



---

# **KECAMATAN PAKUNIRAN DALAM ANGKA 2010**



---

**BADAN PUSAT STATISTIK  
KABUPATEN PROBOLINGGO**

## KATA PENGANTAR

Terbitnya Statistik Kecamatan Pakuniran 2010 ini adalah kelanjutan terbitan Statistik Kecamatan Pakuniran 2009 dan merupakan hasil kerja sama dari semua Dinas/Instansi di kawasan Kecamatan Pakuniran. Mudah-mudahan publikasi Statistik Kecamatan ini dapat diambil manfaatnya guna melihat atau mengevaluasi keberhasilan pembangunan oleh pemerintah baik pusat maupun daerah khususnya di kecamatan Pakuniran.

Untuk selanjutnya kepada semua pihak yang telah banyak mendukung terbitan tahun ini kami menyampaikan ucapan terima kasih yang setinggi-tingginya dan besar harapan kami kepada seluruh jajaran Dinas/Instansi yang ada di Kecamatan Pakuniran dapatnya secara rutin menuangkan datanya ke dalam Statistik Kecamatan terbitan selanjutnya.

Demikian kata pengantar kami lewat terbitan tahun ini semoga bermanfaat dan berdaya guna untuk menunjang keberhasilan serta kelangsungan pembangunan selanjutnya

Pakuniran, November 2010  
KSK Pakuniran,

WAHYUDI CAHYONO  
NIP. 19620319 196503 1 004

## SAMBUTAN CAMAT PAKUNIRAN

*Bismillahir Rahmanir Rahim  
Assalamu'alaikum Warohmatullahi Wabarokatuh*

Puji syukur marillah kita panjatkan kehadiran Allah SWT atas terbitnya buku Kecamatan Pakuniran Dalam Angka 2010 yang berisi tentang hasil kompilasi data primer dan sekunder mengenai Kecamatan Pakuniran.

Dalam era informasi sekarang ini data statistik telah menjadi kebutuhan utama sebagai bahan perencanaan dan evaluasi terhadap hasil-hasil pembangunan. Oleh karena itu kesinambungan penyajian data semacam ini dari tahun ketahun perlu dijaga termasuk kualitas dan keakuratannya.

Agar buku Kecamatan Pakuniran Dalam Angka dapat terbit setiap tahun dengan kualitas terbaik, saya menghimbau kepada semua pihak untuk membantu dalam penyusunan publikasi ini dengan cara memberikan data yang diperlukan.

Akhirnya saya sampaikan terima kasih kepada Koordinator Statistik Kec. Pakuniran dan seluruh dinas/instansi/lembaga sumber data yang telah membantu penyusunan buku ini. Saya berharap buku ini dapat dimanfaatkan sepenuhnya sebagai sumber data oleh semua pihak.

Pakuniran, November 2010  
Camat Pakuniran,

ACHMAD ARUMAN, MM  
Pembina  
NIP. 19670926 198809 1 001

## DAFTAR ISI

No.	Uraian	Hal.
(1)	(2)	(3)
a.	Judul Buku Halaman Dalam.....	i
b.	Kata Pengantar.....	ii
c.	Sambutan Camat Pakuniran.....	iii
d.	Daftar Isi.....	iv
c.	Daftar Tabel.....	v-ix
I.	GEOGRAFIS.....	1-6
II.	PEMERINTAHAN.....	7-10
III.	PENDUDUK.....	11-28
IV.	SOSIAL.....	29-52
V.	PERTANIAN.....	53-62
VI.	PERDAGANGAN.....	63-64
VII.	PERHUBUNGAN.....	65-67
VIII.	INDUSTRI.....	68-71
IX.	LINGKUNGAN & PERUMAHAN.....	72-76

## DAFTAR TABEL

No.	Uraian	Hal.
(1)	(2)	(3)
<b>I. GEOGRAFIS</b>		1-6
	<i>I.1. Letak dan Geografis.....</i>	1
	<i>I.2. Luas Wilayah Kecamatan Per Desa.....</i>	2
	<i>I.3. Luas Tanah Sawah Per Desa.....</i>	3
	<i>I.4. Luas Tanah Kering Per Desa.....</i>	4
	<i>I.5. Curah Hujan &amp; Hari Hujan Per Bulan.....</i>	5
	<i>I.6. Curah Hujan Terbesar, Terkecil dan Rata-Rata Curah Hujan .....</i>	6
<b>II. PEMERINTAHAN</b>		7-10
	<i>II.1. Banyaknya Dusun, RW dan RT per desa .....</i>	7
	<i>II.2. Klasifikasi Desa Menurut Kriteria Per Desa .....</i>	8
	<i>II.3. Kelengkapan Perangkat Pemerintahan Desa .....</i>	9-10
<b>III. PENDUDUK</b>		11-28
	<i>III.1. Jumlah Penduduk Menurut Kepadatan.....</i>	11

No.	Uraian	Hal.
(1)	(2)	(3)
III.2.	Jumlah Rumahtangga dan Penduduk Per Desa.....	12
III.3.	Penduduk menurut Jenis Kelamin & Sex Ratio.....	13
III.4.	Angka Kelahiran dan Kematian Kasar per Desa.....	14
III.5.	Banyaknya Kejadian Migrasi per Desa.....	15
III.6.	Penduduk Pakuniran menurut kelompok Umur.....	16-23
III.7.	Penduduk Menurut Mata Pencaharian.....	24-25
III.8.	Penduduk Menurut Mata Pencaharian.....	26-28
<b>IV.</b>	<b>SOSIAL</b>	<b>29-52</b>
IV.1.	Banyaknya TK, Guru dan Murid.....	29
IV.2.	Banyaknya SD, Guru dan Murid.....	30
IV.3.	Banyaknya SLTP, Guru dan Murid.....	31
IV.4.	Banyaknya Raudlatul Atfal (RA), Guru dan Murid.....	32
IV.5.	Banyaknya M I , Guru dan Murid.....	33
IV.6.	Banyaknya MTs , Guru dan Murid.....	34
IV.7.	Banyaknya M A , Guru dan Murid.....	35
IV.8.	Banyaknya Ponpes, Ustadz dan Santri.....	36

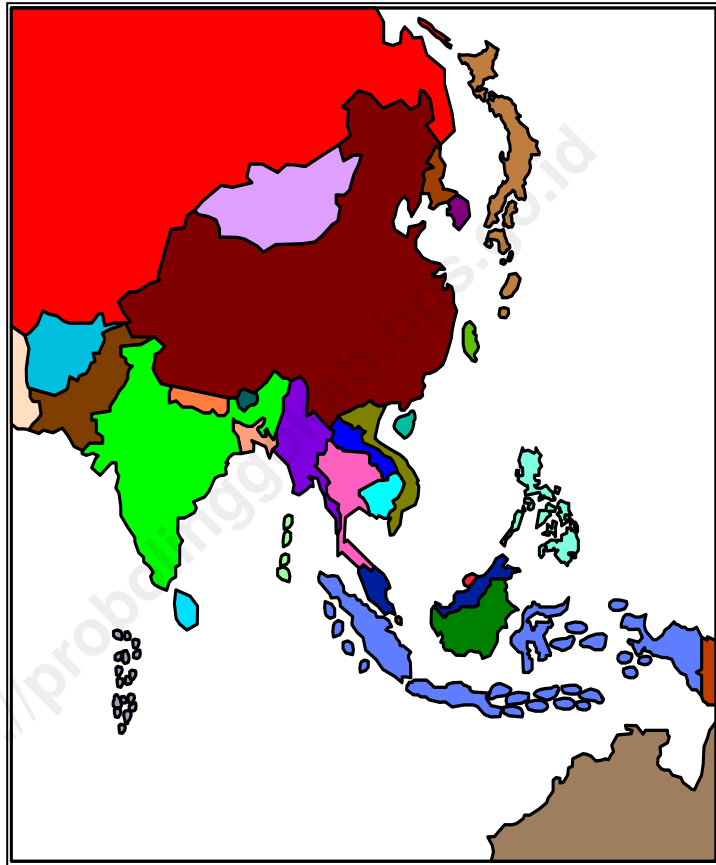
No.	Uraian	Hal.
(1)	(2)	(3)
IV.9.	Fasilitas Kesehatan Per Desa.....	37-38
IV. 10.	Banyaknya Tenaga Medis Per Desa.....	39
IV.11.	Banyaknya Pasien yang berobat ke Puskesmas Pakuniran.....	40
IV.12.	Banyaknya Pasien yang berobat Menurut Jenis Penyakit.....	41-43
IV.13.	Banyaknya Peserta KB Aktif Menurut Jenis Kontrasepsi .....	44-46
IV.14.	Banyaknya Keluarga menurut Tahap Kesejahteraan.....	47-48
IV. 15.	Kejadian Nikah, Talak, Rujuk,dan Cerai Per Desa.....	49
IV.16.	Penduduk Menurut Agama Yang Dianut Per Desa.....	50
IV.17.	Banyaknya Tempat Ibadah Menurut Jenis Per Desa.....	51
IV.18.	Banyaknya Jama'ah Haji tahun 2009.....	52
<b>V.</b>	<b>PERTANIAN</b>	<b>53-62</b>
V.1.	Luas Tanam,Panen dan Produksi Tanaman Padi.....	53
V.2.	Luas Tanam,Panen dan Produksi Tanaman Jagung.....	54
V.3.	Luas Tanam,Panen dan Produksi Tanaman K. Tanah.....	55
V.4.	Luas Tanam,Panen dan Produksi Tanaman Kedele.....	56
V.5.	Luas Tanam,Panen dan Produksi Tanaman Ubi Kayu.....	57

No.	Uraian	Hal.
(1)	(2)	(3)
V.6.	Luas Panen & Prod. Tanaman Perkebunan .....	58-59
V.7.	Banyaknya Ternak Besar Per Desa.....	60
V.8.	Banyaknya Ternak Kecil Per Desa.....	61
V.9.	Banyaknya Ternak Unggas Per Desa.....	62
<b>VI.</b>	<b>PERDAGANGAN</b>	<b>63-64</b>
VI.1.	Banyaknya Pasar dan Perdagangan per Desa.....	63
VI.2	Banyaknya Koperasi Menurut Jenis Usaha per Desa.....	64
<b>VII.</b>	<b>PERHUBUNGAN</b>	<b>65-67</b>
VII.1.	Banyaknya Alat Komunikasi per Desa.....	65
VII.2.	Banyaknya Kendaraan Bermotor per desa.....	66
VII.3.	Banyaknya Kendaraan Tidak Bermotor Per Desa.....	67
<b>VIII.</b>	<b>INDUSTRI</b>	<b>68-71</b>
VIII.1.	Banyaknya Industri Menurut Klasifikasi per Desa.....	68
VIII.2.	Banyaknya Industri Kerajinan Rumah Tangga per Desa.....	69-70



No.	Uraian	Hal.
(1)	(2)	(3)
VIII.3.	<i>Banyaknya Pelanggan Listrik dan Air Minum.....</i>	71
<b>IX.</b>	<b>LINGKUNGAN &amp; PERUMAHAN</b>	72-76
IX.1.	<i>Rumah Penduduk Menurut Jenis Dinding.....</i>	72
IX.2.	<i>Rumah Penduduk Menurut Jenis Lantai.....</i>	73
IX.3.	<i>Rumah Penduduk Menurut Jenis Atap.....</i>	74
IX.4.	<i>Banyaknya Sumber Air Minum, Mandi, dan cuci Rumah Tangga..</i>	75
IX.5.	<i>Banyaknya Jamban yang dipakai Rumah Tangga per Desa.....</i>	76

# Bab I Geografis



### I.1. LETAK GEOGRAFIS

Kecamatan Pakuniran terletak di wilayah Kabupaten Probolinggo yang berada di bagian tengah selatan dengan batas-batas :

Utara	: Kecamatan Paiton dan Kotaanyar
Timur	: Kecamatan Situbondo
Selatan	: Kecamatan Gading
Barat	: Kecamatan Besuk

Ditinjau dari ketinggian diatas permukaan air laut, Kecamatan Pakuniran berada pada ketinggian 10 sampai 100 meter diatas permukaan air laut. Ibukota Kecamatan Pakuniran kira-kira berada pada  $\pm 86$  meter di atas permukaan air laut.

Iklim di kawasan Kecamatan Pakuniran sebagaimana Kecamatan lain di Kabupaten Probolinggo. Kecamatan Pakuniran beriklim tropis yang terbagi menjadi dua musim yakni musim penghujan dan musim kemarau. Musim penghujan terjadi pada bulan Nopember sampai April dan musim kemarau pada bulan April sampai Nopember.

Curah hujan terbesar	: 437 mmHg.
Curah hujan terkecil	: 101 mmHg.
Jumlah hari hujan	: 118 hari
Curah hujan setahun	: 2612 mmHg.

Sedangkan temperatur udara di Kecamatan Pakuniran seperti Kecamatan lainnya yang berketinggian 10-100 meter diatas permukaan air laut suhu udaranya relatif dingin.

## I.2. Luas Wilayah Kecamatan Per Desa

Desa	Tanah	Tanah	Jumlah
	Sawah	Kering	
1. Ranon	116.000	489.700	605.700
2. Kedungsumur	37.000	1,997.200	2,034.200
3. Gunggungan Kidul	138.500	1,459.500	1,598.000
4. Kalidandan	12.000	1,726.500	1,738.500
5. Blimbing	5.700	456.500	462.200
6. Gondosuli	150.000	918.500	1,068.500
7. Kertonegoro	40.000	562.500	602.500
8. Bimo	63.000	402.500	465.500
9. Pakuniran	142.200	716.000	858.200
10. Patemon Kulon	50.300	267.700	318.000
11. Gunggungan Lor	88.500	61.000	149.500
12. Sogaan	167.400	106.200	273.600
13. Sumberkembar	134.300	41.000	175.300
14. Alas Pandan	94.500	103.500	198.000
15. Bucor Wetan	237.000	131.000	368.000
16. Bucor Kulon	132.500	102.500	235.000
17. Glagah	178.300	139.500	317.800
<b>Jumlah</b>	<b>1,787.200</b>	<b>9,681.300</b>	<b>11,468.500</b>

Sumber data : Registrasi

## I.3. Luas Tanah Sawah Per Desa

Desa	Irigasi		Sederhana	Tadah Hujan	Jumlah
	Teknis	1/2 Teknis			
1. Ranon	-	-	116.00	-	116.00
2. Kedungsumur	-	-	37.00	-	37.00
3. Gunggungan Kidul	46.50	48.00	44.00	-	138.50
4. Kalidandan	-	-	12.00	-	12.00
5. Blimbing	-	-	5.70	-	5.70
6. Gondosuli	43.00	-	103.00	4.00	150.00
7. Kertonegoro	-	12.00	28.00	-	40.00
8. Bimo	-	30.00	33.00	-	63.00
9. Pakuniran	-	96.20	46.00	-	142.20
10. Patemon Kulon	-	36.30	14.00	-	50.30
11. Gunggungan Lor	-	88.50	-	-	88.50
12. Sogaan	-	152.40	15.00	-	167.40
13. Sumberkembar	-	134.30	-	-	134.30
14. Alas Pandan	-	39.50	55.00	-	94.50
15. Bucor Wetan	-	177.00	60.00	-	237.00
16. Bucor Kulon	23.50	109.00	-	-	132.50
17. Glagah	124.50	10.00	43.80	-	178.30
<b>Jumlah</b>	<b>237.50</b>	<b>933.20</b>	<b>612.50</b>	<b>4.00</b>	<b>1,787.20</b>

Sumber data : Registrasi

## I.4. Luas Tanah Kering Per Desa

<i>Desa</i>	<i>Bangunan/ Pekarangan</i>	<i>Tegalan</i>	<i>Tanah Hutan</i>	<i>Lainnya</i>	<i>Jumlah</i>
1. <i>Ranon</i>	100.00	284.00	98.70	7.00	489.70
2. <i>Kedungsumur</i>	11.00	25.00	1,953.70	7.50	1,997.20
3. <i>Gunggungan Kidul</i>	126.50	367.00	966.00	-	1,459.50
4. <i>Kalidandan</i>	7.60	26.40	1,685.40	7.10	1,726.50
5. <i>Blimbing</i>	24.00	149.00	259.00	24.50	456.50
6. <i>Gondosuli</i>	160.00	505.00	245.50	8.00	918.50
7. <i>Kertonegoro</i>	180.00	240.00	142.50	-	562.50
8. <i>Bimo</i>	50.00	209.00	136.80	6.70	402.50
9. <i>Pakuniran</i>	141.70	404.10	139.70	30.50	716.00
10. <i>Patemon Kulon</i>	61.30	200.50	-	5.90	267.70
11. <i>Gunggungan Lor</i>	21.60	26.90	-	12.50	61.00
12. <i>Sogaan</i>	35.60	47.80	-	22.80	106.20
13. <i>Sumberkembar</i>	34.70	-	-	6.30	41.00
14. <i>Alas Pandan</i>	30.70	66.80	-	6.00	103.50
15. <i>Bucor Wetan</i>	40.00	80.00	-	11.00	131.00
16. <i>Bucor Kulon</i>	38.00	56.50	-	8.00	102.50
17. <i>Glagah</i>	42.40	58.20	-	38.90	139.50
<i>J u m l a h</i>	1,105.10	2,746.20	5,627.30	202.70	9,681.30

Sumber data : Registrasi

*I.5. Curah Hujan & Hari Hujan Per Bulan*

---

<i>Bulan</i>	<i>Curah Hujan</i>	<i>Hari Hujan</i>
1. Januari	437	15
2. Februari	258	14
3. Maret	144	15
4. April	125	7
5. Mei	123	8
6. Juni	104	6
7. Juli	134	3
8. Agustus	101	4
9. September	213	5
10. Oktober	197	9
11. Nopember	349	17
12. Desember	427	15
Jumlah	2612	118

---

Sumber data : Dinas Pengairan Kec.

*I.6. Curah Hujan Terbesar, Terkecil dan Rata-Rata Curah Hujan*

---

<i>Curah Hujan</i>	<i>Curah Hujan</i>	<i>Hari Hujan</i>
<i>Terbesar</i>	437	17
<i>Terkecil</i>	101	3
<i>Rata-rata</i>	218	10
<i>Curah Hujan 1 tahun</i>	2612	118

---

*Sumber data : Dinas Pengairan Kec.*



# Bab II Pemerintahan



## II. PEMERINTAHAN

### II.1. Banyaknya Dusun, RW dan RT per desa

<i>Desa</i>	<i>Dusun</i>	<i>RW</i>	<i>RT</i>
1. Ranon	6	5	22
2. Kedungsumur	5	5	14
3. Gunggungan Kidul	5	4	11
4. Kalidandan	3	2	7
5. Blimbing	3	4	14
6. Gondosuli	6	6	13
7. Kertonegoro	5	5	8
8. Bimo	5	3	6
9. Pakuniran	9	9	25
10. Patemon Kulon	4	2	8
11. Gunggungan Lor	5	3	12
12. Sogaan	4	4	20
13. Sumberkembar	4	4	13
14. Alas Pandan	4	5	11
15. Bucor Wetan	5	5	16
16. Bucor Kulon	5	5	28
17. Glagah	3	3	22
<i>Jumlah</i>	81	74	250

Sumber data : Kantor Kecamatan, PLKB

## II.2. Klasifikasi Desa Menurut Kriteria Per Desa

Desa	Klasifikasi Desa		
	Swadaya	Swakarya	Swasembada
1. Ranon	-	-	1
2. Kedungsumur	-	-	1
3. Gunggungan Kidul	-	-	1
4. Kalidandan	-	-	1
5. Blimbing	-	-	1
6. Gondosuli	-	-	1
7. Kertonegoro	-	-	1
8. Bimo	-	-	1
9. Pakuniran	-	-	1
10. Patemon Kulon	-	-	1
11. Gunggungan Lor	-	-	1
12. Sogaan	-	-	1
13. Sumberkembar	-	-	1
14. Alas Pandan	-	-	1
15. Bucor Wetan	-	-	1
16. Bucor Kulon	-	-	1
17. Glagah	-	-	1
<b>Jumlah</b>	-	-	<b>17</b>

Sumber data : Kantor Camat

## II.3. Kelengkapan Perangkat Pemerintahan Desa

Desa	Perangkat Desa			
	Kepala Desa	Sekretaris Desa	Kaur Pemerth	Kaur Pembang.
1. Ranon	1	-	1	1
2. Kedungsumur	1	-	1	1
3. Gunggungan Kidul	1	-	1	1
4. Kalidandan	1	1	1	1
5. Blimbing	1	-	1	1
6. Gondosuli	1	1	1	1
7. Kertonegoro	1	1	1	1
8. Bimo	1	-	1	1
9. Pakuniran	1	1	1	-
10. Patemon Kulon	1	1	1	1
11. Gunggungan Lor	1	1	1	1
12. Sogaan	1	1	-	-
13. Sumberkembar	1	1	1	1
14. Alas Pandan	1	1	1	1
15. Bucor Wetan	1	-	1	1
16. Bucor Kulon	1	1	1	1
17. Glagah	1	1	1	1
<b>Jumlah</b>	<b>17</b>	<b>11</b>	<b>16</b>	<b>15</b>


Sumber data : Kantor Camat

Lanjutan Tabel II.3

Desa	Perangkat Desa			
	Kaur Kesra	Kaur Keuangan	Kaur Umum	Kepala Dusun
1. Ranon	1	1	1	6
2. Kedungsumur	1	1	1	5
3. Gunggungan Kidul	1	1	1	5
4. Kalidandan	1	1	1	3
5. Blimbing	1	1	1	3
6. Gondosuli	1	1	1	6
7. Kertonegoro	1	1	1	5
8. Bimo	1	1	1	5
9. Pakuniran	1	1	1	9
10. Patemon Kulon	1	1	1	4
11. Gunggungan Lor	1	1	1	5
12. Sogaan	1	-	1	4
13. Sumberkembar	1	1	1	4
14. Alas Pandan	1	1	1	4
15. Bucor Wetan	1	1	1	5
16. Bucor Kulon	1	1	1	5
17. Glagah	1	1	1	3
<b>Jumlah</b>	<b>17</b>	<b>16</b>	<b>17</b>	<b>81</b>

Sumber data : Kantor Camat

# Bab III Kependudukan



### III. PENDUDUK

#### III.1. Jumlah Penduduk Menurut Kepadatan Per Desa

<i>Desa</i>	<i>Luas (Km<sup>2</sup>)</i>	<i>Penduduk</i>	<i>Kepadatan</i>
1. <i>Ranon</i>	6.06	2,915	481.02
2. <i>Kedungsumur</i>	20.74	1,072	51.69
3. <i>Gunggungan Kidul</i>	16.07	3,340	207.84
4. <i>Kalidandan</i>	17.38	1,009	58.06
5. <i>Blimbing</i>	4.62	1,175	254.33
6. <i>Gondosuli</i>	10.74	5,136	478.21
7. <i>Kertonegoro</i>	5.06	1,045	206.52
8. <i>Bimo</i>	4.65	1,225	263.44
9. <i>Pakuniran</i>	8.58	5,513	642.54
10. <i>Patemon Kulon</i>	3.20	1,262	394.38
11. <i>Gunggungan Lor</i>	1.49	2,095	1406.04
12. <i>Sogaan</i>	2.74	4,027	1469.71
13. <i>Sumberkembar</i>	1.72	2,468	1434.88
14. <i>Alas Pandan</i>	1.98	2,041	1030.81
15. <i>Bucor Wetan</i>	3.68	3,250	883.15
16. <i>Bucor Kulon</i>	2.35	4,514	1920.85
17. <i>Glagah</i>	3.20	4,299	1343.44
<i>Jumlah</i>	114.26	46,386	405.97

*Sumber Data : Registrasi*

### III.2. Jumlah Rumahtangga dan Penduduk Per Desa

Desa	Jumlah	Jumlah	Rata-rata
	Rumah Tangga	Penduduk	per RT
1. Ranon	1,126	2,915	2.6
2. Kedungsumur	381	1,072	2.8
3. Gunggungan Kidul	314	3,340	10.6
4. Kalidandan	314	1,009	3.2
5. Blimbing	480	1,175	2.4
6. Gondosuli	1,481	5,136	3.5
7. Kertonegoro	399	1,045	2.6
8. Bimo	370	1,225	3.3
9. Pakuniran	1,972	5,513	2.8
10. Patemon Kulon	402	1,262	3.1
11. Gunggungan Lor	864	2,095	2.4
12. Sogaan	1,089	4,027	3.7
13. Sumberkembar	739	2,468	3.3
14. Alas Pandan	751	2,041	2.7
15. Bucor Wetan	1,078	3,250	3.0
16. Bucor Kulon	1,414	4,514	3.2
17. Glagah	1,438	4,299	3.0
<b>Jumlah</b>	<b>14,612</b>	<b>46,386</b>	<b>3.2</b>

Sumber Data : Registrasi



### III.3. Penduduk menurut Jenis Kelamin & Sex Ratio Per Desa

<i>Desa</i>	<i>Laki-laki</i>	<i>Perempuan</i>	<i>Jumlah</i>	<i>Sex Ratio</i>
1. <i>Ranon</i>	1,437	1,478	2,915	97.23
2. <i>Kedungsumur</i>	524	548	1,072	95.62
3. <i>Gunggungan Kidul</i>	1,706	1,634	3,340	104.41
4. <i>Kalidandan</i>	503	506	1,009	99.41
5. <i>Blimbing</i>	543	632	1,175	85.92
6. <i>Gondosuli</i>	2,553	2,583	5,136	98.84
7. <i>Kertonegoro</i>	507	538	1,045	94.24
8. <i>Bimo</i>	600	625	1,225	96.00
9. <i>Pakuniran</i>	2,707	2,806	5,513	96.47
10. <i>Patemon Kulon</i>	611	651	1,262	93.86
11. <i>Gunggungan Lor</i>	1,022	1,073	2,095	95.25
12. <i>Sogaan</i>	1,996	2,031	4,027	98.28
13. <i>Sumberkembar</i>	1,189	1,279	2,468	92.96
14. <i>Alas Pandan</i>	1,013	1,028	2,041	98.54
15. <i>Bucor Wetan</i>	1,614	1,636	3,250	98.66
16. <i>Bucor Kulon</i>	2,201	2,313	4,514	95.16
17. <i>Glagah</i>	2,109	2,190	4,299	96.30
<i>Jumlah</i>	22,835	23,551	46,386	96.96

Sumber Data : Registrasi

*III.4. Angka Kelahiran dan Kematian Kasar Per Desa*

<i>Desa</i>	<i>Jumlah Kelahiran</i>	<i>Jumlah Kematian</i>
1. <i>Ranon</i>	15	50
2. <i>Kedungsumur</i>	12	5
3. <i>Gunggungan Kid</i>	3	3
4. <i>Kalidandan</i>	10	2
5. <i>Blimbing</i>	22	15
6. <i>Gondosuli</i>	10	1
7. <i>Kertonegoro</i>	0	4
8. <i>Bimo</i>	8	5
9. <i>Pakuniran</i>	21	17
10. <i>Patemon Kulon</i>	32	20
11. <i>Gunggungan Lc</i>	12	8
12. <i>Sogaan</i>	34	37
13. <i>Sumberkembar</i>	14	7
14. <i>Alas Pandan</i>	41	22
15. <i>Bucor Wetan</i>	5	23
16. <i>Bucor Kulon</i>	20	13
17. <i>Glagah</i>	0	6
<i>Jumlah</i>	259	238

*Sumber Data : Registrasi*

### III.5. Banyaknya Kejadian Migrasi Per Desa

Desa	Kejadian Migrasi	
	Datang	Pindah
1. Ranon	1	19
2. Kedungsumur	0	0
3. Gunggungan Kidul	2	1
4. Kalidandan	1	0
5. Blimbing	3	3
6. Gondosuli	0	0
7. Kertonegoro	4	0
8. Bimo	1	3
9. Pakuniran	9	9
10. Patemon Kulon	11	56
11. Gunggungan Lor	24	17
12. Sogaan	11	18
13. Sumberkembar	0	1
14. Alas Pandan	13	4
15. Bucor Wetan	16	14
16. Bucor Kulon	12	5
17. Glagah	0	2
<b>Jumlah</b>	<b>108</b>	<b>152</b>

Sumber Data : Registrasi

## III.6. Penduduk Pakuniran menurut kelompok Umur

Desa	0 - 4		5 - 9	
	L	P	L	P
1. Ranon	128	131	123	127
2. Kedungsumur	47	49	45	47
3. Gunggungan Kidul	152	145	146	140
4. Kalidandan	45	45	43	43
5. Blimbing	48	56	47	54
6. Gondosuli	227	229	219	221
7. Kertonegoro	45	48	43	46
8. Bimo	53	56	51	54
9. Pakuniran	240	249	232	241
10. Patemon Kulon	54	58	52	56
11. Gunggungan Lor	91	95	88	92
12. Sogaan	177	180	171	174
13. Sumberkembar	106	114	102	110
14. Alas Pandan	90	91	87	88
15. Bucor Wetan	143	145	138	140
16. Bucor Kulon	195	205	189	198
17. Glagah	187	194	181	188
<b>Jumlah</b>	<b>2028</b>	<b>2092</b>	<b>1958</b>	<b>2019</b>

Sumber Data : Registrasi

Lanjutan Tabel III.6

Desa	10 -14		15 -19	
	L	P	L	P
1. Ranon	118	122	128	131
2. Kedungsumur	43	45	47	49
3. Gunggungan Kidul	140	134	151	145
4. Kalidandan	41	42	45	45
5. Blimbing	45	52	48	56
6. Gondosuli	210	212	227	229
7. Kertonegoro	42	44	45	48
8. Bimo	49	51	53	55
9. Pakuniran	223	231	240	249
10. Patemon Kulon	50	54	54	58
11. Gunggungan Lor	84	88	91	95
12. Sogaan	164	167	177	180
13. Sumberkembar	98	105	106	114
14. Alas Pandan	83	85	90	91
15. Bucor Wetan	133	134	143	145
16. Bucor Kulon	181	190	195	205
17. Glagah	173	180	187	194
<b>Jumlah</b>	<b>1877</b>	<b>1936</b>	<b>2027</b>	<b>2091</b>

Sumber Data : Registrasi

Lanjutan Tabel III.6

Desa	20 - 24		25 - 29	
	L	P	L	P
1. Ranon	121	125	138	142
2. Kedungsumur	44	46	50	53
3. Gunggungan Kidul	144	138	164	157
4. Kalidandan	43	43	48	49
5. Blimbing	46	53	52	61
6. Gondosuli	216	218	245	248
7. Kertonegoro	43	45	49	52
8. Bimo	51	53	58	60
9. Pakuniran	229	237	260	269
10. Patemon Kulon	52	55	59	63
11. Gunggungan Lor	86	91	98	103
12. Sogaan	169	172	192	195
13. Sumberkembar	100	108	114	123
14. Alas Pandan	86	87	97	99
15. Bucor Wetan	136	138	155	157
16. Bucor Kulon	186	195	211	222
17. Glagah	178	185	202	210
<i>Jumlah</i>	1929	1990	2192	2261

Sumber Data : Registrasi

Lanjutan Tabel III.6

Desa	30 - 34		35 - 39	
	L	P	L	P
1. Ranon	122	126	124	128
2. Kedungsumur	45	47	45	47
3. Gunggungan Kidul	145	139	147	141
4. Kalidandan	43	43	43	44
5. Blimbing	46	54	47	55
6. Gondosuli	217	220	220	223
7. Kertonegoro	43	46	44	46
8. Bimo	51	53	52	54
9. Pakuniran	230	239	234	242
10. Patemon Kulon	52	55	53	56
11. Gunggungan Lor	87	91	88	93
12. Sogaan	170	173	172	175
13. Sumberkembar	101	109	103	110
14. Alas Pandan	86	87	87	89
15. Bucor Wetan	137	139	139	141
16. Bucor Kulon	187	197	190	200
17. Glagah	179	186	182	189
<i>Jumlah</i>	1943	2004	1972	2034

Sumber Data : Registrasi

Lanjutan Tabel III.6

Desa	40 - 44		45 - 49	
	L	P	L	P
1. Ranon	103	106	83	85
2. Kedungsumur	38	39	30	31
3. Gunggungan Kidul	123	117	98	94
4. Kalidandan	36	36	29	29
5. Blimbing	39	45	31	36
6. Gondosuli	184	186	147	148
7. Kertonegoro	36	39	29	31
8. Bimo	43	45	34	36
9. Pakuniran	195	202	156	161
10. Patemon Kulon	44	47	35	37
11. Gunggungan Lor	73	77	59	62
12. Sogaan	144	146	115	117
13. Sumberkembar	85	92	68	74
14. Alas Pandan	73	74	58	59
15. Bucor Wetan	116	118	93	94
16. Bucor Kulon	158	166	127	133
17. Glagah	152	157	121	126
<b>Jumlah</b>	<b>1642</b>	<b>1693</b>	<b>1313</b>	<b>1354</b>

Sumber Data : Registrasi



Lanjutan Tabel III.6

Desa	50 - 54		55 - 59	
	L	P	L	P
1. Ranon	65	67	50	51
2. Kedungsumur	24	25	18	19
3. Gunggungan Kidul	77	74	59	57
4. Kalidandan	23	23	17	18
5. Blimbing	24	28	19	22
6. Gondosuli	115	116	89	90
7. Kertonegoro	23	24	18	19
8. Bimo	27	28	21	22
9. Pakuniran	122	126	94	98
10. Patemon Kulon	28	29	21	23
11. Gunggungan Lor	46	48	36	37
12. Sogaan	90	91	69	71
13. Sumberkembar	54	58	41	44
14. Alas Pandan	46	46	35	36
15. Bucor Wetan	73	74	56	57
16. Bucor Kulon	99	104	76	80
17. Glagah	95	99	73	76
<b>Jumlah</b>	<b>1028</b>	<b>1060</b>	<b>794</b>	<b>819</b>

Sumber Data : Registrasi

Lanjutan Tabel III.6

Desa	60 - 64		65 - 69	
	L	P	L	P
1. Ranon	49	50	31	32
2. Kedungsumur	18	19	11	12
3. Gunggungan Kidul	58	56	37	35
4. Kalidandan	17	17	11	11
5. Blimbing	19	22	12	14
6. Gondosuli	87	88	55	56
7. Kertonegoro	17	18	11	12
8. Bimo	20	21	13	14
9. Pakuniran	92	96	59	61
10. Patemon Kulon	21	22	13	14
11. Gunggungan Lor	35	37	22	23
12. Sogaan	68	69	43	44
13. Sumberkembar	41	44	26	28
14. Alas Pandan	35	35	22	22
15. Bucor Wetan	55	56	35	36
16. Bucor Kulon	75	79	48	50
17. Glagah	72	75	46	48
Jumlah	780	804	496	511

Sumber Data : Registrasi

Lanjutan Tabel III.6

Desa	70 - 74		75+	
	L	P	L	P
1. Ranon	23	24	31	31
2. Kedungsumur	8	9	11	12
3. Gunggungan Kidul	28	27	36	35
4. Kalidandan	8	8	11	11
5. Blimbing	9	10	12	13
6. Gondosuli	41	42	54	55
7. Kertonegoro	8	9	11	11
8. Bimo	10	10	13	13
9. Pakuniran	44	46	58	60
10. Patemon Kulon	10	11	13	14
11. Gunggungan Lor	17	17	22	23
12. Sogaan	32	33	42	43
13. Sumberkembar	19	21	25	27
14. Alas Pandan	16	17	22	22
15. Bucor Wetan	26	27	34	35
16. Bucor Kulon	36	38	47	49
17. Glagah	34	36	45	47
<i>Jumlah</i>	370	382	486	501

Sumber Data : Registrasi

### III.7. Penduduk Menurut Pendidikan Yang Ditamatkan

Desa	Tidak Sekolah	Tidak Tamat SD	Tamat SD
1. Ranon	14	2005	742
2. Kedungsumur	42	741	176
3. Gunggungan Kidul	1352	778	1030
4. Kalidandan	333	205	385
5. Blimbing	527	301	277
6. Gondosuli	4457	202	345
7. Kertonegoro	0	544	412
8. Bimo	611	236	243
9. Pakuniran	1333	1499	1767
10. Patemon Kulon	566	324	243
11. Gunggungan Lor	166	1083	406
12. Sogaan	2449	593	586
13. Sumberkembar	1164	212	375
14. Alas Pandan	74	1181	509
15. Bucor Wetan	132	1704	461
16. Bucor Kulon	1667	766	1027
17. Glagah	0	1200	1311
<b>Jumlah</b>	<b>14887</b>	<b>13574</b>	<b>10295</b>

Sumber Data : Registrasi

Lanjutan Tabel III.7.

<i>Desa</i>	<i>Tamat SMTP</i>	<i>Tamat SMTA</i>	<i>Tamat Akademi/PT</i>
1. <i>Ranon</i>	104	41	9
2. <i>Kedungsumur</i>	72	41	-
3. <i>Gunggungan Kidul</i>	150	20	10
4. <i>Kalidandan</i>	60	20	6
5. <i>Blimbing</i>	47	20	3
6. <i>Gondosuli</i>	73	52	7
7. <i>Kertonegoro</i>	53	36	0
8. <i>Bimo</i>	90	30	15
9. <i>Pakuniran</i>	516	383	15
10. <i>Patemon Kulon</i>	78	35	16
11. <i>Gunggungan Lor</i>	230	147	63
12. <i>Sogaan</i>	244	147	8
13. <i>Sumberkembar</i>	547	136	34
14. <i>Alas Pandan</i>	107	86	84
15. <i>Bucor Wetan</i>	423	492	38
16. <i>Bucor Kulon</i>	463	507	84
17. <i>Glagah</i>	868	699	221
<i>Jumlah</i>	4125	2892	613

*Sumber Data : Registrasi*

## III.8. Penduduk Menurut Mata Pencaharian

Desa	Mata pencaharian			
	ABRI	PNS	Petani	Buruh Tani
1. Ranon	-	2	94	1845
2. Kedungsumur	-	-	140	198
3. Gunggungan Kidul	-	1	327	825
4. Kalidandan	-	3	631	245
5. Blimbing	-	-	211	471
6. Gondosuli	-	13	993	1423
7. Kertonegoro	-	-	25	318
8. Bimo	1	6	15	553
9. Pakuniran	-	35	853	2155
10. Patemon Kulon	-	8	181	493
11. Gunggungan Lor	-	-	73	323
12. Sogaan	8	67	764	887
13. Sumberkembar	1	32	193	350
14. Alas Pandan	-	18	204	466
15. Bucor Wetan	-	22	315	912
16. Bucor Kulon	-	47	638	636
17. Glagah	-	42	114	3855
<b>Jumlah</b>	<b>10</b>	<b>296</b>	<b>5771</b>	<b>15955</b>

Lanjutan Tabel III.8

Desa	Mata pencaharian			
	Pedagang	Buruh Industri	Pengusaha	Jasa Angkutan
1. Ranon	83	23	1	47
2. Kedungsumur	18	7	-	5
3. Gunggungan Kidul	210	14	-	-
4. Kalidandan	20	6	-	5
5. Blimbing	18	37	-	-
6. Gondosuli	47	8	1	10
7. Kertonegoro	16	9	-	5
8. Bimo	20	-	-	10
9. Pakuniran	16	-	2	15
10. Patemon Kulon	47	1	-	3
11. Gunggungan Lor	74	-	-	10
12. Sogaan	169	-	1	2
13. Sumberkembar	31	4	1	20
14. Alas Pandan	34	6	1	-
15. Bucor Wetan	28	-	2	3
16. Bucor Kulon	86	-	3	5
17. Glagah	29	-	5	3
<i>Jumlah</i>	946	115	17	143

Lanjutan Tabel III.8

Desa	Mata pencaharian			Jumlah
	Jasa	Pensiunan	Lainnya	
1. Ranon	167	1	723	2406
2. Kedungsumur	41	-	-	885
3. Gunggungan Kidul	236	-	-	2757
4. Kalidandan	24	1	-	833
5. Blimbing	16	-	-	970
6. Gondosuli	34	2	-	4240
7. Kertonegoro	26	-	-	863
8. Bimo	9	2	550	1011
9. Pakuniran	144	13	-	4551
10. Patemon Kulon	386	2	-	1042
11. Gunggungan Lor	87	14	1243	1729
12. Sogaan	142	12	-	3324
13. Sumberkembar	54	17	-	2037
14. Alas Pandan	29	4	-	1685
15. Bucor Wetan	87	3	-	2683
16. Bucor Kulon	11	21	-	3726
17. Glagah	242	12	107	3549
Jumlah	1735	104	2623	38290



# Bab IV Sosial



## IV. SOSIAL

### IV.1. Banyaknya TK, Guru dan Murid

Desa	Lembaga	Guru	Murid
1. Ranon	1	2	21
2. Kedungsumur	-	-	-
3. Gunggungan Kidul	1	3	16
4. Kalidandan	1	4	64
5. Blimbing	-	-	-
6. Gondosuli	2	10	68
7. Kertonegoro	-	-	-
8. Bimo	1	5	35
9. Pakuniran	2	7	65
10. Patemon Kulon	1	4	25
11. Gunggungan Lor	-	-	-
12. Sogaan	2	6	83
13. Sumberkembar	1	3	50
14. Alas Pandan	1	7	48
15. Bucor Wetan	2	8	55
16. Bucor Kulon	2	10	103
17. Glagah	2	7	68
<b>Jumlah</b>	<b>19</b>	<b>76</b>	<b>701</b>

Sumber data : DIKNAS Kecamatan

## IV.2. Banyaknya SD, Guru dan Murid

Desa	Lembaga		Guru	Murid
	N	S		
1. Ranon	2	-	34	186
2. Kedungsumur	1	-	9	58
3. Gunggungan Kidul	2	-	29	234
4. Kalidandan	1	-	21	209
5. Blimbing	1	-	11	102
6. Gondosuli	3	1	53	280
7. Kertonegoro	1	-	14	50
8. Bimo	1	-	13	108
9. Pakuniran	2	-	30	246
10. Patemon Kulon	-	1	8	28
11. Gunggungan Lor	1	-	18	40
12. Sogaan	2	-	30	265
13. Sumberkembar	1	-	19	144
14. Alas Pandan	-	-	-	-
15. Bucor Wetan	2	-	32	197
16. Bucor Kulon	2	-	60	478
17. Glagah	2	-	41	207
<b>Jumlah</b>	<b>24</b>	<b>2</b>	<b>422</b>	<b>2,832</b>

Sumber data : DIKNAS Kecamatan

## IV.3. Banyaknya SLTP, Guru dan Murid

<i>Desa</i>	<i>Lembaga</i>	<i>Guru</i>	<i>Murid</i>
1. <i>Ranon</i>	-	-	-
2. <i>Kedungsumur</i>	-	-	-
3. <i>Gunggungan Kidul</i>	-	-	-
4. <i>Kalidandan</i>	-	-	-
5. <i>Blimbing</i>	-	-	-
6. <i>Gondosuli</i>	-	-	-
7. <i>Kertonegoro</i>	-	-	-
8. <i>Bimo</i>	-	-	-
9. <i>Pakuniran</i>	2	49	330
10. <i>Patemon Kulon</i>	-	-	-
11. <i>Gunggungan Lor</i>	-	-	-
12. <i>Sogaan</i>	-	-	-
13. <i>Sumberkembar</i>	-	-	-
14. <i>Alas Pandan</i>	-	-	-
15. <i>Bucor Wetan</i>	-	-	-
16. <i>Bucor Kulon</i>	-	-	-
17. <i>Glagah</i>	1	31	381
<i>Jumlah</i>	3	80	711

Sumber data : Sekolah Ybs

## IV.4. Banyaknya Raudlatul Atfal (RA), Guru dan Murid

Desa	Lembaga (RA)	Guru	Murid
1. Ranon	2	4	37
2. Kedungsumur	1	3	20
3. Gunggungan Kidul	2	7	72
4. Kalidandan	-	-	-
5. Blimbing	-	-	-
6. Gondosuli	1	3	40
7. Kertonegoro	1	3	40
8. Bimo	-	-	-
9. Pakuniran	3	10	80
10. Patemon Kulon	-	-	-
11. Gunggungan Lor	2	7	43
12. Sogaan	2	6	64
13. Sumberkembar	-	-	-
14. Alas Pandan	1	3	25
15. Bucor Wetan	1	3	55
16. Bucor Kulon	-	-	-
17. Glagah	1	3	28
<b>Jumlah</b>	<b>17</b>	<b>52</b>	<b>504</b>

Sumber data : Sekolah Ybs

## IV.5. Banyaknya Madrasah Ibtida'iyah (MI), Guru dan Murid

Desa	MI	Guru	Murid
1. Ranon	2	30	153
2. Kedungsumur	1	12	58
3. Gunggungan Kidul	3	39	300
4. Kalidandan	-	-	-
5. Blimbing	-	-	-
6. Gondosuli	1	19	139
7. Kertonegoro	3	40	176
8. Bimo	-	-	-
9. Pakuniran	2	31	239
10. Patemon Kulon	-	-	-
11. Gunggungan Lor	2	22	89
12. Sogaan	2	19	178
13. Sumberkembar	-	-	-
14. Alas Pandan	2	27	164
15. Bucor Wetan	1	16	144
16. Bucor Kulon	-	-	-
17. Glagah	1	14	62
<b>Jumlah</b>	<b>20</b>	<b>269</b>	<b>1702</b>

Sumber data : PPAI Kec. Pakuniran

## IV.6. Banyaknya Madrasah Tsanawiyah (MTs), Guru dan Murid

Desa	MTs	Guru	Murid
1. Ranon	-	-	-
2. Kedungsumur	-	-	-
3. Gunggungan Kidul	-	-	-
4. Kalidandan	-	-	-
5. Blimbing	-	-	-
6. Gondosuli	1	16	165
7. Kertonegoro	-	-	-
8. Bimo	-	-	-
9. Pakuniran	1	25	171
10. Patemon Kulon	-	-	-
11. Gunggungan Lor	-	-	-
12. Sogaan	-	-	-
13. Sumberkembar	-	-	-
14. Alas Pandan	-	-	-
15. Bucor Wetan	1	18	134
16. Bucor Kulon	-	-	-
17. Glagah	1	34	155
<b>Jumlah</b>	<b>4</b>	<b>93</b>	<b>625</b>

Sumber data : Koordinator MTs Kec. Pakuniran

## IV.7. Banyaknya Madrasah Aliyah (MA), Guru dan Murid

<i>Desa</i>	<i>MA</i>	<i>Guru</i>	<i>Murid</i>
1. <i>Ranon</i>	-	-	-
2. <i>Kedungsumur</i>	-	-	-
3. <i>Gunggungan Kidul</i>	-	-	-
4. <i>Kalidandan</i>	-	-	-
5. <i>Blimbing</i>	-	-	-
6. <i>Gondosuli</i>	1	14	69
7. <i>Kertonegoro</i>	-	-	-
8. <i>Bimo</i>	-	-	-
9. <i>Pakuniran</i>	1	26	180
10. <i>Patemon Kulon</i>	-	-	-
11. <i>Gunggungan Lor</i>	-	-	-
12. <i>Sogaan</i>	-	-	-
13. <i>Sumberkembar</i>	-	-	-
14. <i>Alas Pandan</i>	-	-	-
15. <i>Bucor Wetan</i>	-	-	-
16. <i>Bucor Kulon</i>	-	-	-
17. <i>Glagah</i>	1	23	159
<i>Jumlah</i>	3	63	408

Sumber data : Sekolah Ybs



## IV.8. Banyaknya Ponpes, Ustadz dan Santri

Desa	Ponpes	Ustadz	Santri
1. Ranon	-	-	-
2. Kedungsumur	-	-	-
3. Gunggungan Kidul	-	-	-
4. Kalidandan	-	-	-
5. Blimbing	-	-	-
6. Gondosuli	-	-	-
7. Kertonegoro	-	-	-
8. Bimo	-	-	-
9. Pakuniran	2	11	96
10. Patemon Kulon	-	-	-
11. Gunggungan Lor	-	-	-
12. Sogaan	-	-	-
13. Sumberkembar	-	-	-
14. Alas Pandan	-	-	-
15. Bucor Wetan	-	-	-
16. Bucor Kulon	-	-	-
17. Glagah	-	-	-
<b>Jumlah</b>	<b>2</b>	<b>11</b>	<b>96</b>

Sumber data : Sekolah Ybs

## IV. 9. Fasilitas Kesehatan Per Desa

Desa	Rumah Sakit	Puskesmas	Puskesmas Pembantu	Polindes
1. Ranon	-	-	-	1
2. Kedungsumur	-	-	-	1
3. Gunggungan Kidul	-	-	1	-
4. Kalidandan	-	-	-	1
5. Blimbing	-	-	-	1
6. Gondosuli	-	-	1	-
7. Kertonegoro	-	-	-	1
8. Bimo	-	-	-	1
9. Pakuniran	-	1	-	-
10. Patemon Kulon	-	-	-	1
11. Gunggungan Lor	-	-	-	1
12. Sogaan	-	-	-	1
13. Sumberkembar	-	-	-	1
14. Alas Pandan	-	-	-	1
15. Bucor Wetan	-	-	1	-
16. Bucor Kulon	-	-	-	1
17. Glagah	-	1	-	-
<b>Jumlah</b>	<b>0</b>	<b>2</b>	<b>3</b>	<b>12</b>

Sumber data : Puskesmas

Lanjutan Tabel : IV.9

Desa	Praktek Dokter	Pok.Bang	POS KB
1. Ranon	-	4	1
2. Kedungsumur	-	3	1
3. Gunggungan Kidul	-	3	1
4. Kalidandan	-	2	1
5. Blimbing	-	4	1
6. Gondosuli	-	5	1
7. Kertonegoro	-	2	1
8. Bimo	-	2	1
9. Pakuniran	-	5	1
10. Patemon Kulon	-	2	1
11. Gunggungan Lor	-	3	1
12. Sogaan	-	5	1
13. Sumberkembar	-	4	1
14. Alas Pandan	-	5	1
15. Bucor Wetan	-	4	1
16. Bucor Kulon	-	5	1
17. Glagah	1	4	1
<b>Jumlah</b>	<b>1</b>	<b>62</b>	<b>17</b>

Sumber data : Puskesmas

## IV. 10. Banyaknya Tenaga Medis Per Desa

<i>Desa</i>	<i>Bidan</i>	<i>Perawat</i>	<i>Dokter</i>	<i>Mantri Kesehatan</i>
1. Ranon	1	-	-	-
2. Kedungsumur	1	-	-	-
3. Gunggungan Kidul	1	-	-	-
4. Kalidandan	1	-	-	-
5. Blimbing	1	-	-	-
6. Gondosuli	1	1	-	1
7. Kertonegoro	1	-	-	-
8. Bimo	1	-	-	-
9. Pakuniran	-	3	-	-
10. Patemon Kulon	-	-	-	-
11. Gunggungan Lor	1	-	-	-
12. Sogaan	1	-	-	-
13. Sumberkembar	-	-	-	-
14. Alas Pandan	1	-	-	-
15. Bucor Wetan	1	1	-	-
16. Bucor Kulon	1	-	-	-
17. Glagah	1	3	1	-
<i>Jumlah</i>	14	8	1	1

Sumber data : Puskesmas

## IV.11. Banyaknya Pasien yang berobat ke Puskesmas Pakuniran per

Bulan	Askes	Umum		Jumlah
		Bayar	Tidak Bayar	
Januari	103	757	686	1,546
Pebruari	212	875	897	1,984
Maret	220	1,156	1,099	2,475
April	114	947	567	1,628
Mei	143	845	745	1,733
Juni	159	1,177	962	2,298
Juli	201	645	849	1,695
Agustus	194	941	693	1,828
September	217	1,017	784	2,018
Oktober	227	937	1,079	2,243
Nopember	213	735	695	1,643
Desember	187	1,147	720	2,054
<b>Jumlah</b>	<b>2,190</b>	<b>11,179</b>	<b>9,776</b>	<b>23,145</b>

Sumber data : Puskesmas

IV.12. Banyaknya Pasien yang berobat ke Puskesmas Pakuniran  
menurut jenis penyakit

Bulan	Jenis Penyakit		
	Demam	Asma	Diare
Januari	39	59	102
Pebruari	58	75	104
Maret	99	70	96
April	21	63	89
Mei	105	69	110
Juni	87	84	97
Juli	86	71	72
Agustus	79	74	84
September	95	63	79
Oktober	87	81	91
Nopember	98	77	64
Desember	74	84	69
Jumlah	928	870	1,057

Sumber data : Puskesmas

Lanjutan tabel IV.12.

Bulan	Jenis Penyakit		
	Konjungtivitis	Nasofaringitis Akut	Tekanan Darah Tinggi
Januari	21	343	54
Pebruari	38	403	51
Maret	34	523	68
April	19	417	47
Mei	42	247	63
Juni	23	445	41
Juli	29	474	52
Agustus	17	315	39
September	25	189	40
Oktober	32	345	35
Nopember	34	417	61
Desember	18	399	44
Jumlah	332	4,517	595

Sumber data : Puskesmas

Lanjutan tabel IV.12.

Bulan	Jenis Penyakit		
	Kulit karena Alergi	Lainnya	Jumlah
Januari	64	864	1,546
Pebruari	50	1,205	1,984
Maret	54	1,531	2,475
April	47	925	1,628
Mei	25	1,072	1,733
Juni	49	1,472	2,298
Juli	39	872	1,695
Agustus	28	1,192	1,828
September	29	1,498	2,018
Oktober	41	1,531	2,243
Nopember	32	860	1,643
Desember	21	1,345	2,054
<b>Jumlah</b>	<b>479</b>	<b>14,367</b>	<b>23,145</b>

Sumber data : Puskesmas



## IV.13. Banyaknya Peserta KB Aktif Menurut Jenis Kontrasepsi

Desa	PUS	Jenis Kontrasepsi	
		IUD	MOW
1. Ranon	1,011	-	-
2. Kedungsumur	735	-	-
3. Gunggungan Kidul	470	-	-
4. Kalidandan	410	-	-
5. Blimbing	910	-	1
6. Gondosuli	414	-	3
7. Kertonegoro	800	-	4
8. Bimo	256	-	-
9. Pakuniran	232	-	5
10. Patemon Kulon	1,086	-	-
11. Gunggungan Lor	165	-	2
12. Sogaan	275	-	2
13. Sumberkembar	939	-	7
14. Alas Pandan	492	-	3
15. Bucor Wetan	263	-	5
16. Bucor Kulon	270	-	9
17. Glagah	637	-	17
<b>Jumlah</b>	<b>9,365</b>	<b>0</b>	<b>58</b>

Sumber data : PLKB Kecamatan Pakuniran

Lanjutan Tabel IV.13.

Desa	Jenis Kontrasepsi		
	MOP	IMPLAN	SUNTIK
1. Ranon	-	-	2
2. Kedungsumur	-	-	1
3. Gunggungan Kidul	-	-	8
4. Kalidandan	-	-	2
5. Blimbing	-	-	3
6. Gondosuli	-	2	5
7. Kertonegoro	-	-	1
8. Bimo	-	1	13
9. Pakuniran	-	3	9
10. Patemon Kulon	-	-	2
11. Gunggungan Lor	-	1	4
12. Sogaan	-	-	17
13. Sumberkembar	-	1	21
14. Alas Pandan	-	-	9
15. Bucor Wetan	-	2	16
16. Bucor Kulon	-	4	28
17. Glagah	-	1	19
<b>Jumlah</b>	<b>0</b>	<b>15</b>	<b>160</b>

Sumber data : PLKB Kecamatan Pakuniran

Lanjutan Tabel IV.13.

Desa	Jenis Kontrasepsi		JUMLAH
	PIL	KONDOM	
1. Ranon	7	-	9
2. Kedungsumur	5	-	6
3. Gunggungan Kidul	11	-	19
4. Kalidandan	8	-	10
5. Blimbing	6	-	10
6. Gondosuli	9	-	19
7. Kertonegoro	1	-	6
8. Bimo	13	-	27
9. Pakuniran	18	-	35
10. Patemon Kulon	9	-	11
11. Gunggungan Lor	8	-	15
12. Sogaan	12	-	31
13. Sumberkembar	17	-	46
14. Alas Pandan	9	-	21
15. Bucor Wetan	15	-	38
16. Bucor Kulon	12	-	53
17. Glagah	21	-	58
<b>Jumlah</b>	<b>181</b>	<b>0</b>	<b>414</b>

Sumber data : PLKB Kecamatan Pakuniran

*IV.14. Banyaknya Keluarga menurut Tahap Kesejahteraan per desa*

<i>Desa</i>	<i>Pra KS</i>	<i>KS I</i>
1. <i>Ranon</i>	1,256	190
2. <i>Kedungsumur</i>	749	182
3. <i>Gunggungan Kidul</i>	389	190
4. <i>Kalidandan</i>	484	107
5. <i>Blimbing</i>	818	289
6. <i>Gondosuli</i>	730	169
7. <i>Kertonegoro</i>	528	334
8. <i>Bimo</i>	253	74
9. <i>Pakuniran</i>	288	5
10. <i>Patemon Kulon</i>	1210	203
11. <i>Gunggungan Lor</i>	204	67
12. <i>Sogaan</i>	242	128
13. <i>Sumberkembar</i>	480	197
14. <i>Alas Pandan</i>	470	87
15. <i>Bucor Wetan</i>	267	41
16. <i>Bucor Kulon</i>	240	103
17. <i>Glagah</i>	704	155
<i>Jumlah</i>	<i>9,312</i>	<i>2521</i>

*Sumber data : PLKB Kecamatan Pakuniran*

Lanjutan tabel IV.14.

Desa	KS II	KS III	KS III Plus
1. Ranon	68	3	6
2. Kedungsumur	71	100	14
3. Gunggungan Kidul	120	38	3
4. Kalidandan	90	25	12
5. Blimbing	95	25	6
6. Gondosuli	62	55	21
7. Kertonegoro	225	64	5
8. Bimo	45	16	0
9. Pakuniran	24	0	0
10. Patemon Kulon	42	28	0
11. Gunggungan Lor	71	2	0
12. Sogaan	24	1	1
13. Sumberkembar	110	59	4
14. Alas Pandan	27	14	1
15. Bucor Wetan	67	2	0
16. Bucor Kulon	57	8	0
17. Glagah	87	10	0
<b>Jumlah</b>	<b>1,285</b>	<b>450</b>	<b>73</b>

Sumber data : PLKB Kecamatan Pakuniran

## IV. 15. Kejadian Nikah, Talak, Rujuk, dan Cerai Per Desa

Desa	Banyaknya Kejadian			
	Nikah	Talak	Rujuk	Cerai
1. Ranon	20	-	-	1
2. Kedungsumur	8	-	-	-
3. Gunggungan Kidul	31	-	-	2
4. Kalidandan	9	-	-	-
5. Blimbing	12	-	-	-
6. Gondosuli	51	-	-	5
7. Kertonegoro	8	-	-	-
8. Bimo	18	-	-	-
9. Pakuniran	41	-	-	7
10. Patemon Kulon	19	-	-	2
11. Gunggungan Lor	27	-	-	4
12. Sogaan	33	-	-	3
13. Sumberkembar	27	-	-	1
14. Alas Pandan	22	-	-	1
15. Bucor Wetan	34	-	-	6
16. Bucor Kulon	33	-	-	2
17. Glagah	39	-	-	1
Jumlah	432	0	0	35

Sumber data : PLKB Kecamatan Pakuniran

## IV.16. Penduduk Menurut Agama Yang Dianut Per Desa

Desa	Agama					Jumlah
	Islam	K. Katolik	K. Protesta	Hindu	Budha	
1. Ranon	2,896	6	9	0	4	2,915
2. Kedungsumur	1,069	3	0	0	0	1,072
3. Gunggungan Kidul	3,340	0	0	0	0	3,340
4. Kalidandan	1,009	0	0	0	0	1,009
5. Blimbing	1,160	6	3	0	6	1,175
6. Gondosuli	5,136	0	0	0	0	5,136
7. Kertonegoro	1,036	5	4	0	0	1,045
8. Bimo	1,225	0	0	0	0	1,225
9. Pakuniran	5,513	0	0	0	0	5,513
10. Patemon Kulon	1,262	0	0	0	0	1,262
11. Gunggungan Lor	2,095	0	0	0	0	2,095
12. Sogaan	4,027	0	0	0	0	4,027
13. Sumberkembar	2,468	0	0	0	0	2,468
14. Alas Pandan	2,019	0	19	0	3	2,041
15. Bucor Wetan	3,250	0	0	0	0	3,250
16. Bucor Kulon	4,514	0	0	0	0	4,514
17. Glagah	4,299	0	0	0	0	4,299
Jumlah	46,318	20	35	0	13	46,386

Sumber data : KUA

## IV.17. Banyaknya Tempat Ibadah Menurut Jenis Per Desa

Desa	Masjid	Musholah	Gereja	Pura
1. Ranon	7	29	-	-
2. Kedungsumur	3	25	-	-
3. Gunggungan Kidul	9	40	-	-
4. Kalidandan	3	8	-	-
5. Blimbing	2	13	-	-
6. Gondosuli	3	21	-	-
7. Kertonegoro	3	10	-	-
8. Bimo	3	18	-	-
9. Pakuniran	4	86	-	-
10. Patemon Kulon	4	15	-	-
11. Gunggungan Lor	3	21	-	-
12. Sogaan	6	34	-	-
13. Sumberkembar	2	32	-	-
14. Alas Pandan	3	31	-	-
15. Bucor Wetan	4	30	-	-
16. Bucor Kulon	4	47	-	-
17. Glagah	3	52	-	-
<b>Jumlah</b>	<b>66</b>	<b>512</b>	<b>0</b>	<b>0</b>


Sumber data : KUA



## IV.18. Banyaknya Jama'ah Haji Dirinci per Desa

<i>Desa</i>	<i>Laki-laki</i>	<i>Perempuan</i>	<i>Jumlah</i>
1. <i>Ranon</i>	1	1	2
2. <i>Kedungsumur</i>	-	-	-
3. <i>Gunggungan Kidul</i>	2	1	3
4. <i>Kalidandan</i>	-	-	-
5. <i>Blimbing</i>	-	-	-
6. <i>Gondosuli</i>	-	-	-
7. <i>Kertonegoro</i>	-	-	-
8. <i>Bimo</i>	-	-	-
9. <i>Pakuniran</i>	-	-	-
10. <i>Patemon Kulon</i>	1	1	2
11. <i>Gunggungan Lor</i>	-	-	-
12. <i>Sogaan</i>	1	2	3
13. <i>Sumberkembar</i>	-	-	-
14. <i>Alas Pandan</i>	1	1	2
15. <i>Bucor Wetan</i>	2	1	3
16. <i>Bucor Kulon</i>	1	1	2
17. <i>Glagah</i>	3	3	6
<i>Jumlah</i>	12	11	23

# Bab V Pertanian



## V. PERTANIAN

### V.1. Luas Tanam, Panen dan Produksi Tanaman Padi

Desa	Luas (Ha)		Produksi (Ton)	Rata-rata Produksi (kw/ha)
	Tanam	Panen		
1. Ranon	240	229	1,439.37	62.85
2. Kedungsumur	80	76	442.40	58.21
3. Gunggungan Kidul	299	299	1,647.50	55.10
4. Kalidandan	15	20	110.30	55.15
5. Blimbing	25	12	60.00	50.00
6. Gondosuli	222	222	1,443.00	65.00
7. Kertonegoro	55	55	330.50	60.09
8. Bimo	87	87	522.00	60.00
9. Pakuniran	225	225	1,463.00	65.02
10. Patemon Kulon	89	87	543.80	62.51
11. Gunggungan Lor	125	120	751.87	62.66
12. Sogaan	208	203	1,354.00	66.70
13. Sumberkembar	235	235	1,548.00	65.87
14. Alas Pandan	180	180	224.00	12.44
15. Bucor Wetan	250	260	1,627.50	62.60
16. Bucor Kulon	183	173	1,091.60	63.10
17. Glagah	225	225	1,355.30	60.24
<b>Jumlah</b>	<b>2743</b>	<b>2708</b>	<b>15,954.14</b>	<b>58.91</b>

Sumber data : Mantri Pertanian Kecamatan

## V.2. Luas Tanam, Panen dan Produksi Tanaman Jagung

Desa	Luas (Ha)		Produksi (Ton)	Rata-rata Produksi (kw/ha)
	Tanam	Panen		
1. Ranon	161	161	1288.00	80.00
2. Kedungsumur	157	157	11775.00	750.00
3. Gunggungan Kidul	127	127	1016.00	80.00
4. Kalidandan	45	45	315.00	70.00
5. Blimbing	147	147	1029.00	70.00
6. Gondosuli	229	229	1832.00	80.00
7. Kertonegoro	100	100	700.00	70.00
8. Bimo	148	148	1036.00	70.00
9. Pakuniran	97	97	8295.00	855.15
10. Patemon Kulon	112	112	856.00	76.43
11. Gunggungan Lor	85	85	680.00	80.00
12. Sogaan	132	132	1122.00	85.00
13. Sumberkembar	127	127	1143.00	90.00
14. Alas Pandan	75	75	6375.00	850.00
15. Bucor Wetan	122	122	1018.00	83.44
16. Bucor Kulon	102	102	918.00	90.00
17. Glagah	97	97	873.00	90.00
<b>Jumlah</b>	<b>2063</b>	<b>2063</b>	<b>40271.00</b>	<b>195.21</b>

Sumber data : Mantri Pertanian Kecamatan

## V.3. Luas Tanam, Panen dan Produksi Tanaman Kacang Tanah

Desa	Luas (Ha)		Produksi (Ton)	Rata-rata Produksi (kw/ha)
	Tanam	Panen		
1. Ranon	33	34	65.0	65.0
2. Kedungsumur	-	-	-	-
3. Gunggungan Kidul	40	41	120.0	29.3
4. Kalidandan	-	-	-	-
5. Blimbing	-	-	-	-
6. Gondosuli	27	28	72.0	72.0
7. Kertonegoro	-	-	-	-
8. Bimo	31	31	90.0	29.0
9. Pakuniran	25	25	70.0	0.0
10. Patemon Kulon	25	25	70.0	28.0
11. Gunggungan Lor	20	20	30.0	0.0
12. Sogaan	27	27	72.0	0.0
13. Sumberkembar	23	23	62.0	27.0
14. Alas Pandan	25	25	70.0	70.0
15. Bucor Wetan	26	26	72.0	0
16. Bucor Kulon	28	28	78.0	27.9
17. Glagah	40	40	120.0	30.0
<b>Jumlah</b>	<b>370</b>	<b>373</b>	<b>991</b>	<b>26.57</b>

Sumber data : Mantri Pertanian Kecamatan

## V.4. Luas Tanam, Panen dan Produksi Tanaman Kedelai

Desa	Luas (Ha)		Produksi (Ton)	Rata-rata Produksi (kw/ha)
	Tanam	Panen		
1. Ranon	-	-	-	-
2. Kedungsumur	-	-	-	-
3. Gunggungan Kidul	-	-	-	-
4. Kalidandan	-	-	-	-
5. Blimbing	-	-	-	-
6. Gondosuli	-	-	-	-
7. Kertonegoro	-	-	-	-
8. Bimo	-	-	-	-
9. Pakuniran	15	16	14.0	0.0
10. Patemon Kulon	-	-	-	-
11. Gunggungan Lor	-	-	-	-
12. Sogaan	15	16	14.3	0.0
13. Sumberkembar	-	-	-	-
14. Alas Pandan	10	11	9.2	0.0
15. Bucor Wetan	-	-	-	-
16. Bucor Kulon	15	15	16.4	10.9
17. Glagah	30	30	27.8	9.3
<i>Jumlah</i>	85	88	81.6	9.27

Sumber data : Mantri Pertanian Kecamatan

## V.5. Luas Tanam, Panen dan Produksi Tanaman Ubi Kayu

Desa	Luas (Ha)		Produksi (Ton)	Rata-rata Produksi (kw/ha)
	Tanam	Panen		
1. Ranon	101	101	17	1.68
2. Kedungsumur	40	40	20	5.00
3. Gunggungan Kidul	125	125	15	1.20
4. Kalidandan	38	38	12	3.16
5. Blimbing	185	185	15	0.81
6. Gondosuli	356	356	20	0.56
7. Kertonegoro	190	190	17	0.89
8. Bimo	215	215	18	0.84
9. Pakuniran	535	535	27	0.50
10. Patemon Kulon	37	37	16	4.32
11. Gunggungan Lor	-	-	-	-
12. Sogaan	-	-	-	-
13. Sumberkembar	-	-	-	-
14. Alas Pandan	60	61	16	2.62
15. Bucor Wetan	-	-	-	-
16. Bucor Kulon	-	-	-	-
17. Glagah	-	-	-	-
<b>Jumlah</b>	<b>1882</b>	<b>1883</b>	<b>193</b>	<b>1.02</b>

Sumber data : Mantri Pertanian Kecamatan

## V.6. Luas Panen dan Produksi Tanaman Perkebunan

Desa	Kapuk Randu		Kelapa	
	L. Panen (Ha)	Produksi. (Kw)	L. Panen (Ha)	Produksi. (Kw)
1. Ranon	9	1350	4	2335
2. Kedungsumur	4	600	2	224
3. Gunggungan Kidul	4	600	5	485
4. Kalidandan	5	750	2	516
5. Blimbing	3	450	5	472
6. Gondosuli	8	1200	2	311
7. Kertonegoro	5	450	1	221
8. Bimo	10	1500	4	118
9. Pakuniran	15	2250	3	215
10. Patemon Kulon	16	2400	11	716
11. Gunggungan Lor	10	1500	2	573
12. Sogaan	5	750	2	423
13. Sumberkembar	15	2250	4	1150
14. Alas Pandan	6	900	2	516
15. Bucor Wetan	4	600	2	400
16. Bucor Kulon	8	1200	5	379
17. Glagah	14	2100	10	655
<b>Jumlah</b>	<b>141</b>	<b>20850</b>	<b>66</b>	<b>9709</b>

Sumber data : Mantri Pertanian Kecamatan

Ket : Data Tahun Lalu



Lanjutan Tabel V.6

Desa	TEBU		TEBKAU	
	L. Panen (Ha)	Produksi. (Kw)	L. Panen (Ha)	Produksi. (Kw)
1. Ranon	-	-	125	750
2. Kedungsumur	-	-	53	371
3. Gunggungan Kidul	-	-	233	1398
4. Kalidandan	3	-	13	91
5. Blimbing	4	-	25	200
6. Gondosuli	-	-	230	1610
7. Kertonegoro	-	-	19	152
8. Bimo	15	-	74	666
9. Pakuniran	-	-	229	2061
10. Patemon Kulon	-	-	34	238
11. Gunggungan Lor	-	-	112	784
12. Sogaan	-	-	208	1872
13. Sumberkembar	-	-	241	1928
14. Alas Pandan	-	-	182	1024
15. Bucor Wetan	-	-	235	2115
16. Bucor Kulon	-	-	128	1024
17. Glagah	-	-	227	2043
<b>Jumlah</b>	<b>22</b>	<b>0</b>	<b>2368</b>	<b>18327</b>

Sumber data : Mantri Pertanian Kecamatan  
Ket : Data Tahun Lalu

## V.7. Banyaknya Ternak Besar Per Desa

Desa	Sapi		Kuda
	Perah	Potong	
1. Ranon	-	328	2
2. Kedungsumur	-	327	-
3. Gunggungan Kidul	-	295	-
4. Kalidandan	-	205	1
5. Blimbing	-	171	1
6. Gondosuli	-	426	4
7. Kertonegoro	-	210	-
8. Bimo	-	250	1
9. Pakuniran	-	375	8
10. Patemon Kulon	-	197	-
11. Gunggungan Lor	-	175	3
12. Sogaan	-	208	1
13. Sumberkembar	-	160	-
14. Alas Pandan	-	182	-
15. Bucor Wetan	-	274	-
16. Bucor Kulon	-	241	4
17. Glagah	-	198	-
<i>Jumlah</i>	-	4222	25

Sumber data : Mantri Peternakan Kecamatan

## V.8. Banyaknya Ternak Kecil Per Desa

<i>Desa</i>	<i>Kambing</i>	<i>Domba</i>	<i>Babi</i>
1. Ranon	102	78	-
2. Kedungsumur	16	10	-
3. Gunggungan Kidul	15	10	-
4. Kalidandan	30	35	-
5. Blimbing	25	32	-
6. Gondosuli	73	24	-
7. Kertonegoro	36	27	-
8. Bimo	70	38	-
9. Pakuniran	21	53	-
10. Patemon Kulon	16	12	-
11. Gunggungan Lor	5	39	-
12. Sogaan	19	31	-
13. Sumberkembar	47	28	-
14. Alas Pandan	6	87	-
15. Bucor Wetan	35	55	-
16. Bucor Kulon	63	39	-
17. Glagah	80	95	-
<i>Jumlah</i>	659	693	-

Sumber data : Mantri Peternakan Kecamatan

## V.9. Banyaknya Ternak Unggas Per Desa

Desa	Ayam		Itik
	Ras	Buras	
1. Ranon	50	416	-
2. Kedungsumur	-	300	-
3. Gunggungan Kidul	-	-	-
4. Kalidandan	-	315	-
5. Blimbing	-	360	-
6. Gondosuli	-	1245	60
7. Kertonegoro	-	321	-
8. Bimo	-	500	-
9. Pakuniran	-	425	202
10. Patemon Kulon	-	410	-
11. Gunggungan Lor	-	463	80
12. Sogaan	-	2058	67
13. Sumberkembar	-	1835	50
14. Alas Pandan	-	3872	30
15. Bucor Wetan	-	623	-
16. Bucor Kulon	-	1598	50
17. Glagah	-	1680	50
<b>Jumlah</b>	<b>50</b>	<b>16421</b>	<b>589</b>

Sumber data : Mantri Peternakan Kecamatan

# Bab VI Perdagangan



## VI. PERDAGANGAN

### VI.1. Fasilitas Perdagangan per Desa

Desa	Pasar Umum	Toko	Warung
1. Ranon	-	29	-
2. Kedungsumur	-	-	-
3. Gunggungan Kidul	-	20	-
4. Kalidandan	-	8	2
5. Blimbing	1	10	5
6. Gondosuli	-	43	9
7. Kertonegoro	-	15	4
8. Bimo	-	1	-
9. Pakuniran	-	14	7
10. Patemon Kulon	-	7	3
11. Gunggungan Lor	-	21	69
12. Sogaan	-	42	20
13. Sumberkembar	-	22	36
14. Alas Pandan	-	13	18
15. Bucor Wetan	-	38	27
16. Bucor Kulon	-	89	77
17. Glagah	-	93	40
<b>Jumlah</b>	<b>1</b>	<b>465</b>	<b>317</b>


Sumber Data : Monografi Desa

## VI.2 Fasilitas Keuangan per Desa

<i>Desa</i>	<i>KUD</i>	<i>Koperasi Lainnya</i>	<i>Bank Desa</i>	<i>BRI</i>	<i>BPR</i>
1. <i>Ranon</i>	-	-	1	-	-
2. <i>Kedungsumur</i>	-	-	1	-	-
3. <i>Gunggungan Kidul</i>	-	-	-	-	-
4. <i>Kalidandan</i>	-	-	-	-	-
5. <i>Blimbing</i>	-	1	1	-	-
6. <i>Gondosuli</i>	-	-	-	-	-
7. <i>Kertonegoro</i>	-	1	-	-	-
8. <i>Bimo</i>	-	-	-	-	-
9. <i>Pakuniran</i>	-	-	-	-	-
10. <i>Patemon Kulon</i>	-	-	-	-	-
11. <i>Gunggungan Lor</i>	-	-	-	-	-
12. <i>Sogaan</i>	-	-	-	-	-
13. <i>Sumberkembar</i>	-	-	-	-	-
14. <i>Alas Pandan</i>	-	-	-	-	-
15. <i>Bucor Wetan</i>	-	-	-	-	-
16. <i>Bucor Kulon</i>	-	-	-	-	-
17. <i>Glagah</i>	-	-	-	-	-
<i>Jumlah</i>	0	2	3	0	0

Sumber Data : Monografi Desa

# Bab VII Perhubungan





## VII. PERHUBUNGAN

### VII.1. Banyaknya Alat Komunikasi per Desa

Desa	TV	RADIO	WARTEL	TELPON	
				UMUM	Pelanggan
1. Ranon	603	24	-	-	-
2. Kedungsumur	19	17	-	-	-
3. Gunggungan Kidul	75	15	-	-	2
4. Kalidandan	50	20	-	-	35
5. Blimbing	50	-	-	-	-
6. Gondosuli	427	135	-	-	5
7. Kertonegoro	39	42	-	-	-
8. Bimo	60	30	-	-	-
9. Pakuniran	251	43	-	-	14
10. Patemon Kulon	105	5	-	-	-
11. Gunggungan Lor	369	78	-	-	35
12. Sogaan	223	21	1	-	24
13. Sumberkembar	574	-	-	-	8
14. Alas Pandan	201	-	1	-	7
15. Bucor Wetan	456	161	-	-	16
16. Bucor Kulon	498	207	1	-	16
17. Glagah	1,020	215	-	-	43
<b>Jumlah</b>	<b>5,020</b>	<b>1,013</b>	<b>3</b>	<b>0</b>	<b>205</b>

Sumber Data : Monografi Desa

## VII.2. Banyaknya Kendaraan Bermotor per desa

Desa	Sedan /Statio n	PICK UP	TRUK	Sepeda Motor
1. Ranon	4	2	-	724
2. Kedungsumur	4	-	-	45
3. Gunggungan Kidul	3	4	1	75
4. Kalidandan	2	-	-	53
5. Blimbing	8	2	1	143
6. Gondosuli	5	5	3	412
7. Kertonegoro	8	1	-	57
8. Bimo	-	2	-	60
9. Pakuniran	2	8	3	150
10. Patemon Kulon	2	4	1	189
11. Gunggungan Lor	-	3	1	297
12. Sogaan	-	4	-	459
13. Sumberkembar	2	12	3	336
14. Alas Pandan	5	5	1	307
15. Bucor Wetan	1	11	-	414
16. Bucor Kulon	1	6	4	493
17. Glagah	1	11	6	520
Jumlah	48	80	24	4,734


Sumber Data : Monografi Desa

## VII.3. Banyaknya Kendaraan Tidak Bermotor Per Desa

<i>Desa</i>	<i>Dokar</i>	<i>Becak</i>	<i>Sepeda</i>
1. <i>Ranon</i>	5	28	883
2. <i>Kedungsumur</i>	-	6	851
3. <i>Gunggungan Kidul</i>	-	10	402
4. <i>Kalidandan</i>	1	3	274
5. <i>Blimbing</i>	-	11	585
6. <i>Gondosuli</i>	1	2	763
7. <i>Kertonegoro</i>	-	63	796
8. <i>Bimo</i>	1	-	90
9. <i>Pakuniran</i>	-	-	48
10. <i>Patemon Kulon</i>	-	-	552
11. <i>Gunggungan Lor</i>	-	-	41
12. <i>Sogaan</i>	-	-	7
13. <i>Sumberkembar</i>	-	-	99
14. <i>Alas Pandan</i>	4	16	253
15. <i>Bucor Wetan</i>	-	-	24
16. <i>Bucor Kulon</i>	-	-	92
17. <i>Glagah</i>	-	-	67
<i>Jumlah</i>	12	139	5827

*Sumber Data : Monografi Desa*

# Bab VIII Industri



## VIII. INDUSTRI

### VIII.1. Banyaknya Industri Menurut Klasifikasi per Desa

Desa	Industri		
	Besar	Sedang	Kecil
1. Ranon	-	2	-
2. Kedungsumur	-	-	-
3. Gunggungan Kidul	-	-	10
4. Kalidandan	-	1	-
5. Blimbing	-	-	11
6. Gondosuli	1	2	15
7. Kertonegoro	-	-	15
8. Bimo	-	-	4
9. Pakuniran	1	1	40
10. Patemon Kulon	-	-	2
11. Gunggungan Lor	3	2	2
12. Sogaan	-	-	3
13. Sumberkembar	-	-	4
14. Alas Pandan	-	1	26
15. Bucor Wetan	-	-	6
16. Bucor Kulon	1	2	37
17. Glagah	-	-	7
<b>Jumlah</b>	<b>6</b>	<b>11</b>	<b>182</b>

Sumber Data : Monografi Desa

## VIII.2. Banyaknya Industri Kerajinan Rumah Tangga per Desa

Desa	Industri Kerajinan/Anyaman			
	Mebel	Tahu	Tempe	Krupuk
1. Ranon	2	-	-	-
2. Kedungsumur	-	-	-	-
3. Gunggungan Kidul	10	-	-	-
4. Kalidandan	1	-	-	-
5. Blimbing	11	-	-	-
6. Gondosuli	2	1	1	1
7. Kertonegoro	3	-	-	-
8. Bimo	3	-	-	1
9. Pakuniran	11	-	4	8
10. Patemon Kulon	2	-	-	-
11. Gunggungan Lor	3	-	-	2
12. Sogaan	-	-	2	1
13. Sumberkembar	1	-	1	1
14. Alas Pandan	1	-	2	4
15. Bucor Wetan	2	-	2	2
16. Bucor Kulon	3	-	-	-
17. Glagah	3	-	2	-
<b>Jumlah</b>	<b>58</b>	<b>1</b>	<b>14</b>	<b>20</b>

Sumber Data : Monografi Desa

Lanjutan Tabel : VIII.2

Desa	Industri Kerajinan/Anyaman			
	Genteng	Batu Bata	Keramik	Bambu
1. Ranon	-	-	-	-
2. Kedungsumur	-	-	-	-
3. Gunggungan Kidul	-	-	-	-
4. Kalidandan	-	-	-	-
5. Blimbing	-	-	-	-
6. Gondosuli	-	1	-	12
7. Kertonegoro	-	-	-	12
8. Bimo	-	-	-	-
9. Pakuniran	-	15	-	4
10. Patemon Kulon	-	-	-	-
11. Gunggungan Lor	-	2	-	-
12. Sogaan	-	-	-	-
13. Sumberkembar	-	1	-	-
14. Alas Pandan	-	12	-	6
15. Bucor Wetan	-	-	-	-
16. Bucor Kulon	-	-	-	37
17. Glagah	-	2	-	-
<b>Jumlah</b>	<b>0</b>	<b>33</b>	<b>0</b>	<b>71</b>

Sumber Data : Monografi Desa

## VIII.3. Banyaknya Pelanggan Listrik, Air mInum per Desa

Desa	Pelanggan	
	PLN	PDAM
1. Ranon	341	-
2. Kedungsumur	249	-
3. Gunggungan Kidul	287	-
4. Kalidandan	98	-
5. Blimbing	350	-
6. Gondosuli	318	-
7. Kertonegoro	317	-
8. Bimo	100	-
9. Pakuniran	1	-
10. Patemon Kulon	650	-
11. Gunggungan Lor	40	-
12. Sogaan	4	-
13. Sumberkembar	40	-
14. Alas Pandan	131	-
15. Bucor Wetan	1	-
16. Bucor Kulon	55	-
17. Glagah	40	-
<b>Jumlah</b>	<b>3022</b>	<b>0</b>

Ket : Data Tahun Lalu



# Bab IX Lingkungan dan Perumahan



## IX. LINGKUNGAN & PERUMAHAN

### IX.1. Rumah Penduduk Menurut Jenis Dinding

Desa	Jenis Dinding				Jumlah
	Gedung	Semi Permane	Seng	Bambu	
1. Ranon	97	320	5	709	1131
2. Kedungsumur	15	51	16	315	397
3. Gunggungan Kidul	150	75	16	750	991
4. Kalidandan	20	90	11	90	211
5. Blimbing	41	27	55	352	475
6. Gondosuli	411	772	23	714	1920
7. Kertonegoro	6	32	147	189	374
8. Bimo	50	30	2	192	274
9. Pakuniran	353	1133	7	701	2194
10. Patemon Kulon	88	170	242	83	583
11. Gunggungan Lor	314	110	-	20	444
12. Sogaan	197	694	126	569	1586
13. Sumberkembar	239	128	69	579	1015
14. Alas Pandan	57	203	47	491	798
15. Bucor Wetan	142	267	14	361	784
16. Bucor Kulon	308	489	13	623	1433
17. Glagah	413	660	26	735	1834
Jumlah	2901	5251	819	7473	16444

Sumber Data : Monografi Kecamatan

## IX.2. Rumah Penduduk Menurut Jenis Lantai

Desa	Jenis Lantai			Jumlah
	Tegel	Semen	Tanah	
1. Ranon	51	160	920	1131
2. Kedungsumur	15	30	352	397
3. Gunggungan Kidul	25	21	945	991
4. Kalidandan	20	0	191	211
5. Blimbing	37	21	417	475
6. Gondosuli	45	147	1728	1920
7. Kertonegoro	1	8	365	374
8. Bimo	18	20	236	274
9. Pakuniran	249	342	1603	2194
10. Patemon Kulon	46	52	485	583
11. Gunggungan Lor	126	50	268	444
12. Sogaan	176	402	1008	1586
13. Sumberkembar	156	79	780	1015
14. Alas Pandan	57	92	649	798
15. Bucor Wetan	107	86	591	784
16. Bucor Kulon	142	306	985	1433
17. Glagah	625	801	408	1834
<i>Jumlah</i>	1896	2617	11931	16444

Sumber Data : Monografi Kecamatan

## IX.3. Rumah Penduduk Menurut Jenis Atap

Desa	Jenis Atap			Jumlah
	Genteng	Seng	Bambu	
1. Ranon	1131	-	-	1131
2. Kedungsumur	397	-	-	397
3. Gunggungan Kidul	991	-	-	991
4. Kalidandan	211	-	-	211
5. Blimbing	475	-	-	475
6. Gondosuli	1920	-	-	1920
7. Kertonegoro	374	-	-	374
8. Bimo	274	-	-	274
9. Pakuniran	2194	-	-	2194
10. Patemon Kulon	583	-	-	583
11. Gunggungan Lor	444	-	-	444
12. Sogaan	1586	-	-	1586
13. Sumberkembar	1015	-	-	1015
14. Alas Pandan	798	-	-	798
15. Bucor Wetan	784	-	-	784
16. Bucor Kulon	1433	-	-	1433
17. Glagah	1834	-	-	1834
Jumlah	16444	0	0	16444

Sumber Data : Monografi Kecamatan

## IX.4. Banyaknya Sumber Air Minum, Mandi, dan cuci Rumah Tangga per Des

<i>Desa</i>	<i>Sumur Gali</i>	<i>Pompa</i>	<i>Pompa Mesin</i>	<i>Lainnya</i>	<i>Jumlah</i>
1. <i>Ranon</i>	196	-	-	-	196
2. <i>Kedungsumur</i>	262	-	-	-	262
3. <i>Gunggungan Kidul</i>	234	-	-	-	234
4. <i>Kalidandan</i>	201	-	-	-	201
5. <i>Blimbing</i>	390	-	-	-	390
6. <i>Gondosuli</i>	367	-	-	-	367
7. <i>Kertonegoro</i>	365	-	-	-	365
8. <i>Bimo</i>	74	-	-	-	74
9. <i>Pakuniran</i>	10	-	-	-	10
10. <i>Patemon Kulon</i>	36	-	-	-	36
11. <i>Gunggungan Lor</i>	-	-	-	-	
12. <i>Sogaan</i>	-	-	-	-	
13. <i>Sumberkembar</i>	18	-	-	-	18
14. <i>Alas Pandan</i>	123	-	-	-	123
15. <i>Bucor Wetan</i>	1	-	-	-	1
16. <i>Bucor Kulon</i>	13	-	-	-	13
17. <i>Glagah</i>	39	-	-	-	39
<i>Jumlah</i>	2329	0	0	0	2329

*Sumber Data : Monografi Kecamatan*

*Ket : Data Tahun Lalu*

## IX.5. Banyaknya Jamban yang dipakai Rumah Tangga per Desa

Desa	Jenis Jamban				Jumlah
	Septik	Plengsen g	Cemplun g	Lainnya	
1. Ranon	-	-	-	-	-
2. Kedungsumur	124	-	-	-	124
3. Gunggungan Kidul	75	-	-	-	75
4. Kalidandan	35	-	-	-	35
5. Blimbing	146	-	-	-	146
6. Gondosuli	135	-	-	-	135
7. Kertonegoro	111	-	-	-	111
8. Bimo	19	-	-	-	19
9. Pakuniran	25	-	-	-	25
10. Patemon Kulon	32	-	-	-	32
11. Gunggungan Lor	8	-	-	-	8
12. Sogaan	22	-	-	-	22
13. Sumberkembar	6	-	-	-	6
14. Alas Pandan	70	-	-	-	70
15. Bucor Wetan	3	-	-	-	3
16. Bucor Kulon	24	-	-	-	24
17. Glagah	60	-	-	-	60
<b>Jumlah</b>	<b>895</b>	<b>0</b>	<b>0</b>	<b>0</b>	<b>895</b>

Sumber Data : Monografi Kecamatan

Ket : Data Tahun Lalu