

# **STATISTIK DAERAH KECAMATAN RENGASDENGKLOK**

# **2014**



**BADAN PUSAT STATISTIK  
KABUPATEN KARAWANG**

Katalog BPS : **1101002.3215150**

---

**STATISTIK DAERAH  
KECAMATAN RENGASDENGKLOK  
2014**



**BADAN PUSAT STATISTIK KABUPATEN KARAWANG**



# STATISTIK DAERAH KECAMATAN RENGASDENGKLOK

2014





## KATALOG

No. Publikasi : 32.150.14.22

Katalog BPS : 1101002.3215150

Ukuran Buku : 16,2 cm x 22,9 cm

Jumlah Halaman : 18Halaman

Naskah : IPDS BPS Kabupaten Karawang

Gambar Kulit : IPDS BPS Kabupaten Karawang

Diterbitkan Oleh : Badan Pusat Statistik Kabupaten Karawang

Dicetak Oleh : Badan Pusat Statistik Kabupaten Karawang

Boleh dikutip dengan menyebutkan sumbernya.





## KATA SAMBUTAN

Publikasi "STATISTIK DAERAH KECAMATAN RENGASDENGKLOK 2014" diterbitkan oleh Badan Pusat Statistik Kabupaten Karawang berisi berbagai data dan informasi terpilih seputar Kecamatan Rengasdengklok yang dianalisis secara sederhana untuk membantu pengguna data memahami perkembangan pembangunan, potensi serta gambaran secara ringkas dan menyeluruh tentang kondisi daerah yang ada di Kecamatan Rengasdengklok.

Publikasi "STATISTIK DAERAH KECAMATAN RENGASDENGKLOK 2014" diterbitkan sebagai pelengkap publikasi-publikasi statistik yang terbit setiap tahunnya seperti Kecamatan Dalam Angka. Publikasi ini diharapkan dapat menjadi bantuan bahan rujukan / kajian dalam perencanaan, monitoring dan evaluasi tentang perkembangan pembangunan di berbagai sektor di Kecamatan Rengasdengklok.

Kritik dan saran dari berbagai pihak kami harapkan sebagai bahan evaluasi dan penyempurnaan penerbitan yang akan datang. Semoga publikasi ini bermanfaat bagi pengguna buku khususnya statistik, baik perorangan, masyarakat umum, instansi swasta maupun pemerintah.

Kepala Badan Pusat Statistik  
Kabupaten Karawang

Drs. Annazri  
NIP. 19620612 199003 1 003





## KATA PENGANTAR

Buku “Statistik Daerah Kecamatan Rengasdengklok 2012” diterbitkan oleh Badan Pusat Statistik (BPS) Kabupaten Karawang adalah edisi perdana yang nantinya akan diterbitkan secara rutin. Buku ini diharapkan akan menjadi ikon BPS yang bisa dibanggakan pada level kecamatan.

Publikasi Statistik Kecamatan diterbitkan untuk melengkapi Kecamatan Dalam Angka yang sudah rutin diterbitkan tiap tahun. Berbeda dengan publikasi Kecamatan Dalam Angka (KCDA) yang menitik beratkan pada tabel dan grafik, publikasi Statistik Daerah Kecamatan Rengasdengklok banyak menampilkan ulasan dan analisa dari angka yang ada serta situasi tentang wilayah.

Akhirnya kami sampaikan terima kasih dan penghargaan sebesar-besarnya kepada semua pihak yang telah membantu, khususnya kepada Bapak Drs. Annazri, Kepala BPS Kabupaten Karawang, yang telah mendorong kami untuk membuat publikasi ini. Kritik dan saran sangat kami hargai guna penyempurnaan publikasi dimasa mendatang.

Koordinator Statistik Kecamatan  
Rengasdengklok

Triyono,S.E  
197803142011011005



## DAFTAR ISI

1. Kata Sambutan	iii
2. Kata Pengantar	iv
3. Daftar Isi	v
4. Daftar Tabel	vi
5. Daftar	vii
6. Geografi dan Iklim	1
7. Pemerintahan	3
8. Kependudukan	4
9. Pendidikan	6
10. Kesehatan	7
11. Pemukiman	9
12. Sarana Sosial	10
13. Perekonomian	11
14. Pertanian	13





## DAFTAR TABEL

1.	Tabel 1.1 Letak Geografi	1
2.	Tabel 2.1 Jumlah Dusun, Rukun Warga dan Rukun Tetangga	3
3.	Tabel 3.1 Jumlah Penduduk dirinci Menurut Desa	4
4.	Tabel 3.2 Jumlah Penduduk PUS Dan Akseptor KB	5
5.	Tabel 4.1 Jumlah Fasilitas Pendidikan	6
6.	Tabel 5.1 Jumlah Fasilitas Kesehatan	7
7.	Tabel 5.2 Jumlah Tenaga Kesehatan	8
8.	Tabel 6.1 Banyaknya Bangunan Rumah Tangga dilihat dari Lantai	9
9.	Tabel 7.1 Jumlah Sarana Ibadah	10
10.	Tabel 9.1 Produktivitas Pertanian	13



## DAFTAR GRAFIK

1. Grafik 8.1 Jumlah Pasar dan Minimarket 11
2. Grafik 8.2 Jumlah SPBU dan Bank 12
3. Grafik 9.1 Jumlah Populasi Sapi 14







Kecamatan Rengasdengklok merupakan salah satu dari 30 Kecamatan yang termasuk dalam wilayah Kabupaten Karawang, dengan batas wilayah:

- Utara : Kec. Jayakarta
- Barat : Kab. Bekasi
- Selatan : Kec. Karawang Barat
- Timur : Kec. Kutawaluya.

Luas wilayah Kecamatan Rengasdengklok ± 3060.054 Ha, terdiri dari 9 (Sembilan) Desa

- Desa Kalangsari.
- Desa Kalangsurya
- Desa Karyasari
- Desa Dukuhkarya
- Desa Amansari
- Desa Rengasdengklok Selatan
- Desa Rengasdengklok Utara
- Desa Kertasari
- Desa Dewisari

Tabel 1.1  
Letak Geografi

Desa	Letak Astronomis	
	(°LS)	(°BT)
1. KALANGSARI	6.279	107.2951
2. KALANGSURIA	6.2135	107.3143
3. KARYASARI	6.2021	107.2933
4. DUKUH KARYA	6.1798	107.3077
5. AMANSARI	6.1912	107.2961
6. RENGASDENGKLOK SELATAN	6.1576	107.2935
7. RENGASDENGKLOK UTARA	6.1489	107.3018
8. KERTASARI	6.1405	107.2951
9. DEWI SARI	6.1312	107.285

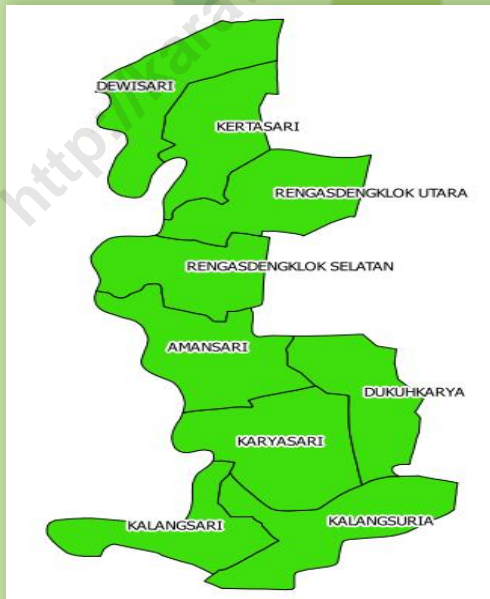




Bentuk tanah di Kecamatan Rengasdengklok sebagian besar terdiri dari daerah dataran dengan ketinggian rata-rata 10 meter di atas permukaan dengan suhu rata-rata  $35^{\circ}$  C. Rata-rata curah hujan di Kecamatan Rengasdengklok selama tahun 2013 mencapai 1387 mm dengan rata-rata curah hujan per bulan sebesar 115 mm.

Gambar 1. 1

Peta Wilayah Kecamatan



Gambar 1.2

Tugu Kebulatan Tekad



Kecamatan Rengasdengklok pada awalnya merupakan kecamatan Induk, Pada tahun 1997 kecamatan Rengasdengklok di mekarkan menjadi Kecamatan Kutawaluya dan Kecamatan Jayakarta. Berdasarkan Perda Kabupaten Karawang no 2 Tahun 2003 Kecamatan Rengasdengklok terdiri dari 9 Desa.

Dalam menjalankan Roda Pemerintahan Kecamatan Camat yang dibantu oleh aparatur Kecamatan lainnya. Dalam Tingkat Desa pemerintah di pimpin seorang Kepala Desa yang di bantu Aparatur desa. Untuk Meningkatkan pelayanan terhadap masyarakat Kepala Desa di bantu para Kadus, dan RT. Secara keseluruhan Di Kecamatan Rengasdengklok terdiri dari 51 Dusun, 78 Rukun Warga , dan 274 Rukun Tetangga.

Kecamatan Rengasdengklok terdiri atas 9 desa. Berdasarkan Klasifikasi dari BPS 3 (Tiga) desa di kecamatan Rengasdengklok Berstatus Perkotaan yaitu Desa Rengasdengklok Selatan, Desa Rengasdengklok Utara dan Desa Dewisari. 6 (Enam) Desa lainnya masuk klasifikasi Pedesaan .

Tabel 2.1  
Jumlah Dusun, Rukun Warga dan Ruukun Tetangga

Desa	Dusun	Rukun Warga	Rukun Tetangga
1. KALANGSARI	9	6	30
2. KALANGSURIA	4	6	22
3. KARYASARI	5	24	55
4. DUKUH KARYA	3	3	10
5. AMANSARI	5	5	21
SELATAN	10	12	57
UTARA	8	12	51
8. KERTASARI	3	6	15
9. DEWI SARI	4	4	13
JUMLAH	51	78	274

Sumber : KCDA Rengasdengklok 2014

Jumlah penduduk Kecamatan Rengasdengklok pada tahun 2013 adalah 107.864 jiwa yang terdiri atas 55.592 laki-laki, dan 52272 Perempuan. Desa Rengasdengklok Selatan merupakan Desa dengan penduduk Terbanyak.

Tabel 3.1  
Jumlah Penduduk Dirinci menurut  
Desa

Desa	KK	Laki-laki	Perempuan
Kalangsari	4269	6401	6077
Kalangsurya	2486	4062	3837
Karyasari	4589	7280	7319
Dukuhkarya	1760	2510	2374
Amansari	3473	4865	4604
Rdk Selatan	5639	11830	10497
Rdk Utara	6370	9513	8977
Kertasari	2853	5340	4913
Dewisari	2674	3791	3674
kecamatan	34113	55592	52272

Sumber : KCDA Rengasdengklok 2014

Kepadatan jumlah penduduk menunjukkan persebaran penduduk di suatu daerah tertentu. Kepadatan penduduk merupakan jumlah penduduk dibagi luas wilayah. Pada tahun 2013, kepadatan penduduk Kecamatan Rengasedengklok adalah 3.423 orang per km<sup>2</sup> dengan desa terpadat yaitu Desa Rengasdengklok Selatan dengan kepadatan 6.625 orang per km<sup>2</sup>. Sedangkan Desa Kalangsurya merupakan Desa dengan tingkat kepadatan paling rendah Di Kecamatan Rengasdengklok, Tingkat kepadatan penduduk Kalangsurya 2.090 orang per km<sup>2</sup>.

Pada tahun 2013 tercatat jumlah rumah tangga di Kecamatan Rengasdengklok sebanyak 34.113 rumah tangga. Jumlah pasangan usia subur (PUS) di kecamatan ini tercatat sebanyak 26.577 pasangan, sedangkan jumlah akseptor Keluarga Berencana (KB) tahun 2013 yang dicatat sebanyak 18.121 akseptor.

Dari data diatas, dapat dihitung rasio akseptor KB terhadap Pasangan Usia Subur (PUS). Pada tahun 2013 tercatat rasio akseptor KB terhadap PUS sebesar 0,68 artinya dari 100 pasangan usia subur ada 68 orang yang menjadi akseptor Keluarga Berencana.

Tabel 3.2  
Jumlah Penduduk PUS dan Akseptor KB

Desa	KK	PUS	Akseptor KB	Rasio Akseptor KB terhadap PUS
Kalangsari	4269	3309	2237	0.68
Kalangsurya	2486	3389	2269	0.67
Karyasari	4589	3556	2435	0.68
Dukuhkarya	1760	1219	830	0.68
Amansari	3473	2372	1627	0.69
Rdk Selatan	5639	4396	2465	0.56
Rdk Utara	6370	4169	3728	0.89
Kertasari	2853	2216	1519	0.69
Dewisari	2674	1951	1011	0.52
kecamatan	34113	26577	18121	0.68

Sumber : KCDA Rengasdengklok 2014

Pendidikan merupakan salah satu faktor penting dalam menentukan kemajuan suatu daerah. Oleh karena itu ketersediaan sarana dan prasarana pendidikan yang berupa sumber daya manusia dan sarana fisik sangatlah penting.

Tabel 4.1  
Jumlah Fasilitas Pendidikan

Desa	SD	MI	SLTP	Mts	SMU	SMK
Kalangsari	6					
Kalangsurya	3	1				
Karyasari	4		1	1		2
Dukuhkarya	3					
Amansari	2		1			1
Rdk Selatan	7	1	2	1	1	2
Rdk Utara	3	2				
Kertasari	2					
Dewisari	3		1			
kecamatan	33	4	5	2	1	5

Sumber : KCDA Rengasdengklok 2014

Di Rengasdengklok, fasilitas pendidikan yang tersedia untuk tingkat pendidikan dasar berjumlah 39 sekolah. Untuk tingkat sekolah menengah pertama, sarana fisik yang tersedia berjumlah 7 buah, sedang pada jenjang pendidikan menengah atas sarana fisik yang tersedia berjumlah 6 buah.

Berdasarkan jumlah tenaga pengajar Sekolah Dasar yang ada di Kecamatan Rengasdengklok pada tahun 2013, guru tingkat Sekolah Dasar berjumlah 255 orang, Sedangkan jumlah murid untuk tingkat Sekolah Dasar berjumlah 10.866 murid.



Kesehatan adalah salah satu kebutuhan mendasar manusia. Oleh karena itu ketersediaan sarana dan prasarana penunjang kesehatan sangatlah penting. Di Kecamatan Telukjambe Barat berbagai fasilitas kesehatan, seperti puskesmas, posyandu, praktek dokter dan lainnya telah tersedia. Dari tahun ke tahun jumlah fasilitas kesehatan menunjukkan trend yang terus meningkat terutama fasilitas lainnya.

Fasilitas kesehatan yang ada di Kecamatan Rengasdengklok tersebar merata disemua Desa. Jumlah Sarana Kesehatan Di Kecamatan Rengasdengklok berjumlah 55 sarana. Sarana kesehatan itu adalah 1 Rumah Sakit , 1 Rumah Sakit Bersalin, 2 puskesmas, pustu, 32 poliklinik, dan 18 balai pengobatan.

Tabel 5.1  
Jumlah Fasilitas Kesehatan

Desa	Rumah		Puskesmas	Pustu	Poliklinik	Balai Pengobatan	Jumlah Sarana
	RS Umum	Sakit Bersalin					
Kalangsari			1		4	2	7
Kalangsurya				1	3		4
Karyasari					3		3
Dukuhkarya					1	1	2
Amansari					3	2	5
Rdk Selatan	1	1	1		4	7	14
Rdk Utara					5	5	10
Kertasari					6	1	7
Dewisari					3		3
kecamatan	1	1	2	1	32	18	55

Sumber : KCDA Rengasdengklok 2014

PEMERINTAH KABUPATEN KARAWANG  
DINAS KESEHATAN  
UPTD PUSKESMAS RENGASDENGKLOK  
D T P  
JL.TUGU PROKLAMASI NO TELP 482537  
RENGASDENGKLOK 41352

Selain fasilitas fisik kesehatan, hal lain yang juga sangat penting adalah ketersediaan tenaga kesehatan. Tenaga kesehatan yang tercatat di Kecamatan Rengasdengklok adalah dokter praktek, mantri, bidan, dan perawat, termasuk dukun bayi/tradisional yang sudah terdaftar di Dinas Kesehatan. Tenaga kesehatan yang tercatat pada tahun 2013 berjumlah 142 orang.

Rasio tenaga kesehatan terhadap jumlah penduduk adalah rata-rata kemampuan tenaga kesehatan untuk melayani penduduk dalam satu tahun. Dilihat dari Jumlah penduduk di Kecamatan Rengasdengklok di bandingkan dengan Tenaga Kesehatan Maupun Fasilitas Kesehatan, Kecamatan Rengasdengklok masih membutuhkan banyak Tenaga Kesehatan.

Tabel 5.2  
Jumlah Tenaga Kesehatan

Desa	dr. Umum	dr. Gigi	Bidan	Mantri Kesehatan	Lainnya	Jumlah
Kalangsari	2	1	13	7	4	27
Kalangsurya	1		4	1	3	9
Karyasari	1			3	5	9
Dukuhkarya			1	5	3	9
Amansari			2		5	7
Rdk Selatan	3	1	4	2	9	19
Rdk Utara	5	1	8	22	3	39
Kertasari	1		5	2		8
Dewisari			3	7	5	15
kecamatan	13	3	40	49	37	142

Sumber: KCDA Rengasdengklok  
2014

Fungsi rumah sebagai tempat bernaung / berteduh dan berkreasi semestinya memberikan kenyamanan bagi penghuninya, sehingga aanaan mendorong tingkat kesejahteraan rakyat.

Berdasarkan data dari Sensus Penduduk BPS 2010 menunjukkan bahwa Sebagian bangunan rumah yang ada di Kecamatan Rengasdengklok sudah cukup bagus. Dilihat dari Lantai yang dipakai, 43 % bangunan rumah di Kecamatan Rengasdengklok sudah menggunakan lantai Keramik. Sedang bangunan yang masih beralas Tanah sebesar 29,8 %.

Tabel 6.1  
Banyaknya bangunan rumah tangga dilihat dari lantai bangunan

Desa	Keramik	Tegel / Teraso	Semen	Kayu	Bambu	Tanah	Lainya	Total
Kalangsari	1,104	366	308	-	2	1,116	6	2,902
Kalangsurya	1,019	185	127	-	2	697	15	2,045
Karyasari	1,534	534	261	4	4	970	-	3,307
Dukuhkarya	507	152	80	-	5	467	5	1,216
Amansari	795	379	231	4	5	983	5	2,402
Rdk Selatan	2,343	878	870	8	9	980	1	5,089
Rdk Utara	2,264	654	810	9	10	703	-	4,450
Kertasari	1,044	309	247	1	2	844	-	2,447
Dewisari	677	224	47	-	6	937	1	1,892
<b>Total</b>	<b>11,287</b>	<b>3,681</b>	<b>2,981</b>	<b>26</b>	<b>45</b>	<b>7,697</b>	<b>33</b>	<b>25,750</b>

Sumber : SP 2010



Sebagai bagian dari masyarakat Indonesia yang multi etnis dan multi agama, masyarakat yang bertempat tinggal di Kecamatan Rengasdengklok pun sangat beragam. Oleh karena itu sarana dan prasarana yang menunjang kehidupan masyarakat pun mutlak diperlukan.

Sarana peribadatan adalah salah satu fasilitas yang sangat penting ketersediaannya. Secara umum, di Kecamatan Rengasdengklok terdapat 242 tempat peribadatan, yang terdiri dari 48 masjid, dan 198 mushola, 2 Gereja Katolik, 2 Gerja Protestan dan 2 Vihara

Tabel 7.1  
Jumlah Sarana Ibadah

Desa	Mesjid	Surau/ Langgar	Gereja Protestan	Gereja Katolik	Pura	Vihara/ Klenteng	Jumlah
Kalangsari	6	17	-	-	-	-	23
Kalangsunya	5	19	-	-	-	-	24
Karyasari	8	24	-	-	-	-	32
Dukuhkarya	3	1-	-	-	-	-	3
Amansari	5	15	-	-	-	-	20
Rok Selatan	7	36	2	1	-	1	47
Rok Utara	9	32	-	1	-	1	43
Kertasari	2	23	-	-	-	-	25
Dewisari	3	22	-	-	-	-	25
Kecamatan	48	188	2	2	0	2	242
Kecamatan	18	188	5	5	0	5	215
Kecamatan	3	33	-	-	-	-	32
Kecamatan	5	33	-	-	-	-	33

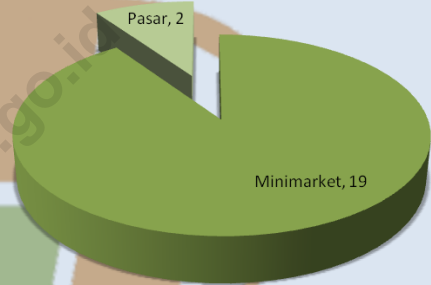


Salah satu pusat perekonomian bagi suatu daerah adalah pasar sehingga keberadaannya sangatlah penting tidak hanya bagi pendorong roda perekonomian, tapi juga bagi ketersediaan bahan pokok bagi masyarakat sekitar.

Kehidupan secara keseluruhan di Kecamatan Rengasdengklok terdapat 2 (dua) pasar, yaitu Pasar Rengasdengklok dengan bangunan semi permanen, serta Pasar Hewan Bedeng.

Sedangkan minimarket yang memiliki sistem pelayanan mandiri, menjual berbagai jenis barang eceran, dan semua barang memiliki label harga yang telah berdiri di 19 lokasi.

Grafik 8.1  
Jumlah Pasar dan Minimarket




Sumber : KCDA Rengasdengklok  
2014



Kontribusi bank dalam pembangunan sangat signifikan dalam menggerakkan roda perekonomian. Bank sebagai lembaga finansial akan menarik dunia bisnis sebagai mitra untuk meningkatkan investasinya sehingga saling memperoleh keuntungan. Tahun 2013 bank di Kecamatan .Rengasdengklok 12 Bank, Bank Pemerintah Maupun Swasta

Di Kecamatan Rengasdengklok, jumlah stasiun pengisian bahan bakar umum (SPBU) ada di 3 (Tiga) lokasi. 2 SPBU terletak di Desa Amansari dan 1 SPBU terletak Di Desa Rengasdengklok Utara.

Grafik 8.2  
Jumlah SPBU dan Bank



Sumber : KCDA Rengasdengklok 2014



Luas wilayah Kecamatan Rengasdengklok sebagian besar merupakan lahan pertanian sehingga Kecamatan merupakan salah satu sentra tanaman Padi di Kabupaten Karawang. Sistem pengairan pertanian di Kecamatan Rengasdengklok menggunakan system irigasi.

Padi Sawah merupakan komoditi unggulan di Kecamatan Rengasdengklok dengan Produktivitas 6.7 Ton/Ha. Selain Padi Sawah Kecamatan Rengasdengklok juga menghasilkan sayuran terutama jenis Kangkung. Untuk Jenis Hortikultura Jambu biji dan Mangga merupakan produk unggulan kecamatan Rengasdengklok.

Tabel 9.1  
Produktivitas pertanian

Komoditas	Satuan	Produksi
Padi Sawah	Kwt	273500
Kangkung	Kwt	385
Jambu Biji	Kwt	102
Mangga	Kwt	254
Nangka	Kwt	86
Pepaya	Kwt	209
Pisang	Kwt	17
Sukun	Kwt	11
Sawo	Kwt	112

Sumber : KCDA Rengasdengklok 2014



Hasil Pendataan Sapi Potong, Sapi Perah dan Kerbau Tahun 2013, di Kecamatan Rengasdengklok tercatat populasi sapi potong 305 ekor, dengan jumlah populasi sapi jantan 123 dan populasi betina 123. dan kerbau 2 ekor. pedaging sebanyak 352.410 ekor.

Grafik 9.1  
Jumlah Populasi Sapi



Sumber : ST 2013



# DATA MENCERDASKAN BANGSA



**Badan Pusat Statistik Kabupaten Karawang**

**Jalan Cakaradireja No. 36 Karawang 41314**

**Telp/fax: (0267) 402250 / 8452147**

**Email: [bps3215@bps.go.id](mailto:bps3215@bps.go.id) Website: [karawangkab@bps.go.id](mailto:karawangkab@bps.go.id)**