



st 2013
BERSUB PERTANIAN

Katalog BPS : 1102001.1275140

KECAMATAN MEDAN BARAT DALAM ANGKA 2012



**BADAN PUSAT STATISTIK
KOTA MEDAN**
BPS-Statistics of Medan City



Katalog BPS :1102001.1275.140

KECAMATAN MEDAN BARAT DALAM ANGKA

*Medan Barat
In Figure*

2012



BADAN PUSAT STATISTIK

BADAN PUSAT STATISTIK KOTA MEDAN
BPS – Statistic of Medan City

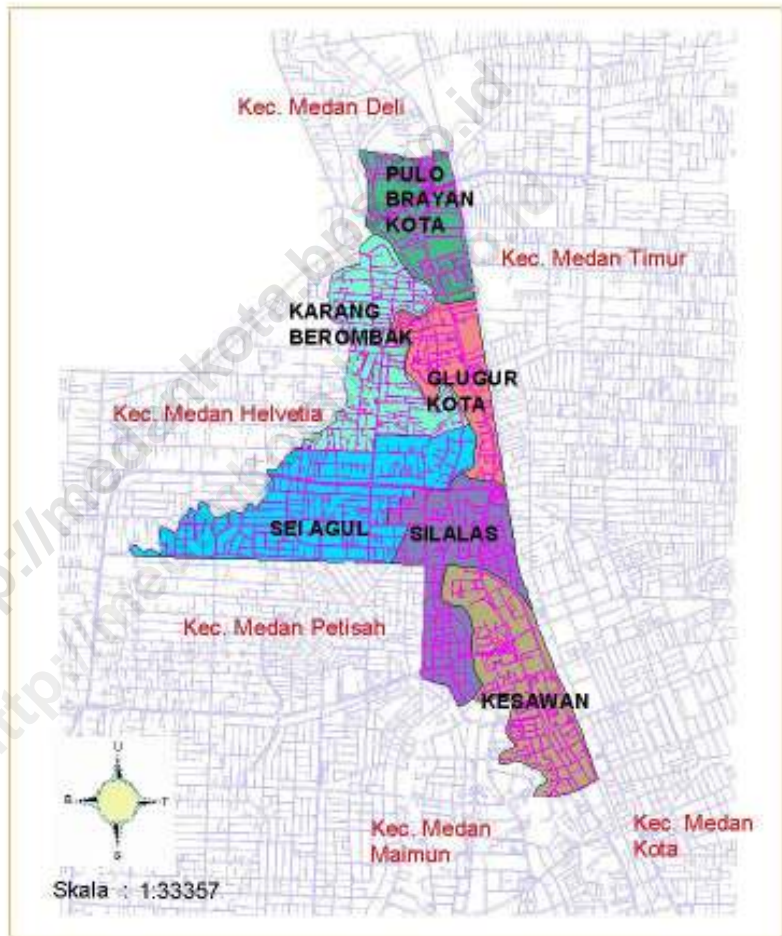
KECAMATAN MEDAN BARAT
DALAM ANGKA 2012
Medan Barat In Figures 2012

ISSN/ *Issn Number* :
Katalog BPS : 1102001.1275.140
No. Publikasi : 12750.1216

Ukuran buku/ *Book size* : 21cm x 15 cm
Jumlah Halaman/ *Number of pages*: xx + 8

<http://medankota.bps.go.id>
<http://medankota.bps.go.id>

Peta Kecamatan Medan Barat



**PEMERINTAH
KOTA MEDAN**



Pengertian lambang Kota Medan:

- ❑ Suatu perisai terbagi atas 5 bagian yang masing-masing melukiskan 5 bahan pokok terpenting yang diekspor dari Medan yakni; Nenas Ssal, Teh, Pohon Getah, Kelapa Sawit dan Tembakau
- ❑ Suatu lingkaran yang terdiri dari setangkai padi dan sedahan kapas, masing-masing terdiri dari 17 biji padi dan 8 bunga kapas
- ❑ Suatu bambu runcing yang terletak dibelakang perisai
- ❑ Suatu bintang bambu runcing dan 4 tiang yang menjinjing perisai dan lingkaran tsb dan menghubungkan pita sutera

Arti lambang-lambang yang terdapat pada Logo Kota Medan:

- ❑ 17 Biji padi berarti tanggal 17 dari Hari Proklamasi Kemerdekaan Republik Indonesia
- ❑ 8 Bunga kapas berarti bulan ke-8 dari Tahun Proklamasi Kemerdekaan Republik Indonesia
- ❑ 4 Tiang dan 5 bahagian dari perisai berarti Tahun 45 dari Proklamasi Kemerdekaan Republik Indonesia
- ❑ Satu bambu runcing yang terletak di belakang perisai, adalah lambang perjuangan Kemerdekaan Republik

Indonesia, dan lima bahan-bahan pokok yang terpenting di hadapan bambu runcing, berarti kemakmuran serta Keadilan Sosial yang merata ada dihadapan kita.

- ❑ Bintang yang bersinar lima adalah Bintang Nasional yang berarti bahwa hidup penduduk Kota Medan khususnya dan Indonesia umumnya akan bersinar-sinar, bahagia dan lepas dari kemiskinan dan kemelaratan.
- ❑ Lima sinar Bintang, lima bahan-bahan pokok terpenting yang di ekspor dari Medan dan lima bahagian perisai berarti Pancasila, yang menjadi Dasar Negara Republik Indonesia

❑

<http://medankota.bps.go.id>
<http://medankota.bps.go.id>



**PEMERINTAH KOTA MEDAN
CAMAT MEDAN BARAT
KATA SAMBUTAN**

Pertama-tama saya mengucapkan terima kasih kepada Kordinator Statistik Kecamatan Medan Barat serta kerjasama seluruh aparat kecamatan dan kelurahan sekecamatan Medan Barat atas terbitnya publikasi Kecamatan Medan Barat Dalam Angka Tahun 2012.

Buku publikasi Kecamatan Medan Barat dalam Angka Tahun 2012 ini memuat data tentang keadaan Kecamatan Medan Barat dalam bentuk angka-angka yang diperoleh dari sumbernya langsung yaitu instansi-instansi pemerintah/Kantor Camat, Kantor Lurah dan Instansi lain di kecamatan Medan Barat, sehingga data yang termuat dalam publikasi ini merupakan data yang aktual dan akurat serta mencerminkan keadaan Kecamatan Medan Barat pada tahun 2011.

Buku ini diperlukan oleh pengguna data baik instansi pemerintah maupun masyarakat sebagai bahan perencanaan pembangunan di segala bidang, serta merupakan sumber informasi tentang kondisi Kecamatan Medan Barat yang saat ini sedang berkembang.

Akhirnya sekali lagi saya ucapkan terima kasih kepada Kordinator Statistik Kecamatan yang telah berusaha keras dalam penyusunan buku ini dan saya harapkan terus berkelanjutan untuk masa yang akan datang.

Medan, September 2012
CAMAT MEDAN BARAT,

Sutan Tolang Lubis, SSTP, MSP
NIP. 19791210 199810 1 001



**BADAN PUSAT STATISTIK KOTA MEDAN
KSK MEDAN BARAT
KATA PENGANTAR**

Dengan memanjatkan puji dan syukur ke hadirat Tuhan Yang Maha Esa, kami telah dapat menyelesaikan publikasi "Kecamatan Medan Barat Dalam Angka Tahun 2012" ini. Usainya penerbitan publikasi ini dimungkinkan berkat adanya bantuan dari Pemerintah Kecamatan Medan Barat serta instansi pemerintah lainnya.

Kebutuhan akan data statistik semakin meningkat terutama dalam menyambut millenium kedua. Hal tersebut menjadi pendorong bagi kami untuk menyusun publikasi ini. Data yang disajikan bersumber dari data yang terdapat di kantor kecamatan Medan Barat, kantor kelurahan sekecamatan Medan Barat serta instansi pemerintah lainnya. Selain itu data yang ada pada publikasi ini merupakan data yang bersumber dari berbagai kegiatan rutin, survei maupun sensus yang diselenggarakan Badan Pusat Statistik di kecamatan Medan Barat.

Pada kesempatan ini kami mengucapkan banyak terima kasih kepada Camat Medan Barat atas perhatian dan bantuannya sehingga terbitnya publikasi ini, serta kepada instansi-instansi pemerintah lainnya.

Saran dan kritik demi penyempurnaan publikasi ini di masa yang akan datang sangat kami harapkan dari berbagai pihak.

Akhirnya semoga penyajian data statistik ini dapat membantu memenuhi kebutuhan data bagi pihak-pihak yang memerlukan serta bermanfaat bagi semua pihak.

Medan, September 2012
KSK MEDAN BARAT

Saniyem, S.Sos
NIP. 19600304 198503 2 00

Daftar Publikasi BPS Kota Medan Terbitan tahun 2011 /
Publication List of BPS Statistics of Medan City Published in 2011

No.	Title	Published	Available in Printed Form	Available in Machine Readable Data	
				Flash Disk	CD-ROM
(1)	(2)	(3)	(4)	(5)	(6)
1.	Perhitungan Pendapatan Regional Kota Medan Tahun 2011	2011	Yes	Yes	Yes
2.	Produk Domestik Regional Bruto Menurut Penggunaan Kota Medan 2000-2011	2011	Yes	Yes	Yes
3.	Buku Saku Data Pokok Statistik Kota Medan 2011	2011	Yes	Yes	Yes
4.	Medan Dalam Angka 2011	2011	Yes	Yes	Yes
5.	Kecamatan Medan Tuntungan Dalam Angka 2011	2011	Yes	Yes	Yes
6.	Kecamatan Medan Johor Dalam Angka 2011	2011	Yes	Yes	Yes
7.	Kecamatan Medan Amplas Dalam Angka 2011	2011	Yes	Yes	Yes
8.	Kecamatan Medan Denai Dalam Angka 2011	2011	Yes	Yes	Yes

9.	Kecamatan Medan Area Dalam Angka 2011	2011	Yes	Yes	Yes
10.	Kecamatan Medan Kota Dalam Angka 2011	2011	Yes	Yes	Yes
11.	Kecamatan Medan Maimun Dalam Angka 2011	2011	Yes	Yes	Yes
12.	Kecamatan Medan Polonia Dalam Angka 2011	2011	Yes	Yes	Yes
13.	Kecamatan Medan Baru Dalam Angka 2011	2011	Yes	Yes	Yes
14.	Kecamatan Medan Selayang Dalam Angka 2011	2011	Yes	Yes	Yes
15.	Kecamatan Medan Sunggal Dalam Angka 2011	2011	Yes	Yes	Yes
16.	Kecamatan Medan Helvetia Dalam Angka 2011	2011	Yes	Yes	Yes
17.	Kecamatan Medan Petisah Dalam Angka 2011	2011	Yes	Yes	Yes
18.	Kecamatan Medan Barat Dalam Angka 2011	2011	Yes	Yes	Yes
19.	Kecamatan Medan Timur Dalam Angka 2011	2011	Yes	Yes	Yes
20.	Kecamatan Medan Perjuangan Dalam Angka 2011	2011	Yes	Yes	Yes

21.	Kecamatan Medan Tembung Dalam Angka 2011	2011	Yes	Yes	Yes
22.	Kecamatan Medan Deli Dalam Angka 2011	2011	Yes	Yes	Yes
23.	Kecamatan Medan Labuhan Dalam Angka 2011	2011	Yes	Yes	Yes
24.	Kecamatan Medan Marelan Dalam Angka 2011	2011	Yes	Yes	Yes
25.	Kecamatan Medan Belawan Dalam Angka 2011	2011	Yes	Yes	Yes
26.	PDRB Kota Medan Per Kecamatan tahun 2011	2011	Yes	Yes	Yes
27.	Statistik Daerah Kota Medan 2011	2011	Yes	Yes	Yes
28.	Gini Ratio Kota Medan tahun 2001-2011	2011	Yes	Yes	Yes
29.	Statistik Daerah Kecamatan Medan Tuntungan 2011	2011	Yes	Yes	Yes
30.	Statistik Daerah Kecamatan Medan Johor 2011	2011	Yes	Yes	Yes
31.	Statistik Daerah Kecamatan Medan Amplas 2011	2011	Yes	Yes	Yes
32.	Statistik Daerah Kecamatan Medan Denai 2011	2011	Yes	Yes	Yes
33.	Statistik Daerah Kecamatan Medan	2011	Yes	Yes	Yes

	Area 2011				
34.	Statistik Daerah Kecamatan Medan Kota 2011	2011	Yes	Yes	Yes
35.	Statistik Daerah Kecamatan Medan Maimun 2011	2011	Yes	Yes	Yes
36.	Statistik Daerah Kecamatan Medan Polonia 2011	2011	Yes	Yes	Yes
37.	Statistik Daerah Kecamatan Medan Baru 2011	2011	Yes	Yes	Yes
38.	Statistik Daerah Kecamatan Medan Selayang 2011	2011	Yes	Yes	Yes
39.	Statistik Daerah Kecamatan Medan Sunggal 2011	2011	Yes	Yes	Yes
40.	Statistik Daerah Kecamatan Medan Helvetia 2011	2011	Yes	Yes	Yes
41.	Statistik Daerah Kecamatan Medan Petisah 2011	2011	Yes	Yes	Yes
42.	Statistik Daerah Kecamatan Medan Barat 2011	2011	Yes	Yes	Yes
43.	Statistik Daerah Kecamatan Medan Timur 2011	2011	Yes	Yes	Yes
44.	Statistik Daerah Kecamatan Medan Perjuangan 2011	2011	Yes	Yes	Yes
45.	Statistik Daerah Kecamatan Medan	2011	Yes	Yes	Yes

	Tembung 2011				
46.	Statistik Daerah Kecamatan Medan Deli 2011	2011	Yes	Yes	Yes
47.	Statistik Daerah Kecamatan Medan Labuhan 2011	2011	Yes	Yes	Yes
48.	Statistik Daerah Kecamatan Medan Marelan 2011	2011	Yes	Yes	Yes
49.	Statistik Daerah Kecamatan Medan Belawan 2011	2011	Yes	Yes	Yes

<http://medankota.bps.go.id>
<http://medankota.bps.go.id>

Daftar Isi / *Content*

	Halaman
Peta Kecamatan	iii
Lambang Daerah Kota Medan.....	iv
Kata Sambutan Camat Medan Barat	vi
Kata Pengantar KSK Medan Barat	vii
Daftar Publikasi BPS Kota Medan Terbitan tahun 2011.....	viii
Daftar Isi/ <i>Content</i>	xiii
Daftar Tabel	xiv
Daftar Gambar/List of Picture.....	xix
BAB I : Keadaan Geografis.....	1
BAB II : Pemerintahan.....	9
BAB III : Penduduk dan Tenaga Kerja.....	17
BAB IV : Sosial.....	33
BAB V : Industri, Energi, dan Air Minum	51
BAB VI : Ekonomi.....	59
BAB VII : Hotel, Restoran, dan Pariwisata.....	67
BAB VIII : Keuangan dan Harga.....	75
Lampiran	81

Daftar Tabel

Judul Tabel	...Halaman
Tabel 1.1 : Letak dan Geografis Kecamatan Medan Barat Tahun 2011	5
Tabel 1.2 : Luas Wilayah dirinci per Kelurahan di Kecamatan Medan Barat Tahun 2011	6
Tabel 1.3 : Jarak Kantor Lurah ke Kantor Camat di Kecamatan Medan Barat Tahun 2011.....	7
Tabel 1.4 : Daftar Alamat Kantor Kelurahan di Kecamatan Medan Barat Tahun 2011.....	8
Tabel 2.1 : Banyaknya Lingkungan, RW, RT, dan Blok sensus dirinci menurut Kelurahan di Kecamatan Medan Barat Tahun 2011.....	13
Tabel 2.2 : Banyaknya Pegawai Negeri Kantor Camat dan Instansi-instansi Pemerintah di Kecamatan Medan Barat Tahun 2011 (Jwa).....	14
Tabel 2.3 : Banyaknya Pegawai Negeri menurut golongan dirinci menurut Kelurahan di Kecamatan Medan Barat Tahun 2011 (Jwa).....	15
Tabel 2.4 : Banyaknya Pertahanan Sipil menurut Kelurahan di Kecamatan Medan Barat Tahun 2011.....	16
Tabel 3.1 : Jumlah penduduk, Luas Kelurahan kepadatan penduduk per Km dirinci menurut Kelurahan di Kecamatan Medan Barat Tahun 2011.....	22

Tabel 3.2 : Banyaknya Rumah Tangga, Penduduk dan Rata-rata anggota Rumah Tangga dirinci menurut Kelurahan di Kecamatan Medan Barat Tahun 2011.....	23
Tabel 3.3 : Jumlah Penduduk menurut jenis kelamin dirinci menurut Kelurahan di Kecamatan Medan Barat Tahun 2011.....	24
Tabel 3.4 : Jumlah Penduduk Menurut Kelompok Umur & Jenis Kelamin Di Kecamatan Medan Barat Tahun 2011...	25
Tabel 3.5 : Banyaknya Warga Negara Asing menurut Kewarganegaraan dirinci menurut Kelurahan di Kecamatan Medan Barat Tahun 2011.....	26
Tabel 3.6: Banyaknya Warga Negara Indonesia turunan Cina menurut jenis kelamin dirinci menurut kelurahan di Kecamatan Medan Barat Tahun 2011.....	27
Tabel 3.7 : Banyaknya Penduduk usia 7-12 tahun dan status pendidikan dirinci menurut Kelurahan di Kecamatan Medan Barat Tahun 2011.....	28
Tabel 3.8 : Banyaknya Mutasi dan Mutandis Penduduk menurut Kelurahan di Kecamatan Medan Barat Tahun 2011	29
Tabel 3.9 : Komposisi Mata Pencarian Penduduk menurut Kelurahan di Kecamatan Medan Barat Tahun 2011	30
Tabel 3.10 : Jumlah Penduduk dirinci Menurut Agama yang Dianut per Kelurahan di Kecamatan Medan Barat Tahun 2011.....	32

Tabel 4.1 : Jumlah Sekolah Taman Kanak-kanak (TK) Negeri, dan Swasta dirinci menurut Kelurahan di Kecamatan Medan Barat Tahun 2011	38
Tabel 4.2 : Jumlah Sekolah Dasar Negeri dan Swasta dirinci menurut Kelurahan di Kecamatan Medan Barat Tahun 2011	39
Tabel 4.3 : Jumlah murid Sekolah Dasar Negeri dan Swasta diperinci menurut Kelurahan di Kecamatan Medan Barat Tahun 2011	40
Tabel 4.4 : Jumlah Guru Sekolah Dasar Negeri dan Swasta diperinci menurut Kelurahan di Kecamatan	41
Tabel 4.5 : Jumlah Sekolah Lanjutan Tingkat Pertama Negeri dan Swasta diperinci menurut Kelurahan di Kecamatan Medan Barat Tahun 2011	42
Tabel 4.6 : Jumlah Sekolah Lanjutan Tingkat Atas Negeri dan Swasta diperinci menurut Kelurahan di Kecamatan Medan Barat Tahun 2011	43
Tabel 4.7 : Banyaknya Rumah Sakit, Puskesmas, BPU dan BKIA diperinci menurut Kelurahan di Kecamatan Medan Barat Tahun 2011	44
Tabel 4.8 : Jumlah Posyandu, Dokter dan Bidan yang melayani KB diperinci menurut Kelurahan di Kecamatan Medan Barat Tahun 2011	45
Tabel 4.9 : Jumlah Pasangan Usia Subur (PUS) yang mempergunakan alat kontrasepsi IUD, Pil, Kondom,	

Mow/P, Implant dan Suntikan diperinci menurut Kelurahan di Kecamatan Medan Barat Tahun 2011	46
Tabel 4.10: Banyaknya Sarana Ibadah Menurut Kelurahan di Kecamatan Medan Barat Tahun 2011	48
Tabel 4.11 : Banyaknya Nikah, Talak, Cerai dan Rujuk menurut Kelurahan di Kecamatan Medan Barat Tahun 2011	49
Tabel 4.12 : Banyaknya Lapangan Olah Raga dirinci menurut jenis Olah Raga per Kelurahan di Kecamatan Medan Barat Tahun 2011	50
Tabel 5.1 : Banyaknya Perusahaan Industri Besar, Sedang, Kecil dan Kerajinan Rumah Tangga menurut Kelurahan di Kecamatan Medan Barat Tahun 2011	55
Tabel 5.2 : Banyaknya Rumah Tangga Pelanggan Listrik Negara per Kelurahan di Kecamatan Medan Barat Tahun 2011	56
Tabel 5.3 : Banyaknya Rumah Tangga Pelanggan Gas Negara per Kelurahan di Kecamatan Medan Barat Tahun 2011	57
Tabel 5.4 : Banyaknya Rumah Tangga Pelanggan Air Minum melalui PAM per Kelurahan se Kecamatan Medan Barat Tahun 2011	58
Tabel 6.1 : Banyaknya Pasar dan Pertokoan per Kelurahan di Kecamatan Medan Barat Tahun 2011	62

Tabel 6.2 : Jumlah Pasar Yang Dikelola Pemerintah, Swasta, dan Tanpa Pengelola di Kecamatan Medan Barat Tahun 2011	63
Tabel 6.3 : Jumlah SPBU dan Agen Minyak Tanah (Pangkalan) di Kecamatan Medan Barat Tahun 2011	64
Tabel 6.4 : Banyaknya Bengkel Sepeda Motor dan Mobil menurut Kelurahan di Kecamatan Medan Barat Tahun 2011	65
Tabel 6.5 : Banyaknya Tempat Pencucian Mobil (Doorsmer) per Kelurahan di Kecamatan Medan Barat Tahun 2011	66
Tabel 7.1 : Jumlah Hotel, Bioskop, Night Club dan Bilyard menurut Kelurahan di Kecamatan Medan Barat Tahun 2011	70
Tabel 7.2 : Banyaknya Rumah Makan/Restoran dan Warung Minum per Kelurahan di Kecamatan Medan Barat Tahun 2011	71
Tabel 7.3 : Jumlah Panti Rijat, Masege, Pangkas, Salon dan Praktek Dukun Patah menurut Kelurahan di Kecamatan Medan Barat Tahun 2011	72
Tabel 7.4 : Jumlah Tempat Video Game/ play Station dan Penyewaan Kaset Video/ VCD/ DVD menurut Kelurahan di Kecamatan Medan Barat Tahun 2011	73
Tabel 8.1 : Banyaknya Lembaga Keuangan menurut Kelurahan di Kecamatan Medan Barat Tahun 2011	78

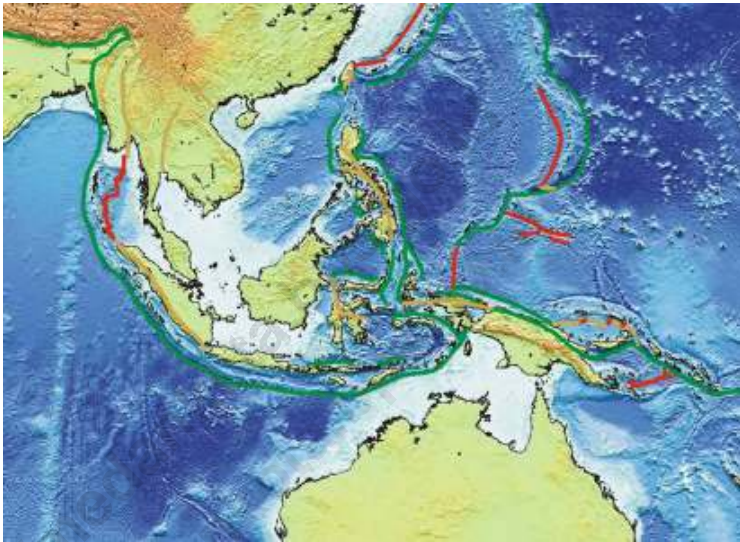
Daftar Gambar / *List of Picture*

Judul Gambar	Halaman
Gambar 1.1 Luas Wilayah tiap kelurahan di Kecamatan Medan Barat tahun 2011 (Km ²).....	4
Gambar 2.1 Banyaknya Blok Sensus tiap Kelurahan di Kec. Medan Barat tahun 2011	12
Gambar 2.2. Banyaknya PNS di Kantor Camat dan Instansi lain di Kecamatan Medan Barat berdasarkan golongan (Jwa)	12
Gambar 3.1 Jumlah Penduduk Per kelurahan se Kecamatan Medan Barat tahun 2011.....	20
Gambar 3.2 Komposisi mata pencarian penduduk di Kecamatan Medan Barat tahun 2011.....	21
Gambar 4.1 Banyaknya Rumah sakit, Puskesmas, BPU, BKA di Kec. Medan Barat tahun.....	36
Gambar 4.2 Persentase penggunaan Alat Kontrasepsi pasangan usia subur di kec. Medan Barat tahun.....	37
Gambar 5.1 Banyaknya Rumah tangga Pelanggan AIR PAM, Listrik PLN dan Gas Negara di Kec. Medan Barat tahun 2011.....	54
Gambar 6.1 Banyaknya Pasar dan pertokoan per kelurahan di Kec. Medan Barat tahun 2011	61
Gambar 7.1 Banyaknya Hotel, Restoran, dan Warung Makan / Minum di Kecamatan Medan Barat tahun 2011	69

Daftar Lampiran Lainnya / *List of Appendix*

Daftar 1 : Nama Camat dan Lamanya menjabat di Kecamatan Medan Barat sejak Tahun 1974 s/d sekarang.	83
Daftar 2 : Nama Lurah dan Lamanya Menjabat menurut Kelurahan di Kecamatan Medan Barat.	84
Daftar 3 : Daftar nama dan Alamat Kantor Kelurahan di Kecamatan Medan Barat Tahun 2011.	86

<http://medankota.bps.go.id>
<http://medankota.bps.go.id>



<http://medan>

BAB I

KEADAAN GEOGRAFIS

1.1 Letak dan Geografis Kecamatan Medan Barat Tahun 2011

Kecamatan Medan Barat berbatasan langsung dengan Kecamatan Medan Deli di sebelah utara, Kecamatan Medan Petisah di sebelah selatan, Kecamatan Medan Helvetia di sebelah barat dan Kecamatan Medan Timur di sebelah timur. Kecamatan Medan Barat merupakan salah satu kecamatan di Kota Medan yang mempunyai luas sekitar 5,4 km². Jarak kantor kecamatan ke kantor walikota Medan yaitu sekitar 5 km.

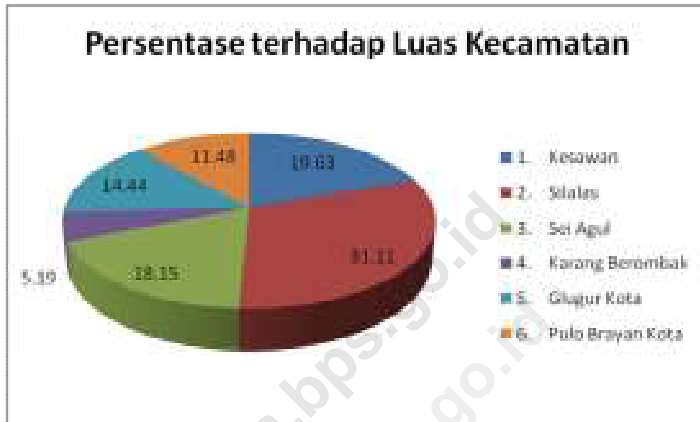
1.2. Luas Wilayah dirinci per Kelurahan di Kecamatan Medan Barat Tahun 2011

Dari 6 kelurahan di kecamatan Medan Barat, kelurahan Slalas memiliki luas wilayah yang terluas yaitu sebesar 1,68 km² sedangkan kelurahan Karang berombak mempunyai luas terkecil yakni 0,28 km².

1.3 Jarak Kantor Lurah ke Kantor Camat di Kecamatan Medan Barat Tahun 2011

Ditinjau dari jarak antara kantor kelurahan dan kantor kecamatan, kantor kelurahan Sei Agul memiliki jarak terjauh dari kantor kecamatan Medan Barat yaitu sekitar 5 km sedangkan kantor kelurahan yang terdekat yaitu kelurahan Pulo Brayan Kota.

Gambar 1.1 Luas Wilayah tiap kelurahan di Kecamatan Medan Barat tahun 2011 (Km²)



Sumber : Kantor Camat Medan Barat.

Tabel 1.1 : Letak dan Geografis Kecamatan Medan Barat Tahun
2011

1. Luas wilayah :	5,40	Km ²
2. Letak diatas permukaan Laut :	15	Meter
3. Terletak antara		
Lintang Utara	:	
Lintang Selatan	:	
Bujur Timur	:	
4. Berbatasan dengan		
Sebelah Utara	:	Kec. Medan Deli
Sebelah Selatan	:	Kec. Medan Petisah
Sebelah Barat	:	Kec. Medan Helvetia
Sebelah Timur	:	Kec. Medan Timur
5. Jarak Kantor Camat ke Kantor Walikota Medan :	5	Km.

Sumber : Kantor Camat Medan Barat.

Tabel 1.2 : Luas Wilayah dirinci per Kelurahan di Kecamatan Medan Barat Tahun 2011

Kelurahan	Luas (Km ²)	Persentase terhadap Luas Kecamatan
(1)	(2)	(3)
1. Kesawan	1,06	19,63
2. Slalas	1,68	31,11
3. Sei Agul	0,98	18,15
4. Karang Berombak	0,28	5,19
5. Glugur Kota	0,78	14,44
6. Pulo Brayan Kota	0,62	11,48
Medan Barat	5,40	100,00

Sumber : Kantor Camat Medan Barat.

Tabel 1.3 : Jarak Kantor Lurah ke Kantor Camat di Kecamatan Medan Barat Tahun 2011

Kelurahan	Jarak ke Kantor Camat (Km)
(1)	(2)
1. Kesawan	1
2. Slalas	4
3. Sei Agul	5
4. Karang Berombak	0,5
5. Glugur Kota	0,2
6. Pulo Brayan Kota	0,1
Rata-rata	1,8

Sumber : Kantor Lurah se Kecamatan Medan Barat.

Tabel 1.4 : Daftar Alamat Kantor Kelurahan di Kecamatan Medan Barat Tahun 2011

Kelurahan	Alamat Kantor Kelurahan & Telp.
(1)	(2)
1. Kesawan	JL Putri Hijau 46-(061)456-5384
2. Slalas	JL Kelapa No.5/15
3. Sei Agul	JL Danau Ranau No.1 (061)6624629
4. Karang Berombak	JL Karya Dalam No.33 (061)6624 660
5. Glugur Kota	JL Yos Sudarso LKXIV A (061)6624 671
6. Pulo Brayan Kota	JL Budi Pembangunan (061)6624234

Sumber : Kantor Camat Medan Barat



BAB II

PEMERINTAHAN

2.1 Pemerintahan Kecamatan Medan Barat

Kecamatan Medan Barat yang dipimpin oleh seorang camat, saat ini terdiri dari 6 kelurahan yang terbagi atas 98 lingkungan dan 219 blok sensus.

2.2 Struktur Pegawai Negeri Kecamatan Medan Barat

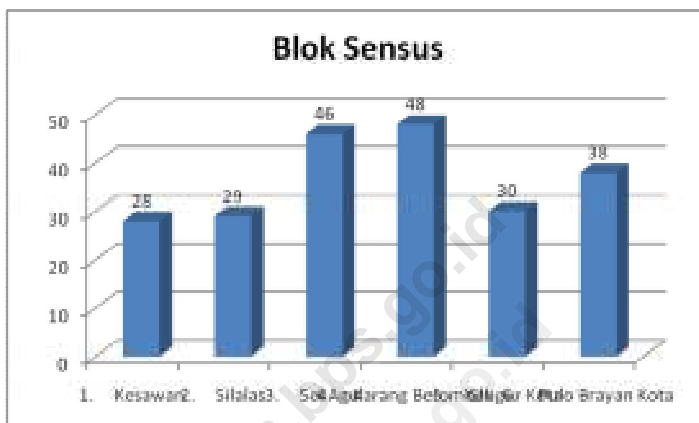
Tahun 2011, kecamatan Medan Barat memiliki total 186 pegawai negeri yang dialokasikan di Kantor Camat dan Instansi-instansi Pemerintah lainnya dimana alokasi pegawai terbesar ada di puskesmas yakni sebanyak 91 pegawai.

Bila dirinci menurut golongan, dari 186 pegawai negeri di kecamatan Medan Barat, ternyata sebagian besar pegawai negeri sudah bergolongan III yaitu sebanyak 120 pegawai. Jumlah pegawai negeri di kelurahan terbanyak berada di kelurahan Kesawan.

2.3 Struktur Pertahanan Sipil Kecamatan Medan Barat

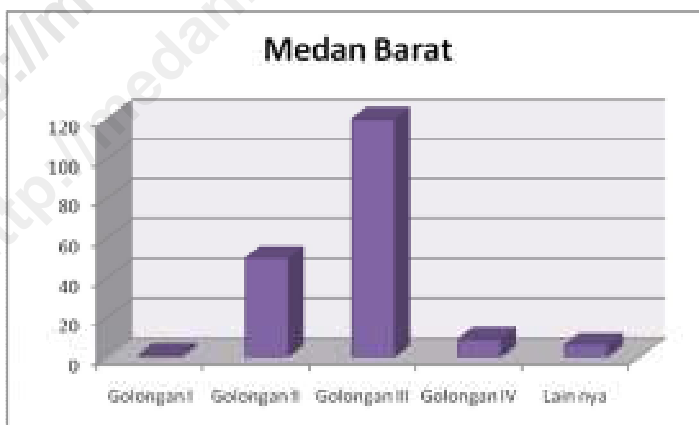
Bila dilihat dari sisi keamanannya, kecamatan Medan Barat pada tahun 2011 memiliki 16 pertahanan sipil yang tergabung dalam linmas.

Gambar 2.1 Banyaknya Blok Sensus tiap Kelurahan di Kec. Medan Barat tahun 2011



Sumber : Kantor Camat Medan Barat

Gambar 2.2. Banyaknya PNS di Kantor Camat dan Instansi lain di Kecamatan Medan Barat berdasarkan golongan (Jwa)



Sumber : Kantor Camat Medan Barat

Tabel 2.1 : Banyaknya Lingkungan, RW, RT, dan Blok sensus dirinci menurut Kelurahan di Kecamatan Medan Barat Tahun 2011

Kelurahan (1)	Jumlah			
	Lingku ngan (2)	RW (3)	RT (4)	Blok Sensus (5)
1. Kesawan	11	0	0	28
2. Silalas	12	0	0	29
3. Sei Agul	16	0	0	46
4. Karang Berombak	19	0	0	48
5. Glugur Kota	15	0	0	30
6. Pulo Brayon Kota	25	0	0	38
Medan Barat	98	0	0	219

Sumber : Kantor Lurah se Kecamatan Medan Barat.

