

KATALOG NO: 1102001.3503080

# Kecamatan Gandusari Dalam Angka

2021



**BADAN PUSAT STATISTIK  
KABUPATEN TRENGGALEK**





# **Kecamatan Gandusari Dalam Angka**

**2021**

**Katalogus Dalam Terbitan**

**KECAMATAN GANDUSARI DALAM ANGKA 2021**

**Katalog BPS** : 1102001.3503020  
**Ukuran Buku** : 22 Cm x 15 Cm  
**Jumlah Halaman** : 172 halaman  
**Naskah** : Koordinator Statistik Kecamatan Gandusari  
**Tahun Terbit** : 2021

**Penyunting** :  
**Seksi IPDS**  
**BPS Kabupaten Trenggalek**

**Diterbitkan Oleh** :  
**Badan Pusat Statistik Kabupaten Trenggalek**

<https://trenggalekkab.bps.go.id>

## TIM PENYUSUN

Penanggungjawab Umum :

Joko Santoso, SE, M.Si

Penyunting :

Farid Ma'ruf, SST, M.Si

Penulis :

Pengolah Data :

Gambar Kulit:

<https://trenggalek.kab.bps.go.id>









**KEPALA BPS KABUPATEN TRENGGALEK  
CHIEF STATISTICIAN OF TRENGGALEK REGENCY**



**JOKO SANTOSO, SE, MSI**





## KATA PENGANTAR

Publikasi Kecamatan Gandusari Dalam Angka 2021 diterbitkan oleh Badan Pusat Statistik Kabupaten Trenggalek, digunakan untuk membantu pengguna data memahami perkembangan pembangunan dan potensi yang ada di Kabupaten Trenggalek.

Buku ini merupakan pengumpulan data sekunder di tingkat kecamatan, yang memuat berbagai informasi terkait perkembangan pembangunan dan potensi di berbagai sektor yang ada di wilayah Kecamatan Gandusari. Buku Kecamatan Gandusari Dalam Angka 2021 ini diharapkan sebagai bahan rujukan dan evaluasi untuk mengembangkan perencanaan dan evaluasi pembangunan di Kabupaten Trenggalek khususnya Kecamatan Gandusari.

Kami menyadari bahwa dalam pengumpulan data, pengolahan data, dan penyajian data yang terdapat dalam buku ini masih banyak kelemahan dan kekurangan, untuk itu kami selalu mengharap saran kritik guna perbaikan dan penyempurnaan penerbitan selanjutnya.

Kami ucapkan terima kasih kepada semua pihak yang telah membantu dalam penerbitan buku ini. Semoga penerbitan buku Kecamatan Gandusari Dalam Angka 2021 ini bermanfaat untuk memenuhi kebutuhan statistik dalam berbagai sektor pembangunan.

Trenggalek, September 2021  
Kepala BPS  
Kabupaten Trenggalek

**JOKO SANTOSO, SE, M.SI**

## DAFTAR ISI / CONTENTS

	Halaman <i>Page</i>
Kata Pengantar/ <i>Preface</i> .....	ix
Daftar Isi/ <i>Contents</i> .....	x
Daftar Tabel/ <i>List of Tables</i> .....	xii
Daftar Gambar/ <i>List of Figures</i> .....	xix
1. Geografi dan Iklim/ <i>Geography and Climate</i> .....	1
2. Pemerintahan/ <i>Government</i> .....	19
3. Penduduk dan Ketenagakerjaan/ <i>Population and Employment</i> .....	41
5. Pertanian, Kehutanan, Peternakan, dan Perikanan/ <i>Agriculture, Forestry, Livestock, and Fishery</i> .....	115
6. Industri, Pertambangan, dan Energi/ <i>Industry, Mining, and Energy</i> .....	159



## DAFTAR TABEL/LIST OF TABLES

Halaman  
Page

### DAFTAR TABEL/LIST OF TABLES

<b>1. GEOGRAFI DAN IKLIM/GEOGRAPHY AND CLIMATE .....</b>	<b>1</b>
1.1 Letak Geografis .....	5
1.2 Batas Kecamatan .....	6
1.3 Letak Astronomis dan Topografi Desa .....	7
1.4 Jarak dari Kantor Desa ke Kantor Kec/Kab ke Kantor Kabupaten yang Membawahi .....	8
1.5 Nama Sungai dan Nama Gunung / Bukit .....	9
1.6 Bahan Tambang /Galian .....	10
1.7 Keadaan Geologi Kecamatan .....	11
1.8 Jenis Tanah Menurut Bagian .....	12
1.9 Luas Lahan Berdasarkan Jenis Penggunaan (Ha) .....	13
1.10 Jumlah Hari Hujan dan Curah Hujan 2021 .....	14
1.11 Ketinggian dari Permukaan Laut per Desa .....	15
1.12 Rata-rata Kedalaman Sumber Air Tanah (Sumur) per desa .....	16
1.13 Banyaknya Sumber Air Menurut Penggunaan 2021 .....	17
<b>2. PEMERINTAHAN/GOVERNMENT .....</b>	<b>19</b>
2.1 Jumlah Dusun, Rukun Warga, dan Rukun Tetangga, 2021 .....	23
2.2 Jumlah Perangkat Desa, 2021 .....	24
2.3 Banyaknya Perangkat Desa Menurut Jabatan per Desa Tahun 2020	25
2.4 Luas Bengkok Pamong/Perangkat Desa Menurut Desa dan Jenis Tanah, Tahun 2021 .....	27
2.5 Potensi Rakyat Terlatih Menurut Latihan Dasar 2021 .....	28
2.6 Potensi Linmas per Desa Menurut Pendidikan, 2021 .....	29
2.7 Jumlah Suara Yang Sah Pemilu Legislatif 2021 Anggota DPRD, Dirinci Menurut Parpol dan Desa .....	30
2.8 Jumlah Suara yang Sah Pilpres dan Wapres 2021 .....	32
2.9 Jumlah Perolehan Suara Pasangan Calon dalam Pilpub dan Wabub Trenggalek tahun 2021 .....	33
2.10 Jumlah Suara Pemilu Legislatif 2021, Dirinci Menurut Partai .....	34
2.11 Jumlah Pemilih Terdaftar dan Suara Yang Masuk Pemilu Bupati dan Wakil Bupati Kabupaten Trenggalek 2020 Menurut Desa .....	35
2.12 Jumlah Pemilih Terdaftar dan Suara Yang Masuk Pemilu Gubernur dan Wakil Gubernur Tahun 2021 Dirinci Menurut Desa .....	36

2.13	Jumlah Pemilih Terdaftar dan Suara Yang Masuk Pemilu Presiden Tahun 2021 Dirinci Menurut Desa .....	37
2.14	Jumlah Pemilih Terdaftar dan Suara Yang Masuk Pemilu Legislatif 2021 Anggota DPRD Kabupaten Trenggalek Dirinci Menurut Desa..	38
2.15	Jumlah Pengurus Lembaga Kemasyarakatan Desa/Kelurahan (LPMD/LPMK) Menurut Kelurahan di Kecamatan Gandusari, 2020 ...	39
2.16	Jumlah Anggota Badan Permusyawaratan Desa (BPD) Menurut Desa di Kecamatan Gandusari, 2021 .....	40
2.17	Jumlah Pengurus PKK Menurut Desa di Kecamatan Gandusari, 2021	41
<b>3.</b>	<b>PENDUDUK DAN KETENAGAKERJAAN/POPULATION AND EMPLOYMENT .....</b>	<b>41</b>
3.1	Jumlah Penduduk Menurut Jenis Kelamin, dan Sex Ratio per Desa, 2020 .....	45
3.2	Luas Desa, Jumlah Penduduk Dan Kepadatan Penduduk, 2020.....	46
3.3	Banyaknya Kelahiran Bayi Menurut Jenis Kelamin Per Desa 2020 .....	47
3.4	Banyaknya Kematian Menurut Jenis Kelamin per Desa Tahun 2020.	48
3.5	Jumlah Penduduk Laki-laki Berdasarkan Usia Hasil Proyeksi Sensus Penduduk 2010 bulan Juni 2021 .....	49
3.6	Jumlah Penduduk Perempuan Berdasarkan Usia Hasil Proyeksi Sensus Penduduk 2010 bulan Juni 2021 .....	50
3.7	Penduduk Menurut Kelompok Umur Per Desa 2021 .....	51
3.8	Penduduk Menurut Kewarganegaraan dan Jenis Kelamin per Desa, 2021 .....	52
3.9	Jumlah Penduduk Usia Sekolah 2021 .....	53
3.10	Jumlah Keluarga Menurut Desa/Kelurahan di Kecamatan Gandusari 2021 .....	54
3.11	Penduduk Hasil Proyeksi Menurut Jenis Kelamin per Desa, 2021 .....	55
3.12	Luas Desa, Jumlah Penduduk, dan Kepadatan Penduduk 2021 Berdasarkan Registrasi Desa .....	56
4.1	Jumlah Sekolah, Kelas, Murid, dan Guru Taman Kanak-kanak Tahun 2021 .....	61
4.2	Jumlah Sekolah, Kelas, Murid, dan Guru Sekolah Dasar Tahun 2021	62
4.3	Jumlah Ruang Belajar Sekolah Dasar Menurut Status Tahun 2021 ....	63
4.4	Banyaknya Murid Sekolah Dasar Menurut Jenis Kelamin Tahun 2021 .....	64
4.5	Rata-rata Murid per Sekolah, Murid per Ruang Belajar, Murid per Guru, dan Guru per Sekolah di Sekolah Dasar, Tahun 2021 .....	65

	Halaman
	<i>Page</i>
4.6 Banyaknya Sekolah, Ruang Belajar, Murid, dan Guru SD/MI Menurut Status Tahun 2021 .....	66
4.7 Rata-rata Murid per Sekolah per Ruang Belajar Guru per Sekolah, Murid per Guru di SD/MI Menurut Status Sekolah, Tahun 2021 .....	67
4.8 Banyaknya Murid SD Menurut Jenis Kelamin dan Status Sekolah, Tahun 2021 .....	68
4.9 Banyaknya Murid Madrasah Ibtidaiyah Menurut Jenis Kelamin dan Status Sekolah Tahun 2021 .....	69
4.10 Jumlah Peserta Ujian Nasional (UN) Sekolah Dasar Tahun 2020.....	70
4.11 Jumlah Sekolah Lanjutan Menurut Status Tahun 2021 .....	71
4.12 Jumlah Guru di Sekolah Lanjutan Menurut Status Sekolah, Tahun 2021	72
4.13 Jumlah Ruang Belajar di Sekolah Lanjutan Menurut Status Sekolah, Tahun 2021 .....	73
4.14 Jumlah Murid SMP Negeri Menurut Kelas dan Jenis Kelamin, Tahun 2021 .....	74
4.15 Jumlah Murid SMP Swasta Menurut Kelas dan Jenis Kelamin, Tahun 2021 .....	75
4.16 Rata-rata Murid per Sekolah, Ruang Belajar, Guru, dan Rata-rata Guru per Sekolah di SMP, Tahun 2020 .....	76
4.17 Jumlah Madrasah Menurut Tingkat Pendidikan dan Status Sekolah Tahun 2021 .....	77
4.18 Hasil UAS/UN SMP Negeri 2021 .....	78
4.19 Hasil UAS/UN SMP Swasta 2021 .....	79
4.20 Rata-rata Murid per Sekolah per Ruang Belajar Guru per Sekolah, Murid per Guru di Sekolah Menengah Kejuruan Menurut Status Sekolah, Tahun 2021 .....	80
4.21 Hasil UN SMU dan MA 2021 .....	81
4.22 Hasil UN Sekolah Kejuruan.....	82
4.23 Banyaknya Murid di Sekolah Menengah Umum Negeri Menurut Kelas dan Jenis Kelamin, Tahun 2021 .....	83
4.24 Banyaknya Murid di Sekolah Menengah Umum Swasta Menurut Kelas dan Jenis Kelamin, Tahun 2021 .....	84
4.25 Rata-rata murid per sekolah, Ruang Belajar, Guru per sekolah di Sekolah Menengah Umum menurut Status Sekolah, Tahun 2021 .....	85
4.26 Pemanfaatan Pelayanan Kesehatan Menurut Status Bayar per Bulan Puskesmas di Kecamatan Gandusari, Tahun 2020 .....	86



	Halaman Page
4.27	Jumlah Fasilitas Kesehatan di Kecamatan Gandusari ..... 87
4.28	Jumlah Tenaga Kesehatan Puskesmas di Kecamatan Gandusari..... 88
4.29	Fasilitas Kesehatan Menurut Desa dan Jenisnya Tahun 2020 ..... 89
4.30	Petugas Kesehatan Yang Tinggal/Menetap Menurut Desa Dan Profesinya Tahun 2021 ..... 90
4.31	Jumlah Pasangan Usia Subur yang menjadi Peserta KB Aktif Menurut Alat Kontrasepsi per Desa Tahun, 2021 ..... 91
4.32	Realisasi Pencapaian Akseptor KB Baru Menurut Alat Kontrasepsi per Desa Tahun, 2021 ..... 92
4.33	Realisasi Pencapaian Akseptor KB Baru Menurut Alat Kontrasepsi per Desa Tahun, 2021 ..... 93
4.34	Jumlah Pasangan Usia Subur dan Wanita Usia Subur per Desa di Kecamatan Kampak, 2021 ..... 94
4.35	Jumlah Pondok Pesantren dan Madrasah Diniyah, 2021..... 95
4.36	Jumlah Taman Pendidikan Al Quran, Santri dan Ustad Tahun 2021..... 96
4.37	Tanah Wakaf Per Desa (Ha) Tahun 2021 ..... 97
4.38	Jumlah Tempat Peribadatan Tahun 2021 ..... 98
4.39	Pemeluk Agama Menurut Desa dan Agama Tahun 2021 ..... 99
4.40	Organisasi Kesenian Menurut Desa dan Jenisnya Tahun 2021..... 100
4.41	Perkumpulan Olah Raga Menurut Desa dan Jenisnya Tahun 2021 ... 101
4.42	Jumlah Penyandang Cacat Menurut Jenisnya Tahun 2021 ..... <b>102</b>
4.43	Gangguan Kriminalitas Menurut Jenisnya Tahun 2021..... <b>103</b>
4.44	Gangguan Kecelakaan Lalu Lintas Tahun 2021 ..... 104
4.45	Kejadian Bencana Alam Tahun 2021 ..... 105
4.46	Usia Nikah Berdasarkan Umur Istri Tahun 2021 ..... 106
4.47	Jumlah Pendidikan Pra Sekolah Berdasarkan Status Tahun 2021..... <b>107</b>
4.48	Jumlah Sekolah, Ruang Belajar, Rombel dan Guru RA / BA Tahun 2021 ..... <b>108</b>
4.49	Banyaknya Murid Kelompok Bermain per jenis kelamin Tahun 2021 109
4.50	Jumlah Pendidikan Non formal Berdasarkan Status..... 110
4.51	Pelanggaran Penegakan Perda 2021 ..... 111
4.52	Pelanggaran Penegakan Perda 2021 ..... 112
4.53	Pemanfaatan Pelayanan Kesehatan Menurut Jenis Pelayanan dan Jumlah Hari Rawat per Bulan, Tahun 2020 Puskesmas Gandusari..... 113
4.53	Pemanfaatan Pelayanan Kesehatan Menurut Jenis Pelayanan dan Jumlah Hari Rawat per Bulan, Tahun 2020 Puskesmas Karanganyar. 114
4.54	Banyaknya Kunjungan Ibu Hamil, Bayi dan Anak di Wilayah

	Halaman Page
	115
4.54	116
4.55	117
<b>5.</b>	
	<b>115</b>
5.1	119
5.2	120
5.3	122
5.4	124
5.5	125
5.6	126
5.7	128
5.8	130
5.9	131
5.10	133
5.11	134
5.12	135
5.13	136
5.14	<b>138</b>
5.15	<b>140</b>
5.16	<b>141</b>
5.17	<b>142</b>
5.18	143
5.19	<b>144</b>
5.20	<b>145</b>
5.21	<b>146</b>
5.22	<b>147</b>
5.23	<b>148</b>

	Halaman Page	
5.24	Produksi Tanaman Biofarmaka Per Triwulanan 2020 .....	149
5.25	Jumlah Produksi Hasil Perhutani 2020.....	<b>151</b>
5.26	Luas Tanam Per Sub Round Tanaman Padi Sawah Kecamatan Gandusari Tahun 2020 .....	152
5.27	Luas Tanam Per Sub Round Tanaman Padi Ladang Kecamatan Gandusari Tahun 2020 .....	153
5.28	Luas Tanam Per Sub Round Tanaman Palawija (Jagung) Kecamatan Gandusari Tahun 2020 .....	154
5.29	Luas Tanam Per Sub Round Tanaman Palawija (Ubi Kayu Kecamatan Gandusari Tahun 2020.....	155
5.30	Luas Tanam Per Sub Round Tanaman Palawija (Kedelai) Kecamatan Gandusari Tahun 2020.....	156
5.31	Luas Tanam Per Sub Round Tanaman Palawija (Kacang Tanah) Kecamatan Gandusari Tahun 2020.....	157
5.32	Luas Tanam Per Sub Round Tanaman Palawija (Kacang Hijau) Kecamatan Gandusari Tahun 2020.....	158
<b>6.</b>	<b>INDUSTRI, PERTAMBANGAN, DAN ENERGI/INDUSTRY, MINING, AND ENERGY .....</b>	<b>159</b>
6.1	Banyaknya Pasar Tradisional dan Pasar Modern di Kecamatan Gandusari, 2021 .....	163
6.2	Rata-rata Harga yang Dibayar Petani Tahun 2021 di Kecamatan Gandusari.....	164
6.3	Penerimaan Dari Pajak Bumi Dan Bangunan 2021 .....	165
6.4	Anggaran Keuangan Pemerintah Desa 2021 (Pendapatan dalam Ribuan Rupiah) .....	166
6.5	Anggaran Keuangan Pemerintah Desa 2020, (Belanja dalam Ribuan Rupiah) .....	168
6.6	Banyaknya Toko Kelontong, Minimarket dan Kedai Makanan.....	170
6.7	Banyaknya Fasilitas Perbankan Menurut Desa/Kelurahan.....	171

<https://trenggalekkab.bps.go.id>

## DAFTAR GAMBAR/LIST OF FIGURES

	Halaman <i>Page</i>
1.1	Jarak dari Kantor Desa ke Kantor Kecamatan, 2020 ..... 3
1.2	Jarak dari Kantor Desa ke Kantor Kabupaten, 2020..... 4
2.1	Jumlah Perangkat dan Dusun di Kecamatan Gandusari, 2020..... 21
2.2	Jumlah RT dan RW di Kecamatan Gandusari, 2020 ..... 22
3.1	Jumlah Penduduk per Desa Menurut Jenis Kelamin Tahun 2020 Hasil Proyeksi Penduduk..... 43
3.2	Piramida Penduduk Kec Gandusari Hasil SP 2020..... 44
4.1	Jumlah Fasilitas Kesehatan di Kecamatan Gandusari, 2020..... 59
4.2	Jumlah Sekolah TK dan Sekolah Dasar , 2020 ..... 60
5.1	Luas Tanah Menurut Penggunaan (Ha) Tahun, 2020 ..... 117
5.2	Populasi Ternak Kecamatan Gandusari, 2020 ..... 118
6.1	Jumlah Pasar menurut Jenis Tiap Desa, Tahun 2020 ..... 161
6.2	Persentase Jumlah Toko Kelontong Tiap Desa, Tahun 2020 ..... 162



## PENJELASAN UMUM/EXPLANATORY NOTES

Tanda-tanda, satuan-satuan, dan lain-lainnya yang digunakan dalam publikasi ini adalah sebagai berikut:

*Symbols, measurement units, and acronyms which are used in this publication, are as follows:*

### 1. TANDA-TANDA/SYMBOLS

Data tidak tersedia/Data not available .....	: ...
Tidak ada atau nol /Null or zero .....	: -
Data dapat diabaikan/Data negligible .....	: 0
Tanda decimal/Decimal point .....	: ,
Data tidak dapat ditampilkan/Not applicable .....	: NA
Angka estimasi/Estimated figures .....	: e
Angka diperbaiki/Revised figures .....	: r
Angka sementara/Preliminary figures .....	: x
Angka sangat sementara/Very preliminary figures .....	: xx
Angka sangat sangat sementara/Very very preliminary figures .....	: xxx

### 2. SATUAN/UNITS

barel/barrel .....	: 158,99 liter/litres = 1/6,2898 m <sup>3</sup>
hektar (ha)/hectare (ha) .....	: 10 000 m <sup>2</sup>
kilometer (km)/kilometres (km) .....	: 1 000 meter/meters (m)
knot/knot .....	: 1,8523 km/jam (km/hour)
kuintal/quintal .....	: 100 kg
KWh .....	: 1 000 Watt hour
MWh .....	: 1 000 KWh
liter (untuk beras)/litre (for rice) .....	: 0,80 kg
MMSCF .....	: 1/35,3 m <sup>3</sup>
metrik ton (m.ton)/metric ton (m. ton) .....	: 0,98421 long ton = 1 000 kg
ons/ounce .....	: 28,31 gram/grams
ton .....	: 1 000 kg

Satuan lain: buah, dus, butir, helai/lembar, kaleng, batang, pulsa, ton kilometer (ton-km), jam, menit, persen (%).

*Other units: unit, pack, pieces, sheet, tin, pulse, ton-kilometres(ton-km), hour, minute, percent (%).*


Perbedaan angka di belakang koma disebabkan oleh pembulatan angka.  
*The difference in decimal numbers is caused by rounding.*






01

**GEOGRAFI DAN IKLIM**  
**GEOGRAPHY AND CLIMATE**

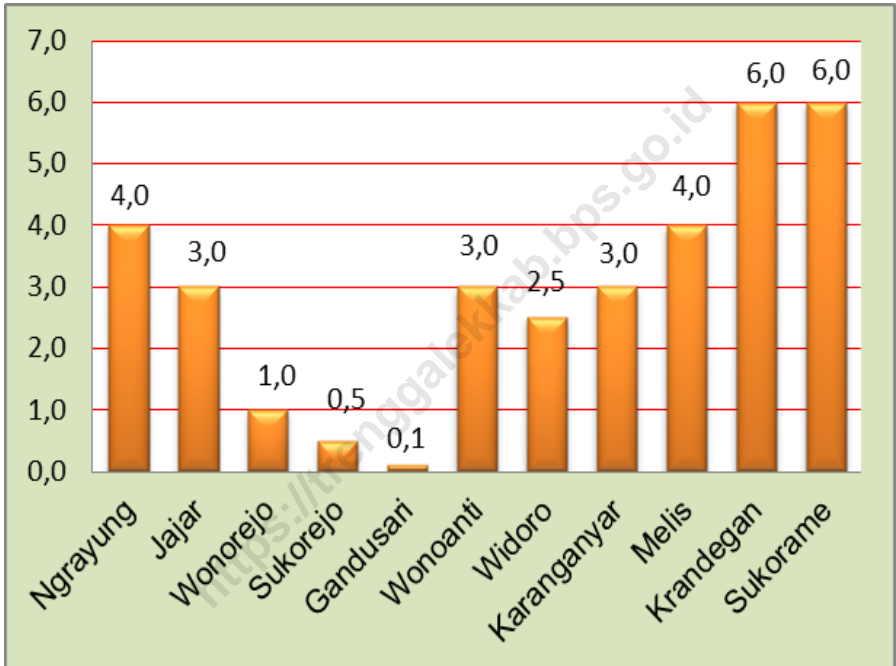


<https://treggalekkab.bps.go.id>

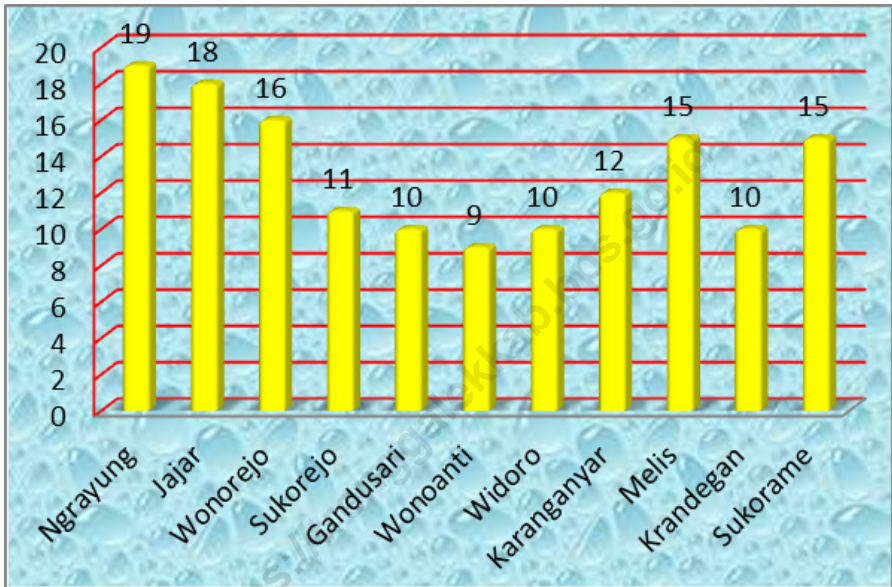




Gambar 1.1 Jarak dari Kantor Desa ke Kantor Kecamatan, 2020



**Gambar 1.2** Jarak dari Kantor Desa ke Kantor Kabupaten, 2020



**Tabel 1.1 Letak Geografis**

No	Uraian	Diantara
(1)	(2)	(3)
1	Bujur Timur	111,24 dan 112,11
2	Lintang Selatan	7,53 dan 8,34
3	Ketinggian dari permukaan Laut ( dpl )	109

Sumber: KSK Kecamatan

**Tabel 1.2** Batas Kecamatan

No	Bagian	Perbatasan Dengan
(1)	(2)	(3)
1	Utara	Kec. Karang dan Kec. Pogalan
3	Timur	Kec. Pogalan dan Kec. Bandung T.Agung
5	Selatan	Kec. Kampak dan Kec. Watulimo
7	Barat	Kec. Karang dan Kec. Suruh

Sumber: KSK Kecamatan Gandusari

**Tabel 1.3 Letak Astronomis dan Topografi Desa**

No	Desa	Letak Astronomis	Topografi
(1)	(2)	(3)	(4)
1	Ngrayung	111,6830 BT - 8,1603 LS	Dataran
2	Jajar	111,7038 BT - 8,1534 LS	Dataran
3	Wonorejo	111,6937 BT - 8,1456 LS	Dataran
4	Sukorejo	111,6991 BT - 8,1343 LS	Dataran
5	Gandusari	111,7018 BT - 8,1281 LS	Dataran
6	Wonoanti	111,7097 BT - 8,1118 LS	Dataran
7	Widoro	111,7206 BT - 8,1217 LS	Dataran
6	Karanganyar	111,7311 BT - 8,1167 LS	Dataran
9	Melis	111,7385 BT - 8,1166 LS	Dataran
10	Krandegan	111,7467 BT - 8,1094 LS	Dataran
11	Sukorame	111,7536 BT - 8,1175 LS	Dataran

Sumber: Monografi desa

**Tabel 1.4** Jarak dari Kantor Desa ke Kantor Kec/Kab ke Kantor Kabupaten yang Membawahi

No	Desa	Kantor Kecamatan (km)	Kantor Kabupaten (km)
(1)	(2)	(3)	(4)
1	Ngrayung	4.0	19
2	Jajar	3.0	18
3	Wonorejo	1.0	16
4	Sukorejo	0.5	11
5	Gandusari	0.1	10
6	Wonoanti	3.0	9
7	Widoro	2.5	10
6	Karanganyar	3.0	12
9	Melis	4.0	15
10	Krandegan	6.0	10
11	Sukorame	6.0	15

Sumber: Monografi desa



**Tabel 1.5 Nama Sungai dan Nama Gunung / Bukit**

No	Desa	Nama Sungai	Nama Gunung/Bukit
(1)	(2)	(3)	(4)
1	Ngrayung	Tawing, Sumpet, Sumber Waru, Kali Rawung	-
2	Jajar	Tawing	Tretes
3	Wonorejo	Tawing	Tutupan
4	Sukorejo	Tawing	-
5	Gandusari	Tawing	-
6	Wonoanti	-	Belik Waru
7	Widoro	Tawing	Banyon
6	Karanganyar	Munjungan, Tawing	-
9	Melis	Tawing	-
10	Krandegan	Munjungan, Tawing	-
11	Sukorame	Tawing, Kalianyar	-

Sumber: Pengamat Pengairan Kec Gandusari

**Tabel 1.6** Bahan Tambang /Galian

No	Jenis Tambang	Lokasi
(1)	(2)	(3)
1	Tanah Liat	Desa Ngrayung, Wonorejo, Sukorejo, Gandusari, Wonoanti, Sukorame
2	Pasir	Desa Ngrayung, Wonorejo, Sukorejo, Gandusari, Widoro, Karanganyar, Melis, Sukorame
3	Batu Gunung dan Batu Belah	Desa Jajar, Karanganyar, Melis
4	Tanah Kaolin	

Sumber: Dinas Linduptamben

**Tabel 1.7 Keadaan Geologi Kecamatan**

No	Jenis Tanah	Presentase (%)
(1)	(2)	(3)
1	Litosol	-
2	Komplek Litosol Mediteran dan Rensime	-
3	Aluvial Kelabu	-
4	Komplek Litosol Coklat Kemerahan dan Litosol	-

Sumber: Dinas Linduptamben

**Tabel 1.8** Jenis Tanah Menurut Bagian

No	Bagian	Jenis Tanah
(1)	(2)	(3)
1	Utara	Mediteran
2	Timur	Aluvial
3	Selatan	Mediteran dan Aluvial
4	Barat	Mediteran

Sumber: Dinas Linduptamben

**Tabel 1.9 Luas Lahan Berdasarkan Jenis Penggunaan (Ha)**

No	Penggunaan	2016	2017	2018	2019	2020
(1)	(2)					
1	Tanah Sawah	1,182	1,182	1,182	1,182	1,182
	- Irigasi Teknis	417	417	417	417	417
	- Irigasi 1/2Teknis	231	231	231	231	231
	- Irigasi Sederhana					
	- Irigasi Desa / Non PU					
	- Tadah Hujan	534	534	534	534	534
2	Lahan Kering	2,823	2,823	2,823	2,823	2,823
	- Pekarangan	462	462	462	462	462
	- Tegal/ Kebun	1,018	1,018	1,018	1,018	1,018
	- Hutan Rakyat	306	306	306	306	306
	- Hutan Negara	1,037	1,037	1,037	1,037	1,037
3	Lahan Lainnya	1,491	1,491	1,491	1,491	1,491
	- Tambak					
	- Perkebunan	93	93	93	93	93
	- Lainnya	1,398	1,398	1,398	1,398	1,398
	<b>Jumlah</b>	<b>5,496</b>	<b>5,496</b>	<b>5,496</b>	<b>5,496</b>	<b>5,496</b>

Sumber: Mantri Tani Kec. Gandusari

**Tabel 1.10** Jumlah Hari Hujan dan Curah Hujan 2021

No	Desa	Hari Hujan	Curah Hujan	Hujan Maksimum	Rata-rata Curah Hujan (kol 4/kol3)
(1)	(2)	(3)	(4)	(5)	(6)
1.	Januari	17	199	50	11.71
2.	Pebruari	18	170	39	9.44
3.	Maret	17	294	60	16.67
4.	April	9	137	36	15.22
5.	Mei	9	134	29	14.89
6.	Juni	5	98	58	24.50
7.	Juli	6	15	7	2.50
8.	Agustus	5	15	7	3.00
9.	September	7	44	25	6.29
10.	Oktober	13	170	58	13.08
11.	Nopember	9	123	39	13.67
12.	Desember	13	107	18	8.23

Sumber: Mantri Pengairan Kec. Gandusari

**Tabel 1.11 Ketinggian dari Permukaan Laut per Desa**

No	Desa	Ketinggian (m)
(1)	(2)	(3)
1	Ngrayung	122
2	Jajar	119
3	Wonorejo	112
4	Sukorejo	112
5	Gandusari	108
6	Wonoanti	105
7	Widoro	108
6	Karanganyar	103
9	Melis	106
10	Krandegan	100
11	Sukorame	102

Sumber: Mantri Pengairan  
 Keterangan: Diukur dari kantor Pemerintahan setempat (Balai Desa)

**Tabel 1.12 Rata-rata Kedalaman Sumber Air Tanah (Sumur) per desa**

No	Desa	Kedalaman (m)
(1)	(2)	(3)
1	Ngrayung	18
2	Jajar	10
3	Wonorejo	8
4	Sukorejo	8
5	Gandusari	8
6	Wonoanti	7
7	Widoro	10
6	Karanganyar	12
9	Melis	8
10	Krandegan	10
11	Sukorame	9

Sumber: Mantri Pengairan  
 Keterangan: Diukur dari kantor Pemerintahan setempat (Balai Desa)



**Tabel 1.13 Banyaknya Sumber Air Menurut Penggunaan 2021**

No	Desa	Irigasi	Irigasi dan Air Minum	Jumlah
(1)	(2)	(3)	(4)	(5)
1	Ngrayung		6	6
2	Jajar		3	3
3	Wonorejo		2	2
4	Sukorejo		4	4
5	Gandusari		1	1
6	Wonoanti		6	6
7	Widoro		3	3
6	Karanganyar		3	3
9	Melis		-	0
10	Krandegan		-	0
11	Sukorame		1	1
	<b>Jumlah</b>		<b>29</b>	<b>29</b>

Sumber : Pengamat Pengairan Kec. Gandusari

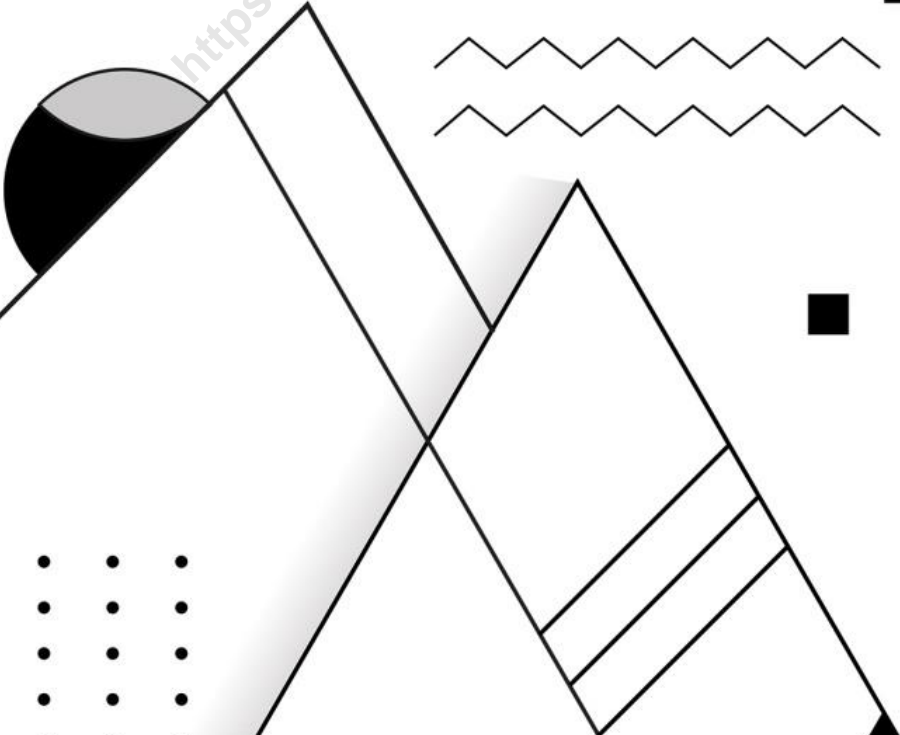




02

PEMERINTAHAN

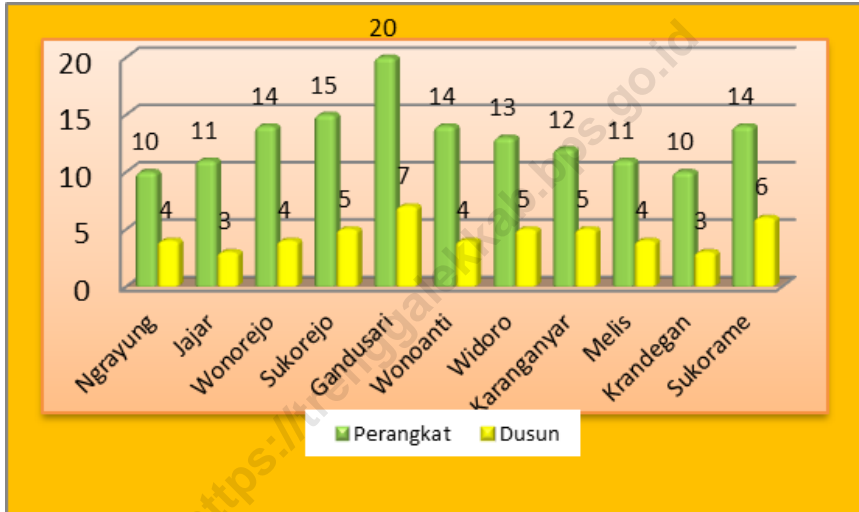
<https://trenggalekkab.bps.go.id>





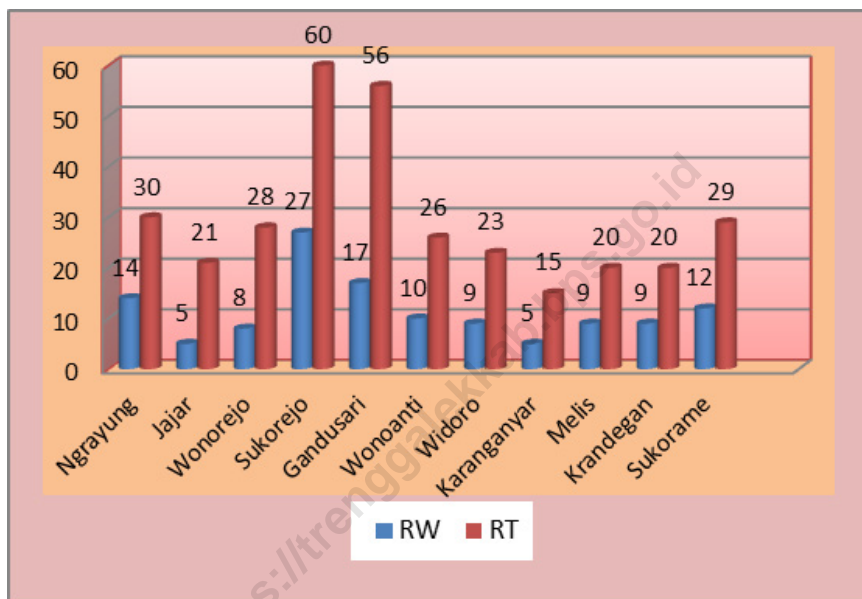
**Gambar** 2.1  
**Figures**

**Jumlah Perangkat dan Dusun di Kecamatan Gandusari, 2020**



**Gambar** 2.2  
**Figures**

**Jumlah RT dan RW di Kecamatan Gandusari, 2020**



**Tabel 2.1 Jumlah Dusun, Rukun Warga, dan Rukun Tetangga, 2021**

No	Desa	Dusun	Rukun Warga (RW)	Rukun Tetangga (RT)
(1)	(2)	(3)	(4)	(5)
1	Ngrayung	4	14	30
2	Jajar	3	5	21
3	Wonorejo	4	8	28
4	Sukorejo	5	27	60
5	Gandusari	7	17	56
6	Wonoanti	4	10	26
7	Widoro	5	9	23
6	Karanganyar	5	5	15
9	Melis	4	9	20
10	Krandegan	3	9	20
11	Sukorame	6	12	29
<b>Jumlah</b>		<b>50</b>	<b>125</b>	<b>328</b>

Sumber/Source: Desa

**Tabel 2.2** Jumlah Perangkat Desa, 2021

No	Desa	Jumlah Perangkat
(1)	(2)	(3)
1	Ngrayung	13
2	Jajar	-
3	Wonorejo	13
4	Sukorejo	-
5	Gandusari	16
6	Wonoanti	-
7	Widoro	13
6	Karanganyar	-
9	Melis	12
10	Krandegan	-
11	Sukorame	-
<b>Jumlah</b>		<b>67</b>

Sumber : Desa



**Tabel 2.3**                    **Banyaknya Perangkat Desa Menurut Jabatan per Desa Tahun 2020**

No	Desa	Kepala Desa	Sekdes	Kasun
(1)	(2)	(3)	(4)	(5)
1	Ngrayung	1	1	4
2	Jajar	1	1	3
3	Wonorejo	1	1	4
4	Sukorejo	1	1	6
5	Gandusari	1	1	7
6	Wonoanti	1	1	4
7	Widoro	1	1	5
6	Karanganyar	1	1	5
9	Melis	1	1	4
10	Krandegan	1	1	3
11	Sukorame	1	1	5
<b>Jumlah</b>		<b>11</b>	<b>11</b>	<b>50</b>

Sumber/Source: Desa

Lanjutan Tabel 2.3

No	Desa	Kepala Urusan				Kepala Seksi			
		Keuangan	Perencanaan	Umum	Pemerintahan	Kesejahteraan	Pelayanan	Staf	
(1)	(2)	(3)	(4)	(5)	(6)	(7)	(8)	(9)	
1	Ngrayung	1	1	1	1	1	1	1	
2	Jajar	1	1	1	1	1	1	0	
3	Wonorejo	1	1	1	1	1	1	1	
4	Sukorejo	1	1	1	1	1	0	1	
5	Gandusari	1	1	1	1	1	1	1	
6	Wonoanti	1	1	1	1	1	1	2	
7	Widoro	1	1	1	1	1	1	0	
6	Karanganyar	1	1	1	1	1	1	1	
9	Melis	1	1	1	1	1	1	0	
10	Krandegan	1	1	1	1	1	1	2	
11	Sukorame	1	1	0	1	1	1	1	
<b>Jumlah</b>		<b>11</b>	<b>11</b>	<b>10</b>	<b>11</b>	<b>11</b>	<b>10</b>	<b>10</b>	

Sumber/Source: Desa

**Tabel 2.4 Luas Bengkok Pamong/Perangkat Desa Menurut Desa dan Jenis Tanah, Tahun 2021**

No	Desa	Luas Bengkok (ha)		Jumlah
		Tanah Sawah	Tanah Kering	
(1)	(2)	(3)	(4)	(5)
1	Ngrayung	24.16	-	24.160
2	Jajar	12.72	-	12.720
3	Wonorejo	13.82	0.23	14.045
4	Sukorejo	29.60	-	29.600
5	Gandusari	31.96	-	31.960
6	Wonoanti	34.63	-	34.630
7	Widoro	17.03	0.98	18.010
6	Karanganyar	15.67	-	15.670
9	Melis	17.87	-	17.870
10	Krandegan	19.48	-	19.480
11	Sukorame	34.25	-	34.250
<b>Jumlah</b>		<b>251.19</b>	<b>1.21</b>	<b>252.395</b>

Sumber : Desa

**Tabel 2.5**      **Potensi Rakyat Terlatih Menurut Latihan Dasar 2021**

No	Desa	Linmas	Kamra	Wanra	Jumlah
(1)	(2)	(3)	(4)	(5)	(6)
1	Ngrayung	30	-	-	30
2	Jajar	31	-	-	31
3	Wonorejo	30	-	-	30
4	Sukorejo	45	-	-	45
5	Gandusari	30	-	-	30
6	Wonoanti	34	-	-	34
7	Widoro	26	-	-	26
6	Karanganyar	20	-	-	20
9	Melis	20	-	-	20
10	Krandegan	23	-	-	23
11	Sukorame	33	-	-	33
<b>Jumlah</b>		<b>322</b>	<b>0</b>	<b>0</b>	<b>322</b>

Sumber : Kantor Kec. Gandusari Bagian Kamtib

**Tabel 2.6** Potensi Linmas per Desa Menurut Pendidikan, 2021

No	Desa	Potensi Linmas	Pendidikan		Lat. Dasar	Belum Terlatih
			Lat. Penang. Bencana	Suskalak		
(1)	(2)	(3)	(4)	(5)	(6)	(7)
1	Ngrayung	30	1	5	6	25
2	Jajar	31	2	6	8	23
3	Wonorejo	30	1	2	3	28
4	Sukorejo	45	1	2	3	28
5	Gandusari	30	4	3	7	24
6	Wonoanti	34	2	4	6	25
7	Widoro	26	2	3	5	26
6	Karanganyar	20	3	5	8	23
9	Melis	20	1	4	5	26
10	Krandegan	23	3	2	5	26
11	Sukorame	33	2	4	6	25
<b>Jumlah</b>		<b>322</b>	<b>22</b>	<b>40</b>	<b>62</b>	<b>279</b>

Sumber : Kantor Kec. Gandusari Bagian Kamtib

**Tabel 2.7 Jumlah Suara Yang Sah Pemilu Legislatif 2021 Anggota DPRD, Dirinci Menurut Parpol dan Desa**

No	Desa	PKB	PGRI	PDIP	GOLKAR	NASDEM	DEMOKRAT
(1)	(2)	(3)	(4)	(5)	(6)	(7)	(8)
1	Ngrayung	172	22	53	12	12	108
2	Jajar	130	14	21	2	8	4
3	Wonorejo	120	20	82	21	39	27
4	Sukorejo	247	59	117	36	41	55
5	Gandusari	93	47	89	25	66	30
6	Wonoanti	84	27	41	13	13	10
7	Widoro	86	20	43	15	12	23
6	Karanganyar	82	15	63	3	6	6
9	Melis	112	5	27	7	4	4
10	Krandegan	92	23	33	23	14	5
11	Sukorame	222	30	39	11	13	8
<b>Jumlah</b>		1,440	282	608	168	228	280

Sumber : PPK Kec. Gandusari

Lanjutan Tabel 2.7

No	Desa	Berkarya	PKS	PPI	PPP	PSI	PAN
(1)	(2)	(3)	(4)	(5)	(6)	(7)	(8)
1	Ngrayung	7	15	3	27	2	5
2	Jajar	1	17	2	109	1	0
3	Wonorejo	4	10	2	17	0	9
4	Sukorejo	17	85	6	251	4	35
5	Gandusari	20	86	7	186	10	34
6	Wonoanti	3	84	3	125	4	8
7	Widoro	8	23	6	108	1	1
6	Karanganyar	4	15	2	96	2	1
9	Melis	0	17	3	43	0	2
10	Krandegan	1	38	0	127	0	1
11	Sukorame	11	33	12	172	5	4
<b>Jumlah</b>		76	423	46	1,261	29	100

Sumber : PPK Kec. Gandusari

**Tabel 2.8** Jumlah Suara yang Sah Pilpres dan Wapres 2021

No	Desa	(01) Ir. H Joko Widodo - Prof. Dr. (HC) KH. Ma'ruf Amin	(02) H. Prabowo Subianto - H. Sandiaga Salahudin Uno
(1)	(2)	(3)	(4)
1	Ngrayung	2,252	532
2	Jajar	1,407	402
3	Wonorejo	2,621	882
4	Sukorejo	4,318	2,009
5	Gandusari	2,976	1,436
6	Wonoanti	2,171	867
7	Widoro	1,621	374
6	Karanganyar	1,568	373
9	Melis	1,526	265
10	Krandegan	1,920	512
11	Sukorame	2,859	846
<b>Jumlah</b>		<b>25,239</b>	<b>8,498</b>

Sumber : PPK Kec. Gandusari



**Tabel 2.9 Jumlah Perolehan Suara Pasangan Calon dalam Pilbub dan Wabub Trenggalek tahun 2021**

No	Desa	IR. ALFAN RIANTO, M.TECH - ZAENAL FANANI, S.ST, M.MT	MOCHAMAD NUR ARIFIN - SYAH MUHAMAD NATA NEGARA
(1)	(2)	(3)	(4)
1	Ngrayung	603	1,645
2	Jajar	365	1,346
3	Wonorejo	1,016	1,931
4	Sukorejo	1519	3,709
5	Gandusari	936	2,980
6	Wonoanti	397	2,426
7	Widoro	473	1,404
6	Karanganyar	416	1,232
9	Melis	281	1,332
10	Krandegan	506	1,442
11	Sukorame	1,952	1,574
<b>Jumlah</b>		<b>6,512</b>	<b>19,447</b>

Sumber : PPK Kec. Gandusari

**Tabel 2.10** Jumlah Suara Pemilu Legislatif 2021, Dirinci Menurut Partai

No	Nama Partai	D P R. RI	DPRD. I	DPRD. II
(1)	(2)	(3)	(4)	(5)
1	PKB	2,224	2,055	1,440
2	Gerindra	478	531	282
3	PDIP	1,194	1,360	608
4	Golkar	292	256	168
5	NasDem	342	310	228
6	Garuda	26	36	28
7	Berkarya	142	124	76
8	PKS	644	573	423
9	Perindo	164	152	46
10	PPP	1478	1372	1,261
11	PSI	63	78	29
12	PAN	353	207	100
13	Hanura	20	8	6
14	Demokrat	438	484	280
15	PBB	36	40	26
16	PKPI	9	14	11
<b>Jumlah</b>		<b>7,903</b>	<b>7,600</b>	<b>5,012</b>

Sumber : PPK Kec. Gandusari

**Tabel 2.11** Jumlah Pemilih Terdaftar dan Suara Yang Masuk Pemilu Bupati dan Wakil Bupati Kabupaten Trenggalek 2020 Menurut Desa

No	Desa	Pemilih Terdaftar	Jumlah Suara Yang Masuk	Persentase	Jumlah TPS
(1)	(2)	(3)	(4)	(5)	(6)
1	Ngrayung	2,426	2,426	100.00	9
2	Jajar	1,759	1,759	100.00	7
3	Wonorejo	3,066	3,066	100.00	12
4	Sukorejo	5,473	5,475	99.96	19
5	Gandusari	4,066	4,072	99.85	14
6	Wonoanti	2,915	2,918	99.90	10
7	Widoro	1,935	1,937	99.90	6
6	Karanganyar	1,735	1,735	100.00	6
9	Melis	1,659	1,659	100.00	6
10	Krandegan	2,059	2,060	99.95	8
11	Sukorame	3,603	3,607	99.89	12
<b>Jumlah</b>		<b>30,696</b>	<b>30,714</b>	<b>99.94</b>	<b>109</b>

Sumber : PPK Kec. Gandusari

**Tabel 2.12** Jumlah Pemilih Terdaftar dan Suara Yang Masuk Pemilu Gubernur dan Wakil Gubernur Tahun 2021 Dirinci Menurut Desa

No	Desa	Pemilih Terdaftar	Jumlah Suara Yang Masuk	Persentase	Jumlah TPS
(1)	(2)	(3)	(4)	(5)	(6)
1	Ngrayung	3,430	2,621	76.41	9
2	Jajar	2,324	1,694	72.89	7
3	Wonorejo	4,252	3,197	75.19	12
4	Sukorejo	7,485	5,773	43.33	19
5	Gandusari	5,402	3,993	73.92	14
6	Wonoanti	3,662	2,740	74.82	10
7	Widoro	2,437	1,861	76.36	6
6	Karanganyar	2,399	1,866	77.78	6
9	Melis	2,149	1,638	76.22	6
10	Krandegan	3,040	2,135	70.23	8
11	Sukorame	4,605	3,243	70.42	12
<b>Jumlah</b>		41,185	30,761	71.60	109

Sumber : PPK Kec. Gandusari

**Tabel 2.13** Jumlah Pemilih Terdaftar dan Suara Yang Masuk Pemilu Presiden Tahun 2021 Dirinci Menurut Desa

No	Desa	Pemilih Terdaftar	Jumlah Suara Yang Masuk	Persentase	Jumlah TPS
(1)	(2)	(3)	(4)	(5)	(6)
1	Ngrayung	3,451	2,862	82.93	9
2	Jajar	2,350	1,889	80.38	7
3	Wonorejo	4,275	3,598	84.16	12
4	Sukorejo	7,605	6,424	84.47	19
5	Gandusari	5,504	4,507	81.89	14
6	Wonoanti	3,709	3,126	84.28	10
7	Widoro	2,426	2,032	83.76	6
6	Karanganyar	2,403	1,988	82.73	6
9	Melis	2,167	1,843	85.05	6
10	Krandegan	3,061	2,534	82.78	8
11	Sukorame	4,610	3,850	83.51	12
<b>Jumlah</b>		41,561	34,653	83.38	109

Sumber : PPK Kec. Gandusari

**Tabel 2.14** Jumlah Pemilih Terdaftar dan Suara Yang Masuk Pemilu Legislatif 2021 Anggota DPRD Kabupaten Trenggalek Dirinci Menurut Desa

No	Desa	Pemilih Terdaftar	Jumlah Suara Yang Masuk	Persentase	Jumlah TPS
(1)	(2)	(3)	(4)	(5)	(6)
1	Ngrayung	3,451	2,862	83	9
2	Jajar	2,350	1,889	80	7
3	Wonorejo	4,275	3,598	84	12
4	Sukorejo	7,605	6,419	84	19
5	Gandusari	5,504	4,506	82	14
6	Wonoanti	3,709	3,122	84	10
7	Widoro	2,426	2,032	84	6
6	Karanganyar	2,403	1,987	83	6
9	Melis	2,167	1841	85	6
10	Krandegan	3,061	2,531	83	8
11	Sukorame	4,610	3,850	84	12
<b>Jumlah</b>		41,561	34,637	83.23	109

Sumber : PPK Kec. Gandusari

**Tabel 2.15** Jumlah Pengurus Lembaga Kemasyarakatan Desa/Kelurahan (LPMD/LPMK) Menurut Kelurahan di Kecamatan Gandusari, 2020

No	Desa/Kelurahan	Pengurus
(1)	(2)	(3)
1	Ngrayung	13
2	Jajar	9
3	Wonorejo	20
4	Sukorejo	11
5	Gandusari	14
6	Wonoanti	9
7	Widoro	14
6	Karanganyar	15
9	Melis	16
10	Krandegan	10
11	Sukorame	12
<b>Kecamatan Gandusari</b>		<b>143</b>

Sumber : Desa

**Tabel 2.16** Jumlah Anggota Badan Permusyawaratan Desa (BPD) Menurut Desa di Kecamatan Gandusari, 2021

No	Desa/Kelurahan	Anggota
(1)	(2)	(3)
1	Ngrayung	9
2	Jajar	9
3	Wonorejo	9
4	Sukorejo	9
5	Gandusari	8
6	Wonoanti	9
7	Widoro	9
6	Karanganyar	9
9	Melis	9
10	Krandegan	9
11	Sukorame	9
<b>Kecamatan Gandusari</b>		<b>98</b>

Sumber : Desa



**Tabel 2.17** Jumlah Pengurus PKK Menurut Desa di Kecamatan Gandusari, 2021

No	Desa/Kelurahan	Pengurus
(1)	(2)	(3)
1	Ngrayung	14
2	Jajar	22
3	Wonorejo	8
4	Sukorejo	15
5	Gandusari	23
6	Wonoanti	7
7	Widoro	31
6	Karanganyar	21
9	Melis	16
10	Krandegan	30
11	Sukorame	30
<b>Kecamatan Gandusari</b>		<b>217</b>

Sumber : Desa

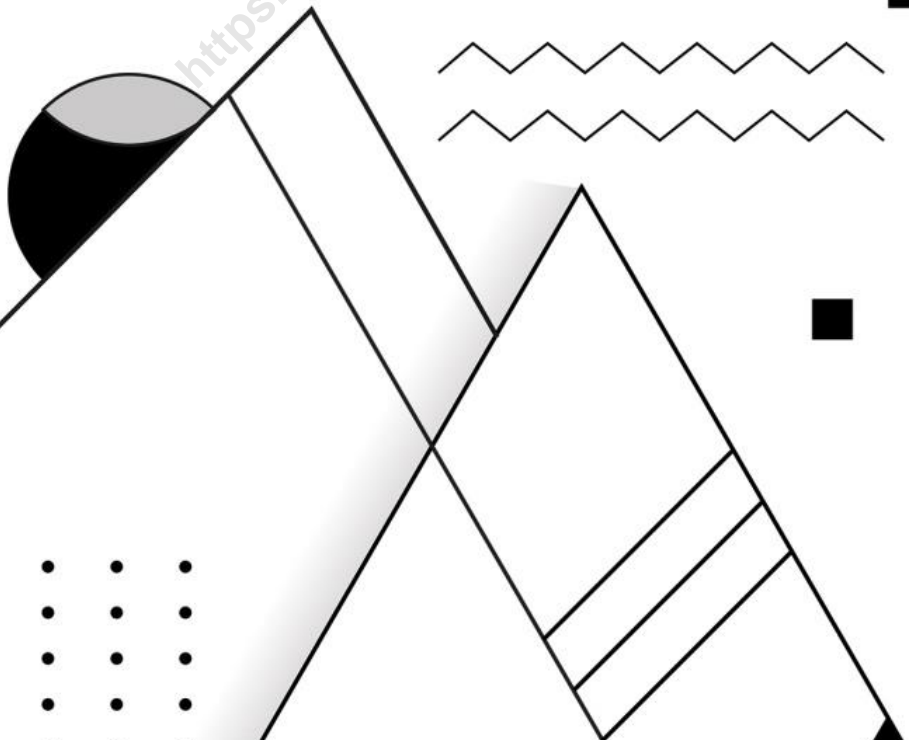




# 03

## PENDUDUK DAN KETENAGAKERJAAN *POPULATION AND EMPLOYMENT*

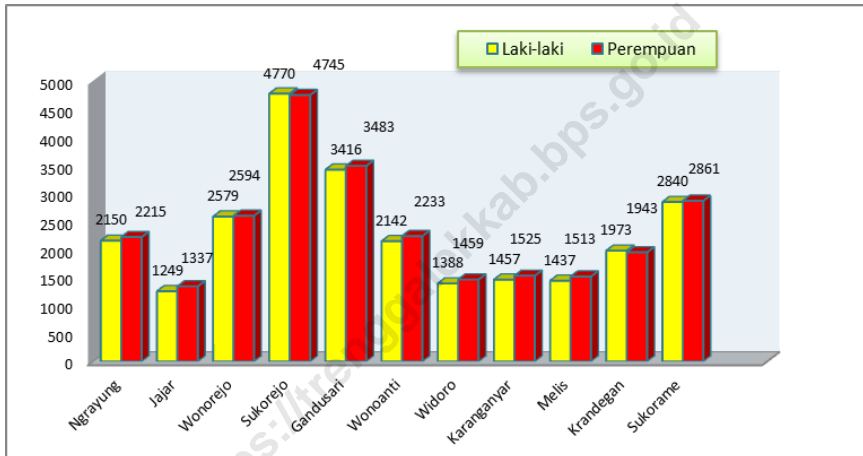
<https://trenggalekkab.bps.go.id>



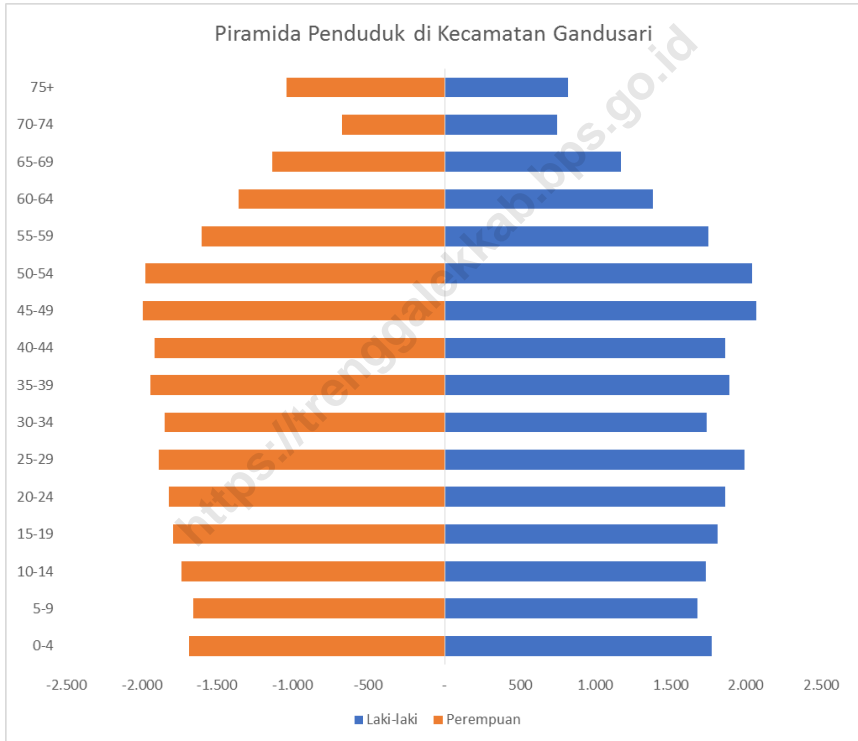


**Gambar 3.1**

**Jumlah Penduduk per Desa Menurut Jenis Kelamin Tahun 2020 Hasil Proyeksi Penduduk**



**Gambar 3.2** Piramida Penduduk Kec Gandusari Hasil SP 2020



**Tabel 3.1** Jumlah Penduduk Menurut Jenis Kelamin, dan Sex Ratio per Desa, 2020

No	Kelurahan	Penduduk		Sex Ratio (%)
		Laki-Laki	Perempuan	
(1)	(2)	(3)	(4)	(5)
1	Ngrayung	2150	2215	97.07
2	Jajar	1249	1337	93.42
3	Wonorejo	2579	2594	99.42
4	Sukorejo	4770	4745	100.53
5	Gandusari	3416	3483	98.08
6	Wonoanti	2142	2233	95.92
7	Widoro	1388	1459	95.13
6	Karanganyar	1457	1525	95.54
9	Melis	1437	1513	94.98
10	Krandegan	1973	1943	101.54
11	Sukorame	2840	2861	99.27
	Jumlah	25,401	25,908	1,071

Sumber : BPS

**Tabel 3.2 Luas Desa, Jumlah Penduduk Dan Kepadatan Penduduk, 2020**

No	Desa	Luas Desa (km <sup>2</sup> )	Jumlah Penduduk	Kepadatan Penduduk (Jiwa/km <sup>2</sup> )
(1)	(2)	(3)	(4)	(5)
1	Ngrayung	4.80	4,365	909.38
2	Jajar	4.80	2,586	538.75
3	Wonorejo	7.00	5,173	739.00
4	Sukorejo	7.30	9,515	1303.42
5	Gandusari	5.70	6,899	1210.35
6	Wonoanti	5.50	4,375	795.45
7	Widoro	2.50	2,847	1138.80
6	Karanganyar	3.40	2,982	877.06
9	Melis	3.40	2,950	867.65
10	Krandegan	2.90	3,916	1350.34
11	Sukorame	4.80	5,701	1187.71
<b>Jumlah</b>		<b>52.10</b>	<b>51,309.00</b>	<b>10917.91</b>

Sumber : BPS



**Tabel 3.3** Banyaknya Kelahiran Bayi Menurut Jenis Kelamin Per Desa 2020

No	Desa	Laki-Laki	Perempuan	Jumlah
(1)	(2)	(3)	(4)	(5)
1	Ngrayung	22	18	40
2	Jajar	11	13	24
3	Wonorejo	17	14	31
4	Sukorejo	46	50	96
5	Gandusari	45	29	74
6	Wonoanti	34	30	64
7	Widoro	16	12	28
6	Karanganyar	19	7	26
9	Melis	11	19	30
10	Krandegan	22	12	34
11	Sukorame	16	20	36
<b>Jumlah</b>		<b>259</b>	<b>224</b>	<b>483</b>

Sumber : Registrasi Penduduk (Profil desa)

**Tabel 3.4** Banyaknya Kematian Menurut Jenis Kelamin per Desa Tahun 2020

No	Desa	Laki-Laki	Perempuan	Jumlah
(1)	(2)	(3)	(4)	(5)
1	Ngrayung	30	15	45
2	Jajar	17	14	31
3	Wonorejo	7	6	13
4	Sukorejo	45	36	81
5	Gandusari	52	50	102
6	Wonoanti	28	27	55
7	Widoro	16	24	40
6	Karanganyar	7	12	19
9	Melis	12	10	22
10	Krandegan	17	3	20
11	Sukorame	14	14	28
<b>Jumlah</b>		<b>245</b>	<b>211</b>	<b>456</b>

Sumber : Registrasi Penduduk (Profil desa)

**Tabel 3.5** Jumlah Penduduk Laki-laki Berdasarkan Usia Hasil Proyeksi Sensus Penduduk 2010 bulan Juni 2021

No	Desa	0-4	5-9	10-14	15-19	20-24
(1)	(2)	(3)	(4)	(5)	(6)	(7)
1	Ngrayung	153	166	191	187	127
2	Jajar	91	89	99	100	84
3	Wonorejo	191	190	184	195	165
4	Sukorejo	345	349	350	333	273
5	Gandusari	234	238	253	258	234
6	Wonoanti	149	141	151	167	139
7	Widoro	109	109	107	105	74
6	Karanganyar	97	105	105	102	86
9	Melis	106	105	109	115	82
10	Krandegan	149	148	157	195	149
11	Sukorame	208	234	237	240	159
<b>Jumlah</b>		<b>1832</b>	<b>1874</b>	<b>1943</b>	<b>1997</b>	<b>1,572</b>

Sumber : BPS Kab. Trenggalek

**Tabel 3.6 Jumlah Penduduk Perempuan Berdasarkan Usia Hasil Proyeksi Sensus Penduduk 2010 bulan Juni 2021**

No	Desa	0-4	5-9	10-14	15-19	20-24
(1)	(2)	(3)	(4)	(5)	(6)	(7)
1	Ngrayung	139	154	154	107	87
2	Jajar	90	81	64	89	123
3	Wonorejo	190	179	192	178	166
4	Sukorejo	380	320	386	417	472
5	Gandusari	236	267	211	250	171
6	Wonoanti	156	156	144	117	147
7	Widoro	91	90	116	99	79
6	Karanganyar	113	112	131	115	67
9	Melis	113	100	120	199	134
10	Krandegan	166	157	160	110	90
11	Sukorame	194	202	215	192	145
<b>Jumlah</b>		<b>1,868</b>	<b>1,818</b>	<b>1,893</b>	<b>1,873</b>	<b>1,681</b>

Sumber : BPS Kab. Trenggalek

**Tabel 3.7 Penduduk Menurut Kelompok Umur Per Desa 2021**

No	Desa	0-4 th	5-9 th	10-14 th	15-19 th
(1)	(2)	(3)	(4)	(5)	(6)
1	Ngrayung	292	320	345	294
2	Jajar	181	170	163	189
3	Wonorejo	381	369	376	373
4	Sukorejo	725	669	736	750
5	Gandusari	470	505	464	508
6	Wonoanti	305	297	295	284
7	Widoro	200	199	223	204
6	Karanganyar	210	217	236	217
9	Melis	219	205	229	314
10	Krandegan	315	305	317	305
11	Sukorame	402	436	452	432
<b>Jumlah</b>		<b>3700</b>	<b>3692</b>	<b>3836</b>	<b>3870</b>

Sumber : BPS Kab. Trenggalek

**Tabel 3.8** Penduduk Menurut Kewarganegaraan dan Jenis Kelamin per Desa, 2021

No	Desa	WNI		WNA		Jumlah
		Laki-Laki	Perempuan	Laki-Laki	Perempuan	
(1)	(2)	(3)	(4)	(5)	(6)	(7)
1	Ngrayung	2,150	2,215	0	0	4,365
2	Jajar	1,249	1,337	0	0	2,586
3	Wonorejo	2,579	2,594	0	0	5,173
4	Sukorejo	4,770	4,745	0	0	9,515
5	Gandusari	3,416	3,483	0	0	6,899
6	Wonoanti	2,142	2,233	0	0	4,375
7	Widoro	1,388	1,459	0	0	2,847
6	Karanganyar	1,457	1,525	0	0	2,982
9	Melis	1,437	1,513	0	0	2,950
10	Krandegan	1,973	1,943	0	0	3,916
11	Sukorame	2,840	2,861	0	0	5,701
<b>Jumlah</b>		<b>25,401</b>	<b>25,908</b>	<b>0</b>	<b>0</b>	<b>51,309</b>

Sumber : BPS Kab. Trenggalek

**Tabel 3.9** Jumlah Penduduk Usia Sekolah 2021

No	Desa	Kelompok Umur Usia Sekolah	
		5-6 Tahun	7-12 Tahun
(1)	(2)	(3)	(4)
1	Ngrayung	125	405
2	Jajar	69	197
3	Wonorejo	148	446
4	Sukorejo	268	838
5	Gandusari	201	581
6	Wonoanti	119	355
7	Widoro	79	254
6	Karanganyar	85	274
9	Melis	82	253
10	Krandegan	122	373
11	Sukorame	171	537
	Jumlah	1,470	4,514

Sumber : BPS Kab. Trenggalek

**Tabel 3.10 Jumlah Keluarga Menurut Desa/Kelurahan di Kecamatan Gandusari 2021**

No	Desa	Jumlah Keluarga	Presentase
(1)	(2)	(3)	(4)
1	Ngrayung	1648	8.41
2	Jajar	1112	5.68
3	Wonorejo	2014	10.28
4	Sukorejo	3576	18.26
5	Gandusari	2600	13.27
6	Wonoanti	1723	8.80
7	Widoro	1166	5.95
6	Karanganyar	1124	5.74
9	Melis	1018	5.20
10	Krandegan	1419	7.24
11	Sukorame	2187	11.17
	Jumlah	19587	100

Sumber : Profil Desa



**Tabel 3.11 Penduduk Hasil Proyeksi Menurut Jenis Kelamin per Desa, 2021**

No	Desa	Laki-laki	Perempuan	Jumlah
(1)	(2)	(3)	(4)	(5)
1	Ngrayung	1,659	2,215	3,874
2	Jajar	955	1,337	2,292
3	Wonorejo	1,977	2,594	4,571
4	Sukorejo	3,669	4,745	8,414
5	Gandusari	2,650	3,483	6,133
6	Wonoanti	1,640	2,233	3,873
7	Widoro	1,070	1,459	2,529
6	Karanganyar	1,102	1,525	2,627
9	Melis	1,100	1,513	2,613
10	Krandegan	1,535	1,943	3,478
11	Sukorame	2,189	2,861	5,050
	Jumlah	19,546	25,908	45,454

Sumber : BPS Trenggalek

**Tabel 3.12** Luas Desa, Jumlah Penduduk, dan Kepadatan Penduduk 2021 Berdasarkan Registrasi Desa

No	Desa	Luas Desa (Km2)	Jumlah penduduk	Kepadatan penduduk (jiwa/km2)
(1)	(2)	(3)	(4)	(5)
1	Ngrayung	4.8	4344	905.00
2	Jajar	4.8	2947	613.96
3	Wonorejo	7	5588	798.29
4	Sukorejo	7.3	9991	1,368.63
5	Gandusari	5.7	7296	1,280.00
6	Wonoanti	5.5	4761	865.64
7	Widoro	2.5	3217	1,286.80
6	Karanganyar	3.4	3146	925.29
9	Melis	3.4	2836	834.12
10	Krandegan	2.9	4039	1,392.76
11	Sukorame	4.8	6094	1,269.58
	Jumlah	52	54,259	11,540


Sumber : Profil Desa



04

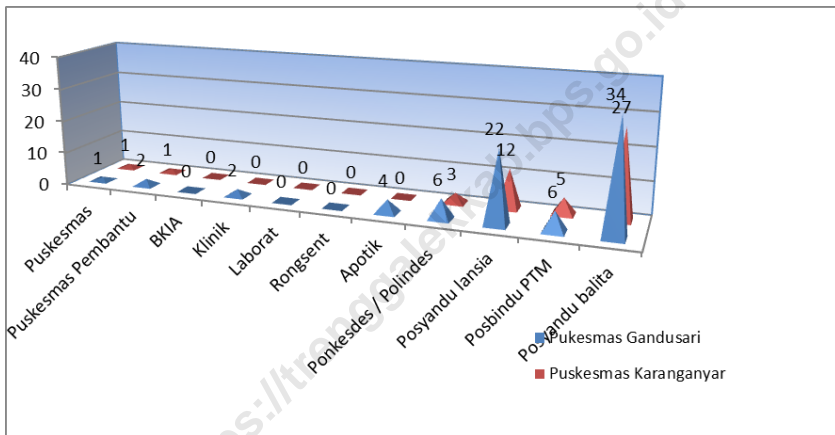
**SOSIAL DAN KESEJAHTERAAN RAKYAT**

<https://treggalekkab.bps.go.id>

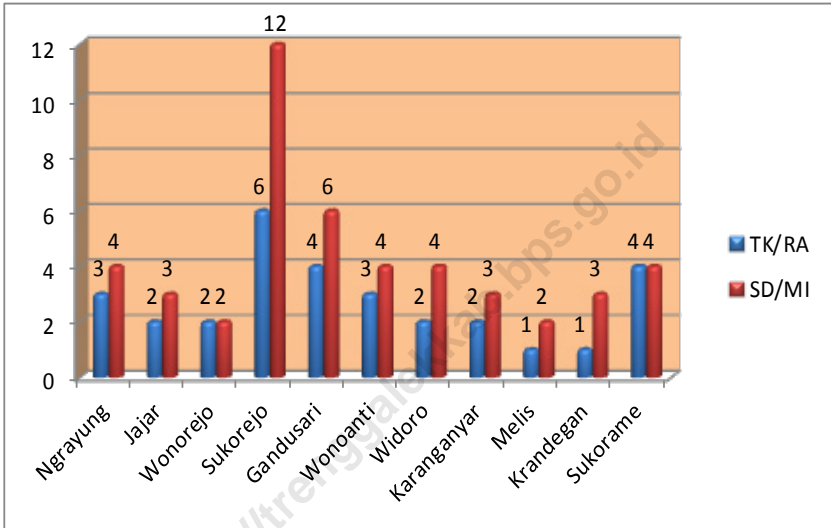




**Gambar 4.1** Jumlah Fasilitas Kesehatan di Kecamatan Gandusari, 2020



**Gambar 4.2** Jumlah Sekolah TK dan Sekolah Dasar , 2020



**Tabel 4.1** Jumlah Sekolah, Kelas, Murid, dan Guru Taman Kanak-kanak Tahun 2021

No.	Desa	Sekolah	Ruang Belajar	Murid	Murid
(1)	(2)	(3)	(4)	(5)	(6)
1	Ngrayung	3	6	47	3
2	Jajar	2	4	35	2
3	Wonorejo	2	4	48	3
4	Sukorejo	6	18	230	20
5	Gandusari	4	9	118	8
6	Wonoanti	3	6	77	4
7	Widoro	2	4	36	2
6	Karanganyar	2	4	85	4
9	Melis	1	2	10	1
10	Krandegan	1	2	17	1
11	Sukorame	4	9	116	8
<b>Jumlah</b>		<b>30</b>	<b>68</b>	<b>819</b>	<b>56</b>

Sumber: UDP Kecamatan Gandusari

**Tabel 4.2** Jumlah Sekolah, Kelas, Murid, dan Guru Sekolah Dasar Tahun 2021

No.	Desa	Sekolah	Ruang Belajar	Murid	Guru
(1)	(2)	(3)	(4)	(5)	(6)
1	Ngrayung	3	19	156	24
2	Jajar	2	12	109	15
3	Wonorejo	2	13	153	17
4	Sukorejo	7	56	924	77
5	Gandusari	4	28	309	31
6	Wonoanti	3	18	164	23
7	Widoro	3	18	158	24
6	Karanganyar	2	15	186	16
9	Melis	1	7	82	7
10	Krandegan	1	6	74	8
11	Sukorame	3	26	294	24
<b>Jumlah Sekolah, Kelas, Murid dan Guru Mladrash Ibtidaiyah Tahun 2020</b>					
1	Ngrayung	1	7	74	10
2	Jajar	1	6	118	12
3	Wonorejo	1	6	161	9
4	Sukorejo	4	24	442	42
5	Gandusari	2	12	163	20
6	Wonoanti	1	6	64	8
7	Widoro	1	5	22	7
6	Karanganyar	1	6	64	11
9	Melis	1	6	87	10
10	Krandegan	2	15	255	22
11	Sukorame	1	8	191	12
<b>Jumlah</b>		<b>16</b>	<b>101</b>	<b>1,641</b>	<b>163</b>

Sumber: UDP Kecamatan Gandusari dan PPAI Kecamatan Gandusari



**Tabel 4.3** Jumlah Ruang Belajar Sekolah Dasar Menurut Status Tahun 2021

No.	Desa	Jumlah Sekolah	Ruang Belajar			Jumlah
			Asli	Pinjam	Sewa	
(1)	(2)	(3)	(4)	(5)	(6)	(7)
1	Ngrayung	3	20	0	0	23
2	Jajar	2	12	0	0	14
3	Wonorejo	2	13	0	0	15
4	Sukorejo	7	50	2	0	59
5	Gandusari	4	27	0	0	31
6	Wonoanti	3	18	0	0	21
7	Widoro	3	18	0	0	21
6	Karanganyar	2	15	0	0	17
9	Melis	1	7	0	0	8
10	Krandegan	1	6	0	0	7
11	Sukorame	3	22	0	0	25
<b>Jumlah Ruang Belajar Madrasah Ibtidaiyah Menurut Status, Tahun 2020</b>						
1	Ngrayung	1	7	0	0	7
2	Jajar	1	6	0	0	6
3	Wonorejo	1	6	0	0	6
4	Sukorejo	4	24	0	0	24
5	Gandusari	2	12	0	0	12
6	Wonoanti	1	6	0	0	6
7	Widoro	1	4	1	0	5
6	Karanganyar	1	6	0	0	6
9	Melis	1	6	0	0	6
10	Krandegan	2	15	0	0	15
11	Sukorame	1	8	0	0	8
<b>Jumlah</b>		<b>16</b>	<b>100</b>	<b>1</b>	<b>0</b>	<b>101</b>

Sumber: UDP Kecamatan Gandusari dan PPAI Kecamatan Gandusari

**Tabel 4.4** Banyaknya Murid Sekolah Dasar Menurut Jenis Kelamin Tahun 2021

No.	Desa	Jenis Kelamin		Jumlah
		Laki-Laki	Perempuan	
(1)	(2)	(3)	(4)	(5)
1	Ngrayung	82	74	156
2	Jajar	49	60	109
3	Wonorejo	84	69	153
4	Sukorejo	471	453	924
5	Gandusari	150	159	309
6	Wonoanti	94	70	164
7	Widoro	80	78	158
6	Karanganyar	91	95	186
9	Melis	45	37	82
10	Krandegan	41	33	74
11	Sukorame	144	150	294
<b>Banyaknya Murid Madrasah Ibtidaiyah Menurut Jenis Kelamin, 2020</b>				
1	Ngrayung	39	35	74
2	Jajar	39	79	118
3	Wonorejo	84	77	161
4	Sukorejo	215	227	442
5	Gandusari	67	96	163
6	Wonoanti	32	32	64
7	Widoro	14	8	22
6	Karanganyar	26	36	62
9	Melis	45	42	87
10	Krandegan	170	175	345
11	Sukorame	99	92	191
<b>Jumlah</b>		<b>830</b>	<b>899</b>	<b>1,729</b>

Sumber: UDP Kecamatan Gandusari dan PPAI Kecamatan Gandusari

**Tabel 4.5 Rata-rata Murid per Sekolah, Murid per Ruang Belajar, Murid per Guru, dan Guru per Sekolah di Sekolah Dasar, Tahun 2021**

No	Desa	Murid per Sekolah	Murid per Ruang Belajar	Murid per Guru	Guru per Sekolah
(1)	(2)	(3)	(4)	(5)	(6)
1	Ngrayung	52.00	8.21	6.50	8.00
2	Jajar	54.50	9.08	7.27	7.50
3	Wonorejo	76.50	11.77	9.00	8.50
4	Sukorejo	132.00	16.50	12.00	11.00
5	Gandusari	77.25	11.04	9.97	7.75
6	Wonoanti	54.67	9.11	7.13	7.67
7	Widoro	52.67	8.78	6.58	8.00
6	Karanganyar	93.00	12.40	11.63	8.00
9	Melis	82.00	11.71	11.71	7.00
10	Krandegan	74.00	12.33	9.25	8.00
11	Sukorame	98.00	11.31	12.25	8.00
<b>Rata-rata Murid per Sekolah, Murid per Guru di Madrasah Ibtidaiyah, 2020</b>					
1	Ngrayung	74.00	10.57	7.40	10
2	Jajar	118.00	19.67	9.83	12
3	Wonorejo	161.00	26.83	17.89	9
4	Sukorejo	110.50	18.42	10.52	10.5
5	Gandusari	81.50	13.58	8.15	10
6	Wonoanti	64.00	10.67	8.00	8
7	Widoro	22.00	4.40	3.14	7
6	Karanganyar	62.00	10.33	5.64	11
9	Melis	87.00	14.50	8.70	10
10	Krandegan	172.50	23.00	15.68	11
11	Sukorame	191.00	23.88	15.92	12
<b>Jumlah</b>		<b>108.06</b>	<b>17.12</b>	<b>10.61</b>	<b>10.19</b>

Sumber: UDP Kecamatan Gandusari dan PPAI Kecamatan Gandusar

**Tabel 4.6** Banyaknya Sekolah, Ruang Belajar, Murid, dan Guru SD/MI Menurut Status Tahun 2021

No	Status	Sekolah	Ruang Belajar	Murid	Guru
(1)	(2)	(3)	(4)	(5)	(6)
001.	Negeri	28	186	2,211	221
002.	Swasta	19	133	2,039	208
<b>Jumlah</b>		<b>47</b>	<b>319</b>	<b>4,250</b>	<b>429</b>

Sumber: UDP Kecamatan Gandusari dan PPAI Kecamatan Gandusar

**Tabel 4.7 Rata-rata Murid per Sekolah per Ruang Belajar Guru per Sekolah, Murid per Guru di SD/MI Menurut Status Sekolah, Tahun 2021**

No	Status	Murid per Sekolah	Murid per Ruang Belajar	Guru per Sekolah	Murid per Guru
(1)	(2)	(3)	(4)	(5)	(6)
001.	Negeri	78.96	11.89	7.89	10.00
002.	Swasta	107.32	15.33	10.95	9.80
<b>Jumlah</b>		<b>186</b>	<b>27</b>	<b>19</b>	<b>20</b>

Sumber: UDP Kecamatan Gandusari dan PPAI Kecamatan Gandusari

**Tabel 4.8** Banyaknya Murid SD Menurut Jenis Kelamin dan Status Sekolah, Tahun 2021

No	Status	SD	Banyaknya Murid		
			Laki-laki	Perempuan	Jumlah
(1)	(2)	(3)	(4)	(5)	(6)
001.	Negeri	28	1,134	1,077	2,211
002.	Swasta	3	197	201	398
<b>Jumlah</b>		<b>31</b>	<b>1,331</b>	<b>1,278</b>	<b>2,609</b>

Sumber: UDP Kecamatan Gandusari

**Tabel 4.9** Banyaknya Murid Madrasah Ibtidaiyah Menurut Jenis Kelamin dan Status Sekolah Tahun 2021

No	Status	MI	Banyaknya Murid		
			Laki-laki	Perempuan	Jumlah
(1)	(2)	(3)	(4)	(5)	(6)
001.	Negeri				
002.	Swasta	16	830	899	1,729
<b>Jumlah</b>		<b>16</b>	<b>830</b>	<b>899</b>	<b>1,729</b>

Sumber: PPAI Kecamatan Gandusari

**Tabel 4.10 Jumlah Peserta Ujian Nasional (UN) Sekolah Dasar Tahun 2020**

No	Desa	Jumlah Peserta	Lulus	Tidak Lulus
(1)	(2)	(3)	(4)	(5)
1	Ngrayung	25	25	0
2	Jajar	17	17	0
3	Wonorejo	27	27	0
4	Sukorejo	155	155	0
5	Gandusari	53	53	0
6	Wonoanti	31	31	0
7	Widoro	29	29	0
6	Karanganyar	30	30	0
9	Melis	13	13	0
10	Krandegan	12	12	0
11	Sukorame	45	45	0
<b>Jumlah</b>		<b>437</b>	<b>437</b>	<b>0</b>

Sumber: UDP Kecamatan Gandusari



**Tabel 4.11 Jumlah Sekolah Lanjutan Menurut Status Tahun 2021**

No	Status	SMP	SMA	
			Umum	Kejuruan
(1)	(2)	(3)	(4)	(5)
001.	Negeri	2		
002.	Swasta	4	1	3
<b>Jumlah</b>		<b>6</b>	<b>1</b>	<b>3</b>

Sumber: Disdikpora Kabupaten Trenggalek, Kemenag Kab Trenggalek dan Perwakilan Dinas Pendidikan Propinsi

**Tabel 4.12 Jumlah Guru di Sekolah Lanjutan Menurut Status Sekolah, Tahun 2021**

No	Status	SMP	SMA	
			Umum	Kejuruan
(1)	(2)	(3)	(4)	(5)
001.	Negeri	63		
002.	Swasta	76	22	50
<b>Jumlah</b>		<b>139</b>	<b>22</b>	<b>50</b>

Sumber: Disdikpora Kabupaten Trenggalek, Kemenag Kab Trenggalek dan Perwakilan Dinas Pendidikan Propinsi

**Tabel 4.13** Jumlah Ruang Belajar di Sekolah Lanjutan Menurut Status Sekolah, Tahun 2021

No	Status	SMP	SMA	
			Umum	Kejuruan
(1)	(2)	(3)	(4)	(5)
001.	Negeri	34		
002.	Swasta	41	22	11
<b>Jumlah</b>		<b>75</b>	<b>22</b>	<b>11</b>

Sumber: Disdikpora Kabupaten Trenggalek, Kemenag Kab Trenggalek dan Perwakilan Dinas Pendidikan Propinsi

**Tabel 4.14** Jumlah Murid SMP Negeri Menurut Kelas dan Jenis Kelamin, Tahun 2021

No	Kelas	Jumlah Kelas	Jenis Kelamin		
			Laki-laki	Perempuan	Jumlah
(1)	(2)	(3)	(4)	(5)	(6)
001.	Kelas 7	9	147	105	252
002.	Kelas 8	10	146	118	264
003.	Kelas 9	10	162	112	274
<b>Jumlah</b>		<b>29</b>	<b>455</b>	<b>335</b>	<b>790</b>

Sumber: DISDIKPORA Trenggalek & KEMENAG Kab. Trenggalek

**Tabel 4.15 Jumlah Murid SMP Swasta Menurut Kelas dan Jenis Kelamin, Tahun 2021**

No	Kelas	Jumlah Kelas	Jenis Kelamin		
			Laki-laki	Perempuan	Jumlah
(1)	(2)	(3)	(4)	(5)	(6)
001.	Kelas 7	9	113	96	209
002.	Kelas 8	9	107	110	217
003.	Kelas 9	9	136	79	215
<b>Jumlah</b>		<b>27</b>	<b>356</b>	<b>285</b>	<b>641</b>

Sumber: DISDIKPORA Trenggalek & KEMENAG Kab. Trenggalek

**Tabel 4.16 Rata-rata Murid per Sekolah, Ruang Belajar, Guru, dan Rata-rata Guru per Sekolah di SMP, Tahun 2020**

No.	Status	Murid per Sekolah	Murid per Ruang	Murid per Guru	Guru per Sekolah
(1)	(2)	(3)	(4)	(5)	(6)
001.	Negeri	395.00	23.24	12.54	31.50
002.	Swasta	160.25	20.68	12.57	12.75
<b>Jumlah</b>					

Sumber: DISDIKPORA Trenggalek & KEMENAG Kab. Trenggalek

**Tabel 4.17 Jumlah Madrasah Menurut Tingkat Pendidikan dan Status Sekolah Tahun 2021**

No.	Status	Ibtidaiyah	Tsanawiyah	Aliyah
(1)	(2)	(3)	(4)	(5)
001.	Negeri	-	-	-
002.	Swasta	16	1	1
<b>Jumlah</b>		<b>16</b>	<b>1</b>	<b>1</b>

Sumber: PPAI Kecamatan Gandusari dan KEMENAG Kab. Trenggalek

**Tabel 4.18 Hasil UAS/UN SMP Negeri 2021**

Tahun	Murid Kelas IX	Peserta	Lulus	Tidak Lulus	Persentase Lulus %
(1)	(2)	(3)	(4)	(5)	(6)
2020	268	268	268	0	100
2019	308	308	308	0	100
2018	125	125	125	0	100
2017	268	268	268	0	100
2016	291	291	291	0	100

Sumber: DISDIKPORA Trenggalek



**Tabel 4.19 Hasil UAS/UN SMP Swasta 2021**

Tahun	Murid Kelas IX	Peserta	Lulus	Tidak Lulus	Persentase Lulus %
(1)	(2)	(3)	(4)	(5)	(6)
2020	258	258	258	0	100
2019	201	201	201	0	100
2018	224	224	224	0	100
2017	177	177	177	0	100
2016	201	201	201	0	100

Sumber: DISDIKPORA Trenggalek

**Tabel 4.20 Rata-rata Murid per Sekolah per Ruang Belajar Guru per Sekolah, Murid per Guru di Sekolah Menengah Kejuruan Menurut Status Sekolah, Tahun 2021**

No	Status	Murid per Sekolah	Murid per Ruang Belajar	Guru per Sekolah	Murid per Guru
(1)	(2)	(3)	(4)	(5)	(6)
001.	Negeri				
002.	Swasta	69	19	17	4
<b>Jumlah</b>		<b>69</b>	<b>19</b>	<b>17</b>	<b>4</b>

Sumber: Kemenag Kab Trenggalek dan Perwakilan Dinas Pendidikan Propinsi

**Tabel 4.21 Hasil UN SMU dan MA 2021**

<b>Tahun</b>	<b>Murid Kelas XII</b>	<b>Peserta</b>	<b>Lulus</b>	<b>Tidak Lulus</b>	<b>Persentase Lulus %</b>
(1)	(2)	(3)	(4)	(5)	(6)
2020	34	34	34	34	100
2019	34	34	34	34	100
2018	50	50	50	50	100

Sumber: Kemenag Kab Trenggalek dan Perwakilan Dinas Pendidikan Propinsi

**Tabel 4.22 Hasil UN Sekolah Kejuruan**

Tahun	Murid Kelas XII	Peserta	Lulus	Tidak Lulus	Persentase Lulus %
(1)	(2)	(3)	(4)	(5)	(6)
2020	78	78	78	0	100

<https://trenggalekkab.bps.go.id>

Sumber: Kemenag Kab Trenggalek dan Perwakilan Dinas Pendidikan Propinsi

**Tabel 4.23** Banyaknya Murid di Sekolah Menengah Umum Negeri Menurut Kelas dan Jenis Kelamin, Tahun 2021

No	Kelas	Jumlah Kelas	Jenis Kelamin		
			Laki-laki	Perempuan	Jumlah
(1)	(2)	(3)	(4)	(5)	(6)
001.	Kelas 1	4	49	12	61
002.	Kelas 2	4	44	19	63
003.	Kelas 3	3	65	19	84
<b>Jumlah</b>		<b>11</b>	<b>158</b>	<b>50</b>	<b>208</b>

Sumber: Kemenag Kab Trenggalek dan Perwakilan Dinas Pendidikan Propinsi

**Tabel 4.24** Banyaknya Murid di Sekolah Menengah Umum Swasta Menurut Kelas dan Jenis Kelamin, Tahun 2021

No	Kelas	Jumlah Kelas	Jenis Kelamin		
			Laki-laki	Perempuan	Jumlah
(1)	(2)	(3)	(4)	(5)	(6)
001.	Kelas 1	1	10	20	30
002.	Kelas 2	1	8	23	31
003.	Kelas 3	1	15	22	37
<b>Jumlah</b>		<b>3</b>	<b>33</b>	<b>65</b>	<b>98</b>

Sumber: Kemenag Kab Trenggalek dan Perwakilan Dinas Pendidikan Propinsi

**Tabel 4.25 Rata-rata murid per sekolah, Ruang Belajar, Guru per sekolah di Sekolah Menengah Umum menurut Status Sekolah, Tahun 2021**

No	Status	Murid per Sekolah	Murid per Ruang Belajar	Guru per Sekolah	Murid per Guru
(1)	(2)	(3)	(4)	(5)	(6)
001.	Negeri				
002.	Swasta	37	20	4	22
<b>Jumlah</b>		<b>37</b>	<b>20</b>	<b>4</b>	<b>22</b>

Sumber: Kemenag Kab Trenggalek dan Perwakilan Dinas Pendidikan Propinsi

**Tabel 4.26 Pemanfaatan Pelayanan Kesehatan Menurut Status Bayar per Bulan Puskesmas di Kecamatan Gandusari, Tahun**

No.	Bulan	Bayar	Gratis			BPJS	
			JAMKESDA	SKTM	Lainnya	PBI	Non PBI
(1)	(2)	(3)	(4)	(5)	(6)		
1	Januari	1,572	0	51	102	2,017	471
2	Pebruari	1,620	0	48	118	1,772	313
3	Maret	1,537	0	49	160	1,917	344
4	April	1,252	0	30	156	5,910	281
5	Mei	1,283	0	32	100	1,637	201
6	Juni	1,517	0	17	92	1,586	272
7	Juli	1,512	0	31	124	1,635	328
8	Agustus	1,488	0	33	157	1,253	609
9	September	1,379	0	37	97	1,368	661
10	Oktober	1,602	0	38	52	1,406	646
11	Nopember	1,804	0	45	64	1,364	580
12	Desember	1,397	0	22	37	1,320	526
<b>Jumlah</b>		<b>17,963</b>	<b>0</b>	<b>433</b>	<b>1,259</b>	<b>23,185</b>	<b>5,232</b>

Sumber: Puskesmas Gandusari dan Puskesmas Karanganyar



**Tabel 4.27** Jumlah Fasilitas Kesehatan di Kecamatan Gandusari

No	Fasilitas	2017	2018	2019	2020
(1)	(2)	(3)	(4)	(5)	(6)
001.	Rumah Sakit	0	0	0	0
002.	Puskesmas	1	2	2	2
003.	Puskesmas Pembantu	1	3	3	3
040.	BKIA	0	0	0	0
005.	Klinik	0	2	2	2
006.	Laborat	0	0	0	0
007.	Rongsent	0	0	0	0
008.	Apotik	0	3	3	4
009.	Ponkesdes / Polindes	3	9	9	9
010.	Posyandu lansia	6	30	32	34
011.	Posbindu PTM	0	6	8	11
012.	Posyandu balita	27	61	61	61

Sumber: Puskesmas Gandusari dan Kecamatan Karanganyar

**Tabel 4.28** Jumlah Tenaga Kesehatan Puskesmas di Kecamatan Gandusari

No	Tenaga	2017	2018	2019	2020
(1)	(2)	(3)	(4)	(5)	(6)
001.	Dokter Gigi	2	2	2	2
002.	Dokter Umum	7	7	7	6
003.	Dokter Spesialis	-	-	-	-
040.	Penilik Kesehatan	-	-	-	-
005.	Perawat	43	44	44	46
006.	Bidan	21	22	22	22
007.	Tenaga Kesehatan / Admistrasi	24	36	36	36
008.	Dukun Bayi Terlatih	9	9	9	9
009.	Sanitarian	4	4	4	4
010.	Penyuluh Kesehatan	4	4	4	4
011.	Analisis Lab	4	5	5	5
012.	Asisten Apoteker	3	3	3	3

Sumber: Puskesmas Gandusari dan Puskesmas Karanganyar

**Tabel 4.29 Fasilitas Kesehatan Menurut Desa dan Jenisnya Tahun 2020**

No.	Desa	Puskesmas/ Puskesmas Pembantu	Poliklinik / Balai Pengobatan	Polindes/ Ponskesdes	Posyandu
(1)	(2)	(3)	(4)	(5)	(6)
1	Ngrayung	1	1	1	5
2	Jajar	-	-	1	4
3	Wonorejo	-	-	1	5
4	Sukorejo	1	3	1	8
5	Gandusari	-	1	1	6
6	Wonoanti	1	-	1	7
7	Widoro	-	-	1	6
6	Karanganyar	1	1	1	5
9	Melis	-	-	1	4
10	Krandegan	1	1	1	5
11	Sukorame	1	-	1	6
<b>Jumlah</b>		<b>5</b>	<b>7</b>	<b>10</b>	<b>55</b>

Sumber: Profil Desa

**Tabel 4.30** Petugas Kesehatan Yang Tinggal/Menetap Menurut Desa Dan Profesinya Tahun 2021

No.	Desa	Dokter	Bidan	Mantri Kesehatan	Dukun Pijat	Dukun Bayi	Petugas Kesehatan Lainnya
(1)	(2)	(3)	(4)	(5)	(6)	(7)	(8)
1	Ngrayung	-	3	3	2	2	-
2	Jajar	-	1	4	-	-	2
3	Wonorejo	1	1	1	1	1	-
4	Sukorejo	4	5	10	-	2	-
5	Gandusari	1	2	1	-	1	6
6	Wonoanti	1	1	4	-	1	-
7	Widoro	-	1	6	-	1	-
6	Karanganyar	1	1	1	-	2	-
9	Melis	1	1	4	3	1	2
10	Krandegan	-	1	3	-	1	-
11	Sukorame	1	5	2	-	1	-
<b>Jumlah</b>		<b>9</b>	<b>17</b>	<b>37</b>	<b>6</b>	<b>12</b>	<b>10</b>

Sumber: Profil Desa

**Tabel 4.31** Jumlah Pasangan Usia Subur yang menjadi Peserta KB Aktif Menurut Alat Kontrasepsi per Desa Tahun, 2021

No.	Desa	Peserta KB Aktif				
		PUS	MOW	MOP	IUD	IMPLAN
(1)	(2)	(3)	(4)	(5)	(6)	(7)
1	Ngrayung	765	23	0	32	29
2	Jajar	533	12	0	4	7
3	Wonorejo	871	50	0	30	16
4	Sukorejo	1579	113	0	44	79
5	Gandusari	1176	25	0	16	13
6	Wonoanti	798	52	0	37	40
7	Widoro	496	22	0	12	22
6	Karanganyar	487	28	0	20	25
9	Melis	451	15	0	18	9
10	Krandegan	630	23	1	15	24
11	Sukorame	1,043	20	0	22	27
<b>Jumlah</b>		<b>8,829</b>	<b>383</b>	<b>1</b>	<b>250</b>	<b>291</b>

Sumber: PLKB Kecamatan Gandusari

**Tabel 4.32** Realisasi Pencapaian Akseptor KB Baru Menurut Alat Kontrasepsi per Desa Tahun, 2021

No	DESA	IUD	MOP	MOW	IMPLAN	SUNTIK	PIL	KONDOM
(1)	(2)	(3)	(4)	(5)	(6)	(7)	(8)	(9)
1	Ngrayung	6	0	2	6	31	6	9
2	Jajar	2	0	0	3	10	1	11
3	Wonorejo	5	0	1	2	25	6	20
4	Sukorejo	11	0	6	11	48	5	36
5	Gandusari	6	0	0	5	49	7	15
6	Wonoanti	8	0	2	10	35	4	15
7	Widoro	0	0	1	3	16	7	0
6	Karanganyar	2	0	3	7	18	9	1
9	Melis	2	0	4	0	31	13	2
10	Krandegan	5	0	1	2	11	3	0
11	Sukorame	2	0	3	2	81	24	0
<b>Jumlah</b>		<b>49</b>	<b>0</b>	<b>23</b>	<b>51</b>	<b>355</b>	<b>85</b>	<b>109</b>

Sumber: PLKB Kecamatan Gandusari

**Tabel 4.33** Realisasi Pencapaian Akseptor KB Baru Menurut Alat Kontrasepsi per Desa Tahun, 2021

No	DESA	IUD	MOP	MOW	IMPLAN	SUNTIK	PIL	KONDOM
(1)	(2)	(3)	(4)	(5)	(6)	(7)	(8)	(9)
1	Ngrayung	4	0	1	6	31	6	9
2	Jajar	2	0	0	2	10	1	11
3	Wonorejo	3	0	0	2	25	6	20
4	Sukorejo	11	0	5	11	48	5	36
5	Gandusari	5	0	0	4	49	7	15
6	Wonoanti	6	0	2	10	35	4	15
7	Widoro	0	0	0	3	16	7	0
6	Karanganyar	2	0	1	5	18	9	1
9	Melis	2	0	2	0	31	13	2
10	Krandegan	4	0	1	1	11	3	0
11	Sukorame	1	0	2	2	81	24	0
<b>Jumlah</b>		<b>40</b>	<b>0</b>	<b>14</b>	<b>46</b>	<b>355</b>	<b>85</b>	<b>109</b>

Sumber: PLKB Kecamatan Gandusari

**Tabel 4.34** Jumlah Pasangan Usia Subur dan Wanita Usia Subur per Desa di Kecamatan Kampak, 2021

No.	Desa	Pasangan Usia Subur	Wanita Usia Subur
(1)	(2)	(3)	(4)
1	Ngrayung	765	980
2	Jajar	533	749
3	Wonorejo	871	1,343
4	Sukorejo	1,579	2,433
5	Gandusari	1,176	1,811
6	Wonoanti	798	1,146
7	Widoro	496	877
6	Karanganyar	487	775
9	Melis	451	610
10	Krandegan	630	998
11	Sukorame	1043	1372
<b>Jumlah</b>		<b>8,829</b>	<b>13,094</b>

Sumber: PLKB Kecamatan Gandusari



**Tabel 4.35** Jumlah Pondok Pesantren dan Madrasah Diniyah, 2021

No.	Desa	Pondok Pesantren	Madrasah Diniyah
(1)	(2)	(3)	(4)
1	Ngrayung		1
2	Jajar		
3	Wonorejo		1
4	Sukorejo	1	5
5	Gandusari		3
6	Wonoanti		
7	Widoro		1
6	Karanganyar		3
9	Melis	3	3
10	Krandegan		5
11	Sukorame		3
<b>Jumlah</b>		<b>4</b>	<b>25</b>

Sumber: Kantor Urusan Agama Kecamatan

**Tabel 4.36 Jumlah Taman Pendidikan Al Quran, Santri dan Ustad Tahun 2021**

No.	Desa	TPA	Santri	Ustad
(1)	(2)	(3)	(4)	(5)
1	Ngrayung	4		
2	Jajar	10		
3	Wonorejo	10		
4	Sukorejo	29		
5	Gandusari	24		
6	Wonoanti	6		
7	Widoro	2		
6	Karanganyar	5		
9	Melis	11		
10	Krandegan	23		
11	Sukorame	20		
<b>Jumlah</b>		<b>144</b>	<b>0</b>	<b>0</b>

Sumber: Kantor Urusan Agama Kecamatan

**Tabel 4.37 Tanah Wakaf Per Desa (Ha) Tahun 2021**

No.	Desa	Bersertifikat		Ber-AIW	
		Jumlah	Luas (Ha)	Jumlah	Luas (Ha)
(1)	(2)	(3)	(4)	(5)	(6)
1	Ngrayung	11		13	2,962
2	Jajar	5		8	2,009
3	Wonorejo	14		16	3,526
4	Sukorejo	17		49	14,818
5	Gandusari	7		13	3,298
6	Wonoanti	17		20	6,960
7	Widoro	3		13	2,231
6	Karanganyar	17		20	5,894
9	Melis	1		4	697
10	Krandegan	6		12	3,317
11	Sukorame	1		4	877
<b>Jumlah</b>		<b>98</b>	<b>0</b>	<b>168</b>	<b>45,712</b>

Sumber: Kantor Urusan Agama Kecamatan

**Tabel 4.38** Jumlah Tempat Peribadatan Tahun 2021

No.	Desa	Masjid	Mushola	Gereja Protestan	Gereja Katolik	Pura	Klenteng
(1)	(2)	(3)	(4)	(5)	(6)	(7)	(8)
1	Ngrayung	25	15	-	-	-	-
2	Jajar	6	13				
3	Wonorejo	12	13				
4	Sukorejo	26	49	-	-	-	-
5	Gandusari	19	36	-	-	-	-
6	Wonoanti	11	16				
7	Widoro	15	13				
6	Karanganyar	7	18	1	1	-	-
9	Melis	9	19	-	-	-	-
10	Krandegan	5	23	-	-	-	-
11	Sukorame	12	28	-	-	-	-
<b>Jumlah</b>		<b>135</b>	<b>215</b>	<b>1</b>	<b>1</b>	<b>0</b>	<b>0</b>

Sumber: Kantor Urusan Agama Kecamatan

**Tabel 4.39** Pemeluk Agama Menurut Desa dan Agama Tahun 2021

No.	Desa	Islam	Protestan	Katolik	Hindu	Budha	Jumlah
(1)	(2)	(3)	(4)	(5)	(6)	(7)	(8)
1	Ngrayung	4350	4	0	0	0	4,354
2	Jajar	2960	0	0	0	0	2,960
3	Wonorejo	5547	40	0	0	0	5,587
4	Sukorejo	9947	36	0	0	0	9,983
5	Gandusari	7246	0	0	0	0	7,246
6	Wonoanti	4807	15	0	0	0	4,822
7	Widoro	3150	25	0	0	0	3,175
6	Karanganyar	3071	56	40	0	0	3,167
9	Melis	2795	0	0	0	0	2,795
10	Krandegan	4084	1	0	0	0	4,085
11	Sukorame	6170	3	0	0	0	6,173
<b>Jumlah</b>		<b>47,957</b>	<b>177</b>	<b>40</b>	<b>0</b>	<b>0</b>	<b>48,174</b>

Sumber: Kantor Urusan Agama Kecamatan

**Tabel 4.40**      **Organisasi Kesenian Menurut Desa dan Jenisnya Tahun 2021**

No.	Desa	Jaranan	Reog	Orkes	Berjanjen
(1)	(2)	(3)	(4)	(5)	(6)
1	Ngrayung	2	-	2	-
2	Jajar	-	-	-	-
3	Wonorejo	1	-	-	-
4	Sukorejo	-	-	2	-
5	Gandusari	1	-	2	-
6	Wonoanti	-	-	-	-
7	Widoro	1	-	-	-
6	Karanganyar	1	-	-	-
9	Melis	-	-	-	-
10	Krandegan	-	-	-	-
11	Sukorame	-	-	-	-
<b>Jumlah</b>		<b>6</b>	<b>0</b>	<b>6</b>	<b>0</b>

Sumber:      Profil Desa

**Tabel 4.41** Perkumpulan Olah Raga Menurut Desa dan Jenisnya Tahun 2021

No.	Desa	Sepak Bola	Bola Voli	Silat / Karate	Bulu Tangkis
(1)	(2)	(3)	(4)	(5)	(6)
1	Ngrayung	1	1	-	-
2	Jajar	-	1	-	-
3	Wonorejo	1	1	-	-
4	Sukorejo	1	1	-	-
5	Gandusari	1	-	-	-
6	Wonoanti	1	3	-	1
7	Widoro	-	-	-	-
6	Karanganyar	-	1	-	2
9	Melis	-	1	-	-
10	Krandegan	1	-	-	-
11	Sukorame	1	3	-	-
<b>Jumlah</b>		<b>6</b>	<b>9</b>	<b>0</b>	<b>3</b>

Sumber: Profil Desa

**Tabel 4.42** Jumlah Penyandang Cacat Menurut Jenisnya Tahun 2021

No.	Jenis Cacat	Jumlah / Orang
(1)	(2)	(3)
1.	Tuna Netra	24
2.	Tuna Rungu	37
3.	Tuna Wicara	30
4.	Cacat Tubuh	63
5.	Cacat Mental	81
6.	Cacat Ganda	12
<b>Jumlah</b>		<b>247</b>

Sumber: Kantor Kecamatan



**Tabel 4.43 Gangguan Kriminalitas Menurut Jenisnya Tahun 2021**

No.	Jenis Kriminalitas	Dilaporkan	Diselesaikan
(1)	(2)	(3)	(4)
1.	Pencurian Kayu Hutan	0	0
2.	Pembunuhan	0	0
3.	Pencurian Dengan Pemberatan	1	0
4.	Penganiayaan	0	0
5.	Penipuan dan atau Penggelapan	2	1
6.	Pembakaran	0	0
7.	Perampasan	0	0
8.	Curanmor	1	1
9.	Miras	0	0
10.	Lain-lain (pencurian biasa)	0	0
11.	Judi	0	0
12.	Narkoba	0	0
13.	Bersama-sama melakukan kekerasan terhadap orang/barang	1	1
14.	Kekerasan terhadap anak	1	1
<b>Jumlah</b>		<b>6</b>	<b>4</b>

Sumber: Polsek Gandusari

**Tabel 4.44 Gangguan Kecelakaan Lalu Lintas Tahun 2021**

No.	Jenis Cacat	2018	2019	2020
(1)	(2)	(3)	(4)	(4)
1	Meninggal Dunia	1	1	3
2	Luka Berat	5	5	2
3	Luka Ringan	10	10	44
4.	Kerugian Materi ( 000 Rp.)	10,000	10,000	7,800
<b>Jumlah</b>		<b>9</b>	<b>9</b>	<b>44</b>

Sumber: Polres Trenggalek Unit Laka Lantas

**Tabel 4.45** Kejadian Bencana Alam Tahun 2021

No.	Desa	Jenis Bencana	Taksiran Kerugian	Jumlah Korban	Keterangan
(1)	(2)	(3)	(4)	(5)	(6)
1	Ngrayung				tdk ada
2	Jajar				tdk ada
3	Wonorejo				tdk ada
4	Sukorejo				tdk ada
5	Gandusari				tdk ada
6	Wonoanti				tdk ada
7	Widoro	Banjir		0	
6	Karanganyar	Angin Puyuh		0	
9	Melis				tdk ada
10	Krandegan	Angin Puyuh		0	
11	Sukorame				tdk ada
<b>Jumlah</b>					

Sumber: Kantor Kecamatan

**Tabel 4.46**      **Usia Nikah Berdasarkan Umur Istri Tahun 2021**

No.	Desa	Umur (Tahun)				Jumlah
		< 20	20 - 25	26 - 30	>30	
(1)	(2)	(3)	(4)	(5)	(6)	(7)
1	Ngrayung					41
2	Jajar					25
3	Wonorejo					22
4	Sukorejo					32
5	Gandusari					64
6	Wonoanti					25
7	Widoro					20
6	Karanganyar					15
9	Melis					16
10	Krandegan					23
11	Sukorame					34
<b>Jumlah</b>						<b>317</b>

Sumber: Kantor Urusan Agama Kecamatan

**Tabel 4.47 Jumlah Pendidikan Pra Sekolah Berdasarkan Status Tahun 2021**

No.	Bentuk Pendidikan	Status Pendidikan	
		Negeri	Swasta
(1)	(2)	(3)	(4)
1	Taman Kanak - Kanak	0	30
2	Kelompok Bermain	0	8
3	Taman Penitipan Anak	0	0
4	Satuan Paud Sejenis	0	5
5	Raudatul Athfal	0	15
<b>Jumlah</b>		<b>0</b>	<b>58</b>

Sumber: UDP Kecamatan Gandusari dan PPAI Kecamatan Gandusari

**Tabel 4.48** Jumlah Sekolah, Ruang Belajar, Rombel dan Guru RA / BA Tahun 2021

No	Desa	Sekolah	Ruang Belajar	Rombel	Guru
(1)	(2)	(3)	(4)	(5)	(6)
1	Ngrayung	1	2	2	4
2	Jajar	1	3	3	5
3	Wonorejo	1	2	2	4
4	Sukorejo	4	10	10	17
5	Gandusari	2	10	10	17
6	Wonoanti	1	2	2	4
7	Widoro	0			
6	Karanganyar	1	1	2	3
9	Melis	1	1	2	2
10	Krandegan	2	5	5	9
11	Sukorame	1	3	3	6
<b>Jumlah</b>		<b>15</b>	<b>39</b>	<b>41</b>	<b>71</b>

Sumber: PPAI Kecamatan Gandusari

**Tabel 4.49** Banyaknya Murid Kelompok Bermain per jenis kelamin Tahun 2021

No	Desa	Siswa		Jumlah
		Laki-Laki	Perempuan	
(1)	(2)	(3)	(4)	(5)
1	Ngrayung	20	27	47
2	Jajar	17	18	35
3	Wonorejo	23	25	48
4	Sukorejo	124	106	230
5	Gandusari	54	64	118
6	Wonoanti	41	36	77
7	Widoro	16	20	36
6	Karanganyar	46	39	85
9	Melis	6	4	10
10	Krandegan	9	8	17
11	Sukorame	61	55	116
<b>Jumlah</b>		<b>417</b>	<b>402</b>	<b>819</b>

Sumber: UDP Kecamatan Gandusari

**Tabel 4.50 Jumlah Pendidikan Non formal Berdasarkan Status**

No	Bentuk Pendidikan	Status Pendidikan	
		Negeri	Swasta
(1)	(2)	(3)	(4)
1	Kursus	0	0
2	Taman Bacaan Masyarakat	0	0
3	Pusat Kegiatan Belajar Masyarakat	0	2
<b>Jumlah</b>		<b>0</b>	<b>2</b>

Sumber: UDP Kecamatan Gandusari



**Tabel 4.51 Pelanggaran Penegakan Perda 2021**

No	Uraian	Jumlah	Tindak Lanjut			Ket.
			Pembinaan	Tipiring	Upaya lain	
(1)	(2)	(3)	(4)	(5)	(6)	(7)
1	Pelanggaran Lainnya	0				
<b>Jumlah</b>		<b>0</b>				

Sumber: Kecamatan Gandusari

**Tabel 4.52 Pelanggaran Penegakan Perda 2021**

No	Uraian	Jumlah	Tindak Lanjut		Ket.
			Sudah	Belum	
(1)	(2)	(3)	(4)	(5)	(6)
1	Pelanggaran Lalin	0			
2	Penganiayaan	0			
3	Pencurian	0			

Sumber: Kecamatan Gandusari

**Tabel 4.53 Pemanfaatan Pelayanan Kesehatan Menurut Jenis Pelayanan dan Jumlah Hari Rawat per Bulan, Tahun 2020 Puskesmas Gandusari**

No	Bulanan	Jenis Pelayanan			
		Pengobatan	Gigi	Pencegahan KIA	Rawat Inap
(1)	(2)	(4)	(5)	(6)	
1.	Januari				63
2.	Pebruari				160
3.	Maret				148
4.	April				101
5.	Mei				97
6.	Juni				78
7.	Juli				66
8.	Agustus				88
9.	September				0
10.	Oktober				136
11.	Nopember				0
12.	Desember				0
<b>Jumlah</b>		<b>0</b>	<b>0</b>	<b>0</b>	<b>937</b>

Sumber: Puskesmas Gandusari

**Tabel 4.53** Pemanfaatan Pelayanan Kesehatan Menurut Jenis Pelayanan dan Jumlah Hari Rawat per Bulan, Tahun 2020 Puskesmas Karanganyar

No	Bulan	Jenis Pelayanan			
		Pengobatan	Gigi	Pencegahan KIA	Rawat Inap
(1)	(2)	(4)	(5)	(6)	
1.	Januari	1,183	89	114	446
2.	Pebruari	1,197	74	116	443
3.	Maret	1,129	79	100	365
4.	April	729	28	80	234
5.	Mei	557	10	83	119
6.	Juni	964	58	81	136
7.	Juli	821	50	73	129
8.	Agustus	751	40	77	75
9.	September	693	49	111	80
10.	Oktober	895	52	106	136
11.	Nopember	1,174	56	84	125
12.	Desember	635	36	106	89
<b>Jumlah</b>		<b>10,728</b>	<b>621</b>	<b>1,131</b>	<b>2,377</b>

Sumber: Puskesmas Karanganyar

**Tabel 4.54** Banyaknya Kunjungan Ibu Hamil, Bayi dan Anak di Wilayah Puskesmas Gandusari Tahun 2017- 2020

No	Uraian	20171	2018	2019	2020
(1)	(2)	(3)	(4)	(5)	(6)
1.	Ibu Hamil	439	412	511	438
2.	Bayi	385	373	365	398
3.	Anak	1595	2002	1958	1778
<b>Jumlah</b>		<b>2,419</b>	<b>2,787</b>	<b>2,834</b>	<b>2,614</b>

Sumber: Puskesmas Gandusari Kec. Gandusari

**Tabel 4.54** Banyaknya Kunjungan Ibu Hamil, Bayi dan Anak di Wilayah Puskesmas Karanganyar Tahun 2017- 2020

No	Uraian	20171	2018	2019	2020
(1)	(2)	(3)	(4)	(5)	(6)
1.	Ibu Hamil	668	720	648	708
2.	Bayi	72	68	98	87
3.	Anak	285	305	298	332
<b>Jumlah</b>		<b>1,025</b>	<b>1,093</b>	<b>1,044</b>	<b>1,127</b>

Sumber: Puskesmas Karanganyar Kec. Gandusari

**Tabel 4.55** Jumlah Keluarga Sejahtera Tahun 2020

No	Desa	Pra Sejahtera	Sejahtera			
			I	II	III	III Plus
(1)	(2)	(3)	(4)	(5)	(6)	
1	Ngrayung	418	356	404	228	8
2	Jajar	265	298	251	178	6
3	Wonorejo	356	434	569	357	9
4	Sukorejo	587	579	936	691	20
5	Gandusari	652	615	504	370	11
6	Wonoanti	334	438	469	241	11
7	Widoro	216	258	269	223	8
6	Karanganyar	284	233	223	172	6
9	Melis	286	232	155	199	7
10	Krandegan	345	296	211	269	7
11	Sukorame	546	262	519	445	8
<b>Jumlah</b>		<b>4,289</b>	<b>4,001</b>	<b>4,510</b>	<b>3,373</b>	<b>101</b>

Sumber: PLKB Kec. Gandusari





05

**PERTANIAN, KEHUTANAN, PETERNAKAN,  
DAN PERIKANAN**

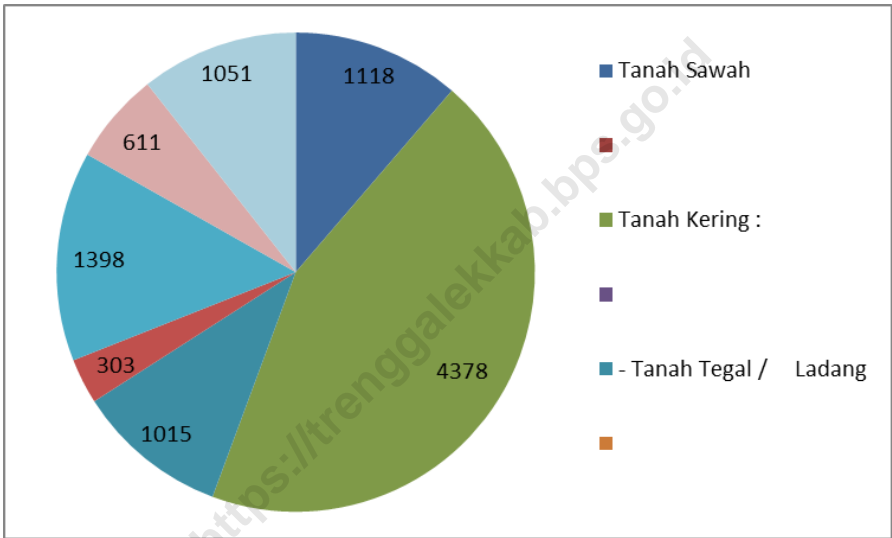


<https://trenggalekkab.bps.go.id>



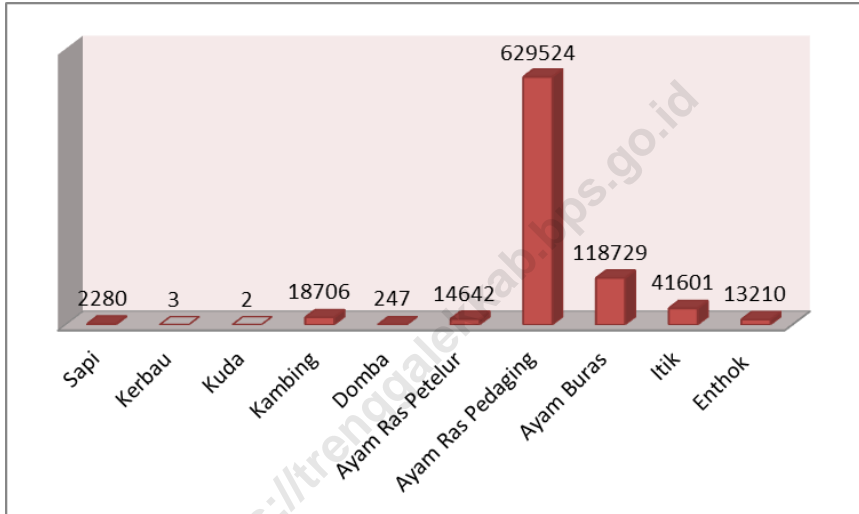
**Gambar** 5.1  
**Figures**

**Luas Tanah Menurut Penggunaan (Ha) Tahun, 2020**



**Gambar** 5.2  
**Figures**

**Populasi Ternak Kecamatan Gandusari, 2020**



**Tabel 5.1 Luas Tanah Menurut Penggunaan (Ha) Tahun 2020**

No.	Jenis Tanah	2017	2018	2019	2020
(1)	(2)	(3)	(4)	(5)	(6)
1	Tanah Sawah	1,118	1,118	1,118	1,233
2	Tanah Kering	4,378	4,378	4,378	3,967
	- Tanah Tegal/ Ladang	1,015	1,015	1,015	909
	- Tanah Perkerbunan rakyat	303	303	303	397
	- Tanah Bangunan dan Sekitarnya	1,398	1,398	1,398	1610
	- Tanah lain-lain	611	611	611	;-
	- Tanah Hutan Negara	1,051	1,051	1,051	1051
	<b>Jumlah</b>	<b>5,496</b>	<b>5,496</b>	<b>5,496</b>	<b>5,200</b>

Sumber: Mantri Tani Kec. Gandusari

**Tabel 5.2 Luas Sawah Menurut Jenis Pengairan (Ha) Tahun 2020**

No.	Desa	Teknis	1/2 Teknis	Sederhana	Non PU
(1)	(2)	(3)	(4)	(5)	(6)
1	Ngrayung	25,000	-	-	-
2	Jajar	27,000	-	-	-
3	Wonorejo	-	-	-	-
4	Sukorejo	-	-	-	-
5	Gandusari	31000	-	-	-
6	Wonoanti	24,000	-	-	-
7	Widoro	62,000	-	-	-
6	Karanganyar	85,300	-	-	-
9	Melis	83,000	-	-	-
10	Krandegan	120,900	-	-	-
11	Sukorame	199000	-	-	-
<b>Jumlah</b>		<b>657,200</b>	<b>0</b>	<b>0</b>	<b>0</b>

Lanjutan Tabel/*Continued Table* 5.2.1

No.	Desa	Tadah Hujan	Jumlah
(1)	(2)	(7)	(8)
1	Ngrayung	85,070	110,070
2	Jajar	7,170	34,170
3	Wonorejo	55,820	55,820
4	Sukorejo	119,000	119,000
5	Gandusari	137,520	168,520
6	Wonoanti	98,300	122,300
7	Widoro	11,000	73,000
6	Karanganyar	-	85,300
9	Melis	30,800	113,800
10	Krandegan	-	120,900
11	Sukorame	5,640	204,640
	<b>Jumlah</b>	<b>550,320</b>	<b>1,207,520</b>

Sumber: Mantri Tani Kec. Gandusari

**Tabel 5.3** Luas Tanah Kering Menurut Penggunaannya (Ha) Tahun 2020

No.	Desa	Pekarangan	Rumah Bangunan	Tegal	Hutan Rakyat
(1)	(2)	(3)	(4)	(5)	(6)
1	Ngrayung	51		208	39
2	Jajar	35		178	17
3	Wonorejo	57		371	33
4	Sukorejo	93		305	51
5	Gandusari	63.36		36	38
6	Wonoanti	112		167	47
7	Widoro		40	67	13
6	Karanganyar	65		50	11
9	Melis	141		27	9
10	Krandegan	54.33		21.75	7
11	Sukorame	86		94	38
<b>Jumlah</b>		<b>799</b>	<b>0</b>	<b>1,525</b>	<b>303</b>



Lanjutan Tabel/*Continued Table* 5.3.1

No.	Desa	Hutan Negara	Perkebunan	Lainnya	Jumlah
(1)	(2)	(7)	(8)	(9)	(10)
1	Ngrayung	164	109		570
2	Jajar	212	56		499
3	Wonorejo	52	45		558
4	Sukorejo	107	85		641
5	Gandusari	136	127		400
6	Wonoanti	97	142		565
7	Widoro	102	72		294
6	Karanganyar	59	85		270
9	Melis	56	83		316
10	Krandegan	29	111		223
11	Sukorame	37	199		454
	<b>Jumlah</b>	<b>1,051</b>	<b>1,114</b>	<b>0</b>	<b>4,791</b>

Sumber: Mantri Tani Kec. Gandusari

**Tabel 5.4 Luas Panen Tanaman Bahan Makanan (Ha) Tahun 2020**

No.	Jenis Tanaman	2019	2020
(1)	(2)	(3)	(4)
1.	Padi Sawah	1,960.0	2,282.2
2.	Padi Ladang	114.0	126.0
3.	Jagung	1,337.0	977.7
4.	Ubi Kayu	265.0	287.0
5.	Ubi Jalar	0.0	0.0
6.	Kacang Tanah	6.0	277.1
7.	Kedelai	476.0	198.1
8.	Kacang Hijau	0.0	0.0
<b>Jumlah</b>		<b>4,158.0</b>	<b>4,148.0</b>

Sumber: Mantri Tani Kec. Gandusari (daftar SP Padi-Palawija)

**Tabel 5.5**                    **Produksi Tanaman Bahan Makanan Per Ha (Kwintal) Tahun 2020**

No.	Jenis Tanaman	Bentuk Produksi	Jumlah (Kwintal)		
			2018	2019	2020
(1)	(2)	(3)	(4)	(5)	(6)
1.	Padi Sawah	GKP			65.73
2.	Padi Ladang	GKP			40.46
3.	Jagung	Ontg Bsh Tnp Kulit			68.58
4.	Ubi Kayu	Ubi Basah Berkulit			177.36
5.	Ubi Jalar	Ubi Basah Berkulit			0
6.	Kacang Tanah	Glondong Basah			20.78
7.	Kedelai	Polong Basah			17.40
8.	Kacang Hijau	Polong Basah			0
<b>Jumlah</b>					

Sumber: Mantri Tani Kec. Gandusari (daftar SP Padi-Palawija)

**Tabel 5.6      Produksi Sayuran (Kwintal) 2020**

No.	Jenis Sayuran	Jumlah (Kwintal)	
		2017	2018
(1)	(2)	(3)	(4)
01.	Bawang Daun	0	0
02.	Bawang Merah	226	200
03.	Bayam	0	0
04.	Buncis	0	0
05.	Cabai Besar	222	0
06.	Cabai Rawit	229	442
07.	Kacang Panjang	157	0
08.	Kangkung	0	103
09.	Labu Siam	0	0
10.	Ketimun	0	0
11.	Sawi	270	0
12.	Terong	0	0
13.	Tomat	74	0
<b>Jumlah</b>			

Sumber: Mantri Tani Kec Gandusari

Lanjutan Tabel/Continued Table 5.6.1

No.	Jenis Sayuran	Jumlah (Kwintal)	
		2019	2020
(1)	(2)	(3)	(4)
01.	Bawang Daun	0	0
02.	Bawang Merah	0	503
03.	Bayam	54	10
04.	Buncis	0	0
05.	Cabai Besar	0	201
06.	Cabai Rawit	243	946
07.	Kacang Panjang	30	68
08.	Kangkung	102	384
09.	Labu Siam	0	0
10.	Ketimun	0	0
11.	Sawi	0	0
12.	Terong	0	48
13	Tomat	0	0
<b>Jumlah</b>			

Sumber: Mantri Tani Kec Gandusari

**Tabel 5.7      Produksi Buah-buahan (Kwintal) 2020**

No.	Jenis Buah-buahan	Jumlah (Kwintal)	
		2017	2018
(1)	(2)	(3)	(4)
1.	Alpukat	57	85
2.	Belimbing	16	46
3.	Durian	0	75
4.	Duku	0	0
5.	Jambu Biji	0	9
6.	Mangga	1,554	1240
7.	Melon	2,606	265
8.	Nangka	1,053	1124
9.	Pepaya	246	185
10.	Pisang	4,590	20650
11.	Rambutan	0	253
12.	Sawo	76	25
13.	Salak	162	104
14.	Sukun	0	0
15.	Sirsak	45	22
16.	Semangka	0	0
17.	Jambu Air	0	2
18.	Manggis	0	95
<b>Jumlah</b>		<b>10,405</b>	<b>24,180</b>

Sumber: Mantri Tani Kec Gandusari

Lanjutan Tabel/*Continued Table 5.7.1*

No.	Jenis Buah-buahan	Jumlah (Kwintal)	
		2019	2020
(1)	(2)	(3)	(4)
1.	Alpukat	85	287
2.	Belimbing	46	108
3.	Durian	75	152
4.	Duku	0	9
5.	Jambu Biji	9	56
6.	Mangga	1240	8700
7.	Melon	265	1065
8.	Nangka	1124	2625
9.	Pepaya	185	195
10.	Pisang	20650	5189
11.	Rambutan	253	-
12.	Sawo	25	26
13.	Salak	104	12
14.	Sukun	0	4
15.	Sirsak	22	30
16.	Semangka	0	-
17.	Jambu Air	2	2
18.	Manggis	95	74
	<b>Jumlah</b>	<b>24,180</b>	<b>18,534</b>

Sumber: Mantri Tani Kec Gandusari

**Tabel 5.8      Produksi Tanaman Biofarmaka Per Triwulanan 2020**

No.	Jenis Buah-buahan	Jumlah (Kg)			
		2017	2018	2019	2020
01.	Temu Kunci	1.250	1.500	2.000	2.100
02.	Temu ireng	1.400	3.200	1.500	1.500
03.	Temu lawak	2.500	3.800	2.800	2.500
04.	Lempuyang	3.800	3.550	3.100	3.000
05.	Kunyit	18.000	15.800	24.000	0
06.	Sambiloto	-	0	0	0
07.	Keji Beling	-	0	0	0
08.	Kencur	1.300	1.200	1.125	1.200
09.	Mahkota Dewa	-	0	0	0
10.	Lengkuas	5.500	12.000	7.150	0
11.	Mengkudu	-	0	0	0
12.	Jahe	15.000	15.500	15.100	15.100
<b>Jumlah</b>		<b>48.750</b>	<b>56.550</b>	<b>56.775</b>	<b>25.400</b>

Sumber: Mantri Tani Kec Gandusari



**Tabel 5.9** Populasi Ternak per Desa 2020

No.	Desa	Ternak Besar		
		Sapi	Kerbau	Kuda
(1)	(2)	(3)	(4)	(5)
1	Ngrayung	...	...	...
2	Jajar	...	...	...
3	Wonorejo	...	...	...
4	Sukorejo	...	...	...
5	Gandusari	...	...	...
6	Wonoanti	...	...	...
7	Widoro	...	...	...
6	Karanganyar	...	...	...
9	Melis	...	...	...
10	Krandegan	...	...	...
11	Sukorame	...	...	...
<b>Jumlah</b>		<b>2,280</b>	<b>3</b>	<b>2</b>

Sumber: Mantri Ternak Kec Gandusari

Lanjutan Tabel/*Continued Table* 5.9.1

No.	Desa	Ternak Kecil	
		Kambing	Domba
(1)	(2)		
1	Ngrayung	...	...
2	Jajar	...	...
3	Wonorejo	...	...
4	Sukorejo	...	...
5	Gandusari	...	...
6	Wonoanti	...	...
7	Widoro	...	...
6	Karanganyar	...	...
9	Melis	...	...
10	Krandegan	...	...
11	Sukorame	...	...
<b>Jumlah</b>		<b>16,706</b>	<b>247</b>

Sumber: Mantri Tani Kec Gandusari

**Tabel 5.10 Populasi Unggas dan Aneka Ternak per Desa 2020**

No.	Desa	Ayam Ras			Ayam Buras	Itik	Enthok
		Petelur	Pedaging				
(1)	(2)						
1	Ngrayung	...	...	...	...	...	...
2	Jajar	...	...	...	...	...	...
3	Wonorejo	...	...	...	...	...	...
4	Sukorejo	...	...	...	...	...	...
5	Gandusari	...	...	...	...	...	...
6	Wonoanti	...	...	...	...	...	...
7	Widoro	...	...	...	...	...	...
6	Karanganyar	...	...	...	...	...	...
9	Melis	...	...	...	...	...	...
10	Krandegan	...	...	...	...	...	...
11	Sukorame	...	...	...	...	...	...
<b>Jumlah</b>		<b>14,642</b>	<b>629,524</b>	<b>118,729</b>	<b>41,601</b>	<b>13,210</b>	

Sumber: Petugas Teknis Peternakan Kecamatan Gandusari

**Tabel 5.11 Sarana Produksi dan Pengairan**

No.	Sarana	Jumlah				
		2016	2017	2018	2019	2020
(1)	(2)	(3)	(4)	(5)	(6)	(7)
1	Kios KUD	1	1	1	1	5
2	Kios Non KUD	25	25	25	25	0
3	Dam	1	1	1	1	0
4	Cek Dam	15	15	15	15	0
5	Pompa Air	126	126	126	126	8
6	Diesel Air	250	250	250	250	0
7	Embung					

Sumber: Mantri Tani Kec Gandusari

**Tabel 5.12** Perkumpulan Petani Tahun 2020

No.	Desa	HIPPA Desa		Kontak Tani	SLPHT	Kelompok Tani
		IPPAIR	INSUS (Ha)			
(1)	(2)					
1	Ngrayung					
2	Jajar					
3	Wonorejo					
4	Sukorejo					
5	Gandusari					
6	Wonoanti					
7	Widoro					
6	Karanganyar					
9	Melis					
10	Krandegan					
11	Sukorame					
<b>Jumlah</b>		<b>11</b>			-	<b>44</b>

Sumber: Mantri Tnni Kec. Gandusari

**Tabel 5.13** Alat-alat Pertanian Yang Masih Dapat Digunakan

No.	Jenis Alat	Luas (Ha)		
		2016	2017	2018
(1)	(2)	(3)	(4)	(5)
1.	Pengolah Tanah	31	31	31
	- Traktor Roda 2	31	59	31
	- Traktor Roda 4	-	1	-
2.	Pemberantas Jasad	561	561	561
	- Hand Spryer	575	575	575
	- Emposan	-	-	-
3.	Pengolah Padi	421	421	421
	- Perontok Padi	412	412	412
	- Pengering Padi			
	- Penggiling Padi	9	9	9

Sumber : Mantri Tani Kec Gandusari.

Lanjutan Tabel/*Continued Table* 5.13

No.	Jenis Alat	Luas (Ha)	
		2019	2020
(1)	(2)	(3)	(4)
1.	Pengolah Tanah	31	99
	- Traktor Roda 2	59	95
	- Traktor Roda 4	1	4
2.	Pemberantas Jasad	561	8342
	- Hand Spryer	575	8342
	- Emposan	-	-
3.	Pengolah Padi	421	16568
	- Perontok Padi	412	16537
	- Pengereng Padi		1
	- Penggiling Padi	9	30

Sumber : Mantri Tani Kec Gandusari.

**Tabel 5.14** Luas Areal Perkebunan Menurut Jenis Tanaman (Ha)

No.	Jenis Tanaman	Luas (Ha)		
		2016	2017	2018
(1)	(2)	(3)	(4)	(5)
01.	Cengkeh	124	124	124
02.	Kelapa	570	570	570
03.	Kopi	175	175	175
04.	Kapuk Randu	35	35	35
05.	Vanili	-	-	-
06.	Jambu Mente	-	-	-
07.	Kakao	-	-	-
08.	Kenanga	-	-	-
09.	Panda anyam	-	-	-
10.	Tebu	6	7	7
11.	Tembakau	-	-	-
12.	Nilam	-	-	-
Jumlah		910	911	911

Sumber : Mantri Tani Kec Gandusari.



Lanjutan Tabel/*Continued Table 5.14*

No.	Jenis Tanaman	Luas (Ha)	
		2019	2020
(1)	(2)	(3)	(4)
01.	Cengkeh	124	30.9
02.	Kelapa	570	132.29
03.	Kopi	175	8.2
04.	Kapuk Randu	35	-
05.	Vanili	-	-
06.	Jambu Menté	-	-
07.	Kakao	-	-
08.	Kenanga	-	-
09.	Panda anyam	-	-
10.	Tebu	7	28
11.	Tembakau	-	-
12.	Nilam	-	-
Jumlah		911	199

Sumber : Mantri Tani Kec Gandusari.

**Tabel 5.15** Luas Hutan Menurut Fungsi Hutan Dan Reboisasi (Ha)

No.	Uraian	Luas (Ha)			
		2017	2018	2019	2020
(1)	(2)	(3)	(4)	(5)	
01.	Luas Hutan	1,375.50	1,375.50	1,375.50	1,375.50
	- Lindung	3.10	3.10	3.10	3.10
	- Produksi	1,372.40	1,372.40	1,372.40	1,372.40
	- Wisata	0.00	0.00	0.00	0.00
	- Lainnya	0.00	0.00	0.00	0.00
02.	Reboisasi	85.10	85.10	85.10	85.10
	Jumlah	1,460.60	1,460.60	1,460.60	1,460.60

Sumber : Perhutani Kecamatan Gandusari

**Tabel 5.16** Luas Panen, Produktivitas Dan Produksi Per Sub Round Tanaman Padi Kecamatan Tahun 2020

No.	Sub Round	Luas Panen (Ha)	Produktivitas (Ku/Ha)	Produksi (Ton)
(1)	(2)	(3)	(4)	(5)
01.	Januari s/d April	846.07	70.32	5,950
02.	Mei s/d Agustus	1,071.32	63.43	6,795
03.	September s/d Desember	490.78	56.33	2,765
	Januari s/d Desember	2,408.16	64.41	15,509.82

Sumber : Mantri Tani Kec Gandusari

**Tabel 5.17** Luas Panen, Produktivitas Dan Produksi Per Sub Round Tanaman Padi Sawah Kecamatan Tahun 2020

No.	Sub Round	Luas Panen (Ha)	Produktivitas (Ku/Ha)	Produksi (Ton)
(1)	(2)	(3)	(4)	(5)
01.	Januari s/d April	720,07	75,55	5.440
02.	Mei s/d Agustus	1.071,32	63,43	6.795
03.	September s/d Desember	490,78	56,33	2.765
	Januari s/d Desember	2.282,16	65,73	15.000,02

Sumber : Mantri Tani Kec Gandusari

**Tabel 5.18** Luas Panen, Produktivitas Dan Produksi Per Sub Round Tanaman Padi Ladang Kecamatan Tahun 2020

No.	Sub Round	Luas Panen (Ha)	Produktivitas (Ku/Ha)	Produksi (Ton)
(1)	(2)	(3)	(4)	(5)
01.	Januari s/d April	126,00	40,46	509,80
02.	Mei s/d Agustus	0,00	0,00	0,00
03.	September s/d Desember	0,00	0,00	0,00
	Januari s/d Desember	126,00	40,46	509,80

Sumber : Mantri Tani Kec Gandusari

**Tabel 5.19** Luas Panen, Produktivitas Dan Produksi Per Sub Round Tanaman Palawija (Jagung) Kecamatan Tahun 2020

No.	Sub Round	Luas Panen (Ha)	Produktivitas (Ku/Ha)	Produksi (Ton)
(1)	(2)	(3)	(4)	(5)
01.	Januari s/d April	565,00	64,70	3.655,55
02.	Mei s/d Agustus	42,93	57,18	245,48
03.	September s/d Desember	369,79	75,84	2.804,49
	Januari s/d Desember	977,72	68,58	6.705,52

Sumber : Mantri Tani Kec Gandusari

**Tabel 5.20** Luas Panen, Produktivitas Dan Produksi Per Sub Round Tanaman Palawija (Ubi Kayu) Kecamatan Tahun 2020

No.	Sub Round	Luas Panen (Ha)	Produktivitas (Ku/Ha)	Produksi (Ton)
(1)	(2)	(3)	(4)	(5)
01.	Januari s/d April	0,00	0,00	0,00
02.	Mei s/d Agustus	207,00	157,60	3.262,32
03.	September s/d Desember	80,00	228,48	1.827,84
	Januari s/d Desember	287,00	177,36	5.090,16

Sumber : Mantri Tani Kec Gandusari

**Tabel 5.21** Luas Panen, Produktivitas Dan Produksi Per Sub Round Tanaman Palawija (Kedelai) Kecamatan Tahun 2020

No.	Sub Round	Luas Panen (Ha)	Produktivitas (Ku/Ha)	Produksi (Ton)
(1)	(2)	(3)	(4)	(5)
01.	Januari s/d April	0,00	0,00	0,00
02.	Mei s/d Agustus	0,00	0,00	0,00
03.	September s/d Desember	198,07	17,40	344,64
	Januari s/d Desember	198,07	17,40	344,64

Sumber : Mantri Tani Kec Gandusari.



**Tabel 5.22** Luas Panen, Produktivitas Dan Produksi Per Sub Round Tanaman Palawija (Kacang Tanah) Kecamatan Tahun 2020

No.	Sub Round	Luas Panen (Ha)	Produktivitas (Ku/Ha)	Produksi (Ton)
(1)	(2)	(3)	(4)	(5)
01.	Januari s/d April	0,00	0,00	0,00
02.	Mei s/d Agustus	0,00	0,00	0,00
03.	September s/d Desember	277,10	20,78	575,81
	Januari s/d Desember	277,10	20,78	575,81

Sumber : Mantri Tani Kec Gandusari.

**Tabel 5.23** Luas Panen, Produktivitas Dan Produksi Per Sub Round Tanaman Palawija (Kacang Hijau) Kecamatan Tahun 2020

No.	Sub Round	Luas Panen (Ha)	Produktivitas (Ku/Ha)	Produksi (Ton)
(1)	(2)	(3)	(4)	(5)
01.	Januari s/d April	0,00	0,00	0,00
02.	Mei s/d Agustus	0,00	0,00	0,00
03.	September s/d Desember	0,00	0,00	0,00
	Januari s/d Desember	0,00	0,00	0,00

Sumber : Mantri Tani Kec Gandusari.

**Tabel 5.24** Produksi Tanaman Biofarmaka Per Triwulanan 2020

No.	Jenis Tanaman	Jumlah (kg)			
		Triwulan I	Triwulan II	Triwulan III	Triwulan III
(1)	(2)	(3)	(4)	(5)	(5a)
01.	Jahe	0	0	15.000	0
02.	Kencur	0	0	2.000	0
03.	Kunyit	0	0	15.500	0
04.	Lempuyang	0	0	3.000	0
05.	Lengkuas	0	0	6.000	0
06.	Temu Ireng	0	0	1.000	0
07.	Temu Kunci	0	0	1.100	0
08.	Temu Lawak	0	0	2.000	0
09.	Sambiloto	0	0	0	0
10.	Mahkota Dewa	0	0	0	0
11	Mengkudu	0	0	0	0
12	Kapulaga	0	0	0	0
13	Temu Kuning	0	0	0	0
14	Keji Beling	0	0	0	0
15	lidah buaya	0	0	0	0
	Jumlah	0	0	45.600	0

Sumber : Mantri Tani Kec Gandusari.

Lanjutan Tabel/*Continued Table* 5.24

No.	Jenis Tanaman	Luas (M2)			
		Triwulan I	Triwulan II	Triwulan III	Triwulan III
(1)	(2)	(3)	(4)	(5)	(5a)
01.	Jahe	0	0	15.100	0
02.	Kencur	0	0	1.200	0
03.	Kunyit	0	0	15.800	0
04.	Lempuyang	0	0	3.000	0
05.	Lengkuas	0	0	6.600	0
06.	Temu Ireng	0	0	1.500	0
07.	Temu Kunci	0	0	2.100	0
08.	Temu Lawak	0	0	2.500	0
09.	Sambiloto	0	0	0	0
10.	Mahkota Dewa	0	0	0	0
11.	Mengkudu	0	0	0	0
12.	Kapulaga	0	0	0	0
13.	Temu Kuning	0	0	0	0
14.	Keji Beling	0	0	0	0
15.	lidah buaya	0	0	0	0
	Jumlah	0	0	47.800	0

Sumber : Mantri Tani Kec Gandusari.

## Jumlah Produksi Hasil Perhutani 2020

Tabel 5.25

No.	Komoditi	Wujud Produksi	Satuan	Jumlah
(1)	(2)	(3)	(4)	(5)
01.	Gondorukem	Getah	Kg	33.137
02.	Cengkeh Hasil Hutan	Bunga Kering	Kg	276
03.	Jagung*	Pipilan Basah	Kg	15.511
04.	Padi*	Gabah Kering	Kg	0
05.	Kacang Tanah*	Glondong Basah	Kg	0
06.	Kedelai*	Oncek Kering	Kg	0
07.	Ketela*	Buah Basah	Kg	650
08.	Nilam*	Daun Kering	Kg	0

Sumber : Perhutani Kec. Gandusari

Keterangan \* = Hasil Tanaman masyarakat di bawah Tegakan.

Tabel 5.26

**Luas Tanam Per Sub Round Tanaman Padi Sawah  
Kecamatan Gandusari Tahun 2020**

No.	Sub Round	Luas Tanam (Ha)
(1)	(2)	(3)
01.	Januari s/d April	1,471.00
02.	Mei s/d Agustus	534.00
03.	September s/d Desember	334.00
	Januari s/d Desember	2,339.00

Sumber : Mantri Tani Kec Gandusari.

**Tabel 5.27 Luas Tanam Per Sub Round Tanaman Padi Ladang Kecamatan Gandusari Tahun 2020**

No.	Sub Round	Luas Tanam (Ha)
(1)	(2)	(3)
01.	Januari s/d April	0.00
02.	Mei s/d Agustus	0.00
03.	September s/d Desember	126.00
	Januari s/d Desember	126.00

Sumber : Mantri Tani Kec Gandusari.

**Tabel 5.28 Luas Tanam Per Sub Round Tanaman Palawija (Jagung) Kecamatan Gandusari Tahun 2020**

No.	Sub Round	Luas Tanam (Ha)
(1)	(2)	(3)
01.	Januari s/d April	0.00
02.	Mei s/d Agustus	305.00
03.	September s/d Desember	683.00
	Januari s/d Desember	988.00

Sumber : Mantri Tani Kec Gandusari.



**Tabel 5.29 Luas Tanam Per Sub Round Tanaman Palawija (Ubi Kayu Kecamatan Gandusari Tahun 2020**

No.	Sub Round	Luas Tanam (Ha)
(1)	(2)	(3)
01.	Januari s/d April	0.00
02.	Mei s/d Agustus	0.00
03.	September s/d Desember	94.00
	Januari s/d Desember	94.00

Sumber : Mantri Tani Kec Gandusari.

**Tabel 5.30 Luas Tanam Per Sub Round Tanaman Palawija (Kedelai) Kecamatan Gandusari Tahun 2020**

No.	Sub Round	Luas Tanam (Ha)
(1)	(2)	(3)
01.	Januari s/d April	0.00
02.	Mei s/d Agustus	162.00
03.	September s/d Desember	41.00
	Januari s/d Desember	203.00

Sumber : Mantri Tani Kec Gandusari.

**Tabel 5.31 Luas Tanam Per Sub Round Tanaman Palawija (Kacang Tanah) Kecamatan Gandusari Tahun 2020**

No.	Sub Round	Luas Tanam (Ha)
(1)	(2)	(3)
01.	Januari s/d April	0.00
02.	Mei s/d Agustus	284.00
03.	September s/d Desember	0.00
	Januari s/d Desember	284.00

Sumber : Mantri Tani Kec Gandusari.

**Tabel 5.32 Luas Tanam Per Sub Round Tanaman Palawija (Kacang Hijau) Kecamatan Gandusari Tahun 2020**

No.	Sub Round	Luas Tanam (Ha)
(1)	(2)	(3)
01.	Januari s/d April	0.00
02.	Mei s/d Agustus	0.00
03.	September s/d Desember	0.00
	Januari s/d Desember	0.00


Sumber : Mantri Tani Kec Gandusari.



06

**INDUSTRI, PERTAMBANGAN, DAN ENERGI**  
***INDUSTRY, MINING, AND ENERGY***

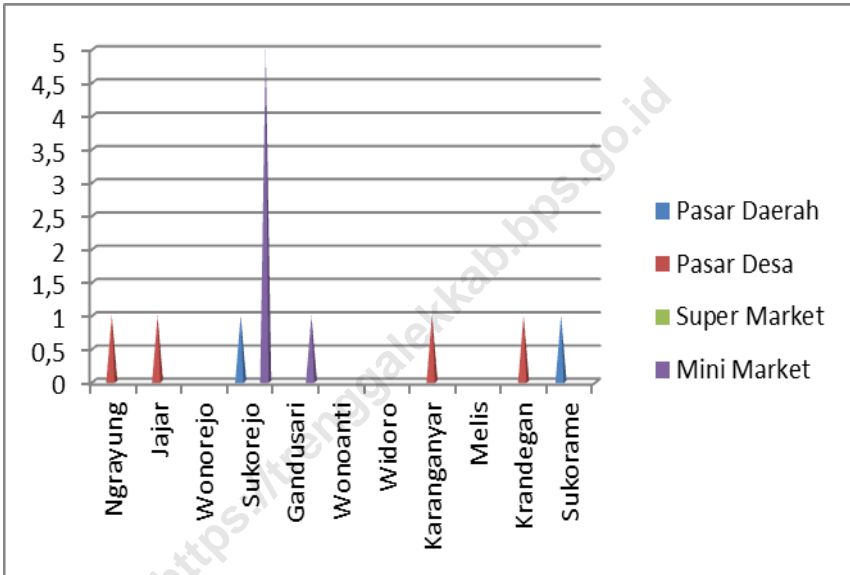
<https://trenggalekkab.bps.go.id>





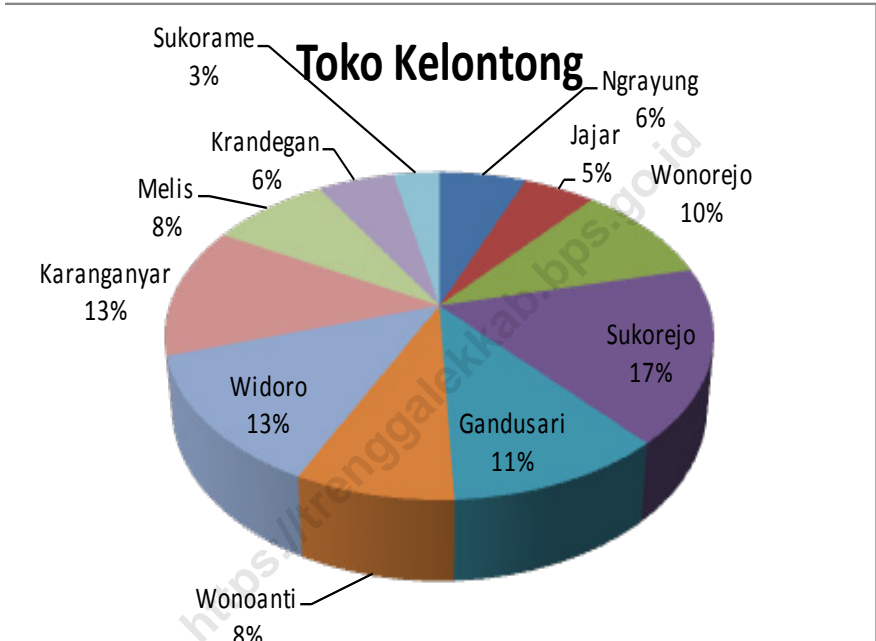
**Gambar 6.1**  
**Figures**

**Jumlah Pasar menurut Jenis Tiap Desa, Tahun 2020**



**Gambar** 6.2  
**Figures**

**Persentase Jumlah Toko Kelontong Tiap Desa, Tahun 2020**





**Tabel 6.1** Banyaknya Pasar Tradisional dan Pasar Modern di Kecamatan Gandusari, 2021

No	Desa	Pasar Tradisional		Pasar Modern	
		Pasar Daerah	Pasar Desa	Supermarket	Minimarket
(1)	(2)	(3)	(4)	(5)	(6)
1	Ngrayung		1		
2	Jajar		1		
3	Wonorejo				
4	Sukorejo	1			5
5	Gandusari				1
6	Wonoanti				
7	Widoro				
6	Karanganyar		1		
9	Melis				
10	Krandegan		1		
11	Sukorame	1			
	Jumlah	2	4	0	6

Sumber: Podes

**Tabel 6.2 Rata-rata Harga yang Dibayar Petani Tahun 2021 di Kecamatan Gandusari**

No	Uraian	Satuan	Nilai (Rp)
(1)	(2)	(3)	(4)
1.	Upah Mencangkul	Hari / Orang	80,000.00
2.	Upah Menanam	Hari / Orang	70,000.00
3.	Bibit Padi (Ceherang)	Kg	12,500.00
4.	Pupuk Urea	Kg	3,000.00
5.	Pupuk SP-36	Kg	2,500.00
6.	Pupuk NPK	Kg	3,000.00
7.	Pestisida / furadan	Kg	1,500.00
8.	Sewa traktor tangan	Kg	12,500.00
9.	Sabit	Ha	1,000,000.00
10.	Cangkul	Buah	30,000.00
		Buah	65,000.00

Sumber : KSK Kecamatan Gandusari

**Tabel 6.3**      **Penerimaan Dari Pajak Bumi Dan Bangunan 2021**

No	Desa	Wajib Pajak	Wajib Pajak Tinggal di Desa Lain	Target (Rp)	Realisasi(%)
(1)	(2)	(3)	(4)	(5)	(6)
1	Ngrayung	3,733		93,363,710	100
2	Jajar	2,806		51,905,178	100
3	Wonorejo	3,699		96,134,835	100
4	Sukorejo	5,396		161,381,441	100
5	Gandusari	4,324		136,751,603	100
6	Wonoanti	3,370		124,984,488	100
7	Widoro	2,213		67,539,419	100
6	Karanganyar	2,271		73,586,554	100
9	Melis	2,293		74,201,327	100
10	Krandegan	3,212		78,137,514	100
11	Sukorame	4,280		101,937,558	100
	Jumlah	37,597	0	1,059,923,627	100

Sumber : Kantor Kecamatan Gandusari

**Tabel 6.4** Anggaran Keuangan Pemerintah Desa 2021 (Pendapatan dalam Ribuan Rupiah)

No	Desa	PAD	Pendapatan Transfer	
			DD	ADD
(1)	(2)	(3)	(4)	(5)
1	Ngrayung	276876800	823712000	606075000
2	Jajar	164252000	1094163000	622343000
3	Wonorejo	176332000	858052000	658734000
4	Sukorejo	492670000	872204000	776166000
5	Gandusari	516500000	884510000	727019000
6	Wonoanti	433200000	838583000	679666000
7	Widoro	299300000	836678000	600421000
6	Karanganyar	317600000	817857000	582149000
9	Melis	421446000	847097000	606185000
10	Krandegan	388695000	841664000	613435000
11	Sukorame	664500000	983024000	729002000
	Jumlah	4,151,371,800	9,697,544,000	7,201,195,000

Sumber: PMD

Lanjutan Tabel/*Continued Table* 6.4

No	Desa	Pendapatan Transfer		Pendapatan lain-lain
		Bantuan Keluarga	BHP	
(1)	(2)	(6)	(7)	(8)
1	Ngrayung	0	30609000	6181000
2	Jajar	70000000	32670000	3845000
3	Wonorejo	0	35681000	6332000
4	Sukorejo	50000000	49924000	9313000
5	Gandusari	0	39417000	8661000
6	Wonoanti	20000000	35459000	0
7	Widoro	70000000	33486000	0
6	Karanganyar	150000000	32280985	2155855
9	Melis	0	28031000	5883500
10	Krandegan	0	34503000	8588000
11	Sukorame	0	40000000	9462000
	Jumlah	360,000,000	392,060,985	60,421,355

Sumber: PMD

**Tabel 6.5 Anggaran Keuangan Pemerintah Desa 2020, (Belanja dalam Ribuan Rupiah)**

No	Desa	Belanja		
		Bidang Penyelengaran	Bidang Pelaksanaan	Bidang Pembinaan
(1)	(2)	(3)	(4)	(5)
1	Ngrayung	811,228,455	604,192,394	61,069,000
2	Jajar	782,227,994	730,394,000	100,658,700
3	Wonorejo	787,490,757	779,477,000	57,350,000
4	Sukorejo	1,149,856,571	682,444,500	78,905,000
5	Gandusari	1,163,049,216	888,235,000	71,575,000
6	Wonoanti	1,017,245,110	824,478,825	64,295,568
7	Widoro	910,354,257	735,765,000	42,155,000
6	Karanganyar	931,330,277	675,126,874	10,784,000
9	Melis	1,086,692,550	757,009,870	116,904,400
10	Krandegan	918,342,166	843,199,000	93,425,000
11	Sukorame	1,199,370,821	1,071,057,500	85,381,000
	Jumlah	10,757,188,176	8,591,379,963	782,502,668

Sumber: PMD

Lanjutan Tabel/*Continued Table* 6.5

No	Desa	Belanja	
		Bidang Pemberdayaan	Bidang Tak Terduga
(1)	(2)	(3)	(4)
1	Ngrayung	9,470,833	228,026,606
2	Jajar	241,526,200	140,460,800
3	Wonorejo	5,800,000	91,207,000
4	Sukorejo	51,611,200	218,359,000
5	Gandusari	10,000,000	65,426,000
6	Wonoanti	12,500,000	129,536,150
7	Widoro	55,720,000	176,213,000
6	Karanganyar	69,782,047	221,072,838
9	Melis	57,455,100	197,550,000
10	Krandegan	0	32,832,000
11	Sukorame	7,800,000	172,583,500
	Jumlah	521,665,380	1,673,266,894

Sumber: PMD

**Tabel 6.6**      **Banyaknya Toko Kelontong, Minimarket dan Kedai Makanan**

No	Desa	Toko Kelontong	Minimarket	Kedai Makanan
(1)	(2)	(3)	(4)	(5)
1	Ngrayung	17		1
2	Jajar	14		2
3	Wonorejo	28		7
4	Sukorejo	48	5	15
5	Gandusari	30	1	6
6	Wonoanti	22		4
7	Widoro	36		6
6	Karanganyar	36		8
9	Melis	23		6
10	Krandegan	15		7
11	Sukorame	9		5
	Jumlah	278	6	67

Sumber : Kantor Kecamatan Gandusari



**Tabel 6.7** Banyaknya Fasilitas Perbankan Menurut Desa/ Kelurahan

No	Desa	Bank Umum	Bank Pengkreditan Rakyat
(1)	(2)	(3)	(4)
1	Ngrayung		
2	Jajar		
3	Wonorejo		
4	Sukorejo	1	
5	Gandusari	1	1
6	Wonoanti		
7	Widoro		
6	Karanganyar		
9	Melis		
10	Krandegan		
11	Sukorame		
	Jumlah	2	1

Sumber : Podes







Sensus  
Penduduk  
2020

**DATA**  
**MENCERDASKAN BANGSA**  
*— Enlighten The Nation —*



**BADAN PUSAT STATISTIK  
KABUPATEN TRENGGALEK**

Jln. Brigjen Soetran Trenggalek, Telp (0355) 791432  
<http://trenggalekkab.bps.go.id>  
Email : [bps3503@bps.go.id](mailto:bps3503@bps.go.id)