

Katalog : 1102001.1308040

Kecamatan GUGUAK DALAM ANGKA 2021



BADAN PUSAT STATISTIK
KABUPATEN LIMA PULUH KOTA



Kecamatan
GUGUAK
DALAM ANGKA
2021

KECAMATAN GUGUAK DALAM ANGKA 2021

ISBN: 978-623-6920-19-0

No. Publikasi: 13080.2114

Katalog : 1102001.1308040

Ukuran Buku: 14,8 cm x 21 cm

Jumlah Halaman : xx + 97 hal

Naskah:

BPS Kabupaten Lima Puluh Kota

Penyunting :

BPS Kabupaten Lima Puluh Kota

Gambar Kover Oleh:

BPS Kabupaten Lima Puluh Kota

Ilustrasi Kover:

Manggis

Diterbitkan oleh :

©BPS Kabupaten Lima Puluh Kota

Dicetak oleh:

Adhito Payakumbuh (Cetakan I)

Sumber Ilustrasi:

freepik.com

Dilarang mengumumkan, mendistribusikan, mengomunikasikan, dan/atau menggandakan sebagian atau seluruh isi buku ini untuk tujuan komersial tanpa izin tertulis dan Badan Pusat Statistik Kabupaten Lima Puluh Kota (UU No.28 Tahun 2014 Tentang Hak Cipta Pasal 43 Huruf b).

TIM PENYUSUN

Penanggung Jawab :

Kepala BPS Kabupaten Lima Puluh Kota

Pengumpulan Data :

Imyar Melia Santi, Koordinator Statistik Kecamatan Guguk

Entri Data :

Imyar Melia Santi, Koordinator Statistik Kecamatan Guguk

Desain Kover :

Fungsi Integrasi Pengolahan dan Diseminasi Statistik

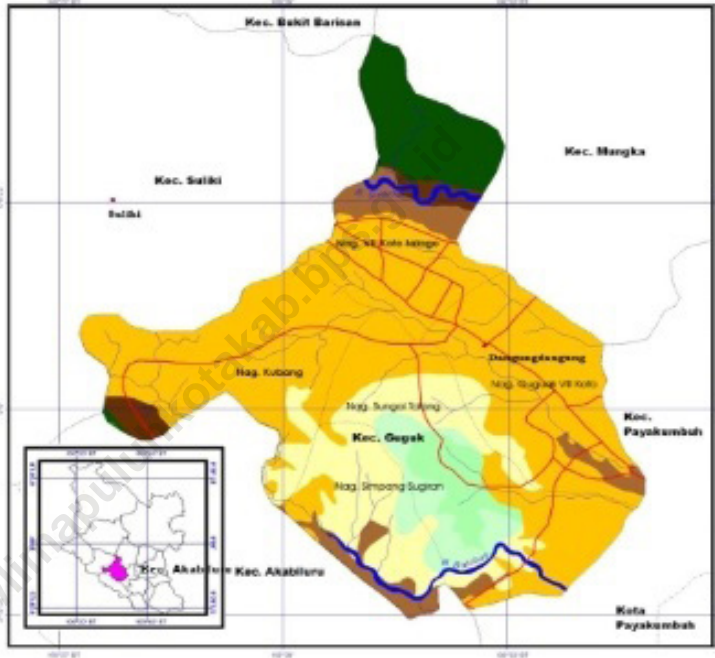
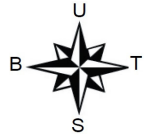
Editor:

Fungsi Integrasi Pengolahan dan Diseminasi Statistik

<https://limapuluhkotakab.bps.go.id>



PETA WILAYAH KECAMATAN GUGUAK



<https://www.mabuh.com/kotkab/bl>

KEPALA BPS KABUPATEN LIMA PULUH KOTA



HENDRO SEPRITA DEZA, S.ST



KATA PENGANTAR

Publikasi **Kecamatan Guguak Dalam Angka 2021** merupakan publikasi tahunan yang dilaksanakan oleh Koordinator Statistik Kecamatan Guguak BPS Kabupaten Lima Puluh Kota.

Seperti tahun lalu didalam buku Kecamatan Guguak Dalam Angka 2021 ini disajikan berbagai jenis data statistik baik data primer maupun data sekunder yang dihimpun dari Nagari/Dinas/Instansi serta lembaga lainnya di Kecamatan Guguak.

Bila dibandingkan dengan publikasi tahun-tahun sebelumnya, terhadap publikasi tahun 2021 ini telah dilakukan perbaikan dan penyempurnaan sehingga menyajikan data statistik yang lebih baik dan lengkap.

Kami menyadari bahwa apa yang disajikan dalam buku ini belum dapat memenuhi keinginan para konsumen data yang sedemikian banyak ragamnya, namun dengan adanya buku ini diharapkan dapat membantu para perencana pengambil keputusan dan semua pihak konsumen data.

Akhirnya pada kesempatan ini kami mengucapkan terima kasih kepada semua pihak yang telah berpartisipasi sehingga terlaksananya penerbitan buku Kecamatan Guguak Dalam Angka 2021 ini.

Sarilamak , September 2021
KEPALA BADAN PUSAT STATISTIK
KABUPATEN LIMA PULUH KOTA



HENDRO SEPRITA DEZA,S.ST

DAFTAR ISI

Halaman

| | |
|---|------|
| Peta Wilayah Kecamatan Guguak | v |
| Foto Kepala BPS Kabupaten Lima Puluh Kota | vii |
| Kata Pengantar | ix |
| Daftar Isi | xi |
| Daftar Tabel | xiii |
| Daftar Gambar | xvii |
| Penjelasan Umum | xix |
| | |
| 1. GEOGRAFI DAN PEMERINTAHAN | 1 |
| 2. PENDUDUK | 23 |
| 3. SOSIAL | 33 |
| 4. PERTANIAN DAN PERTERNAKAN | 79 |

DAFTAR TABEL

Halaman

1 GEOGRAFI DAN PEMERINTAHAN

1.1 KEADAAN GEOGRAFI

| | | |
|-------|--|----|
| 1.1.1 | Luas Nagari dan Persentase terhadap Luas Kecamatan di Kecamatan Guguak, 2020..... | 7 |
| 1.1.2 | Batas Daerah dan Ketinggian dari Permukaan Laut Kecamatan Guguak, 2020..... | 9 |
| 1.1.3 | Luas Kecamatan dan Perbandingannya di Kecamatan Guguak, 2020 | 9 |
| 1.1.4 | Jarak dari Nagari ke Ibu Kota Kecamatan dan Kabupaten di Kecamatan Guguak, 2020..... | 10 |
| 1.1.5 | Nama Pasar dan Hari Pasar Dirinci Menurut Nagari di Kecamatan Guguak, 2020..... | 11 |

1.2 PEMERINTAHAN

| | | |
|-------|--|----|
| 1.2.1 | Nama-Nama Camat dan Masa Jabatannya di Kecamatan Guguak, 2020..... | 12 |
| 1.2.2 | Jumlah PNS di Kantor Camat Menurut Golongan di Kecamatan Guguak, 2020..... | 13 |
| 1.2.3 | Jumlah PNS di Kantor Camat Menurut Pendidikan di Kecamatan Guguak, 2020..... | 14 |
| 1.2.4 | Nama-Nama Wali Nagari Menurut Pendidikan di Kecamatan Guguak, 2020 .. | 15 |
| 1.2.5 | Nama-Nama Nagari dan Pusat Pemerintahan di Kecamatan Guguak, 2020.... | 16 |
| 1.2.6 | Nama - Nama Jorong di Kecamatan Guguak, 2020 | 17 |
| 1.2.7 | Nama - Nama Wali Jorong Menurut Pendidikan di Kecamatan Guguak, 2020..... | 20 |

2 PENDUDUK

| | | |
|-----|---|----|
| 2.1 | Jumlah Penduduk dan Laju Pertumbuhan Penduduk per Tahun 2010-2020 Menurut Nagari di Kecamatan Guguak, 2020..... | 29 |
| 2.2 | Rasio Jenis kelamin dan Persentase Penduduk dirinci menurut Nagari di Kecamatan Guguak, 2020 | 30 |
| 2.3 | Kepadatan Penduduk Menurut Nagari di Kecamatan Guguak, 2020 | 31 |
| 2.4 | Jumlah Penduduk Menurut Jenis Kelamin Dirinci Menurut Nagari di Kecamatan Guguak, 2020 | 32 |
| 2.5 | Jumlah Penduduk Menurut Kelompok Umur dan Jenis Kelamin di Kecamatan Guguak, 2020 | 33 |

3 SOSIAL**3.1 PENDIDIKAN**

| | | |
|-------|--|----|
| 3.1.1 | Banyaknya Nagari Menurut Keberadaan Sekolah Dasar (SD) dan Madrasah Ibtidaiyah (MI) di Kecamatan Guguak, 2020..... | 39 |
| 3.1.2 | Banyak Nagari Menurut Keberadaan Sekolah Menengah Pertama (SMP) dan Madrasah Tsanawiyah (MTs) di Kecamatan Guguak, 2020 | 40 |
| 3.1.3 | Banyaknya Nagari Menurut Keberadaan Sekolah Menengah Atas (SMA)/Sederajat dan Perguruan Tinggi di Kecamatan Guguak, 2020..... | 41 |
| 3.1.4 | Banyaknya Nagari ¹⁾ Menurut Kemudahan Untuk Mencapai Sarana Pendidikan Terdekat Bagi Nagari di Kecamatan Guguak, 2020 | 42 |
| 3.1.5 | Jumlah Guru dan Murid Tingkat SD Dirinci Menurut Nagari di Kecamatan Guguak, 2020 | 43 |
| 3.1.6 | Jumlah Guru dan Murid Tingkat SMP Dirinci Menurut Nagari di Kecamatan Guguak, 2020 | 44 |
| 3.1.7 | Jumlah Guru dan Murid Tingkat SMA Dirinci Menurut Nagari di Kecamatan Guguak, 2020 | 45 |
| 3.1.8 | Jumlah Guru dan Murid Tingkat SMK Dirinci Menurut Nagari di Kecamatan Guguak, 2020 | 46 |

3.2 KESEHATAN

| | | |
|-------|---|----|
| 3.2.1 | Jumlah Tenaga Kesehatan Menurut Nagari di Kecamatan Guguak, 2020 | 47 |
| 3.2.2 | Jumlah Rumah Sakit Umum, Rumah Sakit Khusus, Klinik, Posyandu dan Poskesri di Kecamatan Guguak, 2018-2020..... | 48 |
| 3.2.3 | Banyaknya peserta KB Aktif Dirinci Menurut Alat Kontrasepsi dan Nagari di Kecamatan Guguak, 2018-2020..... | 51 |
| 3.2.4 | Banyaknya Nagari Menurut Keberadaan Sarana Kesehatan dan Jenis Sarana Kesehatan di Kecamatan Guguak, 2020..... | 54 |
| 3.2.5 | Banyaknya Nagari ¹⁾ Menurut Kemudahan Untuk Mencapai Sarana Kesehatan Terdekat Bagi Nagari di Kecamatan Guguak, 2020 | 55 |

3.3 BENCANA ALAM

| | | |
|-------|--|----|
| 3.3.1 | Banyaknya Nagari Menurut Kejadian Bencana Alam di Kecamatan Guguak, Januari - Mei 2020 | 56 |
| 3.3.2 | Banyaknya Nagari Menurut Keberadaan Fasilitas/Upaya Antisipasi/ Mitigasi Bencana Alam di Kecamatan Guguak, 2020..... | 57 |

Halaman

3.4 LISTRIK, AIR DAN PERUMAHAN

| | | |
|-------|---|----|
| 3.4.1 | Banyak Nagari Menurut Jenis Pengguna Listrik di Kecamatan Guguak, 2020 | 58 |
| 3.4.2 | Banyak Nagari Menurut Keberadaan Penerangan Jalan Utama Nagari di Kecamatan Guguak, 2018, 2019, dan 2020..... | 59 |
| 3.4.3 | Banyaknya Nagari Menurut Jenis Bahan Bakar untuk Memasak yang Digunakan Oleh Sebagian Besar Keluarga di Kecamatan Guguak, 2018, 2019, dan 2020..... | 60 |
| 3.4.4 | Banyak Nagari Menurut Sumber Air Minum Sebagian Besar Keluarga di Kecamatan Guguak, 2018, 2019 dan 2020 | 61 |
| 3.4.5 | Banyak Nagari Menurut Penggunaan Fasilitas Tempat Buang Air Besar Sebagian Besar Keluarga di Kecamatan Guguak, 2018, 2019, dan 2020 | 62 |

3.5 AGAMA DAN SOSIAL LAINNYA

| | | |
|--------|--|----|
| 3.5.1 | Jumlah Tempat Peribadatan Menurut Nagari di Kecamatan Guguak, 2020 | 63 |
| 3.5.2 | Banyaknya Nikah Dirinci Menurut Nagari di Kecamatan Guguak, 2020 | 64 |
| 3.5.3 | Banyaknya Tenaga Agama Dirinci Menurut Nagari di Kecamatan Guguak, 2020 | 65 |
| 3.5.4 | Banyaknya Nagari menurut Sarana dan Prasarana Ekonomi dan Jenisnya di Kecamatan Guguak, 2020 | 66 |
| 3.5.5 | Banyaknya Nagari Menurut Sarana Lembaga Keuangan Yang Beroperasi dan Jenisnya di Kecamatan Guguak, 2020 | 67 |
| 3.5.6 | Banyaknya Nagari Menurut Jenis Koperasi yang Masih Aktif di Kecamatan Guguak, 2020 | 68 |
| 3.5.7 | Banyaknya Embung Nagari Menurut Nagari di Kecamatan Guguak, 2019 dan 2020..... | 69 |
| 3.5.8 | Jumlah Menara dan Operator Layanan Komunikasi Telepon Seluler Serta Kondisi Sinyal Telepon Seluler Menurut Nagari di Kecamatan Guguak, 2020..... | 70 |
| 3.5.9 | Banyaknya Nagari yang Memiliki Fasilitas/Lapangan Olahraga Menurut Jenis Olahraga di Kecamatan Guguak, 2020 | 71 |
| 3.5.10 | Banyaknya Nagari yang Memiliki Kelompok Kegiatan Olahraga Menurut Jenis Olahraga di Kecamatan Guguak, 2020 | 72 |
| 3.5.11 | Sarana Transportasi Antar Nagari Menurut Nagari di Kecamatan Guguak, 2020..... | 73 |
| 3.5.12 | Kondisi Jalan Darat Antar Nagari Menurut Nagari di Kecamatan Guguak, 2020..... | 74 |

3.5.13 Keberadaan Kantor Pos/Pos Pembantu/Rumah Pos dan Perusahaan/
Agen Jasa Ekspedisi Swasta Menurut Nagari di Kecamatan Guguak, 2020.....75

4 PERTANIAN DAN PETERNAKAN

4.1 HORTIKULTURA

4.1.1 Luas Panen Tanaman Sayuran Menurut Kecamatan dan Jenis Tanaman
(Ha) di Kecamatan Guguak, 2019 dan 2020 85

4.1.2 Produksi Tanaman Sayuran Menurut Kecamatan dan Jenis Tanaman
(Ton) di Kecamatan Guguak, 2019 dan 2020 86

4.1.3 Luas Panen Tanaman Biofarmaka Menurut Kecamatan dan Jenis
Tanaman (Ha) di Kecamatan Guguak, 2019 dan 2020..... 87

4.1.4 Produksi Tanaman Biofarmaka Menurut Kecamatan dan Jenis Tanaman
(Kg) di Kecamatan Guguak, 2019 dan 2020..... 88

4.1.5 Luas Panen Tanaman Biofarmaka Menurut Jenis Tanaman (M²) di
Kecamatan Guguak, 2019 dan 2020..... 89

4.1.6 Produksi Tanaman Biofarmaka Menurut Jenis Tanaman (Kg) di
Kecamatan Guguak, 2019 dan 2020..... 90

4.2 PERKEBUNAN

4.2.1 Luas Areal Tanaman Perkebunan Menurut Kecamatan dan Jenis
Tanaman (Ha) di Kecamatan Guguak, 2019 dan 2020..... 91

4.2.2 Produksi Tanaman Perkebunan Menurut Kecamatan dan Jenis
Tanaman (Ton) di Kecamatan Guguak, 2019 dan 2020..... 93

4.3 PETERNAKAN

4.3.1 Populasi Ternak Besar dan Kecil dirinci Menurut Nagari di Kecamatan
Guguak, 2019 dan 2020 95

4.3.2 Populasi Ternak Unggas Dirinci Menurut Nagari di Kecamatan Guguak,
2019 dan 2020 96

DAFTAR GAMBAR

| | Halaman |
|--|---------|
| 1.1 Luas Nagari di Kecamatan Guguak, 2020 | 5 |
| 2.1 Jumlah Penduduk Menurut Jenis Kelamin dan Nagari di Kecamatan Guguak, 2020..... | 27 |
| 3.1 Banyak Tenaga Kesehatan di Kecamatan Guguak, 2020..... | 37 |
| 4.1 Populasi Ternak Besar dan Kecil di Kecamatan Guguak, 2020 | 83 |

<https://limapuluhkotakab.bps.go.id>

PENJELASAN UMUM

Tanda-tanda, satuan-satuan, dan lain-lainnya yang digunakan dalam publikasi ini adalah sebagai berikut:

1. TANDA-TANDA

| | |
|------------------------------------|-------|
| Data tidak tersedia | : ... |
| Tidak ada atau nol | : - |
| Data dapat diabaikan | : 0 |
| Tanda decimal | : , |
| Data tidak dapat ditampilkan | : NA |
| Angka sementara | : x |

2. SATUAN

| | |
|---------------------------|-------------------------|
| hektar (ha) | : 10 000 m ² |
| kilometer (km) | : 1 000 meter |
| liter (untuk beras) | : 0,80 kg |
| ons | : 28,31 gram |
| ton | : 1 000 kg |

BAB I GEOGRAFI DAN PEMERINTAHAN

**KECAMATAN GUGUAK MEMILIKI
LUAS WILAYAH SEBESAR 94,26 KM²**

BATAS UTARA : KECAMATAN SULIKI DAN MUNGKA

**BATAS BARAT :
KECAMATAN
SULIKI DAN
AKABILURU**



**BATAS TIMUR :
KECAMATAN
MUNGKA**

BATAS SELATAN : KECAMATAN PAYAKUMBUAH

PENJELASAN TEKNIS

Data keadaan geografis dan data pemerintahan dikumpulkan dari Kantor Camat Kecamatan Guguak. Kecamatan Guguak memiliki 6 pasar yaitu pasar Pakan Raba'a di Kubang, Pakan Taratak, Pakan Sabtu, Pakan Raba'a di Guguak VIII Koto, Pasar Simpang Bakia, dan Pasa tasapik. Jarak dari nagari ke Ibu Kota Kecamatan terjauh yaitu Nagari Simpang Sugiran sejauh 18 Km dan Jarak dari nagari ke Ibu Kota Kabupaten terjauh yaitu Nagari Simpang Sugiran sejauh 21 Km.

Jumlah Pegawai Kantor Camat pada tahun 2020 adalah sebanyak 14 orang yang terdiri dari 8 orang pegawai Laki-laki serta 6 orang Pegawai Perempuan. Pegawai dari Golongan I tidak ada, Golongan II sebanyak 3 orang, Golongan III sebanyak 10 orang dan Golongan IV sebanyak 1 orang.

<https://limapuluhkotakab.bps.go.id>

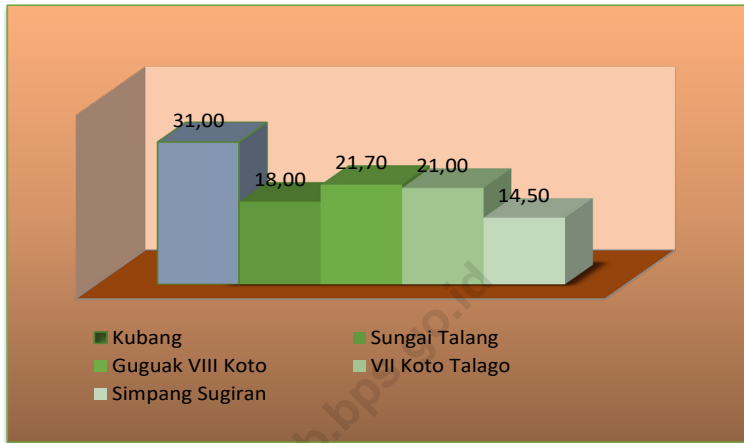
ULASAN

Kecamatan Guguak memiliki luas daerah 106,20 Km² dengan ketinggian dari permukaan laut 500-600 meter, yang di apit oleh 4 Kecamatan, sebelah Utara yaitu Kecamatan Suliki dan Mungka, sebelah Selatan Kecamatan payakumbuh, sebelah Barat Kecamatan Suliki dan Akabiluru dan sebelah Timur Kecamatan Mungka.

Kecamatan Guguak terdiri dari 5 Nagari yaitu: Kubang, Sungai Talang, Guguak VIII Koto, VII Koto Talago dan Simpang Sugiran. Nagari yang terluas yaitu Kubang sebesar 31,00 Km² dan yang terkecil Nagari Simpang Sugiran sebesar 14,50 Km².

Kecamatan Guguak memiliki 30 Jorong, dimana Jorong terbanyak pada Nagari Guguak VIII Koto sebanyak 8 jorong dengan Ibu Pemerintahan Pincuran Botuang sedangkan jorong paling sedikit terdapat pada Nagari Simpang Sugiran sebanyak 3 jorong dengan Ibu Pemerintahan Baliak.

<https://limapuluhkotakab.bps.go.id>

Gambar 1.1 Luas Nagari (KM²) di Kecamatan Guguak, 2020

Sumber : Kantor Camat Guguak

1.1 KEADAAN GEOGRAFI

Tabel 1.1.1 Luas Nagari dan Persentase terhadap Luas Kecamatan di Kecamatan Guguak, 2020

| Nagari | Luas (km ²) | Persentase terhadap Luas Kecamatan |
|-------------------------|-------------------------|------------------------------------|
| (1) | (2) | (3) |
| Kubang | 31,00 | 29,19 |
| Sungai Talang | 18,00 | 16,95 |
| Guguak VIII Koto | 21,70 | 20,43 |
| VII Koto Talago | 21,00 | 19,77 |
| Simpang Sugiran | 14,50 | 13,65 |
| Kecamatan Guguak | 106,20 | 100,00 |

Sumber : Kantor Camat Guguak

Tabel 1.1.2 Batas Daerah dan Ketinggian dari Permukaan Laut Kecamatan Guguak, 2020

| Uraian | Keterangan |
|--------------------------------|--|
| (1) | (2) |
| BATAS DAERAH | |
| Sebelah Utara | : Berbatasan dengan Kecamatan Suliki dan Mungka |
| Sebelah Selatan | : Berbatasan dengan Kecamatan Payakumbuh |
| Sebelah Barat | : Berbatasan dengan Kecamatan Suliki dan Akabiluru |
| Sebelah Timur | : Berbatasan dengan Kecamatan Mungka |
| Ketinggian Dari Permukaan Laut | : 500 - 600 Meter |

Sumber : Kantor Camat Guguak

Tabel 1.1.3 Luas Kecamatan dan Perbandingannya di Kecamatan Guguak, 2020

| Nagari | Luas Daerah(km ²) | Persentase terhadap Luas Kecamatan |
|---------------------|-------------------------------|------------------------------------|
| (1) | (2) | (3) |
| Payakumbuh | 99,47 | 2,97 |
| Akabiluru | 94,26 | 2,81 |
| Luak | 61,68 | 1,84 |
| Lareh Sago Halaban | 394,85 | 11,77 |
| Situjuh Limo Nagari | 74,18 | 2,21 |
| Harau | 416,80 | 12,43 |
| Guguak | 106,20 | 3,17 |
| Mungka | 83,76 | 2,50 |
| Suliki | 136,94 | 4,08 |
| Bukik Barisan | 294,20 | 8,77 |
| Gunuang Omeh | 156,54 | 4,67 |
| Kapur IX | 723,36 | 21,57 |
| Pangkalan Koto Baru | 712,06 | 21,23 |

Sumber : Kantor Camat Guguak

Tabel 1.1.4 Jarak dari Nagari ke Ibu Kota Kecamatan dan Kabupaten di Kecamatan Guguak, 2020

| Nagari | Jarak Ke Ibu Kota | |
|------------------|-------------------|----------------|
| | Kecamatan (Km) | Kabupaten (Km) |
| (1) | (2) | (3) |
| Kubang | 4,00 | 18,00 |
| Sungai Talang | 6,00 | 12,00 |
| Guguak VIII Koto | - | 14,00 |
| VII Koto Talago | 2,00 | 17,00 |
| Simpang Sugiran | 18,00 | 21,00 |

Sumber : Kantor Camat Guguak

Tabel 1.1.5 Nama Pasar dan Hari Pasar Dirinci Menurut Nagari di Kecamatan Guguak, 2020

| Nagari | Nama Pasar | Hari Pasar |
|------------------|------------------------------------|----------------|
| (1) | (2) | (3) |
| Kubang | Pakan Raba'a Pakan Taratak | Rabu Rabu |
| Sungai Talang | - | - |
| Guguak VIII Koto | Pakan Sabtu Pakan Raba'a | Sabtu Rabu |
| VII Koto Talago | - | - |
| Simpang Sugiran | Pasa Simpang Bakia Pasa Tasapik | Senin Senin |

Sumber : Kantor Camat Guguak

1.2 PEMERINTAHAN

Tabel 1.2.1 Nama-Nama Camat dan Masa Jabatannya di Kecamatan Guguak, 2020

| Nama Camat | Masa Jabatan |
|------------------------|-----------------|
| (1) | (2) |
| Herman Azmar, AP, M.Si | 2007 - 2010 |
| Elsiwa Fajri, S.STP | 2010 - 2011 |
| Drs. Ifon Satria Chan | 2011 - 2013 |
| Drs. Yulhendri | 2013 - 2016 |
| Fidria Fala AP, M.Si | 2016 - 2019 |
| Wiradinata, S. STP | 2019 - Sekarang |

Sumber : Kantor Camat Guguak

Tabel 1.2.2 Jumlah PNS di Kantor Camat Menurut Golongan di Kecamatan Guguak, 2020

| Golongan | Jenis Kelamin | | Jumlah |
|-------------------------|---------------|-----------|-----------|
| | Laki - Laki | Perempuan | |
| (1) | (2) | (3) | (4) |
| Golongan I | - | - | - |
| Golongan II | - | 3 | 3 |
| Golongan III | 7 | 3 | 10 |
| Golongan IV | 1 | - | 1 |
| Kecamatan Guguak | 8 | 6 | 14 |

Sumber : Kantor Camat Guguak

Tabel 1.2.3 Jumlah PNS di Kantor Camat Menurut Pendidikan di Kecamatan Guguak, 2020

| Pendidikan | Jenis Kelamin | | Jumlah |
|----------------------------|---------------|-----------|-----------|
| | Laki - Laki | Perempuan | |
| (1) | (2) | (3) | (4) |
| SD | - | - | - |
| SLTP | - | - | - |
| SLTA | 2 | 4 | 6 |
| Akademi / Perguruan Tinggi | 6 | 2 | 8 |
| Kecamatan Guguak | 8 | 6 | 14 |

Sumber : Kantor Camat Guguak

Tabel 1.2.4 Nama-Nama Wali Nagari Menurut Pendidikan di Kecamatan Guguak, 2020

| Nagari | Nama Wali Nagari | Pendidikan |
|------------------|-------------------------|-------------------|
| (1) | (2) | (3) |
| Kubang | Zul Efdi Ar | D III |
| Sungai Talang | Dian David | SLTA |
| Guguak VIII Koto | Yosrizal | S2 |
| VII Koto Talago | Yon Hendri | S1 |
| Simpang Sugiran | Erri Zulman | SLTA |

Sumber : Kantor Camat Guguak

Tabel 1.2.5 Nama-Nama Nagari dan Pusat Pemerintahan di Kecamatan Guguak, 2020

| Nagari | Pusat Pemerintahan |
|------------------|--------------------|
| (1) | (2) |
| Kubang | Kubang |
| Sungai Talang | Sei Talang |
| Guguak VIII Koto | Pincuran Botuang |
| VII Koto Talago | Talago |
| Simpang Sugiran | Baliak |

Sumber : Kantor Camat Guguak

Tabel 1.2.6 Nama - Nama Jorong di Kecamatan Guguak, 2020

| Nagari | Nama Jorong |
|---------------|------------------|
| (1) | (2) |
| Kubang | Kubang |
| | Koto Baru |
| | Tanjuang Barulak |
| | Koto Sarikat |
| | Limo Koto |
| | Taratak |
| | Siamang Bunyi |
| | |
| Sungai Talang | Sungai Talang |
| | Kaludan |
| | Bukit Apit |
| | Balubus |
| | Guguak Nunang |

Sumber : Kantor Camat Guguak

Lanjutan Tabel 1.2.6

| Nagari | Nama Jorong |
|------------------|------------------|
| (1) | (3) |
| Guguak VIII Koto | Kuranji |
| | Tiakar |
| | Guguak |
| | Ketinggian |
| | Kubang Tungkek |
| | Balai Talang |
| | Balai Mansiro |
| | Pincuran Botuang |
| | |
| VII Koto Talago | Talago |
| | Tanjung Jati |
| | Ampang Gadang |
| | Padang Jepang |

bersambung.....

Lanjutan Tabel 1.2.6

| Nagari | Nama Jorong |
|-----------------|--------------|
| (1) | (4) |
| | Koto Kociak |
| | Padang Kandi |
| | Sipingai |
| | |
| Simpang Sugiran | Boncah |
| | Baliak |
| | Lokuang |

Sumber: Kantor Camat Guguak

Tabel 1.2.7 Nama - Nama Wali Jorong Menurut Pendidikan di Kecamatan Guguak, 2020

| Nagari | Jorong | Nama Wali Jorong | Pendidikan |
|---------------|-----------------|-------------------------|-------------------|
| (1) | (2) | (3) | (4) |
| Kubang | Kubang | Sri Hendra Yostifa | SLTA |
| | Koto Baru | Efriza | SLTA |
| | Tanjung Barulak | Mafendi | SLTA |
| | Koto Sarikat | M. Dahri | SLTA |
| | Limo Koto | Edi Putra | SLTA |
| | Taratak | Ferry Sipson | SLTA |
| | Siamang Bunyi | Zufril | DIII |
| Sungai Talang | Sungai Talang | Syofianto | SLTA |
| | Kaludan | Yogi Putra | SLTA |
| | Bukit Apit | Yusmaldi | SLTA |
| | Balubus | Niswan | SLTA |
| | Guguak Nunang | Romi Ilham | SLTA |

Bersambung.....

Lanjutan Tabel 1.2.7

| Nagari | Jorong | Nama Wali Jorong | Pendidikan |
|------------------|------------------|---------------------|------------|
| (1) | (5) | (6) | (7) |
| Guguak VIII Koto | Kuranji | Aulia Montana | SLTA |
| | Tiakar | Syafriadi Mansur | SLTA |
| | Guguak | Oskarida | SLTA |
| | Ketinggian | Boni Hidayat | S1 |
| | Kubang Tungkek | Ade Mursid | SLTA |
| | Balai Talang | M. Anshar | S1 |
| | Balai Mansiro | Bujang AY | SLTP |
| | Pincuran Botuang | Mulia Agustina | SLTA |
| | | | |
| VII koto Talago | Talago | Harry Satria | S1 |
| | Tanjung Jati | Irfan | DIII |
| | Ampang Gadang | Afrizal | SLTA |
| | Padang Japang | Yudi Permana Fakhri | SLTA |
| | Koto Kociak | Feri Harianto | DIII |

Bersambung.....

Lanjutan Tabel 1.2.7

| Nagari | Jorong | Nama Wali Jorong | Pendidikan |
|-----------------|--------------|---------------------|------------|
| (1) | (8) | (9) | (10) |
| | Padang Kandi | Endrifal | DIII |
| | Sipingai | Martoni Indra Jimmy | SLTA |
| | | | |
| Simpang Sugiran | Boncah | Pepi Muliadi | SLTA |
| | Baliak | Afrinaldi | SLTA |
| | Lokuang | Dendi Arianto | SLTA |

Sumber : Kantor Camat Guguak

BAB II

PENDUDUK

JUMLAH PENDUDUK
DI KECAMATAN
GUGUAK TAHUN 2020
SEBANYAK 35.878 JIWA



JUMLAH PENDUDUK
LAKI-LAKI
DI KECAMATAN GUGUAK TAHUN
2020
SEBANYAK 17.739 JIWA



JUMLAH PENDUDUK
PEREMPUAN
DI KECAMATAN GUGUAK TAHUN
2020
SEBANYAK 18.139 JIWA



PENJELASAN TEKNIS

Data Penduduk di keluarkan oleh Badan Pusat Statistik. Penduduk adalah semua orang yang berdomisili di suatu wilayah selama 6 bulan atau lebih dan atau mereka yang berdomisili kurang dari 6 bulan tapi bertujuan untuk menetap. Rata-rata pertumbuhan penduduk adalah angka yang menunjukkan tingkat penambahan penduduk pertahun dalam jangka waktu tertentu. Angka ini dinyatakan sebagai persentase kenaikan dari penduduk pada tahun dasar. Rasio jenis kelamin adalah perbandingan antara jumlah penduduk laki-laki dengan jumlah penduduk perempuan pada suatu daerah dan waktu tertentu. Biasanya dinyatakan dengan banyak penduduk laki-laki untuk 100 penduduk perempuan. Kepadatan penduduk adalah jumlah penduduk yang mendiami setiap 1 km persegi. Diperoleh dengan membagi jumlah penduduk dengan luas wilayah.

<https://limapuluhkotakab.bps.go.id>

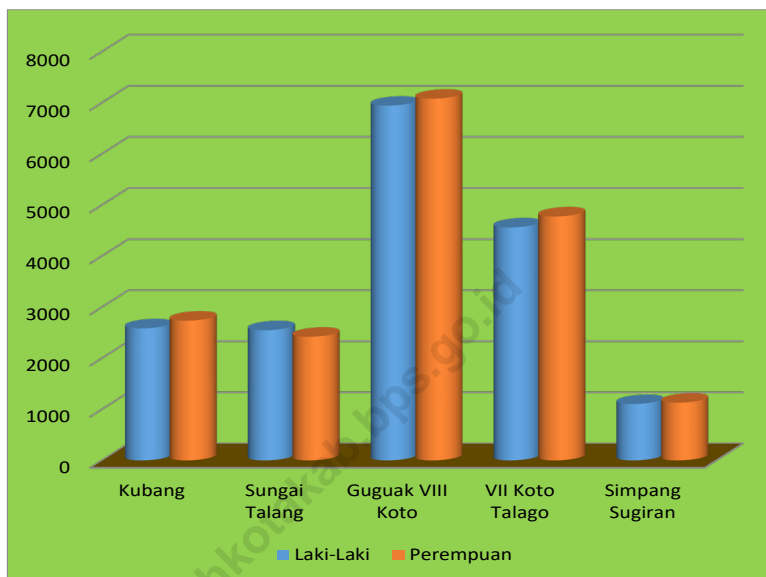
ULASAN

Jumlah Penduduk Kecamatan Guguak pada Tahun 2020 sebanyak 35.878 jiwa, dengan rincian Penduduk Laki-Laki sebanyak 17.739 jiwa dan Penduduk Perempuan sebanyak 18.139 jiwa. Nagari yang paling banyak Penduduknya adalah Nagari Guguak VIII Koto yaitu sebanyak 114.022 jiwa, sedangkan yang paling sedikit Penduduknya adalah Nagari Simpang Sugiran sebanyak 2.233 jiwa.

Kemudian kepadatan Penduduk Kecamatan Guguak pada Tahun 2020 mencapai 338 jiwa / Km² dengan luas kecamatan 106,20 Km². Nagari yang paling tinggi tingkat kepadatannya adalah Nagari Guguak VIII Koto dengan tingkat kepadatannya sebesar 646 jiwa / Km², dan Nagari yang paling rendah tingkat kepadatannya adalah Nagari Simpang Sugiran sebesar 154 jiwa / Km².

<https://limapuluhkotakab.bps.go.id>

Gambar 2.1 Jumlah Penduduk Menurut Jenis Kelamin dan Nagari di Kecamatan Guguak, 2020



Sumber : BPS, Sensus Penduduk September 2020

Tabel 2.1 Jumlah Penduduk dan Laju Pertumbuhan Penduduk per Tahun 2010-2020 Menurut Nagari di Kecamatan Guguak, 2020

| Nagari | Penduduk(Jiwa) | Laju Pertumbuhan Penduduk per Tahun 2010-2020(%) |
|-------------------------|----------------|--|
| (1) | (2) | (3) |
| Kubang | 5 320 | 0,02 |
| Simpang Sugiran | 2 233 | 0,89 |
| Sungai Talang | 4 968 | 0,65 |
| Guguak VIII Koto | 14 022 | 0,82 |
| VII Koto Talago | 9 335 | 0,24 |
| Kecamatan Guguak | 35 878 | 0,53 |

Sumber: BPS, hasil sensus penduduk september 2020

Tabel 2.2 Rasio Jenis kelamin dan Persentase Penduduk dirinci menurut Nagari di Kecamatan Guguak, 2020

| Nagari | Rasio Jenis Kelamin | Persentase Penduduk |
|-------------------------|----------------------------|----------------------------|
| (1) | (2) | (3) |
| Kubang | 95,00 | 14,83 |
| Simpan Sugiran | 98,00 | 6,22 |
| Sungai Talang | 105,00 | 13,85 |
| Guguak VIII Koto | 98,00 | 39,08 |
| VII Koto Talago | 95,00 | 26,02 |
| Kecamatan Guguak | 97,00 | 100,00 |

Sumber : BPS, hasil sensus penduduk september 2020

Tabel 2.3 **Kepadatan Penduduk Menurut Nagari di Kecamatan Guguak, 2020**

| Nagari | Luas (Km²) | Penduduk(Jiwa) | Kepadatan Penduduk / (Km²) |
|-------------------------|------------------------------|-----------------------|--|
| (1) | (2) | (3) | (4) |
| Kubang | 31,00 | 5 320 | 172 |
| Simpang Sugiran | 14,50 | 2 233 | 154 |
| Sungai Talang | 18,00 | 4 968 | 276 |
| Guguak VIII Koto | 21,70 | 14 022 | 646 |
| VII Koto Talago | 21,00 | 9 335 | 445 |
| Kecamatan Guguak | 106,20 | 35 878 | 338 |

Sumber : BPS, hasil sensus penduduk september 2020

Tabel 2.4 Jumlah Penduduk Menurut Jenis Kelamin Dirinci Menurut Nagari di Kecamatan Guguak, 2020

| Nagari | Jenis Kelamin(Jiwa) | | Jumlah |
|-------------------------|---------------------|---------------|---------------|
| | Laki-Laki | Perempuan | |
| (1) | (2) | (3) | (4) |
| Kubang | 2 585 | 2 735 | 5 320 |
| Simpang Sugiran | 1 103 | 1 130 | 2 233 |
| Sungai Talang | 2 548 | 2 420 | 4 968 |
| Guguak VIII Koto | 6 943 | 7 079 | 14 022 |
| VII Koto Talago | 4 560 | 4 775 | 9 335 |
| Kecamatan Guguak | 17 739 | 18 139 | 35 878 |

Sumber : BPS, hasil sensus penduduk september 2020

Tabel 2.5 Jumlah Penduduk Menurut Kelompok Umur dan Jenis Kelamin di Kecamatan Guguak, 2020

| Kelompok Umur | Jenis Kelamin(Jiwa) | | Jumlah |
|-------------------------|---------------------|---------------|---------------|
| | Laki-Laki | Perempuan | |
| (1) | (2) | (3) | (4) |
| 0 - 14 | 4 060 | 3 765 | 7 825 |
| 15 -64 | 12 047 | 11 930 | 23 877 |
| 65 + | 1 632 | 2 444 | 4 076 |
| Kecamatan Guguak | 17 739 | 18 139 | 35 878 |

Sumber : BPS, hasil sensus penduduk september 2020

Catatan: Hasil Perapihan Umur dari Data Administrasi Kependudukan dan Sensus Penduduk 2020 (September)

BAB III

SOSIAL

FASILITAS KESEHATAN YANG DIMILIKI KECAMATAN GUGUAK TAHUN 2020



POSYANDU SEBANYAK 57 UNIT



KLINIK SEBANYAK 3 UNIT



POSKESRI SEBANYAK 11 UNIT

PENJELASAN TEKNIS

Data Pendidikan, Listrik, Air dan Perumahan serta data Bencana Alam bersumber dari data Podes BPS Kabupaten Lima Puluh Kota tahun 2020. Sekolah adalah lembaga pendidikan formal yang dimulai dari pendidikan dasar, menengah dan tinggi. Pendidikan yang dicatat adalah pendidikan formal berdasarkan kurikulum Kementerian Pendidikan Nasional.

Badan Pusat Statistik (BPS) telah melakukan pendataan Potensi Desa (Podes) sejak tahun 1980. Sejak saat itu, Podes dilaksanakan secara rutin sebanyak 3 kali dalam kurun waktu sepuluh tahun untuk mendukung kegiatan Sensus Penduduk, Sensus Pertanian, ataupun Sensus Ekonomi. Dengan demikian, fakta penting terkait ketersediaan infrastruktur dan potensi yang dimiliki oleh setiap wilayah dapat dipantau perkembangannya secara berkala dan terus menerus.

Metode Pengumpulan Data Pengumpulan data Podes 2020 dilakukan melalui wawancara langsung oleh petugas terlatih dengan narasumber yang relevan. Petugas adalah aparatur ataupun mitra kerja BPS Kabupaten/Kota, sementara narasumber adalah kepala desa/lurah atau narasumber lain yang memiliki pengetahuan terhadap wilayah target pencacahan.

Data Bidang Kesehatan dikumpulkan Puskesmas yang ada di Kecamatan Guguak dan Data yang terkait agama dikumpulkan dari Kantor Urusan Agama Kecamatan Guguak.

ULASAN

Pendidikan

Tingkat pendidikan formal di Kecamatan Guguak terdiri atas SD, SMP, SMA dan SMK. Jumlah Sekolah Dasar pada Tahun 2020 tercatat sebanyak 38 sekolah. Pada Tahun 2020 jumlah guru SD sebanyak 375 orang dan jumlah murid sebanyak 3.387 orang yang terdiri atas 1.781 murid laki - laki dan 1.606 murid perempuan. Untuk pendidikan SMP, terdapat 4 SMP yang ada di Kecamatan Guguak dengan jumlah guru 119 orang dan jumlah murid 1.111 Orang yang terdiri dari 583 murid laki-laki dan 528 murid perempuan. Untuk tingkat pendidikan SMA hanya berada di Nagari Guguak VIII Koto dengan jumlah guru 52 orang dan jumlah murid 833 orang yang terdiri dari 298 murid laki-laki dan 535 murid perempuan. Untuk pendidikan SMK terdapat 2 unit sekolah di nagari Guguak VIII Koto dan VII Koto Talago dengan jumlah guru 162 orang dan jumlah murid 1.742 orang yang terdiri dari 1.261 murid laki - laki dan 481 murid perempuan.

Kesehatan

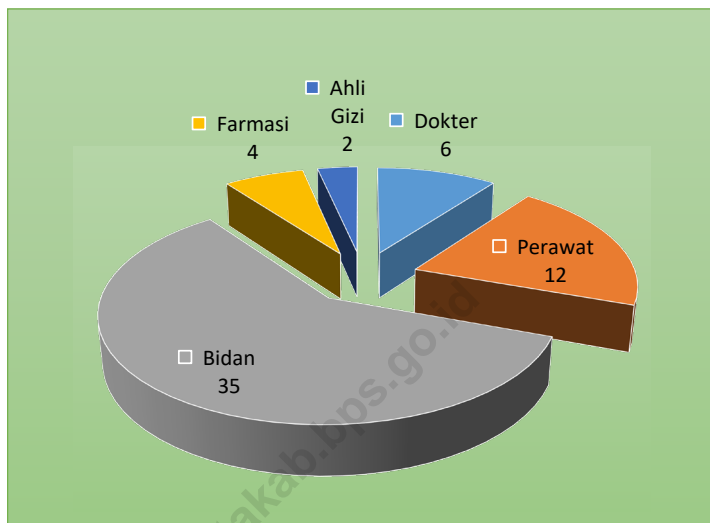
Jumlah fasilitas kesehatan berupa puskesmas tersebar di 2 nagari di Kecamatan Guguak, yaitu di Nagarii Guguak VIII Koto dan Nagari VII Koto Talago. Sedangkan untuk puskesmas pembantu tersebar di 5 Nagari yakni di Kubang ada 2, di Sungai Talang ada 2, di Guguak VIII Koto ada 2, di VII Koto Talago ada 3 dan di Simpang Sugiran ada 1. Fasilitas kesehatan tentunya dilengkapi dengan tenaga kesehatan sebagai penunjang kegiatan. Jumlah tenaga kesehatan di Kecamatan Guguak pada tahun 2020 sebanyak 59 orang yang terdiri dari dokter, perawat, bidan, farmasi dan ahli gizi. Tenaga kesehatan yang paling mendominasi adalah profesi bidan sebanyak 35 orang dan yang paling sedikit jumlahnya adalah ahli gizi 2 orang.

Bencana Alam

Pada tahun 2020 ada satu nagari yang mengalami bencana alam yaitu angin puyuh/puting beliung/Topan dan tidak ada korban jiwa.

Listrik,Air dan Perumahan

Pada tahun 2020 seluruh nagari di Kecamatan Guguak sudah menggunakan listrik PLN dan bahan bakar utama memasak adalah LPG 3 kg. Dan untuk sumber air minum utama ada 2 nagari yang menggunakan air isi ulang, ada 2 nagari menggunakan sumur bor dan 1 nagari menggunakan air sumur.

Gambar 3.1 Banyak Tenaga Kesehatan di Kecamatan Guguak, 2020

Sumber : Puskesmas Kecamatan Guguak

3.1 PENDIDIKAN

Tabel 3.1.1 Banyaknya Nagari Menurut Keberadaan Sekolah Dasar (SD) dan Madrasah Ibtidaiyah (MI) di Kecamatan Guguak, 2020

| Jenis Sekolah | Jumlah Nagari |
|---------------------------------|---------------|
| (1) | (2) |
| Sekolah Dasar (SD) | 7 |
| Negeri | 5 |
| Swasta | 2 |
| Madrasah Ibtidaiyah (MI) | - |
| Negeri | - |
| Swasta | - |

Sumber : BPS, Pendataan Potensi Desa (Podes) 2020

Tabel 3.1.2 Banyak Nagari Menurut Keberadaan Sekolah Menengah Pertama (SMP) dan Madrasah Tsanawiyah (MTs) di Kecamatan Guguak, 2020

| Jenis Sekolah | Jumlah Nagari |
|---------------------------------------|---------------|
| (1) | (2) |
| Sekolah Menengah Pertama (SMP) | 4 |
| Negeri | 2 |
| Swasta | 2 |
| Madrasah Tsanawiyah (MTs) | 4 |
| Negeri | 2 |
| Swasta | 2 |

Sumber : BPS, Pendataan Potensi Desa (Podes) 2020

Tabel 3.1.3 Banyaknya Nagari Menurut Keberadaan Sekolah Menengah Atas (SMA)/Sederajat dan Perguruan Tinggi di Kecamatan Guguak, 2020

| Jenis Sekolah | Jumlah Nagari |
|--|---------------|
| (1) | (2) |
| Sekolah Menengah Atas (SMA) | 2 |
| Negeri | 1 |
| Swasta | 1 |
| Madrasah Aliyah (MA) | 2 |
| Negeri | 1 |
| Swasta | 1 |
| Sekolah Menengah Kejuruan (SMK) | 2 |
| Negeri | 2 |
| Swasta | - |
| Akademi/Perguruan Tinggi | - |
| Negeri | - |
| Swasta | - |

Sumber: BPS, Pendataan Potensi Desa (Podes) 2020

Tabel 3.1.4 Banyaknya Nagari¹⁾ Menurut Kemudahan Untuk Mencapai Sarana Pendidikan Terdekat Bagi Nagari di Kecamatan Guguak, 2020

| Sarana Pendidikan | Nagari dengan Tingkat Kemudahan | | | |
|------------------------------|---------------------------------|-------|-------|--------------|
| | Sangat Mudah | Mudah | Sulit | Sangat Sulit |
| (1) | (2) | (3) | (4) | (5) |
| SD | - | - | - | - |
| MI | - | 2 | 3 | - |
| SMP | - | 2 | - | - |
| MTs | - | 1 | 1 | - |
| SMA | - | 3 | - | - |
| MA | - | 3 | 1 | - |
| SMK | - | 3 | - | - |
| Akademi/ Perguruan Tinggi | - | 4 | - | - |

Catatan: ¹⁾ Bagi desa/kelurahan yang tidak ada sarana pendidikan
 Sumber : BPS, Pendataan Potensi Desa (Podes) 2020

Tabel 3.1.5 Jumlah Guru dan Murid Tingkat SD Dirinci Menurut Nagari di Kecamatan Guguak, 2020

| Nagari | Sekolah | Guru | | Murid | |
|-------------------------|-----------|-----------|------------|--------------|--------------|
| | | L | P | L | P |
| (1) | (2) | (3) | (4) | (5) | (6) |
| Kubang | 7 | 8 | 62 | 224 | 208 |
| Sungai Talang | 5 | 11 | 39 | 330 | 272 |
| Guguak VIII Koto | 13 | 20 | 114 | 626 | 1 276 |
| VII Koto Talago | 10 | 18 | 78 | 375 | 811 |
| Simpang Sugiran | 3 | 8 | 17 | 125 | 266 |
| Kecamatan Guguak | 38 | 65 | 310 | 1 781 | 1 606 |

Sumber : Korwil Dinas Pendidikan Kecamatan Guguak

Tabel 3.1.6 Jumlah Guru dan Murid Tingkat SMP Dirinci Menurut Nagari di Kecamatan Guguak, 2020

| Nagari | Sekolah | Guru | | Murid | |
|-------------------------|----------|-----------|-----------|------------|------------|
| | | L | P | L | P |
| (1) | (2) | (3) | (4) | (5) | (6) |
| Kubang | 1 | 7 | 6 | 30 | 28 |
| Sungai Talang | - | - | - | - | - |
| Guguak VIII Koto | 3 | 20 | 86 | 553 | 500 |
| VII Koto Talago | - | - | - | - | - |
| Simpang Sugiran | - | - | - | - | - |
| Kecamatan Guguak | 4 | 27 | 92 | 583 | 528 |

Sumber : Dapodik SMP se-Kecamatan Guguak

Tabel 3.1.7 Jumlah Guru dan Murid Tingkat SMA Dirinci Menurut Nagari di Kecamatan Guguak, 2020

| Nagari | Sekolah | Guru | | Murid | |
|-------------------------|----------|-----------|-----------|------------|------------|
| | | L | P | L | P |
| (1) | (2) | (3) | (4) | (5) | (6) |
| Kubang | - | - | - | - | - |
| Sungai Talang | - | - | - | - | - |
| Guguak VIII Koto | 1 | 11 | 41 | 298 | 535 |
| VII koto Talago | - | - | - | - | - |
| Simpang Sugiran | - | - | - | - | - |
| Kecamatan Guguak | 1 | 11 | 41 | 298 | 535 |

Sumber : SMAN 1 Kecamatan Guguak

Tabel 3.1.8 Jumlah Guru dan Murid Tingkat SMK Dirinci Menurut Nagari di Kecamatan Guguak, 2020

| Nagari | Sekolah | Guru | | Murid | |
|-------------------------|----------|-----------|-----------|-------------|------------|
| | | L | P | L | P |
| (1) | (2) | (3) | (4) | (5) | (6) |
| Kubang | - | - | - | - | - |
| Sungai Talang | - | - | - | - | - |
| Guguak VIII Koto | 1 | 50 | 62 | 968 | 136 |
| VII koto Talago | 1 | 17 | 32 | 274 | 352 |
| Simpang Sugiran | - | - | - | - | - |
| Kecamatan Guguak | 2 | 67 | 94 | 1242 | 488 |

Sumber : SMK se-Kecamatan Guguak

3.2 KESEHATAN

Tabel 3.2.1 Jumlah Tenaga Kesehatan Menurut Nagari di Kecamatan Guguak, 2020

| Nagari | Dokter | Perawat | Bidan | Farmasi | Ahli Gizi |
|-------------------------|----------|-----------|-----------|----------|-----------|
| (1) | (2) | (3) | (4) | (5) | (6) |
| Kubang | - | - | 2 | - | - |
| Sungai Talang | - | - | 3 | - | - |
| Guguak VIII Koto | 4 | 8 | 19 | 3 | 1 |
| VII Koto Talago | 2 | 4 | 10 | 1 | 1 |
| Simpang Sugiran | - | - | 1 | - | - |
| Kecamatan Guguak | 6 | 12 | 35 | 4 | 2 |

Sumber : Puskesmas se Kecamatan Guguak

Tabel 3.2.2 Jumlah Rumah Sakit Umum, Rumah Sakit Khusus, Klinik, Posyandu dan Poskesri di Kecamatan Guguak, 2018-2020

| Nagari | Rumah Sakit Umum | | | Rumah Sakit Khusus | | |
|-------------------------|------------------|------|------|--------------------|------|------|
| | 2018 | 2019 | 2020 | 2018 | 2019 | 2020 |
| (1) | (2) | (3) | (4) | (5) | (6) | (7) |
| Kubang | - | - | - | - | - | - |
| Sungai Talang | - | - | - | - | - | - |
| Guguak VIII Koto | - | - | - | - | - | - |
| VII Koto Talago | - | - | - | - | - | - |
| Simpang Sugiran | - | - | - | - | - | - |
| Kecamatan Guguak | - | - | - | - | - | - |

Bersambung.....

Lanjutan Tabel 3.2.2

| Nagari | Klinik | | | Posyandu | | |
|-------------------------|----------|----------|----------|-----------|-----------|-----------|
| | 2018 | 2019 | 2020 | 2018 | 2019 | 2020 |
| (1) | (8) | (9) | (10) | (11) | (12) | (13) |
| Kubang | - | - | - | 11 | 11 | 12 |
| Sungai Talang | - | - | - | 6 | 6 | 7 |
| Guguak VIII Koto | - | - | - | 22 | 22 | 20 |
| VII Koto Talago | - | - | 3 | 13 | 13 | 13 |
| Simpang Sugiran | - | - | - | 4 | 4 | 5 |
| Kecamatan Guguak | - | - | 3 | 56 | 56 | 57 |

Bersambung.....

Lanjutan Tabel 3.2.2

| Nagari | Poskesri | | |
|-------------------------|-----------|-----------|-----------|
| | 2018 | 2019 | 2020 |
| (1) | (14) | (15) | (16) |
| Kubang | 4 | 4 | 3 |
| Sungai Talang | 3 | 3 | 1 |
| GuguakVIII Koto | 4 | 4 | 4 |
| VII Koto Talago | 3 | 3 | 3 |
| Simpang Sugiran | 1 | 1 | - |
| Kecamatan Guguak | 15 | 15 | 11 |

Sumber : Puskesmas se Kecamatan Guguak

Tabel 3.2.3 Banyaknya peserta KB Aktif Dirinci Menurut Alat Kontrasepsi dan Nagari di Kecamatan Guguak, 2018-2020

| Nagari | IUD | | | Pil KB | | |
|-------------------------|------------|------------|------------|------------|------------|------------|
| | 2018 | 2019 | 2020 | 2018 | 2019 | 2020 |
| (1) | (2) | (3) | (4) | (5) | (6) | (7) |
| Kubang | 21 | 13 | 22 | 30 | 28 | 33 |
| Sungai Talang | 32 | 34 | 35 | 56 | 55 | 63 |
| Guguak VIII Koto | 145 | 155 | 152 | 137 | 135 | 133 |
| VII Koto Talago | 137 | 140 | 141 | 75 | 119 | 140 |
| Simpang Sugiran | 14 | 135 | 14 | 13 | 18 | 27 |
| Kecamatan Guguak | 349 | 477 | 364 | 311 | 355 | 396 |

Bersambung.....

Lanjutan Tabel 3.2.3

| Nagari | MOW/MOP | | | Suntik | | |
|-------------------------|------------|------------|------------|--------------|--------------|--------------|
| | 2018 | 2019 | 2020 | 2018 | 2019 | 2020 |
| (1) | (8) | (9) | (10) | (11) | (12) | (13) |
| Kubang | 14 | 15 | 24 | 246 | 240 | 274 |
| Sungai Talang | 24 | 27 | 27 | 318 | 337 | 368 |
| Guguak VIII Koto | 53 | 39 | 52 | 885 | 948 | 921 |
| VII Koto Talago | 44 | 43 | 48 | 311 | 343 | 292 |
| Simpang Sugiran | 13 | 13 | 14 | 136 | 135 | 190 |
| Kecamatan Guguak | 148 | 137 | 165 | 1 896 | 2 003 | 2 045 |

Bersambung.....

Lanjutan Tabel 3.2.3

| Nagari | Implan | | | Lainnya | | |
|-------------------------|------------|------------|------------|------------|------------|------------|
| | 2018 | 2019 | 2020 | 2018 | 2019 | 2020 |
| (1) | (14) | (15) | (16) | (17) | (18) | (19) |
| Kubang | 70 | 83 | 85 | 10 | 17 | 19 |
| Sungai Talang | 83 | 81 | 80 | 70 | 75 | 78 |
| Guguak VIII Koto | 60 | 73 | 65 | 45 | 48 | 61 |
| VII Koto Talago | 88 | 102 | 100 | 27 | 33 | 33 |
| Simpang Sugiran | 9 | 7 | 8 | 4 | 7 | 9 |
| Kecamatan Guguak | 310 | 346 | 338 | 156 | 180 | 200 |

Sumber : Puskesmas se Kecamatan Guguak

Tabel 3.2.4 Banyaknya Nagari Menurut Keberadaan Sarana Kesehatan dan Jenis Sarana Kesehatan di Kecamatan Guguak, 2020

| Sarana Kesehatan | Jumlah Nagari |
|-----------------------------|---------------|
| (1) | (2) |
| Rumah Sakit | - |
| Rumah Sakit Bersalin | - |
| Poliklinik/Balai Pengobatan | - |
| Puskesmas: | |
| Rawat Inap | 1 |
| Tanpa Rawat Inap | 1 |
| Apotek | 2 |

Catatan: ¹⁾ Bagi desa/kelurahan yang tidak ada sarana pendidikan
 Sumber: BPS, Pendataan Potensi Desa (Podes) 2020

Tabel 3.2.5 Banyaknya Nagari¹⁾ Menurut Kemudahan Untuk Mencapai Sarana Kesehatan Terdekat Bagi Nagari di Kecamatan Guguak, 2020

| Sarana Kesehatan | Nagari dengan Tingkat Kemudahan | | | |
|-----------------------------|---------------------------------|-------|-------|--------------|
| | Sangat Mudah | Mudah | Sulit | Sangat Sulit |
| (1) | (2) | (3) | (4) | (5) |
| Rumah Sakit | 2 | 2 | 1 | - |
| Rumah Sakit Bersalin | - | 4 | 1 | - |
| Poliklinik/Balai Pengobatan | - | 4 | 1 | - |
| Puskesmas: | | | | |
| Rawat Inap | 1 | 3 | - | - |
| Tanpa Rawat Inap | - | 1 | 3 | - |
| Apotek | 1 | 2 | - | - |

Catatan: ¹⁾ Bagi desa/kelurahan yang tidak ada sarana pendidikan
 Sumber : BPS, Pendataan Potensi Desa (Podes) 2020

3.3 BENCANA ALAM

Tabel 3.3.1 Banyaknya Nagari Menurut Kejadian Bencana Alam di Kecamatan Guguak, Januari - Mei 2020

| Fasilitas/Upaya Antisipasi/Mitigasi | Jumlah Nagari |
|-------------------------------------|---------------|
| (1) | (2) |
| Gempa Bumi | - |
| Tsunami | - |
| Gunung Meletus | - |
| Tanah Longsor | - |
| Banjir | - |
| Banjir Bandang | - |
| Kekeringan | - |
| Kebakaran Hutan dan Lahan | - |
| Angin Puyuh/Puting Beliung/Topan | 1 |
| Gelombang Pasang Laut | - |

Sumber : BPS, Pendataan Potensi Desa (Podes) 2020

Tabel 3.3.2 Banyaknya Nagari Menurut Keberadaan Fasilitas/Upaya Antisipasi/Mitigasi Bencana Alam di Kecamatan Guguak, 2020

| Fasilitas/Upaya Antisipasi/Mitigasi | Jumlah Nagari |
|---|---------------|
| (1) | (2) |
| Sistem Peringatan Dini Bencana Alam | - |
| Sistem Peringatan Dini Khusus | - |
| Perlengkapan Keselamatan | - |
| Rambu-rambu dan Jalur Evakuasi Bencana | - |
| Pembuatan, Perawatan, atau Normalisasi: Sungai, Kanal, Tanggul, Parit, Drainase, Waduk, Pantai, dll | 3 |

Sumber : BPS, Pendataan Potensi Desa (Podes) 2020

3.4 LISTRIK, AIR DAN PERUMAHAN

Tabel 3.4.1 Banyak Nagari Menurut Jenis Pengguna Listrik di Kecamatan Guguak, 2020

| Jenis Pengguna Listrik | Jumlah Nagari |
|-------------------------------|---------------|
| (1) | (2) |
| Pengguna Listrik: | 5 |
| PLN | 5 |
| Non PLN | - |
| Bukan Pengguna Listrik | 4 |

Sumber : BPS, Pendataan Potensi Desa (Podes) 2020

Tabel 3.4.2 Banyak Nagari Menurut Keberadaan Penerangan Jalan Utama Nagari di Kecamatan Guguk, 2018-2020

| Penerangan Jalan Utama | 2018 | 2019 | 2020 |
|---------------------------------------|------|------|------|
| (1) | (2) | (3) | (4) |
| Sumber Penerangan Jalan Utama: | 7 | 5 | 5 |
| Listrik Pemerintah | 7 | 3 | 3 |
| Listrik Non Pemerintah | - | 2 | 2 |

Sumber : BPS, Pendataan Potensi Desa (Podes) 2020

Tabel 3.4.3 Banyaknya Nagari Menurut Jenis Bahan Bakar untuk Memasak yang Digunakan Oleh Sebagian Besar Keluarga di Kecamatan Guguak, 2018-2020

| Jenis Bahan Bakar | 2018 | 2019 | 2020 |
|---------------------|------|------|------|
| (1) | (2) | (3) | (4) |
| Gas Kota | - | - | - |
| LPG 3 Kg | 4 | 5 | 5 |
| LPG lebih dari 3 Kg | 1 | - | - |
| Minyak Tanah | - | - | - |
| Kayu Bakar | - | - | - |
| Lainnya | - | - | - |

Sumber : BPS, Pendataan Potensi Desa (Podes) 2020

Tabel 3.4.4 Banyak Nagari Menurut Sumber Air Minum Sebagian Besar Keluarga di Kecamatan Guguk, 2018-2020

| Sumber Air Minum | 2018 | 2019 | 2020 |
|--|------|------|------|
| (1) | (2) | (3) | (4) |
| Air Kemasan Bermerk | - | - | - |
| Air Isi Ulang | 3 | 3 | 2 |
| Ledeng Dengan Meteran | - | - | - |
| Ledeng Tanpa Meteran | - | - | - |
| Sumur Bor atau Pomba | 2 | 1 | 2 |
| Sumur | - | 1 | 1 |
| Mata Air | - | - | - |
| Sungai/Danau/Kolam/Waduk/Situ/Embung/Bendungan | - | - | - |
| Air Hujan | - | - | - |
| Lainnya | - | - | - |

Sumber : BPS, Pendataan Potensi Desa (Podes) 2020

Tabel 3.4.5 Banyak Nagari Menurut Penggunaan Fasilitas Tempat Buang Air Besar Sebagian Besar Keluarga di Kecamatan Guguak, 2018-2020

| Fasilitas Tempat Buang Air Besar | 2018 | 2019 | 2020 |
|----------------------------------|------|------|------|
| (1) | (2) | (3) | (4) |
| Jamban: | | | |
| Sendiri | 5 | 5 | 5 |
| Bersama | - | - | - |
| Umum | - | - | - |
| Bukan Jamban: | - | - | - |

Sumber : BPS, Pendataan Potensi Desa (Podes) 2020

3.5 AGAMA DAN SOSIAL LAINNYA

Tabel 3.5.1 Jumlah Tempat Peribadatan Menurut Nagari di Kecamatan Guguak, 2020

| Nagari | Mesjid | Mushola/ Langgar | Gereja Protestan | Gereja Katolik | Pura | Vihara |
|-------------------------|-----------|---------------------|---------------------|-------------------|----------|----------|
| (1) | (2) | (3) | (4) | (5) | (6) | (7) |
| Kubang | 9 | 25 | - | - | - | - |
| Sungai Talang | 6 | 20 | - | - | - | - |
| Guguak VIII Koto | 13 | 43 | - | - | - | - |
| VII Koto Talago | 8 | 38 | - | - | - | - |
| Simpang Sugiran | 5 | 10 | - | - | - | - |
| Kecamatan Guguak | 41 | 136 | - | - | - | - |

Sumber : KUA Kecamatan Guguak

Tabel 3.5.2 Banyaknya Nikah Dirinci Menurut Nagari di Kecamatan Guguak, 2020

| Nagari | Nikah |
|-------------------------|--------------|
| (1) | (2) |
| Kubang | 44 |
| Sungai Talang | 31 |
| Guguak VIII Koto | 97 |
| VII Koto Talago | 90 |
| Simpang Sugiran | 17 |
| Kecamatan Guguak | 279 |

Sumber : KUA Kecamatan Guguak

Tabel 3.5.3 Banyaknya Tenaga Agama Dirinci Menurut Nagari di Kecamatan Guguak, 2020

| Nagari | Penyuluh Agama |
|-------------------------|----------------|
| (1) | (2) |
| Kubang | 1 |
| Sungai Talang | 1 |
| Guguak VIII Koto | 5 |
| VII Koto Talago | 2 |
| Simpang Sugiran | 1 |
| Kecamatan Guguak | 10 |

Sumber : KUA Kecamatan Guguak

Tabel 3.5.4 Banyaknya Nagari menurut Sarana dan Prasarana Ekonomi dan Jenisnya di Kecamatan Guguak, 2020

| Sarana dan Prasarana Ekonomi | Jumlah Nagari |
|-------------------------------------|---------------|
| (1) | (2) |
| Kelompok Pertokoan | 1 |
| Pasar dengan Bangunan Permanen | 2 |
| Pasar dengan Bangunan Semi Permanen | 2 |
| Pasar Tanpa Bangunan | 3 |
| Minimarket/Swalayan | 2 |
| Toko/Warung Kelontong | 5 |
| Restoran/ Rumah Makan | - |
| Warung/Kedai Makanan | 5 |
| Hotel | - |
| Hostel/Motel/Losmen/Wisma | 1 |

Sumber : BPS, Pendataan Potensi Desa (Podes) 2020

Tabel 3.5.5 Banyaknya Nagari Menurut Sarana Lembaga Keuangan Yang Beroperasi dan Jenisnya di Kecamatan Guguak, 2020

| Sarana Lembaga Keuangan | Jumlah Nagari |
|-------------------------|---------------|
| (1) | (2) |
| Bank Umum Pemerintah | 1 |
| Bank Umum Swasta | 1 |
| Bank Perkreditan Rakyat | 1 |

Sumber : BPS, Pendataan Potensi Desa (Podes) 2020

Tabel 3.5.6 Banyaknya Nagari Menurut Jenis Koperasi yang Masih Aktif di Kecamatan Guguak, 2020

| Jenis Koperasi | Jumlah Nagari |
|---|---------------|
| (1) | (2) |
| Koperasi Unit desa (KUD) | 2 |
| Koperasi Industri Kecil dan Kerajinan Rakyat (Kopinkra) | - |
| Koperasi Simpan Pinjam (Kospin) | 3 |
| Koperasi Lainnya | - |

Sumber : BPS, Pendataan Potensi Desa (Podes) 2020

Tabel 3.5.7 Banyaknya Embung Nagari Menurut Nagari di Kecamatan Guguak, 2019 dan 2020

| Nagari | 2019 | 2020 |
|------------------|------|------|
| (1) | (2) | (3) |
| Kubang | 3 | 3 |
| Sungai Talang | 2 | 4 |
| Guguak VIII Koto | 1 | 1 |
| VII Koto Talago | 3 | 4 |
| Simpang Sugiran | 2 | 2 |

Sumber : BPS, Pendataan Potensi Desa (Podes) 2020

Tabel 3.5.8 Jumlah Menara dan Operator Layanan Komunikasi Telepon Seluler Serta Kondisi Sinyal Telepon Seluler Menurut Nagari di Kecamatan Guguak, 2020

| Nagari | Jumlah Menara Telepon Seluler (BTS) | Jumlah Operator Layanan Komunikasi Telepon Seluler yang Menjangkau di Nagari | Kondisi Sinyal Telepon Seluler di Sebagian Besar Wilayah Nagari |
|------------------|--|---|--|
| (1) | (2) | (3) | (4) |
| Kubang | 1 | 3 | Sinyal lemah |
| Sungai Talang | - | 3 | Sinyal lemah |
| Guguak VIII Koto | 3 | 3 | Sinyal Kuat |
| VII Koto Talago | 9 | 3 | Sinyal Sangat Kuat |
| Simpang Sugiran | - | 3 | Sinyal lemah |

Sumber : BPS, Pendataan Potensi Desa (Podes) 2020

Tabel 3.5.9 Banyaknya Nagari yang Memiliki Fasilitas/Lapangan Olahraga Menurut Jenis Olahraga di Kecamatan Guguak, 2020

| Jenis Olah Raga | Jumlah Nagari |
|--|---------------|
| (1) | (2) |
| Sepak bola | 5 |
| Bola voli | 4 |
| Bulu tangkis | 4 |
| Bola basket | 1 |
| Tenis lapangan | - |
| Tenis meja | 4 |
| Futsal | 2 |
| Renang | 2 |
| Bela diri (pencak silat, karate, dll) | 4 |
| Bilyard | 1 |
| Pusat kebugaran (senam, fitness, aerobik, dll) | 2 |
| Lainnya | 3 |

Sumber : BPS, Pendataan Potensi Desa (Podes) 2020

Tabel 3.5.10 Banyaknya Nagari yang Memiliki Kelompok Kegiatan Olahraga Menurut Jenis Olahraga di Kecamatan Guguak, 2020

| Jenis Olah Raga | Jumlah Nagari |
|--|---------------|
| (1) | (2) |
| Sepak bola | 5 |
| Bola voli | 4 |
| Bulu tangkis | 3 |
| Bola basket | 1 |
| Tenis lapangan | - |
| Tenis meja | 2 |
| Futsal | 2 |
| Renang | - |
| Bela diri (pencak silat, karate, dll) | 4 |
| Bilyard | - |
| Pusat kebugaran (senam, fitness, aerobik, dll) | 5 |
| Lainnya | 3 |

Sumber : BPS, Pendataan Potensi Desa (Podes) 2020

Tabel 3.5.11 Sarana Transportasi Antar Nagari Menurut Nagari di Kecamatan Guguak, 2020

| Nagari | Jenis Transportasi | Keberadaan Angkutan Umum |
|------------------|--------------------|--------------------------|
| (1) | (2) | (3) |
| Kubang | Darat | Ada, dengan trayek tetap |
| Sungai Talang | Darat | Tidak ada angkutan umum |
| Guguak VIII Koto | Darat | Ada, dengan trayek tetap |
| VII Koto Talago | Darat | Ada, dengan trayek tetap |
| Simpang Sugiran | Darat | Ada, dengan trayek tetap |

Sumber: BPS, Pendataan Potensi Desa (Podes) 2020

Tabel 3.5.12 Kondisi Jalan Darat Antar Nagari Menurut Nagari di Kecamatan Guguak, 2020

| Nagari | Jenis Permukaan Jalan | Dapat Dilalui Kendaraan Bermotor Roda 4 atau Lebih |
|------------------|-----------------------|--|
| (1) | (2) | (3) |
| Kubang | Aspal/Beton | Sepanjang Tahun |
| Sungai Talang | Aspal/Beton | Sepanjang Tahun |
| Guguak VIII Koto | Aspal/Beton | Sepanjang Tahun |
| VII Koto Talago | Aspal/Beton | Sepanjang Tahun |
| Simpang Sugiran | Aspal/Beton | Sepanjang Tahun |

Sumber : BPS, Pendataan Potensi Desa (Podes) 2020

Tabel 3.5.13 Keberadaan Kantor Pos/Pos Pembantu/Rumah Pos dan Perusahaan/ Agen Jasa Ekspedisi Swasta Menurut Nagari di Kecamatan Guguak, 2020

| Nagari | Kantor Pos/Pos Pembantu/ Rumah Pos | Perusahaan/Agen Jasa Ekspedisi Swasta |
|------------------|---------------------------------------|--|
| (1) | (2) | (3) |
| Kubang | Tidak Ada | Beroperasi |
| Sungai Talang | Beroperasi | Tidak Ada |
| Guguak VIII Koto | Beroperasi | Beroperasi |
| VII Koto Talago | Tidak Ada | Beroperasi |
| Simpang Sugiran | Tidak Ada | Tidak Ada |

Sumber : BPS, Pendataan Potensi Desa (Podes) 2020

BAB IV PERTANIAN DAN PETERNAKAN



**POPULASI KAMBING DI
KECAMATAN GUGUAK
TAHUN 2020 YAKNI
SEBANYAK 1.219 EKOR**

**JUMLAH POPULASI KERBAU
DI KECAMATAN GUGUAK
TAHUN 2020
SEBANYAK 268 EKOR**



**JUMLAH POPULASI SAPI
DI KECAMATAN GUGUAK
TAHUN 2020
SEBANYAK 4.194 EKOR**



PENJELASAN TEKNIS

Data bidang pertanian dikumpulkan dari Dinas Tanaman Pangan, Hortikultura dan Perkebunan Kabupaten Lima Puluh Kota. Luas panen adalah luas kotor tanaman padi dan palawija, sayuran, buah-buahan, biofarmaka dan tanaman hias yang diambil hasilnya/dipanen pada periode pelaporan.

Produksi adalah hasil menurut bentuk produk dari setiap tanaman padi dan palawija, sayuran, buah-buahan, biofarmaka pada bulan/triwulan laporan.

Data populasi ternak bersumber dari Dinas Peternakan dan Kesehatan Hewan Kabupaten Lima Puluh Kota. Data perikanan merupakan data sekunder yang bersumber dari Dinas Perikanan Kabupaten Lima Puluh Kota.

<https://limapuluhkotakab.bps.go.id>

ULASAN

Hortikultura

Cabai merupakan salah satu tanaman sayuran utama di Kecamatan Guguk. Luas tanaman cabai pada tahun 2020 adalah seluas 47,00 ha dengan produksi 1.221,90 ton. Selain tanaman sayuran, komoditi tanaman hortikultura lainnya adalah tanaman biofarmaka diantaranya jahe dan kunyit. Tanaman biofarmaka merupakan tanaman yang bermanfaat untuk obat-obatan, kosmetik dan kesehatan yang dikonsumsi dari bagian-bagian tanamannya seperti daun, batang, buah, umbi(rimpang) ataupun akarnya. Tanaman biofarmaka yang terluas pada tahun 2020 di Kecamatan Guguk adalah tanaman jahe yang mengalami peningkatan dari tahun 2019 yaitu dengan luas tanam 308.000,00 m² dengan produksi 743.600 kg.

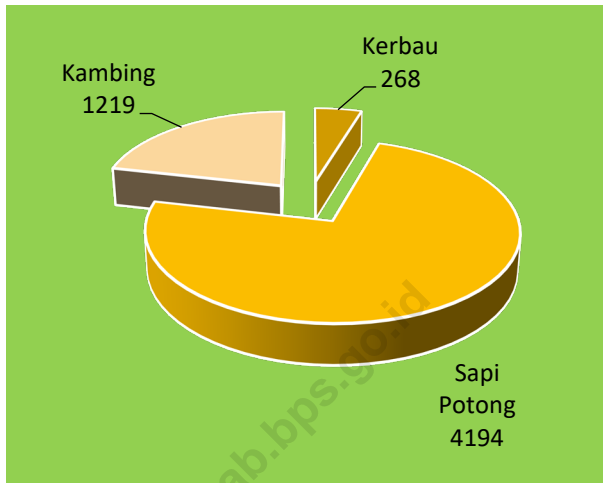
Perkebunan

Perkembangan produksi beberapa jenis tanaman perkebunan cukup bervariasi. Pada Tahun 2020 kelapa merupakan tanaman perkebunan dengan produksi terbesar di Kecamatan Guguk yaitu 1.252,50 ton dengan luas areal tanam 1.030 ha. Sedangkan tanaman perkebunan dengan produksi terkecil adalah enau yaitu sebanyak 7,28 ton dengan luas areal tanam 19,00 ha.

Peternakan

Populasi ternak besar dan kecil di Kecamatan Guguk yang paling banyak itu ada pada sapi potong sebanyak 4.194 ekor, jumlah sapi terbanyak ada pada Nagari VII Koto Talago sebanyak 1.299 ekor dan jumlah populasi ternak besar dan kecil yang paling sedikit itu kerbau sebanyak 268 ekor, jumlah kerbau paling banyak terdapat di Nagari Sungai Talang sebanyak 107 ekor. Untuk populasi ternak unggas yang paling banyak di Kecamatan Guguk yaitu Ayam Ras Petelur sebanyak 1.319.800 ekor dengan jumlah paling banyak di Nagari Sungai Talang sebanyak 847.000 ekor.

Gambar 4.1 Populasi Ternak Besar dan Kecil di Kecamatan Guguak, 2020



Sumber : Dinas Peternakan dan Kesehatan Hewan Kabupaten Lima Puluh Kota

4.1 HORTIKULTURA

Tabel 4.1.1 Luas Panen Tanaman Sayuran Menurut Kecamatan dan Jenis Tanaman (Ha) di Kecamatan Guguak, 2019 dan 2020

| Kecamatan | Cabai Rawit | | Cabai | |
|-----------|-------------|-------------------|-------|-------------------|
| | 2019 | 2020 ^x | 2019 | 2020 ^x |
| (1) | (2) | (3) | (4) | (5) |
| Guguak | 18,00 | 19,00 | 67,00 | 47,00 |

Sumber : BPS, Statistik Pertanian Holtikultura (SPH-BST)

Catatan : ^xAngka Sementara

Tabel 4.1.2 Produksi Tanaman Sayuran Menurut Kecamatan dan Jenis Tanaman (Ton) di Kecamatan Guguak, 2019 dan 2020

| Kecamatan | Cabai Rawit | | Cabai | |
|-----------|-------------|-------------------|----------|-------------------|
| | 2019 | 2020 ^x | 2019 | 2020 ^x |
| (1) | (2) | (3) | (4) | (5) |
| Guguak | 3 202,00 | 2 153,00 | 1 489,50 | 1 221,90 |

Sumber : BPS, Statistik Pertanian Holtikultura (SPH-BST)
 Catatan : ^xAngka Sementara

<https://limapuluhkotakab.bps.go.id>

Tabel 4.1.3 Luas Panen Tanaman Biofarmaka Menurut Kecamatan dan Jenis Tanaman (Ha) di Kecamatan Guguak, 2019 dan 2020

| Kecamatan | Jaje | | Laos/Lengkuas | | Kunyit | |
|-----------|------------|-------------------|---------------|-------------------|--------|-------------------|
| | 2019 | 2020 ^x | 2019 | 2020 ^x | 2019 | 2020 ^x |
| (1) | (2) | (3) | (4) | (5) | (6) | (7) |
| Guguak | 102 000,00 | 308 000,00 | 647,00 | 7 500,00 | 838,00 | 13 968,00 |

Sumber : BPS, Statistik Pertanian Holtikultura (SPH-BST)
 Catatan : ^x Angka Sementara

Tabel 4.1.4 Produksi Tanaman Biofarmaka Menurut Kecamatan dan Jenis Tanaman (Kg) di Kecamatan Guguak, 2019 dan 2020

| Kecamatan | Jahe | | Laos/Lengkuas | | Kunyit | |
|-----------|------------|-------------------|---------------|-------------------|----------|-------------------|
| | 2019 | 2020 ^x | 2019 | 2020 ^x | 2019 | 2020 ^x |
| (1) | (2) | (3) | (4) | (5) | (6) | (7) |
| Guguak | 274 000,00 | 743 600,00 | 1 880,00 | 7 464,20 | 2 190,00 | 13 968,00 |

Sumber : BPS, Statistik Pertanian Holtikultura (SPH-BST)
 Catatan : ^xAngka Sementara

<https://limapuluhkotakab.bps.go.id>

Tabel 4.1.5 Luas Panen Tanaman Biofarmaka Menurut Jenis Tanaman (M²) di Kecamatan Guguak, 2019 dan 2020

| Jenis Tanaman | 2019 | 2020 ^x |
|---------------|------------|-------------------|
| (1) | (2) | (3) |
| Jahe | 102 000,00 | 308 000,00 |
| Laos/Lengkuas | 647,00 | 7 500,00 |
| Kunyit | 838,00 | 13 968,00 |

Sumber : BPS, Statistik Pertanian Holtikultura (SPH-BST)
 Catatan : ^x Angka Sementara

Tabel 4.1.6 Produksi Tanaman Biofarmaka Menurut Jenis Tanaman (Kg) di Kecamatan Guguak, 2019 dan 2020^a

| Jenis Tanaman | 2019 | 2020 ^a |
|---------------|------------|-------------------|
| (1) | (2) | (3) |
| Jahe | 274 000,00 | 743 600,00 |
| Laos/Lengkuas | 1 880,00 | 7 464,20 |
| Kunyit | 2 190,00 | 30 054,00 |

Sumber : BPS, Statistik Pertanian Holtikultura (SPH-BST)
 Catatan : ^aAngka Sementara

<https://limapuluhkotakab.bps.go.id>

4.2 PERKEBUNAN

Tabel 4.2.1 Luas Areal Tanaman Perkebunan Menurut Kecamatan dan Jenis Tanaman (Ha) di Kecamatan Guguak, 2019 dan 2020

| Kecamatan | Pinang | | Kelapa | | Karet | | Kopi | |
|-----------|-------------------|-------------------|-------------------|-------------------|-------------------|-------------------|-------------------|-------------------|
| | 2019 ^x | 2020 ^x | 2019 ^x | 2020 ^x | 2019 ^x | 2020 ^x | 2019 ^x | 2020 ^x |
| (1) | (2) | (3) | (4) | (5) | (6) | (7) | (8) | (9) |
| Guguak | 1 84,00 | 187,00 | 1 030,00 | 1 030,00 | 168,00 | 110,00 | 63,00 | 57,00 |

Bersambung.....

Lanjutan Tabel 4.2.1

| Kecamatan | Kakao | | Kulit Manis | | Cengkeh | | Enau | |
|-----------|-------------------|-------------------|-------------------|-------------------|-------------------|-------------------|-------------------|-------------------|
| | 2019 ^x | 2020 ^x | 2019 ^x | 2020 ^x | 2019 ^x | 2020 ^x | 2019 ^x | 2020 ^x |
| (1) | (10) | (11) | (12) | (13) | (14) | (15) | (16) | (17) |
| Guguak | 767,00 | 504,00 | 114,00 | 110,00 | 99,00 | 99,00 | 20,00 | 19,00 |

Sumber : Dinas Tanaman Pangan, Hortikultura dan Perkebunan
 Catatan : ^xAngka Sementara

<https://limapuluhkotakab.bps.go.id>

Tabel 4.2.2 Produksi Tanaman Perkebunan Menurut Kecamatan dan Jenis Tanaman (Ton) di Kecamatan Guguak, 2019 dan 2020

| Kecamatan | Pinang | | Kelapa | | Karet | | Kopi | |
|-----------|-------------------|-------------------|-------------------|-------------------|-------------------|-------------------|-------------------|-------------------|
| | 2019 ^x | 2020 ^x | 2019 ^x | 2020 ^x | 2019 ^x | 2020 ^x | 2019 ^x | 2020 ^x |
| (1) | (2) | (3) | (4) | (5) | (6) | (7) | (8) | (9) |
| Guguak | 109,30 | 101,12 | 1 130,74 | 1 030,00 | 92,40 | 30,90 | 65,21 | 41,28 |

Bersambung.....

Lanjutan Tabel 4.2.2

| Kecamatan | Kakao | | Kulit Manis | | Cengkeh | | Enau | |
|-----------|-------------------|-------------------|-------------------|-------------------|-------------------|-------------------|-------------------|-------------------|
| | 2019 ^x | 2020 ^x | 2019 ^x | 2020 ^x | 2019 ^x | 2020 ^x | 2019 ^x | 2020 ^x |
| (1) | (10) | (11) | (12) | (13) | (14) | (15) | (16) | (17) |
| Guguak | 456,77 | 198,80 | 190,52 | 102,46 | 5,51 | 14,82 | 5,11 | 7,28 |

Sumber : Dinas Tanaman Pangan, Hortikultura dan Perkebunan
 Catatan : ^xAngka Sementara

<https://limapuluhkotakab.bps.go.id>

4.3 PETERNAKAN

Tabel 4.3.1 Populasi Ternak Besar dan Kecil dirinci Menurut Nagari di Kecamatan Guguak, 2019 dan 2020

| Nagari | Kerbau | | Sapi | | Kambing | |
|-------------------------|------------|------------|--------------|--------------|--------------|--------------|
| | 2019 | 2020 | 2019 | 2020 | 2019 | 2020 |
| (1) | (2) | (3) | (4) | (5) | (6) | (7) |
| Kubang | 72 | 71 | 906 | 939 | 182 | 229 |
| Sungai Talang | 133 | 107 | 914 | 1 003 | 215 | 246 |
| Guguak VIII Koto | 49 | 22 | 723 | 698 | 214 | 232 |
| VII Koto Talago | 24 | 32 | 1258 | 1299 | 217 | 285 |
| Simpang Sugiran | 51 | 36 | 234 | 255 | 196 | 227 |
| Kecamatan Guguak | 329 | 268 | 4 035 | 4 194 | 1 024 | 1 219 |

Sumber : Dinas Peternakan dan Kesehatan Hewan Kabupaten Lima Puluh Kota

Tabel 4.3.2 Populasi Ternak Unggas Dirinci Menurut Nagari di Kecamatan Guguak, 2019 dan 2020

| Nagari | Ayam Buras | | Itik | |
|-------------------------|---------------|---------------|--------------|--------------|
| | 2019 | 2020 | 2019 | 2020 |
| (1) | (2) | (3) | (4) | (5) |
| Kubang | 5 128 | 5 139 | 295 | 299 |
| Sungai Talang | 1513 | 1 600 | 1297 | 1 362 |
| Guguak VIII Koto | 5 512 | 5 819 | 1 897 | 1 715 |
| VII Koto Talago | 7 962 | 8 435 | 2 013 | 2 018 |
| Simpang Sugiran | 1 402 | 1 450 | 297 | 297 |
| Kecamatan Guguak | 21 517 | 22 433 | 5 799 | 5 691 |

Bersambung.....

Lanjutan Tabel 4.3.2

| Nagari | Ayam Ras Petelur | | Ayam Ras Pedaging | |
|-------------------------|------------------|------------------|-------------------|------------------|
| | 2019 | 2020 | 2019 | 2020 |
| (1) | (6) | (7) | (8) | (9) |
| Kubang | 15 000 | 8 000 | 349 000 | 365 000 |
| Sungai Talang | 847 000 | 847 000 | 136 000 | 112 000 |
| Guguak VIII Koto | 185 800 | 185 800 | 160 700 | 123 750 |
| VII Koto Talago | 234 000 | 234 000 | 714 800 | 550 000 |
| Simpang Sugiran | 45 000 | 45 000 | 73 000 | 70 000 |
| Kecamatan Guguak | 1 326 800 | 1 319 800 | 1 433 500 | 1 120 750 |

Sumber : Dinas Peternakan dan Kesehatan Hewan Kabupaten Lima Puluh Kota



Sensus
Penduduk
2020

DATA

MENCERDASKAN BANGSA

<https://limapuluhkotakab.bps.go.id>



**BADAN PUSAT STATISTIK
KABUPATEN LIMA PULUH KOTA**

Jln. Simpang Komi Senapan C No. 26 A Sarilamak

Telp/Fax (0752) 7750263,

Homepage : <http://limapuluhkotakab.bps.go.id> E-mail : bps1308@bps.go.id

ISBN 978-623-6920-19-0



9 786236 920190