



Katalog BPS:4003.3503110

KECAMATAN TRENGGALEK DALAM ANGKA 2015

trenggalek



BADAN PUSAT STATISTIK KABUPATEN TRENGGALEK



Katalog *BPS* :

KECAMATAN TRENGGALEK DALAM ANGKA 2015

Trenggalek Sub Regency In Figures 2015



BADAN PUSAT STATISTIK KABUPATEN TRENGGALEK
Statistics of Trenggalek Regency

Jl. Brigjen Soetran Trenggalek No. Telp. (0355) 791432

Katalogus Dalam Terbitan

KECAMATAN TRENGGALEK DALAM ANGKA 2015

Katalog BPS :
Ukuran Buku : 22 Cm x 15 Cm
Jumlah Halaman : 158 halaman
Naskah : Koordinator Statistik Kecamatan Trenggalek
Tahun Terbit : 2015

Penyunting :
Seksi Integrasi Pengolahan dan Diseminasi Statistik
BPS Kabupaten Trenggalek

Diterbitkan Oleh :
Badan Pusat Statistik Kabupaten Trenggalek

<http://trenggalek.bps.go.id>

KATA PENGANTAR

Kecamatan Trenggalek Dalam Angka 2015 merupakan langkah awal dalam penyajian data sampai pada tingkat terkecil (*Small Area Statistics*). Penerbitan buku ini dimaksudkan untuk membantu memenuhi kebutuhan akan data statistik di tingkat kecamatan, untuk digunakan sebagai bahan perencanaan dan gambaran perkembangan pembangunan di wilayah Kecamatan Trenggalek.

Kami menyadari bahwa dalam pengumpulan, pengolahan, dan penyajian data yang terdapat dalam buku ini masih banyak kelemahan dan kekurangan, untuk itu kami selalu mengharap saran kritik guna perbaikan dan penyempurnaan penerbitan selanjutnya.

Kepada semua pihak yang telah membantu dalam penerbitan buku ini kami ucapkan terima kasih. Semoga penerbitan buku **Kecamatan Trenggalek Dalam Angka 2015** ini bermanfaat bagi kita semua.

Trenggalek, Oktober 2015
Koordinator Statistik Kecamatan Trenggalek
Kabupaten Trenggalek

NANIK KUSUMAWATI

KATA SAMBUTAN

Dengan puji dan syukur kehadiran Tuhan Yang Maha Esa, yang telah memberikan rahmat, taufiq, dan hidayah-Nya sehingga buku **Kecamatan Trenggalek Dalam Angka 2015** dapat diselesaikan. Tak lupa ucapan terima kasih kami sampaikan kepada para kepala dinas/instansi di kecamatan, kepala desa, kepala sekolah, dan semua pihak yang tidak dapat kami sebutkan satu persatu yang telah kerja sama dengan baik sehingga buku ini dapat disusun.

Buku ini berisi data potensi wilayah dan hasil hasil pembangunan di wilayah Kecamatan Trenggalek sampai dengan akhir tahun 2014. Kami menyadari bahwa buku yang sederhana ini belum dapat memberikan kepuasan kepada semua pihak, namun demikian mudah-mudahan apa yang tersaji di dalam buku ini dapat berguna bagi pengguna data yang berasal dari dinas/instansi, perorangan, pelajar, maupun masyarakat secara umum.

Demikian sambutan singkat kami, semoga bermanfaat.

Trenggalek, Oktober 2015
CAMAT TRENGGALEK,

Drs. BUDIANTO

DAFTAR ISI

1. KATA PENGANTAR	iii
2. SAMBUTAN	iv
3. DAFTAR ISI	v
4. DAFTAR GRAFIK	xii
5. BAB I KEADAAN GEOGRAFIS	
Tabel 1.1 Letak Geografis.....	3
Tabel 1.2 Batas Kecamatan.....	3
Tabel 1.3 Letak Astronomis dan Topografi Desa.....	4
Tabel 1.4 Jarak dari Kantor Desa ke Kantor Kec./ Kab yg membawahi.....	5
Tabel 1.5 Nama Sungai dan Nama Gunung / Bukit.....	6
Tabel 1.6 Bahan Tambang/ Galian.....	7
Tabel 1.7 Keadaan Geologi Kecamatan.....	7
Tabel 1.8 Jenis Tanah Menurut Bagian.....	7
Tabel 1.9 Luas Lahan Berdasarkan Jenis Penggunaan.....	8
Tabel 1.10 Jumlah hari Hujan dan Curah Hujan.....	9
Tabel 1.11 Ketinggian dari Permukaan Laut per Desa.....	10
Tabel 1.12 Banyaknya Sumber Air Menurut Penggunaan.....	11
Tabel 1.13 Rata-rata Kedalaman Sumber Air Tanah (Sumur).....	12
6. BAB II PEMERINTAHAN	
Tabel 2.1 Jumlah Dusun, Rukun Warga Dan Rukun Tetangga.....	15
Tabel 2.2 Jumlah Perangkat Desa.....	16
Tabel 2.3 Banyaknya Perangkat Desa Menurut Jaban per Desa.....	17

Tabel 2.4	Luas Bengkok Pamong/ Perangkat Desa Menurut Desa dan Jenis Tanah	19
Tabel 2.5	Potensi Linmas per Desa Menurut Pendidikan	20
Tabel 2.6	Potensi Rakyat Terlatih Menurut Latihan Dasar	21
Tabel 2.7	Jumlah Pemilih Terdaftar dan suara Yang Masuk Pemilu Legislatif 2014 Dirinci Menurut Desa	22
Tabel 2.8	Jumlah Suara Yang Sah Pemilu Legislatif 2014 Anggota DPRD Kab. Trenggalek, Dirinci Menurut Desa.....	23
Tabel 2.9	Jumlah Suara Pemilu Legislatif 2014 Di Kec. Trenggalek Dirinci Menurut Partai	25
Tabel 2.10	Jumlah Pemilih Terdaftar dan Suara Yang Masuk Pemilu Presiden 2014 Dirinci Menurut Desa.....	26
Tabel 2.11	Jumlah Pemilih Terdaftar dan Suara Yang Sah Pemilu Presiden 2014 Dirinci Menurut Desa.....	27

7. BAB III PENDUDUK

Tabel 3.1	Jumlah Rumah Tangga, Penduduk, Pertambahan, Dan Kepadatannya, 2005 – 2014.....	30
Tabel 3.2	Jumlah Rumah Tangga, Penduduk Menurut Jenis Kelamin, dan Sex Ratio per Desa, 2014	31
Tabel 3.3	Luas Desa, Jumlah Penduduk, dan Kepadatan Penduduk 2014.....	32
Tabel 3.4	Penduduk Menurut Kewarganegaraan dan Jenis Kelamin per Desa, 2014	33
Tabel 3.5	Banyaknya Kelahiran Menurut Jenis Kelamin Bayi Per Desa	34

Tabel 3.6	Banyaknya Kematian Menurut Jenis Kelamin Per Desa.....	35
Tabel 3.7	Banyaknya Penduduk yang Datang Menurut Jenis Kelamin per Desa, 2014	36
Tabel 3.8	Banyaknya Penduduk yang Pindah Menurut Jenis Kelamin per Desa, 2014	37
Tabel 3.9	Jumlah Penduduk Usia Sekolah 2014	38
Tabel 3.10	Banyaknya Rumah Tangga Sasaran per Desa Hasil Pendataan PPLS 2011.....	39
Tabel 3.11	Penduduk yang Pindah Menurut Tujuan dan Jenis Kelamin 2014	40
Tabel 3.12	Penduduk yang Datang Menurut Asal dan Jenis Kelamin 2014	41
Tabel 3.13	Penduduk Menurut Kelompok Umur per Desa 2014	42
Tabel 3.14	Penduduk Hasil Proyeksi Menurut Jenis Kelamin per Desa 2014	46
Tabel 3.13	Penduduk Hasil Proyeksi Menurut Kelompok Umur per Desa 2014	47

8. BAB IV SOSIAL

Tabel 4.1	Jumlah Sekolah, Kelas, Murid Dan Guru Taman Kanak-kanak (TK)	53
Tabel 4.2	Jumlah Sekolah, Kelas, Murid Dan Guru Sekolah Dasar (SD)	54
Tabel 4.3	Jumlah Ruang Belajar Sekolah Dasar Menurut Status	55

Tabel 4.4	Banyaknya Murid Sekolah Dasar (SD) Menurut Jenis Kelamin.....	56
Tabel 4.5	Rata-rata Murid Per Sekolah, Murid Per Ruang Belajar, Murid Per Guru Dan Guru Per Sekolah Di Sekolah Dasar	57
Tabel 4.6	Banyaknya Sekolah, Ruang Belajar, Murid, dan Guru SD Menurut Status, 2014	58
Tabel 4.7	Rata-rata Murid Per Sekolah, Per Ruang Belajar, Guru Per Sekolah Dan Murid Per Guru Di SD Menurut Status Sekolah.....	58
Tabel 4.8	Banyaknya Sekolah, Ruang Belajar, Murid, dan Guru MI Menurut Status, 2014	59
Tabel 4.9	Rata-rata Murid Per Sekolah, Per Ruang Belajar, Guru Per Sekolah Dan Murid Per Guru Di MI Menurut Status Sekolah.....	59
Tabel 4.10	Banyaknya Murid SD Menurut Jenis Kelamin dan status Sekolah.....	60
Tabel 4.11	Banyaknya Murid Madrasah Ibtidaiyah Menurut Jenis Kelamin Dan Status Sekolah.....	60
Tabel 4.12	Jumlah Peserta Ujian Nasional (UN) Sekolah Dasar dan Madrasah Ibtidaiyah.....	61
Tabel 4.13	Jumlah sekolah Lanjutan Menurut Status Sekolah.....	62
Tabel 4.14	Banyaknya Murid Di Sekolah Lanjutan Menurut Status Sekolah.....	62

Tabel 4.15	Jumlah Guru di Sekolah Lanjutan Menurut Status Sekolah.....	63
Tabel 4.16	Jumlah Ruang Belajar Di Sekolah Lanjutan Menurut Status Sekolah.....	63
Tabel 4.17	Jumlah murid, Ruang belajar, Guru dan Sekolah Tingkat SMP.....	64
Tabel 4.18	Jumlah Murid SMP Negeri Menurut Kelas Dan Jenis Kelamin.....	65
Tabel 4.19	Jumlah Murid SMP Swasta Menurut Kelas Dan Jenis Kelamin.....	65
Tabel 4.20	Rata-rata Murid Per Sekolah, Ruang Belajar, Guru Dan Rata-rata Guru Per Sekolah Di SLTP	66
Tabel 4.21	Jumlah Madrasah Menurut Tingkat Pendidikan Dan Status Sekolah.....	66
Tabel 4.22	Hasil UAS / UN SMP Negeri	67
Tabel 4.23	Hasil UAS / UN SMP Swasta	67
Tabel 4.24	Jumlah Murid MTS Negeri Menurut Kelas Dan Jenis Kelamin.....	68
Tabel 4.25	Jumlah Murid MTS Swasta Menurut Kelas Dan Jenis Kelamin.....	68
Tabel 4.26	Rata-rata Murid Per Sekolah, Ruang Belajar, Guru Dan Rata-rata Guru Per Sekolah Di MTS.....	69
Tabel 4.27	Hasil UAS / UN MTS Negeri	70
Tabel 4.28	Hasil UAS / UN MTS Swasta	70
Tabel 4.29	Jumlah murid, Ruang belajar, Guru dan Sekolah Tingkat SLTA.....	71

Tabel 4.30	Jumlah Murid di Madrasah Aliyah Menurut Kelas Dan Jenis Kelamin	72
Tabel 4.31	Rata-rata Murid Per Sekolah, Ruang Belajar, Guru Dan Rata-rata Guru Per Sekolah Di Madrasah Aliyah Menurut Status	72
Tabel 4.32	Banyaknya Murid di Sekolah Menengah Umum Menurut Kelas Dan Jenis Kelamin.....	73
Tabel 4.33	Rata-rata Murid Per Sekolah, Ruang Belajar, Guru Dan Rata-rata Guru Per Sekolah Di Sekolah Menengah Umum Menurut Status Sekolah.....	73
Tabel 4.34	Banyaknya Murid di Sekolah Kejuruan Menurut Kelas Dan Jenis Kelamin	74
Tabel 4.35	Rata-rata Murid Per Sekolah, Ruang Belajar, Guru Dan Rata-rata Guru Per Sekolah Di Sekolah Kejuruan Menurut Status Sekolah.....	74
Tabel 4.36	Hasil UN SMU dan MA	75
Tabel 4.37	Hasil UN Sekolah Kejuruan.....	75
Tabel 4.38	Gangguan Kriminalitas Menurut Jenisnya.....	76
Tabel 4.39	Gangguan Kecelakaan Lalu Lintas.....	77
Tabel 4.40	Pelaksanaan Penegakan Perda	78
Tabel 4.41	Pelaksanaan Penegakan Perda	78
Tabel 4.42	Kejadian Bencana Alam.....	79
Tabel 4.43	Usia Nikah Berdasarkan Umur Istri	80
Tabel 4.44	Jumlah Pondok Pesantren, Madrasah Diniyah dan Taman Pendidikan Al-Qur'an.....	81
Tabel 4.45	Tanah Wakaf per Desa (Ha)	82

Tabel 4.46	Jumlah Tempat Ibadah.....	83
Tabel 4.47	Organisasi Kesenian Menurut Desa dan Jenisnya	84
Tabel 4.48	Perkumpulan Olah Raga Menurut Desa dan Jenisnya	85
Tabel 4.49	Jumlah Tenaga Kesehatan Wilayah Puskesmas Trenggalek Kec. Trenggalek	86
Tabel 4.50	Jumlah Fasilitas Kesehatan Wilayah Puskesmas Trenggalek Kec. Trenggalek	87
Tabel 4.51	Pemanfaatan Pelayanan Kesehatan Menurut Status Bayar per Bul.....	88
Tabel 4.52	Pemanfaatan Pelayanan Kesehatan Menurut Jenis Pelayanan dan Jumlah Hari Rawat per Bulan	89
Tabel 4.53	Kunjungan Menurut Kelompok Umur per Bulan di Puskesmas Trenggalek	90
Tabel 4.54	Jumlah Kelahiran Berdasarkan Penolong Per Bulan Tahun 2013 Puskesmas Trenggalek	91
Tabel 4.55	Banyaknya Kunjungan Ibu Hamil, Bayi dan anak Di Wilayah Puskesmas Trenggalek.....	92
Tabel 4.56	Jumlah Fasilitas Kesehatan Wilayah Puskesmas Rejowinangun Kec. Trenggalek.....	93
Tabel 4.57	Jumlah Tenaga Kesehatan Wilayah Puskesmas Rejowinangun Kec. Trenggalek.....	94
Tabel 4.58	Banyaknya Kunjungan Ibu Hamil, Bayi dan anak Di Wilayah Puskesmas Rejowinangun.....	95
Tabel 4.59	Jumlah Kelahiran Berdasarkan Penolong Per Bulan Tahun 2014 Puskesmas Rejowinangun.....	96

Tabel 4.60	Pemanfaatan Pelayanan Kesehatan Menurut Status Bayar per Bulan.....	97
Tabel 4.61	Pemanfaatan Pelayanan Kesehatan Menurut Jenis Pelayanan dan Jumlah Hari Rawat per Bulan	98
Tabel 4.62	Kunjungan Menurut Kelompok Umur per Bulan di Puskesmas Rejowinangun	99
Tabel 4.63	Jumlah Tenaga Kesehatan Wilayah Puskesmas di Kec. Trenggalek	100
Tabel 4.64	Jumlah Fasilitas Kesehatan Wilayah Puskesmas di Kec. Trenggalek	101
Tabel 4.65	Pemanfaatan Pelayanan Kesehatan Menurut Status Bayar per Bulan.....	102
Tabel 4.66	Pemanfaatan Pelayanan Kesehatan Menurut Jenis Pelayanan dan Jumlah Hari Rawat per Bulan.....	103
Tabel 4.67	Kunjungan Menurut Kelompok Umur per Bulan Puskesmas di Kec. Trenggalek	104
Tabel 4.68	Jumlah Kelahiran Berdasarkan Penolong Per Bulan Tahun 2014 Puskesmas di Kec. Trenggalek.....	105
Tabel 4.69	Banyaknya Kunjungan Ibu Hamil, Bayi dan anak Puskesmas di Kec.Trenggalek.....	106
Tabel 4.70	Petugas Kesehatan Menurut Desa dan Profesinya.....	107
Tabel 4.70	Petugas Kesehatan Menurut Desa dan Profesinya.....	107

Tabel 4.71	Petugas Kesehatan Menurut Desa dan Profesinya.....	108
Tabel 4.72	Fasilitas Kesehatan Menurut Desa dan Jenisnya.....	109
Tabel 4.73	Pasangan Usia Subur (PUS) Dan Akseptor KB Lestari Menurut Alat Kontrasepsi Yang Digunakan.....	110
Tabel 4.74	Target Pencapaian Akseptor KB Baru Menurut Alat Kontrasepsi Yang Digunakan.....	111
Tabel 4.75	Realisasi Pencapaian Akseptor KB Baru Menurut Alat Kontrasepsi Yang Digunakan.....	112
Tabel 4.76	Target dan Realisasi Pencapaian Akseptor KB Lestari Aktif Menurut Alat Kontrasepsi Yang Digunakan.....	113
Tabel 4.77	Jumlah PUS dan WUS di Kecamatan Trenggalek Tahun 2014.....	114
Tabel 4.78	Jumlah Keluarga Sejahtera.....	115
Tabel 4.79	Jumlah Penyandang Cacat Menurut Desa/Kelurahan	116
Tabel 4.80	Banyaknya Permasalahan Kesejahteraan Sosial Dirinci menurut Desa/ kel.....	117
Tabel 4.81	Jumlah Penyandang Cacat Menurut Jenisnya Di Desa/ Kel.	118

9. BAB V PERTANIAN

Tabel 5.1	Luas Tanah Menurut Penggunaan (Ha)	121
Tabel 5.2	Luas Sawah menurut Jenis Pengairan (Ha).....	122

Tabel 5.3	Luas Tanah Kering Menurut Penggunaan (Ha).....	123
Tabel 5.4	Luas Panen tanaman Bahan Makanan (Ha)	124
Tabel 5.5	Produksi Tanaman Bahan Makanan Per Ha (Kuintal)	125
Tabel 5.6	Produksi Sayuran (Kuintal)	126
Tabel 5.7	Produksi Buah-buahan (Kuintal).....	127
Tabel 5.8	Produksi Tanaman Biofarmaka	128
Tabel 5.9	Sarana Produksi dan Pengairan.....	129
Tabel 5.10	Alat-alat Pertanian Yang Masih Dapat Digunakan.....	130
Tabel 5.11	Luas Areal Perkebunan Menurut Jenis Tanaman.....	131
Tabel 5.12	Luas Hutan Menurut Fungsi Hutan Dan Reboisasi (Ha)	132
Tabel 5.13	Jumlah Produksi Hasil Perhutani	133
Tabel 5.14	Populasi Ternak per Desa	134
Tabel 5.15	Populasi Unggas dan Aneka Ternak per Desa.	135
Tabel 5.16	Luas Panen, Produktivitas Dan Produksi Per Sub Round Tanaman Padi Kecamatan Trenggalek.....	136
Tabel 5.17	Luas Panen, Produktivitas Dan Produksi Per Sub Round Tanaman Padi Sawah Kecamatan Trenggalek	136
Tabel 5.18	Luas Panen, Produktivitas Dan Produksi Per Sub Round Tanaman Padi Ladang Kecamatan Trenggalek	137
Tabel 5.19	Luas Panen, Produktivitas Dan Produksi Per Sub Round Tanaman Palawija (Jagung) Kec. Trenggalek.....	137
Tabel 5.20	Luas Panen, Produktivitas Dan Produksi Per Sub Round Tanaman Palawija (Ubi Kayu) Kecamatan Trenggalek.	138
Tabel 5.21	Luas Panen, Produktivitas Dan Produksi Per Sub Round Tanaman Palawija (Kedelai) Kecamatan Trenggalek ...	138

Tabel 5.22	Luas Panen, Produktivitas Dan Produksi Per Sub Round Tanaman Palawija (Kacang Tanah) Kecamatan Trenggalek.....	139
Tabel 5.23	Luas Panen, Produktivitas Dan Produksi Per Sub Round Tanaman Palawija (Kacang Hijau) Kecamatan Trenggalek.....	139
Tabel 5.24	Luas Panen, Produktivitas Dan Produksi Per Sub Round Tanaman Palawija (Talas) Kecamatan Trenggalek.....	140
Tabel 5.25	Luas Panen, Produktivitas Dan Produksi Per Sub Round Tanaman Palawija (Ganyong) Kecamatan Trenggalek.....	140

10 BAB VI EKONOMI


Tabel 6.1	Jumlah Usaha Hasil Sensus Ekonomi 2006 Menurut Lapangan Usaha	143
Tabel 6.2	Jumlah Usaha L1 Hasil Sensus Ekonomi 2006 Menurut Desa.....	144
Tabel 6.3	Jumlah Usaha L2 Hasil Sensus Ekonomi 2006 Menurut Desa.....	148
Tabel 6.4	Anggaran Keuangan Pemerintah Desa 2011 (Ribuan Rupiah).....	152
Tabel 6.5	Penerimaan Dari Pajak Bumi Dan Bangunan (2014).....	153
Tabel 6.6	Rata-rata Harga yang Dibayar Petani Tahun 2014	154
Tabel 6.7	Banyaknya Pasar Tradisional dan pasar Modern	155
Tabel 6.8	Banyaknya Toko Kelontong, Minimarket dan Kedai Makanan.....	156

Tabel 6.9	Banyaknya Hotel, Penginapan dan Restoran Menurut Desa/Kelurahan	157
Tabel 6.10	Banyaknya Fasilitas Perbankan Menurut Desa/Kelurahan	158

DAFTAR GRAFIK

Grafik 1.	Jarak Kantor Desa ke Kantor Kecamatan	2
Grafik 2.	Jarak Kantor Desa ke Kantor Kabupaten	2
Grafik 3.	Jumlah Perangkat Desa Dan Dusun	14
Grafik 4.	Jumlah RT Dan RW	14
Grafik 5.	Jumlah Rumah Tangga Dan Penduduk Per Desa	29
Grafik 6.	Jumlah Penduduk Per Desa Menurut Jenis Kelamin	29
Grafik 7.	Persentase Akseptor KB Lestari Menurut Alat Kontrasepsi	52
Grafik 8.	Jumlah Sekolah TK dan SD Negeri.....	52
Grafik 9.	Populasi Ternak Kambing per Desa.....	120
Grafik 10.	Populasi Ayam Buras per Desa	120
Grafik 11.	Persentase Usaha Hasil SE '06	142
Grafik 12.	Persentase Usaha Hasil SE '06 Menurut Lapangan Usaha.....	142

<http://trenggalekkab.bps.go.id>

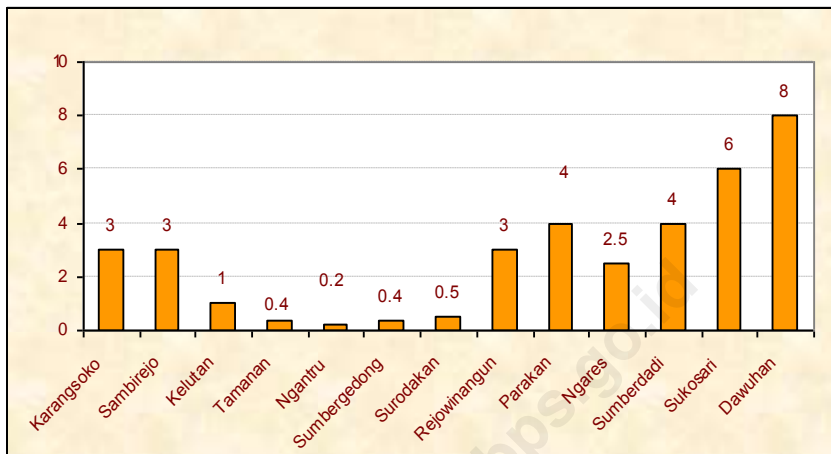


1

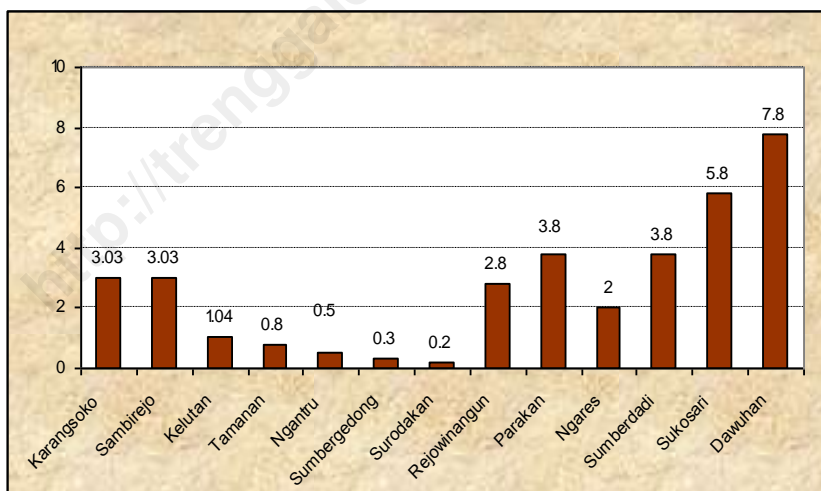
Keadaan Geografis

Geographical Situation

Grafik 1. Jarak dari Kantor Desa ke Kantor Kecamatan, 2014



Grafik 2. Jarak dari Kantor Desa ke Kantor Kabupaten, 2014



Tabel 1.1 Letak Geografis

No	Uraian	Diantara
(1)	(2)	(3)
1.	Bujur Timur	111'28-112"06
2.	Lintang Selatan	7"56-8"31
3	Ketinggian dari permukaan Laut (dpl)	105 dpl

Sumber : BPS

Tabel 1.2 Batas Kecamatan

No	Bagian	Perbatasan Dengan
(1)	(2)	(3)
1	Utara	Kec. Bendungan
2	Timur laut	Kec. Gandusari/ Kec. Pogalan
3	Timur	Kec. Pogalan
4	Tenggara	Kec. Bendungan/ Kec. Pogalan
5	Selatan	Kec. Gandusari
6	Barat daya	Kec. Gandusari/ Kec. Karang
7	Barat	Kec. Karang
8	Barat laut	Kec. Bendungan/ Kec. Karang

Sumber : BPS

Tabel 1.3 Letak Astronomis dan Topografi Desa

No	Desa	Letak Astronomis	Topografi
(1)	(2)	(3)	(4)
1	Karangsono	111.70623 BT - 8.06783 LS	Dataran
2	Sambirejo	111.71674 BT - 8.07763 LS	Di Tepi/ Sekitar Kawasan Hutan
3	Kelutan	111.42170 BT - 8.35700 LS	Di Tepi/ Sekitar Kawasan Hutan
4	Tamanan	111.70467 BT - 8.05453 LS	Di Tepi/ Sekitar Kawasan Hutan
5	Ngantru	111.71376 BT - 8.05198 LS	Di Tepi/ Sekitar Kawasan Hutan
6	Sumbergedong	111.42149 BT - 8.03107 LS	Di Tepi/ Sekitar Kawasan Hutan
7	Surodakan	111.71367 BT - 8.04876 LS	Di Tepi/ Sekitar Kawasan Hutan
6	Rejowinangun	111.70913 BT - 8.04729 LS	Di Tepi/ Sekitar Kawasan Hutan
9	Parakan	111.73457 BT - 8.04152 LS	Di Tepi/ Sekitar Kawasan Hutan
10	Ngares	111.70451 BT - 8.31742 LS	Di Tepi/ Sekitar Kawasan Hutan
11	Sumberdadi	111.43160 BT - 8.10000 LS	Di Tepi/ Sekitar Kawasan Hutan
12	Sukosari	111.44115 BT - 8.11000 LS	Di Tepi/ Sekitar Kawasan Hutan
13	Dawuhan	111.73722 BT - 8.00769 LS	Di Tepi/ Sekitar Kawasan Hutan

Sumber : BPS

Tabel 1.4 Jarak dari Kantor Desa ke Kantor Kecamatan / Kabupaten yang Membawahi

No	Desa	Kantor Kecamatan (km)	Kantor Kabupaten (km)
(1)	(2)	(3)	(4)
1	Karangsoko	3	3,03
2	Sambirejo	3	3,03
3	Kelutan	1	1,04
4	Tamanan	0,4	0,8
5	Ngantru	0,2	0,5
6	Sumbergedong	0,4	0,3
7	Surodakan	0,5	0,2
6	Rejowinangun	3	2,8
9	Parakan	4	3,8
10	Ngares	2,5	2
11	Sumberdadi	4	3,8
12	Sukosari	6	5,8
13	Dawuhan	8	7,8

Sumber : Kantor Kecamatan Trenggalek

Tabel 1.5 Nama Sungai dan Nama Gunung / Bukit

No	Desa	Nama Sungai	Nama Gunung / Bukit
(1)	(2)	(3)	(4)
1	Karangsoko	Anak Sungai Cangkring	Gunung Orak - Arik
2	Sambirejo	Sungai Bagong, Sungai Ngasinan	Gunung Kebo
3	Kelutan	Sungai Ngasinan	
4	Tamanan	Sungai Ngasinan, Sungai Bagong	
5	Ngantru	Sungai Bagong	Gunung Pucung, Gunung jaas
6	Sumbergedong	Sungai Darsiar	
7	Surodakan	Sungai Bagong	
6	Rejowinangun	Sungai Sukun, Sungai Ngasinan	
9	Parakan	sungai Sukun	Gunung Kulon, Gunung etan
10	Ngares	Sungai Temon, Sungai Gempleng, Sungai Cabean	
11	Sumberdadi	Sungai Brangkal, Sungai Dunggong	
12	Sukosari	Sungai Sukun, Sungai Cilik	
13	Dawuhan	Sungai Sukun, Sungai Mangut	

Sumber : Kantor Kecamatan Trenggalek

Tabel 1.6 Bahan Tambang/Galian

No	Jenis Tambang	Lokasi
(1)	(2)	(3)
1	Tanah Liat	-
2	Pasir	Kel. Ngantru
3	Batu Gunung dan Batu Belah	-
4	Tanah Kaolin	-

Sumber : Dinas Linduptamben

Tabel 1.7 Keadaan Geologi Kecamatan

No	Jenis Tanah	Persentase (%)
(1)	(2)	(3)
1.	Litosol	
2.	Komplek Litosol Mediteran dan Rensime	
3.	Aluvial Kelabu	
4.	Komplek Litosol Coklat Kemerahan dan Litosol	

Sumber : Dinas Linduptamben

Tabel 1.8 Jenis Tanah Menurut Bagian

No.	Bagian	Jenis Tanah
(1)	(2)	(3)
1	Utara	Inseptisol
2	Timur	Vertisol
3	Selatan	Vertisol
4	Barat	Inseptisol/ Vertisol

Sumber : Dinas Linduptamben

**1.9 Luas Lahan Berdasarkan Jenis Penggunaan
(Ha)**

No.	Penggunaan	2010	2011	2012	2013	2014
(1)	(2)	(3)	(4)	(5)	(6)	(7)
1	Tanah Sawah	1.007	1.007	1.007	1.007	1.077
	- Irigasi Teknis	623	623	623	623	402
	- Irigasi 1/2Teknis	135	135	135	135	266
	- Irigasi Sederhana	300	300	300	300	125
	- Irigasi Desa / Non PU	-	-	-	-	-
	-Tadah Hujan	19	19	19	19	284
2	Lahan Kering	1.954	1.954	1.954	1.954	1.954
	- Pekarangan	1.022	1.022	1.022	1.022	1.022
	- Tegal/ Kebun	903	903	903	903	903
	- Hutan Rakyat	26	26	26	26	26
	- Hutan Negara	3	3	3	3	3
3	Lahan Lainnya	1.162	1.162	1.162	1.162	1162
	- Tambak	-	-	-	-	-
	- Perkebunan	-	-	-	-	-
	- Lainnya	1.162	1.162	1.162	1.162	1.162
	Jumlah	4.123	4.123	4.123	4.123	4.193

Sumber : Mantri Tani Kec.Trenggalek

**Tabel 1.10 Jumlah Hari Hujan Dan Curah Hujan
Tahun 2014**

No	Bulan	Hari Hujan	Curah Hujan	Hujan Maksimum	Rata-rata Curah Hujan
(1)	(2)	(3)	(4)	(5)	(6)
1.	Januari	18	157	23	8,72
2.	Pebruari	15	212	49	14,13
3.	Maret	6	51	20	8,5
4.	April	15	270	58	18
5.	Mei	11	142	50	12,9
6.	Juni	3	7	4	2,33
7.	Juli	5	31	14	6,2
8.	Agustus	-	-	-	-
9.	September	6	19	10	3,16
10.	Oktober	11	67	26	6,09
11.	Nopember	11	158	34	14,36
12.	Desember	7	128	50	18,28

Sumber : Pengamat Pengairan Kec.Trenggalek

Tabel 1.11 Ketinggian dari Permukaan Laut per Desa

No	Desa	Ketinggian (m)
(1)	(2)	(3)
1	Karangsoko	118
2	Sambirejo	111
3	Kelutan	109
4	Tamanan	114
5	Ngantru	112
6	Sumbergedong	112
7	Surodakan	113
6	Rejowinangun	114
9	Parakan	122
10	Ngares	132
11	Sumberdadi	132
12	Sukosari	124
13	Dawuhan	144

Sumber : Pengamat Pengairan Kec.Trenggalek

Keterangan : Diukur dari kantor Pemerintahan setempat (Balai Desa)

**Tabel 1.12 Banyaknya Sumber Air Menurut Penggunaan
2014**

No	Desa	Irigasi	Irigasi dan Air Minum	Jumlah
(1)	(2)	(3)	(5)	(6)
1	Karangsoko	-	-	-
2	Sambirejo	-	-	-
3	Kelutan	-	-	-
4	Tamanan	-	-	-
5	Ngantru	-	-	-
6	Sumbergedong	-	-	-
7	Surodakan	1	-	1
6	Rejowinangun	1	-	1
9	Parakan	2	-	2
10	Ngares	5	-	5
11	Sumberdadi	11	-	11
12	Sukosari	2	-	2
13	Dawuhan	1	-	1
Jumlah		23	0	23

Sumber : Pengamat Pengairan Kec.Trenggalek

**Tabel 1.13 Rata-rata Kedalaman Sumber Air Tanah (Sumur)
per Desa**

No	Desa	Kedalaman (m)
(1)	(2)	(3)
1	Karangsoko	7
2	Sambirejo	6
3	Kelutan	5
4	Tamanan	6
5	Ngantru	6
6	Sumbergedong	5
7	Surodakan	5
6	Rejowinangun	12
9	Parakan	10
10	Ngares	8
11	Sumberdadi	8
12	Sukosari	4
13	Dawuhan	15

Sumber : BPS

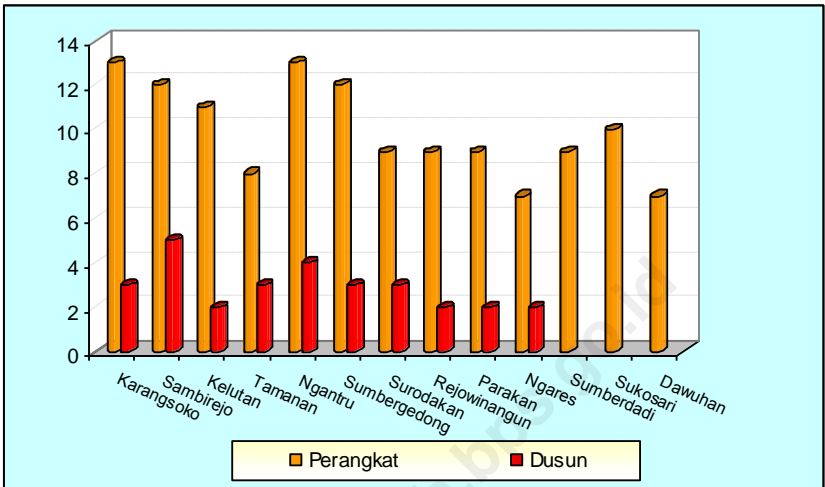


2

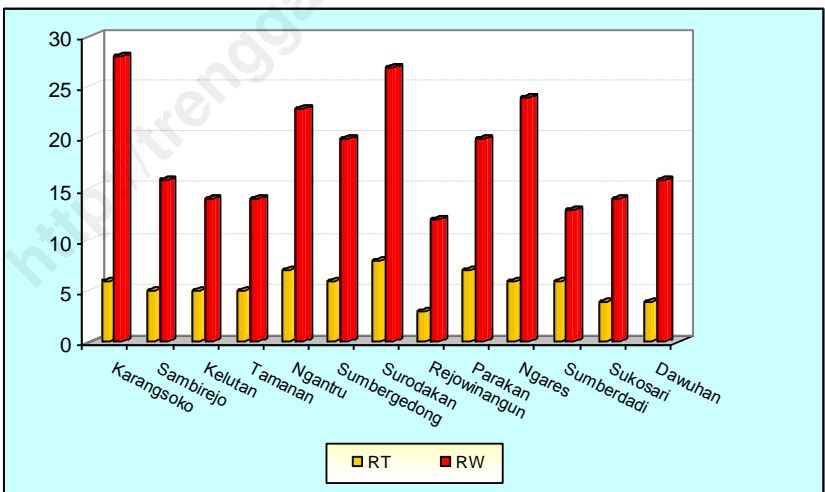
Pemerintahan

Government

Grafik 3. Jumlah Perangkat dan Dusun di Kecamatan Trenggalek, 2014



Grafik 4. Jumlah RT dan RW di Kecamatan Trenggalek, 2014



Tabel 2.1 Jumlah Dusun, Rukun Warga, dan Rukun Tetangga, 2014

No	Desa	Dusun	Rukun Warga (RW)	Rukun Tetangga (RT)
(1)	(2)	(3)	(4)	(5)
1	Karangsoko	4	6	29
2	Sambirejo	2	5	16
3	Kelutan	2	5	14
4	Tamanan	3	5	14
5	Ngantru	4	7	23
6	Sumbergedong	3	6	20
7	Surodakan	3	8	27
6	Rejowinangun	2	3	12
9	Parakan	2	7	20
10	Ngares	2	6	26
11	Sumberdadi	2	6	13
12	Sukosari	2	4	14
13	Dawuhan	2	4	16
Jumlah		33	72	244
	2014	33	72	244
	2013	33	72	244
	2012	33	72	244
	2011	33	72	244
	2010	33	72	244

Sumber : Kantor Kecamatan Trenggalek Bag. Pemerintahan

**Tabel 2.2 Jumlah Perangkat Desa
2014**

No	Desa	Jumlah Perangkat
(1)	(2)	(3)
1	Karangsoko	14
2	Sambirejo	11
3	Kelutan	12
4	Tamanan	11
5	Ngantru	10
6	Sumbergedong	14
7	Surodakan	7
6	Rejowinangun	9
9	Parakan	11
10	Ngares	10
11	Sumberdadi	7
12	Sukosari	10
13	Dawuhan	9
Jumlah		135
	2014	135
	2013	135
	2012	135
	2011	135
	2010	135

Sumber : Kantor Kecamatan Trenggalek Bag. Pemerintahan

Tabel 2.3 Banyaknya Perangkat Desa Menurut Jabatan per Desa Tahun 2014

No	Desa	Kepala Desa	Sekdes	Kasun
(1)	(2)	(3)	(4)	(5)
1	Karangsoko	1	1	4/-
2	Sambirejo	1	1	2/-
3	Kelutan	1	1	-
4	Tamanan	1	1	-
5	Ngantru	1	1	-
6	Sumbergedong	1	1	-
7	Surodakan	1	1	-
6	Rejowinangun	1	1	2/-
9	Parakan	1	1	2/-
10	Ngares	1	1	2/-
11	Sumberdadi	1	-	2/-
12	Sukosari	1	1	2/-
13	Dawuhan	1	1	2/-
Jumlah		13	12	13/-
2014		13	12	13/-
2013		13	12	13/-
2012		13	12	13/-
2011		13	12	13/-
2010		13	12	13/-

Sumber : Kantor Kecamatan Trenggalek Bag. Pemerintahan

Lanjutan Tabel 2.3

No	Desa	Kepala Urusan				Umum	Teknis
		Pemerintahan	Pembangunan	Kesra	Keuangan		
(1)	(2)	(3)	(4)	(5)	(6)	(7)	(8)
1	Karangsoko	1	1	1	1	1	4
2	Sambirejo	1	1	1	-	1	3
3	Kelutan	1	1	1	-	-	-
4	Tamanan	1	1	1	-	-	-
5	Ngantru	1	1	1	-	-	-
6	Sumbergedong	1	1	1	-	-	-
7	Surodakan	1	1	1	-	-	-
6	Rejowinangun	1	1	1	-	1	1
9	Parakan	1	1	1	-	1	3
10	Ngares	1	1	1	-	1	3
11	Sumberdadi	1	1	1	-	1	1
12	Sukosari	1	1	1	-	1	2
13	Dawuhan	1	1	1	-	1	2
Jumlah		13	13	13	1	8	19
2014		13	13	13	1	8	19
2013		13	13	13	1	8	19
2012		13	13	13	1	8	19
2011		13	13	13	1	8	19
2010		13	13	13	1	8	19

Sumber : Kantor Kecamatan Trenggalek Bag. Pemerintahan

**Tabel 2.4 Luas Bengkok Pamong/ Perangkat Desa
Menurut Desa dan Jenis Tanah, Tahun 2014**

No	Desa	Luas Bengkok (M ²)		Jumlah
		Tanah Sawah	Tanah Kering	
(1)	(2)	(3)	(4)	(5)
1	Karangsoko	28.170	-	28.170
2	Sambirejo	16.126	3.329	19.455
3	Kelutan	17.770	-	17.770
4	Tamanan	10.025	-	10.025
5	Ngantru	25.436	-	25.436
6	Sumbergedong	10.015	-	10.015
7	Surodakan	25.050	-	25.050
6	Rejowinangun	10.000	-	10.000
9	Parakan	21.000	-	21.000
10	Ngares	5.505	2.834	8.339
11	Sumberdadi	5.520	7.270	12.790
12	Sukosari	16.750	-	16.750
13	Dawuhan	10.259	-	10.259
Jumlah		201.626	13.433	215.059

Sumber : Kantor Kecamatan Trenggalek Bag. Pemerintahan

**Tabel 2.5 Potensi Linmas per Desa Menurut Pendidikan
2014**

No	Desa	Potensi Linmas	Pendidikan		Lat. Dasar	Belum Terlatih
			Lat. Penang. Bencana	Suskalak		
(1)	(2)	(3)	(4)	(5)	(6)	(7)
1	Karangsoko	43	-	43	43	-
2	Sambirejo	31	-	31	31	-
3	Kelutan	31	-	31	31	-
4	Tamanan	31	-	31	31	-
5	Ngantru	35	-	35	35	-
6	Sumbergedong	44	-	44	44	-
7	Surodakan	37	-	37	37	-
6	Rejowinangun	31	-	31	31	-
9	Parakan	40	-	40	40	-
10	Ngares	28	-	28	28	-
11	Sumberdadi	32	-	32	32	-
12	Sukosari	35	-	35	35	-
13	Dawuhan	31	-	31	31	-
Jumlah		449	0	449	449	0

Sumber : Kantor Kec. Trenggalek Bagian Kamtib

**Tabel 2.6 Potensi Rakyat Terlatih Menurut Latihan Dasar
2014**

No	Desa	Linmas	Kamra	Wanra	Jumlah
(1)	(2)	(3)	(4)	(5)	(6)
1	Karangsoko	43	-	-	43
2	Sambirejo	31	-	-	31
3	Kelutan	31	-	-	31
4	Tamanan	31	-	-	31
5	Ngantru	35	-	-	35
6	Sumbergedong	44	-	-	44
7	Surodakan	37	-	-	37
6	Rejowinangun	31	-	-	31
9	Parakan	40	-	-	40
10	Ngares	28	-	-	28
11	Sumberdadi	32	-	-	32
12	Sukosari	35	-	-	35
13	Dawuhan	31	-	-	31
Jumlah		449	0	0	449

Sumber : Kantor Kec.Trenggalek Bagian Kamtib

**Tabel 2.7 Jumlah Pemilih Terdaftar dan Suara Yang Masuk Pemilu Legislatif 2014
Dirinci Menurut Desa**

No	Desa	Pemilih Terdaftar	Jumlah Suara Yang Masuk	Persentase	Jumlah TPS
(1)	(2)	(3)	(4)	(5)	(6)
1	Karangsoko	5,417	4,203	77.59	15
2	Sambirejo	2,702	2,156	79.79	8
3	Kelutan	3,599	2,728	75.80	10
4	Tamanan	3,688	2,971	80.56	10
5	Ngantru	4,411	3,518	79.76	13
6	Sumbergedong	4,942	3,974	80.41	15
7	Surodakan	5,656	4,517	79.86	16
6	Rejowinangun	2,428	1,811	74.59	7
9	Parakan	4,013	3,193	79.57	11
10	Ngares	3,674	2,983	81.19	10
11	Sumberdadi	2,595	1,866	71.91	88
12	Sukosari	2,332	1,800	77.19	7
13	Dawuhan	3,765	2,938	78.03	11
Jumlah		49,222	38,658	78.54	221

Sumber : PPK Kec.Trenggalek

**Tabel 2.8 Jumlah Suara Yang Sah Pemilu Legislatif 2014 Anggota
DPRD Kab. Trenggalek, Dirinci Menurut Desa.**

No	Desa	NASDEM	PKB	PKS	PDI P	GOLKAR	GERINDRA
(1)	(2)	(3)	(4)	(5)	(6)	(7)	(8)
1	Karangsoko	54	377	461	527	282	1,310
2	Sambirejo	100	280	321	479	213	240
3	Kelutan	159	397	470	314	330	348
4	Tamanan	71	253	301	769	326	152
5	Ngantru	56	326	190	1,006	367	161
6	Sumbergedong	55	192	433	992	691	559
7	Surodakan	34	252	566	672	371	344
6	Rejowinangun	21	155	276	404	304	84
9	Parakan	49	644	185	192	839	666
10	Ngares	27	318	225	502	541	290
11	Sumberdadi	30	83	176	494	267	125
12	Sukosari	12	144	391	157	536	78
13	Dawuhan	39	351	610	327	560	299
Jumlah		707	3,772	4,605	6,835	5,627	4,656

Sumber : PPK Kec.Trenggalek

Lanjutan Tabel 2.8

No	Desa	DEMOKRAT	PAN	PPP	HANURA	PBB	PKPI
(1)	(2)	(3)	(4)	(5)	(6)	(7)	(8)
1	Karangsoko	316	286	20	215	7	127
2	Sambirejo	85	240	27	129	2	24
3	Kelutan	237	160	51	92	9	12
4	Tamanan	346	233	21	274	16	32
5	Ngantru	585	248	35	305	5	23
6	Sumbergedong	439	251	31	63	3	55
7	Surodakan	968	350	45	373	5	55
6	Rejowinangun	115	133	26	132	1	42
9	Parakan	89	103	41	269	2	11
10	Ngares	347	54	460	110	1	8
11	Sumberdadi	271	148	31	79	1	44
12	Sukosari	83	89	6	231	6	12
13	Dawuhan	61	184	57	291	7	11
Jumlah		3,942	2,479	851	2,563	65	456

Sumber : PPK Kec.Trenggalek

Tabel 2.9 Jumlah Suara Pemilu Legislatif 2014 Di Kec. Trenggalek Dirinci Menurut Partai

No	Nama Partai	D P R. RI	DPRD. I	DPRD. II
(1)	(2)	(3)	(4)	(5)
1	NASDEM	616	592	707
2	PKB	3,368	3,215	3,772
3	PKS	2,543	2,506	44,605
4	PDI PERJUANGAN	5,615	5,493	6,835
5	GOLKAR	4,244	6,196	5,627
6	GERINDRA	3,631	5,008	4,656
7	DEMOKRAT	6,659	3,086	3,942
8	PAN	1671	1838	2479
9	PPP	537	538	8551
10	HANURA	1548	1486	2563
14	PBB	131	120	65
15	PKPI	128	140	456
Jumlah		30,691	30,218	84,258

Sumber : PPK Kec.Trenggalek

**Tabel 2.10 Jumlah Pemilih Terdaftar dan Suara Yang Masuk Pemilu Presiden 2014
Dirinci Menurut Desa**

No	Desa	Pemilih Terdaftar	Jumlah Suara Yang Masuk	Persentase	Jumlah TPS
(1)	(2)	(3)	(4)	(5)	(6)
1	Karangsoko	5,511	4,193	76.08	14
2	Sambirejo	2,727	2,078	76.20	7
3	Kelutan	3,674	2,769	75.37	9
4	Tamanan	3,742	2,969	79.34	9
5	Ngantru	4,489	3,580	79.75	12
6	Sumbergedong	5,075	4,094	80.67	14
7	Surodakan	5,758	4,582	79.58	15
6	Rejowinangun	2,436	1,785	73.28	6
9	Parakan	4,051	2,987	73.73	10
10	Ngares	3,737	2,858	76.48	9
11	Sumberdadi	2,638	1,864	70.66	7
12	Sukosari	2,369	1,868	78.85	7
13	Dawuhan	3,795	2,893	76.23	10
Jumlah		50,002	38,520	77.04	129

Sumber : PPK Kec.Trenggalek

**Tabel 2.11 Jumlah Pemilih Terdaftar dan Suara Yang Sah Pemilu
Presiden 2014 Dirinci Menurut Desa**

No	Desa	Prabowo-Hatta	Jokowi-JK
(1)	(2)	(3)	(4)
1	Karangsoko	1,785	2,390
2	Sambirejo	80	1,247
3	Kelutan	1,370	1,386
4	Tamanan	1,440	1,484
5	Ngantru	1,616	1,917
6	Sumbergedong	2,005	2,036
7	Surodakan	2,311	2,207
6	Rejowinangun	808	961
9	Parakan	1,172	1,786
10	Ngares	1,296	1,525
11	Sumberdadi	347	1,498
12	Sukosari	842	1,002
13	Dawuhan	1,242	1,623
Jumlah		16,314	21,062

Sumber : PPK Kec.Trenggalek

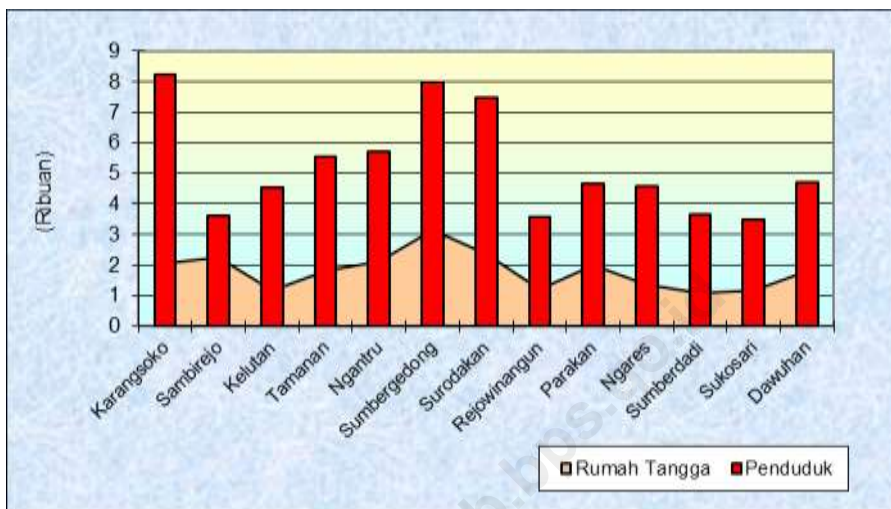


3

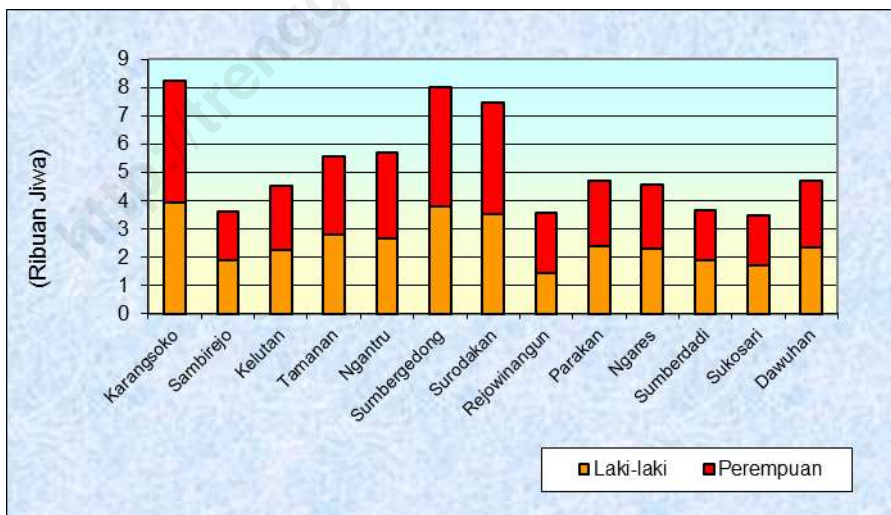
Penduduk

Population

Grafik 5. Jumlah Rumah Tangga dan Penduduk per Desa, 2014



Grafik 6. Jumlah Penduduk per Desa Menurut Jenis Kelamin, 2014



**Tabel 3.1 Jumlah Rumah tangga, Penduduk, Pertambahan,
Dan Kepadatannya, 2005 - 2014**

Tahun	Rumah tangga	Penduduk	Pertambahan Penduduk	Kepadatan Penduduk (Jiwa/km ²)
(1)	(2)	(3)	(4)	(5)
2006	16,957	62,384		1,020
2007	18,829	62,407		1,020
2008	19,421	61,943		1,013
2010	19,733	58,862		962
2011	21,334	62,580		1,023
2012	21,385	63,129		1,032
2013	23,467	59,413		971
2014	23,467	67,755		1,108

Sumber : Kantor Kec.Trenggalek

Tabel 3.2 Jumlah Rumah tangga, Penduduk Menurut Jenis Kelamin, dan Sex Ratio per Desa, 2014

No	Desa	Rumah Tangga	Penduduk		Sex Ratio
			Laki-laki	Perempuan	
(1)	(2)	(3)	(4)	(5)	(6)
1	Karangsono	2,056	3,915	4,304	90.96
2	Sambirejo	2,242	1,894	1,732	109.35
3	Kelutan	1,164	2,239	2,295	97.56
4	Tamanan	1,805	2,771	2,787	99.43
5	Ngantru	2,115	2,634	3,058	86.13
6	Sumbergedong	3,143	3,792	4,193	90.44
7	Surodakan	2,359	3,525	3,946	89.33
6	Rejowinangun	1,200	1,442	2,130	67.70
9	Parakan	1,989	2,365	2,310	102.38
10	Ngares	1,354	2,283	2,297	99.39
11	Sumberdadi	1,076	1,868	1,801	103.72
12	Sukosari	1,163	1,692	1,779	95.11
13	Dawuhan	1,801	2,328	2,375	98.02
Jumlah		23,467	32,748	35,007	93.55

Sumber : Kantor Kec.Trenggalek

**Tabel 3.3 Luas Desa, Jumlah Penduduk,
Dan Kepadatan Penduduk, 2014**

No	Desa	Luas Desa (km ²)	Jumlah Penduduk	Kepadatan Penduduk (Jiwa/km ²)
(1)	(2)	(3)	(4)	(5)
1	Karangsoko	4.63	8,219	1,775
2	Sambirejo	3.23	3,626	1,123
3	Kelutan	1.94	4,534	2,337
4	Tamanan	2.27	5,558	2,448
5	Ngantru	4.72	5,692	1,206
6	Sumbergedong	2.10	7,985	3,802
7	Surodakan	3.53	7,471	2,116
6	Rejowinangun	3.23	3,572	1,106
9	Parakan	8.12	4,675	576
10	Ngares	5.89	4,580	778
11	Sumberdadi	9.52	3,669	385
12	Sukosari	4.72	3,471	735
13	Dawuhan	7.26	4,703	648
Jumlah		61.16	67,755	1,108

Sumber : Kantor Kec.Trenggalek

Tabel 3.4 Penduduk Menurut Kewarganegaraan dan Jenis Kelamin per Desa, 2014

No	Desa	WNI		WNA	
		Laki-laki	Perempuan	Laki-laki	Perempuan
(1)	(2)	(3)	(4)	(5)	(6)
1	Karangsoko	3,915	4,304	-	-
2	Sambirejo	1,894	1,732	-	-
3	Kelutan	2,239	2,295	-	-
4	Tamanan	2,771	2,787	-	-
5	Ngantru	2,634	3,058	-	-
6	Sumbergedong	3,792	4,193	-	-
7	Surodakan	3,525	3,946	-	-
6	Rejowinangun	1,442	2,130	-	-
9	Parakan	2,365	2,310	-	-
10	Ngares	2,283	2,297	-	-
11	Sumberdadi	1,868	1,801	-	-
12	Sukosari	1,692	1,779	-	-
13	Dawuhan	2,328	2,375	-	-
Jumlah		32,748	35,007	0	0

Sumber : Kantor Kec.Trenggalek

**Tabel 3.5 Banyaknya Kelahiran Menurut Jenis Kelamin
Bayi per Desa, 2014**

No	Desa	Laki-laki	Perempuan	Jumlah
(1)	(2)	(3)	(4)	(5)
1	Karangsoko	0	0	0
2	Sambirejo	18	22	40
3	Kelutan	0	0	0
4	Tamanan	32	22	54
5	Ngantru	28	29	57
6	Sumbergedong	12	18	30
7	Surodakan	40	37	77
6	Rejowinangun	4	2	6
9	Parakan	29	12	41
10	Ngares	8	5	13
11	Sumberdadi	2	3	5
12	Sukosari	18	16	34
13	Dawuhan	21	31	52
Jumlah		212	197	409

Sumber : Kantor Kec.Trenggalek

Tabel 3.6 Banyaknya Kematian Menurut Jenis Kelamin per Desa, 2014

No	Desa	Laki-laki	Perempuan	Jumlah
(1)	(2)	(3)	(4)	(5)
1	Karangsoko	0	0	0
2	Sambirejo	17	20	37
3	Kelutan	0	0	0
4	Tamanan	19	25	44
5	Ngantru	22	20	42
6	Sumbergedong	11	10	21
7	Surodakan	25	25	50
6	Rejowinangun	3	1	4
9	Parakan	22	15	37
10	Ngares	7	3	10
11	Sumberdadi	1	0	1
12	Sukosari	4	8	12
13	Dawuhan	18	15	33
Jumlah		149	142	291

Sumber : Kantor Kec. Trenggalek

Tabel 3.7 Banyaknya Penduduk Yang Datang Menurut Jenis Kelamin per Desa, 2014

No	Desa	Laki-laki	Perempuan	Jumlah
(1)	(2)	(3)	(4)	(5)
1	Karangsoko	41	13	54
2	Sambirejo	20	15	35
3	Kelutan	0	0	0
4	Tamanan	29	26	55
5	Ngantru	37	33	70
6	Sumbergedong	26	28	54
7	Surodakan	67	61	128
6	Rejowinangun	21	5	26
9	Parakan	14	18	32
10	Ngares	9	7	16
11	Sumberdadi	3	2	5
12	Sukosari	14	14	28
13	Dawuhan	18	22	40
Jumlah		299	244	543

Sumber : Kantor Kec.Trenggalek

Tabel 3.8 Banyaknya Penduduk Yang Pindah Menurut Jenis Kelamin per Desa, 2014

No	Desa	Laki-laki	Perempuan	Jumlah
(1)	(2)	(3)	(4)	(5)
1	Karangsoko	40	48	88
2	Sambirejo	24	17	41
3	Kelutan	0	0	0
4	Tamanan	36	36	72
5	Ngantru	24	37	61
6	Sumbergedong	21	22	43
7	Surodakan	85	51	136
6	Rejowinangun	1	1	2
9	Parakan	19	24	43
10	Ngares	12	10	22
11	Sumberdadi	4	4	8
12	Sukosari	12	12	24
13	Dawuhan	12	21	33
Jumlah		290	283	573

Sumber : Kantor Kec.Trenggalek

Tabel 3.9 Jumlah Penduduk Usia Sekolah 2014

No.	Desa	7 - 15 Tahun			
		Sekolah		Tidak Sekolah	
		L	P	L	P
(1)	(2)	(5)	(6)	(7)	(8)
1	Karangsoko	557	521	0	0
2	Sambirejo	240	227	0	0
3	Kelutan	257	258	4	2
4	Tamanan	293	317	0	0
5	Ngantru	369	376	4	0
6	Sumbergedong	428	389	3	5
7	Surodakan	395	402	2	0
6	Rejowinangun	190	159	0	0
9	Parakan	441	364	13	3
10	Ngares	273	249	0	0
11	Sumberdadi	249	211	0	0
12	Sukosari	220	204	2	0
13	Dawuhan	395	341	0	1
Jumlah		4,307	4,018	28	11

Sumber : PLKB Kecamatan Trenggalek

**Tabel 3.10 Banyaknya Rumah Tangga Sasaran
per Desa Hasil Pendataan PPLS 2011**

No	Desa	Jumlah Rumah Tangga Sasaran 2008	Jumlah Rumah Tangga Sasaran 2011
(1)	(2)	(3)	(3)
1	Karangsoko	464	194
2	Sambirejo	226	116
3	Kelutan	267	116
4	Tamanan	224	108
5	Ngantru	246	118
6	Sumbergedong	242	114
7	Surodakan	384	102
6	Rejowinangun	225	176
9	Parakan	352	343
10	Ngares	409	263
11	Sumberdadi	299	226
12	Sukosari	226	215
13	Dawuhan	390	398
Jumlah		3,954	2,489

Sumber : Kantor Kec.Trenggalek

Tabel 3.11 Penduduk Yang Pindah Menurut Tujuan Dan Jenis Kelamin 2014

No	Uraian	Laki-laki	Perempuan	Jumlah
(1)	(2)	(3)	(4)	(5)
1	WNI	0	0	0
	- Pindah Antar Negara	-	-	0
	- Pindah Antar Propinsi	-	-	0
	- Pindah Antar Kabupaten	-	-	0
	- Pindah Antar Kecamatan	-	-	0
2	WNA	250	234	484
	- Pindah Antar Negara	-	-	0
	- Pindah Antar Propinsi	75	71	146
	- Pindah Antar Kabupaten	125	116	241
	- Pindah Antar Kecamatan	50	47	97
Jumlah		250	234	484

Sumber : Kantor Kec.Trenggalek

Tabel 3.12 Penduduk Yang Datang Menurut Asal Dan Jenis Kelamin 2014

No	Uraian	Laki-laki	Perempuan	Jumlah
(1)	(2)	(3)	(4)	(5)
1	WNI	0	0	0
	- Pindah Antar Negara	-	-	0
	- Pindah Antar Propinsi	-	-	0
	- Pindah Antar Kabupaten	-	-	0
	- Pindah Antar Kecamatan	-	-	0
2	WNA	257	231	488
	- Pindah Antar Negara	-	-	0
	- Pindah Antar Propinsi	76	69	145
	- Pindah Antar Kabupaten	129	116	245
	- Pindah Antar Kecamatan	52	46	98
Jumlah		257	231	488

Sumber : Kantor Kec.Trenggalek

Tabel 3.13 Penduduk Menurut Kelompok Umur Per Desa 2014

No	Desa	0 - 4 Tahun	5 - 9 Tahun	10 - 14 Tahun	15 - 19 Tahun
(1)	(2)	(3)	(4)	(5)	(6)
1	Karangsoko	501	552	633	605
2	Sambirejo	260	250	285	265
3	Kelutan	354	316	363	474
4	Tamanan	384	351	362	460
5	Ngantru	442	440	445	430
6	Sumbergedong	475	477	519	516
7	Surodakan	522	522	712	864
6	Rejowinangun	180	211	216	241
9	Parakan	393	436	431	421
10	Ngares	275	324	351	354
11	Sumberdadi	336	276	277	236
12	Sukosari	219	242	225	220
13	Dawuhan	370	350	386	283
Jumlah		4,711	4,747	5,205	5,369

Sumber : Kantor Kec.Trenggalek

Lanjutan tabel 3.13

No	Desa	20 - 24 Th	25 - 29 Th	30 - 34 Th	35 - 39 Th
(1)	(2)	(3)	(4)	(5)	(6)
1	Karangsoko	406	483	551	557
2	Sambirejo	193	223	222	270
3	Kelutan	320	365	331	331
4	Tamanan	328	332	360	355
5	Ngantru	364	398	403	469
6	Sumbergedong	384	396	471	511
7	Surodakan	435	457	477	546
6	Rejowinangun	197	183	163	215
9	Parakan	336	331	371	416
10	Ngares	318	318	316	314
11	Sumberdadi	210	239	261	269
12	Sukosari	137	188	206	242
13	Dawuhan	263	281	282	311
Jumlah		3,891	4,194	4,414	4,806

Sumber : Kantor Kec.Trenggalek

Lanjutan tabel 3.13

No	Desa	40 - 44 Th	45 - 49 Th	50 - 54 Th	55 - 59 Th
(1)	(2)	(3)	(4)	(5)	(6)
1	Karangsoko	598	625	519	394
2	Sambirejo	279	267	222	183
3	Kelutan	329	347	361	293
4	Tamanan	417	369	358	264
5	Ngantru	493	422	394	374
6	Sumbergedong	573	527	419	397
7	Surodakan	665	576	559	477
6	Rejowinangun	254	257	209	132
9	Parakan	436	385	349	284
10	Ngares	344	304	319	253
11	Sumberdadi	247	236	187	187
12	Sukosari	260	204	211	195
13	Dawuhan	371	327	342	282
Jumlah		5,266	4,846	4,449	3,715

Sumber : Kantor Kec.Trenggalek

Lanjutan tabel 3.13

No	Desa	60 - 64 Th	65 - 69 Th	70 - 74 Th	> 75 Tahun
(1)	(2)	(3)	(4)	(5)	(6)
1	Karangsoko	266	204	161	203
2	Sambirejo	137	108	92	108
3	Kelutan	195	143	119	118
4	Tamanan	196	136	127	147
5	Ngantru	280	199	149	181
6	Sumbergedong	294	234	180	221
7	Surodakan	333	234	197	217
6	Rejowinangun	120	77	80	93
9	Parakan	215	201	147	176
10	Ngares	214	168	113	134
11	Sumberdadi	157	111	88	100
12	Sukosari	170	118	71	93
13	Dawuhan	215	130	104	160
Jumlah		2,792	2,063	1,628	1,951

Sumber : Kantor Kec.Trenggalek

Tabel 3.14 Penduduk Hasil Proyeksi Menurut Jenis Kelamin per Desa, 2014

No	Desa	Laki-laki	Perempuan	Jumlah
(1)	(2)	(3)	(4)	(5)
1	Karangsoko	3,519	3,739	7,258
2	Sambirejo	1,637	1,727	3,364
3	Kelutan	2,349	2,410	4,759
4	Tamanan	2,403	2,543	4,946
5	Ngantru	2,814	3,069	5,883
6	Sumbergedong	3,162	3,432	6,594
7	Surodakan	3,748	4,045	7,793
6	Rejowinangun	1,400	1,428	2,828
9	Parakan	2,663	2,665	5,328
10	Ngares	2,236	2,183	4,419
11	Sumberdadi	1,680	1,737	3,417
12	Sukosari	1,479	1,522	3,001
13	Dawuhan	2,175	2,282	4,457
Jumlah		31,265	32,782	64,047

Sumber :BPS Proyeksi penduduk

Tabel 3.15 Penduduk Hasil proyeksi Menurut Kelompok Umur Per Desa 2014

No	Desa	0 - 4 Tahun	5 - 9 Tahun	10 - 14 Tahun	15 - 19 Tahun
(1)	(2)	(3)	(4)	(5)	(6)
1	Karangsoko	501	552	633	605
2	Sambirejo	260	250	285	265
3	Kelutan	354	316	363	474
4	Tamanan	384	351	362	460
5	Ngantru	442	440	445	430
6	Sumbergedong	475	477	519	516
7	Surodakan	522	522	712	864
6	Rejowinangun	180	211	216	241
9	Parakan	393	436	431	421
10	Ngares	275	324	351	354
11	Sumberdadi	336	276	277	236
12	Sukosari	219	242	225	220
13	Dawuhan	370	350	386	283
Jumlah		4,711	4,747	5,205	5,369

Sumber :BPS Proyeksi penduduk

Lanjutan tabel 3.15

No	Desa	20 - 24 Th	25 - 29 Th	30 - 34 Th	35 - 39 Th
(1)	(2)	(3)	(4)	(5)	(6)
1	Karangsoko	406	483	551	557
2	Sambirejo	193	223	222	270
3	Kelutan	320	365	331	331
4	Tamanan	328	332	360	355
5	Ngantru	364	398	403	469
6	Sumbergedong	384	396	471	511
7	Surodakan	435	457	477	546
6	Rejowinangun	197	183	163	215
9	Parakan	336	331	371	416
10	Ngares	318	318	316	314
11	Sumberdadi	210	239	261	269
12	Sukosari	137	188	206	242
13	Dawuhan	263	281	282	311
Jumlah		3,891	4,194	4,414	4,806

Sumber :BPS Proyeksi penduduk

Lanjutan tabel 3.15

No	Desa	40 - 44 Th	45 - 49 Th	50 - 54 Th	55 - 59 Th
(1)	(2)	(3)	(4)	(5)	(6)
1	Karangsoko	598	625	519	394
2	Sambirejo	279	267	222	183
3	Kelutan	329	347	361	293
4	Tamanan	417	369	358	264
5	Ngantru	493	422	394	374
6	Sumbergedong	573	527	419	397
7	Surodakan	665	576	559	477
6	Rejowinangun	254	257	209	132
9	Parakan	436	385	349	284
10	Ngares	344	304	319	253
11	Sumberdadi	247	236	187	187
12	Sukosari	260	204	211	195
13	Dawuhan	371	327	342	282
Jumlah		5,266	4,846	4,449	3,715

Sumber :BPS Proyeksi penduduk

Lanjutan tabel 3.15

No	Desa	60 - 64 Th	65 - 69 Th	70 - 74 Th	> 75 Tahun
(1)	(2)	(3)	(4)	(5)	(6)
1	Karangsoko	266	204	161	203
2	Sambirejo	137	108	92	108
3	Kelutan	195	143	119	118
4	Tamanan	196	136	127	147
5	Ngantru	280	199	149	181
6	Sumbergedong	294	234	180	221
7	Surodakan	333	234	197	217
6	Rejowinangun	120	77	80	93
9	Parakan	215	201	147	176
10	Ngares	214	168	113	134
11	Sumberdadi	157	111	88	100
12	Sukosari	170	118	71	93
13	Dawuhan	215	130	104	160
Jumlah		2,792	2,063	1,628	1,951

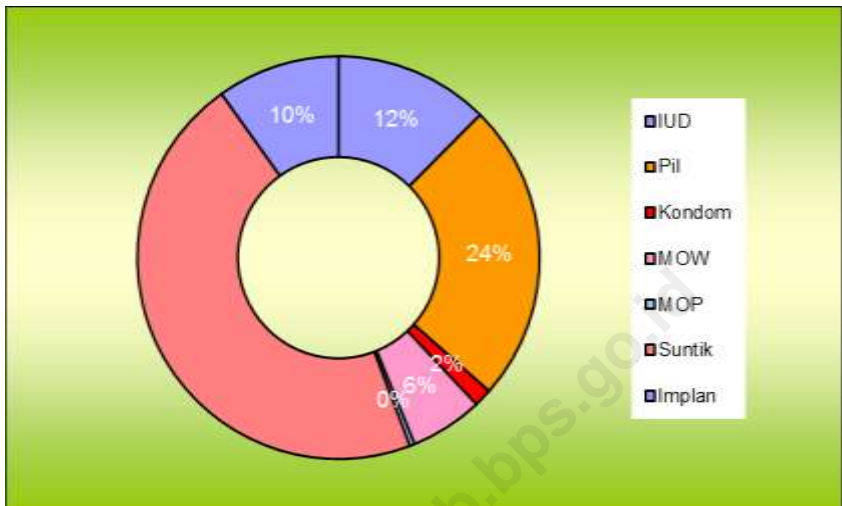
Sumber :BPS Proyeksi penduduk



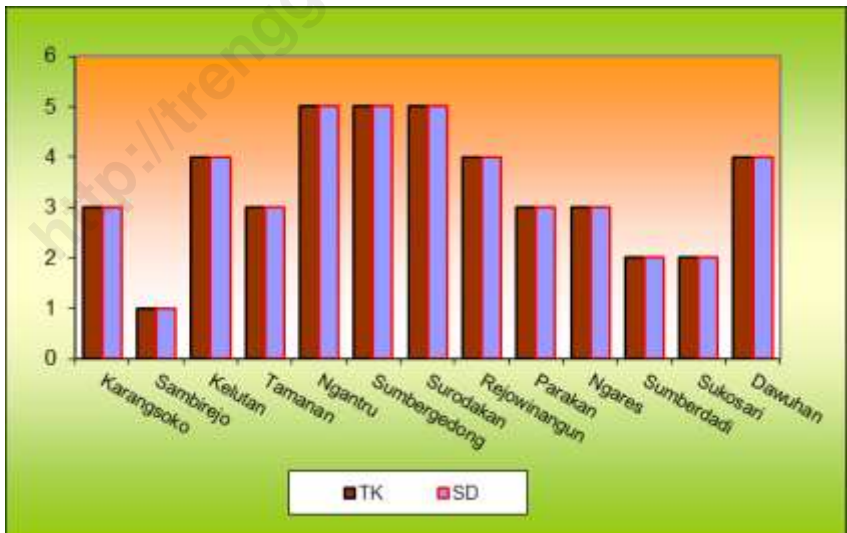
4

Sosial
Social

Grafik 7. Akseptor KB Lestari Menurut Alat Kontrasepsi, 2014



Grafik 8. Jumlah Sekolah TK dan Sekolah Dasar Negeri, 2014



Tabel 4.1 Jumlah Sekolah, Kelas, Murid, dan Guru Taman Kanak-kanak, 2014

No	Desa	Sekolah	Ruang Belajar	Murid	Guru
(1)	(2)	(3)	(4)	(5)	(6)
1	Karangsoko	3	10	64	6
2	Sambirejo	1	1	22	2
3	Kelutan	4	14	171	10
4	Tamanan	3	14	88	7
5	Ngantru	5	30	210	14
6	Sumbergedong	5	24	300	20
7	Surodakan	5	46	432	26
6	Rejowinangun	4	18	258	15
9	Parakan	3	8	270	6
10	Ngares	3	12	144	7
11	Sumberdadi	2	6	68	4
12	Sukosari	2	10	81	5
13	Dawuhan	4	10	138	7
Jumlah		44	203	2246	129

Sumber : UDP Kecamatan Trenggalek

Tabel 4.2 Jumlah Sekolah, Kelas, Murid, dan Guru Sekolah Dasar dan Madrasah Ibtidaiyah, 2014

No	Desa	Sekolah	Ruang Belajar	Murid	Guru
(1)	(2)	(3)	(4)	(5)	(6)
Sekolah Dasar		36	271	5940	408
1	Karangsoko	3	27	594	33
2	Sambirejo	2	13	237	20
3	Kelutan	2	14	203	21
4	Tamanan	4	24	650	54
5	Ngantru	3	24	626	39
6	Sumbergedong	4	32	599	41
7	Surodakan	3	43	1145	64
6	Rejowinangun	1	6	99	5
9	Parakan	3	18	325	27
10	Ngares	2	16	139	22
11	Sumberdadi	4	24	437	36
12	Sukosari	2	13	237	18
13	Dawuhan	3	17	649	28
Madrasah Ibtidaiyah		6	42	1054	80
1	Karangsoko	0	0	0	0
2	Sambirejo	0	0	0	0
3	Kelutan	1	8	74	8
4	Tamanan	0	0	0	0
5	Ngantru	0	0	0	0
6	Sumbergedong	0	0	0	0
7	Surodakan	1	10	55	10
8	Rejowinangun	1	8	180	12
9	Parakan	1	8	118	11
10	Ngares	1	2	102	11
11	Sumberdadi	0	0	0	0
12	Sukosari	0	0	0	0
13	Dawuhan	1	6	525	28
Jumlah		42	313	6.994	488

Sumber : UDP Kecamatan Trenggalek

Tabel 4.3 Jumlah Ruang Belajar Sekolah Dasar Menurut Status, 2014

No	Desa	Jumlah Sekolah	Ruang Belajar			Jumlah
			Asli	Pinjam	Sewa	
(1)	(2)	(3)	(4)	(5)	(6)	(7)
Sekolah Dasar		36	265	6	0	271
1	Karangsoko	3	27			27
2	Sambirejo	2	13			13
3	Kelutan	2	14			14
4	Tamanan	4	18			18
5	Ngantru	3	24	6		30
6	Sumbergedong	4	32			32
7	Surodakan	3	43			43
6	Rejowinangun	1	6			6
9	Parakan	3	18			18
10	Ngares	2	16			16
11	Sumberdadi	4	24			24
12	Sukosari	2	13			13
13	Dawuhan	3	17			17
Madrasah Ibtidaiyah		6	32	10	0	42
1	Karangsoko	0	0			0
2	Sambirejo	0	0			0
3	Kelutan	1	8			8
4	Tamanan	0	0			0
5	Ngantru	0	0			0
6	Sumbergedong	0	0			0
7	Surodakan	1		10		10
8	Rejowinangun	1	8			8
9	Parakan	1	8			8
10	Ngares	1	2			2
11	Sumberdadi	0	0			0
12	Sukosari	0	0			0
13	Dawuhan	1	6			6
Jumlah		42	297	16	0	313

Sumber : UDP Kecamatan Trenggalek

Tabel 4.4 Banyaknya Murid Sekolah Dasar Menurut Jenis Kelamin, 2014

No	Desa	Jenis Kelamin		Jumlah
		Laki-laki	Perempuan	
(1)	(2)	(3)	(4)	(5)
Sekolah Dasar		3.270	2.670	5.940
1	Karangsoko	326	268	594
2	Sambirejo	122	115	237
3	Kelutan	99	104	203
4	Tamanan	338	312	650
5	Ngantru	311	315	626
6	Sumbergedong	331	268	599
7	Surodakan	552	593	1.145
6	Rejowinangun	57	42	99
9	Parakan	169	156	325
10	Ngares	75	64	139
11	Sumberdadi	217	220	437
12	Sukosari	126	111	237
13	Dawuhan	547	102	649
Madrasah Ibtidaiyah		512	542	1.054
1	Karangsoko	-	-	-
2	Sambirejo	-	-	-
3	Kelutan	37	37	74
4	Tamanan	-	-	-
5	Ngantru	-	-	-
6	Sumbergedong	-	-	-
7	Surodakan	26	29	55
8	Rejowinangun	83	97	180
9	Parakan	69	49	118
10	Ngares	47	55	102
11	Sumberdadi	-	-	-
12	Sukosari	-	-	-
13	Dawuhan	250	275	525
Jumlah		3.782	3.212	6.994

Sumber : UDP Kecamatan Trenggalek

Tabel 4.5 Rata-rata Murid per Sekolah, Murid per Ruang Belajar, Murid per Guru, dan Guru per Sekolah di Sekolah Dasar, 2014

No	Desa	Murid per Sekolah	Murid per Ruang Belajar	Murid per Guru	Guru per Sekolah
(1)	(2)	(3)	(4)	(5)	(6)
Sekolah Dasar		165	22	15	11
1	Karangsoko	198	22	18	11
2	Sambirejo	119	18	12	10
3	Kelutan	102	15	10	11
4	Tamanan	163	27	12	14
5	Ngantru	209	26	16	13
6	Sumbergedong	150	19	15	10
7	Surodakan	382	27	18	21
6	Rejowinangun	99	17	20	5
9	Parakan	108	18	12	9
10	Ngares	70	9	6	11
11	Sumberdadi	109	18	12	9
12	Sukosari	119	18	13	9
13	Dawuhan	216	38	23	9
Madrasah Ibtidaiyah		176	25	13	13
1	Karangsoko				
2	Sambirejo				
3	Kelutan	74	9	9	8
4	Tamanan				
5	Ngantru				
6	Sumbergedong				
7	Surodakan	55	6	6	10
8	Rejowinangun	180	23	15	12
9	Parakan	118	15	11	11
10	Ngares	102	51	9	11
11	Sumberdadi				
12	Sukosari				
13	Dawuhan	525	88	19	28
Jumlah					

Sumber : UDP Kecamatan Trenggalek

Tabel 4.6 Banyaknya Sekolah, Ruang Belajar, Murid, dan Guru SD Menurut Status, 2014

No	Status	Sekolah	Ruang Belajar	Murid	Guru
(1)	(2)	(3)	(4)	(5)	(6)
1.	Negeri	33	240	5.094	345
2.	Swasta	3	31	846	63
Jumlah		36	271	5.940	408

Sumber : UDP Kecamatan Trenggalek

Tabel 4.7 Rata-rata Murid per Sekolah per Ruang Belajar Guru per Sekolah, Murid per Guru di SD Menurut Status Sekolah, 2014

No	Status	Murid per Sekolah	Murid per Ruang Belajar	Guru per Sekolah	Murid per Guru
(1)	(2)	(3)	(4)	(5)	(6)
1.	Negeri	154	21	10	15
2.	Swasta	282	27	21	13
Jumlah		165	22	11	15

Sumber : UDP Kecamatan Trenggalek

**Tabel 4.8 Banyaknya Sekolah, Ruang Belajar, Murid,
dan Guru MI Menurut Status, 2014**

No	Status	Sekolah	Ruang Belajar	Murid	Guru
(1)	(2)	(3)	(4)	(5)	(6)
1.	Negeri				
2.	Swasta	6	42	1.054	80
Jumlah		6	42	1.054	80

Sumber : UDP Kecamatan Trenggalek

**Tabel 4.9 Rata-rata Murid per Sekolah per Ruang Belajar
Guru per Sekolah, Murid per Guru di MI
Menurut Status Sekolah, 2014**

No	Status	Murid per Sekolah	Murid per Ruang Belajar	Guru per Sekolah	Murid per Guru
(1)	(2)	(3)	(4)	(5)	(6)
1.	Negeri				
2.	Swasta	176	25	13	13
Jumlah		176	25	13	13

Sumber : UDP Kecamatan Trenggalek

Tabel 4.10 Banyaknya Murid SD Menurut Jenis Kelamin dan Status Sekolah, 2014

No	Status	SD	Banyaknya Murid		
			Laki-laki	Perempuan	Jumlah
(1)	(2)	(3)	(4)	(5)	(6)
1.	Negeri	33	2.824	2.270	5.094
2.	Swasta	3	446	400	846
Jumlah		36	3.270	2.670	5.940

Sumber : UDP Kecamatan Trenggalek

Tabel 4.11 Banyaknya Murid Madrasah Ibtidaiyah Menurut Jenis Kelamin dan Status Sekolah 2014

No	Status	MI	Banyaknya Murid		
			Laki-Laki	Perempuan	Jumlah
(1)	(2)	(3)	(4)	(5)	(6)
1.	Negeri				
2.	Swasta	6	512	542	1.054
Jumlah		6	512	542	1.054

Sumber : UDP Kecamatan Trenggalek

**Tabel 4.12 Jumlah Peserta Ujian Nasional (UN) Sekolah Dasar dan
Madrasah Ibtidaiyah
2014**

No	Desa	Jumlah Peserta	Lulus	Tidak Lulus
(1)	(2)	(3)	(4)	(5)
Sekolah Dasar		745	745	0
1	Karangsoko	127	127	0
2	Sambirejo	45	45	0
3	Kelutan	38	38	0
4	Tamanan	82	82	0
5	Ngantru	91	91	0
6	Sumbergedong	115	115	0
7	Surodakan	10	10	0
6	Rejowinangun	17	17	0
9	Parakan	49	49	0
10	Ngares	15	15	0
11	Sumberdadi	59	59	0
12	Sukosari	49	49	0
13	Dawuhan	48	48	0
Madrasah Ibtidaiyah		187	187	0
1	Karangsoko			
2	Sambirejo			
3	Kelutan	17	17	0
4	Tamanan			
5	Ngantru			
6	Sumbergedong			
7	Surodakan	75	75	0
8	Rejowinangun	32	32	0
9	Parakan	31	31	0
10	Ngares	16	16	0
11	Sumberdadi			
12	Sukosari			
13	Dawuhan	16	16	0
Jumlah		932	932	0

Sumber : UDP Kecamatan Trenggalek

**Tabel 4.13 Jumlah Sekolah Lanjutan Menurut Status
2014**

No	Status	SMP	SMA	
			Umum	Kejuruan
(1)	(2)	(3)	(4)	(5)
1.	Negeri	7	3	2
2.	Swasta	5	1	7
Jumlah		12	4	9

Sumber :SMP dan SMA di Kecamatan Trenggalek

**Tabel 4.14 Banyaknya Murid di Sekolah Lanjutan
Menurut Status Sekolah, 2014**

No	Status	SMP	SMA	
			Umum	Kejuruan
(1)	(2)	(3)	(4)	(5)
1.	Negeri	1.602	2.811	2.567
2.	Swasta	704	109	1.415
Jumlah		2.306	2.920	3.982

Sumber :SMP dan SMA di Kecamatan Trenggalek

**Tabel 4.15 Jumlah Guru di Sekolah Lanjutan
Menurut Status Sekolah, 2014**

No	Status	SMP	SMA	
			Umum	Kejuruan
(1)	(2)	(3)	(4)	(5)
1.	Negeri	309	179	194
2.	Swasta	105	28	182
Jumlah		414	207	376

Sumber :SMP dan SMA di Kecamatan Trenggalek

**Tabel 4.16 Jumlah Ruang Belajar di Sekolah Lanjutan
Menurut Status Sekolah, 2014**

No	Status	SMP	SMA	
			Umum	Kejuruan
(1)	(2)	(3)	(4)	(5)
1.	Negeri	163	90	42
2.	Swasta	23	6	65
Jumlah		186	96	107

Sumber :SMP dan SMA di Kecamatan Trenggalek

**Tabel 4.17 Jumlah murid , Ruang Belajar, Guru dan Sekolah
Tingkat SMP
2014**

Tahun	Jenis Sekolah	Murid	Ruang Belajar	Guru	Sekolah
(1)	(2)	(3)	(4)	(5)	(6)
2014	SMP Negeri	3.884	129	228	6
	SMP Swasta	472	14	52	3
	MTs Negeri	1.107	34	81	1
	MTs Swasta	232	9	53	2
	Jumlah	5.695	43	414	12

Tabel 4.18 Jumlah Murid SMP Negeri Menurut Kelas dan Jenis Kelamin, 2014

No	Kelas	Jumlah Kelas	Jenis Kelamin		Jumlah
			Laki-laki	Perempuan	
(1)	(2)	(3)	(4)	(5)	(6)
1	Kelas 7	42	653	573	1.226
2	Kelas 8	45	688	656	1.344
3	Kelas 9	42	641	673	1.314
Jumlah		129	1.982	1.902	3.884

Sumber :SMP dan SMA di Kecamatan Trenggalek

Tabel 4.19 Jumlah Murid SMP Swasta Menurut Kelas dan Jenis Kelamin, 2014

No	Kelas	Jumlah Kelas	Jenis Kelamin		Jumlah
			Laki-laki	Perempuan	
(1)	(2)	(3)	(4)	(5)	(6)
1	Kelas 7	4	94	73	167
2	Kelas 8	4	95	76	171
3	Kelas 9	3	62	72	134
Jumlah		11	251	221	472

Sumber :SMP dan SMA di Kecamatan Trenggalek

Tabel 4.20 Rata-rata Murid per Sekolah, Ruang Belajar, Guru, dan Rata-rata Guru per Sekolah di SMP, 2014

Status	Murid per Sekolah	Murid per Ruang	Murid per Guru	Guru per Sekolah
(2)	(3)	(4)	(5)	(6)
Negeri	228,86	9,83	5,18	44,14
Swasta	140,80	30,61	6,70	21,00
Rata-rata				

Sumber :SMP dan SMA di Kecamatan Trenggalek

Tabel 4.21 Jumlah Madrasah Menurut Tingkat Pendidikan dan Status Sekolah 2014

No.	Status	Ibtidaiyah	Tsanawiyah	Aliyah
(1)	(2)	(3)	(4)	(5)
1.	Negeri		1	1
2.	Swasta	6	2	1
		6	3	2

Sumber : UDP Kecamatan Trenggalek

**Tabel 4.22 Hasil UAS/UN SMP Negeri
2014**

Tahun	Murid Kelas 3	Peserta	Lulus	Tidak Lulus	Persentase Lulus %
(1)	(2)	(3)	(4)	(5)	(6)
2014	1.196	1.196	1.196	1.196	100,00
2013					
2012					
2011					
2010					

Sumber :SMP di Kecamatan Trenggalek

**Tabel 4.23 Hasil UAS/UN SMP Swasta
2014**

Tahun	Murid Kelas 3	Peserta	Lulus	Tidak Lulus	Persentase Lulus %
(1)	(2)	(3)	(4)	(5)	(6)
2014	103	103	71	32	68,93
2013					
2012					
2011					
2010					

Sumber :SMP di Kecamatan Trenggalek

Tabel 4.24 Jumlah Murid MTS Negeri Menurut Kelas dan Jenis Kelamin, 2014

No	Kelas	Jumlah Kelas	Jenis Kelamin		Jumlah
			Laki-laki	Perempuan	
(1)	(2)	(3)	(4)	(5)	(6)
1	Kelas 7	12	163	255	418
2	Kelas 8	11	120	250	370
3	Kelas 9	11	124	195	319
Jumlah		34	407	700	1.107

Sumber :SMP dan SMA di Kecamatan Trenggalek

Tabel 4.25 Jumlah Murid MTS Swasta Menurut Kelas dan Jenis Kelamin, 2014

No	Kelas	Jumlah Kelas	Jenis Kelamin		Jumlah
			Laki-laki	Perempuan	
(1)	(2)	(3)	(4)	(5)	(6)
1	Kelas 7	4	44	46	90
2	Kelas 8	4	40	31	71
3	Kelas 9	4	32	39	71
Jumlah		12	116	116	232

Sumber :SMP dan SMA di Kecamatan Trenggalek

Tabel 4.26 Rata-rata Murid per Sekolah, Ruang Belajar, Guru, dan Rata-rata Guru per Sekolah di MTS, 2014

Status	Murid per Sekolah	Murid per Ruang	Murid per Guru	Guru per Sekolah
(2)	(3)	(4)	(5)	(6)
Negeri	1.107,00	32,56	13,67	81,00
Swasta	116,00	25,78	4,38	26,50
Rata-rata	611,50	29,17	9,02	53,75

Sumber :SMP dan SMA di Kecamatan Trenggalek

**Tabel 4.27 Hasil UAS/UN MTS Negeri
2014**

Tahun	Murid Kelas 3	Peserta	Lulus	Tidak Lulus	Persentase Lulus %
(1)	(2)	(3)	(4)	(5)	(6)
2014	362	362	362	0	100,00
2013					
2012					
2011					
2010					

Sumber :SMP di Kecamatan Trenggalek

**Tabel 4.28 Hasil UAS/UN MTS Swasta
2014**

Tahun	Murid Kelas 3	Peserta	Lulus	Tidak Lulus	Persentase Lulus %
(1)	(2)	(3)	(4)	(5)	(6)
2014	68	68	68	0	100,00
2013					
2012					
2011					
2010					

Sumber :SMP di Kecamatan Trenggalek

**Tabel 4.29 Jumlah murid , Ruang Belajar, Guru dan Sekolah
Tingkat SLTA
2013**

Tahun	Jenis Sekolah	Murid	Ruang Belajar	Guru	Sekolah
(1)	(2)	(3)	(4)	(5)	(6)
2013	MA Negeri	961	35	68	1
	MA Swasta	109	6	28	1
	SMA Negeri	1.850	55	111	2
	SMA Swasta				
	SMK Negeri	2.567	42	194	2
	SMK Swasta	1.415	65	182	7
	Jumlah	6.902	203	583	13

**Tabel 4.30 Jumlah Murid di Madrasah Aliyah
Menurut Kelas dan Jenis Kelamin, 2014**

No	Kelas	Jumlah Kelas	Jenis Kelamin		Jumlah
			Laki-laki	Perempuan	
(1)	(2)	(3)	(4)	(5)	(6)
1	Kelas 1	13	126	254	380
2	Kelas 2	11	118	181	299
3	Kelas 3	14	133	258	391
Jumlah		38	377	693	1070

Sumber : MA di Kecamatan Trenggalek

**Tabel 4.31 Rata-rata murid per sekolah, Ruang Belajar,
Guru per sekolah di Madrasah Aliyah menurut Status Sekolah
2014**

No	Status	Murid per Sekolah	Murid per Ruang Belajar	Murid per Guru	Guru per Sekolah
(1)	(2)	(3)	(4)	(5)	(6)
1	Negeri	961,00	27,46	14,13	68,00
2	Swasta	109,00	18,17	3,89	28,00
		535,00	22,81	9,01	48,00

Sumber : MA di Kecamatan Trenggalek

**Tabel 4.32 Banyaknya Murid di Sekolah Menengah Umum
Menurut Kelas dan Jenis Kelamin, 2014**

No	Kelas	Banyak Kelas	Jenis Kelamin		Jumlah
			Laki-laki	Perempuan	
(1)	(2)	(3)	(4)	(5)	(6)
1.	Kelas 1	2	17	20	37
2.	Kelas 2	2	12	24	36
3.	Kelas 3	2	8	28	36
Jumlah		6	37	72	109

Sumber : SMU di Kecamatan Trenggalek

**Tabel 4.33 Rata-rata murid per sekolah, Ruang Belajar,
Guru per sekolah di Sekolah Menengah Umum
menurut Status Sekolah, 2014**

No	Status	Murid per Sekolah	Murid per Ruang Belajar	Murid per Guru	Guru per Sekolah
(1)	(2)	(3)	(4)	(5)	(6)
1.	Negeri	925,00	33,64	16,67	55,50
2.	Swasta				
Jumlah		1.283,50	61,12	13,23	97,00

Sumber : SMU di Kecamatan Trenggalek

**Tabel 4.34 Banyaknya Murid di Sekolah Kejuruan
Menurut Kelas dan Jenis Kelamin, 2014**

No	Kelas	Banyak Kelas	Jenis Kelamin		Jumlah
			Laki-laki	Perempuan	
(1)	(2)	(3)	(4)	(5)	(6)
1.	Kelas 1	53	1.013	392	1.405
2.	Kelas 2	34	898	423	1.321
3.	Kelas 3	33	893	363	1.256
Jumlah		120	2.804	1.178	3.982

Sumber : SMK di Kecamatan Trenggalek

**Tabel 4.35 Rata-rata murid per sekolah, Ruang Belajar,
Guru per sekolah di Sekolah Kejuruan
menurut Status Sekolah, 2014**

No	Status	Murid per Sekolah	Murid per Ruang Blajar	Murid per Guru	Guru per Sekolah
(1)	(2)	(3)	(4)	(5)	(6)
1.	Negeri	1.283,50	61,12	13,23	97,00
2.	Swasta	202,14	21,77	7,77	26,00
Jumlah		742,82	41,44	10,50	61,50

Sumber : SMK di Kecamatan Trenggalek

**Tabel 4.36 Hasil UN SMU dan MA
2014**

Tahun	Murid Kelas 3	Peserta	Lulus	Tidak Lulus	%
(1)	(2)	(3)	(4)	(5)	(6)
2014	709	709	709	0	100,00
2013					
2012					
2011					
2010					

Sumber : MA dan SMU di Kecamatan Trenggalek

**Tabel 4.37 Hasil UN Sekolah Kejuruan
2014**

Tahun	Murid Kelas 3	Peserta	Lulus	Tidak Lulus	%
(1)	(2)	(3)	(4)	(5)	(6)
2014	1.096	1.096	1.096	0	100,00
2013					
2012					
2011					
2010					

Sumber : MA dan SMU di Kecamatan Trenggalek

**Tabel 4.38 Gangguan Kriminalitas Menurut Jenisnya
2014**

No.	Jenis Kriminalitas	Dilaporkan	Diselesaikan
(1)	(2)	(3)	(4)
1.	Pencurian Kayu Hutan	-	-
2.	Pembunuhan	-	-
3.	Pencurian Dengan Pemberatan	-	-
4.	Penganiayaan	-	-
5.	Penipuan dan atau Penggelapan	-	-
6.	Pembakaran	-	-
7.	Perampasan	-	-
8.	Curanmor	-	-
9.	Miras	-	-
10.	Lain-lain (pencurian biasa)	-	-
11.	Judi	-	-
Jumlah		-	-

Sumber : Polres Trenggalek

**Tabel 4.39 Gangguan Kecelakaan Lalu-lintas
2014**

No	Uraian	Tahun 2010 (Jumlah)	Tahun 2011 (Jumlah)	Tahun 2012 (Jumlah)	Tahun 2013 (Jumlah)	Tahun 2014 (Jumlah)
(1)	(2)	(3)	(4)	-5	(4)	-5
1.	Meninggal Dunia					-
2.	Luka Berat					-
3.	Luka Ringan					-
4.	Kerugian Materi (000 Rp.)					-
5	Jumlah Laka					-

Sumber : Polres Trenggalek

**Tabel 4.40 Pelanggaran Penegakan Perda
2014**

No	Uraian	Jumlah	Tindak Lanjut			Ket.
			Pembinaan	Tipiring	Upaya lain	
(1)	(2)	(3)	(4)	(5)	(6)	(7)
1	Pelanggaran Lainnya	-				tdk ada

Sumber : Kantor Kec. Trenggalek

**Tabel 4.41 Pelanggaran Penegakan Perda
Tahun 2014**

No	Uraian	Jumlah	Tindak Lanjut		Keterangan
			Sudah	Belum	
(1)	(2)	(3)	(4)	(5)	(6)
1	Pelanggaran Lalin	-			tdk ada
2	Penganiayaan	-			tdk ada
3	Pencurian	-			tdk ada

Sumber : Kantor Kec. Trenggalek

**Tabel 4.42 Kejadian Bencana Alam
2014**

No	Desa	Jenis Bencana	Taksiran Kerugian	Jumlah Korban	Ket.
(1)	(2)	(3)	(4)	(5)	(6)
1	Karangsoko	-			tdk ada
2	Sambirejo	-			tdk ada
3	Kelutan	-			tdk ada
4	Tamanan	-			tdk ada
5	Ngantru	-			tdk ada
6	Sumbergedong	-			tdk ada
7	Surodakan	-			tdk ada
6	Rejowinangun	-			tdk ada
9	Parakan	-			tdk ada
10	Ngares	-			tdk ada
11	Sumberdadi	-			tdk ada
12	Sukosari	-			tdk ada
13	Dawuhan	-			tdk ada
Jumlah		0			

Sumber : Kantor Kec. Trenggalek

**Tabel 4.43 Usia Nikah Berdasarkan Umur Istri
2014**

No	Desa	Umur (Th)				Jumlah
		< 20	20 - 25	26 - 30	> 30	
(1)	(2)	(3)	(4)	(5)	(6)	
1	Karangsono	5	15	6	16	42
2	Sambirejo	7	10	2	4	23
3	Kelutan	1	16	5	8	30
4	Tamanan	4	11	7	7	29
5	Ngantru	4	16	7	10	37
6	Sumbergedong	8	15	6	9	38
7	Surodakan	4	21	6	22	53
6	Rejowinangun	3	6	1	7	17
9	Parakan	17	7	5	4	33
10	Ngares	5	16	4	4	29
11	Sumberdadi	4	13	0	4	21
12	Sukosari	4	9	2	2	17
13	Dawuhan	8	14	5	9	36
Jumlah		74	169	56	106	405

Sumber : KUA Kec. Trenggalek

Tabel 4.44 Jumlah Pondok Pesantren, Madrasah Diniyah dan Taman Pendidikan Al Quran, 2014

No	Desa	Pondok Pesantren	Madrasah Diniyah	TPA
(1)	(2)	(3)	(4)	(5)
1	Karangsoko			16
2	Sambirejo			6
3	Kelutan			11
4	Tamanan			11
5	Ngantru			5
6	Sumbergedong			6
7	Surodakan			8
6	Rejowinangun			6
9	Parakan			12
10	Ngares			8
11	Sumberdadi			5
12	Sukosari			4
13	Dawuhan			21
Jumlah				

Sumber : KUA Kec. Trenggalek

**Tabel 4.45 Tanah Wakaf per Desa (Ha)
2014**

No	Desa	Bersertifikat		Ber-AIW	
		Jumlah	Luas (m ²)	Jumlah	Luas (m ²)
(1)	(2)	(3)	(4)	(5)	(6)
1	Karangsono	11	7.185	8	6.119
2	Sambirejo	8	11.505	5	9.995
3	Kelutan	10	2.650	5	1.543
4	Tamanan	7	1.621	7	1.621
5	Ngantru	10	7.634	6	1.879
6	Sumbergedong	15	1.852	12	1.519
7	Surodakan	11	1.764	5	827
6	Rejowinangun	1	105	1	105
9	Parakan	10	1.667	5	867
10	Ngares	3	547	3	547
11	Sumberdadi	8	1.347	6	1.059
12	Sukosari	8	4.670	8	4.670
13	Dawuhan	11	3.847	8	3.353
Jumlah		113	46.394	79	34.104

Sumber : KUA Kec. Trenggalek

**Tabel. 4.46 Jumlah Tempat Ibadah
2014**

No.	Desa	Masjid	Mushola	Gereja katholik	Gereja Protestan	Pura	Klenteng
(1)	(2)	(3)	(4)	(5)	(6)	(7)	(8)
1	Karangsoko	9	16	-	-	-	-
2	Sambirejo	5	9	-	-	-	-
3	Kelutan	6	26	-	-	-	-
4	Tamanan	7	10	-	-	-	-
5	Ngantru	10	19	-	3	-	-
6	Sumbergedong	5	23	-	1	-	-
7	Surodakan	12	39	2	2	-	-
6	Rejowinangun	3	14	-	-	-	-
9	Parakan	11	20	-	-	-	-
10	Ngares	6	27	-	-	-	-
11	Sumberdadi	5	10	-	-	-	-
12	Sukosari	7	11	-	-	-	-
13	Dawuhan	15	19	-	-	-	-
Jumlah		101	243	2	6	0	0

Sumber : KUA Kec. Trenggalek

**Tabel 4.47 Organisasi Kesenian Menurut Desa dan Jenisnya
Tahun 2014**

Desa	Jaranan	Reog	Orkes	Berjanjen
(1)	(2)	(3)	(4)	(5)
1 Karangsono				1
2 Sambirejo	1			2
3 Kelutan				3
4 Tamanan				4
5 Ngantru				5
6 Sumbergedong	1			6
7 Surodakan	1			7
6 Rejowinangun				6
9 Parakan				9
10 Ngares			1	10
11 Sumberdadi	1			11
12 Sukosari	1			12
13 Dawuhan				13
Jumlah				

Sumber : Profil Desa

Sumt

**Tabel 4.48 Perkumpulan Olah Raga Menurut Desa dan Jenisnya
Tahun 2014**

Desa	Sepak Bola	Volly Ball	Silat/ Karate	Bulu Tangkis
(1)	(2)	(3)	(4)	(5)
Karangsoko	0	1	1	1
Sambirejo	0	0	0	0
Kelutan	0	0	0	0
Tamanan	1	0	1	0
Ngantru	0	0	0	0
Sumbergedong	1	0	0	0
Surodakan	0	0	0	0
Rejowinangun	0	1	1	1
Parakan	0	0	0	0
Ngares	0	1	1	0
Sumberdadi	0	0	0	0
Sukosari	0	0	0	0
Dawuhan	0	0	0	0
Jumlah	2	3	4	2

er : Profil Desa

**Tabel 4.49 Jumlah Tenaga Kesehatan Wilayah Puskesmas Trenggalek
2014**

No	Tenaga Kesehatan	2012	2013	2014
(1)	(2)	(3)	(4)	(5)
1.	Dokter Gigi	1	1	1
2.	Dokter Umum	2	2	2
3.	Dokter Spesialis	0	0	0
4.	Penilik Kesehatan	0	0	0
5.	Perawat	11	11	11
6.	Bidan	8	7	9
7.	Tenaga Kesehatan / Administrasi	9	14	10
8.	Dukun Bayi Terlatih	4	0	0
Jumlah		35	35	33

Sumber : Puskesmas Trenggalek Kec. Trenggalek

**Tabel 4.50 Jumlah Fasilitas Kesehatan Wilayah Puskesmas Trenggalek
2014**

No	Fasilitas Kesehatan	2012	2013	2014
(1)	(2)	(3)	(4)	(5)
1.	Rumah Sakit	4	4	4
2.	Pukesmas	1	1	1
3.	Pustu	3	3	3
4.	BKIA	9	9	9
5.	Klinik	2	2	2
6.	Apotek	0	0	0
7.	Polindes	1	1	1
8.	Ponkesdes	0	0	0
9.	Pokesdes	1	1	1
10.	Posyandu	46	46	46
Jumlah		67	67	67

Sumber : Puskesmas Trenggalek Kec. Trenggalek

Tabel 4.51 Pemanfaatan Pelayanan Kesehatan Menurut Status Bayar per Bulan di Puskesmas Trenggalek, 2014

No.	Bulan	Bayar	Gratis		BPJS
			Kartu Sehat/	Lainnya	
(1)	(2)	(3)	(4)	(5)	(6)
1.	Januari	1.129	551	27	2.285
2.	Pebruari	1.627	90	188	1.356
3.	Maret	1.287	80	158	1.255
4.	April	1.405	49	125	1.090
5.	Mei	1.498	78	176	1.218
6.	Juni	1.672	49	167	1.082
7.	Juli	1.186	54	166	987
8.	Agustus	1.130	48	193	916
9.	September	1.538	79	174	1.320
10.	Oktober	1.210	44	208	1.134
11.	Nopember	1.362	52	187	1.124
12.	Desember	1.199	92	186	1.112
Jumlah		16.243	1.266	1.955	14.879

Sumber : Puskesmas Trenggalek Kec. Trenggalek

Tabel 4.52 Pemanfaatan Pelayanan Kesehatan Menurut Jenis Pelayanan dan Jumlah Hari Rawat per Bulan di Puskesmas Trenggalek 2014

	Bulan	Jenis Pelayanan			Jumlah Hari Rawat	
		Pengobatan	Gigi	Pencegahan Lainnya		
(1)		(2)	(3)	(4)	(5)	(6)
1	Januari	3.094	215	183	-	-
2	Februari	2.685	220	356	-	-
3	Maret	2.344	213	223	-	-
4	April	2.275	211	183	-	-
5	Mei	2.392	255	323	-	-
6	Juni	2.494	225	2.551	-	-
7	Juli	1.982	204	207	-	-
8	Agustus	1.807	177	303	-	-
9	September	2.554	283	274	-	-
10	Oktober	2.158	216	222	-	-
11	Nopember	2.137	248	340	-	-
12	Desember	2.084	245	260	-	-
Jumlah		28.006	2.712	5.425	0	0

Sumber : Puskesmas Trenggalek Kec. Trenggalek

Tabel 4.53 Jumlah Kunjungan Menurut Kelompok Umur per Bulan di Puskesmas Trenggalek Tahun 2014

	Bulan	Kelompok Umur				Total Kunjungan
		< 1 th	1 - 4 th	5 - 15 th	> 15 th	
	(1)	(2)	(3)	(4)	(5)	(6)
1	Januari	103	367	620	2.402	3.492
2	Februari	131	209	514	2.407	3.261
3	Maret	95	219	554	1.912	2.780
4	April	95	146	284	2.144	2.669
5	Mei	64	179	376	2.351	2.970
6	Juni	346	537	679	3.708	5.270
7	Juli	73	108	429	1.783	2.393
8	Agustus	97	102	230	1.858	2.287
9	September	204	334	480	2.093	3.111
10	Oktober	52	192	321	2.031	2.596
11	Nopember	142	98	326	2.159	2.725
12	Desember	97	241	333	1.918	2.589
Jumlah		1.499	2.732	5.146	26.766	36.143

Sumber : Puskesmas Trenggalek Kec. Trenggalek

**Tabel 4.54 Jumlah Kelahiran Berdasarkan Penolong Per Bulan
di Puskesmas Trenggalek Tahun 2014**

Bulan	Medis	Non Medis / Dukun Bayi	Jumlah
(1)	(2)	(3)	(4)
1 Januari	34	0	34
2 Februari	26	0	26
3 Maret	39	0	39
4 April	29	0	29
5 Mei	25	0	25
6 Juni	38	0	38
7 Juli	31	0	31
8 Agustus	35	0	35
9 September	27	0	27
10 Oktober	42	0	42
11 Nopember	40	0	40
12 Desember	78	0	78
Jumlah	444	0	444

Sumber : Puskesmas Trenggalek Kec. Trenggalek

Tabel 4.55 Banyaknya Kunjungan Ibu Hamil, Bayi dan Anak di Wilayah Puskesmas Trenggalek Tahun 2013- 2014

	Uraian	2013	2014
	(1)	(2)	(3)
1.	Ibu Hamil	509	475
2.	Bayi	466	385
3.	Anak	1.472	1.508
	Jumlah	2.447	2.368

Sumber : Puskesmas Trenggalek Kec. Trenggalek

Tabel 4.56
Jumlah Fasilitas Kesehatan Wilayah Puskesmas Rejowinangun
Tahun 2014

No	Tenaga Kesehatan	2012	2013	2014
(1)	(2)	(3)	(4)	(5)
1.	Rumah Sakit	1	0	1
2.	Pukesmas	2	1	1
3.	Pustu	0	2	0
4.	BKIA	0	0	0
5.	Klinik	0	1	3
6.	Apotek	0	0	0
7.	Polindes	0	3	3
8.	Ponkesdes	3	3	3
9.	Pokesdes	3	7	7
10.	Posyandu	39	39	39
Jumlah		48	56	57

Sumber : Puskesmas Rejowinangun Kec. Trenggalek

Tabel 4.57
Jumlah Tenaga Kesehatan Wilayah Puskesmas Rejowinangun
2014

No	Tenaga Kesehatan	2012	2013	2014
(1)	(2)	(3)	(4)	(5)
1.	Dokter Gigi	1	1	1
2.	Dokter Umum	2	2	2
3.	Dokter Spesialis	0	0	0
4.	Penilik Kesehatan	0	1	0
5.	Perawat	10	10	10
6.	Bidan	10	10	10
7.	Tenaga Kesehatan / Admistrasi	20	15	10
8.	Dukun Bayi Terlatih	2	0	0
Jumlah		45	39	33

Sumber : Puskesmas Rejowinangun Kec. Trenggalek

Tabel 4.58
Banyaknya Kunjungan Ibu Hamil, Bayi dan Anak
di Wilayah Puskesmas Rejowinangun
Tahun 2013-2014

Uraian	2013	2014
(1)	(2)	(3)
1. Ibu Hamil	691	443
2. Bayi	777	383
3. Anak	5.184	1.376
Jumlah	6.652	2.202

Sumber : Puskesmas Rejowinangun Kec. Trenggalek

Tabel 4.59
Jumlah Kelahiran Berdasarkan Penolong Per Bulan
di Puskesmas Rejowinangun Tahun 2014

Bulan	Medis	Medis / Dukun I	Jumlah
(1)	(2)	(3)	(4)
1 Januari	31	0	31
2 Februari	30	0	30
3 Maret	20	0	20
4 April	35	0	35
5 Mei	44	0	44
6 Juni	40	0	40
7 Juli	37	0	37
8 Agustus	34	0	34
9 September	30	0	30
10 Oktober	34	0	34
11 Nopember	26	0	26
12 Desember	33	0	33
Jumlah	394	0	394

Sumber : Puskesmas Rejowinangun Kec. Trenggalek

Tabel 4.60 Pemanfaatan Pelayanan Kesehatan Menurut Status Bayar per Bulan di Puskesmas Rejowinangun 2014

No.	Bulan	Bayar	Gratis		BPJS
			Kartu Sehat/	Lainnya	
(1)	(2)	(3)	(4)	(5)	(6)
1.	Januari	749	455	99	227
2.	Pebruari	1.021	963	111	348
3.	Maret	918	813	95	281
4.	April	1.050	792	198	327
5.	Mei	1.032	713	108	287
6.	Juni	1.243	722	99	286
7.	Juli	1.077	669	108	342
8.	Agustus	857	434	85	280
9.	September	1.126	616	124	789
10.	Oktober	920	49	98	796
11.	Nopember	973	779	90	697
12.	Desember	1.256	1.124	120	841
Jumlah		12.222	8.129	1.335	5.501

Sumber : Puskesmas Rejowinangun Kec. Trenggalek

**Tabel 4.61 Pemanfaatan Pelayanan Kesehatan Menurut Jenis Pelayanan
Dan Jumlah Hari Rawat per Bulan di Puskesmas Rejowinangun Kec. Trenggalek
2014**

	Bulan	Jenis Pelayanan			Jumlah Hari Rawat	
		Pengobatan	Gigi	Pencegahan Lainnya		
(1)		(2)	(3)	(4)	(5)	(6)
1	Januari	1.364	166			0
2	Februari	2.270	173			0
3	Maret	1.921	186			0
4	April	2.168	199			0
5	Mei	1.957	183			0
6	Juni	21.444	1.551			0
7	Juli	2.000	196			0
8	Agustus	1.506	1.550			0
9	September	2.461	194			0
10	Oktober	2.193	170			0
11	Nopember	2.362	177			0
12	Desember	3.062	279			0
Jumlah		44.708	5.024	0	0	0

Sumber : Puskesmas Rejowinangun Kec. Trenggalek

**Tabel 4.62 Jumlah Kunjungan Menurut Kelompok Umur per Bulan
di Puskesmas Rejowinangun 2014**

Bulan	Kelompok Umur				Total Kunjungan
	< 1 th	1 - 4 th	5 - 15 th	> 15 th	
(1)	(2)	(3)	(4)	(5)	(6)
1 Januari	35	84	238	1.173	1.530
2 Februari	71	1.184	302	1.886	3.443
3 Maret	58	176	313	1.560	2.107
4 April	58	176	282	1.851	2.367
5 Mei	59	168	269	1.644	2.140
6 Juni	86	159	281	1.824	2.350
7 Juli	54	162	249	1.731	2.196
8 Agustus	40	103	199	1.314	1.656
9 September	78	170	297	2.110	2.655
10 Oktober	66	126	250	1.921	2.363
11 Nopember	75	150	244	2.070	2.539
12 Desember	97	197	410	2.637	3.341
Jumlah	777	2.855	3.334	21.721	28.687

Sumber : Puskesmas Rejowinangun Kec. Trenggalek

**Tabel 4.63 Jumlah Tenaga Kesehatan Puskesmas di Kecamatan Trenggalek
2012 - 2014**

No	Tenaga Kesehatan	2012	2013	2014
(1)	(2)	(3)	(4)	(5)
1.	Dokter Gigi	2	2	2
2.	Dokter Umum	4	4	4
3.	Dokter Spesialis	0	0	0
4.	Penilik Kesehatan	0	1	0
5.	Perawat	21	21	21
6.	Bidan	18	17	19
7.	Tenaga Kesehatan / Administrasi	29	29	20
8.	Dukun Bayi Terlatih	6	0	0
Jumlah		80	74	66

Sumber : Rekap Jumlah Puskesmas se Kecamatan Trenggalek

**Tabel 4.64 Jumlah Fasilitas Kesehatan Puskesmas di Kecamatan Trenggalek
2012 - 2014**

No	Fasilitas Kesehatan	2012	2013	2014
(1)	(2)	(3)	(4)	(5)
1.	Rumah Sakit	5	4	5
2.	Pukesmas	3	2	2
3.	Pustu	3	5	3
4.	BKIA	9	9	9
5.	Klinik	2	3	5
6.	Apotek	0	0	0
7.	Polindes	1	4	4
8.	Ponkesdes	3	3	3
9.	Pokesdes	4	8	8
10.	Posyandu	85	85	85
Jumlah		115	123	124

Sumber : Rekap Jumlah Puskesmas se Kecamatan Trenggalek

Tabel 4.65 Pemanfaatan Pelayanan Kesehatan Menurut Status Bayar per Bulan di Puskesmas Kecamatan Trenggalek, 2014

No.	Bulan	Bayar	Gratis		BPJS
			Kartu Sehat/	Lainnya	
(1)	(2)	(3)	(4)	(5)	(6)
1.	Januari	1.878	1.006	126	2.512
2.	Pebruari	2.648	1.053	299	1.704
3.	Maret	2.205	893	253	1.536
4.	April	2.455	841	323	1.417
5.	Mei	2.530	791	284	1.505
6.	Juni	2.915	771	266	1.368
7.	Juli	2.263	723	274	1.329
8.	Agustus	1.987	482	278	1.196
9.	September	2.664	695	298	2.109
10.	Oktober	2.130	93	306	1.930
11.	Nopember	2.335	831	277	1.821
12.	Desember	2.455	1.216	306	1.953
Jumlah		28.465	9.395	3.290	20.380

Sumber : Rekap Jumlah Puskesmas se Kecamatan Trenggalek

Tabel 4.66 Pemanfaatan Pelayanan Kesehatan Menurut Jenis Pelayanan dan Jumlah Hari Rawat per Bulan di Puskesmas Kecamatan Trenggalek 2014

	Bulan	Jenis Pelayanan			Jumlah Hari Rawat	
		Pengobatan	Gigi	Pencegahan Lainnya		
(1)		(2)	(3)	(4)	(5)	(6)
1	Januari	4.458	381	183		0
2	Februari	4.955	393	356		0
3	Maret	4.265	399	223		0
4	April	4.443	410	183		0
		0	0	0		
5	Mei	4.349	438	323		0
6	Juni	23.938	1.776	2.551		0
7	Juli	3.982	400	207		0
8	Agustus	3.313	1.727	303		0
9	September	5.015	477	274		0
10	Oktober	4.351	386	222		0
11	Nopember	4.499	425	340		0
12	Desember	5.146	524	260		0
Jumlah		72.714	7.736	5.425	0	0

Sumber : Rekap Jumlah Puskesmas se Kecamatan Trenggalek

Tabel 4.67 Jumlah Kunjungan Menurut Kelompok Umur per Bulan di Puskesmas Kecamatan Trenggalek 2014

	Bulan	Kelompok Umur				Total Kunjungan
		< 1 th	1 - 4 th	5 - 15 th	> 15 th	
	(1)	(2)	(3)	(4)	(5)	(6)
1	Januari	138	451	858	3.575	5.022
2	Februari	202	1.393	816	4.293	6.704
3	Maret	153	395	867	3.472	4.887
4	April	153	322	566	3.995	5.036
5	Mei	123	347	645	3.995	5.110
6	Juni	432	696	960	5.532	7.620
		0	0	0	0	0
7	Juli	127	270	678	3.514	4.589
8	Agustus	137	205	429	3.172	3.943
9	September	282	504	777	4.203	5.766
10	Oktober	118	318	571	3.952	4.959
11	Nopember	217	248	570	4.229	5.264
12	Desember	194	438	743	4.555	5.930
Jumlah		2.276	5.587	8.480	48.487	64.830

Sumber : Rekap Jumlah Puskesmas se Kecamatan Trenggalek

**Tabel 4.68 Jumlah Kelahiran Berdasarkan Penolong Per Bulan
di Puskesmas Kecamatan Trenggalek Tahun 2014**

Bulan	Medis	Non Medis / Dukun Bayi	Jumlah
(1)	(2)	(3)	(4)
1 Januari	65	0	65
2 Februari	56	0	56
3 Maret	59	0	59
4 April	64	0	64
5 Mei	69	0	69
6 Juni	78	0	78
7 Juli	68	0	68
8 Agustus	69	0	69
9 September	57	0	57
10 Oktober	76	0	76
11 Nopember	66	0	66
12 Desember	111	0	111
Jumlah	838	0	838

Sumber : Rekap Jumlah Puskesmas se Kecamatan Trenggalek

Tabel 4.69 Banyaknya Kunjungan Ibu Hamil, Bayi dan Anak di Puskesmas Kecamatan Trenggalek Tahun 2013-2014

	Uraian	2013	2014
	(1)	(2)	(3)
1.	Ibu Hamil	1.200	918
2.	Bayi	1.243	768
3.	Anak	6.656	2.884
Jumlah		9.099	4.570

Sumber : Rekap Jumlah Puskesmas se Kecamatan Trenggalek

**Tabel 4.70 Petugas Kesehatan Menurut Desa Dan Profesinya
Tahun 2014**

	Desa	Dokter	Bidan	Mantri Kesehata n	Dukun Pijat	Dukun Bayi	Petugas Kesehatan Lainya
	(1)	(2)	(3)	(4)	(5)	(6)	(7)
1	Karangsoko	2	1				
2	Sambirejo	0	1				
3	Kelutan	0	3				
4	Tamanan	1	3				
5	Ngantru	4	3				
6	Sumbergedo	3	1				
7	Surodakan	3	3				
6	Rejowinangu	1	1				
9	Parakan	0	2	1			
10	Ngares	1	2				
11	Sumberdadi	0	1				
12	Sukosari	0	1				
13	Dawuhan	0	2				
	Jumlah	15	24	1	0	0	0

Sumber : Profil Desa

**Tabel 4.71 Fasilitas Kesehatan Menurut Desa dan Jenisnya
Tahun 2014**

	Desa	Puskesmas/ Puskesmas Pembantu	Poliklinik / Balai Pengobatan	Polindes/ Poskesdes/ Ponskesdes	Posyandu
	(1)	(2)	(3)	(4)	(5)
1	Karangsoko	1	0	0	9
2	Sambirejo	0	0	1	5
3	Kelutan	2	0	0	7
4	Tamanan	1	0	0	8
5	Ngantru	0	0	1	9
6	Sumbergedong	1	1	0	8
7	Surodakan	1	1	0	10
6	Rejowinangun	1	0	0	3
9	Parakan	0	0	1	6
10	Ngares	1	0	0	6
11	Sumberdadi	0	0	1	5
12	Sukosari	1	0	0	4
13	Dawuhan	0	0	1	6
	Jumlah	9	2	5	86

Sumber : Profil Desa

Tabel 4.72 Pasangan Usia Subur (PUS) dan Akseptor KB Lestari Menurut Alat Kontrasepsi yang Digunakan, 2014

No.	Uraian	2012	2013	2014
(1)	(2)	(4)	(5)	(6)
1.	P U S	12.859	12.892	12.215
2.	Akseptor KB Lestari	10.488	10.431	10.194
	- IUD	1.388	1.283	1.268
	- PIL	2.554	2.502	2.457
	- Kondom	125	151	148
	- MOW	579	584	595
	- MOP	40	39	40
	- Suntik	4.787	4.892	4.680
	- Inplan	1.015	980	1.006
3.	Persentase R. 2 Terhadap R. 1	81,56	80,91	83,45

Sumber : PLKB Kec Trenggalek

Tabel 4.73 Target Pencapaian Akseptor KB Baru Menurut Alat Kontrasepsi yang Digunakan, 2014

No	Uraian	IUD	PIL	Kondom	MOW	MOP	Suntik	Inplan	Jml
(1)	(2)	(3)	(4)	(5)	(6)	(7)	(8)	(9)	(10)
1	Karangsono	53	24	14	4	0	89	26	210
2	Sambirejo	28	9	11	4	0	14	25	91
3	Kelutan	30	10	12	4	0	20	23	99
4	Tamanan	36	15	11	4	1	49	26	142
5	Ngantru	36	14	12	4	0	53	26	145
6	Sumbergedong	38	15	11	4	0	5	27	100
7	Surodakan	49	22	12	4	0	52	30	169
8	Rejowinangun	22	5	11	4	0	18	25	85
9	Parakan	38	16	12	6	0	50	28	150
10	Ngares	32	11	12	4	0	16	24	99
11	Sumberdadi	28	8	11	4	0	11	30	92
12	Sukosari	27	8	12	4	1	19	39	110
12	Dawuhan	32	11	12	4	1	34	22	116
Jumlah		449	168	153	54	3	430	351	1.608

Sumber : PLKB Kec Trenggalek

Tabel 4.74 Realisasi Pencapaian Akseptor KB Baru Menurut Alat Kontrasepsi, 2014

No	Desa	IUD	PIL	Kondom	MOW	MOP	Suntik	Inplan
(1)	(2)	(3)	(4)	(5)	(6)	(7)	(8)	(9)
1	Karangsoko	9	1	5	7	0	7	17
2	Sambirejo	3	1	5	0	0	10	3
3	Kelutan	10	4	8	1	0	8	11
4	Tamanan	16	3	10	9	1	14	8
5	Ngantru	11	3	6	2	0	11	5
6	Sumbergedong	9	4	7	0	0	9	6
7	Surodakan	10	6	8	2	0	5	6
6	Rejowinangun	2	4	0	1	1	26	4
9	Parakan	3	0	2	12	0	55	19
10	Ngares	1	1	4	1	0	26	1
11	Sumberdadi	9	1	3	1	0	12	12
12	Sukosari	1	3	1	2	0	24	33
13	Dawuhan	3	2	3	2	0	34	12
Jumlah		87	33	62	40	2	241	137

Sumber : PLKB Kec Trenggalek

Tabel 4.75 Target dan Realisasi Pencapaian Akseptor KB Lestari Aktif Menurut Alat Kontrasepsi yang Digunakan, 2014

No	Uraian	IUD	PIL	Kondom	MOW	MOP	Suntik	Inplan	Jml
(1)	(2)	(3)	(4)	(5)	(6)	(7)	(8)	(9)	(10)
01.	Target	449	168	153	54	3	480	341	1.648
02.	Realisasi per Desa:								
	Karangsono	225	293	16	78	8	594	67	1281
	Sambirejo	160	110	11	74	0	169	42	566
	Kelutan	126	160	17	62	2	192	88	647
	Tamanan	128	214	15	52	5	344	108	866
	Ngantru	56	170	9	46	3	489	61	834
	Sumbergedong	137	211	16	59	1	375	75	874
	Surodakan	96	272	12	29	3	701	40	1153
	Rejowinangun	59	115	10	48	3	122	73	430
	Parakan	92	367	9	38	0	353	75	934
	Ngares	58	180	9	50	0	316	69	682
	Sumberdadi	62	121	8	24	0	240	122	577
	Sukosari	35	126	6	13	4	280	131	595
	Dawuhan	34	118	10	13	11	996	55	1237
	Jumlah	1.268	2.457	148	586	40	5.171	1.006	10.676

Sumber : PLKB Kec Trenggalek

Tabel 4.76 Jumlah PUS dan WUS per Desa di Kecamatan Trenggalek Tahun 2014

No	Desa	PUS	WUS
(1)	(2)	(3)	(4)
1	Karangsoko	1.657	1.558
2	Sambirejo	748	644
3	Kelutan	821	983
4	Tamanan	1.042	1.128
5	Ngantru	1.077	1.420
6	Sumbergedong	1.107	745
7	Surodakan	1.524	1.619
6	Rejowinangun	540	790
9	Parakan	1.144	1.066
10	Ngares	881	835
11	Sumberdadi	78	821
12	Sukosari	687	760
13	Dawuhan	909	1.117
Jumlah		12.215	13.486

Sumber : PLKB Kec Trenggalek

**Tabel 4.77 Jumlah Keluarga Sejahtera
2014**

No	Desa	Pra Sejahtera	Sejahtera			
			I	II	III	III Plus
(1)	(2)	(3)	(4)	(5)	(6)	(7)
1	Karangsoko	126	146	241	1.370	202
2	Sambirejo	93	69	95	796	0
3	Kelutan	500	318	353	139	63
4	Tamanan	155	95	114	1.157	8
5	Ngantru	72	120	493	927	93
6	Sumbergedong	76	224	430	427	585
7	Surodakan	165	182	738	820	311
6	Rejowinangun	68	155	647	82	0
9	Parakan	183	72	163	1.221	1
10	Ngares	196	683	345	103	7
11	Sumberdadi	417	311	187	89	19
12	Sukosari	23	176	309	543	0
13	Dawuhan	326	1.080	229	16	0
Jumlah		2.400	3.631	4.344	7.690	1.289

Sumber : PLKB Kec Trenggalek

**Tabel 4.78 Jumlah Penyandang Cacat Menurut Desa / Kelurahan
Kec.Trenggalek Tahun 2014**

No	Desa	Jumlah per Orang
(1)	(2)	(3)
1	Karangsoko	21
2	Sambirejo	10
3	Kelutan	27
4	Tamanan	63
5	Ngantru	17
6	Sumbergedong	6
7	Surodakan	12
8	Rejowinangun	13
9	Parakan	17
10	Ngares	14
11	Sumberdadi	9
12	Sukosari	11
13	Dawuhan	39
Jumlah		259

Sumber : Kantor Kecamatan Trenggalek

Tabel 4.79 Banyaknya Permasalahan Kesejahteraan Sosial Dirinci Menurut Desa / Kelurahan Kec.Trenggalek Tahun 2014

No	Desa	Penyandang Cacat	Bekas Sakit Jiwa	Bekas Sakit Kusta
(1)	(2)	(3)	(4)	(5)
1	Karangsoko	21	0	0
2	Sambirejo	10	1	0
3	Kelutan	27	0	0
4	Tamanan	63	0	2
5	Ngantru	17	0	0
6	Sumbergedong	6	0	0
7	Surodakan	12	0	0
8	Rejowinangun	13	0	0
9	Parakan	17	0	0
10	Ngares	14	0	0
11	Sumberdadi	9	0	0
12	Sukosari	11	0	0
13	Dawuhan	39	1	0
Jumlah		259	2	2

Sumber : Kantor Kecamatan Trenggalek

**Tabel 4.80 Jumlah Penyandang Cacat Menurut Jenisnya Di Desa/Kel
Kec.Trenggalek 2014**

No	Desa	Tuna/Cacat					Ganda
		Netra	Rungu	Wicara	Tubuh	Mental	
(1)	(2)	(3)	(4)	(5)	(6)	(7)	(8)
1	Karangsoko	5	3	2	11	0	0
2	Sambirejo	4	0	2	2	2	0
3	Kelutan	4	2	1	14	0	6
4	Tamanan	8	0	0	34	17	4
5	Ngantru	2	0	7	2	6	0
6	Sumbergedong	2	0	1	2	1	0
7	Surodakan	4	1	1	5	1	0
8	Rejowinangun	0	4	4	5	0	0
9	Parakan	3	4	4	1	5	0
10	Ngares	2	4	4	4	0	0
11	Sumberdadi	2	1	1	5	0	0
12	Sukosari	1	6	2	0	2	0
13	Dawuhan	2	11	14	3	9	0
Jumlah		39	36	43	88	43	10

Sumber : KUA Kecamatan Trenggalek

Tabel 4.81 Jumlah Penyandang Cacat Menurut Jenisnya 2014


No.	Jenis Cacat	Jumlah / Orang
(1)	(2)	(3)
1.	Tuna Netra	39
2.	Tuna Rungu	36
3.	Tuna Wicara	43
4.	Cacat Tubuh	88
5.	Cacat Mental	43
6.	Cacat Ganda	10
Jumlah		259

Sumber : Kantor Kecamatan Trenggalek

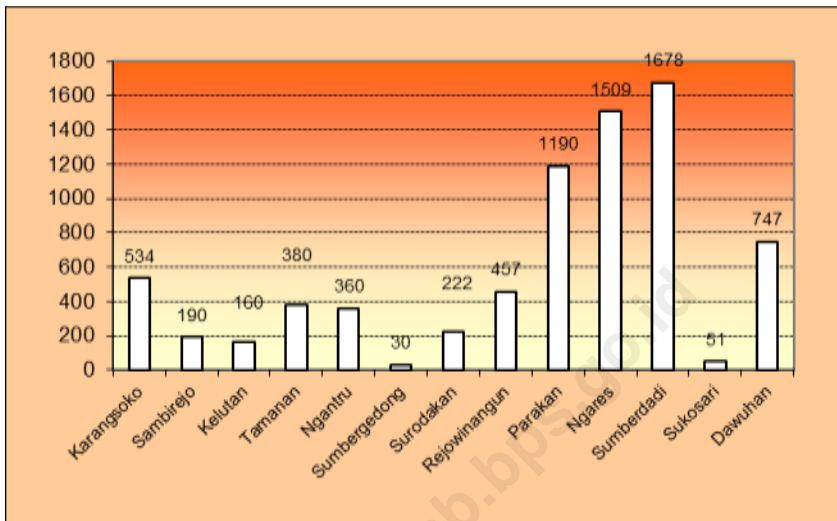
5

Pertanian

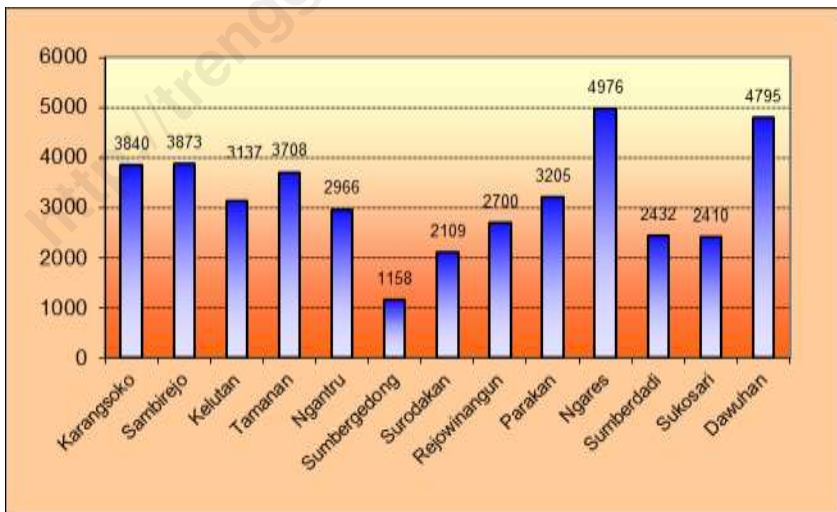
Agricultural



Grafik 9. Populasi Ternak Kambing per Desa, 2014



Grafik 10. Populasi Ayam Buras per Desa, 2014



**Tabel 5.1 Luas Tanah Menurut Penggunaan (Ha)
2010 - 2014**

No.	Jenis Tanah	Tahun				
		2010	2011	2012	2013	2014
(1)	(2)	(3)	(4)	(5)	(6)	(7)
1.	Tanah Sawah	1.077	1.077	1.077	1.077	1.077
2.	Tanah Kering :	5809	5.809	5.809	5.809	5.809
	- Tanah Tegal / Ladang	903	903	903	903	903
	- Tanah Perkebunan Rakyat	26	26	26	26	26
	- Tanah Bangunan dan Sekitarnya	1.022	1.022	1.022	230	230
	- Tanah lain-lain	1.162	1.162	1.162	1.954	1.954
	- Tanah Hutan Negara	2.696	2.696	2.696	2.696	2.696
Jumlah		6.886	6.886	6.886	6.886	6.886

Sumber : Mantri Tani / Podes

**Tabel 5.2 Luas Sawah Menurut Jenis Pengairan (Ha)
2014**

No	Desa	Teknis	Setengah Teknis	Sederhana PU	Non PU	Tadah Hujan	Jumlah
(1)	(2)	(3)	(4)	(5)	(6)	(7)	(8)
1	Karangsoko	-	-	-	-	120	120
2	Sambirejo	-	-	-	-	95	95
3	Kelutan	-	-	-	-	97	97
4	Tamanan	-	7,45	-	-	44,05	51,5
5	Ngantru	33,15	13,85	-	-	20	67
6	Sumbergedong	115	-	-	-	3	118
7	Surodakan	137	-	-	-	3	140
6	Rejowinangun	-	10	-	-	23	33
9	Parakan	-	-	-	-	124	124
10	Ngares	-	-	-	-	38	38
11	Sumberdadi	-	-	-	-	46	46
12	Sukosari	-	-	-	-	99	99
13	Dawuhan	-	-	-	-	97	97
Jumlah		285	31	0	0	809	1.126

Sumber : Mantri Tani Kec Trenggalek.

**Tabel 5.3 Luas Tanah Kering Menurut Penggunaan (Ha)
2014**

No.	Desa	Diusahakan Untuk Pertanian	Tidak diusahakan Untuk Pertanian	Tanah Hutan Negara / Rakyat	Jumlah
(1)	(2)	(3)	(4)	(5)	(6)
1	Karangsoko	80	67	148	295
2	Sambirejo	17	69	99	185
3	Kelutan	17	56	-	73
4	Tamanan	34	71	27	132
5	Ngantru	67	70	221	358
6	Sumbergedong	3	44	-	47
7	Surodakan	12	109	55	176
6	Rejowinangun	58	28	162	248
9	Parakan	126	81	419	626
10	Ngares	127	44	341	512
11	Sumberdadi	175	46	621	842
12	Sukosari	49	44	241	334
13	Dawuhan	138	63	388	589
Jumlah		903	792	2.722	4.417

Sumber : Mantri Tani Kec Trenggalek.

**Tabel 5.4 Luas Panen Tanaman Bahan Makanan (Ha)
2014**

No	Jenis Tanaman	2010	2011	2012	2013	2014
(1)	(2)	(3)	(4)	(5)	(6)	(7)
1.	Padi Sawah	2.804	1986	2.442	2089	2.456
2.	Padi Ladang	235	140	350	600	650
3.	Jagung	1.360	835	1.406	175	822
4.	Ubi Kayu	760	750	1.050	638	500
5.	Ubi Jalar	3	12	2	-	-
6.	Kacang Tanah	15	92	65	27	39
7.	Kedelai	170	386	445	344	254
8.	Kacang Hijau	2	5	-	-	-
9.	Ganyong	-	-	-	-	50
Jumlah		5.349	4.206	5.760	3.873	4.771

Sumber : Mantri Tani Kec Trenggalek.

**Tabel 5.5 Produksi Tanaman Bahan Makanan Per Ha (Kwintal)
2014**

No	Jenis Tanaman	Bentuk Produksi	Jumlah (Kwintal)				
			2010	2011	2012	2013	2014
(1)	(2)	(3)	(4)	(5)	(6)	(7)	(8)
1.	Padi Sawah	GKP	92,04	83,00	74,20	223	223
2.	Padi Ladang	GKP	48,88	48,88	62,00	63	63
3.	Jagung	Ontg Bsh Tnp Kulit	82,31	82,31	73,00	62	62
4.	Ubi Kayu	Ubi Basah Berkulit	249,34	249,34	202,20	202	202
5.	Ubi Jalar	Ubi Basah Berkulit	9,00	9,00	12,00	-	-
6.	Kacang Tanah	Glondong Basah	3,00	3,00	13,80	14	14
7.	Kedelai	Polong Basah	2,37	13,17	13,53	15	15
8.	Kacang Hijau	Polong Basah	7,75	7,75	-	-	-
Jumlah			494,69	496,45	450,73	579,10	579,10

Sumber : Mantri Tani Kec Trenggalek.

**Tabel 5.6 Produksi Sayuran (Kwintal)
2014**

No	Jenis Sayuran	Jumlah (Kwintal)				
		2010	2011	2012	2013	2014
(1)	(2)	(3)	(4)	(5)	(6)	(7)
1.	Bayam	-	92	102	96	140
2.	Bawang Putih	-	-	-	-	-
3.	Bawang Merah	-	-	-	-	-
4.	Cabe Besar	-	-	-	315	-
5.	Cabe Rawit	-	152	208	163	-
6.	Jamur	-	-	-	1200	-
7.	Kangkung	-	336	344	351	95
8.	Kacang Panjang	-	320	365	358	-
9.	Ketimun	-	216	281	214	-
10.	Mlinjo	-	183	168	999	-
11.	Nangka Muda	-	-	-	-	-
12.	Petai	-	187	158	174	-
13.	Petcai/sawi	-	218	221	216	-
14.	Tomat	-	45	62	45	-
15.	Terong	-	366	324	-	-

Sumber : Mantri Tani Kec Trenggalek.

**Tabel 5.7 Produksi Buah-buahan (Kwintal)
2014**

No	Jenis Buah-Buahan	Jumlah (Kwintal)				
		2010	2011	2012	2013	2014
(1)	(2)	(3)	(4)	(5)	(6)	(7)
1.	Alpukat	-	113	203	2.540	4.225
2.	Anggur	-	-	-	-	-
3.	Blimbing	-	240	215	238	326
4.	Duku	-	-	-	-	-
5.	Durian	-	830	746	931	550
6.	Jambu Air	-	20	18	-	-
7.	Jambu Biji	-	48	36	-	-
8.	Jeruk Besar	-	-	-	-	-
9.	Mangga	-	372	356	9.000	10.000
10.	Manggis	-	-	8	-	-
11.	Melon	-	-	-	-	-
12.	Mlinjo	-	183	168	999	1.616
13.	Nanas	-	-	-	-	-
14.	Nangka	-	19.144	18.464	5.154	-
15.	Pepaya	-	834	745	648	1.220
16.	Pisang	-	21.766	20.876	38.080	64.130
17.	Rambutan	-	35	42	215	300
18.	Salak	-	18	14	12	36
19.	Sawo	-	15	12	220	220
20.	Semangka	-	-	-	-	-
21.	Sirsak	-	-	2	466	40
22.	Sukun	-	63	62	40	-
23.	Jeruk Siam	-	10	11	-	-
24.	Markisa	-	-	-	-	-
25.	Petai	-	-	-	-	253
26.	Jengkol	-	-	-	-	-
Jumlah		0	43.691	41.978	58.543	82.916

Sumber : Mantri Tani Kec Trenggalek.

**Tabel 5.8 Produksi Tanaman Biofarmaka
2014**

No	Jenis Tanaman	Jumlah (Tangkei)			
		2011	2012	2013	2014
(1)	(2)	(3)	(4)	(5)	(6)
1.	Jahe	-	-	2.500	35
2.	Kencur	-	-	1.000	25
3.	Kunyit	-	-	3.000	450
4.	Lempuyang	-	-	0	1.100
5.	Lengkuas	-	-	3.000	245
6.	Temu Ireng	-	-	0	0
7.	Temu Kunci	-	-	0	920
8.	Temu Lawak	-	-	3.000	0
9	Sambiloto	-	-	400	0
10	Mahkota Dewa	-	-	0	1.198
11	Mengkudu	-	-	1.080	0
12	Kapulaga	-	-	160	0
13	Temu Kuning	-	-	300	0
Jumlah		-	-	14.140	3.973

Sumber : Mantri Tani Kec Trenggalek.

**Tabel 5.9 Sarana Produksi dan Pengairan
2014**

No	Sarana	Jumlah				
		2010	2011	2012	2013	2014
(1)	(2)	(3)	(4)	(5)	(6)	(7)
1.	Kios KUD	1	1	1	1	1
2.	Kios Non KUD	8	8	10	11	11
3.	Dam	1	1	4	4	4
4.	Cek Dam	2	2	6	6	6
5.	Pompa Air	7	7	20	22	22
		62	62	104	112	112
6.	Diesel Air	-	-	5	5	5

Sumber : Mantri Tani Kec Trenggalek.

**Tabel 5.10 Alat-alat Pertanian Yang Masih Dapat Digunakan
2014**

No	Jenis Alat	Jumlah				
		2010	2011	2012	2013	2014
(1)	(2)	(3)	(4)	(5)	(6)	(7)
1.	Pengolah Tanah	16	16	18	18	18
	- Traktor Roda 2	16	16	18	18	18
	- Traktor Roda 4	-	-	-	-	-
2.	Pemberantas Jasad	457	457	497	509	509
	- Hand Spryer	457	457	497	509	509
	- Emposan	-	-	-	-	-
3.	Pengolah Padi	129	129	140	145	145
	- Perontok Padi	101	101	111	115	115
	- Pengering Padi	-	-	-	-	-
	- Penggiling Padi	28	28	29	30	30

Sumber : Mantri Tani Kec Trenggalek.

**Tabel 5.11 Luas Areal Perkebunan Menurut Jenis Tanaman (Ha)
2014**

No	Jenis Tanaman	Luas (Ha)				
		2010	2011	2012	2013	2014
(1)	(2)	(3)	(4)	(5)	(6)	(7)
01.	Cengkeh	20,75	20,75	20,75	25,75	25,75
02.	Kelapa	393,25	393,25	393,25	393,25	393,25
03.	Kopi	4,50	4,50	4,50	4,50	4,50
04.	Kapuk Randu	4,50	4,50	4,50	4,50	4,50
05.	Vanili	-	-	-	-	-
06.	Kapulogo	-	-	-	160	160
07.	Kencur	-	-	-	1200	1200
08.	Jahe	-	-	-	150	150
09.	Kunyit	-	-	-	1600	1600
		-	-	-	2525	2525
10.	Laos	-	-	-	600	600
Jumlah		423	423	423	6.663	6.663

Sumber : Mantri Tani Kec Trenggalek.

**Tabel 5.12 Luas Hutan Menurut Fungsi Hutan Dan Reboisasi (Ha)
2014**

No	Uraian	Luas (Ha)			
		2011	2012	2013	2014
(1)	(2)	(3)	(4)	(5)	(6)
01.	Luas Hutan	1.422,10	2.505,40	2.505,40	2.505,40
	- Lindung	211,60	211,60	211,60	211,60
	- produksi	1.849,40	1.849,40	1.849,40	1.849,40
	- Wisata	-	-	-	-
	- Lainnya	300,20	300,20	300,20	300,20
02.	Reboisasi	144,20	144,20	144,20	144,20
	Jumlah	2.505,40	5.010,80	5.010,80	5.010,80

Sumber : Mantri Tani Kec Trenggalek.

**Tabel 5.13 Jumlah Produksi Hasil Perhutani
2014**

No.	Komoditi	Wujud Produksi	Satuan	Jumlah
(1)	(2)	(3)	(4)	(5)
01.	Gondorukem	Getah	Kg	175.667
02.	Cengkeh Hasil Hutan	Bunga Kering	Kg	-
03.	Jagung*	Pipilan Basah	Kw	298.500
04.	Padi*	Gabah Kering	Kw	-
05.	Kacang Tanah*	Glondong Basah	Kw	-
06.	Kedelai*	Oncek Kering	Kw	-
07.	Ketela*	Buah Basah	Kw	1.254.400
08.	Nilam*	Daun Kering	Kg	-

Sumber : Perhutani Kec. Trenggalek

Keterangan * = Hasil Tanaman masyarakat di bawah Tegakan.

**Tabel 5.14 Populasi Ternak per Desa
2014**

No	Desa	Ternak Besar			Ternak Kecil	
		Sapi	Kerbau	Kuda	Kambing	Domba
(1)	(2)	(3)	(4)	(5)	(6)	(7)
1	Karangsoko	204	-	-	534	47
2	Sambirejo	255	-	-	190	15
3	Kelutan	90	-	-	160	54
4	Tamanan	118	-	-	380	-
5	Ngantru	41	-	-	360	-
6	Sumbergedong	5	9	-	30	-
7	Surodakan	12	4	-	222	-
6	Rejowinangun	50	-	1	457	53
9	Parakan	250	-	2	1190	149
10	Ngares	246	5	-	1509	45
11	Sumberdadi	183	-	-	1678	51
12	Sukosari	209	-	4	51	94
13	Dawuhan	214	3	1	747	55
Jumlah		1.877	21	8	7.508	563

Sumber : Mantri Ternak Kecamatan Trenggalek

**Tabel 5.15 Populasi Unggas dan Aneka Ternak per Desa
2014**

No	Desa	Ayam Petelur	Ayam Buras	Itik	Enthok	Puyuh
(1)	(2)	(3)	(4)	(5)	(6)	(7)
1	Karangsoko	-	3840	355	130	-
2	Sambirejo	-	3873	1145	151	-
3	Kelutan	-	3137	470	145	-
4	Tamanan	-	3708	-	93	-
5	Ngantru	-	2966	-	107	3
6	Sumbergedong	-	1158	2000	117	-
7	Surodakan	-	2109	-	141	-
6	Rejowinangun	9500	2700	-	55	-
9	Parakan	-	3205	-	74	-
10	Ngares	75	4976	75	135	-
11	Sumberdadi	-	2432	-	159	-
12	Sukosari	-	2410	-	71	-
13	Dawuhan	400	4795	350	293	-
Jumlah		9.975	41.309	4.395	1.671	3

Sumber : Mantri Ternak Kecamatan Trenggalek

Tabel 5.16 Luas Panen, Produktivitas Dan Produksi Per Sub Round Tanaman Padi Kecamatan Trenggalek Tahun 2014

No.	Sub Round	Luas Panen (Ha)	Produktivitas (Ku/Ha)	Produksi (Ton)
(1)	(2)	(3)	(4)	(5)
01.	Januari s/d April	1.714	73,50	12.598
02.	Mei s/d Agustus	973	74,60	7.259
03.	September s/d Desember	419	63,00	2.640
	Januari s/d Desember	3.106	70,37	21.856

Tabel 5.17 Luas Panen, Produktivitas Dan Produksi Per Sub Round Tanaman Padi Sawah Kecamatan Trenggalek Tahun 2014

No.	Sub Round	Luas Panen (Ha)	Produktivitas (Ku/Ha)	Produksi (Ton)
(1)	(2)	(3)	(4)	(5)
01.	Januari s/d April	1.064	85,00	9.044
02.	Mei s/d Agustus	973	74,60	7.259
03.	September s/d Desember	419	63	2.640
	Januari s/d Desember	2.456	223	54.671

Sumber : Mantri Tani Kec Trenggalek.

Tabel 5.18 Luas Panen, Produktivitas Dan Produksi Per Sub Round Tanaman Padi Ladang Kecamatan Trenggalek Tahun 2014

No.	Sub Round	Luas Panen (Ha)	Produktivitas (Ku/Ha)	Produksi (Ton)
(1)	(2)	(3)	(4)	(5)
01.	Januari s/d April	650	63	4.095
02.	Mei s/d Agustus	0	0	0
03.	September s/d Desember	0	0	0
	Januari s/d Desember	650	63	4.095

Tabel 5.19 Luas Panen, Produktivitas Dan Produksi Per Sub Round Tanaman Palawija (Jagung) Kecamatan Trenggalek Tahun 2014

No.	Sub Round	Luas Panen (Ha)	Produktivitas (Ku/Ha)	Produksi (Ton)
(1)	(2)	(3)	(4)	(5)
01.	Januari s/d April	400	79,00	3.160
02.	Mei s/d Agustus	289	78,00	2.254
03.	September s/d Desember	133	61,00	811
	Januari s/d Desember	822	62,00	5.096

Sumber : Mantri Tani Kec Trenggalek.

Tabel 5.20 Luas Panen, Produktivitas Dan Produksi Per Sub Round Tanaman Palawija (Ubi Kayu) Kecamatan Trenggalek Tahun 2014

No.	Sub Round	Luas Panen (Ha)	Produktivitas (Ku/Ha)	Produksi (Ton)
(1)	(2)	(3)	(4)	(5)
01.	Januari s/d April	0	0,00	0
02.	Mei s/d Agustus	0	0,00	0
03.	September s/d Desember	500	202,30	10.115
	Januari s/d Desember	500	202,30	10.115

Tabel 5.21 Luas Panen, Produktivitas Dan Produksi Per Sub Round Tanaman Palawija (Kedelai) Kecamatan Trenggalek Tahun 2014

No.	Sub Round	Luas Panen (Ha)	Produktivitas (Ku/Ha)	Produksi (Ton)
(1)	(2)	(3)	(4)	(5)
01.	Januari s/d April	0,00		0
02.	Mei s/d Agustus	9	15,00	14
03.	September s/d Desember	245	15,00	368
	Januari s/d Desember	254	15,00	381

Sumber : Mantri Tani Kec Trenggalek.

Tabel 5.22 Luas Panen, Produktivitas Dan Produksi Per Sub Round Tanaman Palawija (Kacang Tanah) Kecamatan Trenggalek Tahun 2014

No.	Sub Round	Luas Panen (Ha)	Produktivitas (Ku/Ha)	Produksi (Ton)
(1)	(2)	(3)	(4)	(5)
01.	Januari s/d April	30	13,80	41
02.	Mei s/d Agustus	4	13,80	6
03.	September s/d Desember	5	13,40	7
	Januari s/d Desember	39	13,80	54

Tabel 5.23 Luas Panen, Produktivitas Dan Produksi Per Sub Round Tanaman Palawija (Kacang Hijau) Kecamatan Trenggalek Tahun 2014

No.	Sub Round	Luas Panen (Ha)	Produktivitas (Ku/Ha)	Produksi (Ton)
(1)	(2)	(3)	(4)	(5)
01.	Januari s/d April	0,00		0
02.	Mei s/d Agustus	0,00		0
03.	September s/d Desember	0		0
	Januari s/d Desember	0		0

Sumber : Mantri Tani Kec Trenggalek.

**Tabel 5.24 Luas Panen, Produktivitas Dan Produksi Per Sub Round
Tanaman Palawija (Talas) Kecamatan Trenggalek Tahun 2014**

No.	Sub Round	Luas Panen (Ha)	Produktivitas (Ku/Ha)	Produksi (Ton)
(1)	(2)	(3)	(4)	(5)
01.	Januari s/d April	0		0
02.	Mei s/d Agustus	5	95,00	48
03.	September s/d Desember	5	95,00	48
	Januari s/d Desember	10	95,00	95

**Tabel 5.25 Luas Panen, Produktivitas Dan Produksi Per Sub Round
Tanaman Palawija (Ganyong) Kecamatan Trenggalek Tahun 2014**

No.	Sub Round	Luas Panen (Ha)	Produktivitas (Ku/Ha)	Produksi (Ton)
(1)	(2)	(3)	(4)	(5)
01.	Januari s/d April	0,00		0
02.	Mei s/d Agustus	0,00		0
03.	September s/d Desember	50	95,00	475
	Januari s/d Desember	50	95,00	475

Sumber : Mantri Tani Kec Trenggalek.

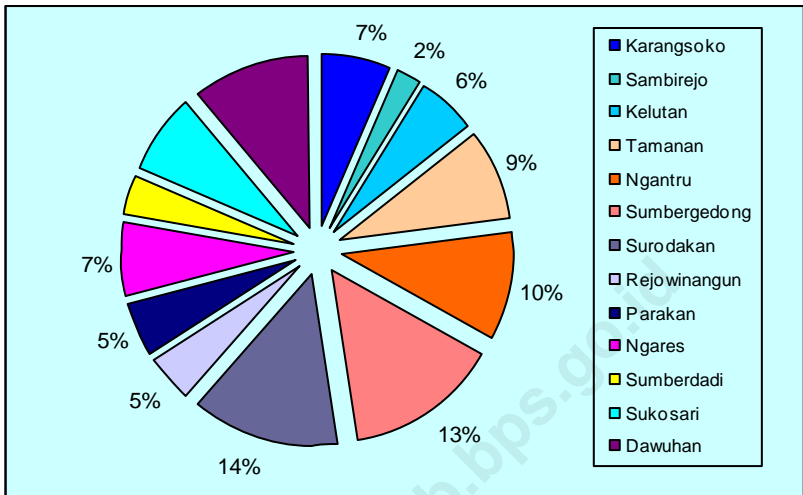
Economy



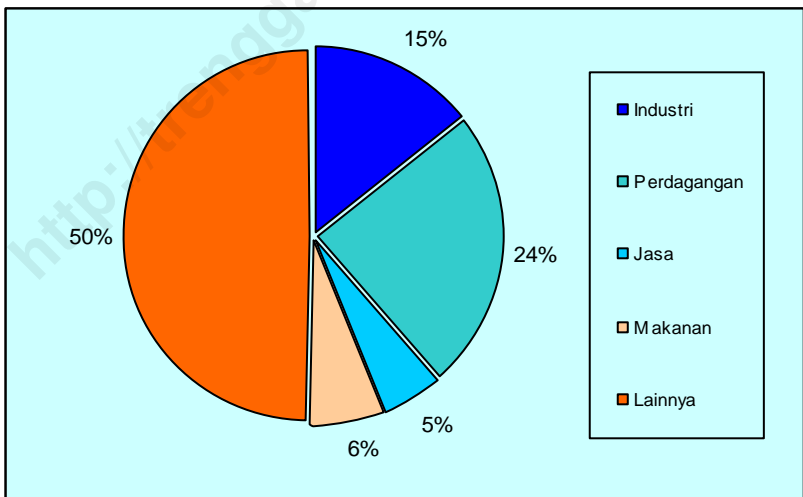
6

Ekonomi
Economy

Grafik 11. Persentase Usaha Perdagangan Hasil SE'06 di Kec. Trenggalek



Grafik 12. Persentase Usaha Menurut Lapangan Usaha Hasil Se'06



**Tabel 6.1 Jumlah Usaha Hasil Sensus Ekonomi 2006 (SE'06)
Menurut Lapangan Usaha di Kecamatan Trenggalek**

Kata- gori	Lapangan Usaha	Usaha L1*	Usaha L2**	Jumlah
(1)	(2)	(3)	(4)	(5)
C	Pertambangan/Penggalian	0	485	485
D	Industri Pengolahan	11	1.554	1.565
E	Listrik, Gas dan Air	0	2	2
F	Konstruksi	0	53	53
G	Perdagangan Besar / Eceran	1.476	2.074	3.550
H	Penyediaan Akomodasi dan Penyediaan Makan Minum	376	572	948
I	Transportasi, Pergudangan dan Komunikasi	819	144	963
J	Perantara Keuangan	0	65	65
K	Real Estate, Usaha Persewaan dan Jasa Perusahaan	0	174	174
M	Jasa Pendidikan	0	117	117
N	Jasa Kesehatan dan Kegiatan Sosial	0	46	46
O	Jasa Kemasyarakatan dan Sosial Budaya	100	632	732
P	Jasa Perorangan yang Melayani Rumahtangga	65	12	77
Jumlah		2.847	5.930	8.777

Sumber : BPS

Ket : * L1 : Lokasi Tidak Tetap
 **L2 : Lokasi Tetap

**Tabel 6.2 Jumlah Usaha L1* Hasil Sensus Ekonomi Tahun 2006
Menurut Lapangan Usaha**

No.	Desa	Pertambangan dan Penggalian	Industri Pengolahan	Listrik, Gas, dan Air	Konstruksi
(1)	(2)	(3)	(4)	(5)	(6)
1	Karangsoko	0	3	0	0
2	Sambirejo	0	0	0	0
3	Kelutan	0	0	0	0
4	Tamanan	0	0	0	0
5	Ngantru	0	0	0	0
6	Sumbergedong	0	0	0	0
7	Surodakan	0	0	0	0
6	Rejowinangun	0	0	0	0
9	Parakan	0	1	0	0
10	Ngares	0	3	0	0
11	Sumberdadi	0	1	0	0
12	Sukosari	0	3	0	0
13	Dawuhan	0	1	0	0
Jumlah		0	11	0	0

Sumber : BPS

Ket : * L1 : Lokasi Tidak Tetap

**L2 : Lokasi Tetap

Lanjutan Tabel 6.2

No.	Desa	Perdagangan Besar dan Eceran	Akomodasi dan Penyediaan Makanan/ Minuman	Transportasi, Pergudangan, Komunikasi
(1)	(2)	(7)	(8)	(9)
1	Karangsoko	83	28	64
2	Sambirejo	22	9	32
3	Kelutan	39	14	69
4	Tamanan	286	24	134
5	Ngantru	52	77	71
6	Sumbergedong	230	64	101
7	Surodakan	296	102	236
6	Rejowinangun	151	15	29
9	Parakan	27	7	20
10	Ngares	138	12	43
11	Sumberdadi	17	3	10
12	Sukosari	135	21	10
13	Dawuhan	82	15	10
Jumlah		1.476	376	819

Sumber : BPS

Ket : * L1 : Lokasi Tidak Tetap

**L2 : Lokasi Tetap

Lanjutan Tabel 6.2

No.	Desa	Perantara Keuangan	Real Estate, Persewaan, Jasa Perusahaan	Jasa Pendidikan
(1)	(2)	(10)	(11)	(12)
1	Karangsoko	0	0	0
2	Sambirejo	0	0	0
3	Kelutan	0	0	0
4	Tamanan	0	0	0
5	Ngantru	0	0	0
6	Sumbergedong	0	0	0
7	Surodakan	0	0	0
6	Rejowinangun	0	0	0
9	Parakan	0	0	0
10	Ngares	0	0	0
11	Sumberdadi	0	0	0
12	Sukosari	0	0	0
13	Dawuhan	0	0	0
Jumlah		0	0	0

Sumber : BPS

Ket : * L1 : Lokasi Tidak Tetap

**L2 : Lokasi Tetap

Lanjutan Tabel 6.2

No.	Desa	Jasa Kesehatan dan Kegiatan Sosial	Jasa Kemasyarakatan, Sosial Budaya	Jasa Perorangan yang Melayani Rumah Tangga
(1)	(2)	(13)	(14)	(15)
1	Karangsoko	0	13	0
2	Sambirejo	0	15	0
3	Kelutan	0	1	0
4	Tamanan	0	7	0
5	Ngantru	0	13	15
6	Sumbergedong	0	15	24
7	Surodakan	0	1	24
6	Rejowinangun	0	1	0
9	Parakan	0	6	2
10	Ngares	0	9	0
11	Sumberdadi	0	12	0
12	Sukosari	0	7	0
13	Dawuhan	0	7	0
Jumlah		0	100	65

Sumber : BPS

Ket : * L1 : Lokasi Tidak Tetap

**L2 : Lokasi Tetap

Tabel 6.3 Jumlah Usaha L2 Hasil Sensus Ekonomi Tahun 2006
Menurut Lapangan Usaha**

No.	Desa	Pertambangan dan Penggalian	Industri Pengolahan	Listrik, Gas, dan Air	Konstruksi
(1)	(2)	(3)	(4)	(5)	(6)
1	Karangsoko	12	93	0	1
2	Sambirejo	0	34	0	0
3	Kelutan	13	82	0	2
4	Tamanan	1	164	1	4
5	Ngantru	6	148	0	10
6	Sumbergedong	0	50	0	23
7	Surodakan	0	121	1	9
6	Rejowinangun	0	100	0	2
9	Parakan	99	167	0	1
10	Ngares	96	196	0	1
11	Sumberdadi	0	257	0	0
12	Sukosari	258	142	0	0
13	Dawuhan	151	684	0	1
Jumlah		485	1.554	2	53

Sumber : BPS

Ket : * L1 : Lokasi Tidak Tetap

**L2 : Lokasi Tetap

Lanjutan Tabel 6.3

No.	Desa	Perdagangan Besar dan Eceran	Akomodasi dan Penyediaan Makanan/ Minuman	Transportasi, Pergudangan, Komunikasi
(1)	(2)	(7)	(8)	(9)
1	Karangsoko	190	69	17
2	Sambirejo	56	12	4
3	Kelutan	157	50	10
4	Tamanan	112	44	9
5	Ngantru	275	119	18
6	Sumbergedong	611	95	26
7	Surodakan	286	99	27
6	Rejowinangun	68	24	11
9	Parakan	82	10	9
10	Ngares	87	28	8
11	Sumberdadi	57	3	0
12	Sukosari	93	19	5
13	Dawuhan	69	20	6
Jumlah		2.074	572	144

Sumber : BPS

Ket : * L1 : Lokasi Tidak Tetap

**L2 : Lokasi Tetap

Lanjutan Tabel 6.3

No.	Desa	Perantara Keuangan	Real Estate, Persewaan, Jasa Perusahaan	Jasa Pendidikan
(1)	(2)	(10)	(11)	(12)
1	Karangsoko	3	7	15
2	Sambirejo	3	8	6
3	Kelutan	5	11	7
4	Tamanan	2	13	9
5	Ngantru	26	49	13
6	Sumbergedong	6	31	13
7	Surodakan	8	21	19
6	Rejowinangun	2	10	4
9	Parakan	2	6	14
10	Ngares	6	11	6
11	Sumberdadi	1	2	6
12	Sukosari	1	5	5
13	Dawuhan	1	2	5
Jumlah		65	174	117

Sumber : BPS

Ket : * L1 : Lokasi Tidak Tetap

**L2 : Lokasi Tetap

Lanjutan Tabel 6.3

No.	Desa	Jasa Kesehatan dan Kegiatan Sosial	Jasa Kemasyarakatan, Sosial Budaya	Jasa Perorangan yang Melayani Rumah tangga
(1)	(2)	(13)	(14)	(15)
1	Karangsoko	6	68	0
2	Sambirejo	1	14	0
3	Kelutan	2	81	1
4	Tamanan	5	30	1
5	Ngantru	10	90	1
6	Sumbergedong	9	113	7
7	Surodakan	8	104	2
6	Rejowinangun	1	40	0
9	Parakan	2	36	0
10	Ngares	1	26	0
11	Sumberdadi	0	3	0
12	Sukosari	1	27	0
13	Dawuhan	3	41	0
Jumlah		46	632	12

Sumber : BPS

Ket : * L1 : Lokasi Tidak Tetap

**L2 : Lokasi Tetap

**Tabel 6.4 Anggaran Keuangan Pemerintah Desa 2014
(Ribuan Rupiah)**

No.	Desa	Jenis Anggaran		
		Rutin	Pembangunan	Jumlah
(1)	(2)	(3)	(4)	(5)
1	Karangsoko	364.248.510	31.536.600	395.785.110
2	Sambirejo	364.486.395	44.018.816	408.505.211
3	Kelutan	33.973.500	26.026.500	60.000.000
4	Tamanan	35.574.000	24.426.000	60.000.000
5	Ngantru	38.040.250	21.959.750	60.000.000
6	Sumbergedong	54.560.000	5.440.000	60.000.000
7	Surodakan	40.000.000	20.000.000	60.000.000
6	Rejowinangun	203.368.337	42.561.000	245.929.337
9	Parakan	274.586.362	65.152.100	339.738.462
10	Ngares	141.519.219	43.895.600	185.414.819
11	Sumberdadi	125.554.100	48.942.900	174.497.000
12	Sukosari	226.610.200	46.539.000	273.149.200
13	Dawuhan	186.101.737	60.661.500	246.763.237
Jumlah		2.088.622.610	481.159.766	2.569.782.376

Sumber : Kantor Kecamatan Trenggalek

Tabel 6.5 Penerimaan Dari Pajak Bumi Dan Bangunan 2014

No.	Desa	Wajib Pajak	Wajib Pajak Tinggal Di Desa Lain	Target (Rp)	Realisasi (%)
(1)	(2)	(3)	(4)	(5)	(6)
1	Karangsoko	3.489	-	177.908.289	100
2	Sambirejo	2.100	-	54.117.985	100
3	Kelutan	2.154	-	167.185.007	100
4	Tamanan	2.305	-	82.498.261	100
5	Ngantru	2.619	-	209.878.638	100
6	Sumbergedong	2.827	-	209.849.369	100
7	Surodakan	2.712	75 WP	176.477.164	100
6	Rejowinangun	1.417	-	53.661.343	100
9	Parakan	3.272	-	56.604.860	100
10	Ngares	2.518	-	54.754.905	100
11	Sumberdadi	2.185	-	42.685.144	100
12	Sukosari	1.546	-	42.713.782	100
13	Dawuhan	1.980	-	49.109.282	100
Jumlah		31.124	0	1.377.444.029	1.300

Sumber : Kantor Kecamatan Trenggalek

Tabel 6.6 Rata-rata Harga yang Dibayar Petani Tahun 2014

No.	Uraian	Satuan	Nilai (Rp)		
			2012	2013	2014
(1)	(2)	(3)	(4)	(5)	(6)
1.	Upah Mencangkul	5 Jam/Hari / Orang	50.000	75.000,00	75.000,00
2.	Upah Menanam	5 Jam/Hari / Orang	40.000	65.000,00	65.000,00
3.	Bibit Padi (Ceherang)	Kg	6.000	9.000,00	9.000,00
4.	Pupuk Urea	Kg	1.300	1.900,00	1.900,00
5.	Pupuk SP-36	Kg	2.300	2.300,00	2.300,00
6.	Pupuk NPK	Kg	2.300	2.300,00	2.300,00
7.	Pestisida / furadan	Kg	9.500	12.500,00	12.500,00
8.	Sewa traktor tangan	Ha	700.000	800.000,00	850.000,00
9.	Sabit	Buah	25.000	35.000,00	35.000,00
10.	Cangkul	Buah	50.000	55.000,00	55.000,00

Sumber : BPS

Tabel 6.7 Banyaknya Pasar Tradisional dan Pasar Modern 2014

No.	Desa	Pasar Tradisional		Pasar Modern	
		Pasar Daerah	Pasar Desa	Super Market	Mini Market
(1)	(2)	(3)	(4)	(5)	(6)
1	Karangsoko	-	1	-	1
2	Sambirejo	-	-	-	-
3	Kelutan	-	1	-	1
4	Tamanan	1	-	-	1
5	Ngantru	1	-	-	1
6	Sumbergedong	1	1	-	2
7	Surodakan	3	-	-	1
6	Rejowinangun	-	1	-	1
9	Parakan	-	-	-	-
10	Ngares	-	-	-	1
11	Sumberdadi	-	-	-	-
12	Sukosari	-	-	-	1
13	Dawuhan	-	-	-	1
Jumlah		6	4	0	11

Sumber : BPS

Tabel 6.8
Banyaknya Toko Kelontong, Minimarket dan Kedai makanan

No.	Desa	Toko Kelontong	Minimarket	Kedai Makanan
(1)	(2)	(3)	(4)	(5)
1	Karangsoko	125	0	40
2	Sambirejo	9	0	6
3	Kelutan	24	1	19
4	Tamanan	186	0	16
5	Ngantru	117	6	23
6	Sumbergedong	325	3	98
7	Surodakan	110	1	50
8	Rejowinangun	31	1	15
9	Parakan	49	0	11
10	Ngares	50	0	10
11	Sumberdadi	15	0	1
12	Sukosari	27	0	6
13	Dawuhan	28	1	11
Jumlah		1096	13	306

Sumber : BPS

Ket : * L1 : Lokasi Tidak Tetap

**L2 : Lokasi Tetap

Tabel 6.9
Banyaknya Hotel, Penginapan dan Restoran Menurut Desa/Kelurahan

No.	Desa	Hotel	Penginapan	Restoran
(1)	(2)	(7)	(8)	(9)
1	Karangsoko	0	0	0
2	Sambirejo	0	0	0
3	Kelutan	0	0	0
4	Tamanan	1	0	0
5	Ngantru	2	0	8
6	Sumbergedong	2	1	1
7	Surodakan	0	0	1
8	Rejowinangun	0	0	0
9	Parakan	0	0	0
10	Ngares	0	0	0
11	Sumberdadi	0	0	0
12	Sukosari	0	0	0
13	Dawuhan	0	0	0
Jumlah		5	1	10

Sumber : BPS

Ket : * L1 : Lokasi Tidak Tetap

**L2 : Lokasi Tetap

Tabel 6.10
Banyaknya Fasilitas Perbankan Menurut Desa/Kelurahan

No.	Desa	Bank Umum	Bank Perkreditan Rakyat
(1)	(2)	(10)	(11)
1	Karangsoko	0	0
2	Sambirejo	0	1
3	Kelutan	0	2
4	Tamanan	0	0
5	Ngantru	4	0
6	Sumbergedong	3	2
7	Surodakan	3	2
8	Rejowinangun	0	0
9	Parakan	0	0
10	Ngares	0	0
11	Sumberdadi	0	0
12	Sukosari	0	0
13	Dawuhan	0	0
Jumlah		10	7

Sumber : BPS

Ket : * L1 : Lokasi Tidak Tetap

**L2 : Lokasi Tetap

DATA

MENCERDASKAN BANGSA



BADAN PUSAT STATISTIK KABUPATEN TRENGGALEK

BPS Statistic of Trenggalek Regency

Jl. Brigjen Soetran Trenggalek Telp.(0355) 791432

Email:bps3503@bps go.id