

KECAMATAN SRUWENG DALAM ANGKA 2019



**BADAN PUSAT STATISTIK
KABUPATEN KEBUMEN**

KECAMATAN SRUWENG DALAM ANGKA 2019



Kecamatan Sruweng Dalam Angka 2019

ISSN: 2598-4381

No. Publikasi: 33050.1922

Katalog: 1102001.3305140

Ukuran Buku: 14,8 cm x 21 cm

Jumlah Halaman: xxii + 118 halaman

Naskah:

Badan Pusat Statistik Kabupaten Kebumen

Gambar Cover oleh:

Badan Pusat Statistik Kabupaten Kebumen

Ilustrasi Cover:

Kantor Kecamatan Sruweng

Diterbitkan oleh:

© BPS Kabupaten Kebumen

Dicetak oleh:

CV. Puspita Warna

Dilarang mengumumkan, mendistribusikan, mengomunikasikan, dan/atau menggandakan sebagian atau seluruh isi buku ini untuk tujuan komersial tanpa izin tertulis dari Badan Pusat Statistik

PETA WILAYAH KECAMATAN SRUWENG



KEPALA BPS KABUPATEN KEBUMEN



SRI HANDAYANI, S.E., M.M.



KATA SAMBUTAN

Kecamatan Sruweng Dalam Angka 2019 merupakan publikasi tahunan yang diterbitkan oleh BPS Kabupaten Kebumen. Disadari bahwa publikasi ini belum sepenuhnya memenuhi harapan pihak pemakai data khususnya para perencana, namun diharapkan dapat membantu melengkapi penyusunan rencana pembangunan di Kecamatan Sruweng.

Publikasi ini dapat terwujud berkat kerja sama dan bantuan dari berbagai pihak baik instansi pemerintah maupun swasta. Kepada semua pihak yang telah memberikan bantuan disampaikan penghargaan dan terima kasih yang sebesar – besarnya.

Walaupun publikasi ini telah disiapkan sebaik-baiknya, namun disadari masih ada kekurangan dan kesalahan yang terjadi. Untuk perbaikan publikasi ini, tanggapan dan saran yang bersifat konstruktif dari para pemakai sangat diharapkan.

Kebumen, September 2019

Kepala BPS

Kabupaten Kebumen

Sri Handayani, S.E.,M.M.

KATA PENGANTAR

Publikasi Kecamatan Sruweng Dalam Angka 2019 disusun oleh Koordinator Statistik Kecamatan (KSK) Sruweng, memberi gambaran umum tentang Geografi, Penduduk, Pertanian, Kondisi Sosial dan berbagai data dan informasi terpilih seputar Kecamatan Sruweng Kabupaten Kebumen. Publikasi Kecamatan Sruweng Dalam Angka 2019 diterbitkan untuk melengkapi publikasi-publikasi statistik yang sudah terbit secara rutin setiap tahun.

Kami menyadari bahwa dalam penerbitan buku ini masih banyak kekurangan, belum sepenuhnya memenuhi kebutuhan data secara lengkap. Karenanya kami sangat mengharap bimbingan, petunjuk serta bantuan dari berbagai pihak, baik secara teknis maupun secara administratif.

Tidak lupa pula ucapan terima kasih kami sampaikan kepada semua pihak yang telah memberi bantuan dalam penerbitan buku ini. Semoga penerbitan buku ini dapat bermanfaat bagi semua pihak.

Kebumen, September 2019
Koordinator Statistik Kecamatan

Sruweng



Hartono

DAFTAR ISI

Peta Wilayah Kecamatan Sruweng	iii
Kepala BPS Kabupaten Kebumen.....	v
Kata Sambutan	vii
Kata Pengantar	ix
Daftar Isi	xi
Daftar Tabel	xi
Daftar Gambar	xvii
Penjelasan Umum.....	xix
1 Geografi.....	1
2 Pemerintahan.....	15
3 Penduduk	41
4 Sosial	69
4.1. Pendidikan	75
4.2. Agama	81
4.3. Kesehatan	90
4.4. Kesejahteraan Sosial.....	97
5 Pertanian.....	101
6 Transportasi	111

DAFTAR TABEL

1 GEOGRAFI

Tabel 1.1	Letak Wilayah Desa/Kelurahan di Kecamatan Sruweng Tahun 2018.....	5
Tabel 1.2	Jumlah Dusun dan Klasifikasi Desa di Kecamatan Sruweng, 2018.....	6
Tabel 1.3	Luas Wilayah dan Ketinggian Wilayah di Kecamatan Sruweng, 2018.....	7
Tabel 1.4	Perkiraan Jarak dari Kantor Desa ke Kantor Kecamatan, dari Kantor Desa ke Kantor Bupati dan Jenis Permukaan Jalan Darat Antar Desa yang Terluas di Kecamatan Sruweng, 2018.....	8
Tabel 1.5	Perkiraan Jarak Desa Ke RSUD, Ke Kantor Pos dan ke Polsek, 2018.....	9
Tabel 1.6	Keadaan Sosial Permukiman Penduduk Menurut Desa di Kecamatan Sruweng, 2018.....	10
Tabel 1.7	Luas Wilayah, Sawah Irigasi Teknis, dan Permukiman Penduduk (Ha) Menurut Desa di Kecamatan Sruweng, 2018.....	11
Tabel 1.8	Tingkat Kemiringan Wilayah di Kecamatan Sruweng, 2018.....	12
Tabel 1.9	Tingkat Kemasaman Tanah dan Drainase Menurut Desa di Kecamatan Sruweng, 2018.....	13

2 PEMERINTAHAN

Tabel 2.1.1	Jumlah Aparatur Pemerintah Desa Menurut Desa di Kecamatan Sruweng, 2018.....	20
Tabel 2.1.2	Jumlah Prasarana Di Desa Menurut Desa di Kecamatan Sruweng, 2018.....	22
Tabel 2.1.3	Jumlah Rukun Tetangga (RT), Rukun Warga (RW), dan Dusun Menurut Desa di Kecamatan Sruweng, 2018.....	23
Tabel 2.1.4	Jumlah Blok Sensus Biasa dan Blok Sensus Persiapan Menurut Desa di Kecamatan Sruweng, 2018.....	24
Tabel 2.1.5	Jumlah Perkiraan Tanah Kas Desa (Ha) Menurut Desa di Kecamatan Sruweng, 2018.....	25

Tabel 2.1.6	Jumlah Sarana dan Prasarana Keamanan Menurut Desa di Kecamatan Sruweng, 2018	26
Tabel 2.2.1	Jumlah TPS dan Daftar Pemilih Tetap Menurut Desa di Kecamatan Sruweng pada Pilkada (Pilgub) Jawa Tengah, 2018	27
Tabel 2.2.2	Jumlah Perolehan Suara Menurut Desa di Kecamatan Sruweng pada Pilkada (Pilgub) Jawa Tengah, 2018	28
Tabel 2.2.3	Jumlah TPS dan daftar Pemilih Tetap Menurut Desa di Kecamatan Sruweng pada Pemilu, 2019	29
Tabel 2.2.4	Daftar Perolehan Suara Pemilihan Presiden Menurut Desa di Kecamatan Sruweng pada Pemilu 2019	30
Tabel 2.2.5	Daftar Perolehan Suara Pemilihan Legislatif DPR RI Menurut Desa di Kecamatan Sruweng pada Pemilu 2019	31
Tabel 2.2.6	Daftar Perolehan Suara Pemilihan Legislatif DPRD Provinsi Jawa Tengah Menurut Desa di Kecamatan Sruweng pada Pemilu 2019	33
Tabel 2.2.7	Daftar Perolehan Suara Pemilihan Legislatif DPRD Kabupaten Kebumen Menurut Desa di Kecamatan Sruweng pada Pemilu 2019	37

3 PENDUDUK

Tabel 3.1	Jumlah Penduduk Kecamatan Sruweng Menurut Jenis Kelamin dan Sex Ratio, 2018.....	44
Tabel 3.2	Jumlah Penduduk, Kepadatan Penduduk dan Rata per Rumah Tangga Menurut Desa di Kecamatan Sruweng, 2018...	45
Tabel 3.3	Jumlah Penduduk dan Laju Pertumbuhan Penduduk Menurut Desa di Kecamatan Sruweng, 2018	46
Tabel 3.4	Jumlah Penduduk Menurut Kelompok Umur dan Jenis Kelamin di Kecamatan Sruweng, 2018.....	47
Tabel 3.5	Jumlah Penduduk Desa Menganti Menurut Kelompok Umur dan Jenis Kelamin, 2018.....	48
Tabel 3.6	Jumlah Penduduk Desa Trikarso Menurut Kelompok Umur dan Jenis Kelamin, 2018.....	49

Tabel 3.7	Jumlah Penduduk Desa Sidoharjo Menurut Kelompok Umur dan Jenis Kelamin, 2018.....	50
Tabel 3.8	Jumlah Penduduk Desa Giwangretno Menurut Kelompok Umur dan Jenis Kelamin, 2018.....	51
Tabel 3.9	Jumlah Penduduk Desa Jabres Menurut Kelompok Umur dan Jenis Kelamin, 2018.....	52
Tabel 3.10	Jumlah Penduduk Desa Sruweng Menurut Kelompok Umur dan Jenis Kelamin, 2018.....	53
Tabel 3.11	Jumlah Penduduk Desa Karanggedang Menurut Kelompok Umur dan Jenis Kelamin, 2018.....	54
Tabel 3.12	Jumlah Penduduk Desa Purwodeso Menurut Kelompok Umur dan Jenis Kelamin, 2018.....	55
Tabel 3.13	Jumlah Penduduk Desa Klepusanggar Menurut Kelompok Umur dan Jenis Kelamin, 2018.....	56
Tabel 3.14	Jumlah Penduduk Desa Tangerang Menurut Kelompok Umur dan Jenis Kelamin, 2018.....	57
Tabel 3.15	Jumlah Penduduk Desa Karang Sari Menurut Kelompok Umur dan Jenis Kelamin, 2018.....	58
Tabel 3.16	Jumlah Penduduk Desa Karangpule Menurut Kelompok Umur dan Jenis Kelamin, 2018.....	59
Tabel 3.17	Jumlah Penduduk Desa Pakuran Menurut Kelompok Umur dan Jenis Kelamin, 2018.....	60
Tabel 3.18	Jumlah Penduduk Desa Pengempon Menurut Kelompok Umur dan Jenis Kelamin, 2018.....	61
Tabel 3.19	Jumlah Penduduk Desa Kejawang Menurut Kelompok Umur dan Jenis Kelamin, 2018.....	62
Tabel 3.20	Jumlah Penduduk Desa Karangjambu Menurut Kelompok Umur dan Jenis Kelamin, 2018.....	63
Tabel 3.21	Jumlah Penduduk Desa Sidoagung Menurut Kelompok Umur dan Jenis Kelamin, 2018.....	64
Tabel 3.22	Jumlah Penduduk Desa Penusupan Menurut Kelompok Umur dan Jenis Kelamin, 2018.....	65
Tabel 3.23	Jumlah Penduduk Desa Donosari Menurut Kelompok Umur dan Jenis Kelamin, 2018.....	66

Tabel 3.24.	Jumlah Penduduk Desa Pandansari Menurut Kelompok Umur dan Jenis Kelamin, 2018.....	67
Tabel 3.25.	Jumlah Penduduk Desa Condongcampur Menurut Kelompok Umur dan Jenis Kelamin, 2018.....	68

4 SOSIAL

4.1 PENDIDIKAN

Tabel 4.1.1	Jumlah Taman Kanak-Kanak (TK) dan Raudhatul Athfal (RA) Menurut Desa di Kecamatan Sruweng, 2018	75
Tabel 4.1.2	Jumlah Sekolah, Guru, dan Murid Sekolah Dasar (SD) di bawah Kementrian Pendidikan dan Kebudayaan Menurut Desa di Kecamatan Sruweng, 2018.....	76
Tabel 4.1.3	Jumlah Sekolah, Guru, dan Murid Menengah Pertama (SMP) di bawah Kementrian Pendidikan dan Kebudayaan Menurut Desa di Kecamatan Sruweng, 2018.....	77
Tabel 4.1.4	Jumlah Sekolah, Guru, dan Murid Sekolah Menengah Atas (SMA) di bawah Kementrian Pendidikan dan Kebudayaan Menurut Desa di Kecamatan Sruweng, 2018	78
Tabel 4.1.5	Jumlah Sekolah, Guru, dan Murid Sekolah Menengah Kejuruan (SMK) di bawah Kementrian Pendidikan dan Kebudayaan Menurut Desa di Kecamatan Sruweng, 2018.....	79
Tabel 4.1.6	Ratio Murid-Guru Sekolah Dasar (SD), Sekolah Menengah Pertama (SMP), Sekolah Menengah Atas (SMA), dan Sekolah Menengah Kejuruan (SMK) di Bawah Kementrian Pendidikan dan Kebudayaan Menurut Desa di Kecamatan Sruweng, 2018	80

4.2 AGAMA

Tabel 4.2.1	Jumlah Tempat Ibadah Menurut Desa di Kecamatan Sruweng, 2018	81
Tabel 4.2.2	Jumlah Tanah Wakaf Menurut Penggunaannya dan Desa di Kecamatan Sruweng, 2018	82
Tabel 4.2.3	Jumlah Orang Berkorban Dan Yang Menerima Korban Menurut Desa di Kecamatan Sruweng, 2018	83

Tabel 4.2.4	Jumlah dan Jenis Hewan Kurban Menurut Desa di Kecamatan Sruweng, 2018.....	84
Tabel 4.2.5	Jumlah Kejadian NTCR (Nikah, Talak, Cerai, Rujuk) di Menurut Desa di Kecamatan Sruweng, 2018.....	85
Tabel 4.2.6	Faktor-Faktor Yang Menyebabkan Cerai Atau Talak Menurut Desa di Kecamatan Sruweng Tahun 2018.....	86
Tabel 4.2.7	Jumlah Pengajian Dan Anggotanya Yang Aktif di Kecamatan Sruweng, 2018.....	88
Tabel 4.2.8	Jumlah Mushola Ditempat Umum Menurut Lokasinya di Kecamatan Sruweng, 2018.....	89

4.3 KESEHATAN

Tabel 4.3.1	Jumlah Mushola di Tempat Umum Menurut Lokasinya dan Desa di Kecamatan Sruweng, 2018.....	90
Tabel 4.3.2	Jumlah Dukun Bayi Terlatih Dan Tidak Terlatih Menurut Desa di Kecamatan Sruweng, 2018.....	91
Tabel 4.3.3	Jumlah Tenaga Kesehatan yang Tinggal/Menetap di Kecamatan Sruweng, 2018.....	92
Tabel 4.3.4	Jumlah Saranan Kesehatan Menurut Desa di Kecamatan Sruweng, 2018.....	93
Tabel 4.3.5	Jumlah Apotek dan Toko Obat Menurut Desa di Kecamatan Sruweng, 2018.....	94
Tabel 4.3.6	Jumlah Angka Kelahiran Dan Kematian Bayi Menurut Desa di Kecamatan Sruweng, 2018.....	95
Tabel 4.3.7	Jumlah Cakupan Imunisasi Pada Anak Menurut Desa di Kecamatan Sruweng, 2018.....	96

4.4 KESEJAHTERAAN SOSIAL

Tabel 4.4.1	Jumlah Keluarga, Keluarga Pengguna Listrik, dan Bukan Pengguna Listrik Menurut Desa di Kecamatan Sruweng, 2018.....	97
Tabel 4.4.2.	Jumlah Penderita Cacat Menurut Desa di Kecamatan Sruweng, 2018.....	98

5 PERTANIAN

Tabel 5.1	Jumlah Penggunaan Lahan di Kecamatan Sruweng, 2018.....	104
Tabel 5.2	Jumlah Kelompok Tani di Kecamatan Sruweng, 2018	105
Tabel 5.3	Jumlah Kelompok Tani Kegiatan Khusus di Kecamatan Sruweng, 2018	106
Tabel 5.4	Nama Gabungan Kelompok Tani (Gapoktan) di Kecamatan Sruweng, 2018	107
Tabel 5.5	Jumlah Hewan Ternak Menurut Desa di Kecamatan Sruweng, 2018	108
Tabel 5.6.	Jumlah Unggas Menurut Desa di Kecamatan Sruweng, 2018	109

6 TRANSPORTASI

Tabel 6.1	Panjang Jalan Menurut Desa di Kecamatan Sruweng, 2018...	115
Tabel 6.2	Panjang Jembatan Menurut Desa di Kecamatan Sruweng, 2018	116
Tabel 6.3	Jumlah Sarana transportasi Menurut Desa di Kecamatan Sruweng, 2018	117
Tabel 6.4	Jumlah Alat Transportasi Menurut Desa di Kecamatan Sruweng, 2018	118

DAFTAR TABEL

Grafik 1.1.	Luas Wilayah Desa/Kelurahan di Kecamatan Sruweng, 2018	4
Grafik 2.1.	Jumlah RT, RW, dan Dusun di Kecamatan Sruweng, 2018.....	19
Grafik 4.1.1	Ratio Murid-Guru SD, SMP, SMA, dan SMK di Bawah Kementrian Pendidikan dan Kebudayaan di Kecamatan Sruweng, 2018.....	71
Grafik 4.2.1	Banyaknya Tempat Ibadah di Kecamatan Sruweng, 2018	72
Grafik 4.3.1	Jumlah sarana Kesehatan di Kecamatan Sruweng, 2018	73
Grafik 4.4.1	Persentase Keluarga Pengguna Listrik dan Bukan Pengguna Listrik di Kecamatan Sruweng, 2018	74
Grafik 6.1	Panjang Jalan Desa di Kecamatan Sruweng, 2018	114
Grafik 6.2	Banyaknya Alat Transportasi di Kecamatan Sruweng, 2018	114

PENJELASAN UMUM/EXPLANATORY NOTES

Tanda-tanda, satuan-satuan, dan lain-lainnya yang digunakan dalam publikasi ini adalah sebagai berikut:

1. TANDA-TANDA/SYMBOLS

Data tidak tersedia/ <i>Data not available</i>	: ...
Tidak ada atau nol / <i>Null or zero</i>	: –
Data dapat diabaikan/ <i>Data negligible</i>	: 0
Tanda decimal/ <i>Decimal point</i>	: ,
Data tidak dapat ditampilkan/ <i>Not applicable</i>	: NA
Angka perkiraan/ <i>Estimated figures</i>	: e
Angka sementara/ <i>Preliminary figures</i>	: x
Angka sangat sementara/ <i>Very preliminary figures</i>	: xx
Angka diperbaiki/ <i>Revised figures</i>	: r

2. SATUAN/UNITS

barel/ <i>barrel</i>	: 158,99 liter/ <i>litres</i> = 1/6,2898 m ³
hektar (ha)/ <i>hectare (ha)</i>	: 10 000 m ²
kilometer (km)/ <i>kilometres (km)</i>	: 1 000 meter/ <i>meters</i> (m)
knot/ <i>knot</i>	: 1,8523 km/jam (km/hour)
kuintal/ <i>quintal</i>	: 100 kg
KWh	: 1 000 Watt <i>hour</i>
MWh	: 1 000 KWh
liter (untuk beras)/ <i>litre (for rice)</i>	: 0,80 kg
ons/ <i>ounce</i>	: 28,31 gram/ <i>grams</i>
ton	: 1 000 kg

Satuan lain: buah, dus, butir, helai/lembar, kaleng, batang, pulsa, ton kilometer (ton-km), jam, menit, persen (%).

Perbedaan angka di belakang koma disebabkan oleh pembulatan angka.

<https://kebumenkab.bps.go.id>

BAB I
GEOGRAFI

BAB I GEOGRAFI

1. **KECAMATAN SRUWENG** terdiri dari 21 Desa yang terletak :

- 7° - 8° : Lintang Selatan
- 109° - 110° : Bujur Timur

2. **BATAS WILAYAH**

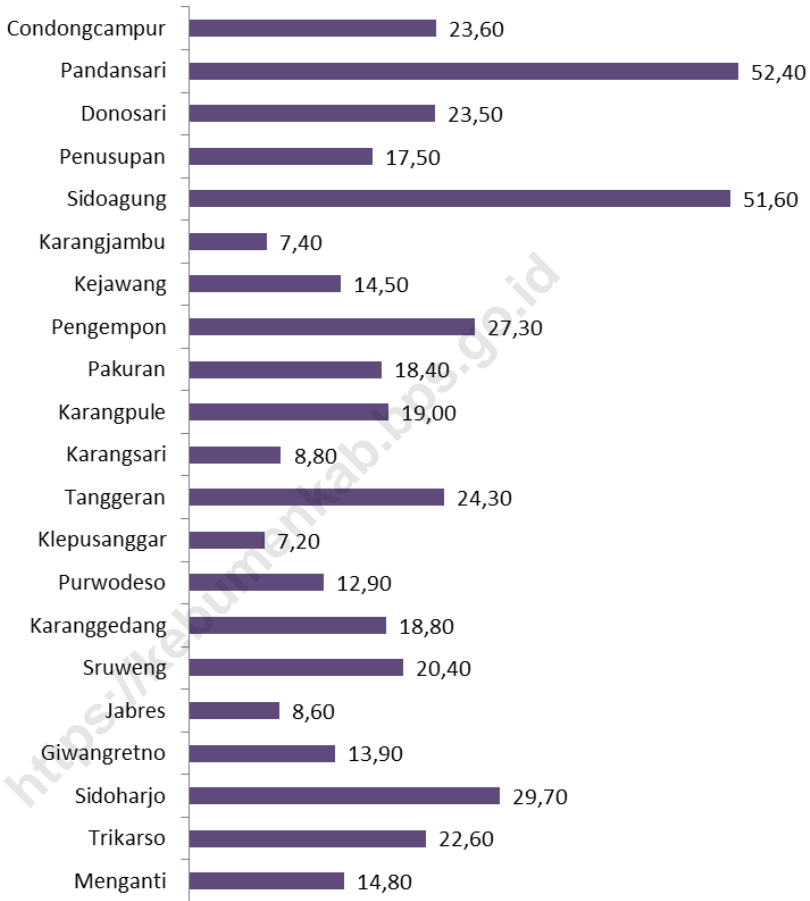
- Sebelah Barat : Kecamatan Karanganyar
- Sebelah Utara : Kecamatan Karanggayam
- Sebelah Selatan : Kecamatan Petanahan
- Sebelah Timur : Kecamatan Pejagoan

3. **LUAS WILAYAH**

Luas Wilayah Kecamatan Sruweng : 4.368,00 Ha atau 43.67985 Km²
terdiri dari :

- Tanah sawah : 1.367,00 Ha
- Tanah kering : 740,00 Ha
- Pekarangan/Bangunan : 2.261,00 Ha

Grafik 1.1 Luas Wilayah Desa/Kelurahan di Kecamatan Sruweng (Ha), 2018



Tabel 1.1 Letak Wilayah Desa di Kecamatan Sruweng, 2018

	Desa/Kelurahan	Topologi	Luas Wilayah (hH)	Persentase
	(1)	(2)	(3)	(4)
1.	Menganti	Dataran	14.80	3.39
2.	Trikarso	Dataran	22.60	5.17
3.	Sidoarjo	Dataran	29.70	6.79
4.	Giwangretno	Dataran	13.90	3.18
5.	Jabres	Dataran	8.60	1.97
6.	Sruweng	Dataran	20.40	4.67
7.	Karanggedang	Dataran	18.80	4.30
8.	Purwodeso	Dataran	12.90	2.95
9.	Klepusanggar	Dataran	7.20	1.65
10.	Tanggeran	Bukit	24.30	5.56
11.	Karangsari	Bukit	8.80	2.01
12.	Karangpule	Bukit	19.00	4.35
13.	Pakuran	Bukit	18.40	4.21
14.	Pengempon	Bukit	27.30	6.24
15.	Kejawang	Bukit	14.50	3.32
16.	Karangjambu	Dataran	7.40	1.69
17.	Sidoagung	Bukit	51.60	11.80
18.	Penusupan	Bukit	17.50	4.00
19.	Donosari	Bukit	23.50	5.38
20.	Pandansari	Bukit	52.40	11.99
21.	Condongcampur	Dataran	23.60	5.40
	Sruweng		437.20	100.00

Sumber : Kantor Kecamatan Sruweng

Tabel 1.2 Jumlah Dusun dan Klasifikasi Desa di Kecamatan Sruweng, 2018

	Desa/Kelurahan	Jumlah Dusun	Klasifikasi Desa/Kelurahan
	(1)	(2)	(3)
1.	Menganti	5	Desa
2.	Trikarso	4	Desa
3.	Sidoharjo	3	Desa
4.	Giwangretno	2	Desa
5.	Jabres	3	Desa
6.	Sruweng	6	Desa
7.	Karanggedang	4	Desa
8.	Purwodeso	5	Desa
9.	Klepusanggar	3	Desa
10.	Tangeran	6	Desa
11.	Karangsari	2	Desa
12.	Karangpule	5	Desa
13.	Pakuran	2	Desa
14.	Pengempon	5	Desa
15.	Kejawang	4	Desa
16.	Karangjambu	3	Desa
17.	Sidoagung	9	Desa
18.	Penusupan	2	Desa
19.	Donosari	3	Desa
20.	Pandansari	7	Desa
21.	Condongcampur	4	Desa
	Sruweng	87	21

Sumber : Kantor Kecamatan Sruweng

Tabel 1.3 Luas Wilayah dan Ketinggian Wilayah Desa di Kecamatan Sruweng, 2018

Desa/Kelurahan		Luas Wilayah (Ha)	Ketinggian Wilayah di atas Permukaan Laut (DPL)
(1)	(2)	(3)	
1.	Menganti	14.80	14
2.	Trikarso	22.60	14
3.	Sidoarjo	29.70	14
4.	Giwangretno	13.90	14
5.	Jabres	8.60	14
6.	Sruweng	20.40	14
7.	Karanggedang	18.80	14
8.	Purwodeso	12.90	14
9.	Klepusanggar	7.20	14
10.	Tanggeran	24.30	14
11.	Karangsari	8.80	15
12.	Karangpule	19.00	16
13.	Pakuran	18.40	21
14.	Pengempon	27.30	16
15.	Kejawang	14.50	16
16.	Karangjambu	7.40	16
17.	Sidoagung	51.60	14
18.	Penusupan	17.50	37
19.	Donosari	23.50	32
20.	Pandansari	52.40	29
21.	Condongcampur	23.60	66
Sruweng		437.20	

Sumber : Kantor Kecamatan Sruweng

Tabel 1.4 Perkiraan Jarak dari Kantor Desa ke Kantor Kecamatan, dari Kantor Desa ke Kantor Bupati dan Jenis Permukaan Jalan Darat Antar Desa yang Terluas di Kecamatan Sruweng, 2018

	Desa/Kelurahan	Jarak ke Kantor Kecamatan	Jarak ke Kantor Bupati	Jenis Permukaan Jalan Darat antar Desa yang Terluas
	(1)	(2)	(3)	(4)
1.	Menganti	3	6	Aspal/Beton
2.	Trikarso	3	7	Aspal/Beton
3.	Sidoharjo	1	8	Aspal/Beton
4.	Giwangretno	2	7	Aspal/Beton
5.	Jabres	2	6	Aspal/Beton
6.	Sruweng	5	7	Aspal/Beton
7.	Karanggedang	2	10	Aspal/Beton
8.	Purwodeso	3	11	Aspal/Beton
9.	Klepusanggar	2	14	Aspal/Beton
10.	Tanggeran	2	9	Aspal/Beton
11.	Karangsari	2	9	Aspal/Beton
12.	Karangpule	2	10	Aspal/Beton
13.	Pakuran	7	7	Aspal/Beton
14.	Pengempon	9	20	Aspal/Beton
15.	Kejawang	4	10	Aspal/Beton
16.	Karangjambu	2	11	Aspal/Beton
17.	Sidoagung	5	15	Aspal/Beton
18.	Penusupan	7	17	Aspal/Beton
19.	Donosari	7	15	Aspal/Beton
20.	Pandansari	6	12	Aspal/Beton
21.	Condongcampur	11	14	Aspal/Beton

Sumber : BPS, Potensi Desa (Podes) 2018

Tabel 1.5 Perkiraan Jarak dari Desa ke RSUD, ke Kantor Pos dan ke Polsek Sruweng, 2018

	Desa/Kelurahan	Jarak ke RSUD	Jarak ke Kantor Pos	Jarak ke Polsek
	(1)	(2)	(3)	(4)
1.	Menganti	3.30	3.20	4.10
2.	Trikarso	3.43	3.43	4.23
3.	Sidoharjo	1.95	1.95	2.96
4.	Giwangretno	1.67	1.67	0.99
5.	Jabres	1.20	1.20	0.89
6.	Sruweng	0.50	0.50	1.02
7.	Karanggedang	2.65	2.65	3.56
8.	Purwodeso	5.12	5.12	6.10
9.	Klepusanggar	4.61	4.61	5.20
10.	Tanggeran	2.32	2.32	3.22
11.	Karangsari	3.12	3.12	3.65
12.	Karangpule	4.16	4.16	3.02
13.	Pakuran	4.23	4.23	3.56
14.	Pengempon	4.57	4.57	3.35
15.	Kejawang	3.50	3.50	3.95
16.	Karangjambu	3.40	3.40	4.10
17.	Sidoagung	3.26	3.26	4.15
18.	Penusupan	6.48	6.48	7.05
19.	Donosari	6.11	6.11	6.88
20.	Pandansari	5.32	5.32	6.05
21.	Condongcampur	14.00	14.00	14.65

Sumber : Kantor Kecamatan Sruweng

Tabel 1.6 Keadaan Sosial Permukiman Penduduk menurut Desa di Kecamatan Sruweng, 2018

	Desa/Kelurahan	Keberadaan Sungai	Keberadaan Permukiman di Bantaran Sungai	Keberadaan Permukiman Kumuh
	(1)	(2)	(3)	(4)
1.	Menganti	Tidak	-	Tidak
2.	Trikarso	Tidak	-	Tidak
3.	Sidoharjo	Tidak	-	Tidak
4.	Giwangretno	Tidak	-	Tidak
5.	Jabres	Tidak	-	Tidak
6.	Sruweng	Ya	Tidak	Tidak
7.	Karangedang	Tidak	-	Tidak
8.	Purwodeso	Ya	Tidak	Tidak
9.	Klepusanggar	Ya	Tidak	Tidak
10.	Tanggeran	Ya	Tidak	Tidak
11.	Karangsari	Ya	Tidak	Tidak
12.	Karangpule	Ya	Tidak	Tidak
13.	Pakuran	Ya	Tidak	Tidak
14.	Pengempon	Ya	Tidak	Tidak
15.	Kejawang	Ya	Tidak	Tidak
16.	Karangjambu	Ya	Tidak	Tidak
17.	Sidoagung	Ya	Tidak	Tidak
18.	Penusupan	Ya	Tidak	Tidak
19.	Donosari	Ya	Tidak	Tidak
20.	Pandansari	Ya	Tidak	Tidak
21.	Condongcampur	Ya	Tidak	Tidak

Sumber : BPS, Potensi Desa (Podes) 2018

Tabel 1.7 Luas Wilayah, Sawah Irigasi Teknis, dan Permukiman Penduduk (Ha) menurut Desa di Kecamatan Sruweng, 2018

Desa/Kelurahan		Luas Desa (Ha)	Sawah Irigasi Teknis (Ha)	Pemukiman Penduduk (Ha)
(1)		(2)	(3)	(4)
1.	Menganti	1.48	98.00	4,00
2.	Trikarso	2.26	-	86,00
3.	Sidoharjo	2.97	211.00	58,70
4.	Giwangretno	1.39	70.00	45,50
5.	Jabres	0.86	22.00	27,00
6.	Sruweng	2.04	125.00	77,00
7.	Karanggedang	1.88	130.00	40,00
8.	Purwodeso	1.29	40.00	28,00
9.	Klepusanggar	0.72	36.00	2,50
10.	Tanggeran	2.43	133.28	91,40
11.	Karangsari	0.88	44.00	2,78
12.	Karangpule	1.90	34.00	129,00
13.	Pakuran	1.84	21.00	1,80
14.	Pengempon	2.73	-	59,00
15.	Kejawang	1.45	10.00	25,00
16.	Karangjambu	0.74	-	10,50
17.	Sidoagung	5.16	20.15	233,00
18.	Penusupan	1.75	-	7,36
19.	Donosari	2.35	-	35,00
20.	Pandansari	5.24	-	85,50
21.	Condongcampur	2.36	-	97,00
Sruweng		41,88	841.00	911.70

Sumber : Kantor Kecamatan Sruweng

Tabel 1.8 Tingkat Kemiringan Wilayah Desa di Kecamatan Sruweng, 2018

Desa/Kelurahan		<8%	8%-14%	40%-59%
(1)	(2)	(3)	(4)	
1.	Menganti	V	-	-
2.	Trikarso	V	-	-
3.	Sidoharjo	V	-	-
4.	Giwangretno	V	-	-
5.	Jabres	V	-	-
6.	Sruweng	V	-	-
7.	Karanggedang	V	-	-
8.	Purwodeso	V	-	-
9.	Klepusanggar	V	-	-
10.	Tanggeran	V	-	-
11.	Karangsari	-	V	-
12.	Karangpule	V	-	-
13.	Pakuran	-	-	V
14.	Pengempon	-	V	-
15.	Kejawang	V	-	-
16.	Karangjambu	V	-	-
17.	Sidoagung	-	V	-
18.	Penusupan	-	-	-
19.	Donosari	-	-	V
20.	Pandansari	-	-	V
21.	Condongcampur	-	-	V

Sumber : Kantor Kecamatan Sruweng

Tabel 1.9 Tingkat Kemasaman Tanah dan Drainase menurut Desa di Kecamatan Sruweng, 2018

Desa/Kelurahan		Tingkat kemasaman	Drainase
(1)	(2)	(3)	
1.	Menganti	Netral (5.0;-7.5)	Buruk
2.	Trikarso	Netral (5.0;-7.5)	Buruk
3.	Sidoarjo	Netral (5.0;-7.5)	Buruk
4.	Giwangretno	Netral (5.0;-7.5)	Buruk
5.	Jabres	Netral (5.0;-7.5)	Buruk
6.	Sruweng	Netral (5.0;-7.5)	Buruk
7.	Karanggedang	Netral (5.0;-7.5)	Buruk
8.	Purwodeso	Netral (5.0;-7.5)	Buruk
9.	Klepusanggar	Netral (5.0;-7.5)	Buruk
10.	Tanggeran	Netral (5.0;-7.5)	Buruk
11.	Karangsari	Netral (5.0;-7.5)	Sedang
12.	Karangpule	Netral (5.0;-7.5)	Buruk
13.	Pakuran	Netral (5.0;-7.5)	Buruk
14.	Pengempon	Netral (5.0;-7.5)	Sedang
15.	Kejawang	Netral (5.0;-7.5)	Buruk
16.	Karangjambu	Netral (5.0;-7.5)	Buruk
17.	Sidoagung	Netral (5.0;-7.5)	Buruk
18.	Penusupan	Netral (5.0;-7.5)	Buruk
19.	Donosari	Netral (5.0;-7.5)	Buruk
20.	Pandansari	Netral (5.0;-7.5)	Buruk
21.	Condongcampur	Netral (5.0;-7.5)	Buruk

Sumber : Kantor Kecamatan Sruweng

<https://kebumenkab.bps.go.id>

BAB II

PEMERINTAHAN

ULASAN

Kecamatan Sruweng terdiri dari 21 desa, keseluruhan desa di kecamatan Sruweng termasuk klasifikasi daerah pedesaan dengan status pemerintah desa yang dipimpin oleh kepala desa, semuanya memiliki kepala desa dengan jumlah 21 orang.

Dalam melaksanakan pemeritahan desa. Kepala desa dibantu oleh Sekdes dan perangkat desa lainnya, tetapi tidak semua desa memiliki Sekertaris desa, ada sembilan desa yang belum memiliki sekertaris desa dan duabelas desa yang lain ada, dalam 21 desa tersebut terdiri dari 343 RT, 102 RW dan 87 dusun.

Pengertian desa sebagai berikut:

Desa : suatu wilayah yang ditempati oleh sejumlah penduduk sebagai kesatuan masyarakat, termasuk didalamnya kesatuan masyarakat hokum yang memilk kewenangan untuk mengatur dan mengurus kepentingan masyarakat setempat berdasarkan asal usul dan adat istiadat setempat yang diakui dalam sistem dalam pemeritahan nasional dan berada di daerah kabupaten. (UU No.22 Tahun 1999 Tentang Pemerintahan Daerah) kepala desa dipilih oleh rakyat desa tersebut.Tiap desa memiliki BPD (Badan Pewakiln Desa) dan LKMD (Lembaga Ketahanan Masyarakat Desa).

Rukun Tetangga (RT) dan Rukun Warga (RW) yang merupakan organisasi masyarakat yang diakui dan dibina oleh pemerintah. Pengertian RW dan RT:

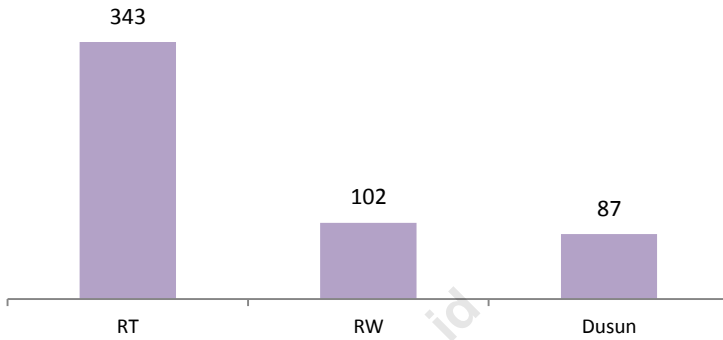
Rukun Waga (RW)/ Rukun Tetangga (RT) :organisasi masyarakat yang diakui dan di bina oleh pemerintah untuk memelihara dan melestarikan nilai-nilai kehidupan masyarakat Indonesia yang berdasarkan kegotongroyongan dan kekeluargaan serta untuk membantu meningkatkan kelancaran pelaksanaan tugas pemerintahan, pembangunan, kamasyarakatan di desa dan kelurahan. Setiap RT sebanyak-banyaknya terdiri dari 30 kepala keluarga (KK)

PEMERINTAHAN

untuk desa, dan sebanyak-banyaknya 50 KK untuk kelurahan yang di bentuk berdasarkan Peraturan Menteri Dalam Negri Nomor 7 Tahun 1983 Tentang Pembentukan Rukun Tetangga dan Rukun Warga.

Ketersediaan sarana Keamanan Lingkungan semua desa memiliki pos kamling, hanya satu desa memiliki pos polisi yaitu desa Giwangretno, jumlah anggota hansip di Kecamatan Sruweng sebanyak 558 orang, jarak pos Polisi ke desa yang terjauh adalah desa Condongcampur 14 Km, semua desa mudah di jangkau.

Dalam buku KCA terbitan tahun ini ada beberapa item tambahan yang menjelaskan tentang pendidikan, pangkat dan golongan jenis kelamin. Dalam beberapa tabel memberikan informasi beberapa dinas atau jumlah Pegawai Negeri Sipil (PNS) di wilayah kecamatan Sruweng, antara lain Kantor Kecamatan, Kantor Pertanian, Kantor Urusan Agama (KUA), Puskesmas, dan Kementerian Pendidikan dan Kebudayaan melalui web Sistem Data Pokok Pendidikan.

Grafik 2.1. Jumlah RT, RW dan Dusun di Kecamatan Sruweng, 2018

PEMERINTAHAN

2.1. PEMERINTAHAN DESA

Tabel 2.1.1 Jumlah Aparatur Pemerintah Desa Menurut Desa di Kecamatan Sruweng, 2018

Desa/Kelurahan	Kaur Tata Usaha	Kasi Perencanaan	Kaur Keuangan	Kasi Pemerintahan
(1)	(2)	(3)	(4)	(5)
1. Menganti	1	1	1	1
2. Trikarso	1	1	1	1
3. Sidoharjo	1	1	1	1
4. Giwangretno	0	1	1	1
5. Jabres	1	1	1	1
6. Sruweng	1	1	1	1
7. Karanggedang	1	1	0	1
8. Purwodeso	1	1	1	1
9. Klepusanggar	1	1	1	1
10. Tangerangan	1	1	1	1
11. Karangsari	1	1	1	1
12. Karangpule	1	0	1	1
13. Pakuran	1	1	1	1
14. Pengempon	1	1	1	1
15. Kejawang	1	1	1	1
16. Karangjambu	1	0	1	1
17. Sidoagung	1	1	1	1
18. Penusupan	1	0	0	1
19. Donosari	1	0	1	1
20. Pandansari	1	1	1	1
21. Condongcampur	1	1	1	1
Sruweng	20	17	19	21

Sumber : Kantor Kecamatan Sruweng

Lanjutan Tabel 2.1.1

Desa/Kelurahan		Kasi Kesra	Kasi Pelayanan	Kadus	Staf
(1)	(6)	(7)	(8)	(9)	
1.	Menganti	1	1	5	1
2.	Trikarso	1	1	3	7
3.	Sidoarjo	1	1	2	1
4.	Giwangretno	1	1	3	2
5.	Jabres	0	1	3	0
6.	Sruweng	1	1	6	0
7.	Karanggedang	1	1	4	1
8.	Purwodeso	1	1	4	0
9.	Klepusanggar	0	1	2	0
10.	Tanggeran	1	1	5	1
11.	Karangsari	1	1	2	0
12.	Karangpule	1	0	5	0
13.	Pakuran	0	1	3	0
14.	Pengempon	1	1	5	0
15.	Kejawang	0	1	4	3
16.	Karangjambu	1	0	3	2
17.	Sidoagung	1	1	8	2
18.	Penusupan	1	0	1	2
19.	Donosari	0	1	3	0
20.	Pandansari	1	0	6	0
21.	Condongcampur	1	1	1	0
Sruweng		16	17	78	22

Sumber : Kantor Kecamatan Sruweng

PEMERINTAHAN

Tabel 2.1.2 Jumlah Prasarana di Desa Menurut Desa di Kecamatan Sruweng, 2018

	Desa/Kelurahan	Kantor Desa	Kepala Desa	Sekretaris Desa	BPD
	(1)	(2)	(3)	(4)	
1.	Menganti	1	1	1	1
2.	Trikarso	1	1	1	1
3.	Sidoharjo	1	1	1	1
4.	Giwangretno	1	1	1	1
5.	Jabres	1	1	1	1
6.	Sruweng	1	1	1	1
7.	Karanggedang	1	1	1	1
8.	Purwodeso	1	1	1	1
9.	Klepusanggar	1	1	1	1
10.	Tanggeran	1	1	1	1
11.	Karangsari	1	1	1	1
12.	Karangpule	1	1	1	1
13.	Pakuran	1	1	1	1
14.	Pengempon	1	1	1	1
15.	Kejawang	1	1	1	1
16.	Karangjambu	1	1	1	1
17.	Sidoagung	1	1	1	1
18.	Penusupan	1	1	1	1
19.	Donosari	1	1	1	1
20.	Pandansari	1	1	1	1
21.	Condongcampur	1	1	1	1
	Jumlah	21	21	21	21

Sumber : Kantor Kecamatan Sruweng

Tabel 2.1.3 Jumlah Rukun Tetangga (RT), Rukun Warga (RW) Dan Dusun Menurut Desa di Kecamatan Sruweng, 2018

Desa/Kelurahan		RT	RW	Dusun
(1)		(2)	(3)	(4)
1.	Menganti	14	5	5
2.	Trikarso	23	8	4
3.	Sidoarjo	17	3	3
4.	Giwangretno	13	5	2
5.	Jabres	13	4	3
6.	Sruweng	16	6	6
7.	Karanggedang	15	4	4
8.	Purwodeso	11	5	5
9.	Klepusanggar	9	3	3
10.	Tanggeran	19	9	6
11.	Karangsari	10	2	2
12.	Karangpule	15	5	5
13.	Pakuran	13	3	2
14.	Pengempon	20	5	5
15.	Kejawang	15	4	4
16.	Karangjambu	11	3	3
17.	Sidoagung	36	9	9
18.	Penusupan	12	5	2
19.	Donosari	16	3	3
20.	Pandansari	34	7	7
21.	Condongcampur	11	4	4
Sruweng		343	102	87

Sumber : Kantor Kecamatan Sruweng

Tabel 2.1.4 Jumlah Blok Sensus Biasa dan Blok Sensus Persiapan Menurut Desa di Kecamatan Sruweng, 2018

Desa/Kelurahan	Blok Sensus Biasa	Blok Sensus Persiapan	Jumlah
(1)	(2)	(3)	(4)
1. Menganti	4	2	6
2. Trikarso	9	2	11
3. Sidoharjo	8	4	12
4. Giwangretno	8	2	10
5. Jabres	6	5	11
6. Sruweng	7	2	9
7. Karanggedang	5	4	9
8. Purwodeso	6	4	10
9. Klepusanggar	3	1	4
10. Tanggeran	9	2	11
11. Karangsari	3	2	5
12. Karangpule	8	-	8
13. Pakuran	7	1	8
14. Pengempon	10	2	12
15. Kejawang	5	-	5
16. Karangjambu	3	-	3
17. Sidoagung	15	2	17
18. Penusupan	3	1	4
19. Donosari	6	-	6
20. Pandansari	16	-	16
21. Condongcampur	3	-	3
Sruweng	144	36	180

Sumber : Badan Pusat Statistik

Tabel 2.1.5 Jumlah Perkiraan Tanah Kas Desa (Ha) Menurut Desa di Kecamatan Sruweng, 2018

	Desa/Kelurahan	Luas Tanah Kas Desa	Penggunaan Penghasilan Perangkat	Fasilitas Lainnya
	(1)	(2)	(3)	(4)
1.	Menganti	5 461	1 119	9 538
2.	Trikarso	3 218	1 292	3 742
3.	Sidoarjo	3 242	21 315	13 373
4.	Giwangretno	2 621	12 664	3 472
5.	Jabres	1 217	7 939	1 236
6.	Sruweng	6 445	1 591	318
7.	Karanggedang	495	176	49
8.	Purwodeso	4 991	14 529	1 675
9.	Klepusanggar	-	6 063	998
10.	Tanggeran	2 376	5 573	202
11.	Karangsari	1 395	595	1 410
12.	Karangpule	-	7 526	5 250
13.	Pakuran	448	4 475	408
14.	Pengempon	15	-	19 609
15.	Kejawang	7	21 299	7 980
16.	Karangjambu	-	882	4 615
17.	Sidoagung	5 023	12 329	13 373
18.	Penusupan	-	-	2 060
19.	Donosari	7 250	-	590
20.	Pandansari	-	21 299	7 980
21.	Condongcampur	3 950	-	521
	Sruweng	49 649	138 899	97 511

Sumber : Kantor Kecamatan Sruweng

PEMERINTAHAN

Tabel 2.1.6 Jumlah Sarana Dan Prasarana Keamanan Menurut Desa di Kecamatan Sruweng, 2018

	Desa/Kelurahan	Pos Kamling	HANSIP	BABINSA	Jumlah
	(1)	(2)	(3)	(4)	(5)
1.	Menganti	5	15	1	21
2.	Trikarso	3	30	1	34
3.	Sidoharjo	10	25	1	36
4.	Giwangretno	4	22	1	27
5.	Jabres	3	13	1	17
6.	Sruweng	4	23	1	28
7.	Karanggedang	15	24	1	40
8.	Purwodeso	4	29	1	34
9.	Klepusanggar	2	14	1	17
10.	Tanggeran	8	30	1	39
11.	Karangsari	3	24	1	28
12.	Karangpule	5	30	1	36
13.	Pakuran	2	14	1	17
14.	Pengempon	2	16	1	17
15.	Kejawang	10	30	1	41
16.	Karangjambu	11	33	1	45
17.	Sidoagung	9	50	1	60
18.	Penusupan	4	50	1	55
19.	Donosari	3	16	1	20
20.	Pandansari	1	31	1	33
21.	Condongcampur	3	40	1	44
	Sruweng	111	559	21	689

Sumber : Kantor Kecamatan Sruweng

2.2. PEMILIHAN UMUM

Tabel 2.2.1 Jumlah TPS dan Daftar Pemilih Tetap Menurut Desa di Kecamatan Sruweng pada Pilkada (Pilgub) Jawa Tengah, 2018

Desa	TPS	DPT	Pengguna Hak Pilih	Partisipasi (%)
(1)	(2)	(3)	(4)	(5)
1. Menganti	4	1 631	1 051	64.4
2. Trikarso	6	3 051	2 066	67.6
3. Sidoharjo	6	2 299	1 601	69.6
4. Giwangretno	8	3 139	2 247	71.6
5. Jabres	5	1 866	1 348	72.2
6. Sruweng	6	2 571	1 861	71.0
7. Karanggedang	4	1 930	1 323	68.5
8. Purwodeso	4	1 594	1 054	65.9
9. Klepusanggar	2	848	571	67.1
10. Tanggeran	6	2 404	1 600	66.4
11. Karangsari	2	663	505	76.1
12. Karangpule	5	2 201	1 347	61.1
13. Pakuran	5	2 212	1 433	64.7
14. Pengempon	7	2 978	1 893	63.5
15. Kejawang	5	1 979	1 257	63.5
16. Karangjambu	3	1 141	681	59.6
17. Sidoagung	12	5 195	3 344	64.3
18. Penusupan	3	1 154	769	66.6
19. Donosari	4	1 905	1 142	59.9
20. Pandansari	3	1 130	841	74.4
21. Condongcampur	12	5 044	3 035	60.1
Sruweng	112	46 935	47 033	65.8

Sumber: Komisi Pemilihan Umum

Tabel 2.2.2 Jumlah Perolehan Suara Menurut Desa di Kecamatan Sruweng pada Pilkada (Pilgub) Jawa Tengah, 2018

Desa	H. Ganjar Pranowo, S.H, M.Ip dan H. Taj Yasin		H. Sudirman Said dan Hj. Ida Fauziyah	
	Suara	Persen	Suara	Persen
	(1)	(2)	(3)	(4)
1. Menganti	378	37.46	631	62.54
2. Trikarso	798	40.33	1 182	59.70
3. Sidoharjo	642	41.77	895	58.23
4. Giwangretno	951	43.95	1 213	56.05
5. Jabres	556	43.27	729	56.73
6. Sruweng	790	44.08	1 002	55.92
7. Karanggedang	547	43.04	724	56.96
8. Purwodeso	396	38.63	629	61.37
9. Klepusanggar	261	47.98	283	52.02
10. Tanggeran	795	50.99	764	49.01
11. Karangsari	259	54.30	218	45.70
12. Karangpule	560	42.88	746	57.12
13. Pakuran	606	43.53	786	56.47
14. Pengempon	794	42.94	1 055	57.06
15. Kejawang	643	52.23	588	47.77
16. Karangjambu	358	54.82	295	45.18
17. Sidoagung	1 589	48.91	1 660	51.09
18. Penusupan	473	61.99	290	38.01
19. Donosari	591	52.44	536	47.56
20. Pandansari	426	51.26	405	48.74
21. Condongcampur	1 529	51.46	1 442	48.54
Sruweng	13 942	46.45	16 073	53.55

Sumber: Komisi Pemilihan Umum

Tabel 2.2.3 Jumlah TPS dan Daftar Pemilih Tetap Menurut Desa di Kecamatan Sruweng pada Pemilu, 2019

	Desa	TPS	Daftar Pemilih Tetap (DPT)		
			Laki-laki	Perempuan	Jumlah
	(1)	(2)	(3)	(4)	(5)
1.	Menganti	4	822	809	1 632
2.	Trikarso	6	1 548	1 506	3 054
3.	Sidoarjo	6	1 137	1 163	2 300
4.	Giwangretno	8	1 597	1 542	3 139
5.	Jabres	5	945	923	1 868
6.	Sruweng	6	1 283	1 337	2 620
7.	Karanggedang	4	937	995	1 932
8.	Purwodeso	4	814	786	1 600
9.	Klepusanggar	2	417	434	851
10.	Tangeran	6	1 200	1 208	2 408
11.	Karangsari	2	326	338	664
12.	Karangpule	5	1 088	1 117	2 205
13.	Pakuran	5	1 157	1 059	2 216
14.	Pengempon	7	1 584	1 398	2 982
15.	Kejawang	5	999	982	1 979
16.	Karangjambu	3	569	573	1 142
17.	Sidoagung	12	2 594	2 606	5 200
18.	Penusupan	3	563	591	1 154
19.	Donosari	4	970	938	1 908
20.	Pandansari	3	575	555	1 130
21.	Condongcampur	12	2 564	2 480	5 044
	Sruweng	112	23 689	23 340	47 028

Sumber: Komisi Pemilihan Umum

Tabel 2.2.4 Daftar Perolehan Suara Pemilihan Presiden Menurut Desa di Kecamatan Sruweng pada Pemilu 2019

Desa	Ir. H. Joko Widodo – Prof. Dr. (H.C) KH. Ma'ruf Amin		(02) H. Prabowo Subianto – H. Sandiaga Salahudin Uno		Jumlah
	Suara	Persen	Suara	Persen	
	(1)	(2)	(3)	(4)	
1. Menganti	854	70.58	356	29.42	1 210
2. Trikarso	1 628	69.84	703	30.16	2 331
3. Sidoharjo	1 107	64.59	607	35.41	1 714
4. Giwangretno	1 775	71.11	721	28.89	2 496
5. Jabres	868	57.75	635	42.25	1 503
6. Sruweng	1 165	58.51	826	41.49	1 991
7. Karanggedang	936	63.67	534	36.33	1 470
8. Purwodeso	754	64.17	421	35.83	1 175
9. Klepusanggar	424	66.25	216	33.75	640
10. Tanggeran	1 251	73.76	445	26.24	1 696
11. Karangsari	385	76.39	119	23.61	504
12. Karangpule	1 115	71.16	452	28.84	1 567
13. Pakuran	1 298	81.48	295	18.52	1 593
14. Pengempon	1 797	83.54	354	16.46	2 151
15. Kejawang	1 090	79.68	278	20.32	1 368
16. Karangjambu	529	69.51	232	30.49	761
17. Sidoagung	2 871	79.53	739	20.47	3 610
18. Penusupan	699	89.04	86	10.96	785
19. Donosari	1 044	91.02	103	8.98	1 147
20. Pandansari	3 061	90.94	305	9.06	3 366
21. Condongcampur	789	89.86	89	10.14	878
Sruweng	25 440	74.92	8 516	25.08	33 956

Sumber: Komisi Pemilihan Umum

Tabel 2.2.5 Daftar Perolehan Suara Pemilihan Legislatif DPR RI Menurut Desa di Kecamatan Sruweng pada Pemilu 2019

	Desa	PKB	Gerindra	PDIP	Golkar	NasDem	Garuda
	(1)	(2)	(3)	(4)	(5)	(6)	(7)
1.	Menganti	65	154	449	141	47	5
2.	Trikarso	333	234	613	156	86	6
3.	Sidoharjo	137	461	513	121	29	6
4.	Giwangretno	427	531	419	210	29	8
5.	Jabres	141	156	420	62	17	4
6.	Sruweng	257	403	265	266	27	5
7.	Karanggedang	135	219	349	109	172	4
8.	Purwodoso	144	216	310	77	10	1
9.	Klepusanggar	36	63	270	50	12	1
10.	Tanggeran	86	238	591	242	58	4
11.	Karangsari	35	88	191	37	42	2
12.	Karangpule	207	279	312	84	46	3
13.	Pakuran	351	118	434	72	13	2
14.	Pengempon	520	245	337	274	72	4
15.	Kejawang	79	236	570	91	53	4
16.	Karangjambu	77	67	259	59	28	1
17.	Sidoagung	375	291	1.091	581	170	9
18.	Penusupan	51	44	482	37	6	-
19.	Donosari	189	51	653	35	6	3
20.	Pandansari	529	455	1.245	166	98	13
21.	Condongcampur	173	37	282	62	6	4
	Sruweng	4.347	4.586	10.055	932	1.027	89

Lanjutan Tabel 2.2.5

	Desa	Berkarya	PKS	Perindo	PPP	PSI	PAN
	(1)	(8)	(9)	(10)	(11)	(12)	(13)
1.	Menganti	17	22	18	52	10	64
2.	Trikarso	23	49	40	162	12	108
3.	Sidoarjo	21	79	28	34	17	96
4.	Giwangretno	29	72	54	156	20	263
5.	Jabres	13	57	44	65	15	271
6.	Sruweng	69	175	50	78	11	111
7.	Karanggedang	28	90	28	27	9	45
8.	Purwodeso	27	52	28	45	6	49
9.	Klepusanggar	10	57	14	29	5	27
10.	Tangeran	20	80	36	40	12	142
11.	Karangsari	13	22	20	7	5	11
12.	Karangpule	9	39	30	217	10	147
13.	Pakuran	19	72	51	165	3	90
14.	Pengempon	38	25	42	277	3	103
15.	Kejawang	20	32	49	41	11	47
16.	Karangjambu	11	31	33	17	7	32
17.	Sidoagung	101	122	79	283	19	147
18.	Penusupan	12	19	11	16	3	37
19.	Donosari	18	18	32	22	10	58
20.	Pandansari	63	80	87	146	13	146
21.	Condongcampur	19	169	27	20	5	38
	Sruweng	580	1 362	801	1 899	206	2 032

Lanjutan Tabel 2.2.5

Desa	Hanura	Demokrat	PBB	PKPI	Jumlah
(1)	(14)	(15)	(16)	(17)	(18)
1. Menganti	1	38	3	3	1 089
2. Trikarso	4	63	5	8	1 902
3. Sidoharjo	3	36	6	-	1 587
4. Giwangretno	3	53	4	2	2 280
5. Jabres	-	17	2	1	1 285
6. Sruweng	2	67	8	-	1 794
7. Karanggedang	2	37	3	3	1 260
8. Purwodeso	5	29	6	2	1 007
9. Klepusanggar	1	21	4	3	603
10. Tanggeran	3	23	-	1	1 576
11. Karangsari	-	-	1	1	475
12. Karangpule	-	19	1	1	1 404
13. Pakuran	1	34	3	1	1 429
14. Pengempon	-	15	4	4	1 963
15. Kejawang	2	22	3	2	1 262
16. Karangjambu	2	18	1	-	643
17. Sidoagung	3	52	12	3	3 338
18. Penusupan	1	4	2	2	727
19. Donosari	-	6	3	-	1 104
20. Pandansari	6	29	7	6	3 089
21. Condongcampur	1	6	-	-	849
Sruweng	40	589	78	43	30 666

Sumber: Komisi Pemilihan Umum

Tabel 2.2.6 Daftar Perolehan Suara Pemilihan Legislatif DPRD Provinsi Jawa Tengah Menurut Desa di Kecamatan Sruweng pada Pemilu 2019

	Desa	PKB	Gerindra	PDIP	Golkar	NasDem	Garuda
	(1)	(2)	(3)	(4)	(5)	(6)	(7)
1.	Menganti	102	119	423	69	30	8
2.	Trikarso	375	187	656	114	38	11
3.	Sidoharjo	139	373	445	110	26	14
4.	Giwangretno	487	450	448	121	23	3
5.	Jabres	151	181	363	45	10	-
6.	Sruweng	271	331	316	169	21	9
7.	Karanggedang	215	199	503	56	81	3
8.	Purwodeso	159	190	323	81	12	4
9.	Klepusanggar	60	57	264	37	5	3
10.	Tanggeran	92	188	631	172	40	8
11.	Karangsari	35	91	183	31	23	3
12.	Karangpule	92	99	265	44	32	1
13.	Pakuran	355	115	477	49	11	4
14.	Pengempon	581	195	446	85	59	7
15.	Kejawang	101	206	602	81	33	7
16.	Karangjambu	92	99	265	44	32	1
17.	Sidoagung	411	260	1 156	431	117	15
18.	Penusupan	55	46	495	28	5	-
19.	Donosari	183	60	647	29	11	4
20.	Pandansari	514	462	1 264	147	72	17
21.	Condongcampur	204	57	286	45	10	6
	Sruweng	4 674	3 965	10 458	1 988	691	128

Tabel Lanjutan 2.2.6

Desa	Berkarya	PKS	Perindo	PPP	PSI	PAN
(1)	(8)	(9)	(10)	(11)	(12)	(13)
1. Menganti	17	31	16	41	9	58
2. Trikarso	15	58	31	121	11	111
3. Sidoharjo	31	93	21	36	18	109
4. Giwangretno	22	70	37	149	18	252
5. Jabres	7	67	30	66	12	239
6. Sruweng	48	229	36	72	13	96
7. Karanggedang	24	70	23	19	5	35
8. Purwodeso	14	54	12	44	9	51
9. Klepusanggar	5	66	8	23	5	25
10. Tanggeran	23	95	36	44	10	147
11. Karangsari	11	30	11	8	3	12
12. Karangpule	11	30	27	13	7	26
13. Pakuran	11	58	48	169	9	84
14. Pengempon	19	29	39	294	8	102
15. Kejawang	16	41	46	40	13	40
16. Karangjambu	11	30	27	13	7	26
17. Sidoagung	55	133	87	292	13	137
18. Penusupan	8	34	10	9	4	28
19. Donosari	15	20	26	24	7	52
20. Pandansari	48	69	81	132	17	128
21. Condongcampur	22	90	33	13	2	56
Sruweng	433	1 397	685	1 622	200	1 814

Tabel Lanjutan 2.2.6

Desa	Hanura	Demokrat	PBB	PKPI	Jumlah
(1)	(14)	(15)	(16)	(17)	(18)
1. Menganti	1	38	1	1	964
2. Trikarso	2	102	6	9	1 847
3. Sidoharjo	4	42	5	1	1 467
4. Giwangretno	4	81	7	3	2 175
5. Jabres	1	26	2	4	1 204
6. Sruweng	3	82	4	-	1 700
7. Karanggedang	-	43	3	1	1 280
8. Purwodeso	4	33	2	2	994
9. Klepusanggar	-	20	2	2	582
10. Tanggeran	1	28	3	2	1 520
11. Karangsari	-	9	1	-	451
12. Karangpule	-	23	1	2	673
13. Pakuran	1	39	1	2	1 433
14. Pengempon	-	18	6	2	1 890
15. Kejawang	4	25	3	4	1 262
16. Karangjambu	-	23	1	2	673
17. Sidoagung	3	64	8	4	3 186
18. Penusupan	1	4	3	-	730
19. Donosari	1	8	2	5	1 094
20. Pandansari	5	26	8	6	2 996
21. Condongcampur	-	3	3	3	833
Sruweng	35	737	72	55	28 954

Sumber: Komisi Pemilihan Umum

Tabel 2.2.7 Daftar Perolehan Suara Pemilihan Legislatif DPRD Kabupaten Kebumen Menurut Desa di Kecamatan Sruweng pada Pemilu 2019

	Desa	PKB	Gerindra	PDIP	Golkar	NasDem	Garuda
	(1)	(2)	(3)	(4)	(5)	(6)	(7)
1.	Menganti	57	115	489	66	96	1
2.	Trikarso	417	166	913	88	55	2
3.	Sidoarjo	154	423	501	126	27	6
4.	Giwangretno	283	473	486	130	22	4
5.	Jabres	50	77	702	22	6	-
6.	Sruweng	174	438	299	288	18	2
7.	Karanggedang	108	253	380	72	303	1
8.	Purwodeso	111	330	319	106	8	3
9.	Klepusanggar	35	47	306	41	9	2
10.	Tanggeran	79	174	88	220	41	5
11.	Karangsari	32	122	156	31	59	3
12.	Karangpule	177	321	345	75	25	1
13.	Pakuran	266	176	497	39	12	3
14.	Pengempon	431	270	401	80	64	5
15.	Kejawang	95	294	541	76	75	2
16.	Karangjambu	89	90	270	44	56	-
17.	Sidoagung	296	218	797	1 124	212	12
18.	Penusupan	39	43	541	26	3	-
19.	Donosari	173	51	675	25	8	4
20.	Pandansari	433	685	1 269	128	82	9
21.	Condongcampur	232	53	300	33	9	7
	Sruweng	3 731	4 819	10 275	2 840	1 190	72

Tabel Lanjutan 2.2.7

	Desa	Berkarya	PKS	Perindo	PPP	PSI	PAN
	(1)	(8)	(9)	(10)	(11)	(12)	(13)
1.	Menganti	17	33	5	75	2	106
2.	Trikarso	16	46	17	164	8	216
3.	Sidoarjo	17	115	17	27	7	174
4.	Giwangretno	15	49	52	128	12	559
5.	Jabres	2	32	73	48	2	367
6.	Sruweng	15	230	23	63	4	176
7.	Karanggedang	12	120	15	10	3	41
8.	Purwodeso	11	49	12	30	2	58
9.	Klepusanggar	4	66	11	25	3	29
10.	Tangeran	10	136	25	25	3	300
11.	Karangsari	8	34	12	8	1	12
12.	Karangpule	5	31	17	189	-	279
13.	Pakuran	8	88	36	171	6	167
14.	Pengempon	15	19	31	528	1	213
15.	Kejawang	11	37	19	39	2	64
16.	Karangjambu	6	38	15	11	3	33
17.	Sidoagung	46	130	81	209	9	235
18.	Penusupan	8	18	5	4	2	52
19.	Donosari	16	18	16	21	6	86
20.	Pandansari	43	74	58	122	5	236
21.	Condongcampur	15	68	22	16	3	84
	Sruweng	300	1 431	562	1 913	84	3 487

Tabel Lanjutan 2.2.7

Desa	Hanura	Demokrat	PBB	PKPI	Jumlah
(1)	(14)	(15)	(16)	(17)	(18)
1. Menganti	-	48	2	1	1 113
2. Trikarso	1	43	2	2	2 156
3. Sidoharjo	3	20	4	2	1 623
4. Giwangretno	-	44	2	3	2 262
5. Jabres	-	10	3	-	1 394
6. Sruweng	2	106	5	1	1 844
7. Karanggedang	2	32	5	1	1 358
8. Purwodeso	1	3	2	1	1 046
9. Klepusanggar	-	21	1	-	600
10. Tangerangan	-	23	-	2	1 131
11. Karangsari	-	2	2	-	482
12. Karangpule	3	15	3	-	1 486
13. Pakuran	1	29	3	-	1 502
14. Pengempon	1	8	3	-	2 070
15. Kejawang	2	19	2	3	1 281
16. Karangjambu	-	16	3	-	674
17. Sidoagung	2	39	8	2	3 420
18. Penusupan	1	3	2	1	748
19. Donosari	1	7	2	-	1 109
20. Pandansari	3	15	10	3	3 175
21. Condongcampur	-	4	21	1	868
Sruweng	23	507	85	23	31 342

Sumber: Komisi Pemilihan Umum

<https://kebumenkab.bps.go.id>

<https://kebumenkab.bps.go.id>

BAB III
PENDUDUK

BAB III PENDUDUK

Jumlah Penduduk Kecamatan Sruweng pada tahun 2018 adalah 53.833 jiwa. Jumlah penduduk laki-laki lebih kecil dibandingkan dengan jumlah penduduk perempuan untuk Kecamatan Sruweng secara menyeluruh yang ditunjukkan oleh nilai sex ratio (ratio penduduk laki-laki terhadap perempuan sebesar 98).

Desa yang banyak penduduknya yaitu Desa Sidoagung 6.015 jiwa. Paling sedikit desa Karang Sari 8119 jiwa. Rata-rata kepadatan penduduk Kecamatan Sruweng 1.231 jiwa/Km². Jumlah rumah tangga di Kecamatan Sruweng sebanyak 14.527 rumah tangga, dengan rata-rata anggota rumah tangga sebesar 4 jiwa / rumah tangga.

Dilihat dari komposisi umurnya, banyaknya penduduk usia muda (0-14 tahun) di kecamatan Sruweng pada tahun 2018 tercatat sebanyak 13.905 jiwa, sedangkan penduduk usia tua (65 tahun ke atas) tercatat sebanyak 5.774 jiwa. Sementara itu, penduduk usia produktif (15-64 tahun) tercatat sebanyak 34.154 jiwa. Dengan demikian Angka Beban Ketergantungan di Kecamatan Sruweng mencapai 57,62 yang berarti setiap 100 orang penduduk usia produktif menanggung 58 penduduk usia tidak produktif.

PENDUDUK

Tabel 3.1 Jumlah Penduduk Kecamatan Sruweng Menurut Jenis Kelamin dan Sex Ratio, 2018

	Desa/Kelurahan	Laki-laki	Perempuan	Jumlah	Sex Ratio
	(1)	(2)	(3)	(4)	(5)
1.	Menganti	878	941	1 819	93.30
2.	Trikarso	1 795	1 818	3 613	98.73
3.	Sidoharjo	1 283	1 335	2 618	96.10
4.	Giwangretno	1 963	1 898	3 861	103.42
5.	Jabres	1 168	1 113	2 281	104.94
6.	Sruweng	1 530	1 596	3 126	95.86
7.	Karanggedang	1 086	1 142	2 228	95.10
8.	Purwodeso	940	983	1 923	95.63
9.	Klepusanggar	464	510	974	90.98
10.	Tangeran	1 318	1 361	2 679	96.84
11.	Karangsari	410	409	819	100.24
12.	Karangpule	1 203	1 271	2 474	94.65
13.	Pakuran	1 367	1 342	2 709	101.86
14.	Pengempon	1 766	1 673	3 439	105.56
15.	Kejawang	1 085	1 071	2 156	101.31
16.	Karangjambu	534	612	1 146	87.25
17.	Sidoagung	2 930	3 085	6 015	94.98
18.	Penusupan	576	645	1 221	89.30
19.	Donosari	898	1 006	1 904	89.26
20.	Pandansari	2 827	2 818	5 645	100.32
21.	Condongcampur	564	619	1 183	91.11
	Jumlah	26 585	27 248	53 833	97.57

Sumber : BPS, Proyeksi Penduduk Indonesia 2010 - 2035

Tabel 3.2 Jumlah Penduduk, Kepadatan Penduduk dan Rata Rata Penduduk per Rumah Tangga Menurut Desa di Kecamatan Sruweng, 2018

	Desa/Kelurahan	Luas (km ²)	Jumlah Penduduk	Kepadatan Penduduk per km ²	Rata-rata Penduduk per Rumah Tangga
	(1)	(2)	(3)	(4)	(5)
1.	Menganti	1.48	1 819	1 229	3
2.	Trikarso	2.26	3 613	1 599	4
3.	Sidoarjo	2.97	2 618	881	3
4.	Giwangretno	1.39	3 861	2 778	4
5.	Jabres	0.86	2 281	2 652	4
6.	Sruweng	2.04	3 126	1 532	4
7.	Karanggedang	1.88	2 228	1 185	4
8.	Purwodeso	1.29	1 923	1 491	4
9.	Klepusanggar	0.72	974	1 353	4
10.	Tanggeran	2.43	2 679	1 102	4
11.	Karangsari	0.88	819	931	4
12.	Karangpule	1.90	2 474	1 302	4
13.	Pakuran	1.84	2 709	1 472	4
14.	Pengempon	2.73	3 439	1 260	4
15.	Kejawang	1.45	2 156	1 487	4
16.	Karangjambu	0.74	1 146	1 549	3
17.	Sidoagung	5.16	6 015	1 166	4
18.	Penusupan	1.75	1 221	698	4
19.	Donosari	2.35	1 904	810	4
20.	Pandansari	5.20	5 645	1 077	4
21.	Condongcampur	2.36	1 183	501	4
	Jumlah	43.68	53 833	1 231	4

Sumber : BPS, Proyeksi Penduduk Indonesia 2010 - 2035

PENDUDUK

Tabel 3.3 Jumlah Penduduk dan Laju Pertumbuhan Penduduk Menurut Desa/Kelurahan di Kecamatan Sruweng, 2018

Desa/Kelurahan	Jumlah Penduduk			Laju Pertumbuhan Penduduk (%)	
	2010	2017	2018	2010- 2018	2017- 2018
(1)	(2)	(3)	(4)	(5)	(6)
1. Menganti	1 821	1 817	1 819	0.26	0,11
2. Trikarso	3 617	3 608	3 613	0.25	0.14
3. Sidoharjo	2 628	2 612	2 618	0.25	0.23
4. Giwangretno	3 870	3 855	3 861	0.25	0.16
5. Jabres	2 288	2 276	2 281	0.26	0.22
6. Sruweng	3 136	3 121	3 126	0.25	0.16
7. Karanggedang	2 237	2 223	2 228	0.26	0.22
8. Purwodeso	1 927	1 918	1 923	0.27	0.26
9. Klepusanggar	978	976	974	0.23	-0.20
10. Tangerangan	2 687	2 677	2 679	0.26	0.07
11. Karang Sari	821	817	819	0.26	0.24
12. Karangpule	2 484	2 470	2 474	0.25	0.16
13. Pakuran	2 715	2 708	2 709	0.26	0.04
14. Pengempon	3 444	3 434	3 439	0.26	0.15
15. Kejawang	2 160	2 151	2 156	0.26	0.23
16. Karangjambu	1 151	1 144	1 146	0.25	0.17
17. Sidoagung	6 040	6 014	6 015	0.24	0.02
18. Penusupan	1 226	1 219	1 221	0.26	0.16
19. Donosari	1 909	1 901	1 904	0.26	0.16
20. Pandansari	5 660	5 636	5 645	0.26	0.16
21. Condongcampur	1 183	1 181	1 183	0.29	0.17
Jumlah	53 982	53 758	53 833	0.26	0.14

Sumber : BPS, Proyeksi Penduduk Indonesia 2010 - 2035

Tabel 3.4 Jumlah Penduduk Menurut Kelompok Umur dan Jenis Kelamin di Kecamatan Sruweng, 2018

Kelompok Umur	Laki-laki	Perempuan	Jumlah
(2)	(3)	(4)	(5)
0-4	2 137	2 124	4 261
5-9	2 349	2 153	4 502
10-14	2 603	2 539	5 142
15-19	2 417	2 000	4 417
20-24	1 609	1 600	3 209
25-29	1 458	1 630	3 088
30-34	1 569	1 610	3 179
35-39	1 596	1 753	3 349
40-44	1 778	1 953	3 731
45-49	1 937	2 097	4 034
50-54	1 676	1 889	3 565
55-59	1 493	1 565	3 058
60-64	1 236	1 288	2 524
65-69	982	1 008	1 990
70-74	691	785	1 476
75+	1 054	1 254	2 308
Jumlah	26 585	27 248	53 833

Sumber : BPS, Proyeksi Penduduk Indonesia 2010 - 2035

PENDUDUK

Tabel 3.5 Jumlah Penduduk Desa Menganti Menurut Kelompok Umur dan Jenis Kelamin, 2018

Kelompok Umur	Laki-laki	Perempuan	Jumlah
(2)	(3)	(4)	(5)
0-4	58	65	123
5-9	68	73	141
10-14	70	78	148
15-19	84	55	139
20-24	38	41	79
25-29	41	51	92
30-34	40	48	88
35-39	59	72	131
40-44	66	66	132
45-49	77	97	174
50-54	68	69	137
55-59	58	68	126
60-64	36	54	90
65-69	53	48	101
70-74	41	29	70
75+	21	27	48
Jumlah	878	941	1 819

Sumber : BPS, Proyeksi Penduduk Indonesia 2010 - 2035

Tabel 3.6 Jumlah Penduduk Desa Trikarso Menurut Kelompok Umur dan Jenis Kelamin, 2018

Kelompok Umur	Laki-laki	Perempuan	Jumlah
(2)	(3)	(4)	(5)
0-4	129	132	261
5-9	160	142	302
10-14	150	166	316
15-19	152	140	292
20-24	106	91	197
25-29	91	93	184
30-34	107	114	221
35-39	107	114	221
40-44	133	135	268
45-49	135	133	268
50-54	119	144	263
55-59	96	115	211
60-64	115	84	199
65-69	65	66	131
70-74	55	71	126
75+	75	78	153
Jumlah	1 795	1 818	3 613

Sumber : BPS, Proyeksi Penduduk Indonesia 2010 - 2035

PENDUDUK

Tabel 3.7 Jumlah Penduduk Desa Sidoharjo Menurut Kelompok Umur dan Jenis Kelamin, 2018

Kelompok Umur	Laki-laki	Perempuan	Jumlah
(2)	(3)	(4)	(5)
0-4	95	83	178
5-9	90	89	179
10-14	105	113	218
15-19	127	97	224
20-24	68	57	125
25-29	76	76	152
30-34	49	69	118
35-39	89	91	180
40-44	98	93	191
45-49	88	106	194
50-54	88	114	202
55-59	97	93	190
60-64	54	87	141
65-69	53	64	117
70-74	48	44	92
75+	58	59	117
Jumlah	1 283	1 335	2 618

Sumber : BPS, Proyeksi Penduduk Indonesia 2010 - 2035

Tabel 3.8 Jumlah Penduduk Desa Giwangretno Menurut Kelompok Umur dan Jenis Kelamin, 2018

Kelompok Umur	Laki-laki	Perempuan	Jumlah
(2)	(3)	(4)	(5)
0-4	148	152	300
5-9	147	160	307
10-14	168	166	334
15-19	208	170	378
20-24	147	134	281
25-29	135	123	258
30-34	142	141	283
35-39	139	123	262
40-44	136	129	265
45-49	139	155	294
50-54	128	102	230
55-59	85	89	174
60-64	82	78	160
65-69	59	63	122
70-74	37	40	77
75+	63	73	136
Jumlah	1 963	1 898	3 861

Sumber : BPS, Proyeksi Penduduk Indonesia 2010 - 2035

PENDUDUK

Tabel 3.9 Jumlah Penduduk Desa Jabres Menurut Kelompok Umur dan Jenis Kelamin, 2018

Kelompok Umur	Laki-laki	Perempuan	Jumlah
(2)	(3)	(4)	(5)
0-4	92	77	169
5-9	73	84	157
10-14	115	83	198
15-19	130	107	237
20-24	96	67	163
25-29	68	77	145
30-34	71	73	144
35-39	68	74	142
40-44	73	91	164
45-49	99	92	191
50-54	69	89	158
55-59	71	51	122
60-64	55	48	103
65-69	42	27	69
70-74	20	29	49
75+	26	44	70
Jumlah	1 168	1 113	2 281

Sumber : BPS, Proyeksi Penduduk Indonesia 2010 - 2035

Tabel 3.10 Jumlah Penduduk Desa Sruweng Menurut Kelompok Umur dan Jenis Kelamin, 2018

Kelompok Umur	Laki-laki	Perempuan	Jumlah
(2)	(3)	(4)	(5)
0-4	102	131	233
5-9	112	108	220
10-14	154	149	303
15-19	136	111	247
20-24	83	93	176
25-29	87	95	182
30-34	93	106	199
35-39	96	104	200
40-44	118	119	237
45-49	128	129	257
50-54	117	113	230
55-59	86	95	181
60-64	67	76	143
65-69	53	59	112
70-74	45	38	83
75+	53	70	123
Jumlah	1 530	1 596	3 126

Sumber : BPS, Proyeksi Penduduk Indonesia 2010 - 2035

PENDUDUK

Tabel 3.11 Jumlah Penduduk Desa Karanggedang Menurut Kelompok Umur dan Jenis Kelamin, 2018

Kelompok Umur	Laki-laki	Perempuan	Jumlah
(2)	(3)	(4)	(5)
0-4	85	81	166
5-9	90	80	170
10-14	106	104	210
15-19	85	78	163
20-24	63	54	117
25-29	50	60	110
30-34	63	73	136
35-39	75	81	156
40-44	68	91	159
45-49	92	103	195
50-54	76	83	159
55-59	64	73	137
60-64	54	52	106
65-69	38	48	86
70-74	27	32	59
75+	50	49	99
Jumlah	1 086	1 142	2 228

Sumber : BPS, Proyeksi Penduduk Indonesia 2010 - 2035

Tabel 3.12 Jumlah Penduduk Desa Purwodeso Menurut Kelompok Umur, 2018

Kelompok Umur	Laki-laki	Perempuan	Jumlah
(2)	(3)	(4)	(5)
0-4	81	72	153
5-9	69	82	151
10-14	89	77	166
15-19	80	79	159
20-24	47	48	95
25-29	61	73	134
30-34	59	60	119
35-39	48	64	112
40-44	74	75	149
45-49	80	80	160
50-54	64	56	120
55-59	61	39	100
60-64	30	59	89
65-69	38	41	79
70-74	21	28	49
75+	38	50	88
Jumlah	940	983	1 923

Sumber : BPS, Proyeksi Penduduk Indonesia 2010 - 2035

PENDUDUK

Tabel 3.13 Jumlah Penduduk Desa Klepusanggar Menurut Kelompok Umur, 2018

Kelompok Umur	Laki-laki	Perempuan	Jumlah
(2)	(3)	(4)	(5)
0-4	53	32	85
5-9	48	38	86
10-14	54	53	107
15-19	39	33	72
20-24	8	26	34
25-29	21	25	46
30-34	25	24	49
35-39	26	31	57
40-44	26	46	72
45-49	34	35	69
50-54	21	36	57
55-59	33	32	65
60-64	19	29	48
65-69	21	19	40
70-74	13	23	36
75+	23	28	51
Jumlah	464	510	974

Sumber : BPS, Proyeksi Penduduk Indonesia 2010 - 2035

Tabel 3.14 Jumlah Penduduk Desa Tanggeran Menurut Kelompok Umur, 2018

Kelompok Umur	Laki-laki	Perempuan	Jumlah
(2)	(3)	(4)	(5)
0-4	107	95	202
5-9	106	101	207
10-14	136	112	248
15-19	126	103	229
20-24	60	71	131
25-29	55	73	128
30-34	76	73	149
35-39	78	100	178
40-44	92	115	207
45-49	117	118	235
50-54	101	103	204
55-59	60	73	133
60-64	63	64	127
65-69	68	63	131
70-74	31	34	65
75+	42	63	105
Jumlah	1 318	1 361	2 679

Sumber : BPS, Proyeksi Penduduk Indonesia 2010 - 2035

PENDUDUK

Tabel 3.15 Jumlah Penduduk Desa Karang Sari Menurut Kelompok Umur, 2018

Kelompok Umur	Laki-laki	Perempuan	Jumlah
(2)	(3)	(4)	(5)
0-4	32	27	59
5-9	36	19	55
10-14	38	46	84
15-19	37	29	66
20-24	23	24	47
25-29	21	27	48
30-34	33	17	50
35-39	26	24	50
40-44	18	26	44
45-49	31	32	63
50-54	17	30	47
55-59	18	29	47
60-64	22	19	41
65-69	17	23	40
70-74	19	14	33
75+	22	23	45
Jumlah	410	409	819

Sumber : BPS, Proyeksi Penduduk Indonesia 2010 - 2035

Tabel 3.16 Jumlah Penduduk Desa Karangpule Menurut Kelompok Umur, 2018

Kelompok Umur	Laki-laki	Perempuan	Jumlah
(2)	(3)	(4)	(5)
0-4	108	105	213
5-9	120	122	242
10-14	136	129	265
15-19	104	102	206
20-24	70	75	145
25-29	63	73	136
30-34	79	81	160
35-39	68	76	144
40-44	71	80	151
45-49	85	96	181
50-54	65	84	149
55-59	58	61	119
60-64	61	44	105
65-69	38	38	76
70-74	27	33	60
75+	50	72	122
Jumlah	1 203	1 271	2 474

Sumber : BPS, Proyeksi Penduduk Indonesia 2010 - 2035

PENDUDUK

Tabel 3.17 Jumlah Penduduk Desa Pakuran Menurut Kelompok Umur, 2018

Kelompok Umur	Laki-laki	Perempuan	Jumlah
(2)	(3)	(4)	(5)
0-4	102	121	223
5-9	139	121	260
10-14	154	152	306
15-19	147	114	261
20-24	120	90	210
25-29	95	93	188
30-34	88	86	174
35-39	81	92	173
40-44	87	78	165
45-49	77	74	151
50-54	63	76	139
55-59	52	64	116
60-64	48	53	101
65-69	41	32	73
70-74	20	24	44
75+	53	72	125
Jumlah	1 367	1 342	2 709

Sumber : BPS, Proyeksi Penduduk Indonesia 2010 - 2035

Tabel 3.18 Jumlah Penduduk Desa Pengempon Menurut Kelompok Umur, 2018

Kelompok Umur	Laki-laki	Perempuan	Jumlah
(2)	(3)	(4)	(5)
0-4	138	132	270
5-9	168	143	311
10-14	208	201	409
15-19	179	117	296
20-24	144	131	275
25-29	112	87	199
30-34	102	110	212
35-39	111	103	214
40-44	115	129	244
45-49	106	118	224
50-54	84	79	163
55-59	72	90	162
60-64	51	76	127
65-69	62	45	107
70-74	35	45	80
75+	79	67	146
Jumlah	1 766	1 673	3 439

Sumber : BPS, Proyeksi Penduduk Indonesia 2010 - 2035

PENDUDUK

Tabel 3.19 Jumlah Penduduk Desa Kejawang Menurut Kelompok Umur, 2018

Kelompok Umur	Laki-laki	Perempuan	Jumlah
(2)	(3)	(4)	(5)
0-4	74	72	146
5-9	106	75	181
10-14	110	102	212
15-19	119	73	192
20-24	56	64	120
25-29	55	45	100
30-34	54	58	112
35-39	56	67	123
40-44	77	83	160
45-49	91	94	185
50-54	74	81	155
55-59	61	61	122
60-64	43	48	91
65-69	31	48	79
70-74	22	43	65
75+	56	57	113
Jumlah	1 085	1 071	2 156

Sumber : BPS, Proyeksi Penduduk Indonesia 2010 - 2035

Tabel 3.20 Jumlah Penduduk Desa Karangjambu Menurut Kelompok Umur, 2018

Kelompok Umur	Laki-laki	Perempuan	Jumlah
(2)	(3)	(4)	(5)
0-4	36	45	81
5-9	57	46	103
10-14	49	43	92
15-19	38	48	86
20-24	33	26	59
25-29	22	36	58
30-34	28	30	58
35-39	32	32	64
40-44	35	41	76
45-49	25	52	77
50-54	34	50	84
55-59	38	57	95
60-64	33	33	66
65-69	28	32	60
70-74	17	17	34
75+	29	24	53
Jumlah	534	612	1 146

Sumber : BPS, Proyeksi Penduduk Indonesia 2010 - 2035

PENDUDUK

Tabel 3.21 Jumlah Penduduk Desa Sidoagung Menurut Kelompok Umur, 2018

Kelompok Umur	Laki-laki	Perempuan	Jumlah
(2)	(3)	(4)	(5)
0-4	231	240	471
5-9	265	218	483
10-14	278	280	558
15-19	266	247	513
20-24	183	204	387
25-29	167	178	345
30-34	159	163	322
35-39	145	194	339
40-44	190	204	394
45-49	212	216	428
50-54	178	225	403
55-59	189	162	351
60-64	144	155	299
65-69	99	103	202
70-74	92	118	210
75+	132	178	310
Jumlah	2 930	3 085	6 015

Sumber : BPS, Proyeksi Penduduk Indonesia 2010 - 2035

Tabel 3.22 Jumlah Penduduk Desa Penusupan Menurut Kelompok Umur, 2018

Kelompok Umur	Laki-laki	Perempuan	Jumlah
(2)	(3)	(4)	(5)
0-4	50	54	104
5-9	49	43	92
10-14	54	61	115
15-19	45	47	92
20-24	21	18	39
25-29	19	36	55
30-34	33	50	83
35-39	34	32	66
40-44	39	38	77
45-49	53	56	109
50-54	41	54	95
55-59	40	44	84
60-64	39	27	66
65-69	23	27	50
70-74	16	17	33
75+	20	41	61
Jumlah	576	645	1 221

Sumber : BPS, Proyeksi Penduduk Indonesia 2010 - 2035

PENDUDUK

Tabel 3.23 Jumlah Penduduk Desa Donosari Menurut Kelompok Umur, 2018

Kelompok Umur	Laki-laki	Perempuan	Jumlah
(2)	(3)	(4)	(5)
0-4	105	97	202
5-9	116	94	210
10-14	88	107	195
15-19	62	50	112
20-24	24	45	69
25-29	35	62	97
30-34	45	56	101
35-39	46	56	102
40-44	41	63	104
45-49	43	64	107
50-54	63	81	144
55-59	67	69	136
60-64	63	48	111
65-69	41	55	96
70-74	29	26	55
75+	30	33	63
Jumlah	898	1 006	1 904

Sumber : BPS, Proyeksi Penduduk Indonesia 2010 - 2035

Tabel 3.24 Jumlah Penduduk Desa Pandansari Menurut Kelompok Umur, 2018

Kelompok Umur	Laki-laki	Perempuan	Jumlah
(2)	(3)	(4)	(5)
0-4	256	256	512
5-9	288	266	554
10-14	288	270	558
15-19	205	171	376
20-24	190	198	388
25-29	155	200	355
30-34	190	146	336
35-39	182	192	374
40-44	182	204	386
45-49	189	203	392
50-54	163	175	338
55-59	152	147	299
60-64	121	121	242
65-69	93	84	177
70-74	57	65	122
75+	116	120	236
Jumlah	2 827	2 818	5 645

Sumber : BPS, Proyeksi Penduduk Indonesia 2010 - 2035

PENDUDUK

Tabel 3.25 Jumlah Penduduk Desa Condongcampur Menurut Kelompok Umur, 2018

Kelompok Umur	Laki-laki	Perempuan	Jumlah
(2)	(3)	(4)	(5)
0-4	55	55	110
5-9	42	49	91
10-14	53	47	100
15-19	48	29	77
20-24	29	43	72
25-29	29	47	76
30-34	33	32	65
35-39	30	31	61
40-44	39	47	86
45-49	36	44	80
50-54	43	45	88
55-59	35	53	88
60-64	36	33	69
65-69	19	23	42
70-74	19	15	34
75+	18	26	44
Jumlah	564	619	1 183

Sumber : BPS, Proyeksi Penduduk Indonesia 2010 - 2035

<https://kebumenkab.bps.go.id>

BAB IV

SOSIAL

ULASAN

4.1. PENDIDIKAN

Sarana pendidikan di bawah Kementerian Pendidikan dan Kebudayaan di Kecamatan Sruweng terdiri dari Taman Kanak-Kanak/Raudatul Athfal (TK/RA), Sekolah Dasar (SD), Semkolah Menengah Pertama (SMP), Sekolah Menengah Atas (SMA), dan Sekolah Menengah Kejuruan (SMK). Seluruh desa di Kecamatan Sruweng mempunyai fasilitas TK/RA dan SD. Sementara itu, untuk tingkat SMP, dan SMA/SMK hanya terdapat di Desa Sruweng. Kecamatan Sruweng mempunyai 23 TK, 8 RA, dan 33 SD. Pada tingkat SMP dan SMA/SMK, hanya terdapat 2 SMP, 1 SMA, dan 1 SMK di Kecamatan Sruweng.

Dari keseluruhan fasilitas pendidikan yang ada di Kecamatan Sruweng, jumlah murid pada Tahun Ajaran 2018/2019 tercatat sebanyak 4.194 orang pada tingkat SD, 1.250 orang pada tingkat SMP, 66 orang pada SMA, dan 41 orang pada SMK. Tenaga pengajar dari seluruh fasilitas pendidikan tercatat sebanyak 243 orang guru di tingkat SD, 63 orang di tingkat SMP, 5 orang di SMA, dan 7 orang di SMK.

Grafik 4.1.1. Ratio Murid-Guru SD, SMP, SMA, dan SMK di Bawah Kementerian Pendidikan dan Kebudayaan di Kecamatan Sruweng, 2018

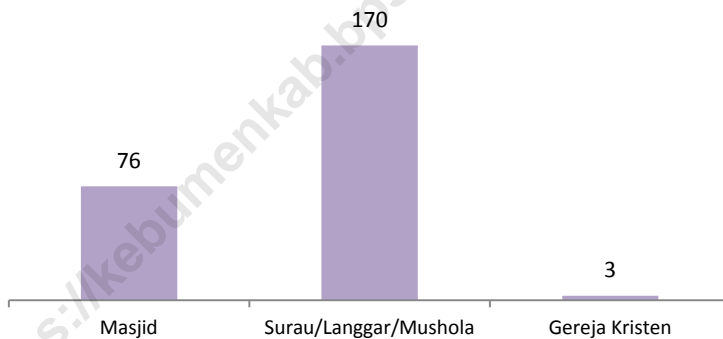


4.2. AGAMA

Penduduk di wilayah kecamatan Sruweng merupakan masyarakat yang majemuk dilihat dari aliran kepercayaan atau dari agama yang mereka anut dari Islam, Kristen Katolik dan Protestan, Hindu dan Budha, namun sebagian besar masyarakat memeluk agama Islam.

Dalam menunjang proses peribadatan dari pemeluk agama, terdapat fasilitas peribadatan yang memadai di Kecamatan Sruweng. Berdasarkan data Potensi Desa (Podes) 2018, terdapat sebanyak 76 Masjid, 170 surau/langgar/mushola, dan 3 gereja Kristen.

Grafik 4.2.1 Jumlah Tempat Ibadah di Kecamatan Sruweng, 2018



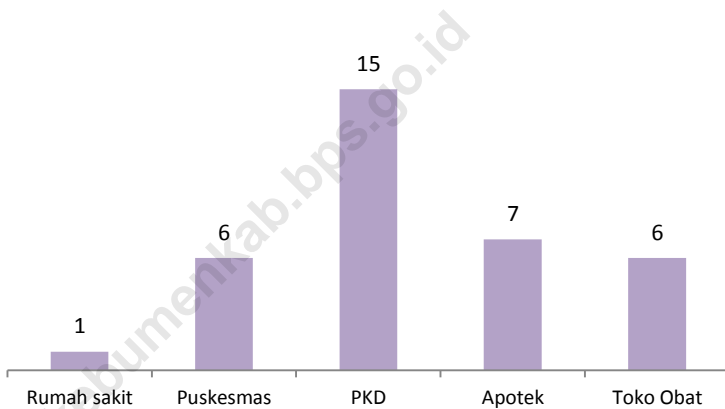
4.3. KESEHATAN

Berdasarkan data Potensi Desa 2018, tenaga kesehatan yang tinggal/menetap di Kecamatan Sruweng tercatat sebanyak 135 orang. Tenaga kesehatan tersebut antara lain 12 orang dokter umum/spesialis, 3 orang dokter gigi, 31 orang bidan, dan 89 tenaga kesehatan lainnya

(apoteker/asisten apoteker, tenaga kesehatan masyarakat, tenaga gizi, perawat).

Sementara itu, sarana kesehatan yang terdapat di Kecamatan Sruweng tergolong cukup lengkap. Berdasarkan data Potensi Desa 2018, di Kecamatan Sruweng terdapat 1 rumah sakit, 6 Puskesmas/Puskesmas Pembantu, 15 Pos Kesehatan Desa (PKD), 7 apotek dan 6 toko obat.

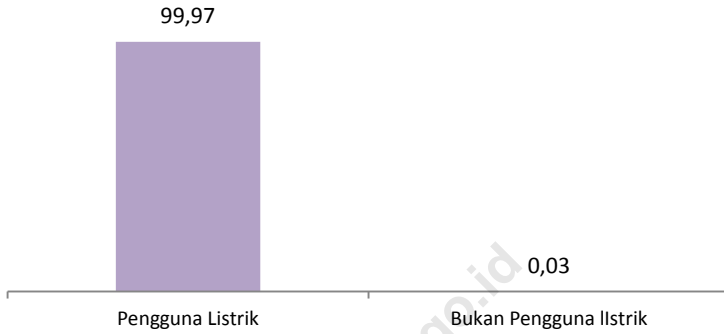
Grafik 4.3.1 Jumlah Sarana Kesehatan di Kecamatan Sruweng, 2018



4.4. KESEJAHTERAAN SOSIAL

Ketersediaan fasilitas yang ada di Kecamatan Sruweng merupakan salah satu faktor yang mempengaruhi tingkat kesejahteraan masyarakat. Hasil Potensi Desa 2018 mencatat hampir seluruh keluarga di Kecamatan Sruweng merupakan keluarga pengguna listrik yaitu mencapai 99,97 persen.

Grafik 4.4.1 Persentase Keluarga Pengguna Listrik dan Bukan Pengguna Listrik di Kecamatan Sruweng, 2018



4.1. PENDIDIKAN

Tabel 4.1.1 Jumlah Taman Kanak-Kanak (TK) dan Raudhatul Athfal (RA) Menurut Desa di Kecamatan Sruweng, 2018

Desa/Kelurahan		TK	RA
(1)		(2)	(3)
1.	Menganti	1	-
2.	Trikarso	1	1
3.	Giwangretno	1	-
4.	Sidoharjo	1	1
5.	Jabres	1	-
6.	Sruweng	2	-
7.	Karanggedang	2	-
8.	Purwodeso	1	1
9.	Klepusanggar	-	-
10.	Tanggeran	1	-
11.	Karangsari	1	-
12.	Karangpule	1	1
13.	Pakuran	1	-
14.	Pengempon	2	1
15.	Kejawang	1	-
16.	Karangjambu	1	-
17.	Sidoagung	1	3
18.	Penusupan	1	-
19.	Donosari	1	-
20.	Pandansari	2	-
21.	Condongcampur	-	-
Sruweng		23	8

Sumber : Dinas Pendidikan Kabupaten Kebumen, disdik.kebumenkab.go.id

SOSIAL

Tabel 4.1.2 Jumlah Sekolah, Guru dan Murid Sekolah Dasar (SD) di Bawah Kementerian Pendidikan dan Kebudayaan Menurut Desa di Kecamatan Sruweng, 2018

	Desa/Kelurahan	Sekolah	Guru	Murid
	(1)	(2)	(3)	(4)
1.	Menganti	1	11	159
2.	Trikarso	2	16	227
3.	Giwangretno	2	16	249
4.	Sidoharjo	1	9	191
5.	Jabres	1	13	203
6.	Sruweng	2	6	277
7.	Karanggedang	2	17	205
8.	Purwodeso	1	8	74
9.	Klepusanggar	1	9	85
10.	Tanggeran	2	14	231
11.	Karangsari	1	6	102
12.	Karangpule	1	4	131
13.	Pakuran	2	13	266
14.	Pengempon	1	8	136
15.	Kejawang	1	9	205
16.	Karangjambu	1	7	109
17.	Sidoagung	4	32	522
18.	Penusupan	1	8	133
19.	Donosari	2	13	243
20.	Pandansari	4	29	287
21.	Condongcampur	2	12	159
	Sruweng	33	243	4 194

Sumber : Kementerian Pendidikan dan Kebudayaan, Sistem data Pokok Pendidikan, Data Semester Genap Tahun Ajaran 2018/2019.

Tabel 4.1.3 Jumlah Sekolah, Guru dan Murid Sekolah Menengah Pertama (SMP) di Bawah Kementerian Pendidikan dan Kebudayaan Menurut Desa di Kecamatan Sruweng, 2018

	Desa/Kelurahan	Sekolah	Guru	Murid
	(1)	(2)	(3)	(4)
1.	Menganti	-	-	-
2.	Trikarso	-	-	-
3.	Giwangretno	-	-	-
4.	Sidoharjo	-	-	-
5.	Jabres	-	-	-
6.	Sruweng	2	63	1 250
7.	Karanggedang	-	-	-
8.	Purwodeso	-	-	-
9.	Klepusanggar	-	-	-
10.	Tanggeran	-	-	-
11.	Karangsari	-	-	-
12.	Karangpule	-	-	-
13.	Pakuran	-	-	-
14.	Pengempon	-	-	-
15.	Kejawang	-	-	-
16.	Karangjambu	-	-	-
17.	Sidoagung	-	-	-
18.	Penusupan	-	-	-
19.	Donosari	-	-	-
20.	Pandansari	-	-	-
21.	Condongcampur	-	-	-
	Sruweng	2	63	1 250

Sumber : Kementerian Pendidikan dan Kebudayaan, Sistem data Pokok Pendidikan, Data Semester Genap Tahun Ajaran 2018/2019.

SOSIAL

Tabel 4.1.4 Jumlah Sekolah, Guru dan Murid Sekolah Menengah Atas (SMA) di Bawah Kementerian Pendidikan dan Kebudayaan Menurut Desa di Kecamatan Sruweng, 2018

	Desa/Kelurahan	Sekolah	Guru	Murid
	(1)	(2)	(3)	(4)
1.	Menganti	-	-	-
2.	Trikarso	-	-	-
3.	Giwangretno	-	-	-
4.	Sidoharjo	-	-	-
5.	Jabres	-	-	-
6.	Sruweng	1	5	66
7.	Karanggedang	-	-	-
8.	Purwodeso	-	-	-
9.	Klepusanggar	-	-	-
10.	Tanggeran	-	-	-
11.	Karangsari	-	-	-
12.	Karangpule	-	-	-
13.	Pakuran	-	-	-
14.	Pengempon	-	-	-
15.	Kejawang	-	-	-
16.	Karangjambu	-	-	-
17.	Sidoagung	-	-	-
18.	Penusupan	-	-	-
19.	Donosari	-	-	-
20.	Pandansari	-	-	-
21.	Condongcampur	-	-	-
	Sruweng	1	5	66

Sumber : Kementerian Pendidikan dan Kebudayaan, Sistem data Pokok Pendidikan, Data Semester Genap Tahun Ajaran 2018/2019.

Tabel 4.1.5 Jumlah Sekolah, Guru dan Murid Sekolah Menengah Kejuruan (SMK) di Bawah Kementerian Pendidikan dan Kebudayaan Menurut Desa di Kecamatan Sruweng, 2018

	Desa/Kelurahan	Sekolah	Guru	Murid
	(1)	(2)	(3)	(4)
1.	Menganti	-	-	-
2.	Trikarso	-	-	-
3.	Giwangretno	-	-	-
4.	Sidoarjo	-	-	-
5.	Jabres	-	-	-
6.	Sruweng	1	7	41
7.	Karanggedang	-	-	-
8.	Purwodeso	-	-	-
9.	Klepusanggar	-	-	-
10.	Tanggeran	-	-	-
11.	Karangsari	-	-	-
12.	Karangpule	-	-	-
13.	Pakuran	-	-	-
14.	Pengempon	-	-	-
15.	Kejawang	-	-	-
16.	Karangjambu	-	-	-
17.	Sidoagung	-	-	-
18.	Penusupan	-	-	-
19.	Donosari	-	-	-
20.	Pandansari	-	-	-
21.	Condongcampur	-	-	-
	Sruweng	1	7	41

Sumber : Kementerian Pendidikan dan Kebudayaan, Sistem data Pokok Pendidikan, Data Semester Genap Tahun Ajaran 2018/2019.

SOSIAL

Tabel 4.1.6 Ratio Murid-Guru Sekolah Dasar (SD), Sekolah Menengah Pertama (SMP), Sekolah Menengah Atas (SMA), dan Sekolah Menengah Kejuruan (SMK) di Bawah Kementerian Pendidikan dan Kebudayaan Menurut Desa di Kecamatan Sruweng, 2018

Desa/Kelurahan		SD	SMP	SMA	SMK
(1)		(2)	(3)	(4)	(5)
1.	Menganti	14.45	-	-	-
2.	Trikarso	14.19	-	-	-
3.	Giwangretno	15.56	-	-	-
4.	Sidoarjo	21.22	-	-	-
5.	Jabres	15.62	-	-	-
6.	Sruweng	46.17	19.84	13.20	5.86
7.	Karanggedang	12.06	-	-	-
8.	Purwodeso	9.25	-	-	-
9.	Klepusanggar	9.44	-	-	-
10.	Tanggeran	16.50	-	-	-
11.	Karangsari	17.00	-	-	-
12.	Karangpule	32.75	-	-	-
13.	Pakuran	20.46	-	-	-
14.	Pengempon	17.00	-	-	-
15.	Kejawang	22.78	-	-	-
16.	Karangjambu	15.57	-	-	-
17.	Sidoagung	16.31	-	-	-
18.	Penusupan	16.63	-	-	-
19.	Donosari	18.69	-	-	-
20.	Pandansari	21.90	-	-	-
21.	Condongcampur	13.25	-	-	-
Sruweng		17.66	19.84	13.20	5.86

Sumber : Diolah dari Kementerian Pendidikan dan Kebudayaan, Sistem data Pokok Pendidikan, Data Semester Genap Tahun Ajaran 2018/2019.

4.2 AGAMA

Tabel 4.2.1 Jumlah Tempat Ibadah Menurut Desa di Kecamatan Sruweng, 2018

Desa/Kelurahan	Masjid	Surau/ Langgar/ Mushola	Gereja Kristen	Gereja Katolik	Pura	Vihara
(1)	(2)	(3)	(4)	(5)	(6)	(7)
1. Menganti	2	3	-	-	-	-
2. Trikarso	6	9	-	-	-	-
3. Sidoharjo	5	4	-	-	-	-
4. Giwangretno	3	2	-	-	-	-
5. Jabres	3	4	-	-	-	-
6. Sruweng	7	7	1	-	-	-
7. Karanggedang	2	7	-	-	-	-
8. Purwodeso	4	4	-	-	-	-
9. Klepusanggar	2	4	-	-	-	-
10. Tangerangan	4	5	1	-	-	-
11. Karangsari	1	5	-	-	-	-
12. Karangpule	3	15	-	-	-	-
13. Pakuran	2	10	1	-	-	-
14. Pengempon	3	18	-	-	-	-
15. Kejawang	3	10	-	-	-	-
16. Karangjambu	2	6	-	-	-	-
17. Sidoagung	10	26	-	-	-	-
18. Penusupan	2	4	-	-	-	-
19. Donosari	4	3	-	-	-	-
20. Pandansari	6	20	-	-	-	-
21. Condongcampur	2	4	-	-	-	-
Sruweng	76	170	3	-	-	-

Sumber : BPS, Potensi Desa (Podes) 2018

SOSIAL

Tabel 4.2.2 Jumlah Tanah Wakaf Menurut Penggunaannya dan Desa di Kecamatan Sruweng, 2018

	Desa/Kelurahan	Masjid	Mushola	Madrasah	Makam
	(1)	(2)	(3)	(4)	(5)
1.	Menganti	720	68	-	-
2.	Trikarso	3 284	175	1 075	-
3.	Giwangretno	2 407	1 897	-	-
4.	Sidoarjo	561	1 650	1 987	-
5.	Jabres	1 066	1 158	1 218	-
6.	Sruweng	2 988	588	-	-
7.	Karanggedang	728	422	-	-
8.	Purwodeso	968	-	280	-
9.	Klepusanggar	616	-	-	-
10.	Tanggeran	1 707	141	255	-
11.	Karangsari	277	561	-	-
12.	Karangpule	390	702	1 842	-
13.	Pakuran	1 573	1 597	-	-
14.	Pengempon	1 949	2 637	2 703	-
15.	Kejawang	663	1 123	-	-
16.	Karangjambu	165	360	-	-
17.	Sidoagung	1 830	413	35	-
18.	Penusupan	589	791	-	-
19.	Donosari	548	551	135	-
20.	Pandansari	1 904	950	-	-
21.	Condongcampur	540	140	135	-
	Sruweng	25 473	15 819	9 665	-

Sumber : KUA Kecamatan Sruweng

Tabel 4.2.3 Jumlah Orang Berkurban Dan Yang Menerima Korban Menurut Desa di Kecamatan Sruweng, 2018

Desa/Kelurahan		Berkurban	Yang menerima
	(1)	(2)	(3)
1.	Menganti	26	936
2.	Trikarso	85	3 060
3.	Sidoharjo	81	2 916
4.	Giwangretno	87	3 782
5.	Jabres	133	4 788
6.	Sruweng	79	2 844
7.	Karanggedang	80	2 880
8.	Purwodeso	44	1 584
9.	Klepusanggar	28	1 008
10.	Tanggeran	40	1 440
11.	Karangsari	30	1 080
12.	Karangpule	97	3 492
13.	Pakuran	22	792
14.	Pengempon	12	432
15.	Kejawang	36	1 296
16.	Karangjambu	11	396
17.	Sidoagung	71	2 556
18.	Penusupan	43	1 548
19.	Donosari	22	792
20.	Pandansari	21	756
21.	Condongcampur	9	324
Sruweng		1 051	37 836

Sumber : KUA Kecamatan Sruweng

SOSIAL

Tabel 4.2.4 Jumlah dan Jenis Hewan Kurban Menurut Desa di Kecamatan Sruweng, 2018

	Desa/Kelurahan	Sapi	Kambing	Jumlah
	(1)	(2)	(3)	(4)
1.	Menganti	2	27	29
2.	Trikarso	2	19	21
3.	Sidoarjo	4	16	20
4.	Giwangretno	6	13	18
5.	Jabres	9	11	20
6.	Sruweng	10	12	22
7.	Karanggedang	2	17	19
8.	Purwodeso	2	33	35
9.	Klepusanggar	1	30	31
10.	Tanggeran	4	4	8
11.	Karangsari	-	20	20
12.	Karangpule	13	23	36
13.	Pakuran	4	16	20
14.	Pengempon	1	6	7
15.	Kejawang	1	8	9
16.	Karangjambu	4	5	9
17.	Sidoagung	8	75	83
18.	Penusupan	4	4	8
19.	Donosari	-	21	21
20.	Pandansari	-	5	5
21.	Condongcampur	-	10	10
	Sruweng	77	375	452

Sumber : KUA Kecamatan Sruweng

**Tabel 4.2.5 Jumlah Kejadian NTCR (Nikah, Talak, Cerai, Rujuk)
Menurut Desa di Kecamatan Sruweng, 2018**

	Desa/Kelurahan	Nikah	Talak	Cerai	Rujuk
	(1)	(2)	(3)	(4)	(5)
1.	Menganti	10	-	2	-
2.	Trikarso	32	1	-	-
3.	Giwangretno	27	-	2	-
4.	Sidoharjo	38	-	-	-
5.	Jabres	24	-	-	-
6.	Sruweng	39	-	-	-
7.	Karanggedang	23	-	2	-
8.	Purwodeso	21	-	2	-
9.	Klepusanggar	34	-	-	-
10.	Tanggeran	38	-	-	-
11.	Karangsari	14	1	-	-
12.	Karangpule	29	2	2	-
13.	Pakuran	28	1	1	-
14.	Pengempon	43	-	3	-
15.	Kejawang	39	2	2	-
16.	Karangjambu	24	1	-	-
17.	Sidoagung	55	1	6	-
18.	Penusupan	19	-	-	-
19.	Donosari	33	1	3	-
20.	Pandansari	88	2	5	-
21.	Condongcampur	14	-	1	-
	Sruweng	672	12	31	-

Sumber : KUA Kecamatan Sruweng

SOSIAL

Tabel 4.2.6 Faktor-faktor yang Menyebabkan Cerai atau Talak Menurut Desa di Kecamatan Sruweng, 2018

	Desa/Kelurahan	Perzinaan	Pemabuk / Penjudi	Meninggalkan Istri/Suami	Mendapat hukuman Pidana
	(1)	(2)	(3)	(4)	(5)
1.	Menganti	0	0	0	0
2.	Trikarso	0	0	1	0
3.	Giwangretno	0	0	3	0
4.	Sidoharjo	0	0	1	0
5.	Jabres	0	0	1	0
6.	Sruweng	0	0	1	0
7.	Karanggedang	0	0	3	0
8.	Purwodeso	0	0	3	0
9.	Klepusanggar	0	0	1	0
10.	Tanggeran	0	0	1	0
11.	Karangsari	0	0	3	0
12.	Karangpule	0	0	1	0
13.	Pakuran	0	0	1	0
14.	Pengempon	0	0	2	0
15.	Kejawang	0	0	0	0
16.	Karangjambu	0	0	6	0
17.	Sidoagung	0	0	0	0
18.	Penusupan	0	0	0	0
19.	Donosari	0	0	0	0
20.	Pandansari	0	0	0	0
21.	Condongcampur	0	0	1	0
	Sruweng	0	0	29	0

Lanjutan Tabel 4.2.6

	Desa/Kelurahan	Penganiayaan	Cacat fisik / Penyakit	Perselisihan	Lain-lain
	(1)	(2)	(3)	(4)	(5)
1.	Menganti	-	-	2	0
2.	Trikarso	-	-	2	0
3.	Giwangretno	-	-	-	3
4.	Sidoharjo	-	-	2	2
5.	Jabres	-	-	-	3
6.	Sruweng	-	-	-	2
7.	Karanggedang	-	-	1	0
8.	Purwodeso	-	-	1	1
9.	Klepusanggar	-	-	-	1
10.	Tanggeran	-	-	1	1
11.	Karangsari	-	-	-	0
12.	Karangpule	-	-	2	0
13.	Pakuran	-	-	1	0
14.	Pengempon	-	-	4	4
15.	Kejawang	-	-	3	0
16.	Karangjambu	-	-	-	0
17.	Sidoagung	-	-	4	1
18.	Penusupan	-	-	-	0
19.	Donosari	-	-	-	2
20.	Pandansari	-	-	2	1
21.	Condongcampur	-	-	1	0
	Sruweng	-	-	26	21

Sumber : KUA Kecamatan Sruweng

SOSIAL

Tabel 4.2.7 Jumlah Pengajian Dan Anggotanya Yang Aktif di Kecamatan Sruweng, 2018

Desa/Kelurahan	Kelompok Pengajian	Laki-laki	Perempuan	Jumlah
(1)	(2)	(3)	(4)	(5)
1. Menganti	1	85	90	1
2. Trikarso	1	50	60	1
3. Giwangretno	1	25	30	1
4. Sidoharjo	1	75	80	1
5. Jabres	1	80	80	1
6. Sruweng	1	75	80	1
7. Karanggedang	1	30	44	1
8. Purwodeso	1	30	50	1
9. Klepusanggar	1	50	60	1
10. Tanggeran	1	55	55	1
11. Karangsari	1	30	45	1
12. Karangpule	1	30	35	1
13. Pakuran	1	30	45	1
14. Pengempon	1	25	40	1
15. Kejawang	1	40	40	1
16. Karangjambu	1	35	57	1
17. Sidoagung	1	50	80	1
18. Penusupan	1	25	50	1
19. Donosari	1	35	45	1
20. Pandansari	1	30	50	1
21. Condongcampur	1	30	35	1
Sruweng	20	830	1 061	20

Sumber : KUA Kecamatan Sruweng

Tabel 4.2.8 Jumlah Mushola Ditempat Umum Menurut Lokasinya di Kecamatan Sruweng, 2018

	Desa/Kelurahan	Stasiun	Kantor	Pasar	Sekolahan
	(1)	(2)	(3)	(4)	(5)
1.	Menganti	-	-	-	-
2.	Trikarso	-	-	-	-
3.	Giwangretno	-	-	-	1
4.	Sidoharjo	-	1	-	-
5.	Jabres	-	-	-	-
6.	Sruweng	-	1	-	2
7.	Karanggedang	-	1	-	-
8.	Purwodeso	-	-	-	-
9.	Klepusanggar	-	-	-	-
10.	Tanggeran	-	-	-	-
11.	Karangsari	-	-	-	-
12.	Karangpule	-	1	-	-
13.	Pakuran	-	-	-	-
14.	Pengempon	-	-	-	-
15.	Kejawang	-	-	-	-
16.	Karangjambu	-	1	-	1
17.	Sidoagung	-	-	-	1
18.	Penusupan	-	-	-	-
19.	Donosari	-	-	-	-
20.	Pandansari	-	-	-	-
21.	Condongcampur	-	-	-	-
	Sruweng	-	5	-	5

Sumber : Kantor Kecamatan Sruweng

4.3. KESEHATAN

Tabel 4.3.1 Jumlah Mushola di Tempat Umum Menurut Lokasinya dan Desa di Kecamatan Sruweng, 2018

Desa/Kelurahan	RSU	Puskesmas	Puskesmas Pembantu	Posyandu
(1)	(2)	(3)	(4)	(5)
1. Menganti	-	-	-	5
2. Trikarso	-	-	1	4
3. Giwangretno	-	-	-	5
4. Sidoharjo	-	-	-	5
5. Jabres	-	-	-	6
6. Sruweng	1	-	-	5
7. Karanggedang	-	1	-	5
8. Purwodeso	-	-	-	3
9. Klepusanggar	-	-	-	1
10. Tanggeran	-	-	-	9
11. Karang Sari	-	-	-	2
12. Karangpule	-	-	1	5
13. Pakuran	-	-	-	4
14. Pengempon	-	-	1	5
15. Kejawang	-	-	-	5
16. Karangjambu	-	-	1	1
17. Sidoagung	-	-	-	10
18. Penusupan	-	-	-	5
19. Donosari	-	-	-	5
20. Pandansari	-	-	-	7
21. Condongcampur	-	-	-	2
Jumlah	1	1	4	99

Sumber : Kantor Kecamatan Sruweng

Tabel 4.3.2 Jumlah Dukun Bayi Terlatih Dan Tidak Terlatih Menurut Desa di Kecamatan Sruweng, 2018

Desa/Kelurahan		Dukun Bayi sudah dikursus	Dukun Bayi belum/tidak dikursus
(1)	(2)	(3)	
1.	Menganti	1	-
2.	Trikarso	1	-
3.	Giwangretno	1	-
4.	Sidoharjo	1	-
5.	Jabres	-	-
6.	Sruweng	1	-
7.	Karanggedang	-	-
8.	Purwodeso	1	-
9.	Klepusanggar	-	-
10.	Tanggeran	-	-
11.	Karangsari	-	-
12.	Karangpule	2	-
13.	Pakuran	2	-
14.	Pengempon	4	-
15.	Kejawang	1	-
16.	Karangjambu	1	-
17.	Sidoagung	2	-
18.	Penusupan	1	-
19.	Donosari	2	-
20.	Pandansari	2	-
21.	Condongcampur	-	-
Jumlah		23	-

Sumber : Kantor Kecamatan Sruweng

SOSIAL

Tabel 4.3.3 Jumlah Tenaga Kesehatan yang Tinggal/Menetap di Kecamatan Sruweng Menurut Desa, 2018

Desa/Kelurahan	Dokter Umum/Spesialis	Dokter gigi	Bidan	Tenaga Kesehatan lainnya
(1)	(2)	(3)	(4)	(5)
1. Menganti	-	-	1	12
2. Trikarso	1	-	2	20
3. Sidoharjo	1	-	3	5
4. Giwangretno	-	-	4	5
5. Jabres	1	-	3	5
6. Sruweng	2	1	2	9
7. Karanggedang	1	1	-	9
8. Purwodeso	2	-	4	7
9. Klepusanggar	-	-	-	2
10. Tanggeran	-	1	1	2
11. Karang Sari	-	-	1	-
12. Karangpule	1	-	3	-
13. Pakuran	-	-	-	-
14. Pengempon	-	-	1	1
15. Kejawang	2	-	1	-
16. Karangjambu	1	-	1	4
17. Sidoagung	-	-	3	3
18. Penusupan	-	-	-	-
19. Donosari	-	-	-	-
20. Pandansari	-	-	1	5
21. Condongcampur	-	-	-	-
Sruweng	12	3	31	89

Sumber : BPS, Potensi Desa (Podes) 2018

Tabel 4.3.4 Jumlah Sarana Kesehatan Menurut Desa di Kecamatan Sruweng, 2018

Desa/Kelurahan	Rumah sakit	Puskesmas/ Puskesmas Pembantu	Poskesdes/ PKD
(1)	(2)	(3)	(4)
1. Menganti	-	-	-
2. Trikarso	-	1	1
3. Sidoharjo	-	-	1
4. Giwangretno	-	-	1
5. Jabres	-	-	-
6. Sruweng	1	1	-
7. Karanggedang	-	1	1
8. Purwodeso	-	-	1
9. Klepusanggar	-	-	1
10. Tanggeran	-	-	1
11. Karang Sari	-	-	-
12. Karangpule	-	1	1
13. Pakuran	-	-	-
14. Pengempon	-	1	1
15. Kejawang	-	-	-
16. Karangjambu	-	1	1
17. Sidoagung	-	-	1
18. Penusupan	-	-	1
19. Donosari	-	-	1
20. Pandansari	-	-	1
21. Condongcampur	-	-	-
Sruweng	1	6	15

Sumber : BPS, Potensi Desa (Podes) 2018

SOSIAL

Tabel 4.3.5 Jumlah Apotek dan Toko Obat Menurut Desa di Kecamatan Sruweng, 2018

	Desa/Kelurahan	Apotek	Toko Obat
	(1)	(2)	(3)
1.	Menganti	-	-
2.	Trikarso	-	-
3.	Sidoarjo	1	-
4.	Giwangretno	-	-
5.	Jabres	1	1
6.	Sruweng	2	2
7.	Karanggedang	-	-
8.	Purwodeso	1	-
9.	Klepusanggar	-	-
10.	Tanggeran	1	1
11.	Karangsari	-	-
12.	Karangpule	-	-
13.	Pakuran	-	-
14.	Pengempon	-	-
15.	Kejawang	-	2
16.	Karangjambu	1	-
17.	Sidoagung	-	-
18.	Penusupan	-	-
19.	Donosari	-	-
20.	Pandansari	-	-
21.	Condongcampur	-	-
	Sruweng	7	6

Sumber : BPS, Potensi Desa (Podes) 2018

Tabel 4.3.6 Angka Kelahiran dan Kematian Bayi Menurut Desa di Kecamatan Sruweng, 2018

	Desa/Kelurahan	Bayi Lahir	Bayi Meninggal
	(1)	(2)	(3)
1.	Menganti	33	1
2.	Trikarso	48	-
3.	Giwangretno	43	-
4.	Sidoharjo	42	1
5.	Jabres	37	1
6.	Sruweng	55	1
7.	Karanggedang	40	-
8.	Purwodeso	35	-
9.	Klepusanggar	20	-
10.	Tanggeran	42	1
11.	Karangsari	44	-
12.	Karangpule	27	-
13.	Pakuran	12	2
14.	Pengempon	25	1
15.	Kejawang	25	1
16.	Karangjambu	9	-
17.	Sidoagung	89	2
18.	Penusupan	27	1
19.	Donosari	47	-
20.	Pandansari	81	1
21.	Condongcampur	12	-
	Jumlah	793	13

Sumber : Puskesmas Sruweng

SOSIAL

Tabel 4.3.7 Jumlah Cakupan Imunisasi Anak Menurut Desa di Kecamatan Sruweng, 2018

	Desa/Kelurahan	Polio 3	DPT 1	Cacar	BCG
	(1)	(2)	(3)	(4)	(5)
1.	Menganti	99	193	177	212
2.	Trikarso	44	50	30	-
3.	Sidoharjo	50	53	53	-
4.	Giwangretno	48	28	-	-
5.	Jabres	33	31	29	-
6.	Sruweng	46	60	-	48
7.	Karanggedang	32	40	-	-
8.	Purwodeso	20	8	7	-
9.	Klepusanggar	21	24	-	5
10.	Tanggeran	29	25	17	20
11.	Karangsari	14	17	26	-
12.	Karangpule	29	30	30	-
13.	Pakuran	18	15	5	-
14.	Pengempon	37	26	21	-
15.	Kejawang	26	24	24	4
16.	Karangjambu	22	9	-	-
17.	Sidoagung	112	236	236	90
18.	Penusupan	95	13	108	-
19.	Donosari	101	160	156	-
20.	Pandansari	69	54	-	-
21.	Condongcampur	52	7	6	-
	Jumlah	997	1 103	925	379

Sumber : Puskesmas Sruweng

4.4. KESEJAHTERAAN SOSIAL

Tabel 4.4.1 Jumlah Keluarga, Pengguna Listrik, dan Bukan Pengguna Listrik Menurut Desa di Kecamatan Sruweng, 2018

	Desa/Kelurahan	Keluarga	Keluarga Pengguna Listrik	Keluarga Bukan Pengguna Listrik
	(1)	(2)	(3)	(4)
1.	Menganti	624	624	-
2.	Trikarso	1 260	1 258	2
3.	Sidoarjo	995	995	-
4.	Giwangretno	1 097	1 097	-
5.	Jabres	893	893	-
6.	Sruweng	1 119	1 119	-
7.	Karanggedang	815	815	-
8.	Purwodeso	644	644	-
9.	Klepusanggar	370	370	-
10.	Tanggeran	950	950	-
11.	Karangsari	285	285	-
12.	Karangpule	714	714	-
13.	Pakuran	842	842	-
14.	Pengempon	1 063	1 059	4
15.	Kejawang	656	656	-
16.	Karangjambu	444	444	-
17.	Sidoagung	2 247	2 247	-
18.	Penusupan	420	420	-
19.	Donosari	789	789	-
20.	Pandansari	1 988	1 988	-
21.	Condongcampur	449	449	-
	Sruweng	18 664	18 658	6

Sumber : BPS, Potensi Desa (Podes) 2018

SOSIAL

Tabel 4.4.2 Jumlah Penderita Cacat Menurut Desa di Kecamatan Sruweng, 2018

Desa/Kelurahan	Tunanetra	Tunarungu	Tunawicara	Tunarungu-wicara
(1)	(2)	(3)	(4)	(5)
1. Menganti	1	7	1	-
2. Trikarso	4	1	-	-
3. Sidoharjo	1	3	-	-
4. Giwangretno	3	3	2	1
5. Jabres	-	-	-	2
6. Sruweng	-	8	2	-
7. Karanggedang	-	1	2	-
8. Purwodeso	-	11	-	1
9. Klepusanggar	5	2	-	1
10. Tangerangan	-	-	-	-
11. Karangsari	-	-	-	-
12. Karangpule	1	-	-	-
13. Pakuran	3	2	-	1
14. Pengempon	3	3	5	1
15. Kejawang	-	-	3	-
16. Karangjambu	2	1	-	-
17. Sidoagung	7	8	7	7
18. Penusupan	-	-	7	6
19. Donosari	1	1	1	1
20. Pandansari	2	-	-	2
21. Condongcampur	-	-	-	3
Jumlah	33	51	30	26

Lanjutan Tabel 4.4.2

	Desa/Kelurahan	Tunadaksa	Tunagrahita	Tunalaras	Lainnya
	(1)	(2)	(3)	(4)	(5)
1.	Menganti	-	1	13	-
2.	Trikarso	7	2	20	-
3.	Giwangretno	-	5	7	1
4.	Sidoharjo	1	5	31	-
5.	Jabres	-	-	2	-
6.	Sruweng	5	2	2	-
7.	Karanggedang	3	1	-	-
8.	Purwodeso	-	1	5	1
9.	Klepusanggar	2	3	-	-
10.	Tanggeran	-	-	1	-
11.	Karangsari	1	-	4	-
12.	Karangpule	5	-	-	-
13.	Pakuran	-	2	2	2
14.	Pengempon	4	5	10	1
15.	Kejawang	3	4	1	-
16.	Karangjambu	5	-	8	-
17.	Sidoagung	1	3	1	-
18.	Penusupan	2	1	5	-
19.	Donosari	2	1	6	-
20.	Pandansari	1	1	2	-
21.	Condongcampur	1	-	-	-
	Jumlah	43	37	120	5

Sumber : BPS, Potensi Desa (Podes) 2018

<https://kebumenkab.bps.go.id>

BAB V

PERTANIAN

ULASAN

Luas Wilayah Kecamatan Sruweng adalah 43,720 Ha yang terbagi menjadi tanah kering dan Lahan sawah, tanah sawah irigasi seluas 1.307 Ha atau sekitar 85,74 persen dan sawah tadah hujan seluas 65 Ha atau sekitar 14,2 persen.

Dalam menunjang kemajuan pertanian di Kecamatan Sruweng, tercatat sebanyak 15 Perkumpulan Petani Pemakai Air (P3A). Selain itu, setiap desa di Kecamatan Sruweng sudah mempunyai Gabungan Kelompok Tani (Gapoktan).

<https://kebumenkab.bps.go.id>

PERTANIAN

Tabel 5.1 Jumlah Penggunaan Lahan di Kecamatan Sruweng, 2018

	Desa/Kelurahan	Lahan Sawah	
		Irigasi	Tadah Hujan
	(1)	(2)	(3)
1.	Menganti	98	-
2.	Trikarso	135	-
3.	Giwangretno	221	-
4.	Sidoharjo	75	-
5.	Jabres	50	-
6.	Sruweng	130	-
7.	Karanggedang	143	-
8.	Purwodeso	94	-
9.	Klepusanggar	30	-
10.	Tanggeran	141	-
11.	Karangsari	47	-
12.	Karangpule	33	-
13.	Pakuran	21	-
14.	Pengempon	3	-
15.	Kejawang	10	-
16.	Karangjambu	7	-
17.	Sidoagung	69	-
18.	Penusupan	-	-
19.	Donosari	-	-
20.	Pandansari	-	20
21.	Condongcampur	-	37
	Jumlah	1 307	65

Sumber : Kantor Kecamatan Sruweng

Tabel 5.2. Jumlah Kelompok Tani di Kecamatan Sruweng, 2018

Desa/Kelurahan	Kelompok Tani Wanita	Kelompok Taruna Tani Wanita	Kelompok P3A	Jumlah
(1)	(2)	(3)	(4)	(5)
1. Menganti	-	-	1	1
2. Trikarso	-	-	1	1
3. Giwangretno	-	-	1	1
4. Sidoharjo	-	-	1	1
5. Jabres	-	-	1	1
6. Sruweng	-	-	1	1
7. Karanggedang	-	-	1	1
8. Purwodeso	-	-	1	1
9. Klepusanggar	-	-	1	1
10. Tanggeran	-	-	1	1
11. Karangsari	-	-	1	1
12. Karangpule	-	-	-	-
13. Pakuran	-	-	1	1
14. Pengempon	-	-	-	-
15. Kejawang	-	-	1	1
16. Karangjambu	-	-	-	-
17. Sidoagung	-	-	1	1
18. Penusupan	-	-	-	-
19. Donosari	-	-	-	-
20. Pandansari	-	-	1	1
21. Condongcampur	-	-	-	-
Sruweng	-	-	15	15

Sumber : Kantor Kecamatan Sruweng

PERTANIAN

Tabel 5.3 Jumlah Kelompok Tani Kegiatan Khusus di Kecamatan Sruweng, 2018

Desa/Kelurahan	KPK	K-UAP	K-NAK	Jumlah
(1)	(2)	(3)	(4)	(5)
1. Menganti	1	1	1	3
2. Trikarso	7	1	1	9
3. Giwangretno	9	1	-	10
4. Sidoharjo	-	1	1	2
5. Jabres	-	1	-	1
6. Sruweng	4	1	-	5
7. Karanggedang	6	1	-	7
8. Purwodeso	1	1	-	2
9. Klepusanggar	4	1	-	5
10. Tanggeran	6	1	1	8
11. Karangsari	-	1	-	1
12. Karangpule	1	1	-	2
13. Pakuran	2	1	-	3
14. Pengempon	11	1	1	13
15. Kejawang	-	1	1	2
16. Karangjambu	4	1	1	6
17. Sidoagung	2	1	1	4
18. Penusupan	-	1	1	2
19. Donosari	6	1	-	7
20. Pandansari	13	1	1	15
21. Condongcampur	-	1	-	1
Sruweng	77	21	10	108

Sumber : Kantor Kecamatan Sruweng

Tabel 5.4 Nama Gabungan Kelompok Tani (Gapoktan) di Kecamatan Sruweng, 2018

	Desa/Kelurahan	Nama Gapoktan	Tanggal Pembentukan
	(1)	(2)	(3)
1.	Menganti	Andini	20-Aug-07
2.	Trikarso	Catur Eka Karsa	21-Aug-07
3.	Giwangretno	Praja Mukti	20-Aug-07
4.	Sidoharjo	Subur Makmur	21-Aug-07
5.	Jabres	Jabarwes	25-Jul-07
6.	Sruweng	Sejahtera	31-Jul-07
7.	Karanggedang	Mandiri	21-Aug-07
8.	Purwodeso	Tunas Harapan	22-Aug-07
9.	Klepusanggar	Sanggar Martani	14-Aug-07
10.	Tanggeran	Lestari	13-Aug-07
11.	Karangsari	Mekar Sari	30-Jul-07
12.	Karangpule	Pangudi Makmur	30-Jul-07
13.	Pakuran	Akur Tani	31-Jul-07
14.	Pengempon	Rukun	26-Jul-07
15.	Kejawang	Serasi	22-Aug-07
16.	Karangjambu	Tani Rahayu	25-Aug-07
17.	Sidoagung	Makmur Sejati	23-Aug-07
18.	Penusupan	Tani Makmur	24-Jul-07
19.	Donosari	Mukti Sari	28-Jul-07
20.	Pandansari	Karya Manunggal S.	25-Jul-07
21.	Condongcampur	Campursari	24-Jul-07

Sumber : Kantor Kecamatan Sruweng

PERTANIAN

Tabel 5.5 Jumlah Hewan Ternak di Kecamatan Sruweng, 2018

Desa/Kelurahan	Sapi	Kerbau	Kuda	Kambing	Jumlah
(1)	(2)	(3)	(4)	(5)	(6)
1. Menganti	9	-	-	9	9
2. Trikarso	1	-	-	-	1
3. Giwangretno	3	-	-	3	3
4. Sidoharjo	-	-	-	-	-
5. Jabres	2	-	-	2	2
6. Sruweng	3	-	-	3	3
7. Karanggedang	9	-	-	9	9
8. Purwodeso	7	-	-	7	7
9. Klepusanggar	-	-	-	-	-
10. Tangerangan	5	-	-	5	5
11. Karang Sari	-	-	-	-	-
12. Karangpule	27	-	-	27	27
13. Pakuran	2	-	-	2	2
14. Pengempon	-	-	-	-	-
15. Kejawang	3	-	-	3	3
16. Karangjambu	26	-	-	26	26
17. Sidoagung	77	3	-	80	77
18. Penusupan	24	-	-	24	24
19. Donosari	20	-	-	20	20
20. Pandansari	47	3	-	50	47
21. Condongcampur	26	3	-	29	26
Sruweng	291	9	0	300	291

Sumber : Kantor Kecamatan Sruweng

Tabel 5.6 Jumlah Unggas Menurut Desa di Kecamatan Sruweng, 2018

	Desa/Kelurahan	Ayam	Itik Manila	Jumlah
	(1)	(2)	(3)	(4)
1.	Menganti	1 600	121	100
2.	Trikarso	1 810	146	94
3.	Giwangretno	2 612	188	150
4.	Sidoarjo	1 082	284	75
5.	Jabres	1 612	96	56
6.	Sruweng	1 009	244	77
7.	Karanggedang	1 210	210	60
8.	Purwodeso	1 617	390	64
9.	Klepusanggar	1 211	64	88
10.	Tanggeran	1 981	82	170
11.	Karangsari	622	112	60
12.	Karangpule	471	42	130
13.	Pakuran	1 420	120	110
14.	Pengempon	1 680	188	240
15.	Kejawang	1 420	70	280
16.	Karangjambu	1 596	52	72
17.	Sidoagung	2 560	330	324
18.	Penusupan	618	24	420
19.	Donosari	496	26	440
20.	Pandansari	3 425	230	590
21.	Condongcampur	419	48	310
	Sruweng	30 471	3 067	3 910

Sumber : Kantor Kecamatan Sruweng

<https://kebumenkab.bps.go.id>

BAB VI

TRANSPORTASI

ULASAN

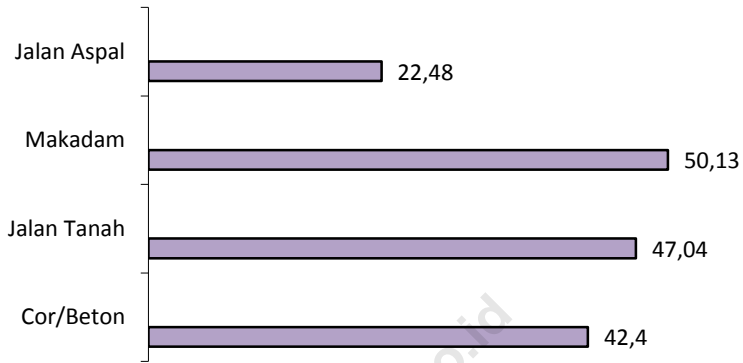
Data Transportasi yang disajikan dalam buku Kecamatan Sruweng Dalam Angka (KCA) Tahun 2019 ini dimaksudkan agar pengguna data mudah dalam mengevaluasi persebaran alat transportasi yang ada diwilayah Kecamatan Sruweng, juga dapat mengetahui keadaan jalan, ataupun panjang jalan baik itu jalan aspal atau cor/beton.

Guna memacu pada pembangunan yang akan direncanakan ataupun dalam mengajukan anggaran dasar pembangunan wilayah, namun data yang tersaji masih jauh dibawah kelengkapan karena begitu sulitnya keadaan dilapangan dan terbatasnya data dilapangan, namun dengan beberapa data yang tersaji pengguna data maupun menggunakannya dalam hal-hal yang berhubungan dengan pembangunan dan transportasi.

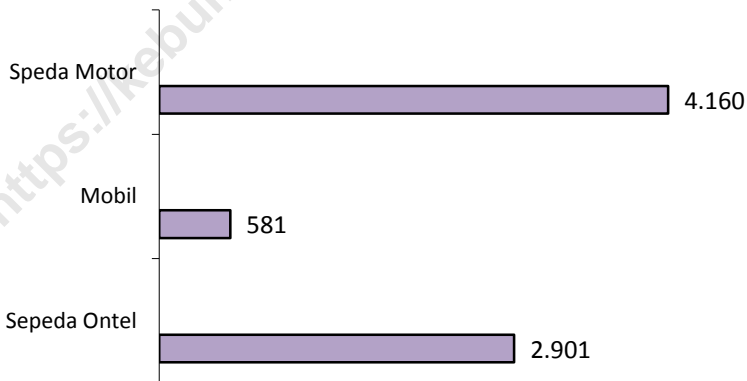
Di dalam buku ini disajikan keadaan jalan aspal dan bukan aspal dengan berbagai kondisi, kemudian banyaknya sepeda motor dan sepeda ontel yang dimiliki oleh masyarakat kemudian ada juga data tentang keadaan jembatan baik besi, kayu ataupun beton dan masih banyak lagi di dalam bab VIII ini.

TRANSPORTASI

Grafik 6.1 Panjang Jalan Desa di Kecamatan Sruweng, 2018



Grafik 6.2. Banyaknya Alat Transportasi di Kecamatan Sruweng, 2018



Tabel 6.1 Panjang Jalan Menurut Desa di Kecamatan Sruweng, 2018

	Desa/Kelurahan	Jalan Aspal	Makadam	Jalan Tanah	Cor/Beton
	(1)	(2)	(3)	(4)	(5)
1.	Menganti	2.4	1.5	0.5	-
2.	Trikarso	2.7	1.2	-	-
3.	Giwangretno	2.5	16.5	1	-
4.	Sidoharjo	3.5	0.67	0.3	-
5.	Jabres	2.5	0.9	1	-
6.	Sruweng	1	-	1	3
7.	Karanggedang	2	1.5	2.6	-
8.	Purwodeso	2.3	7.5	1.7	-
9.	Klepusanggar	1.45	1.36	0.7	2
10.	Tanggeran	0.65	-	4.9	5
11.	Karangsari	-	7	1.25	1.2
12.	Karangpule	1.4	1.5	0.61	0.2
13.	Pakuran	-	-	-	4
14.	Pengempon	-	-	3.5	3.25
15.	Kejawang	2.3	-	4	3
16.	Karangjambu	1.3	0.8	6	-
17.	Sidoagung	1.5	4.8	7.5	4.9
18.	Penusupan	-	-	0.25	5.4
19.	Donosari	-	-	-	5.9
20.	Pandansari	0.38	3.5	2	1.6
21.	Condongcampur	-	-	3.23	3.45
	Sruweng	27.88	48.73	42.04	42.9

Sumber : Kantor Kecamatan Sruweng

TRANSPORTASI

Tabel 6.2 Panjang Jembatan Menurut Desa di Kecamatan Sruweng, 2018

	Desa/Kelurahan	Jembatan Beton	Jembatan Besi	Jembatan Kayu	Kondisi
	(1)	(2)	(3)	(4)	(5)
1.	Menganti	6	-	-	Baik
2.	Trikarso	8	-	-	Baik
3.	Giwangretno	10	-	3.5	Baik
4.	Sidoharjo	15	-	-	Baik
5.	Jabres	7	-	-	Baik
6.	Sruweng	1	-	-	Baik
7.	Karanggedang	2	-	-	Baik
8.	Purwodeso	2	-	-	Baik
9.	Klepusanggar	3	-	-	Baik
10.	Tangeran	4	-	-	Baik
11.	Karangsari	7	-	-	Baik
12.	Karangpule	4	-	-	Baik
13.	Pakuran	16	-	-	Baik
14.	Pengempon	15	-	5	Baik
15.	Kejawang	6	-	-	Baik
16.	Karangjambu	20	-	-	Baik
17.	Sidoagung	15	-	-	Baik
18.	Penusupan	28	-	-	Baik
19.	Donosari	5	-	-	Baik
20.	Pandansari	8	-	-	Baik
21.	Condongcampur	20	-	4	Baik
	Sruweng	202	0	12.5	-

Sumber : Kantor Kecamatan Sruweng

Tabel 6.3 Jumlah Sarana Transportasi Menurut Desa di Kecamatan Sruweng, 2018

	Desa/Kelurahan	Terminal Angkot	Terminal Mini Bus	Stasiun KA	Pangkalan Ojek
	(1)	(2)	(3)	(4)	(5)
1.	Menganti	-	-	-	-
2.	Trikarso	-	-	-	-
3.	Giwangretno	-	-	-	-
4.	Sidoharjo	-	-	-	1
5.	Jabres	-	-	-	-
6.	Sruweng	-	-	1	1
7.	Karanggedang	-	-	-	-
8.	Purwodeso	-	-	-	1
9.	Klepusanggar	-	-	-	1
10.	Tanggeran	-	-	-	-
11.	Karangsari	-	-	-	-
12.	Karangpule	-	-	-	-
13.	Pakuran	-	-	-	-
14.	Pengempon	-	-	-	-
15.	Kejawang	-	-	-	1
16.	Karangjambu	-	-	-	1
17.	Sidoagung	-	-	-	-
18.	Penusupan	-	-	-	1
19.	Donosari	-	-	-	1
20.	Pandansari	-	-	-	1
21.	Condongcampur	-	-	-	-
	Sruweng	-	-	1	9

Sumber : Kantor Kecamatan Sruweng

TRANSPORTASI

Tabel 6.4 Jumlah Alat Transportasi Menurut Desa di Kecamatan Sruweng, 2018

	Desa/Kelurahan	Sepeda Motor	Mobil	Sepeda Ontel
	(1)	(2)	(3)	(4)
1.	Menganti	240	20	160
2.	Trikarso	280	18	210
3.	Giwangretno	320	27	182
4.	Sidoharjo	296	38	212
5.	Jabres	301	24	133
6.	Sruweng	440	36	122
7.	Karanggedang	240	17	127
8.	Purwodeso	230	19	80
9.	Klepusanggar	160	9	66
10.	Tanggeran	220	14	184
11.	Karangsari	144	6	49
12.	Karangpule	213	7	127
13.	Pakuran	260	5	149
14.	Pengempon	186	6	92
15.	Kejawang	210	11	119
16.	Karangjambu	190	12	99
17.	Sidoagung	453	20	344
18.	Penusupan	183	14	61
19.	Donosari	111	14	95
20.	Pandansari	344	21	298
21.	Condongcampur	112	4	59
	Sruweng	5 133	342	2 968

Sumber : Kantor Kecamatan Sruweng



Sensus
Penduduk
2020

DATA

MENCERDASKAN BANGSA

<https://kebumenkab.bps.go.id>



2598-4381



**BADAN PUSAT STATISTIK
KABUPATEN KEBUMEN**

Jl. Arungbinang No. 17A Kebumen 54311 Telp/Fax: (0287) 381163

Homepage : <http://kebumenkab.bps.go.id> Email : bps3305@bps.go.id