

STATISTIK DAERAH KECAMATAN DELI TUA 2015



**Badan Pusat Statistik
Kabupaten Deli Serdang**



STATISTIK DAERAH
KECAMATAN DELI TUA

2015



STATISTIK DAERAH

KECAMATAN DELI TUA

2015

ISBN :
No. Publikasi : 12120.1511
Katalog BPS : 1101002.1212220
Ukuran Buku : 17,6 cm x 26 cm
Jumlah Halaman : vi + 19 halaman

Naskah :

Seksi Neraca Wilayah dan Analisis Statistik

Gambar Kulit :

Seksi Integrasi Pengolahan dan Diseminasi Statistik

Diterbitkan Oleh :

© Badan Pusat Statistik Kabupaten Deli Serdang

“Dilarang mengumumkan, mendistribusikan, mengomunikasikan, dan/atau menggandakan sebagian atau seluruh isi buku ini untuk tujuan komersial tanpa izin tertulis dari Badan Pusat Statistik.”



KATA PENGANTAR



Publikasi **Statistik Daerah Kecamatan Deli Tua 2015** diterbitkan oleh Badan Pusat Statistik Kabupaten Deli Serdang adalah merupakan terbitan pertama, yang memuat berbagai data dan informasi statistik seputar Kecamatan Deli Tua yang dianalisis secara sederhana guna membantu pengguna data memahami perkembangan pembangunan di Kecamatan Deli Tua.

Publikasi Statistik Daerah Kecamatan Deli Tua 2015 diterbitkan lebih fokus menyajikan indikator-indikator dan ulasan sederhana yang diperoleh dari hasil kegiatan statistik (sensus, survey) oleh Badan Pusat Statistik maupun dari sumber lain.

Materi yang disajikan dalam Statistik Daerah Kecamatan Deli Tua 2015 memuat berbagai indikator yang terkait dengan pembangunan di berbagai sektor di Kecamatan Deli Tua dan diharapkan dapat menjadi bahan rujukan/kajian dalam perencanaan dan evaluasi kegiatan pembangunan.

Kritik dan saran konstruktif berbagai pihak kami harapkan untuk penyempurnaan penerbitan mendatang. Semoga publikasi ini mampu memenuhi tuntutan kebutuhan data statistik, baik oleh instansi/dinas pemerintah, swasta, kalangan akademisi maupun masyarakat luas.

Lubuk Pakam, Nopember 2015
Kepala Badan Pusat Statistik
Kabupaten Deli Serdang

Ateng Hartono, SE, MSi



KATA PENGANTAR

Penerbitan Buku Statistik Daerah Kecamatan Deli Tua Tahun 2015 ini merupakan terbitan pertama, yang memuat berbagai data dan informasi statistik seputar Kecamatan Deli Tua.

Kami sadar bahwa dalam penerbitan ini masih jauh dari sempurna sebab masih ada data statistik yang belum tercakup karena keterbatasan waktu dan dana.

Kami mengharapkan kritik dan saran yang bersifat membangun dari semua pihak guna perbaikan pada masa yang akan datang sehingga data yang dihasilkan dapat berguna bagi perencanaan pembangunan yang akan datang.

Kepada semua pihak yang telah membantu dalam penerbitan Buku Statistik Daerah Kecamatan Deli Tua Tahun 2015 ini kami mengucapkan terima kasih. Semoga kerja sama yang baik ini dapat berlanjut pada masa – masa yang akan datang.

Deli Tua, Nopember 2015
Koordinator Statistik Kecamatan
Deli Tua,

Paian Sihombing



DAFTAR ISI

1. GEOGRAFI DAN IKLIM	1	7. PERTANIAN	8
2. PEMERINTAHAN	2	8. INDUSTRI PENGOLAHAN	9
3. PENDUDUK DAN KETENAGAKERJAAN	4	9. PERDAGANGAN	10
4. PENDIDIKAN	5	LAMPIRAN TABEL	11
5. KESEHATAN	6		
6. KEMISKINAN	7		



Wejangan Statistik

1. *Membangun itu sulit, tetapi jauh lebih sulit melaksanakan pembangunan tanpa dukungan data statistik.*
2. *Data yang baik, akurat, bebas bias, dan terpercaya, adalah data yang dikumpulkan berdasarkan metodologi statistik yang jelas dan benar.*
3. *Jangan pernah mengharapkan bahwa setiap data yang dikumpulkan itu, seratus persen benar sekalipun metodologinya sudah benar, karena data itu masih dikumpulkan oleh manusia.*
4. *BPS dalam setiap melakukan pengumpulan data, memiliki prinsip bahwa data yang dikumpulkan itu pasti mengandung kesalahan, tetapi dalam melaporkan dan mendiseminasikan datanya BPS tidak melakukan kebohongan.*

GEOGRAFI DAN IKLIM

1

Luas wilayah Kecamatan Deli Tua 9,36 km², dengan ketinggian 25 meter diatas permukaan laut.

Kecamatan Deli Tua merupakan salah satu dari 22 Kecamatan di Kabupaten Deli Serdang yang batas wilayahnya :

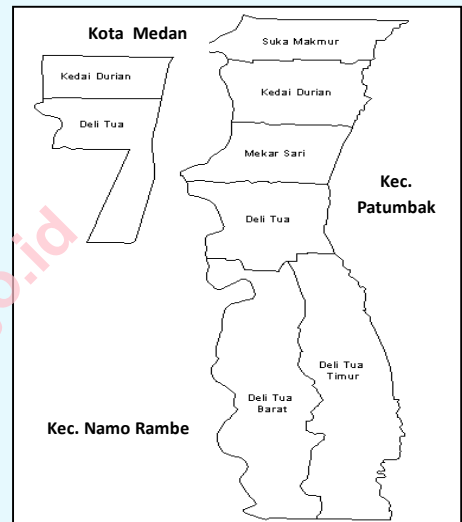
- Sebelah Utara dengan Kota Medan (Kecamatan Medan Johor)
- Sebelah Timur dengan Kecamatan Patumbak
- Sebelah Selatan dengan Kecamatan Biru-Biru
- Sebelah Barat dengan Kecamatan Namorambe

Wilayah Kecamatan Deli Tua tergolong ke dalam daerah beriklim tropis dan mempunyai dua musim yaitu musim kemarau dan penghujan. Musim kemarau biasanya terjadi pada bulan Juni sampai dengan September dan musim penghujan biasanya terjadi pada bulan Oktober sampai dengan Maret.

***** Tahukah Anda**

Luas Kecamatan Deli Tua merupakan terkecil diantara kecamatan yang lain yaitu 0,37 % dari luas Kabupaten Deli Serdang

Peta Kecamatan Deli Tua



Statistik Geografi Kecamatan Deli Tua

Uraian	2014
Luas	9,36 Km ²
Ketinggian d.p.l	25 m
Jumlah Desa/Kelurahan	6
Jumlah Dusun	45
Terletak Antara	03°28'40" LU 98°41' BT

Sumber: Kecamatan Deli Tua Dalam Angka 2015

PEMERINTAHAN

Pada Tahun 1974 wilayah Kecamatan Deli Tua hanya 2 desa/kelurahan karena perluasan wilayah Kota Medan dan pada tahun 1993 dimekarkan menjadi 3 desa dan 3 kelurahan.

2

Terwujudnya pemerintahan yang baik (*good governance*) merupakan kunci keberhasilan bangsa dalam mengatasi berbagai permasalahan dan tantangan yang dihadapi. Untuk itu diperlukan Aparatur negara yang memiliki kapasitas menerapkan nilai-nilai dan prinsip-prinsip tata pemerintahan yang baik.

Kecamatan Deli Tua terdiri dari 6 desa/kelurahan (3 desa & 3 kelurahan) dan 45 dusun. Ketiga desa di Kecamatan Deli Tua terdiri dari 2 desa swasembada dan 1 desa swadaya.

Desa yang paling luas wilayahnya diantara 6 desa/kelurahan di Kecamatan Deli Tua adalah Desa Deli Tua Timur yaitu 18,96 persen dari total luas wilayah Kecamatan Deli Tua, sedangkan yang terkecil yaitu Desa Deli Tua Barat yang hanya sebesar 14,42 persen dari total luas wilayah Kecamatan Deli Tua.

*** Tahukah Anda

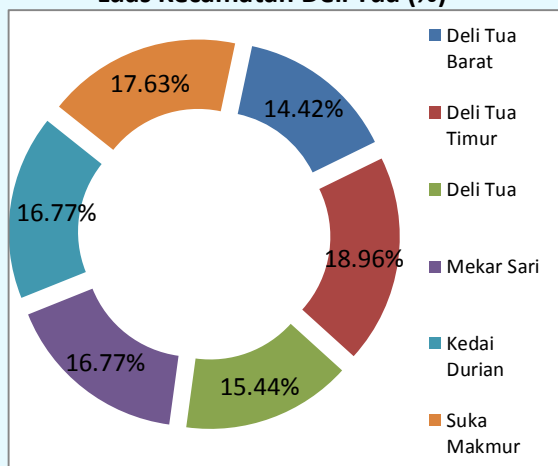
Deli Tua merupakan kecamatan terpadat penduduknya di Deli Serdang dengan kepadatan penduduk 6.477 jiwa per km²

Statistik Pemerintahan Kecamatan Deli Tua

Desa	Dusun/Link.	RT	RW
Deli Tua Barat	8	32	16
Deli Tua Timur	5	14	7
Deli Tua	7	34	17
Mekar Sari	9	18	9
Kedai Durian	8	20	10
Suka Makmur	8	16	9
Jumlah	45	134	68

Sumber: Kecamatan Deli Tua Dalam Angka 2015

Luas Desa terhadap Luas Kecamatan Deli Tua (%)



PENDUDUK

3

Perlu diwaspadai, arah perubahan perkembangan penduduk
Laju pertumbuhan penduduk tahun 2000-2014
Kecamatan Deli Tua 2,49 persen

Kependudukan menjadi salah satu agenda penting dalam pembangunan Indonesia ke depan. Sasaran pokok yang perlu diperhatikan dalam proses pembangunan, salah satunya adalah masalah kependudukan yang mencakup antara lain mengenai jumlah, komposisi dan distribusi penduduk. Jumlah penduduk yang besar dapat menjadi modal dasar pembangunan bila kualitasnya baik, dan sebaliknya dapat menjadi beban pembangunan bila kualitasnya rendah. Untuk itu, pembangunan kualitas penduduk perlu menjadi perhatian dalam rangka meningkatkan kesejahteraan penduduk.

Jumlah penduduk Kecamatan Deli Tua mencapai 671.168 jiwa pada tahun 2014, penduduk laki-laki 33.070 jiwa dan perempuan 34.098 jiwa. Dengan luas wilayah sekitar 9,36 km², setiap km² ditempati penduduk sebanyak 7.176 orang pada tahun 2014.

***** Tahukah Anda ????**

Kelurahan Deli Tua merupakan desa terpadat penduduknya di Kecamatan Deli Tua dengan kepadatan 8.869 jiwa/km² dengan jumlah penduduk sebanyak 12.815 jiwa

Penduduk Kecamatan Deli Tua Menurut Kelompok Umur Tahun 2014

Kelompok Umur	2014
0 - 4	6.178
5 - 9	6.214
10 - 14	5.657
15 - 19	6.328
20 - 24	6.437
25 - 29	5.683
30 - 34	5.172
35 - 39	4.662
40 - 44	4.107
45 - 49	3.359
50 - 54	2.729
55 - 59	1.908
60 - 64	1.060
65+	1.702

Indikator Kependudukan Kecamatan Deli Tua Tahun 2014

Uraian	2014
Jumlah penduduk (jiwa)	67.168
Kepadatan penduduk (jiwa/km)	7.176
Sex Ratio (L/P) (%)	96,98
Jumlah Rumah Tangga	15.202
Rata-rata ART (jiwa/ruta)	4,42

Sumber: Kecamatan Deli Tua
Dalam Angka 2015

Kualitas Pendidikan mencerminkan kualitas manusia.

Pendidikan mempunyai peranan penting bagi suatu bangsa dan merupakan salah satu sarana untuk meningkatkan kecerdasan dan keterampilan manusia. Kualitas sumber daya manusia antara lain sangat tergantung dari kualitas pendidikan. Dengan demikian program pendidikan mempunyai andil besar terhadap kemajuan bangsa, ekonomi maupun sosial.

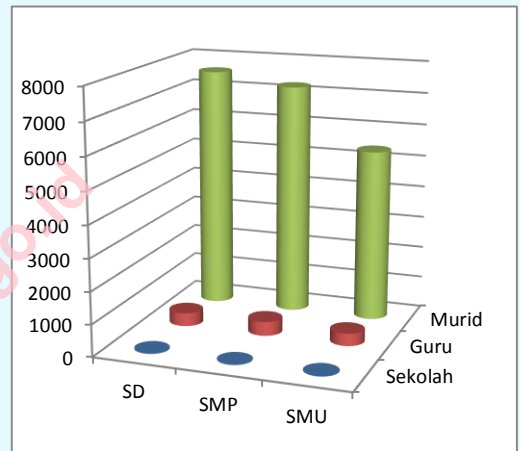
Pendidikan merupakan faktor yang mempengaruhi kehidupan manusia. Lewat pendidikan, kecerdasan dan keterampilan manusia terasah dan teruji menghadapi dinamika kakehidupan yang kian kompleks dalam skala makro, pendidikan merupakan indikator kualitas sumber daya manusia. Semakin baik pendidikan maka semakin baik pula kualitas sumber daya manusia.

Di Kecamatan Deli Tua jumlah SD sebanyak 14, SMP sebanyak 10, SMU/SMK sebanyak 16, dan perguruan tinggi ada 3.

***** Tahukah Anda ????**

Masih ada desa yang belum memiliki sarana pendidikan Sekolah Dasar (SD) baik negeri maupun swasta.

Jumlah Murid, Guru, Sekolah di Kecamatan Deli Tua, 2014



Sumber: Kecamatan Deli Tua Dalam Angka 2015

Indikator Pendidikan Kecamatan Deli Tua

Uraian	SD	SMP	SMU/SMK
Jumlah Guru	322	288	457
Jumlah Murid	6560	4156	4219
Jumlah Sekolah	14	10	16
Ratio Guru Terhadap Murid	1 : 18	1 : 16	1 : 14

Sumber: Kecamatan Deli Tua Dalam Angka 2015

KESEHATAN

Beberapa faktor yang mempengaruhi derajat kesehatan masyarakat diantaranya adalah ketersediaan fasilitas pelayanan kesehatan.

5

Pembangunan di bidang kesehatan bertujuan agar semua lapisan masyarakat dapat memperoleh pelayanan kesehatan secara mudah, murah dan merata. Dengan adanya upaya tersebut diharapkan akan tercapai derajat kesehatan masyarakat yang baik. Bangsa yang memiliki tingkat derajat kesehatan yang tinggi akan lebih berhasil dalam melaksanakan pembangunan.

Untuk mengetahui perkembangan pencapaian Kecamatan Deli Tua Sehat diperlukan indikator yang harus dipantau setiap tahun. Beberapa faktor yang mempengaruhi derajat kesehatan masyarakat diantaranya adalah ketersediaan fasilitas pelayanan kesehatan, keadaan sanitasi dan lingkungan, dan konsumsi makanan bergizi masyarakat. Tetapi faktor yang terpenting dalam upaya peningkatan derajat kesehatan tersebut terletak pada manusianya sebagai subyek dan sekaligus obyek dari upaya tersebut.

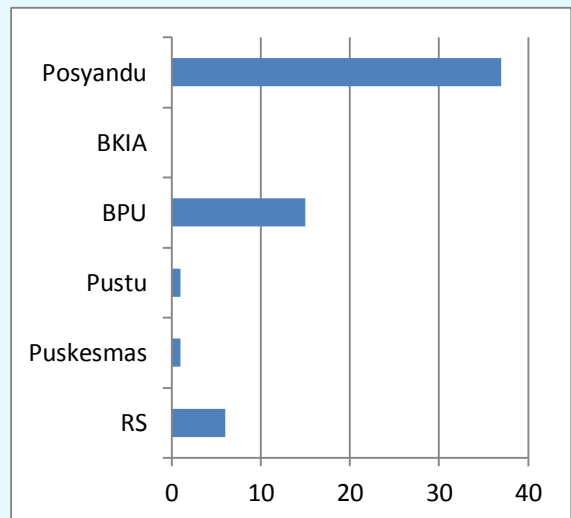
Sarana kesehatan di kecamatan Deli Tua sudah cukup memadai dengan adanya 6 rumah sakit, 1 puskesmas, 1 puskesmas pembantu, 15 balai pengobatan umum dan 37 posyandu.

Statistik Kesehatan Kecamatan Deli Tua 2014

Uraian	2014
Tenaga Kesehatan (orang)	
Dokter	12
Mantri Kesehatan	7
Bidan	34
Dukun Bersalin	7

Sumber: Kecamatan Deli Tua Dalam Angka 2015

Jumlah Sarana Kesehatan di Kecamatan Deli Tua, 2014



Sumber: Kecamatan Deli Tua Dalam Angka 2015

KELUARGA BERENCANA

Program Keluarga Berencana (KB) yang mempunyai slogan 2 anak cukup dicanangkan pemerintah sebagai usaha untuk mengendalikan pertumbuhan penduduk serta meningkatkan kesehatan ibu dan anak.

6

Salah satu komponen utama kependudukan yang menyebabkan perubahan jumlah penduduk adalah fertilitas. Banyaknya anak yang dilahirkan akan membawa konsekuensi terhadap kesejahteraan rumahtangga. Semakin banyak jumlah anak, berarti semakin besar tanggungan kepala rumahtangga dalam memenuhi kebutuhan material dan spiritual anggota rumahtangganya. Bagi rumah tangga terutama mereka yang dengan kondisi ekonomi yang lemah, maka pembatasan jumlah anak merupakan salah satu cara bagi tercapainya keluarga yang sejahtera. Jumlah anak yang ideal untuk target keluarga berencana (KB) adalah keluarga dengan 2 orang anak.

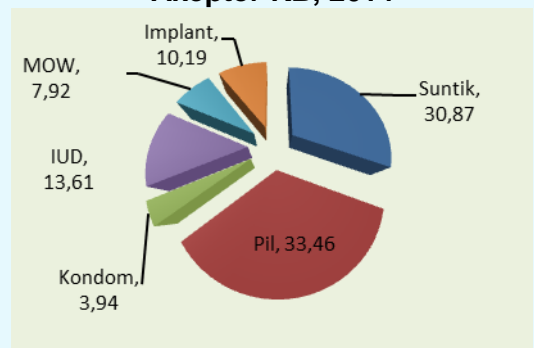
Alat/cara kontrasepsi yang banyak digunakan para akseptor KB adalah pil dan suntik yaitu sebesar 33,46 % dan 30,87%. Sementara kondom dan MOP paling sedikit diminati oleh akseptor KB.

Statistik Keluarga Berencana di Kecamatan Deli Tua, 2014

Uraian	Jumlah
Pasangan Usia Subur	6.716
Alat/cara KB yang digunakan	
Suntik	1.426
Pil	1.546
Kondom	182
IUD	629
MOP	-
MOW	366
Implant	471

Sumber:Kecamatan Deli Tua
Dalam Angka 2015

Alat Kontrasepsi yang digunakan Aseptor KB, 2014



Sumber: Kecamatan Deli Tua
Dalam Angka 2015



7

Disamping kebutuhan akan pangan dan sandang, perumahan juga merupakan salah satu kebutuhan pokok penduduk yang cukup vital. Keadaan tempat tinggal rumahtangga dapat menggambarkan keberhasilan pembangunan khususnya di bidang perumahan, dan sampai seberapa jauh program perumahan nasional dapat menjangkau golongan masyarakat yang memerlukan perumahan. Apabila masyarakat telah mampu menempati rumah yang layak, mungkin prioritas program pemerintah di bidang perumahan dapat diturunkan, begitu pula sebaliknya.

Kondisi perumahan di Kecamatan Deli Tua sudah cukup baik, hal ini bisa dilihat dari kondisi bangunan kebanyakan sudah permanen yaitu sebesar 40,29 persen. Sedangkan kondisi perumahan yang sederhana/darurat hanya sebesar 18,15 persen.

Persentase Bangunan Tempat Tinggal di Kecamatan Deli Tua, 2014

Jenis Bangunan	2011 (%)
Permanen	40,29
Semi Permanen	41,56
Sederhana/Darurat	18,15

Sumber: Kecamatan Deli Tua
Dalam Angka 2015

Rumah pada dasarnya merupakan tempat hunian yang sangat penting bagi kehidupan setiap orang. Rumah yang sehat dan layak huni tidak harus berwujud rumah mewah dan besar namun rumah yang sederhana dapat juga menjadi rumah yang sehat dan layak dihuni. Untuk menciptakan rumah sehat maka diperlukan perhatian terhadap beberapa aspek yang sangat berpengaruh, antara lain: sirkulasi udara yang baik, penerangan yang cukup, air bersih terpenuhi, dan pembuangan limbah diatur dengan baik.

PERTANIAN

Produksi Tanaman Padi sebanyak 1.311 kw

8

Sektor pertanian mempunyai peranan penting dalam perekonomian karena sektor ini menghasilkan bahan pangan dan bahan baku industri. Ketergantungan pada hasil pertanian sangat tinggi karena hampir seluruh kegiatan perekonomian bersumber dari pertanian.

Pada tahun 2014 produksi padi di Kecamatan Deli Tua mencapai 1034,4 kw dengan luas panen tanaman seluas 16 ha.

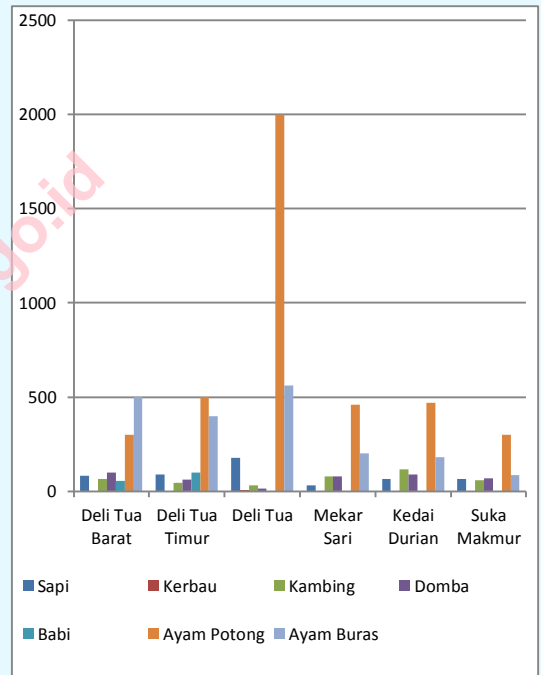
Secara Umum, penurunan produksi yang terjadi pada tahun 2014 lebih disebabkan oleh menurunnya luas panen tanaman padi di Kecamatan Deli Tua.

Populasi ternak sapi/lembu di Kecamatan Deli Tua sebanyak 513 ekor, kerbau 1 ekor, kambing 399 ekor, domba 416 ekor, babi 156 ekor, ayam buras 1.925 ekor, ayam potong 4.030 ekor, itik/angsa sebanyak 430 ekor.

*** Tahukah Anda

Populasi ternak besar yang terbanyak di kecamatan Deli Tua adalah Sapi.

Populasi Ternak di Kecamatan Deli Tua, 2014



Sumber: Kecamatan Deli Tua Dalam Angka 2015

Statistik Tanaman Padi di Kecamatan Deli Tua, 2014

Uraian	2014
Padi	
Luas Panen (ha)	16,00
Produksi(kw)	918,40

Sumber: Kecamatan Deli Tua Dalam Angka 2015

Sektor industri memberikan kontribusi terbesar dalam pembentukan perekonomian di Kabupaten Deli Serdang

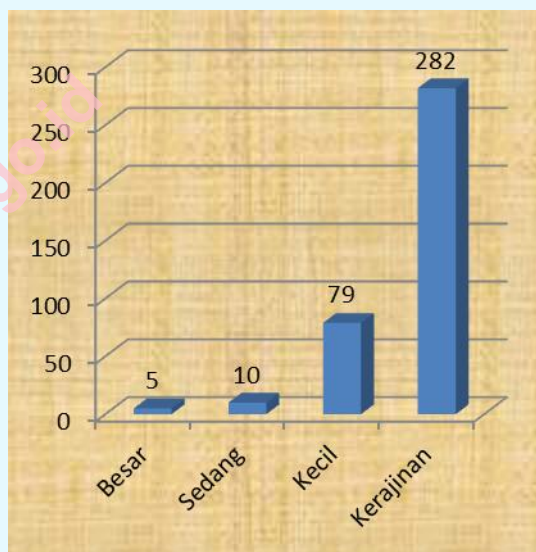
Sebagai penggerak utama dalam pembangunan perekonomian, pembangunan sektor industri diarahkan untuk memecahkan masalah-masalah sosial ekonomi yang mendasar, khususnya dalam memperluas kesempatan kerja, memperluas kesempatan berusaha, memenuhi kebutuhan dasar rakyat, pemerataan pendapatan masyarakat, serta mempercepat pengentasan kemiskinan. Untuk mencapai tujuan tersebut maka dilaksanakan pembangunan industri secara bertahap dan berkesinambungan.

Jumlah industri yang ada di kecamatan Deli Tua sebanyak 15 buah untuk industri besar/ sedang, 79 buah industri kecil dan 282 buah industri kerajinan.

*** Tahukah Anda

Industri besar/ sedang yang ada di Kecamatan Deli Tua terkonsentrasi di kelurahan Deli Tua.


Jumlah Industri di Kecamatan Deli Tua, 2014



Sumber: Kecamatan Deli Tua
Dalam Angka 2014

Industri pengolahan digolongkan menjadi empat golongan yang didasarkan pada banyaknya pekerja, yaitu :

- Industri besar, mempunyai tenaga kerja 100 orang atau lebih
- Industri sedang, mempunyai tenaga kerja antara 20 – 99 orang
- Industri kecil, mempunyai tenaga kerja antara 5 – 19 orang
- Industri kerajinan rumahtangga, mempunyai tenaga kerja antara 1 – 4 orang.



<http://deliserdangkab.bps.go.id>

LAMPIRAN TABEL



Tabel 1.1.**Jumlah dan Laju Penduduk Menurut Kecamatan Di Kabupaten Deli Serdang Hasil Sensus Penduduk Tahun 2000 dan 2010**

Kecamatan	Jumlah Penduduk		Laju Pertumbuhan Penduduk 2000-2010 (%)
	2000	2010	
(1)	(2)	(3)	(4)
01. Gunung Meriah	2.751	2.472	-1,06
02. STM. Hulu	10.405	12.333	1,71
03. Sibolangit	18.456	19.654	0,63
04. Kutalimbaru	31.138	35.870	1,42
05. Pancur Batu	68.114	84.919	2,23
06. Namo Rambe	22.835	36.651	4,85
07. Biru-Biru	28.087	34.020	1,93
08. STM. Hilir	25.022	30.563	2,02
09. Bangun Purba	20.244	21.550	0,63
10. Galang	56.651	61.508	0,83
11. Tjg. Morawa	149.287	192.759	2,59
12. Patumbak	58.066	88.961	4,36
13. Deli Tua	47.483	60.624	2,47
14. Sunggal	178.639	244.187	3,18
15. Hamparan Perak	122.134	150.054	2,08
16. Labuhan Deli	46.323	60.190	2,65
17. Percut Sei Tuan	277.437	384.672	3,32
18. Batang Kuis	38.681	56.270	3,82
19. Pantai Labu	37.228	43.135	1,48
20. Beringin	42.388	52.415	2,15
21. Lubuk Pakam	71.518	80.847	1,23
22. Pagar Merbau	29.001	36.777	2,40
Deli Serdang	1.381.888	1.790.431	2,62
Sumatera Utara	11.513.973	12.982.204	1,22

Sumber : BPS, Sensus Penduduk 2000 dan 2010

Tabel 1.2.**Banyaknya Desa/Kelurahan, Luas Wilayah dan Kepadatan Penduduk Menurut Kecamatan Di Kabupaten Deli Serdang Tahun 2014**

Kecamatan	Banyaknya Desa/ Kelurahan	Luas Wilayah (Km ²)	Banyaknya Penduduk (Jiwa)	Kepadatan Penduduk (Jiwa/Km ²)	Persentase Penduduk (%)
(1)	(2)	(3)	(4)	(5)	(6)
01. Gunung Meriah	12	76,65	2.800	37	0,14
02. STM. Hulu	20	223,38	13.710	61	0,69
03. Sibolangit	30	179,96	21.934	122	1,10
04. Kutalimbaru	14	174,92	39.741	227	2,00
05. Pancur Batu	25	122,53	94.142	768	4,74
06. Namo Rambe	36	62,30	40.587	651	2,05
07. Biru-Biru	17	89,69	37.775	421	1,90
08. STM. Hilir	15	190,50	33.982	178	1,71
09. Bangun Purba	24	129,95	23.970	184	1,21
10. Galang	29	150,29	68.363	455	3,44
11. Tjg. Morawa	26	131,75	213.372	1.620	10,75
12. Patumbak	8	46,79	98.296	2.101	4,96
13. Deli Tua	6	9,36	67.168	7.176	3,39
14. Sunggal	17	92,52	270.291	2.921	13,63
15. Hamparan Perak	20	230,15	166.298	723	8,38
16. Labuhan Deli	5	127,23	66.722	524	3,36
17. Percut Sei Tuan	20	190,79	426.429	2.235	21,49
18. Batang Kuis	11	40,34	62.348	1.546	3,14
19. Pantai Labu	19	81,85	47.810	584	2,41
20. Beringin	11	52,69	58.194	1.104	2,93
21. Lubuk Pakam	13	31,19	89.873	2.881	4,53
22. Pagar Merbau	16	62,89	40.793	649	2,06
Jumlah	394	2 497,72	1.984.598	795	100,00

Sumber : BPS Kabupaten Deli Serdang

<http://deliserdangkab.bps.go.id>

DATA

MENCERDASKAN BANGSA



**BADAN PUSAT STATISTIK
KABUPATEN DELI SERDANG**

Jl. Karya Utama Kompleks Pemkab Deli Serdang Lubuk Pakam 20514
Telp. 061-7951326, 7955111 Fax. 061-7951326
E-mail : bps1212@bps.go.id