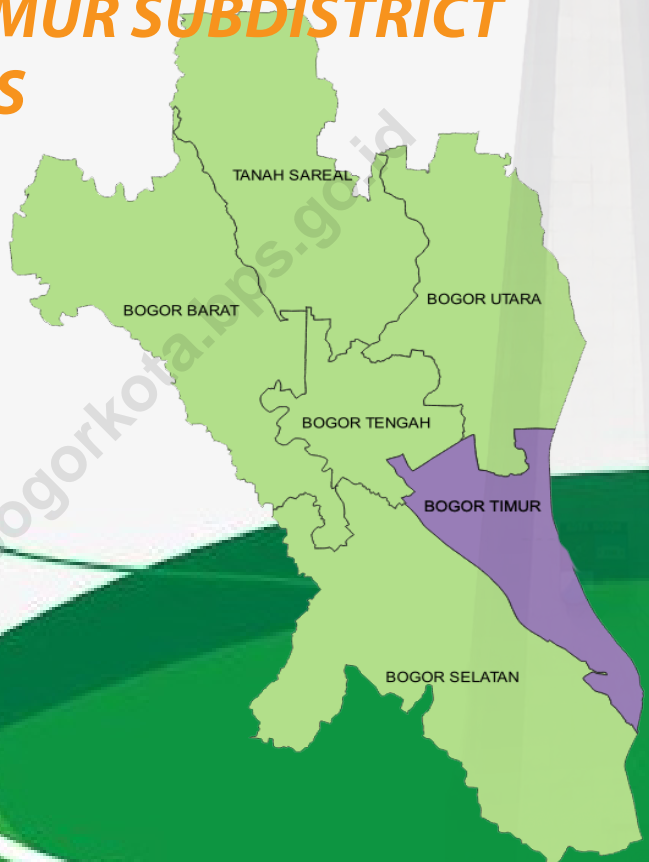


KECAMATAN BOGOR TIMUR DALAM ANGKA

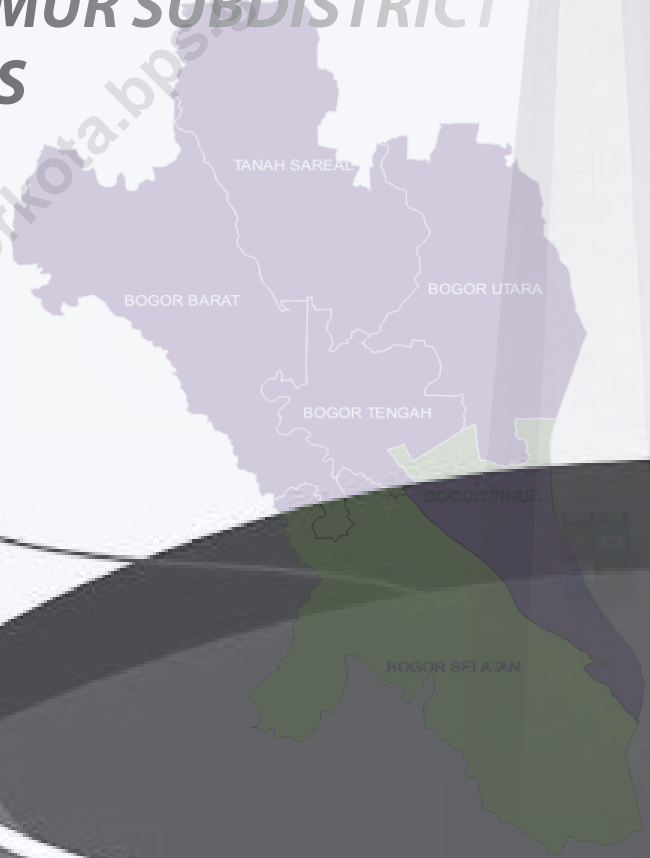
BOGOR TIMUR SUBDISTRICT IN FIGURES

2022



KECAMATAN BOGOR TIMUR DALAM ANGKA BOGOR TIMUR SUBDISTRICT IN FIGURES 2022

<https://bogorkota.bps.go.id>



KECAMATAN BOGOR TIMUR DALAM ANGKA
Bogor Timur Subdistrict in Figures
2022

ISSN:

No. Publikasi/*Publication Number*: 32710.2205

Katalog /*Catalog*: 1102001.3271020

Ukuran Buku/*Book Size*: 14,8 cm x 21 cm

Jumlah Halaman/*Number of Pages* : xx[[+ 98 hal/*pages*

Naskah/*Manuscript*:

BPS Kota Bogor

BPS-Statistics of Bogor Municipality

Penyunting/*Editor*:

BPS Kota Bogor

BPS-Statistics of Bogor Municipality

Desain Kover/*Cover Design*:

BPS Kota Bogor

BPS-Statistics of Bogor Municipality

Ilustrasi Kover/*Cover Illustration*:

Peta Kecamatan Bogor Timur/*Map of Bogor Timur Subdistrict*

Diterbitkan oleh/*Published by*:

©BPS Kota Bogor/*BPS-Statistics of Bogor Municipality*

Dicetak oleh/*Printed by*:

BPS

Dilarang mengumumkan, mendistribusikan, mengomunikasikan, dan/atau menggandakan sebagian atau seluruh isi buku ini untuk tujuan komersil tanpa izin tertulis dari Badan Pusat Statistik Kota Bogor.

Prohibited to announce, distribute, communicate, and/or copy part or all of this book for commercial purpose without permission from BPS-Statistics Indonesia of Bogor Municipality.

TIM PENYUSUN/TEAM MEMBERS

Pengarah/Director

Daryanto, MM

Penanggung Jawab/Persons in Charge

Daryanto, MM

Penyunting/Editors

Dahliani, SE., M.M

Pengolah Data dan Penulis Naskah/Data Processor and Writers

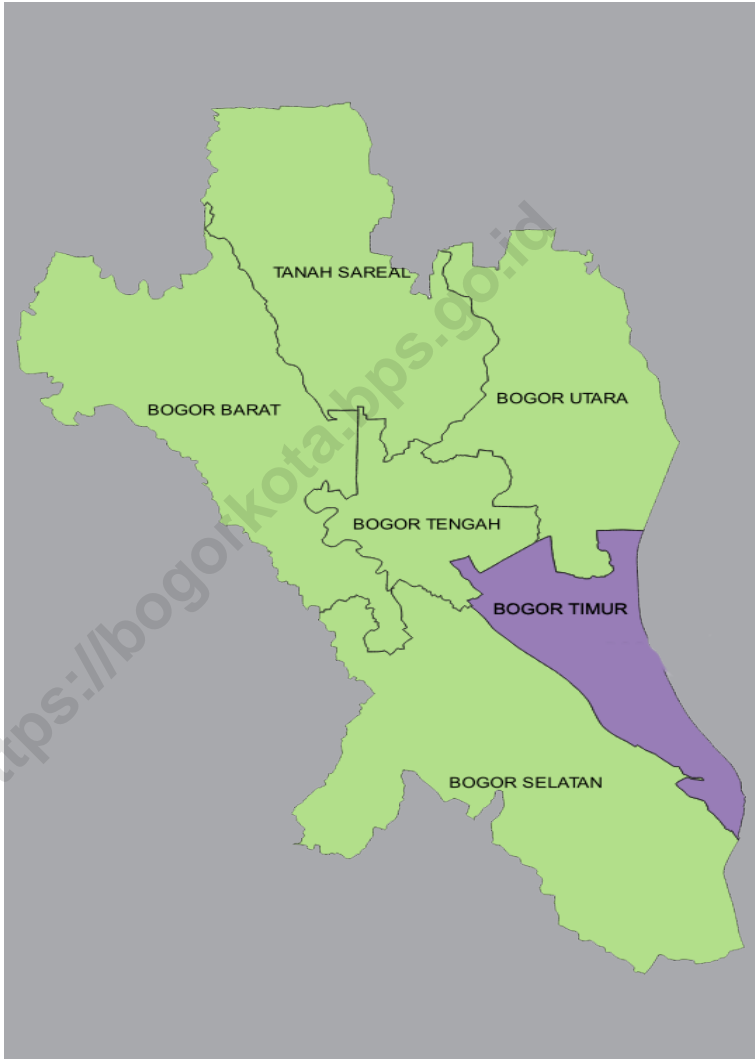
Supriyadi, SE

KONTRIBUTOR DATA/DATA CONTRIBUTORS

1. Kementerian Agama/*Ministry of Religious Affair*
2. Kementerian Pendidikan dan Kebudayaan/*Ministry of Education and Culture*
3. Badan Meteorologi Klimatologi dan Geofisika/*Meteorological, Climatology, and Geophysical Agency*
4. Badan Pusat Statistik/*BPS-Statistics Indonesia*
5. Dinas Kependudukan Dan Catatan Sipil (Disdukcapil)
6. Dinas BKSDM Kota Bogor

<https://bogorkota.bps.go.id>

PETA WILAYAH KECAMATAN BOGOR TIMUR
Map Of Bogor Timur Subdistrict



KEPALA BPS KOTA BOGOR
CHIEF STATISTICIAN OF BOGOR MUNICIPALITY



DARYANTO, M.M.



KATA PENGANTAR

Dengan mengucapkan puji syukur alhamdulillah, akhirnya kami dapat menerbitkan buku Kecamatan Bogor Timur Dalam Angka Tahun 2022. Publikasi ini diterbitkan atas kerjasama Koordinator Statistik Kecamatan dan Camat guna memenuhi kebutuhan data dalam menunjang perencanaan daerah khususnya, maupun untuk masyarakat luas umumnya.

Dalam publikasi ini diupayakan agar mencakup semua keterangan berupa angka yang dapat memberikan gambaran yang wajar dari seluruh ciri-ciri, kegiatan dan keadaan masyarakat di Kecamatan Bogor Timur. Data-data yang disajikan dalam publikasi ini bersumber dari hasil-hasil penelitian Koordinator Statistik Kecamatan, hasil survei, sensus dan lain-lain (data primer), serta data-data yang dikumpulkan oleh instansi lainnya yang kemudian diolah sesuai kebutuhan (data sekunder).

Kami menyadari atas kekurangan-kekurangan yang masih terdapat dalam publikasi ini, sehubungan dengan itu kami mohon saran, guna perbaikan publikasi serupa di masa yang akan datang. Akhirnya kami ucapkan terimakasih kepada semua pihak yang telah membantu hingga terbitnya publikasi ini.

Bogor, September 2022
Kepala BPS Kota Bogor,



DARYANTO, M.M.



PREFACE

With gratitude, thank God, we are finally able to publish the book Bogor Timur Subdistrict in Figures in 2022. This publication was published in collaboration with the Subdistrict Statistics Coordinator and the Camat in order to meet data needs to support regional planning in particular, as well as for the wider community in general.

In this publication, efforts are made to include all information in the form of numbers that can provide a reasonable description of all the characteristics, activities and conditions of the people in Bogor Timur Subdistrict. The data presented in this publication is sourced from the research results of the Subdistrict Statistics Coordinator, survey results, censuses and others (primary data), as well as data collected by other agencies which are then processed as needed (secondary data).

We are aware of the shortcomings that still exist in this publication, in connection with which we ask for suggestions, for the improvement of similar publications in the future. Finally, we would like to thank all those who have helped to make this publication possible.

Bogor, September 2022
Chief Statistician of
Bogor Municipality



DARYANTO, M.M.

DAFTAR ISI/CONTENTS

	Halaman <i>Page</i>
Kata Pengantar/ <i>Preface</i>	xi
Daftar Isi/ <i>Contents</i>	xiii
Daftar Tabel/ <i>List of Tables</i>	xv
Daftar Gambar/ <i>List of Figures</i>	xxi
1. Geografi / <i>Geography</i>	1
2. Pemerintahan/ <i>Government</i>	11
3. Penduduk/ <i>Population</i>	21
4. Sosial dan Kesejahteraan Rakyat/ <i>Social and Welfare</i>	31
5. Pertanian/ <i>Agriculture</i>	59
6. Pariwisata, Transportasi, dan Komunikasi/ <i>Tourism, Transportation, and Communication</i>	73
7. Perbankan, Koperasi, dan Perdagangan/ <i>Banking, Cooperative, and Trade</i>	87

DAFTAR TABEL/LIST OF TABLES

	Halaman <i>Page</i>
1. GEOGRAFI / GEOGRAPHY	
1.1 Luas Daerah Menurut Desa/Kelurahan di Kecamatan Bogor Timur, 2021 <i>Total Area by Villages/Kelurahan in Bogor Timur Subdistrict, 2021</i>	8
1.2 Jarak Tempuh dari Kantor Lurah ke Kantor Camat dan ke Kantor Walikota Menurut Kelurahan di Kecamatan Bogor Timur, 2021 <i>Distance to the Subdistrict Office and Regency/Municipal Office by Villages/Kelurahan in Bogor Timur Subdistrict, 2021</i>	9
2. PEMERINTAHAN/GOVERNMENT	
2.1 WILAYAH ADMINISTRATIF/ADMINISTRATIVE AREA	
2.1.1 Jumlah Rukun Warga (RW) dan Rukun Tetangga (RT) Menurut Desa/Kelurahan di Kecamatan Bogor Timur, 2021 <i>Number of Rukun Warga and Rukun Tetangga by Villages/Kelurahan in Bogor Timur Subdistrict, 2021</i>	18
2.2 SUMBER DAYA MANUSIA/HUMAN RESOURCES	
2.2.1 Jumlah Pegawai Negeri Sipil Kelurahan di Kecamatan Bogor Timur, 2021 <i>Number of Villages Civil Servants in Bogor Timur Subdistrict, 2021</i>	19
3. PENDUDUK/POPULATION	
3.1 Penduduk, Distribusi Persentase Penduduk, Kepadatan Penduduk, Rasio Jenis Kelamin Penduduk Menurut Desa/Kelurahan di Kecamatan Bogor Timur, 2021 <i>Population, Percentage Distribution of Population, Population Density, and Population Sex Ratio by Villages/Kelurahan in Bogor Timur Subdistrict, 2021</i>	28
3.2 Jumlah Penduduk Menurut Kelompok Umur dan Jenis Kelamin di Kecamatan Bogor Timur, 2021 <i>Population by Age Groups and Sex in Bogor Timur Subdistrict, 2021</i>	30

4.	SOSIAL DAN KESEJAHTERAAN RAKYAT/ SOCIAL AND WELFARE	
4.1	PENDIDIKAN / EDUCATION	
4.1.1	Banyaknya Desa/Kelurahan yang Memiliki Fasilitas Sekolah Menurut Tingkat Pendidikan di Kecamatan Bogor Timur, 2019–2021 <i>Number of Villages/Kelurahan Having Educational Facilities by Educational Level in Bogor Timur Subdistrict, 2019–2021</i>	38
4.1.2	Jumlah Sekolah Menurut Tingkat Pendidikan di Kecamatan Bogor Timur, 2020/2021 dan 2021/2022 <i>Number of Schools by Educational Level in Bogor Timur Subdistrict, 2020/2021 and 2021/2022</i>	39
4.1.3	Jumlah Guru Menurut Tingkat Pendidikan di Kecamatan Bogor Timur, 2020/2021 dan 2021/2022 <i>Number of Teachers by Educational Level in Bogor Timur Subdistrict, 2020/2021 and 2021/2022</i>	40
4.1.4	Jumlah Murid Menurut Tingkat Pendidikan di Kecamatan Bogor Timur, 2020/2021 dan 2021/2022 <i>Number of Pupils by Educational Level in Bogor Timur Subdistrict, 2020/2021 and 2021/2022</i>	41
4.2	KESEHATAN / HEALTH	
4.2.1	Banyaknya Desa/Kelurahan yang Memiliki Sarana Kesehatan Menurut Jenis Sarana Kesehatan di Kecamatan Bogor Timur, 2019–2021 <i>Number of Villages/Kelurahan Health Facilities by Type of Health Facilities in Bogor Timur Subdistrict, 2019–2021</i>	42
4.2.2	Banyaknya Warga Penderita Kekurangan Gizi Menurut Desa/Kelurahan di Kecamatan Bogor Timur, 2020 <i>Number of People with Malnutrition by Villages/Kelurahan in Bogor Timur Subdistrict, 2020</i>	43
4.3	PERUMAHAN DAN LINGKUNGAN / HOUSING AND ENVIRONMENT	
4.3.1	Banyaknya Desa/Kelurahan Menurut Sumber Air Minum Sebagian Besar Keluarga di Kecamatan Bogor Timur, 2019–2021 <i>Number of Villages/Kelurahan by Drinking Water Source of Majority Family in Bogor Timur Subdistrict, 2019–2021</i>	44
4.3.2	Banyaknya Keluarga Menurut Desa/Kelurahan dan Jenis Pengguna Listrik di Kecamatan Bogor Timur, 2021 <i>Number of Family by Villages/Kelurahan and Type of Electricity Consumer in Bogor Timur Subdistrict, 2021</i>	45

4.3.3	Banyaknya Desa/Kelurahan Menurut Sumber Penerangan Jalan Utama Desa/Kelurahan di Kecamatan Bogor Timur, 2019–2021 <i>Number of Villages/Kelurahan by Source of Villages/Kelurahan's Main Street Illumination in Bogor Timur Subdistrict, 2019–2021</i>	46
4.3.4	Banyaknya Desa/Kelurahan Menurut Penggunaan Fasilitas Tempat Buang Air Besar Sebagian Besar Keluarga di Kecamatan Bogor Timur, 2019–2021 <i>Number of Villages/Kelurahan by Toilet Facility Used by Majority Family in Bogor Timur Subdistrict, 2019–2021</i>	47
4.3.5	Banyaknya Desa/Kelurahan Menurut Jenis Bahan Bakar untuk Memasak yang Digunakan Sebagian Besar Keluarga di Kecamatan Bogor Timur, 2021 <i>Number of Villages/Kelurahan by Type of Cooking Fuel Used by Majority Family in Bogor Timur Subdistrict, 2021</i>	48
4.4	AGAMA DAN SOSIAL LAINNYA <i>RELIGION AND OTHER SOCIAL AFFAIRS</i>	
4.4.1	Jumlah Tempat Peribadatan Menurut Desa/Kelurahan di Kecamatan Bogor Timur, 2021 <i>Number of Worship Places by Villages/Kelurahan in Bogor Timur Subdistrict, 2021</i>	49
4.4.2	Banyaknya Kejadian Bencana Alam Menurut Desa/Kelurahan dan Jenis Bencana Alam di Kecamatan Bogor Timur, 2020 <i>Number of Natural Disaster Events by Villages/Kelurahan and Type of Natural Disaster in Bogor Timur Subdistrict, 2020</i>	50
4.4.3	Banyaknya Korban Jiwa Akibat Bencana Alam Menurut Desa/Kelurahan dan Jenis Bencana Alam di Kecamatan Bogor Timur, 2020 <i>Number of Fatalities Due to Natural Disasters by Villages/Kelurahan and Type of Natural Disaster in Bogor Timur Subdistrict, 2020</i>	53
4.4.4	Keberadaan Fasilitas/Upaya Antisipasi/Mitigasi Bencana Alam Menurut Desa/Kelurahan di Kecamatan Bogor Timur, 2021 <i>Existence of Facilities/Efforts for Anticipation/Mitigation of Natural Disasters by Villages/Kelurahan by Villages/Kelurahan in Bogor Timur Subdistrict, 2021</i>	56

4.4.5	Banyaknya Desa/Kelurahan yang Memiliki Kelompok Kegiatan Olahraga Menurut Jenis Olahraga dan Ketersediaan Fasilitas/Lapangan Olahraga di Kecamatan Bogor Timur, 2021 <i>Number of Villages/Kelurahan Having Sport Activities Groups by Type of Sport and Availability of Sport Facilities/Fields in Bogor Timur Subdistrict, 2021</i>	58
5.	PERTANIAN/AGRICULTURE	
5.1	Luas Panen Tanaman Sayuran Semusim Menurut Jenis Tanaman di Kecamatan Bogor Timur (ha), 2018–2021 <i>Harvested Area of Seasonal Vegetables by Kind of Plant in Bogor Timur Subdistrict (ha), 2018–2021</i>	66
5.2	Produksi Tanaman Sayuran Menurut Jenis Tanaman di Kecamatan Bogor Timur (kuintal), 2018–2021 <i>Production of Seasonal Vegetables by Kind of Plant in Bogor Timur Subdistrict (quintal), 2018–2021</i>	67
5.3	Luas Panen Tanaman Biofarmaka Menurut Jenis Tanaman di Kecamatan Bogor Timur (m²), 2018–2021 <i>Harvested Area of Medicinal Plants by Kind of Plant in Bogor Timur Subdistrict (m²), 2018–2021</i>	68
5.4	Produksi Tanaman Biofarmaka Menurut Jenis Tanaman di Kecamatan Bogor Timur (kg), 2018–2021 <i>Production of Medicinal Plants by Kind of Plant in Bogor Timur Subdistrict (kg), 2018–2021</i>	69
5.5	Luas Panen Tanaman Hias Menurut Jenis Tanaman di Kecamatan Bogor Timur (m²), 2018–2021 <i>Harvested Area of Ornamental Plants by Kind of Plant in Bogor Timur Subdistrict (m²), 2018–2021</i>	70
5.6	Produksi Tanaman Hias Menurut Jenis Tanaman di Kecamatan Bogor Timur (tangkai/pohon), 2018–2021 <i>Production of Ornamental Plants by Kind of Plant in Bogor Timur Subdistrict (stalks), 2018–2021</i>	71
5.7	Produksi Buah-Buahan Tahunan Menurut Jenis Tanaman di Kecamatan Bogor Timur (kuintal), 2018–2021 <i>Production of Annual Fruits by Kind of Plant in Bogor Timur Subdistrict (quintal), 2018–2021</i>	72

6.	PARIWISATA, TRANSPORTASI, DAN KOMUNIKASI/TOURISM, TRANSPORTATION, AND COMMUNICATION	
6.1	PARIWISATA / TOURISM	
6.1.1	Jumlah Sarana Akomodasi Menurut Desa/Kelurahan dan Jenis Akomodasi di Kecamatan Bogor Timur, 2021 <i>Number of Accomodation Facilities by Villages/Kelurahan and Type of Accomodation in Bogor Timur Subdistrict, 2021</i>	80
6.2	TRANSPORTASI / TRANSPORTATION	
6.2.1	Prasarana dan Sarana Transportasi Antar Desa/Kelurahan Menurut Desa/Kelurahan di Kecamatan Bogor Timur, 2021 <i>Inter-Villages/Kelurahan Transportation Infrastructure and Facilities by Villages/Kelurahan in Bogor Timur Subdistrict, 2021</i>	81
6.3	KOMUNIKASI / COMMUNICATION	
6.3.1	Keberadaan Kantor Pos/Pos Pembantu/Rumah Pos, Pos Keliling, dan Perusahaan/Agen Jasa Ekspedisi Swasta Menurut Desa/Kelurahan di Kecamatan Bogor Timur, 2021 <i>Number of Post Office/Subsidiary of Post Office, Mobile Portal Service, Private Expedition Service Company by Villages/Kelurahan in Bogor Timur Subdistrict, 2021</i>	83
6.3.2	Jumlah Menara Telepon seluler dan Operator Layanan Komunikasi Telepon Seluler Menurut Desa/Kelurahan di Kecamatan Bogor Timur, 2021 <i>Number of Base Transceiver Station (BTS) and Cellular Phone Communication Service Operators by Villages/Kelurahan in Bogor Timur Subdistrict, 2021</i>	84
6.3.3	Kekuatan Sinyal Telepon Seluler dan Jenis Sinyal Internet Telepon Seluler Menurut Desa/Kelurahan di Kecamatan Bogor Timur, 2021 <i>The Strenght of Celular Phone Signal by Villages/Kelurahan in Bogor Timur Subdistrict, 2021</i>	85

7.	PERBANKAN, KOPERASI, DAN PERDAGANGAN/BANKING, COOPERATIVE, AND TRADE	
7.1	Banyaknya Sarana Lembaga Keuangan Bank Menurut Desa/Kelurahan dan Jenis Bank di Kecamatan Bogor Timur, 2021 <i>Number of Bank by Villages/Kelurahan and Type of Bank in Bogor Timur Subdistrict, 2021</i>	94
7.2	Banyaknya Koperasi Aktif Menurut Menurut Desa/Kelurahan dan Jenis Koperasi di Kecamatan Bogor Timur, 2021 <i>Number of Cooperative by Villages/Kelurahan and Type of Cooperative in Bogor Timur Subdistrict, 2021</i>	95
7.3	Banyaknya Sarana Perdagangan Menurut Desa/Kelurahan dan Jenis Sarana Perdagangan di Kecamatan Bogor Timur, 2021 <i>Number of Trade Facilities by Villages/Kelurahan and Type of Trade Facilities in Bogor Timur Subdistrict, 2021</i>	97

DAFTAR GAMBAR/LIST OF FIGURES

	Halaman
	<i>Page</i>
1. GEOGRAFI / GEOGRAPHY.....	
1.1 Luas Daerah menurut Desa/Kelurahan di Kecamatan Bogor Timur (%), 2021 <i>Total Area by Villages/Kelurahan in Bogor Timur Subdistrict, 2021</i>	6
1.2 Jarak Tempuh dari Kantor Lurah Ke Kantor Camat dan Ke Kantor Walikota Menurut Kelurahan di Kecamatan Bogor Timur (km), 2021 <i>Distance to the Subdistrict Office and Regency/Municipal Office by Villages/Kelurahan in Bogor Timur Subdistrict 2021</i>	7
2. PEMERINTAHAN/GOVERNMENT	
2.1 Jumlah Rukun Tetangga (RT) dan Rukun Warga (RW) Menurut Kelurahan di Kecamatan Bogor Timur, 2021 <i>Number of RT and RW by Villages/Kelurahan in Bogor Timur Subdistrict, 2021</i>	16
2.2 Jumlah Pegawai Negeri Sipil Kelurahan di Kecamatan Bogor Timur, 2021 <i>Number of Villages Civil Servants in Bogor Timur Subdistrict, 2021</i>	17
3. PENDUDUK/POPULATION	
3.1 Jumlah Penduduk Menurut Jenis Kelamin dan Menurut Kelurahan Di Kecamatan Bogor Timur Tahun, 2021 <i>Population by Sex and Villages/Kelurahan in Bogor Timur Subdistrict, 2021</i>	26
3.2 Jumlah Penduduk Menurut Kelompok Umur dan Jenis Kelamin Menurut Kelurahan di Kecamatan Bogor Timur Tahun, 2021 <i>Population by Age Groups and Sex in Bogor Timur Subdistrict, 2021</i>	27
4. SOSIAL DAN KESEJAHTERAAN RAKYAT/ SOSIAL AND WELFARE	
4.1 Jumlah Sekolah Menurut Tingkat Pendidikan di Kecamatan Bogor Timur, 2020/2021 dan 2021/2022 <i>Number of Schools by Educational Level in Bogor Timur Subdistrict, 2020/2021 and 2021/2022</i>	36

4.2	Banyaknya Desa/Kelurahan yang Memiliki Sarana Kesehatan Menurut Jenis Sarana Kesehatan di Kecamatan Bogor Timur, 2019–2021 <i>Number of Villages/Kelurahan Health Facilities by Type of Health Facilities in Bogor Timur Subdistrict, 2019–2021</i>	37
5.	PERTANIAN/AGRICULTURE	
5.1	Luas Panen Tanaman Biofarmaka Menurut Jenis Tanaman di Kecamatan Bogor Timur (m2), 2018–2021 <i>Harvested Area of Medicinal Plants by Kind of Plant in Tanah Sareal Subdistrict (m2), 2018–2021</i>	64
5.2	Produksi Buah-Buahan Tahunan Menurut Jenis Tanaman di Kecamatan Bogor Timur (kuintal), 2018–2021 <i>Production of Annual Fruits by Kind of Plant in Tanah Sareal Subdistrict (quintal), 2018–2021</i>	65
6.	PARIWISATA, TRANSPORTASI, DAN KOMUNIKASI/TOURISM, TRANSPORTATION, AND COMMUNICATION	
6.1	Jumlah Menara Telepon seluler dan Operator Layanan Komunikasi Telepon Seluler Menurut Desa/Kelurahan di Kecamatan Bogor Timur, 2021 <i>Number of Base Transceiver Station (BTS) and Cellular Phone Communication Service Operators by Villages/Kelurahan in Bogor Timur Subdistrict, 2021</i>	78
6.2	Jumlah Sarana Akomodasi Menurut Desa/Kelurahan dan Jenis Akomodasi di Kecamatan Bogor Timur, 2021 <i>Number of Accomodation Facilities by Villages/Kelurahan and Type of Accomodation in Bogor Timur Subdistrict, 2021</i>	79
7.	PERBANKAN, KOPERASI, DAN PERDAGANGAN/BANKING, COOPERATIVE, AND TRADE	
7.1	Banyaknya Sarana Lembaga Keuangan Bank Menurut Jenis Bank di Kecamatan Bogor Timur, 2021 <i>Number of Bank by Type of Bank in Bogor Timur Subdistrict, 2021</i>	92
7.2	Banyaknya Sarana Perdagangan Menurut Desa/Kelurahan dan Jenis Sarana Perdagangan di Kecamatan Bogor Timur, 2021 <i>Number of Trade Facilities by Type of Trade Facilities in Bogor Timur Subdistrict, 2021</i>	93

01

GEOGRAFI
GEOGRAPHY

<https://bogorkota.bps.go.id>

PENJELASAN TEKNIS

1. Topografi adalah keadaan muka bumi pada suatu kawasan atau daerah.
2. Puncak adalah bagian paling atas gunung/pegunungan.
3. Lereng adalah bagian dari gunung/pegunungan/bukit yang letaknya di antara puncak sampai
4. Lembah adalah daerah rendah diantara dua gunung/ pegunungan atau daerah yang mempunyai kedudukan lebih rendah dibandingkan daerah sekitarnya. Lembah di daerah pegunungan lipatan sering disebut slinkin. Lembah di daerah pegunungan patahan disebut graben atau slenk. Sedangkan lembah di daerah yang bergunung-gunung disebut lembah antar pegunungan.
5. Dataran adalah bagian atau sisi bidang tanah yang tampak datar, rata, dan membentang.

ULASAN

Secara geografis Kecamatan Bogor Timur terletak di antara $106^{\circ} 82'$ BT dan $6^{\circ} 36'$ LS, kedudukan geografis Kecamatan Bogor Timur perbatasan:

1. Batas Barat dengan Kecamatan Bogor Selatan dan Kecamatan Bogor Tengah.
2. Batas Selatan dengan Kecamatan Ciawi Kabupaten Bogor.
3. Batas Utara dengan Kecamatan Bogor Utara.
4. Batas Timur dengan Kecamatan Sukaraja Kabupaten Bogor.

Kecamatan Bogor Timur mempunyai rata-rata ketinggian minimum 200 m dan maksimum 300 m dari permukaan laut.

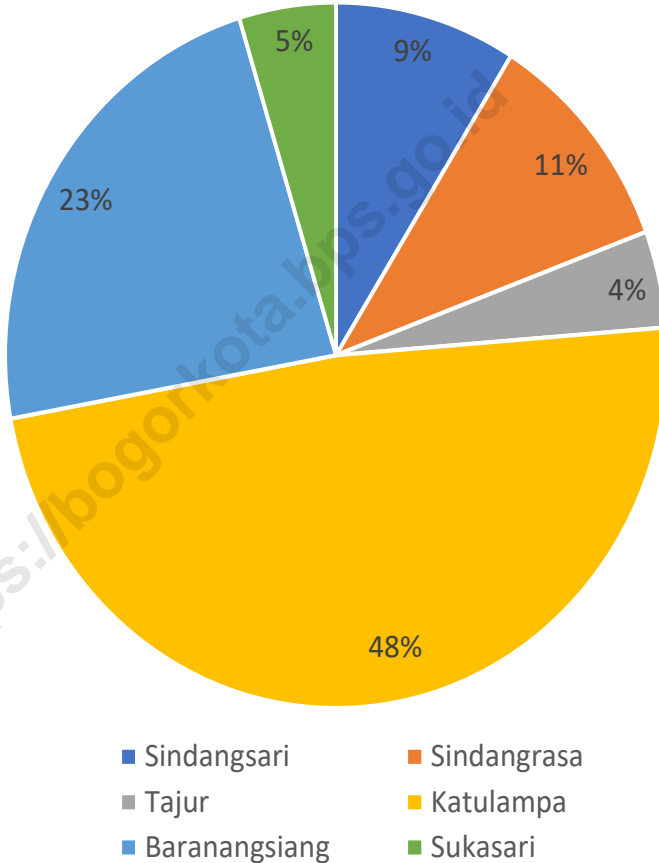
Luas wilayah Kecamatan Bogor Timur sebesar $10,15 \text{ km}^2$, yang terbagi menjadi 6 wilayah kelurahan. Dari total luas wilayah Kecamatan Bogor Timur, kelurahan Katulampa mempunyai luas wilayah terbesar yang tercatat sebesar $4,91 \text{ km}^2$ atau menempati 48,37 persen dari total luas wilayah seluruh kecamatan Bogor Timur. Kelurahan Baranangsiang memiliki luas wilayah sebesar $2,35 \text{ km}^2$ atau sekitar 23,15 persen dari total luas wilayah Kecamatan Bogor Timur. Kelurahan Tajur merupakan kelurahan dengan luas wilayah terkecil yang tercatat sebesar $0,45 \text{ km}^2$ atau 4,43 persen dari total luas wilayah Kecamatan Bogor Timur.

Jika dilihat dari jarak tempuh dari kantor kelurahan ke kantor camat, maka Kelurahan Sindang Sari merupakan kelurahan dengan letak terjauh dari kantor kecamatan dibanding kelurahan lain yakni tercatat sejauh 6 km, disusul dengan Kelurahan Sindangrasa dan Tajur yang masing-masing tercatat sejauh 4 km dan 3 km.

Jarak tempuh dari kantor kelurahan ke kantor walikota, maka Kelurahan Sindang Sari dan Sindang Rasa masih merupakan kelurahan terjauh yakni masing-masing sejauh 9 km dan 8 km, sedangkan kelurahan dengan jarak terdekat ke kantor walikota adalah Kelurahan Baranangsiang.

Gambar 1.1
Figures

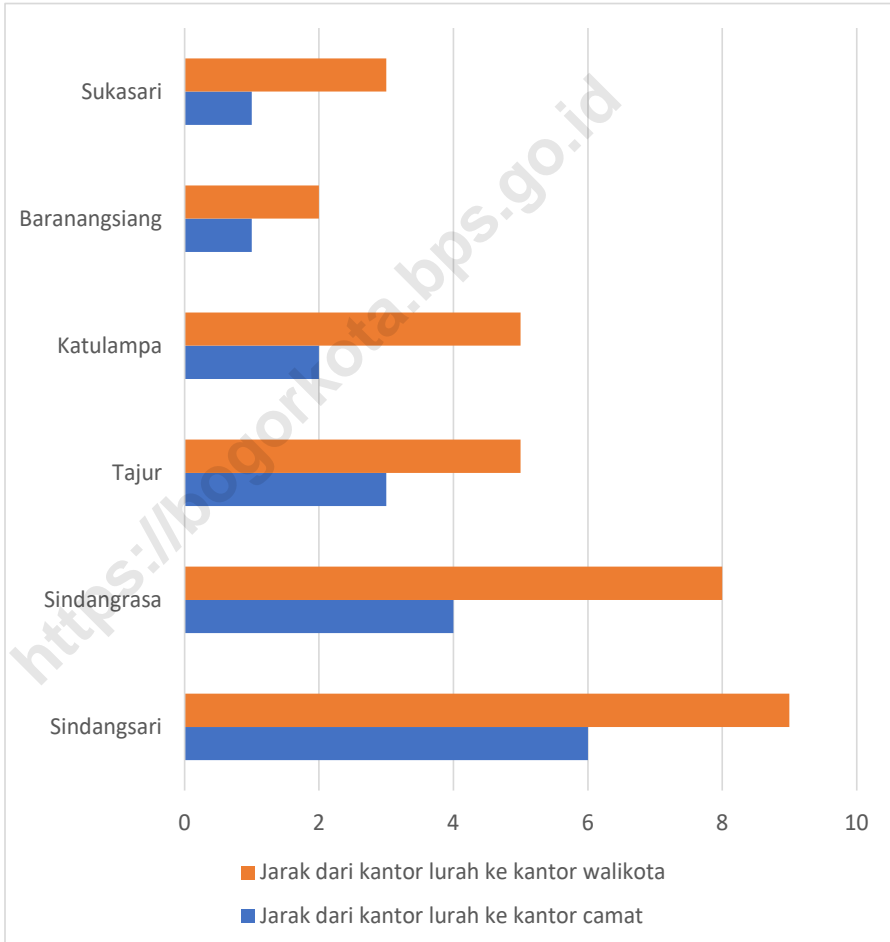
Luas Daerah menurut Desa/Kelurahan di Kecamatan Bogor Timur (%), 2021
Total Area by Village/Kelurahan (%) in Bogor Timur Subdistrict, 2021



Sumber/Source : BPS, Pendataan Potensi Desa (Podes) 2021/BPS-Statistics Indonesia, Village Potential Data Collecting 2021

Gambar 1.2
Figures

Jarak Tempuh dari Kantor Lurah ke Kantor Camat dan Kantor Walikota Menurut Kelurahan di Kecamatan Bogor Timur (km), 2021
Distance to the Subdistrict Office and Regency/Municipal Office by Villages/Kelurahan (km) in Bogor Timur Subdistrict, 2021



Sumber/Source :

Tabel 1.1
Table

Luas Daerah Menurut Desa/Kelurahan di Kecamatan Bogor Timur, 2021
Total Area by Villages/Kelurahan in Bogor Timur Subdistrict, 2021

Desa/Kelurahan Village/Kelurahan	Luas Total Area (km²/sq.km)	Persentase terhadap Luas Kecamatan Percentage to Subdistrict Area
(1)	(2)	(3)
Sindangsari	0,9	8,87
Sidangrasa	1,06	10,44
Tajur	0,45	4,43
Katulampa	4,91	48,37
Baranangsiang	2,35	23,15
Sukasari	0,48	4,74
Kecamatan Bogor Timur	10,15	100,00

Catatan/Note: ...

Sumber/Source: Kotabogor.go.id

Tabel 1.2
Table

Jarak Tempuh Dari Kantor Lurah ke Kantor Camat dan ke Kantor Walikota Menurut Kelurahan di Kecamatan Bogor Timur (km), 2021
Distance to the Subdistrict Capital and Regency/Municipal Capital by Villages/Kelurahan in Bogor Timur Subdistrict

Desa/Kelurahan <i>Village/Kelurahan</i>	Jarak ke Ibukota <i>Kecamatan Distance to</i> <i>Subdistrict Capital</i>	Jarak ke Ibukota <i>Kabupaten/Kota</i> <i>Distance to Regency/</i> <i>Municipal Capital</i>
(1)	(2)	(3)
Sindangsari	6	9
Sindangrasa	4	8
Tajur	3	5
Katulampa	2	5
Baranangsiang	1	2
Sukasari	1	3

Catatan/Note: ...

Sumber/Source: BPS, Pendataan Potensi Desa (Podes) 2021/BPS-Statistics Indonesia, Village Potential Data Collecting 2021

02

PEMERINTAHAN
GOVERNMENT

<https://bogorkota.bps.go.id>

PENJELASAN TEKNIS

1. Desa adalah desa dan desa adat atau yang disebut dengan nama lain, selanjutnya disebut Desa adalah kesatuan masyarakat hukum yang memiliki batas wilayah yang berwenang untuk mengatur dan mengurus urusan pemerintahan, kepentingan masyarakat setempat berdasarkan prakarsa masyarakat, hak asal usul, dan/atau hak tradisional yang diakui dan dihormati dalam sistem Pemerintahan Negara Kesatuan Republik Indonesia (Undang-Undang Nomor 6 Tahun 2014 tentang Desa).
2. Kelurahan adalah suatu wilayah yang dipimpin oleh seorang Lurah sebagai perangkat daerah kabupaten dan atau daerah kota di bawah kecamatan (Undang-Undang No. 32 Tahun 2004 tentang Pemerintahan Daerah).

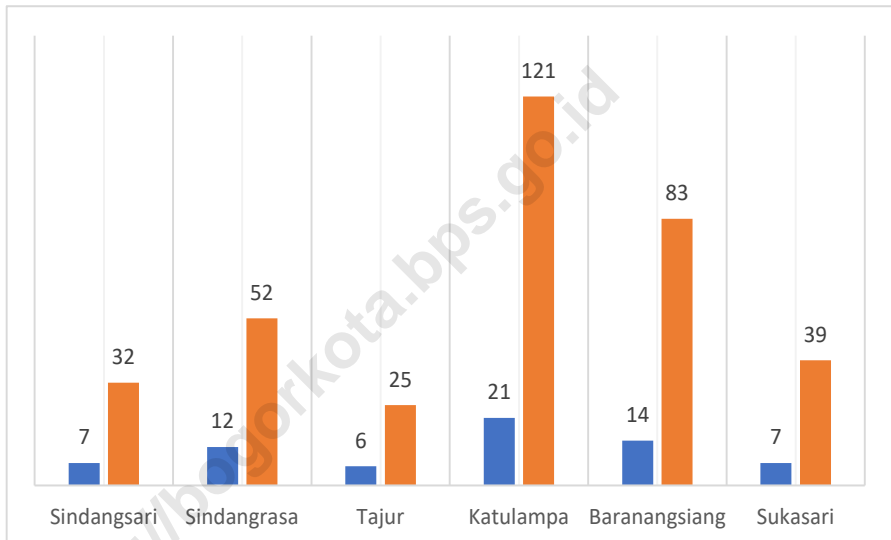
ULASAN

Satuan Lingkungan Setempat terkecil di Kecamatan Bogor Timur disebut RT singkatan dari Rukun Tetangga. Jumlah RT terbanyak terdapat di Kelurahan Katulampa berjumlah 121 RT, disusul oleh Kelurahan Baranangsiang 83 RT, Kelurahan Sindangrasa 52 RT, Kelurahan Sukasari 39 RT, Kelurahan Sindangsari 32 RT, dan paling sedikit di Kelurahan Tajur sebanyak 25 RT.

Satuan Lingkungan Setempat di atas RT adalah Rukun Warga disingkat RW. Jumlah RW terbanyak di Kecamatan Bogor Timur terdapat di Kelurahan Baranangsiang 14 RW, Kelurahan Sindangrasa sebanyak 12 RW, Kelurahan Sidangsari 7 RW, Kelurahan Sukasari 7 RW, Kelurahan Tajur 6 RW, dan paling sedikit di Kelurahan Katulampa 2 RW.

Gambar 2.1
Figures

Jumlah Rukun Tetangga (RT) dan Rukun Warga (RW) menurut kelurahan di Kecamatan Bogor Timur, 2021
Number of RT and RW by Villages/Kelurahan in Bogor Timur Subdistrict, 2021

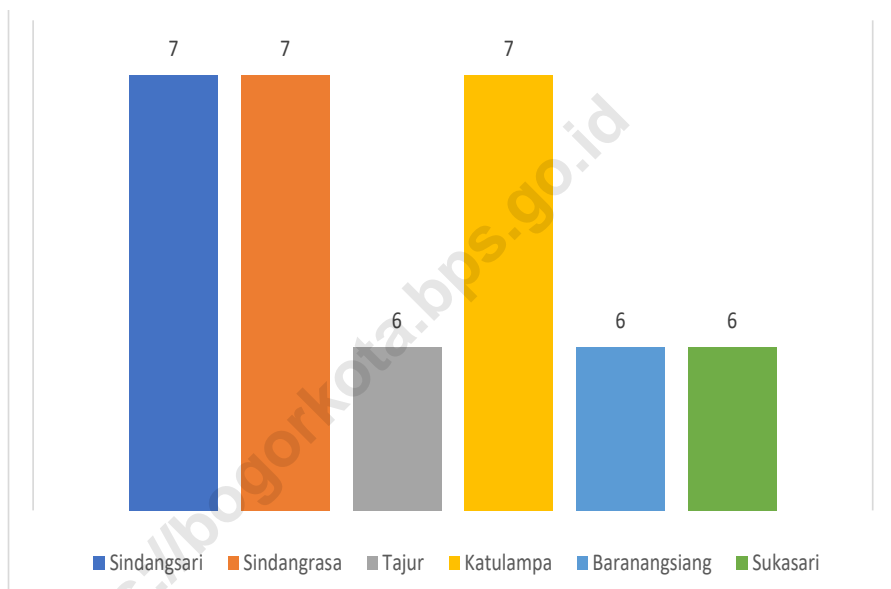


Sumber/Source :

BPS, Pendataan Potensi Desa (Podes) 2021/BPS-Statistics Indonesia, Village Potential Data Collecting 2021

Gambar 2.2
Figures

Jumlah Pegawai Negeri Sipil Kelurahan di Kecamatan Bogor Timur, 2021
Number of Villages Civil Servants in Bogor Timur Subdistrict, 2021



Catatan/Note: ...

Sumber/Source: BKPSDM Kota Bogor

2.1 WILAYAH ADMINISTRATIF ADMINISTRATIVE AREA

Tabel 2.1.1 Jumlah Rukun Warga (RW) dan Rukun Tetangga (RT) Menurut Desa/Kelurahan di Kecamatan Bogor Timur, 2021
Number of Rukun Warga and Rukun Tetangga by Villages^{1/}

Desa/Kelurahan Village/Kelurahan	Rukun Warga (RW) Rukun Warga	Rukun Tetangga (RT) Rukun Tetangga
(1)	(2)	(3)
Sindangsari	7	32
Sindangrasa	12	52
Tajur	6	25
Katulampa	21	121
Baranangsiang	14	83
Sukasari	7	39

Catatan/Note: ...

Sumber/Source: BPS, Pendataan Potensi Desa (Podes) 2021/BPS-Statistics Indonesia, Village Potential Data Collecting 2021

2.2 SUMBER DAYA MANUSIA HUMAN RESOURCES

Tabel 2.2.1 Jumlah Pegawai Negeri Sipil Kelurahan di Kecamatan Bogor Timur, 2021
Table *Number of Villages Civil Servants in Bogor Timur Subdistrict, 2021*

Desa/Kelurahan <i>Village/Kelurahan</i>	Jumlah <i>Total</i>
(1)	(2)
Sindangsari	7
Sindangrasa	7
Tajur	6
Katulampa	7
Baranangsiang	6
Sukasari	6
Kecamatan Bogor Timur	18

03

PENDUDUK
POPULATION

<https://bogorkota.bps.go.id>

PENJELASAN TEKNIS

1. Sumber utama data kependudukan adalah sensus penduduk yang dilaksanakan setiap sepuluh tahun sekali. Sensus penduduk telah dilaksanakan sebanyak tujuh kali sejak Indonesia merdeka, yaitu tahun 1961, 1971, 1980, 1990, 2000, 2010 dan 2020. Di dalam sensus penduduk, pencacahan dilakukan terhadap seluruh penduduk yang berdomisili di wilayah teritorial Indonesia termasuk warga negara asing kecuali anggota korps diplomatic negara sahabat beserta keluarganya. Metode pengumpulan data dalam sensus dilakukan dengan wawancara antara petugas sensus dengan responden dan juga melalui e-census. Pencatatan penduduk menggunakan konsep usual residence, yaitu konsep di mana penduduk biasa bertempat tinggal.
2. Penduduk Indonesia adalah semua orang yang berdomisili di wilayah teritorial Indonesia selama 12 bulan atau lebih dan atau mereka yang berdomisili kurang dari 12 bulan tetapi bertujuan menetap.
3. Laju pertumbuhan penduduk adalah angka yang menunjukkan persentase p e r t a m b a h a n penduduk dalam jangka waktu tertentu.
4. Kepadatan penduduk adalah rasio banyaknya penduduk per kilometer persegi.
5. Rasio jenis kelamin adalah perbandingan antara penduduk laki-laki dan penduduk perempuan pada suatu wilayah dan waktu tertentu. Biasanya dinyatakan dengan banyaknya penduduk laki-laki untuk 100 penduduk perempuan.
6. Distribusi penduduk adalah pola persebaran penduduk di suatu wilayah, baik berdasarkan batas-batas geografis maupun berdasarkan batas-batas administrasi pemerintahan.
7. Komposisi penduduk adalah pola persebaran penduduk menurut karakteristiknya, contoh: penduduk menurut kelompok umur, penduduk menurut jenis kelamin.

ULASAN

Pada tahun 2021, penduduk Kecamatan Bogor Timur diperkirakan sebanyak 106.994 jiwa dengan komposisi penduduk laki-laki sebanyak 53.971 jiwa dan perempuan sebanyak 53.023 jiwa. Dengan rasio jenis kelamin sebesar 103, hal ini berarti bahwa dari keberadaan 100 jiwa penduduk perempuan terdapat 103 jiwa penduduk laki-laki atau dengan kata lain penduduk laki-laki masih lebih banyak dibanding penduduk perempuan.

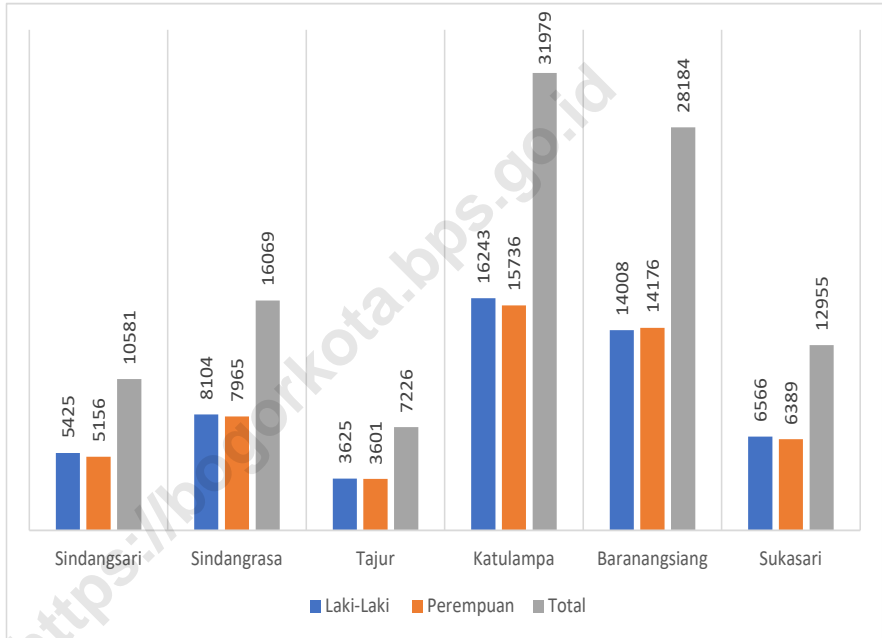
Berdasarkan sebaran penduduk per wilayah, penduduk Kelurahan Katulampa sebanyak 31.979 jiwa adalah penduduk terbesar dengan sebaran sekitar 29.89 persen diikuti dengan Kelurahan Baranangsiang yang berjumlah 28.184 jiwa atau 26,34 persen. Kelurahan Sindangrasa dengan jumlah penduduk sebanyak 16.069 jiwa atau 15,02 persen. Dari 7 kelurahan yang ada di wilayah Bogor Timur, Kelurahan Tajur adalah kelurahan dengan jumlah penduduk terkecil yakni tercatat sebesar 7.226 jiwa dengan sebaran penduduk sebesar 6,75 persen.

Jika dikaitkan dengan luas wilayah per kelurahan, maka akan didapat kepadatan penduduk per km². Kelurahan Sukasari menempati posisi pertama terpadat penduduknya di Kecamatan Bogor Timur yakni sebesar 26.990 jiwa per km², disusul Kelurahan Tajur dengan kepadatan penduduk tercatat sebesar 16.058 jiwa per km², serta kelurahan Sindangrasa sebesar 15.159 jiwa per km². Kelurahan Katulampa adalah kelurahan terkecil kepadatan penduduknya yakni tercatat sebesar 6.513 jiwa per km².

Jika dilihat dari komposisi umur penduduk, maka kelompok umur usia 5-9 dan 10-14 tahun merupakan populasi penduduk terbesar di Kecamatan Bogor Timur masing-masing berjumlah 9.415 jiwa dan 9.357 jiwa. jika dilihat dari usia penduduk produktif (15 - 64 tahun) dibanding usia tidak produktif, maka Kecamatan Bogor Timur masih didominasi oleh kelompok umur produktif yakni sebesar 74.138 jiwa atau sekitar 69,29 persen.

Gambar 3.1
Figures

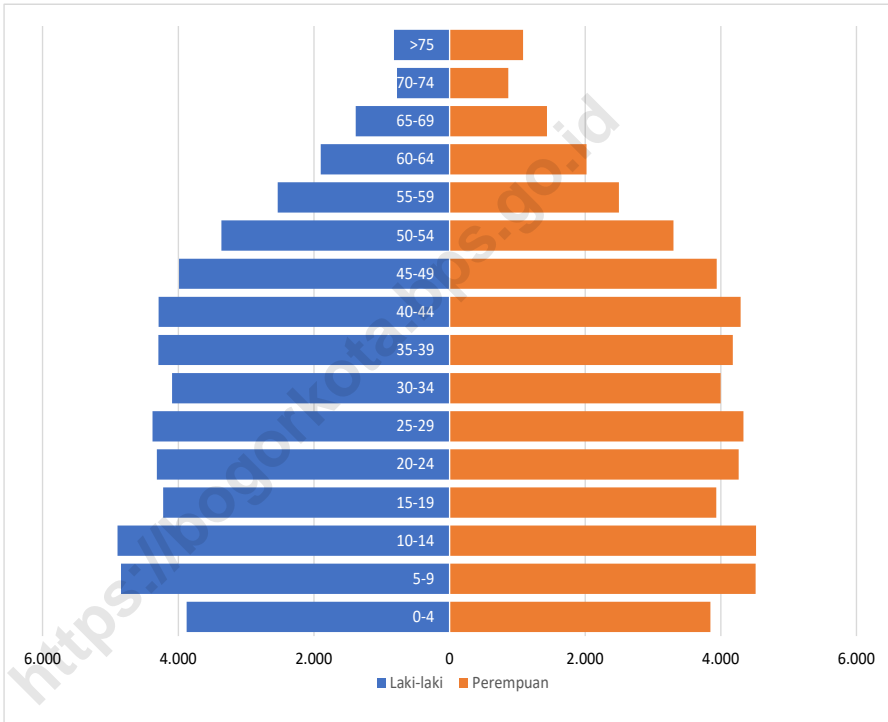
Jumlah Penduduk Menurut Jenis Kelamin dan Menurut Kelurahan di Kecamatan Bogor Timur, 2021
Population by Sex and Villages/Kelurahan in Bogor Timur Subdistrict, 2021



Sumber/Source : Disdukcapil Kota Bogor

Gambar 3.2
Figures

Jumlah Penduduk Menurut Kelompok Umur dan Jenis Kelamin di Kecamatan Bogor Timur, 2021
Population by Age Groups and Sex in Bogor Timur Subdistrict, 2021



Sumber/Source : Disdukcapil Kota Bogor

Tabel 3.1
Table

Penduduk, Distribusi Persentase Penduduk, Kepadatan Penduduk, Rasio Jenis Kelamin Penduduk Menurut Desa/ Kelurahan di Kecamatan Bogor Timur, 2021
Population, Percentage Distribution of Population, Population Density, and Population Sex Ratio by Villages/ Kelurahan in Bogor Timur Subdistrict, 2021

Desa/Kelurahan <i>Village/Kelurahan</i>	Penduduk/ <i>Population</i>		
	Laki-Laki/ <i>Male</i>	Perempuan/ <i>Female</i>	Jumlah/ <i>Total</i>
(1)	(2)	(3)	(4)
Sindangsari	5 425	5 156	10 581
Sindangrasa	8 104	7 965	16 069
Tajur	3 625	3 601	7 226
Katulampa	16 243	15 736	31 979
Baranangsiang	14 008	14 176	28 184
Sukasari	6 566	6 389	12 955
Kecamatan Bogor Timur	53 971	53 023	106 994

Lanjutan Tabel/*Continued Table 3.1*

Desa/Kelurahan Village/Kelurahan	Persentase Penduduk Percentage of Total Population	Kepadatan Penduduk (per Km²) Population Density per sq.km	Rasio Jenis Kelamin Penduduk Population Sex Ratio
(1)	(5)	(6)	(7)
Sindangsari	9,89	11 757	105
Sidangrasa	15,02	15 159	102
Tajur	6,75	16 058	101
Katulampa	29,89	6 513	103
Baranangsiang	26,34	11 993	99
Sukasari	12,11	26 990	103
Kecamatan Bogor Timur	100,00	10 541	102

Catatan/*Note:* ...Sumber/*Source:* Disdukcapil Kota Bogor

Tabel 3.2
Table

Jumlah Penduduk Menurut Kelompok Umur dan Jenis Kelamin di Kecamatan Bogor Timur, 2021
Population by Age Groups and Sex in Bogor Timur Subdistrict, 2021

Kelompok Umur Age Groups	Jenis Kelamin/Sex		
	Laki-Laki/ Male	Perempuan/ Female	Jumlah/ Total
(1)	(2)	(3)	(4)
0-4	3 876	3 845	7 721
5-9	4 843	4 514	9 357
10-14	4 895	4 520	9 415
15-19	4 224	3 933	8 157
20-24	4 315	4 262	8 577
25-29	4 381	4 333	8 714
30-34	4 090	3 998	8 088
35-39	4 293	4 177	8 470
40-44	4 289	4 293	8 582
45-49	3 990	3 940	7 930
50-54	3 365	3 303	6 668
55-59	2 535	2 498	5 033
60-64	1 899	2 020	3 919
65-69	1 384	1 435	2 819
70-74	774	867	1 641
>75	818	1 085	1 903
Kecamatan Bogor Timur	53 971	53 023	106 994

Catatan/Note: ...

Sumber/Source: Disdukcapil Kota Bogor

04

SOSIAL DAN KESEJAHTERAAN RAKYAT ***SOCIAL AND WELFARE***

<https://bogorkota.bps.go.id>

PENJELASAN TEKNIS

1. Tersedianya sumber daya manusia (SDM) yang berkualitas merupakan salah satu faktor utama keberhasilan pembangunan di suatu daerah. Peningkatan SDM sekarang ini lebih difokuskan pada pemberian kesempatan seluasluasnya kepada penduduk untuk mengecap pendidikan. Oleh sebab itu pemerintah berusaha secara konsisten berupaya meningkatkan SDM penduduk melalui jalur pendidikan.
2. Pembangunan bidang kesehatan bertujuan agar semua lapisan masyarakat dapat memperoleh pelayanan kesehatan secara mudah, merata dan murah. Pembangunan kesehatan harus selalu dilakukan mengingat jumlah penduduk yang selalu bertambah dari tahun ke tahun.
3. Upaya pemerintah untuk meningkatkan derajat dan status kesehatan penduduk dilakukan antara lain dengan meningkatkan fasilitas dan sarana kesehatan. Disamping itu untuk mendapatkan generasi penerus bangsa yang cemerlang, kesehatan bayi dan asupan gizi perlu mendapat perhatian khusus dari orang tua dan negara.

ULASAN

A. Pendidikan

Diamanahkan dalam UUD 1945 pasal 28 yang berbunyi : Setiap orang berhak mengembangkan diri melalui pemenuhan kebutuhan dasarnya, berhak mendapat pendidikan dan memperoleh manfaat dari ilmu pengetahuan dan teknologi, seni dan budaya, demi meningkatkan kualitas hidupnya dan demi kesejahteraan umat manusia dan setiap orang berhak untuk memajukan dirinya dalam memperjuangkan haknya secara kolektif untuk membangun masyarakat, bangsa dan negaranya. Pendidikan adalah syarat mutlak untuk meningkatkan kualitas dan taraf kehidupan. Untuk itulah pemerintah berusaha memenuhi sarana dan prasarana pendidikan. Kecamatan Bogor Timur memiliki sarana mulai dari tingkat pendidikan dasar sampai perguruan tinggi. Pada tahun 2021 keberadaan SD pada 6 kelurahan , 5 kelurahan yang memiliki Madrasah Ibtidaiyah, 5 kelurahan memiliki Sekolah Menengah Pertama , 4 kelurahan memiliki Sekolah Menengah Atas, 3 kelurahan yang memiliki Sekolah Menengah Kejuruan, keberadaan Madrasah Aliyah dan perguruan Tinggi pada 2 kelurahan di wilayah Kecamatan Bogor Timur.

B. Kesehatan

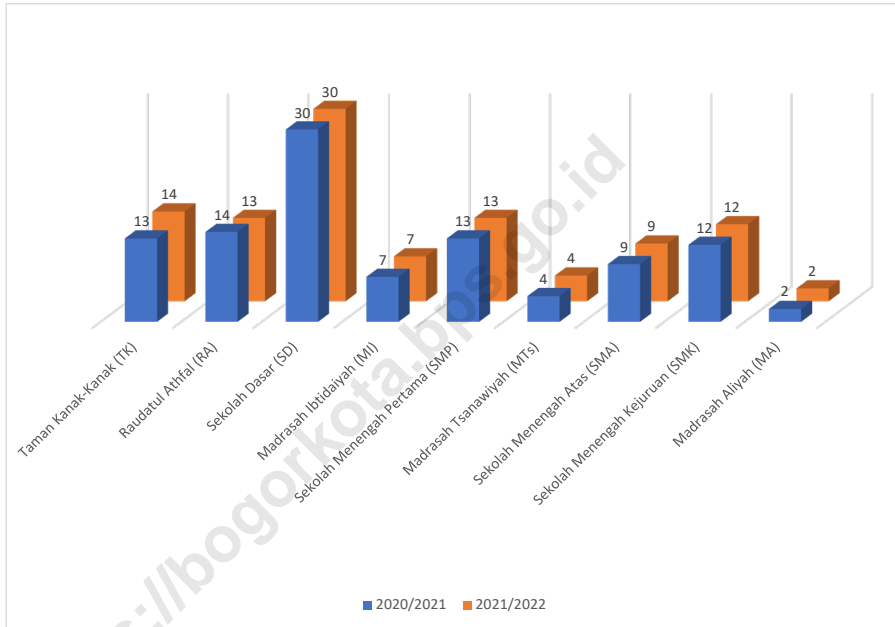
Tahun 2021, sarana kesehatan yang berdomisili di Kecamatan Bogor Timur sebanyak 3 unit, Poliklinik/Balai Pengobatan sebanyak 7 unit, Puskesmas Rawat Inap sebanyak 2 unit serta Puskesmas Pembantu sebanyak 4 unit.

C. Perumahan dan Lingkungan Hidup

Sumber air minum terbanyak di Kecamatan Bogor Timur adalah dari air kemasan bermerk dan air minum isi ulang masing-masing sebanyak 6 kelurahan serta seluruh keluarga di Kecamatan Bogor Timur menggunakan listrik PLN sebagai sumber penerangan.

Gambar 4.1
Figures

Jumlah Sekolah Menurut Tingkat Pendidikan di Kecamatan Bogor Timur, 2020/2021 dan 2021/2022
Number of Schools by Educational Level in Bogor Timur Subdistrict, 2020/2021 and 2021/2022

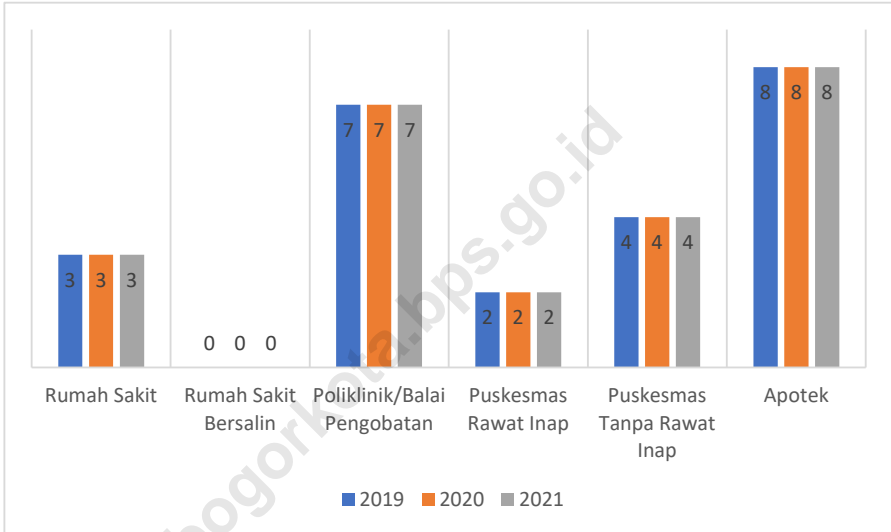


Catatan/Note: ...

Sumber/Source: BPS, Pendataan Potensi Desa (Podes) 2021/BPS-Statistics Indonesia, Village Potential Data Collecting 2021

Gambar 4.2
Figures

Banyaknya Desa¹/Kelurahan yang Memiliki Sarana Kesehatan Menurut Jenis Sarana Kesehatan di Kecamatan Bogor Timur, 2019-2021
Number of Villages¹/Kelurahan Health Facilities by Type of Health Facilities in Bogor Timur Subdistrict



Catatan/Note: ...
Sumber/Source: BPS, Pendataan Potensi Desa (Podes) 2021/BPS-Statistics Indonesia, Village Potential Data Collecting 2021

4.1 PENDIDIKAN EDUCATION

Tabel 4.1.1 Banyaknya Desa¹/Kelurahan yang Memiliki Fasilitas Sekolah Menurut Tingkat Pendidikan di Kecamatan Bogor Timur, 2019–2021
Number of Villages¹/Kelurahan Having Educational Facilities by Educational Level in Bogor Timur Subdistrict, 2019–2021

Tingkat Pendidikan Educational Level	2019	2020	2021
(1)	(2)	(3)	(4)
Sekolah Dasar (SD) Primary School	6	6	6
Madrasah Ibtidaiyah (MI) Madrasah Ibtidaiyah			
Sekolah Menengah Pertama (SMP) Junior High School	5	4	5
Madrasah Tsanawiyah (MTs) Madrasah Tsanawiyah (MTs)			
Sekolah Menengah Atas (SMA) Senior High School	4	4	4
Sekolah Menengah Kejuruan (SMK) Vocational High School	3	3	3
Madrasah Aliyah (MA) Madrasah Aliyah	2	2	2
Akademi/Perguruan Tinggi Academy/University	2	2	2

Catatan/Note: ¹Desa pada tabel ini termasuk Unit Permukiman Transmigrasi (UPT) yang masih dibina oleh kementerian terkait/
Villages in this table include Transmigration Settlement Unit which is still fostered by the relevant ministries.

Sumber/Source: BPS, Pendataan Potensi Desa (Podes) 2020 dan 2021/BPS-Statistics Indonesia, Village Potential Data Collecting 2020 and 2021

Tabel 4.1.2
Table

**Jumlah Sekolah Menurut Tingkat Pendidikan di
Kecamatan Bogor Timur, 2020/2021 dan 2021/2022**
**Number of Schools by Educational Level in Bogor Timur
Subdistrict, 2020/2021 and 2021/2022**

Tingkat Pendidikan Educational Level	Negeri/Public		Swasta/Private		Jumlah/Total	
	2020/2021	2021/2022	2020/2021	2021/2022	2020/2021	2021/2022
(1)	(2)	(3)	(4)	(5)	(6)	(7)
Taman Kanak-Kanak (TK) ¹ /Kindergarten ¹	0	0	13	14	13	14
Raudatul Athfal (RA) ² Raudatul Athfal (RA) ²	0	0	14	13	14	13
Sekolah Dasar (SD) ¹ Elementary Schools ¹	22	22	8	8	30	30
Madrasah Ibtidaiyah (MI) ² /Madrasah Ibtidaiyah (MI) ²	0	0	7	7	7	7
Sekolah Menengah Pertama (SMP) ¹ /Junior High Schools ¹	1	1	12	12	13	13
Madrasah Tsanawiyah (MTs) ² /Madrasah Tsanawiyah (MTs) ²	0	0	4	4	4	4
Sekolah Menengah Atas (SMA) ¹ /Senior High Schools ¹	1	1	8	8	9	9
Sekolah Menengah Kejuruan (SMK) ¹ Vocational High Schools ¹	1	1	11	11	12	12
Madrasah Aliyah (MA) ² Madrasah Aliyah (MA) ²	1	1	1	1	2	2

Catatan/Note: ³ Seluruh Raudatul Athfal (RA) berstatus swasta/All Raudatul Athfal (RA) are private

Sumber/Source: ¹ Kementerian Pendidikan, Kebudayaan, Riset, dan Teknologi, Sistem Data Pokok Pendidikan, data semester ganjil laporan sampai dengan 30 November 2021/Ministry of Education, Culture, Research, and Technology, Basic Education Data System, odd semester report data up to 30 November 2021

² Kementerian Agama, EMIS, data semester ganjil laporan sampai dengan 17 Februari 2022/Ministry of Religious Affairs, EMIS, odd semester report data up to 17 February 2022

Tabel 4.1.3 Jumlah Guru Menurut Tingkat Pendidikan di Kecamatan Bogor Timur, 2020/2021 dan 2021/2022
Table Number of Teachers by Educational Level in Bogor Timur Subdistrict, 2020/2021 and 2021/2022

Tingkat Pendidikan Educational Level	Negeri/Public		Swasta/Private		Jumlah/Total	
	2020/2021	2021/2022	2020/2021	2021/2022	2020/2021	2021/2022
(1)	(2)	(3)	(4)	(5)	(6)	(7)
Taman Kanak-Kanak (TK) ¹ /Kindergarten ¹	0	0	68	58	68	58
Raudatul Athfal (RA) ² Raudatul Athfal (RA) ²	0	0	57	55	57	55
Sekolah Dasar (SD) ^{1,3} Elementary Schools ^{1,3}	364	350	168	179	532	529
Madrasah Ibtidaiyah (MI) ² /Madrasah Ibtidaiyah (MI) ²	0	0	66	73	66	73
Sekolah Menengah Pertama (SMP) ^{1,3} / Junior High Schools ^{1,3}	42	42	141	129	183	171
Madrasah Tsanawiyah (MTs) ² /Madrasah Tsanawiyah (MTs) ²	0	0	40	61	40	61
Sekolah Menengah Atas (SMA) ^{1,3} /Senior High Schools ^{1,3}	58	52	79	70	137	122
Sekolah Menengah Kejuruan (SMK) ^{1,3,4} Vocational High Schools ^{1,3,4}	84	81	182	169	266	250
Madrasah Aliyah (MA) ² Madrasah Aliyah (MA) ²	64	93	12	17	76	110

Catatan/Note: ³ Jumlah guru termasuk kepala sekolah dan guru/The total of teachers including headmaster and teacher.

⁴ Guru yang mengajar di dua sekolah atau lebih dihitung di masing-masing sekolah/Teacher who taught in two schools or more counted in every school.

Sumber/Source: ¹ Kementerian Pendidikan, Kebudayaan, Riset, dan Teknologi, Sistem Data Pokok Pendidikan, data semester ganjil laporan sampai dengan 30 November 2021/Ministry of Education, Culture, Research, and Technology, Basic Education Data System, odd semester report data up to 30 November 2021

² Kementerian Agama, EMIS, data semester ganjil laporan sampai dengan 17 Februari 2022/Ministry of Religious Affairs, EMIS, odd semester report data up to 17 February 2022

Tabel 4.1.4
Table

Jumlah Murid Menurut Tingkat Pendidikan di Kecamatan Bogor Timur, 2020/2021 dan 2021/2022
Number of Pupils by Educational Level in Bogor Timur Subdistrict, 2020/2021 and 2021/2022

Tingkat Pendidikan Educational Level	Negeri/Public		Swasta/Private		Jumlah/Total	
	2020/2021	2021/2022	2020/2021	2021/2022	2020/2021	2021/2022
(1)	(2)	(3)	(4)	(5)	(6)	(7)
Taman Kanak-Kanak (TK) ¹ /Kindergarten ¹	0	0	528	442	528	442
Raudatul Athfal (RA) ² Raudatul Athfal (RA) ²	0	0	421	431	421	431
Sekolah Dasar (SD) ¹ Elementary Schools ¹	8415	8116	2824	2810	11239	10926
Madrasah Ibtidaiyah (MI) ² /Madrasah Ibtidaiyah (MI) ²	0	0	1122	1119	1122	1119
Sekolah Menengah Pertama (SMP) ¹ /Junior High Schools ¹	889	902	1899	1798	4687	2700
Madrasah Tsanawiyah (MTs) ² /Madrasah Tsanawiyah (MTs) ²	0	0	619	631	619	631
Sekolah Menengah Atas (SMA) ¹ /Senior High Schools ¹	960	948	1104	1222	2064	2170
Sekolah Menengah Kejuruan (SMK) ¹ Vocational High Schools ¹	1084	1091	3834	3878	4918	4972
Madrasah Aliyah (MA) ² Madrasah Aliyah (MA) ²	1148	1136	173	197	1321	1333

Catatan/Note: ...

Sumber/Source: ¹ Kementerian Pendidikan, Kebudayaan, Riset, dan Teknologi, Sistem Data Pokok Pendidikan, data semester ganjil laporan sampai dengan 30 November 2021/Ministry of Education, Culture, Research, and Technology, Basic Education Data System, odd semester report data up to 30 November 2021

² Kementerian Agama, EMIS, data semester ganjil laporan sampai dengan 17 Februari 2022/Ministry of Religious Affairs, EMIS, odd semester report data up to 17 February 2022

4.2 KESEHATAN HEALTH

Tabel 4.2.1 Banyaknya Desa¹/Kelurahan yang Memiliki Sarana Kesehatan Menurut Jenis Sarana Kesehatan di Kecamatan Bogor Timur, 2019–2021
Number of Villages¹/Kelurahan Health Facilities by Type of Health Facilities in Bogor Timur Subdistrict, 2019–2021

Jenis Sarana Kesehatan Type of Health Facilities	2019	2020	2021
(1)	(2)	(3)	(4)
Rumah Sakit <i>Hospital</i>	3	3	3
Rumah Sakit Bersalin <i>Maternity Hospital</i>	0	0	0
Poliklinik/Balai Pengobatan <i>Polyclinic</i>	7	7	7
Puskesmas Rawat Inap <i>Public Health Center with Inpatient Care</i>	2	2	2
Puskesmas Tanpa Rawat Inap <i>Public Health Center without Inpatient Care</i>	4	4	4
Apotek <i>Pharmacy</i>	8	8	8

Catatan/Note: ...

Sumber/Source: BPS, Pendataan Potensi Desa (Podes) 2019–2021/BPS-Statistics Indonesia, Village Potential Data Collecting 2019–2021

Tabel 4.2.2
Table

Banyaknya Warga Penderita Kekurangan Gizi Menurut Desa/Kelurahan di Kecamatan Bogor Timur, 2020
Number of People with Malnutrition by Villages/Kelurahan in Bogor Timur Subdistrict, 2020

Desa/Kelurahan Village/Kelurahan	2020
(1)	(2)
Sindangsari	0
Sindangrasa	0
Tajur	0
Katulampa	0
Baranangsiang	0
Sukasari	0
Kecamatan Bogor Timur	0

Catatan/Note: ...

Sumber/Source: BPS, Pendataan Potensi Desa (Podes) 2021/BPS-Statistics Indonesia, Village Potential Data Collecting 2021

4.3 PERUMAHAN DAN LINGKUNGAN HOUSING AND ENVIRONMENT

Tabel 4.3.1 Banyaknya Desa/Kelurahan Menurut Sumber Air Minum Sebagian Besar Keluarga di Kecamatan Bogor Timur, 2019–2021
Number of Villages/Kelurahan by Drinking Water Source of

Sumber Air Minum Source of Drinking Water	2019	2020	2021
(1)	(2)	(3)	(4)
Air Kemasan Bermerk/ <i>Branded Bottled Water</i>	6	6	6
Air Isi Ulang/ <i>Refil Water</i>	6	6	6
Leding Dengan Meteran/ <i>Metered Piped Water</i>	6	6	6
Leding Tanpa Meteran/ <i>Non Metered Piped Water</i>	0	0	0
Sumur Bor atau Pompa/ <i>Artesian Well or Pumped Water</i>	2	2	2
Sumur/ <i>Well</i>	0	0	0
Mata Air/ <i>Spring</i>	0	0	0
Sungai/Danau/Kolam/ Waduk/Situ/ Embung/Bendungan/ <i>River/Lake/Pond/ Reservoir/Dam</i>	0	0	0
Air Hujan/ <i>Rainwater</i>	0	0	0
Lainnya/ <i>Others</i>	0	0	0

Catatan/Note: ...

Sumber/Source: BPS, Pendataan Potensi Desa (Podes) 2019–2021/BPS-Statistics Indonesia, Village Potential Data Collecting 2019–2021

Tabel 4.3.2
Table

Banyaknya Keluarga Menurut Desa/Kelurahan dan Jenis Pengguna Listrik di Kecamatan Bogor Timur, 2021
Number of Family by Villages/Kelurahan and Type of Electricity Consumer in Bogor Timur Subdistrict, 2021

Desa/Kelurahan Village/Kelurahan	Pengguna Listrik Electricity Consumer			Bukan Pengguna Listrik Not Electricity Consumer
	PLN State Electricity Company	Non PLN Non-State Electricity Company	Jumlah Total	
(1)	(2)	(3)	(4)	(5)
Sindangsari	2 691	0	2 691	0
Sidangrasa	3 869	0	3 869	0
Tajur	1 965	0	1 965	0
Katulampa	8 612	0	8 612	0
Baranangsiang	6 650	0	6 650	0
Sukasari	4 438	0	4 438	0

Catatan/Note: ...

Sumber/Source: BPS, Pendataan Potensi Desa (Podes) 2021/BPS-Statistics Indonesia, Village Potential Data Collecting 2021

Tabel 4.3.3
Table

Banyaknya Desa/Kelurahan Menurut Sumber Penerangan Jalan Utama Desa/Kelurahan di Kecamatan Bogor Timur, 2019–2021
Number of Villages/Kelurahan by Source of Villages/ Kelurahan's Main Street Illumination in Bogor Timur Subdistrict, 2019–2021

Sumber Penerangan Jalan Utama Source of Main Street Illumination	2019	2020	2021
(1)	(2)	(3)	(4)
Listrik Pemerintah/ <i>State Electricity</i>	6	6	6
Listrik Non Pemerintah/ <i>Non-State Electricity</i>	0	0	0
Non Listrik/ <i>Non-Electric</i>	0	0	0

Catatan/Note: ...

Sumber/Source: BPS, Pendataan Potensi Desa (Podes) 2019–2021/BPS-Statistics Indonesia, Village Potential Data Collecting 2019–2021

Tabel
Table 4.3.4

Banyaknya Desa/Kelurahan Menurut Penggunaan Fasilitas Tempat Buang Air Besar Sebagian Besar Keluarga di Kecamatan Bogor Timur, 2019–2021
Number of Villages/Kelurahan by Toilet Facility Used by Majority Family in Bogor Timur Subdistrict, 2019–2021

Fasilitas Tempat Buang Air Besar <i>Toilet Facility</i>	2019	2020	2021
(1)	(2)	(3)	(4)
Jamban/Toilet			
Sendiri/ <i>Private</i>	6	6	6
Bersama/ <i>Shared</i>	0	0	0
Umum/ <i>Public</i>	0	0	0
Bukan Jamban/<i>Non-Toilet</i>	0	0	0
Jumlah/<i>Total</i>	6	0	0

Catatan/*Note*: ...

Sumber/*Source*: BPS, Pendataan Potensi Desa (Podes) 2019–2021/BPS-Statistics Indonesia, *Village Potential Data Collecting 2019–2021*

Tabel
Table 4.3.5

Banyaknya Desa/Kelurahan Menurut Jenis Bahan Bakar untuk Memasak yang Digunakan Sebagian Besar Keluarga di Kecamatan Bogor Timur, 2021
Number of Villages/Kelurahan by Type of Cooking Fuel Used by Majority Family in Bogor Timur Subdistrict, 2021

Jenis Bahan Bakar untuk Memasak/ Type of Cooking Fuel	2021
(1)	(2)
Listrik/Electric	0
Elpiji 5,5 kg/Blue Gas 5.5 kg-LPG	6
Elpiji 12 kg/12 kg-LPG	6
Elpiji 3 kg/3 kg-LPG	6
Gas Kota/City Gas	4
Biogas/Biogas	0
Minyak Tanah/Kerosene	0
Briket/Briquettes	0
Arang/Charcoal	0
Kayu Bakar/Firewood	0
Lainnya/Others	0

Catatan/Note: ...

Sumber/Source: BPS, Pendataan Potensi Desa (Podes) 2021/BPS-Statistics Indonesia, Village Potential Data Collecting 2021

4.4 AGAMA DAN SOSIAL LAINNYA RELIGION AND OTHER SOCIAL AFFAIRS

Tabel 4.4.1 Jumlah Tempat Peribadatan Menurut Desa/Kelurahan di Kecamatan Bogor Timur, 2021
Table Number of Worship Places by Villages/Kelurahan in Bogor Timur Subdistrict, 2021

Desa/Kelurahan Village/Kelurahan	Masjid/ Mosque	Mushola/ Pray Room	Gereja Protestan/ Protestant Church	Gereja Katholik/ Catholic Church	Pura/ Temple	Vihara
(1)	(2)	(3)	(4)	(5)	(6)	(7)
Sindangsari	7	14	0	0	0	0
Sindangrasa	11	18	0	0	0	0
Tajur	7	6	0	0	0	0
Katulampa	27	29	0	0	0	0
Baranangsiang	21	22	3	0	0	0
Sukasari	10	10	1	2	0	2
Kecamatan Bogor Timur	83	99	4	2	0	2

Catatan/Note: ...

Sumber/Source: BPS, Pendataan Potensi Desa (Podes) 2021/BPS-Statistics Indonesia, Village Potential Data Collecting 2021

Tabel 4.4.2
Table

**Banyaknya Kejadian Bencana Alam Menurut Desa/
Kelurahan dan Jenis Bencana Alam di Kecamatan Bogor
Timur, 2020**
*Number of Natural Disaster Events by Villages/Kelurahan
and Type of Natural Disaster in Bogor Timur Subdistrict,
2020*

Desa/Kelurahan Village/Kelurahan	Gempa Bumi Earthquake	Tsunami Tsunami	Gunung Meletus Volcanic Eruption	Tanah Longsor Landslide
(1)	(2)	(3)	(4)	(5)
Sindangsari	0	0	0	0
Sindangrasa	0	0	0	0
Tajur	0	0	0	0
Katulampa	0	0	0	0
Baranangsiang	0	0	0	0
Sukasari	0	0	0	4
Kecamatan Bogor Timur	0	0	0	4

Lanjutan Tabel/*Continued Table 4.4.2*

Desa/Kelurahan <i>Village/Kelurahan</i>	Banjir <i>Floods</i>	Banjir Bandang <i>Flash Floods</i>	Kekeringan <i>Drought</i>	Kebakaran Hutan dan Lahan <i>Forest and Land Fires</i>
(1)	(6)	(7)	(8)	(9)
Sindangsari	0	0	0	0
Sindangrasa	0	0	0	0
Tajur	0	0	0	0
Katulampa	0	0	0	0
Baranangsiang	0	0	0	0
Sukasari	0	0	0	0
Kecamatan Bogor Timur	0	0	0	0

Lanjutan Tabel/Continued Table 4.4.2

Desa/Kelurahan Village/Kelurahan	Angin Puyuh/ Puting Beliung/ Topan Tornado/Typhoon	Gelombang Pasang Tidal Wave	Abrasi Abrasion
(1)	(10)	(11)	(12)
Sindangsari	0	0	0
Sidangrasa	0	0	0
Tajur	4	0	0
Katulampa	0	0	0
Baranangsiang	0	0	0
Sukasari	0	0	0
Kecamatan Bogor Timur	4	0	0

Catatan/Note: ...

Sumber/Source: BPS, Pendataan Potensi Desa (Podes) 2021/BPS-Statistics Indonesia, Village Potential Data Collecting 2021

Tabel 4.4.3
Table

Banyaknya Korban Jiwa Akibat Bencana Alam Menurut Desa/Kelurahan dan Jenis Bencana Alam di Kecamatan Bogor Timur, 2020
Number of Fatalities Due to Natural Disasters by Villages/ Kelurahan and Type of Natural Disaster in Bogor Timur Subdistrict, 2020

Desa/Kelurahan <i>Village/Kelurahan</i>	Gempa Bumi <i>Earthquake</i>	Tsunami <i>Tsunami</i>	Gunung Meletus <i>Volcanic Eruption</i>	Tanah Longsor <i>Landslide</i>
(1)	(2)	(3)	(4)	(5)
Sindangsari	0	0	0	0
Sindangrasa	0	0	0	0
Tajur	0	0	0	0
Katulampa	0	0	0	0
Baranangsiang	0	0	0	0
Sukasari	0	0	0	0
Kecamatan Bogor Timur	0	0	0	0

Lanjutan Tabel/Continued Table 4.4.3

Desa/Kelurahan Village/Kelurahan	Banjir Floods	Banjir Bandang Flash Floods	Kekeringan Drought	Kebakaran Hutan dan Lahan Forest and Land Fires
(1)	(6)	(7)	(8)	(9)
Sindangsari	0	0	0	0
Sindangrasa	0	0	0	0
Tajur	4	0	0	0
Katulampa	0	0	0	0
Baranangsiang	0	0	0	0
Sukasari	0	0	0	0
Kecamatan Bogor Timur	4	0	0	0

Lanjutan Tabel/*Continued Table 4.4.3*

Desa/Kelurahan <i>Village/Kelurahan</i>	Angin Puyuh/ Puting Beliung/ Topan <i>Tornado/Typhoon</i>	Gelombang Pasang <i>Tidal Wave</i>	Abrasi <i>Abrasion</i>
(1)	(10)	(11)	(12)
Sindangsari	0	0	0
Sidangrasa	0	0	0
Tajur	4	0	0
Katulampa	0	0	0
Baranangsiang	0	0	0
Sukasari	0	0	0
Kecamatan Bogor Timur	4	0	0

Catatan/*Note*: ...Sumber/*Source*: BPS, Pendataan Potensi Desa (Podes) 2021/BPS-Statistics Indonesia, *Village Potential Data Collecting 2021*

Tabel
Table 4.4.4

Keberadaan Fasilitas/Upaya Antisipasi/Mitigasi Bencana Alam Menurut Desa/Kelurahan di Kecamatan Bogor Timur, 2021
Existence of Facilities/Efforts for Anticipation/Mitigation of Natural Disasters by Villages/Kelurahan by Villages/Kelurahan in Bogor Timur Subdistrict, 2021

Desa/Kelurahan Village/Kelurahan	Sistem Peringatan Dini Bencana Alam Natural Disaster Early Warning System	Sistem Peringatan Dini Khusus Tsunami Tsunami Early Warning System	Perlengkapan Keselamatan Safety Equipment
(1)	(2)	(3)	(4)
Sindangsari	Tidak Ada	Bukan potensi tsunami	Tidak Ada
Sidangrasa	Tidak Ada	Bukan potensi tsunami	Tidak Ada
Tajur	Tidak Ada	Bukan potensi tsunami	Tidak Ada
Katulampa	Tidak Ada	Bukan potensi tsunami	Tidak Ada
Baranangsiang	Tidak Ada	Bukan potensi tsunami	Tidak Ada
Sukasari	Tidak Ada	Bukan potensi tsunami	Tidak Ada

Lanjutan Tabel/*Continued Table 4.4.4*

Desa/Kelurahan <i>Village/Kelurahan</i>	Rambu-Rambu dan Jalur Evakuasi Bencana <i>Sign and Evacuation Route</i>	Pembuatan, Perawatan, atau Normalisasi: Sungai, Kanal, Tanggul, Parit, Drainase, Waduk, Pantai, dll <i>Manufacture, Maintenance, or Normalization: Rivers, Canals, Embankment, etc</i>
(1)	(5)	(6)
Sindangsari	Tidak Ada	Tidak Ada
Sindanggrasa	Tidak Ada	Tidak Ada
Tajur	Tidak Ada	Tidak Ada
Katulampa	Tidak Ada	Tidak Ada
Baranangsiang	Tidak Ada	Tidak Ada
Sukasari	Tidak Ada	Tidak Ada

Catatan/Note:

Sumber/Source: BPS, Pendataan Potensi Desa (Podes) 2021/BPS-Statistics Indonesia, *Village Potential Data Collecting 2021*

Tabel
Table 4.4.5

Banyaknya Desa/Kelurahan yang Memiliki Kelompok Kegiatan Olahraga Menurut Jenis Olahraga dan Ketersediaan Fasilitas/Lapangan Olahraga di Kecamatan Bogor Timur, 2021
Number of Villages/Kelurahan Having Sport Activities Groups by Type of Sport and Availability of Sport Facilities/Fields in Bogor Timur Subdistrict, 2021

Jenis Olahraga <i>Type of Sport</i>	Kondisi Fasilitas/Lapangan Olahraga <i>Condition of Sport Facilities/Fields</i>			Tidak Ada Fasilitas/ Lapangan Olahraga <i>No Sport Facilities/ Fields</i>
	Baik	Rusak Sedang	Rusak Parah	
(1)	(2)	(3)	(4)	(5)
Sepak Bola/ <i>Soccer</i>	3	1	1	1
Bola Voli/ <i>Volley Ball</i>	4	1	0	1
Bulu Tangkis/ <i>Badminton</i>	2	3	1	0
Bola Basket/ <i>Basket Ball</i>	2	1	3	0
Tenis Lapangan/ <i>Court Tennis</i>	2	0	0	4
Tenis Meja/ <i>Table Tennis</i>	2	0	0	4
Futsal/ <i>Futsal</i>	4	0	0	2
Renang/ <i>Swimming</i>	2	0	0	4
Bela Diri/ <i>Martial Arts</i>	2	1	1	2
Bilyard/ <i>Billiards</i>	0	0	0	6
Fitnes, Aerobik, dll/ <i>Fitness, Aerobics, etc</i>	5	0	0	1
Lainnya/ <i>Others</i>	0	0	0	6

Catatan/Note: ...

Sumber/Source: BPS, Pendataan Potensi Desa (Podes) 2021/BPS-Statistics Indonesia, Village Potential Data Collecting 2021

05

PERTANIAN
AGRICULTURE

<https://bogorkota.bps.go.id>

PENJELASAN TEKNIS

1. Data pokok tanaman pangan yang dikumpulkan adalah luas panen dan produktivitas (hasil per hektar). Produksi tanaman pangan merupakan hasil perkalian antara luas panen dengan produktivitas. Pengumpulan data luas panen dilakukan setiap bulan dengan pendekatan area kecamatan di seluruh wilayah Indonesia. Pengumpulan data produktivitas dilakukan melalui pengukuran langsung pada plot ubinan berukuran $2\frac{1}{2}$ m x $2\frac{1}{2}$ m. Pengumpulan data produktivitas dilakukan setiap subround (empat bulanan) pada waktu panen petani
2. Tanaman sayuran semusim adalah tanaman sumber vitamin, garam mineral dan lain-lain yang dikonsumsi dari bagian tanaman yang berupa daun, bunga, buah, dan umbinya, yang berumur kurang dari satu tahun. Tanaman buah-buahan semusim adalah tanaman sumber vitamin, garam mineral, dan lain-lain yang dikonsumsi dari bagian tanaman yang berupa buah, berumur kurang dari satu tahun, tidak berbentuk pohon/rumpun tetapi menjalar dan berbatang lunak
3. Tanaman buah-buahan tahunan adalah tanaman sumber vitamin, garam mineral, dan lain-lain yang dikonsumsi dari bagian tanaman yang berupa buah dan merupakan tanaman tahunan. Tanaman sayuran tahunan adalah tanaman sumber vitamin, garam mineral, dan lain-lain yang dikonsumsi dari bagian tanaman yang berupa daun dan atau buah yang berumur lebih dari satu tahun.
4. Tanaman biofarmaka adalah tanaman yang bermanfaat untuk obat-obatan, kosmetik, dan kesehatan yang dikonsumsi atau digunakan dari bagian-bagian tanaman seperti daun, batang, buah, umbi (rimpang) ataupun akar.
5. Tanaman hias adalah tanaman yang mempunyai nilai keindahan baik bentuk, warna daun, tajuk maupun bunganya, sering digunakan untuk penghias pekarangan dan lain sebagainya.
6. Luas panen tanaman hortikultura adalah luas tanaman sayuran, buah-buahan, biofarmaka, dan tanaman hias yang diambil hasilnya/dipanen pada periode pelaporan.
7. Luas panen untuk tanaman sayuran adalah luas tanaman yang dipanen sekaligus/habis/ dibongkar dan luas tanaman yang dipanen berkali-kali (lebih dari satu kali)/belum habis

ULASAN

Seperti wilayah perkotaan pada umumnya, Kecamatan Bogor Timur dengan jumlah wilayah kelurahan terbagi menjadi 6 kelurahan bukanlah wilayah potensi pertanian. Namun pada tahun 2021 luas panen dan produksi untuk tanaman sayuran, biofarmaka, tanaman hias, dan buah-buahan.

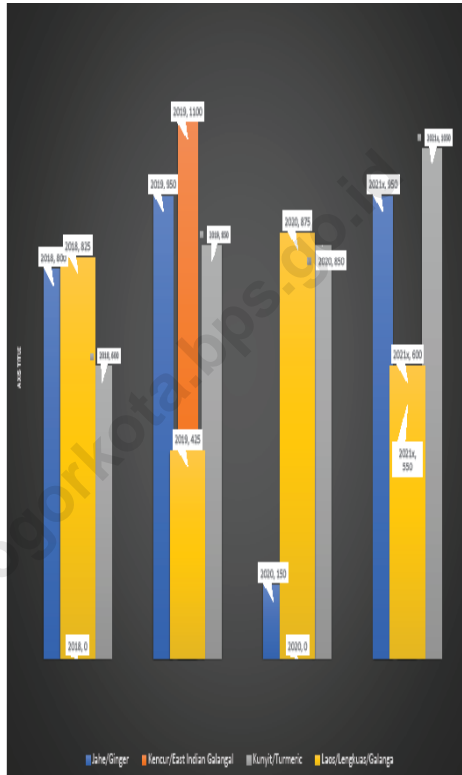
Jika dilihat dari jenis tanaman sayuran, maka pada tahun 2021 luas panen cabai rawit seluas 6 ha dengan jumlah produksi sebanyak 710 kuintal atau menurun produksinya dibanding tahun sebelumnya seluas 1950 kuintal dengan luas panen 15 ha.

Untuk tanaman biofarmaka, pada tahun 2021 luas panen tanaman kunyit seluas 1050 m², disusul dengan tanaman jahe, laos/lengkuas, dan kencur masing-masing 950m², 600m², dan 550m². Produksi tanaman biofarmaka terbesar yaitu pada tanaman jahe tercatat 3515 kg, disusul kunyit, laos/lengkuas dan kencur masing-masing sebesar 2940 kg, 2400 kg, dan 1265 kg.

Pada tahun 2021, tanaman buah-buahan mempunyai produksi terbesar tercatat 2744 kuintal, disusul pisang sebesar 1308 kuintal, durian dan mangga masing-masing sebesar 840 kuintal dan 240 kuintal.

Gambar 5.1
Figures

Luas Panen Tanaman Biofarmaka Menurut Jenis Tanaman di Kecamatan Bogor Timur (m²), 2018–2021
Harvested Area of Medicinal Plants by Kind of Plant in Tanah Sareal Subdistrict (m²), 2018–2021

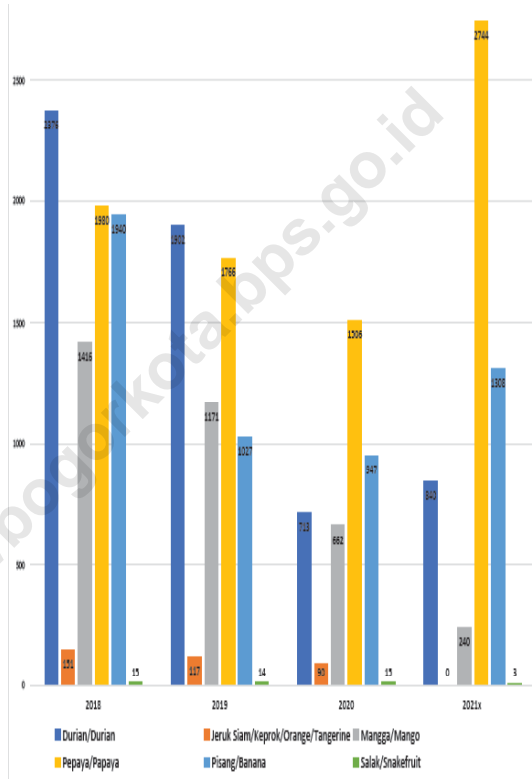


Sumber/Source : BPS, Statistik Pertanian Hortikultura SPH-SBS/BPS-Statistics Indonesia, Agricultural Statistic for Horticulture SPH-SBS

Gambar 5.2
Figures

Produksi Buah-Buahan Tahunan Menurut Jenis Tanaman di Kecamatan Bogor Timur (kuintal), 2018–2021

Production of Annual Fruits by Kind of Plant in Tanah Sareal Subdistrict (quintal), 2018–2021



Sumber/Source : BPS, Statistik Pertanian Hortikultura SPH-SBS/BPS-Statistics Indonesia, Agricultural Statistic for Horticulture SPH-SBS

Tabel 5.1
Table

Luas Panen Tanaman Sayuran Semusim Menurut Jenis Tanaman di Kecamatan Bogor Timur (ha), 2018–2021
Harvested Area of Seasonal Vegetables by Kind of Plant in Bogor Timur Subdistrict (ha), 2018–2021

Jenis Tanaman Kind of Plants	2018	2019	2020	2021 ^x
(1)	(2)	(3)	(4)	(5)
Sayuran/Vegetables:				
Bawang Merah/Shallots	0	0	0	0
Bawang Putih/Garlic	0	0	0	0
Cabai Besar/Chili/Big Chili	0	0	0	0
Cabai Rawit/Chili/Cayenne Pepper	7	9	15	6
Kentang/Potato	0	0	0	0
Kubis/Cabbage	0	0	0	0

Catatan/Note: ...

Sumber/Source: BPS, Statistik Pertanian Hortikultura SPH-SBS/BPS-Statistics Indonesia, Agricultural Statistic for Horticulture SPH-SBS

Tabel
5.2
Table

**Produksi Tanaman Sayuran Semusim Menurut Jenis
Tanaman di Kecamatan Bogor Timur (kuintal), 2018–2021**
**Production of Seasonal Vegetables by Kind of Plant in Bogor
Timur Subdistrict (quintal), 2018–2021**

Jenis Tanaman Kind of Plants	2018	2019	2020	2021 ^x
(1)	(2)	(3)	(4)	(5)
Sayuran/Vegetables:				
Bawang Merah/ Shallots	0	0	0	0
Bawang Putih/ Garlic	0	0	0	0
Cabai Besar/ Chili/ Big Chili	0	0	0	0
Cabai Rawit/ Chili/ Cayenne Pepper	1120	1610	1950	710
Kentang/ Potato	0	0	0	0
Kubis/ Cabbage	0	0	0	0

Catatan/Note: ...

Sumber/Source: BPS, Statistik Pertanian Hortikultura SPH-SBS/BPS-Statistics Indonesia, Agricultural Statistic for Horticulture SPH-SBS

Tabel 5.3
Table

Luas Panen Tanaman Biofarmaka Menurut Jenis Tanaman di Kecamatan Bogor Timur (m²), 2018–2021
Harvested Area of Medicinal Plants by Kind of Plant in Bogor Timur Subdistrict (m²), 2018–2021

Jenis Tanaman Kind of Plants	2018	2019	2020	2021 ^x
(1)	(2)	(3)	(4)	(5)
Jahé/Ginger	800	950	150	950
Kencur/East Indian Galangal	0	1 100	0	550
Kunyit/Turmeric	600	850	850	1 050
Laos/Lengkuas/Galanga	825	425	875	600

Catatan/Note: ...

Sumber/Source: BPS, Statistik Pertanian Hortikultura SPH-TBF/BPS-Statistics Indonesia, Agricultural Statistic for Horticulture SPH-TBF

Tabel
Table 5.4

**Produksi Tanaman Biofarmaka Menurut Jenis Tanaman di
Kecamatan Bogor Timur (kg), 2018–2021**
*Production of Medicinal Plants by Kind of Plant in Bogor
Timur Subdistrict (kg), 2018–2021*

Jenis Tanaman Kind of Plants	2018	2019	2020	2021 ^x
(1)	(2)	(3)	(4)	(5)
<i>Jahe/Ginger</i>	2 960	3 515	555	3 515
<i>Kencur/East Indian Galangal</i>	0	2 530	0	1 265
<i>Kunyit/Turmeric</i>	2 520	2 380	4 060	2 940
<i>Laos/Lengkuas/Galanga</i>	4 500	1 700	5 900	2 400

Catatan/Note: ...

Sumber/Source: BPS, Statistik Pertanian Hortikultura SPH-TBF/BPS-Statistics Indonesia, Agricultural Statistic for Horticulture SPH-TBF

Tabel 5.5
Table

Luas Panen Tanaman Hias Menurut Jenis Tanaman di Kecamatan Bogor Timur (m²), 2018–2021
Harvested Area of Ornamental Plants by Kind of Plant in Bogor Timur Subdistrict (m²), 2018–2021

Jenis Tanaman Kind of Plants	2018	2019	2020	2021 ^x
(1)	(2)	(3)	(4)	(5)
Anggrek/ <i>Orchid</i>	150	100	0	0
Krisan/ <i>Chrysantemum</i>	0	0	0	0
Mawar/ <i>Rose</i>	150	700	200	0
Sedap Malam/ <i>Tuberose</i>	0	0	0	0

Catatan/Note: ...

Sumber/Source: BPS, Statistik Pertanian Hortikultura SPH-TH/BPS-Statistics Indonesia, *Agricultural Statistik for Horticulture SPH-TH*

Tabel
Table 5.6

**Produksi Tanaman Hias Menurut Jenis Tanaman di
Kecamatan Bogor Timur (tangkai), 2018–2021**
*Production of Ornamental Plants by Kind of Plant n Bogor
Timur Subdistrict (stalks), 2018–2021*

Jenis Tanaman Kind of Plants	2018	2019	2020	2021 ^x
(1)	(2)	(3)	(4)	(5)
Anggrek/ <i>Orchid</i>	2 400	1 800	0	0
Krisan/ <i>Chrysantemum</i>	0	0	0	0
Mawar/ <i>Rose</i>	1 650	8 800	1 600	0
Sedap Malam/ <i>Tuberose</i>	0	0	0	0

Catatan/Note: ...

Sumber/Source: BPS, Statistik Pertanian Hortikultura SPH-TH/BPS-Statistics Indonesia, *Agricultural Statistik for Horticulture SPH-TH*

Tabel 5.7
Table

Produksi Buah-Buahan Tahunan Menurut Jenis Tanaman di Kecamatan Bogor Timur (kuintal), 2018–2021
Production of Annual Fruits by Kind of Plant in Bogor Timur Subdistrict (quintal), 2018–2021

Jenis Tanaman Kind of Plants	2018	2019	2020	2021 ^x
(1)	(2)	(3)	(4)	(5)
Buah–Buahan/Fruits:				
Durian/ <i>Durian</i>	2 376	1 902	713	840
Jeruk Siam/Kepron/ <i>Orange/Tangerine</i>	151	117	90	0
Mangga/ <i>Mango</i>	1 416	1 171	662	240
Pepaya/ <i>Papaya</i>	1 980	1 766	1 506	2 744
Pisang/ <i>Banana</i>	1 940	1 027	947	1 308
Salak/ <i>Snakefruit</i>	15	14	15	3

Catatan/Note: ...

Sumber/Source: BPS, Statistik Pertanian Hortikultura SPH-BST/BPS-Statistics Indonesia, Agricultural Statistic for Horticulture SPH-BST

06

PARIWISATA, TRANSPORTASI, DAN KOMUNIKASI
TOURISM, TRANSPORTATION, AND COMMUNICATION

<https://bogorkota.bps.go.id>

PENJELASAN TEKNIS

1. Rumah makan / restoran adalah usaha jasa pangan yang bertempat di sebagian atau seluruh bangunan permanen yang menjual dan menyajikan makanan dan minuman untuk umum di tempat usahanya baik dilengkapi dengan peralatan/ perlengkapan untuk proses pembuatan dan penyimpanan maupun tidak dan telah mendapatkan surat keputusan sebagai restoran/ rumah makan dari instansi yang membinanya.
2. Hotel adalah bangunan berkamar banyak yang disewakan sebagai tempat untuk menginap dan tempat makan orang yang sedang dalam perjalanan; bentuk akomodasi yang dikelola secara komersial, disediakan bagi setiap orang untuk memperoleh pelayanan, penginapan, makan dan minum.
3. Pondok Wisata adalah usaha akomodasi jasa pelayanan penginapan bagi umum yang dilakukan perorangan dengan menggunakan sebagian dari tempat tinggalnya (dengan pembayaran harian). Kendaraan bermotor adalah setiap kendaraan yang digerakkan oleh peralatan teknik yang ada pada kendaraan tersebut, biasanya digunakan untuk angkutan orang atau barang di atas jalan raya selain kendaraan yang berjalan di atas rel.
4. Kendaraan bermotor yang dicatat adalah semua jenis kendaraan kecuali kendaraan bermotor TNI/Polri dan Korps Diplomatik.
5. Kantor Pos adalah tempat pemberi pelayanan komunikasi tertulis dan atau surat elektronik, layanan paket, layanan logistik, layanan transaksi keuangan, dan layanan keagenan pos untuk kepentingan umum. Rumah pos berfungsi sama seperti kantor pos dan kantor pos pem1 bantu, bedanya rumah pos biasanya terletak di daerah terpencil.
6. Telekomunikasi adalah setiap pemancaran, pengiriman dan atau penerimaan dari setiap informasi dalam bentuk tandatanda, isyarat, tulisan, gambar, suara dan bunyi melalui sistem kawat, optik, radio atau sistem elektromagnetik lainnya.

ULASAN

Sektor jasa akomodasi di Kecamatan Bogor Timur bukan merupakan potensi utama karena hanya terdapat di beberapa Kelurahan saja, demikian pula dengan penginapan atau wisma.

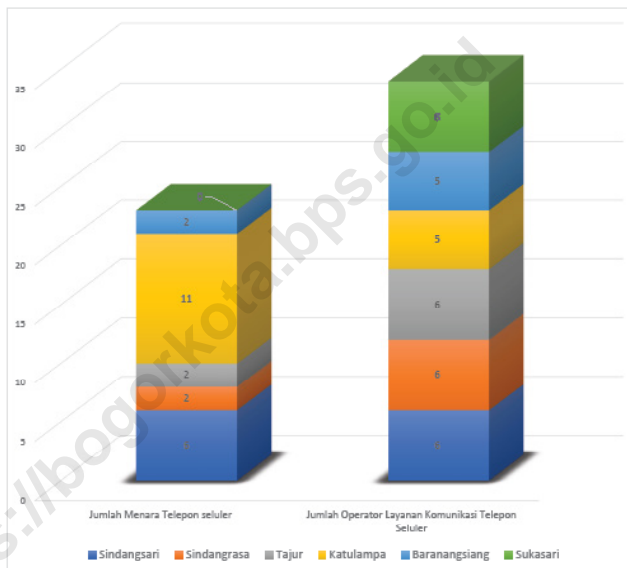
Sarana dan prasarana transportasi yang menghubungkan antar Kelurahan di Kecamatan Bogor Timur baik untuk transportasi umum sudah tersedia dan berlayar dengan kondisi jalan darat sudah semua beraspal, dimana seluruh jalan di wilayah kecamatan Bogor Timur bisa dilalui oleh jenis transportasi kendaraan roda empat.

Sarana komunikasi di Kecamatan Bogor Timur dilengkapi dengan keberadaan Kantor Pos di kelurahan baranangsiang dan sukasari. Sedangkan agen ekspedisi swasta/ perusahaan ekspedisi terdapat keberadaannya di seluruh kelurahan.

Untuk lancarnya komunikasi telepon seluler, dibutuhkan Keberadaan menara telepon selular dan operator layanan komunikasi telepon selular. Keberadaan Menara telepon seluler dan menara layanan telepon seluler tersebar keberadaannya di seluruh kelurahan yang ada kecamatan Bogor Timur dengan kekuatan sinyal yang sangat baik/kuat.

Gambar 6.1
Figures

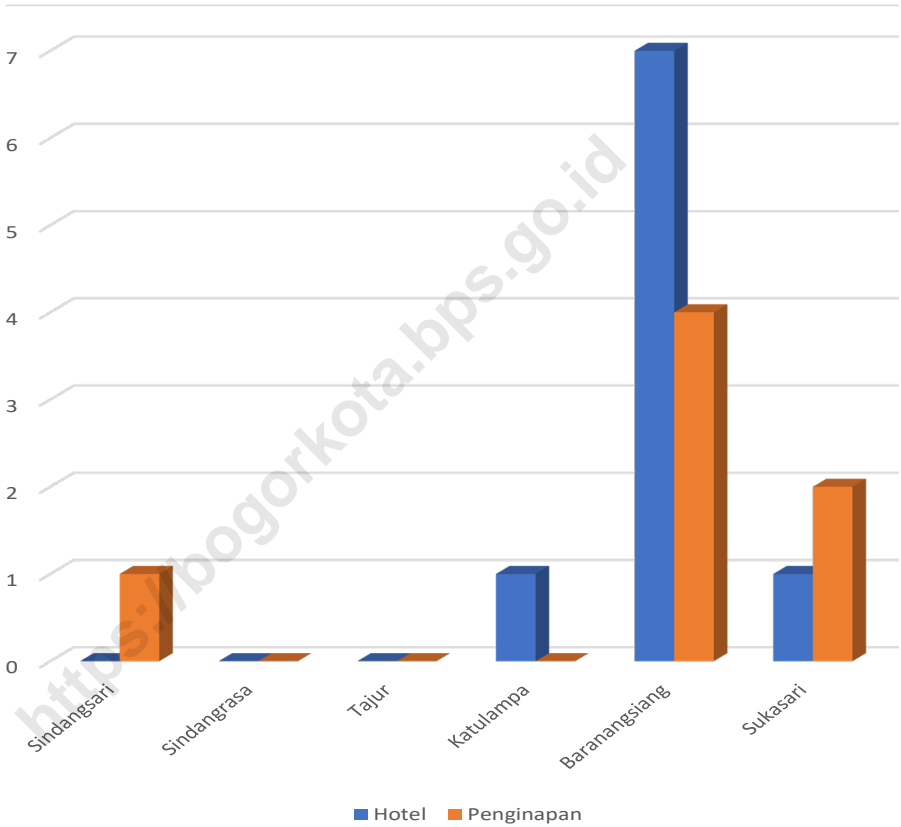
Jumlah Menara Telepon seluler dan Operator Layanan Komunikasi Telepon Seluler Menurut Desa/Kelurahan di Kecamatan Bogor Timur, 2021
Number of Base Transceiver Station (BTS) and Cellular Phone Communication Service Operators by Villages/ Kelurahan in Bogor Timur Subdistrict, 2021



Sumber/Source : BPS, Pendataan Potensi Desa (Podes) 2021/BPS-Statistics Indonesia, Village Potential Data Collecting 2021

Gambar 6.2
Figures

Jumlah Sarana Akomodasi Menurut Desa/Kelurahan dan Jenis Akomodasi di Kecamatan Bogor Timur, 2021
Number of Accomodation Facilities by Villages/Kelurahan and Type of Accomodation in Bogor Timur Subdistrict, 2021



Sumber/Source : BPS, Pendataan Potensi Desa (Podes) 2021/BPS-Statistics Indonesia, Village Potential Data Collecting 2021

6.1 PARIWISATA TOURISM

Tabel 6.1.1 **Jumlah Sarana Akomodasi Menurut Desa/Kelurahan dan Jenis Akomodasi di Kecamatan Bogor Timur, 2021**
Table **Number of Accomodation Facilities by Villages/Kelurahan and Type of Accomodation in Bogor Timur Subdistrict, 2021**

Desa/Kelurahan Village/Kelurahan	Hotel Hotel	Penginapan Inn
(1)	(2)	(3)
Sindangsari	0	1
Sindangrasa	0	0
Tajur	0	0
Katulampa	1	0
Baranangsiang	7	4
Sukasari	1	2
Kecamatan Bogor Timur	9	7

Catatan/Note: ...

Sumber/Source: BPS, Pendataan Potensi Desa (Podes) 2021/BPS-Statistics Indonesia, Village Potential Data Collecting 2021

6.2 TRANSPORTASI TRANSPORTATION

Tabel 6.2.1 Prasarana dan Sarana Transportasi Antar Desa/Kelurahan Menurut Desa/Kelurahan di Kecamatan Bogor Timur, 2021
Inter-Villages/Kelurahan Transportation Infrastructure and

Desa/Kelurahan <i>Village/Kelurahan</i>	Jenis Prasarana Transportasi <i>Type of Transportation Infrastructure</i>	Keberadaan Angkutan Umum <i>Availability of Public Transportation</i>
(1)	(2)	(3)
Sindangsari	Darat	Ada, dengan trayek tetap
Sindangrasa	Darat	Ada dengan trayek tetap
Tajur	Darat	Ada, dengan trayek tetap
Katulampa	Darat	Ada dengan trayek tetap
Baranangsiang	Darat	Ada, dengan trayek tetap
Sukasari	Darat	Ada dengan trayek tetap

Lanjutan Tabel/Continued Table 6.2.1

Desa/Kelurahan Village/Kelurahan	Jenis Permukaan Jalan Darat Terluas Type of The Widest Road Surface	Dapat Dilalui Kendaraan Bermotor Roda 4 atau Lebih Passable by Vehicle with 4 or more Wheels
(1)	(4)	(5)
Sindangsari	Aspal/Beton	Sepanjang Tahun
Sindangrasa	Aspal Beton	Sepanjang Tahun
Tajur	Aspal Beton	Sepanjang Tahun
Katulampa	Aspal Beton	Sepanjang Tahun
Baranangsiang	Aspal Beton	Sepanjang Tahun
Sukasari	Aspal Beton	Sepanjang Tahun

Catatan/Note: ...

Sumber/Source: BPS, Pendataan Potensi Desa (Podes) 2021/BPS-Statistics Indonesia, Village Potential Data Collecting 2021

6.3 KOMUNIKASI COMMUNICATION

Tabel 6.3.1 Keberadaan Kantor Pos/Pos Pembantu/Rumah Pos, Pos Keliling, dan Perusahaan/Agen Jasa Ekspedisi Swasta Menurut Desa/Kelurahan di Kecamatan Bogor Timur, 2021
Table *Number of Post Office/Subsidiary of Post Office, Mobile Portal Service, Private Expedition Service Company by Villages/Kelurahan in Bogor Timur Subdistrict, 2021*

Desa/Kelurahan <i>Village/Kelurahan</i>	Kantor Pos/Pos Pembantu/Rumah Pos <i>Post Office/Subsidiary of Post Office</i>	Pos Keliling <i>Mobile Portal Service</i>	Perusahaan/Agen Jasa Ekspedisi Swasta <i>Private Expedition Service Company</i>
(1)	(2)	(3)	(4)
Sindangsari	Tidak Ada	Tidak Ada	Beroperasi
Sindangrasa	Tidak Ada	Tidak Ada	Beroperasi
Tajur	Tidak Ada	Tidak Ada	Beroperasi
Katulampa	Tidak Ada	Tidak Ada	Beroperasi
Baranangsiang	Beroperasi	Tidak Ada	Beroperasi
Sukasari	Beroperasi	Tidak Ada	Beroperasi

Catatan/Note: ...

Sumber/Source: BPS, Pendataan Potensi Desa (Podes) 2021/BPS-Statistics Indonesia, Village Potential Data Collecting 2021

Tabel 6.3.2 Jumlah Menara Telepon seluler dan Operator Layanan Komunikasi Telepon Seluler Menurut Desa/Kelurahan di Kecamatan Bogor Timur, 2021
Number of Base Transceiver Station (BTS) and Cellular Phone Communication Service Operators by Villages/ Kelurahan in Bogor Timur Subdistrict, 2021

Desa/Kelurahan Village/Kelurahan	Jumlah Menara Telepon seluler Number of Base Transceiver Station (BTS)	Jumlah Operator Layanan Komunikasi Telepon Seluler Cellular Phone Communication Service Operators
(1)	(2)	(3)
Sindangsari	6	6
Sidangrasa	2	6
Tajur	2	6
Katulampa	11	5
Baranangsiang	2	5
Sukasari	0	6
Kecamatan Bogor Timur	23	34

Catatan/Note: ...

Sumber/Source: BPS, Pendataan Potensi Desa (Podes) 2021/BPS-Statistics Indonesia, Village Potential Data Collecting 2021

Tabel
Table 6.3.3

Kekuatan Sinyal Telepon Seluler dan Jenis Sinyal Internet Telepon Seluler Menurut Desa/Kelurahan di Kecamatan Bogor Timur, 2021
The Strength of Cellular Phone Signal by Villages/Kelurahan in Bogor Timur Subdistrict, 2021

Desa/Kelurahan <i>Village/Kelurahan</i>	Kekuatan Sinyal Telepon Seluler <i>The Strength of Cellular Phone Signal</i>	Jenis Sinyal Internet Telepon Seluler <i>Type of Cellular Phone Signal</i>
(1)	(2)	(3)
Sindangsari	Sangat Kuat	4G/LTE
Sindangrasa	Sangat Kuat	4G/LTE
Tajur	Sangat Kuat	4G/LTE
Katulampa	Sangat Kuat	4G/LTE
Baranangsiang	Sangat Kuat	4G/LTE
Sukasari	Sangat Kuat	4G/LTE

Catatan/Note: ...

Sumber/Source: BPS, Pendataan Potensi Desa (Podes) 2021/BPS-Statistics Indonesia, Village Potential Data Collecting 2021

07

PERBANKAN, KOPERASI, DAN PERDAGANGAN
BANKING, COOPERATIVE, AND TRADE

<https://bogorkota.bps.go.id>

PENJELASAN TEKNIS

1. Perbankan adalah industri yang menangani uang tunai, kredit, dan transaksi keuangan lainnya. Perbankan didefinisikan sebagai kegiatan bisnis dalam menerima dan menjaga uang yang dimiliki oleh individu dan entitas lain, dan kemudian meminjamkan uang ini untuk melakukan kegiatan ekonomi seperti menghasilkan untung atau sekadar menutupi biaya operasional.
2. Bank menyediakan tempat yang aman untuk menyimpan uang tunai dan kredit ekstra dan bank menawarkan rekening tabungan, sertifikat setoran, serta rekening giro. Bank menggunakan simpanan ini untuk memberikan pinjaman. Pinjaman ini termasuk hipotek rumah, pinjaman bisnis, dan pinjaman mobil.
3. Koperasi adalah badan usaha yang dimiliki dan dijalankan oleh anggotanya untuk memenuhi kebutuhan bersama di bidang ekonomi, sosial dan budaya. Sedangkan pengertian koperasi yang lebih formal adalah sesuai dengan Undang Undang No. 17 Tahun 2012 pasal 1, yaitu: Koperasi badan hukum yang didirikan oleh orang perseorangan atau badan hukum koperasi, dengan pemisahan kekayaan para anggotanya sebagai modal untuk menjalankan usaha, yang memenuhi aspirasi dan kebutuhan bersama di bidang ekonomi, sosial, dan budaya sesuai dengan nilai dan prinsip koperasi.
4. Perdagangan adalah kegiatan tukar menukar barang atau jasa atau keduanya yang berdasarkan kesepakatan bersama bukan pemaksaan. Pada masa modern perdagangan dilakukan dengan penukaran uang. Setiap barang dinilai dengan sejumlah uang. Pembeli akan menukar barang atau jasa dengan sejumlah uang yang diinginkan penjual.
5. Kegiatan Perdagangan merupakan penggerak utama pembangunan perekonomian nasional yang memberikan daya dukung dalam meningkatkan produksi, menciptakan lapangan pekerjaan, meningkatkan Ekspor dan devisa, pemeratakan pendapatan, serta memperkuat daya saing Produk Dalam Negeri demi kepentingan nasional.

ULASAN

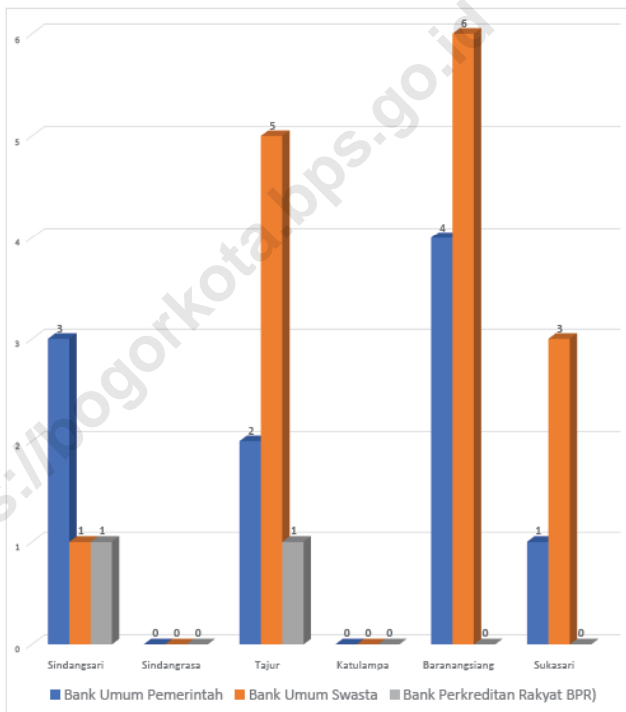
Untuk mendukung pembangunan ekonomi suatu wilayah, sektor perdagangan memiliki andil yang sangat besar. Dengan memanfaatkan potensi ekonomi sektor perdagangan skala kecil dan mikro dan dukungan perbankan yang mendukung pendanaan dalam permodalan. Wilayah Kecamatan Bogor Timur keberadaan kantor perbankan sangat mudah dijangkau.

Kelurahan Baranangsiang paling banyak kantor cabang pembantu sebanyak 4 bank pemerintah dan 6 bank milik swasta. Kelurahan Tajur sebagai daerah jalur wisata puncak memiliki 2 bank pemerintah dan 4 bank swasta. Pusat pertokoan paling banyak keberadaannya di Kelurahan Baranangsiang karena merupakan pintu masuk ke dalam Kota Bogor.

Untuk kelengkapan kebutuhan pangan sehari-hari Kelurahan Sukasari memiliki pasar permanen dengan nama Pasar Sukasari yang menyediakan kebutuhan sayuran, ikan, daging dan lain-lain. Dilokasi Pasar tersebut ditahun 1990 an merupakan pusat transit transportasi dari Jakarta atau luar Jakarta menuju puncak dengan kendaraan umum. Daerah pasar yang ramai dengan berdirinya Plaza Sukasari.

Gambar 7.1
Figures

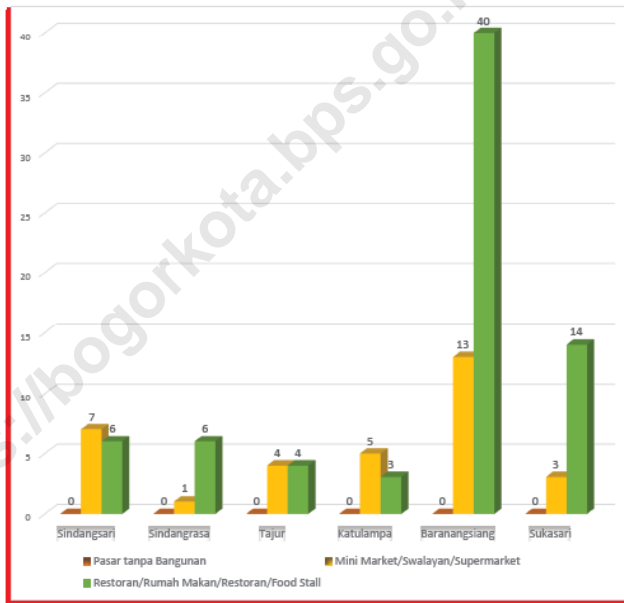
Banyaknya Sarana Lembaga Keuangan Bank Menurut Desa/Kelurahan dan Jenis Bank di Kecamatan Bogor Timur, 2021
Number of Bank by Villages/Kelurahan and Type of Bank in Bogor Timur Subdistrict, 2021



Sumber/Source : BPS, Pendataan Potensi Desa (Podes) 2021/BPS-Statistics Indonesia, Village Potential Data Collecting 2021

Gambar 7.2
Figures

**Banyaknya Sarana Perdagangan Menurut Desa/
Kelurahan dan Jenis Sarana Perdagangan di Kecamatan
Bogor Timur, 2021**
*Number of Trade Facilities by Villages/Kelurahan and
Type of Trade Facilities in Bogor Timur Subdistrict, 2021*



Sumber/Source : BPS, Pendataan Potensi Desa (Podes) 2021/BPS-Statistics Indonesia, Village Potential Data Collecting 2021

Tabel 7.1
Table

Banyaknya Sarana Lembaga Keuangan Bank Menurut Desa/Kelurahan dan Jenis Bank di Kecamatan Bogor Timur, 2021
Number of Bank by Villages/Kelurahan and Type of Bank in Bogor Timur Subdistrict, 2021

Desa/Kelurahan <i>Village/Kelurahan</i>	Bank Umum Pemerintah <i>Government Bank</i>	Bank Umum Swasta <i>Private Bank</i>	Bank Perkreditan Rakyat (BPR) <i>Rural Bank</i>
(1)	(2)	(3)	(4)
Sindangsari	3	1	1
Sindangrasa	0	0	0
Tajur	2	5	1
Katulampa	0	0	0
Baranangsiang	4	6	0
Sukasari	1	3	0
Kecamatan Bogor Timur	10	15	2

Catatan/Note: ..

Sumber/Source: BPS, Pendataan Potensi Desa (Podes) 2021/BPS-Statistics Indonesia, Village Potential Data Collecting 2021

Tabel 7.2
Table

**Banyaknya Koperasi Aktif Menurut Menurut Desa/
Kelurahan dan Jenis Koperasi di Kecamatan Bogor Timur,
2021**
*Number of Cooperative by Villages/Kelurahan and Type of
Cooperative in Bogor Timur Subdistrict, 2021*

Desa/Kelurahan Village/Kelurahan	Koperasi Unit Desa (KUD) Village Cooperative Unit	Koperasi Industri Kecil dan Kerajinan Rakyat (Kopinkra) Small Industry and Citizen Handicraft Cooperative
(1)	(2)	(3)
Sindangsari	0	0
Sindangrasa	0	0
Tajur	0	0
Katulampa	0	0
Baranangsiang	0	0
Sukasari	0	0
Kecamatan Bogor Timur	0	0

Lanjutan Tabel/Continued Table 7.2

Desa/Kelurahan Village/Kelurahan	Koperasi Simpan Pinjam (Kospin) Savings and Loan Cooperative	Koperasi Lainnya Other Cooperative
(1)	(4)	(5)
Sindangsari	1	1
Sindangrasa	1	0
Tajur	1	0
Katulampa	0	0
Baranangsiang	2	1
Sukasari	1	0
Kecamatan Bogor Timur	6	2

Catatan/Note: ...

Sumber/Source: BPS, Pendataan Potensi Desa (Podes) 2021/BPS-Statistics Indonesia, Village Potential Data Collecting 2021

Tabel 7.3
Table

Banyaknya Sarana Perdagangan Menurut Desa/Kelurahan dan Jenis Sarana Perdagangan di Kecamatan Bogor Timur, 2021

Number of Trade Facilities by Villages/Kelurahan and Type of Trade Facilities in Bogor Timur Subdistrict, 2021

Desa/Kelurahan Village/Kelurahan	Kelompok Pertokoan Shopping Complexs	Pasar dengan Bangunan Permanen Markets in Permanent Building	Pasar dengan Bangunan Semi Permanen Market in Semi Permanent Building
(1)	(2)	(3)	(4)
Sindangsari	0	0	0
Sidangrasa	0	0	0
Tajur	2	0	0
Katulampa	0	0	0
Baranangsiang	5	0	0
Sukasari	2	1	1
Kecamatan Bogor Timur	9	1	1

Lanjutan Tabel/Continued Table 7.3

Desa/Kelurahan Village/Kelurahan	Pasar tanpa Bangunan Market without Permanent Building	Mini Market/ Swalayan/ Supermarket Mini Market/Swalayan/ Supermarket	Restoran/ Rumah Makan Restaurant/ Food Stall
(1)	(5)	(6)	(7)
Sindangsari	0	7	6
Sindangrasa	0	1	6
Tajur	0	4	4
Katulampa	0	5	3
Baranangsiang	0	13	40
Sukasari	0	3	14
Kecamatan Bogor Timur	0	33	73

Catatan/Note:

Sumber/Source: BPS, Pendataan Potensi Desa (Podes) 2021/BPS-Statistics Indonesia, Village Potential Data Collecting 2021

ST 2023
SENSUS PERTANIAN

BerAKHLAK
Berorientasi Pelayanan Akuntabel Kompeten
Harmonis Loyal Adaptif Kolaboratif

DATA
MENCERDASKAN BANGSA
Enlighten The Nation



**BADAN PUSAT STATISTIK
KOTA BOGOR
BPS-STATISTICS OF BOGOR MUNICIPALITY**

Jl. Layungsari III No. 13 Empang Bogor Selatan - Bogor 16132
Telp.: (0251) 8324579 Fax.: (0251) 8327641
Homepage: <http://bogorkota.bps.go.id>
E-mail: bps3271@bps.go.id