

KECAMATAN AMEN DALAM ANGKA



**KECAMATAN AMEN
DALAM ANGKA**

2018

<https://lebongkab.go.id>

KECAMATAN AMEN DALAM ANGKA 2018

ISBN :

No. Publikasi: 17070.1808

Katalog : 1102001.1707051

Ukuran Buku: 21x14,8 cm

Jumlah Halaman:xii+78

Naskah: BPS Kabupaten Lebong

Penyunting :BPS Kabupaten Lebong

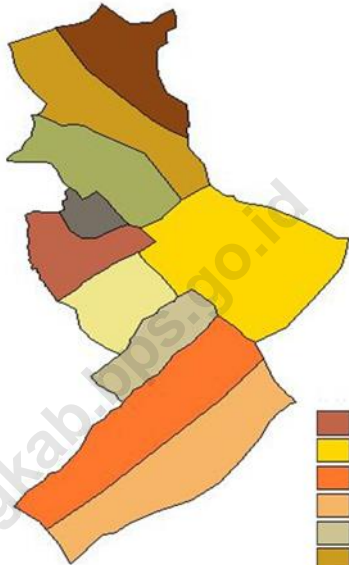
Gambar Kulit: BPS Kabupaten Lebong

Diterbitkan Oleh:©BPS Kabupaten Lebong

Dicetak Oleh:BPS Kabupaten Lebong

Dilarang mengumumkan, mendistribusikan,
mengomunikasikan, dan/atau menggandakan sebagian atau
seluruh isi buku ini untuk tujuan komersial tanpa izin tertulis
dari Badan Pusat Statistik

PETA WILAYAH KECAMATAN AMEN



- AMEN
- GARUT
- NANGAI TAYAU
- NANGAI TAYAU 1
- PYANG MBIK
- SELEBAR JAYA
- SUKAU MERGO
- SUKAU RAJO
- SUNGAI GERONG
- TALANG BUNUT



**KEPALA BADAN PUSAT STATISTIK
KABUPATEN LEBONG**



Ir Sriwiyana Teguh Ananto, M.Si.



KATA PENGANTAR

Kecamatan Amen Dalam Angka 2018 merupakan publikasi Badan Pusat Statistik (BPS) Kabupaten Lebong yang diterbitkan setiap tahun. Penerbitan publikasi ini berkaitan dengan upaya BPS Kabupaten Lebong untuk memenuhi kebutuhan data yang terpadu dan terintegrasi bagi pengguna data. Selain itu sebagai wujud pengembangan perstatistikan daerah bagi keperluan perencanaan, monitoring, serta evaluasi proses pembangunan di Kabupaten Lebong.

Publikasi ini sebagai lanjutan dari tahun sebelumnya, yang memuat himpunan data berbagai bidang dan sektor, dilengkapi dengan ulasan singkat tentang hal-hal penting. Data yang disajikan berupa data primer dan data sekunder dari instansi pemerintah atau swasta di wilayah Kabupaten Lebong.

Disadari bahwa publikasi ini terwujud berkat kerjasama dan bantuan berbagai pihak, oleh karenanya itu disampaikan penghargaan dan ucapan terima kasih yang tak terhingga, dengan harapan kerja sama dan bantuan tersebut dapat terus dipertahankan dan ditingkatkan.

Upaya optimal dalam mempersiapkan publikasi ini telah dilakukan, namun kekurangan dan kesalahan dapat saja terjadi. Untuk perbaikan di masa datang, maka tanggapan dan saran-saran dari para pengguna data sangat diharapkan. Semoga publikasi ini bermanfaat, terutama dalam mencerdaskan masyarakat Kabupaten Lebong.

Tubei, September 2018

Kepala BPS Kabupaten Lebong,

Ir. Sriwiyana Teguh Ananto, M.Si

DAFTAR ISI

Isi	Halaman
KATA PENGANTAR	v
DAFTAR ISI	vii
DAFTAR TABEL.....	viii
DAFTAR GAMBAR	xiv
PENJELASAN UMUM	xv
BAB I GEOGRAFI DAN IKLIM	1
BAB II PEMERINTAHAN.....	9
BAB III PENDUDUK DAN KETENAGAKERJAAN	21
BAB IV SOSIAL.....	29
BAB V PERTANIAN	51
BAB VI PERINDUSTRIAN, PERTAMBANGAN DAN ENERGI	61
BAB VII PERDAGANGAN, TRANSPORTASI DAN KOMINIKASI	67
BAB VIII KEUANGAN	75

DAFTAR TABEL

Tabel		Halaman
1.1	Luas Wilayah Menurut Kecamatan di Kabupaten Lebong, 2017	6
1.2	Ketinggian Desa/Kelurahan di Kecamatan Amen, 2017	7
2.1	Jarak Desa/Kelurahan ke kantor Camat di Kecamatan Amen, 2017	13
2.2	Jarak Desa/Kelurahan ke Ibukota Kabupaten di Kecamatan Amen, 2017	14
2.3	Banyaknya Desa, Kelurahan, Lingkungan, Dusun, Rukun Warga/Rukun Kampung dan Rukun Tetangga di Kecamatan Amen, 2017	15
2.4	Jumlah Tenaga Kerja/Pegawai di Kantor Camat Amen, 2017	16
2.5.	Jumlah Tenaga kerja/Pegawai Kantor Kecamatan Berdasarkan Tingkat Pendidikan di Kecamatan Amen, 2017	17
2.6	Jumlah Kepala Dusun(Kadus), Kepala Urusan (Kaur), Badan Pertimbangan Daerah (BPD) dan lainnya menurut Desa/Kelurahan di Kecamatan Amen, 2017	18
2.7	Jumlah Kepala Dusun (Kadus), Kepala Urusan (Kaur), Badan Pertimbangan Daerah (BPD) dan lainnya menurut Tingkat Pendidikan di Kecamatan Amen, 2017.....	19
3.1	Jumlah Penduduk Menurut Jenis Kelamin di Kabupaten Lebong, 2017	24
3.2	Jumlah Penduduk Menurut Jenis Kelamin di Kecamatan Amen, 2013 - 2017	25
4.1	Jumlah Sekolah Menurut Jenjang dan Statusnya Dalam Naungan Dikbud Kabupaten Lebong di Kecamatan Amen, 2017	34

4.2	Rasio Murid dan Guru Menurut Statusnya Dalam Naungan Dikbud Kabupaten Lebong di Kecamatan Amen, 2017	35
4.3	Banyaknya Peserta dan Lulusan Ujian menurut tingkat pendidikan di Kecamatan Amen, 2017	36
4.4	Jumlah Pendidikan Keterampilan Menurut Jenis dan Desa/Kelurahan Kecamatan Amen, 2017	37
4.5	Keberadaan Jenis Pendidikan Informal dan Lainnya Menurut Desa/Kelurahan di Kecamatan Amen, 2017	39
4.6	Banyaknya Fasilitas Kesehatan Menurut Jenisnya di Kecamatan Amen, 2017	40
4.7	Banyaknya Tenaga kesehatan Menurut Jenis Tenaga Kesehatan di Kecamatan Amen, 2017	41
4.8	Jumlah Pasangan Usia Subur (PUS), Akseptor Aktif dan Akseptor Baru di Kecamatan Amen, 2017	42
4.9	Jumlah Tempat Pelayan KB di Kecamatan Amen, 2017	43
4.10	Jumlah Pasangan Usia Subur (PUS) Peserta Keluarga Berencana (Akseptor Aktif) Menurut Metode Kontrasepsi di Kecamatan Amen, 2017	44
4.11	Tahapan Keluarga Sejahtera di Kecamatan Amen, 2017	45
4.12	Jumlah Lembaga Non Profit Berdasarkan Jenis Menurut Desa/Kelurahan Kecamatan Amen, 2017	46
4.13	Jumlah Tempat Ibadah Menurut Jenisnya di Desa/Kelurahan Kecamatan Amen, 2017	48
5.1	Luas Panen, Produksi Padi Sawah dan Padi Ladang di Kecamatan Amen, 2015	53
5.2	Jumlah Ternak/Unggas yang di potong di Kecamatan Amen, 2015	54
5.3	Jumlah Rumah tangga Budidaya Perikanan dan Jenis Budidaya di Kecamatan Amen, 2015	55
5.4	Produksi Usaha Perikanan Darat di Kecamatan	

	Amen, 2015	56
5.5	Jumlah Heler/Penggilingan Padi Menurut Desa/Kelurahan di Kecamatan Amen, 2015	57
6.1	Jumlah Usaha Mikro, Kecil, Menengah dan Besar di Kecamatan Amen, 2017	63
6.2	Jumlah Lokasi dan Komoditas Utama Kegiatan Pertambangan dan Penggalian Golongan C Menurut Desa/Kelurahan Kecamatan Amen, 2017	64
7.1	Jumlah Pedagang Menurut Jenisnya di Kecamatan Amen, 2017	69
7.2	Objek Wisata dan Cagar Budaya di Kecamatan Amen, 2017	70
7.3	Jumlah Kelompok Kesenian di Kecamatan Amen, 2017	71
7.4	Jumlah Base Tranceiver Station (BTS) di Kecamatan Amen, 2017	72
8.1	Target dan Realisasi Pajak Bumi dan Bangunan di Kecamatan Amen, 2017	77
8.2	Jumlah Koperasi Menurut Jenisnya di Kecamatan Amen, 2017	78

DAFTAR GAMBAR

Gambar		Halaman
1.1	Persentase Luas Wilayah Menurut Kecamatan di Kabupaten Lebong, 2017	5
2.1	Jarak Desa/Kelurahan ke Ibukota Kabupaten dan ke Kantor Camat (km).....	12
2.2	Banyaknya Desa, Kelurahan, Lingkungan, Dusun, Rukun Warga/Rukun Kampung dan Rukun Tetangga di Kecamatan Amen	12
3.1	Jumlah Penduduk Menurut Jenis Kelamin di Kecamatan Amen, 2013 -2017.....	22
4.1	Jumlah Pasangan Usia Subur (PUS) Peserta KB menurut Metode Kontrasepsi di Kecamatan Amen, 2017	32
5.1	Luas Panen dan Produksi Padi Sawah di Kecamatan Amen 2011-2015.....	51
5.2	Produksi Usaha Perikanan Darat (Ton) di Kecamatan Amen, 2015	52
8.1	Persentase Realisasi Penerimaan Pajak Bumi dan Bangunan (PBB) di Kecamatan Amen, 2012-2017	76

PENJELASAN UMUM

Tanda-tanda, satuan-satuan dan lain-lainnya yang digunakan dalam publikasi ini adalah sebagai berikut:

1. TANDA-TANDA

Data tidak tersedia	: ...
Tidak ada atau nol	: -
Data dapat diabaikan	: 0
Tanda desimal	: ,
Data tersedia	: ✓

2. SATUAN

Hektar (ha)	: 10.000 m ²
Kilometer (km)	: 1.000 m
Kuintal (kw)	: 100 kg
Ton	: 1.000 kg

Satuan lain: buah, butir, ekor, helai/lembar, batang, persen (%).

Perbedaan angka di belakang koma disebabkan oleh pembulatan angka.

Geografi & Iklim

Bab 1

**Kecepatan angin tertinggi
selama tahun 2017 pada
bulan November sebesar**

16 Knot



**Curah Hujan Tertinggi
pada bulan September
yaitu 480mm**

**Luas Wilayah
Kecamatan Amen
1,658 km²**

GEOGRAFI DAN IKLIM

Letak Kecamatan Amen secara geografis berada pada ketinggian 330-400 meter di atas permukaan laut. Kecamatan Amen merupakan hamparan yang terletak di luar kawasan hutan dengan luas wilayah mencapai 1,658 km² atau sekitar 1,04 persen dari luas wilayah Kabupaten Lebong.

Kecamatan Amen terbentuk berdasarkan Peraturan Daerah (PERDA) nomor 11 tahun 2008 dan merupakan pemekaran dari Kecamatan Lebong Utara. Batas-batas wilayah Kecamatan Amen adalah sebagai berikut, sebelah utara berbatasan dengan Kecamatan Lebong Utara dan Kecamatan Uram Jaya, sebelah selatan berbatasan dengan Kecamatan Lebong Utara, sebelah timur berbatasan dengan Kecamatan Lebong Tengah dan sebelah barat berbatasan dengan Kecamatan Lebong Utara dan Kecamatan Lebong Atas.

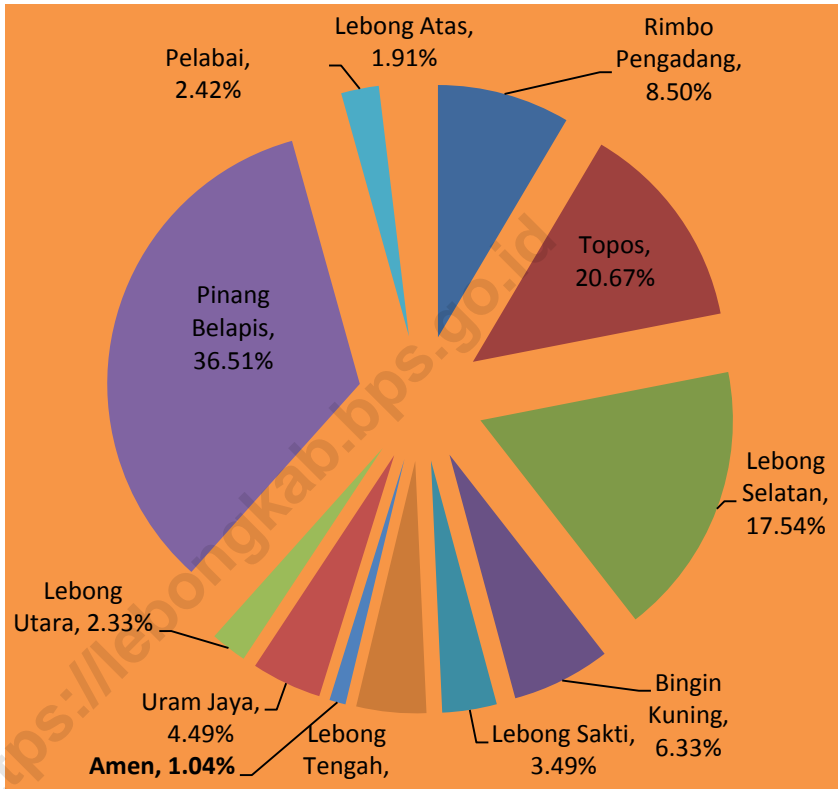
Semua desa di Kecamatan Amen dialiri oleh sungai diantaranya Sungai Ketahun, Sungai Kotok, Sungai Aman, Sungai Tayau, Sungai Kabilang dan Irigasi Cendam. Keberadaan sungai-sungai ini sangat menguntungkan masyarakat karena dapat digunakan untuk pertanian dan untuk kebutuhan sehari-hari.

IKLIM

Berdasarkan data dari Badan Klimatologi KL II Pulau Baai Bengkulu, dilihat berdasarkan kondisi Kabupaten Lebong secara umum, pada Tahun 2017 rata-rata curah hujan tertinggi terjadi pada bulan September 480 mm dan terendah pada bulan Juli yaitu sebesar 98 mm. Dan untuk suhu udara rata-rata tertinggi mencapai 27,7⁰C yaitu pada bulan April dan terendah mencapai 26,1⁰C pada bulan Januari.

<https://lebongkab.bps.go.id>

Gambar 1.1 Persentase Luas wilayah Menurut Kecamatan di Kabupaten Lebong, 2017



Sumber : Lebong Dalam Angka

Tabel 1.1 Luas Wilayah Menurut Kecamatan di Kabupaten Lebong, 2017

Kecamatan	Luas (Km ²)	Persentase
(1)	(2)	(3)
Rimbo Pengadang	135,48	8,5
Topos	214,22	13,43
Lebong Selatan	279,82	17,54
Bingin Kuning	100,90	6,33
Lebong Sakti	55,68	3,49
Lebong Tengah	71,26	4,47
Amen	16,58	1,04
Uram Jaya	71,58	4,49
Lebong Utara	37,13	2,33
Pinang Belapis	543,07	34,05
Pelabai	38,60	2,42
Lebong Atas	30,40	1,91
Lebong	1 594,72	100

Sumber : Badan Pertanahan Nasional

Tabel 1.2 Ketinggian Desa/Kelurahan di Kecamatan Amen, 2017

Desa/ Kelurahan	Ketinggian (m DPL)
(1)	(2)
Amen	343
Nangai Tayau I	242
Nangai Tayau	355
Pyang Mbik	347
Sukau Mergo	349
Sungai Gerong	473
Sukau Rajo	473
Selebar Jaya	324
Talang Bunut	378
Garut	340

Sumber : Podes 2018

<https://lebongkab.bps.go.id>



BAB 2

PEMERINTAHAN

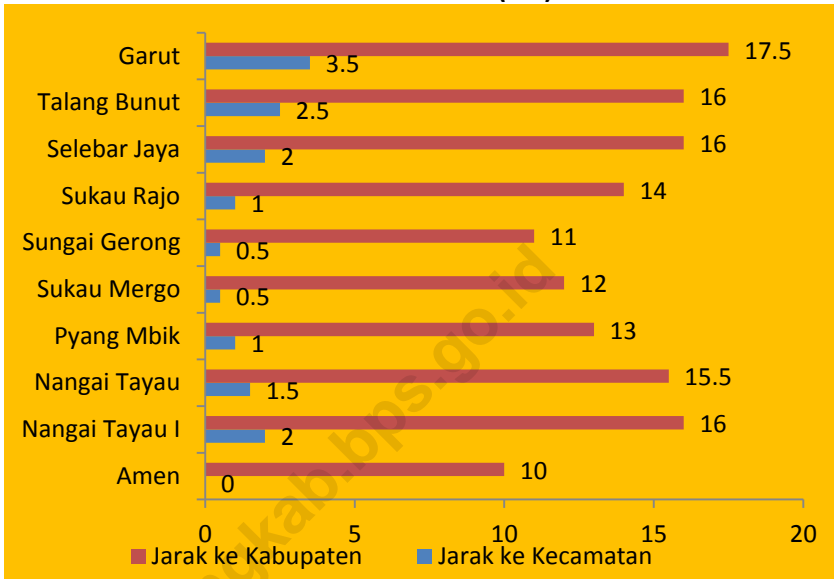
<https://lebongkah.bps.go.id>

PEMERINTAHAN

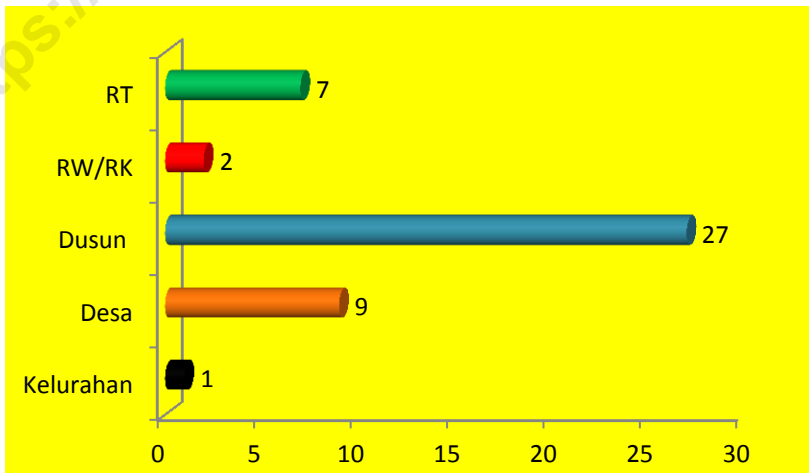
Kantor Camat Kecamatan Amen terletak di Kelurahan Amen yang berjarak kurang lebih 10 km dari pusat pemerintahan Kabupaten Lebong. Kecamatan Amen terdiri dari satu Kelurahan dan sembilan Desa dan terbagi lagi menjadi 27 dusun, dua RW dan tujuh RT. Jarak antar desa di Kecamatan Amen relatif berdekatan dan sudah dapat diakses dengan mudah dari ibukota Kecamatan. Desa Garut merupakan desa yang memiliki jarak paling jauh dari ibukota Kecamatan yaitu sekitar 3,5 kilometer. Sedangkan desa yang paling dekat dengan pusat pemerintahan Kecamatan adalah Desa Suka Marga dan Desa Sungai Gerong dengan jarak tempuh sekitar 0,5 kilometer.

Jumlah pegawai yang bekerja di Kantor camat Amen pada tahun 2017 berjumlah 23 orang yang terdiri dari 14 orang pegawai negeri sipil dan sembilan orang tenaga honorer. Berdasarkan tingkat pendidikan pegawai kantor camat Amen terdiri dari satu orang lulusan Sekolah Dasar (SD), 13 orang merupakan lulusan SMA, dua orang lulusan D-3, lima orang lulusan S-1 dan dua orang lulusan S-2. Selain para pegawai kantor kecamatan, jalannya roda pemerintahan di Kecamatan juga dibantu oleh aparatur pemerintahan lainnya seperti Kepala Desa, Lurah, Kepala Dusun, Ketua RW, Kasi/Kaur dan lain-lain.

Gambar 2.1 Jarak Desa/Kelurahan ke Ibukota Kabupaten dan ke Kantor Camat (km)



Gambar 2.2 Banyaknya Desa, Kelurahan, Lingkungan, Dusun, Rukun Warga/Rukun Kampung, dan Rukun Tetangga di Kecamatan Amen



Tabel 2.1 Jarak Desa/Kelurahan ke Kantor Camat di Kecamatan Amen, 2017

(Km)

Desa/Kelurahan	Jarak ke Kantor Kecamatan
(1)	(2)
Amen	0,0
Nangai Tayau I	2,0
Nangai Tayau	1,5
Pyang Mbik	1,0
Sukau Mergo	0,5
Sungai Gerong	0,5
Sukau Rajo	1,0
Selebar Jaya	2,0
Talang Bunut	2,5
Garut	3,5

Sumber : Kantor Kecamatan Amen

Tabel 2.2 Jarak Desa/Kelurahan ke Ibukota Kabupaten di Kecamatan Amen, 2017

(Km)

Desa/Kelurahan	Jarak ke Ibukota Kabupaten
(1)	(2)
Amen	10
Nangai Tayau I	16
Nangai Tayau	15,5
Pyang Mbik	13
Sukau Mergo	12
Sungai Gerong	11
Sukau Rajo	14
Selebar Jaya	16
Talang Bunut	16
Garut	17,5

Sumber : Kantor Kecamatan Amen

Tabel 2.3 Banyaknya Desa, Kelurahan, Lingkungan, Dusun, Rukun Warga/Rukun Kampung, dan Rukun Tetangga di Kecamatan Amen, 2017

Uraian <i>Description</i>	Jumlah <i>Total</i>
(1)	(2)
Kelurahan	1
Desa	9
Lingkungan	0
Dusun	27
RW/RK	2
RT	7

Sumber : Kantor Kecamatan Amen

Tabel 2.4 Jumlah Tenaga Kerja/Pegawai di Kantor Camat Kecamatan Amen, 2017

(Orang)

Uraian <i>Description</i>	Jumlah <i>Total</i>
(1)	(2)
Fungsional	8
PNS (Struktural/Staf)	6
Honoror/Kontrak	9

Sumber : Kantor Kecamatan Amen

Tabel 2.5 Jumlah Tenaga Kerja/Pegawai Kantor Kecamatan Berdasarkan Tingkat Pendidikan di Kecamatan Amen, 2017

(Orang)

Uraian	Jumlah
(1)	(2)
SD	1
SMP	0
SMA	13
DI	0
D2	0
D3	2
S1	5
S2	2

Sumber : Kantor Kecamatan Amen

Tabel 2.6 Jumlah Kepala Dusun (Kadus), Kepala Urusan (Kaur) Badan Pertimbangan Desa (BPD) dan lainnya Menurut Desa/Kelurahan di Kecamatan Amen Tahun, 2017

(Orang)

Desa/ Kelurahan	Ka. Lingku ngan	Kadus/ RT	RW	Kaur/ Kasi	BPD/ LPM	Lainnya
(1)	(2)	(3)	(4)	(5)	(6)	(7)
Amen	7	0	2	3	5	0
Nangai Tayau I	0	3	0	6	5	0
Nangai Tayau	0	3	0	6	5	0
Pyang Mbik	0	3	0	6	5	0
Sukau Mergo	0	3	0	6	5	0
Sungai Gerong	0	3	0	6	5	0
Sukau Rajo	0	3	0	6	5	0
Selebar Jaya	0	3	0	6	5	0
Talang Bunut	0	3	0	6	5	0
Garut	0	3	0	6	5	0
Jumlah	7	27	2	57	48	0

Sumber : Kantor Kecamatan Amen

Tabel 2.7 Jumlah Kepala Dusun (Kadus), Kepala Urusan (Kaur) Badan Pertimbangan Desa (BPD) dan lainnya Menurut Tingkat Pendidikan di Kecamatan Amen Tahun, 2017

(Orang)

Uraian	Kadus/Ka. lingkungan	Kaur	BPD	Lainnya
(1)	(2)	(3)	(4)	(5)
≤SMP	7	4	15	-
SMA	26	51	29	-
Diploma/I/II/III	-	-	1	-
DIV/S1	1	2	3	-

Sumber : Kantor Kecamatan Amen

Penduduk dan Ketenagakerjaan

Bab 3

Jumlah Penduduk
Kecamatan Amen
Tahun 2017

7.983
Jiwa



Laki-Laki
4.038 Jiwa



Perempuan
3.945 Jiwa



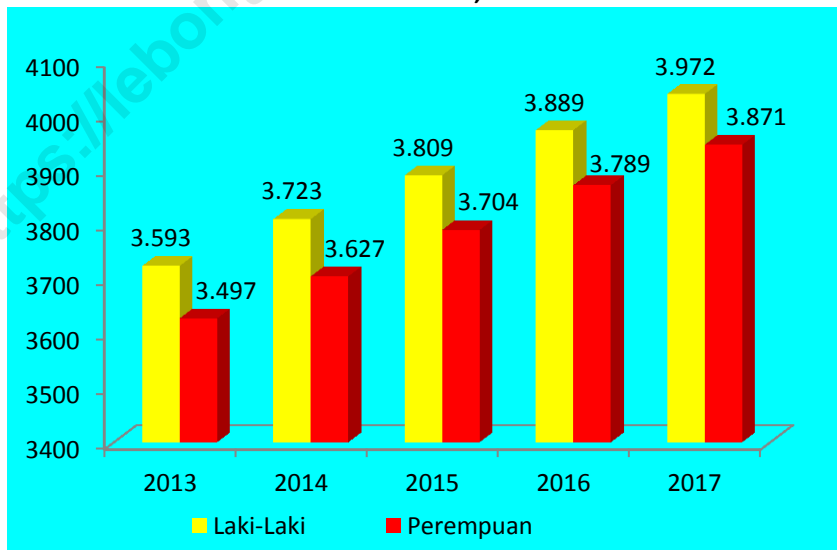
Sebagian besar penduduk di Kecamatan
Amen adalah petani tanaman Padi

PENDUDUK DAN KETENAGAKERJAAN

3.1 Penduduk

Berdasarkan proyeksi data Sensus Penduduk tahun 2010 jumlah penduduk di Kecamatan Amen tahun 2017 mencapai 7.983 jiwa dengan kepadatan penduduk mencapai 481,48 jiwa/km², artinya setiap 1 km² terdapat 481 jiwa penduduk. Jumlah penduduk tahun 2017 mengalami peningkatan sekitar 1,75 persen dari jumlah penduduk tahun 2016 yaitu 7.843 jiwa. Berdasarkan jenis kelamin, jumlah penduduk laki-laki sebanyak 4.083 jiwa dan jumlah penduduk perempuan sebanyak 3.945 jiwa dengan sex ratio sebesar 1,02.

Gambar 3.1 Jumlah Penduduk Menurut Jenis Kelamin di Kecamatan Amen, 2013-2017



3.2 Ketenagakerjaan

Tenaga kerja adalah penduduk usia 15 tahun keatas yang mampu melakukan pekerjaan dan dapat diikutsertakan dalam kegiatan ekonomi. Mayoritas penduduk Kecamatan Amen yang bekerja bergerak di sektor pertanian khususnya pertanian tanaman padi. Selain tanaman pangan, masyarakat juga mengembangkan budidaya perikanan dan juga perkebunan.

<https://lebongkab.bps.go.id>

Tabel 3.1 Jumlah Penduduk Menurut Jenis Kelamin di Kabupaten Lebong, 2017

Desa/Kelurahan	Jenis Kelamin		Jumlah
	LK	PR	
	(1)	(2)	(3)
Rimbo Pengadang	2 621	2 484	5,105
Topos	3 256	3 197	6,453
Lebong Selatan	7 914	7 580	15,494
Bingin Kuning	5 500	5 402	10,902
Lebong Tengah	5 672	5 528	11,200
Lebong Sakti	4 799	4 755	9,554
Lebong Atas	2 802	2 654	5,456
Pelabai	3 903	3 699	7,602
Lebong Utara	8 692	8 544	17,236
Amen	4 038	3 945	7,983
Uram Jaya	2 834	2 848	5,682
Pinang Belapis	2 586	2 347	4,933
Jumlah - Total	54 617	52 983	107 600

Sumber : Badan Pusat Statistik

Tabel 3.2 Jumlah Penduduk menurut Jenis Kelamin di Kecamatan Amen, 2013-2017

(Jiwa)

Tahun	Laki-laki	Perempuan	Jumlah
(1)	(2)	(3)	(4)
2013	3 723	3 627	7 350
2014	3 809	3 704	7 513
2015	3 889	3 789	7 678
2016	3 972	3 871	7 843
2017	4 038	3 945	7 983

Sumber : Badan Pusat Statistik

<https://lebongkab.bps.go.id>

<https://lebongkab.bps.go.id>



BAB 4

SOSIAL

SOSIAL

4.1 Pendidikan

Pendidikan merupakan komponen pembentuk sumber daya manusia yang akan menjadi faktor penting dalam pembangunan. Fasilitas pendidikan yang memadai merupakan salah satu faktor yang dapat menunjang tercapainya tujuan dari pendidikan tersebut. Pada tahun 2016, fasilitas pendidikan di Kecamatan Amen sudah cukup memadai, mulai dari tingkat Pendidikan Anak Usia Dini (PAUD) sampai tingkat Sekolah Menengah Atas (SMA), sehingga masyarakat dapat mengaksesnya dengan mudah. Berdasarkan data Dinas Pendidikan Kabupaten Lebong Tahun 2017, jumlah sekolah yang ada di Kecamatan Amen sebanyak delapan unit terdiri dari enam unit SD, satu unit SMP dan satu unit SMA. Selain tingkat pendidikan formal di Kecamatan Amen juga terdapat fasilitas pendidikan non formal seperti PAUD, pendidikan keterampilan Komputer dan Taman Bacaan Masyarakat. Jumlah PAUD yang ada di Kecamatan Amen sebanyak 9 unit dan Taman Bacaan sebanyak 3 unit.

Pada Tahun 2017 diketahui jumlah tenaga pendidik (Guru) murid untuk tingkat SD mengalami penurunan dibandingkan dengan tahun 2016. Pada tahun 2016 jumlah guru mencapai 55 orang dengan jumlah siswa mencapai 497 orang sedangkan pada tahun 2017 jumlah guru 50 orang dengan jumlah siswa sebanyak 580 orang. Untuk tingkat SMP jumlah siswa pada tahun 2017 diketahui sebanyak 182 orang dengan

jumlah guru sebanyak 14 orang. Jumlah siswa SMP mengalami peningkatan dibandingkan tahun 2016 sedangkan jumlah guru mengalami penurunan dibandingkan tahun sebelumnya.

4.2 Kesehatan

Salah satu program pemerintah Indonesia adalah mewujudkan Indonesia yang lebih sehat. Untuk menunjang program ini maka pemerintah mengupayakan adanya fasilitas kesehatan sampai tingkat kecamatan supaya masyarakat lebih mudah mengaksesnya.

Untuk mencapai sasaran program tersebut maka pemerintah berupaya menyediakan fasilitas kesehatan secara merata. Sampai tahun 2017 jumlah fasilitas kesehatan yang ada di Kecamatan Amen berjumlah 13 unit terdiri dari satu unit Puskesmas, satu unit Puskesmas Pembantu, satu unit Poskesdes dan 10 Posyandu. Berbagai fasilitas kesehatan tersebut juga didukung oleh adanya tenaga-tenaga kesehatan yang melayani masyarakat. Tahun 2017 jumlah tenaga Kesehatan yang terdapat di Kecamatan Amen sebanyak 33 orang terdiri dari satu orang Dokter Umum, empat orang Sarjana Keperawatan, sepuluh orang Paramedik Perawat, delapan orang Bidan, satu orang Tenaga Gizi, enam orang Tenaga Kesehatan Masyarakat dan dua orang Tenaga Kefarmasian.

Selain ketersediaan fasilitas kesehatan, tentunya kesadaran masyarakat tentang kesehatan itu sendiripun sangat penting, salah satunya dalam hal pemberian imunisasi pada balita. Berdasarkan data dari Dinas Kesehatan Kabupaten Lebong tahun 2017 jumlah balita yang

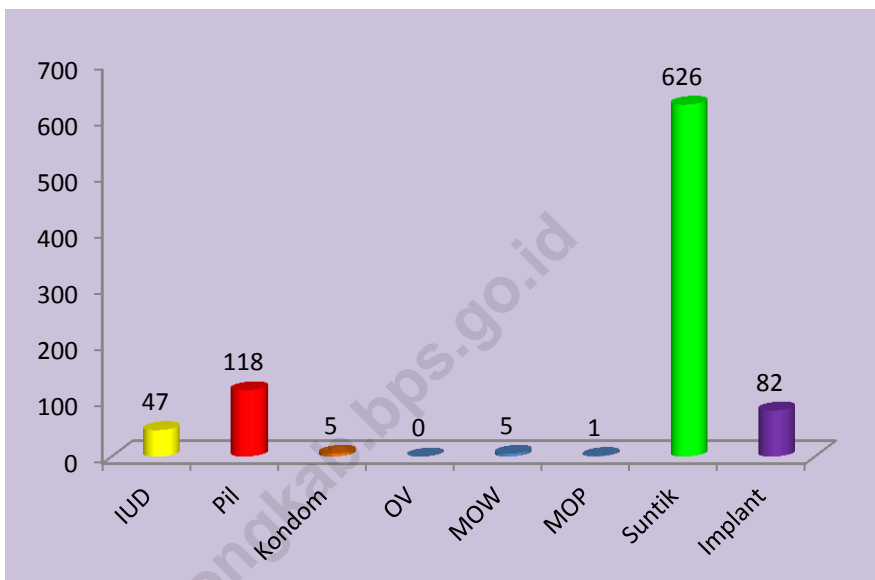
mendapat imunisasi BCG sebanyak 135 orang, DPT I : 130 orang, DPT II : 136 orang, DPT III : 137 orang, HIB/HB 1 : 130 orang, HIB/HB II : 136 orang, HIB/HB III : 137 orang, Polio 1 : 135 orang, Polio 2 : 130 orang, Polio 3 : 136 orang, Polio 4 : 137 orang dan Campak 133 orang. Harapannya masyarakat semakin memiliki kesadaran yang tinggi akan pentingnya imunisasi sehingga semakin banyak balita terhindar dari penyakit atau mengalami kecacatan permanen.

4.3 Keluarga Berencana

Salah satu upaya pemerintah untuk menekan angka pertumbuhan penduduk adalah dengan mencanangkan program Keluarga Berencana (KB). Salah satu indikator keberhasilan program KB ini dilihat dari jumlah akseptor aktif yang ada pada pasangan usia subur. Pada tahun 2017 tercatat jumlah Pasangan Usia Subur (PUS) di Kecamatan Amen sebanyak 1.199 pasangan dan jumlah akseptor aktif tercatat sebanyak 884 pasangan. Sedangkan persentase terhadap PUS tercatat sebesar 73 persen. Jumlah ini mengalami penurunan bila dibandingkan dengan Tahun 2016 yang mencapai 76,17 persen.

Untuk mendukung program KB maka di setiap desa tersedia fasilitas pelayanan KB. Tahun 2017 terdapat 50 tempat pelayanan KB, yang terdiri dari 10 unit Posyandu, 39 unit Sub PPKB, 10 unit PPKB dan satu unit Klinik. Jumlah Pasangan Usia Subur (PUS) peserta keluarga berencana (KB) di Kecamatan Amen didominasi umur lebih dari 30 tahun dengan peserta sebanyak 957 pasangan.

Gambar 4.1 Jumlah Pasangan Usia Subur(PUS) Peserta KB menurut Metode di Kecamatan Amen, 2017



Sumber : Kecamatan Amen Dalam Angka, 2017

4.4 Keadaan Sosial

Keadaan sosial masyarakat di Kecamatan Amen sangat beraneka ragam. Penduduk asli di Kecamatan Amen adalah suku Rejang, tetapi ada juga penduduk dari suku lain seperti Padang, Sunda, Jawa dan lain-lain. Mayoritas penduduk memeluk agama Islam. Berdasarkan data dari Kantor Camat Amen tahun 2017 di Kecamatan Amen terdapat 10 unit mesjid dan enam unit langgar. Keberadaan sarana ibadah ini diharapkan dapat membantu masyarakat untuk mengakses tempat ibadah di desa

masing-masing. Pada tahun 2017 tercatat ada 12 orang Jamaah Haji yang diberangkatkan dari kecamatan Amen yang terdiri dari lima orang laki-laki dan tujuh orang perempuan.

<https://lebongkab.bps.go.id>

Tabel 4.1 Jumlah Sekolah Menurut Jenjang dan Statusnya Dalam Naungan Dikbud Kabupaten Lebong di Kecamatan Amen, 2017

(Buah)

Tingkat Pendidikan	Status Sekolah		Jumlah
	Negeri	Swasta	
(1)	(2)	(3)	(4)
SD	6	0	6
SMP	1	0	1
SMA	0	1	1
SMK	0	0	0

Sumber : Dinas Pendidikan dan Kebudayaan Kabupaten Lebong

Tabel 4.2 Rasio Murid dan Guru Menurut Statusnya Dalam Naungan Dikbud Kabupaten Lebong di Kecamatan Amen, 2017

(Orang)

Tingkat Pendidikan	Murid		Guru		Rasio	
	Negeri	Swasta	Negeri	Swasta	Negeri	Swasta
(1)	(2)	(3)	(4)	(5)	(6)	(7)
SD	580	0	50	0	11,6	0
SMP	182	0	14	0	13	0
SMA*	-	-	-	-	-	-

*data tidak tersedia

Sumber : Dinas Pendidikan dan Kebudayaan Kabupaten Lebong

Tabel 4.3 Banyaknya Peserta dan Lulusan Ujian menurut tingkat pendidikan di Kecamatan Amen, 2017

Uraian	Peserta (Orang)		Lulusan (orang)	
	Negeri	Swasta	Negeri	Swasta
(1)	(2)	(3)	(4)	(5)
SD	108	0	108	0
SMP	43	0	43	0
SMA*	-	-	-	-
SMK	0	0	0	0

*data tidak tersedia

Sumber : Dinas Pendidikan dan Kebudayaan Kabupaten Lebong

Tabel 4.4 Jumlah Pendidikan Keterampilan Menurut Jenis dan Desa/Kelurahan Kecamatan Amen, 2017

(unit)

Desa/Kelurahan	Bahasa Asing	Komputer	Menjahit/ Tata Busana	Kecantikan
(1)	(2)	(3)	(4)	(5)
Amen	-	-	-	-
Nangai Tayau I	-	-	-	-
Nangai Tayau	-	-	-	-
Pyang Mbik	-	-	-	-
Sukau Mergo	-	-	-	-
Sungai Gerong	-	-	-	-
Sukau Rajo	-	-	-	-
Selebar Jaya	-	-	-	-
Talang Bunut	-	-	-	-
Garut	-	-	-	-

Sumber : Kantor Kecamatan Amen

Lanjutan Tabel 4.4

(unit)

Desa/Kelurahan	Montir Mobil/ Motor	Elektronika	Lainnya
(1)	(2)	(3)	(4)
Amen	3	-	2
Nangai Tayau I	3	-	1
Nangai Tayau	2	-	-
Pyang Mbik	2	-	1
Sukau Mergo	1	1	-
Sungai Gerong	2	-	2
Sukau Rajo	1	2	-
Selebar Jaya	4	-	1
Talang Bunut	-	-	1
Garut	1	-	-

Sumber : Kantor Kecamatan Amen

Tabel 4.5 Keberadaan Jenis Pendidikan Informal dan Lainnya Menurut Desa/Kelurahan di Kecamatan Amen, 2017

(Unit)

Desa/Kelurahan	Paud	Play Grup	Taman Bacaan	Paket A/B/C
(1)	(2)	(3)		
Amen	-	-	-	-
Nangai Tayau I	-	-	-	-
Nangai Tayau	1	-	-	-
Pyang Mbik	1	-	-	-
Sukau Mergo	2	-	1	-
Sungai Gerong	1	-	-	-
Sukau Rajo	1	-	1	-
Selebar Jaya	1	-	-	-
Talang Bunut	1	-	1	-
Garut	1	-	-	-

Sumber : Podes 2018

Tabel 4.6 Banyaknya Fasilitas Kesehatan Menurut Jenisnya Di Kecamatan Amen, 2017

(Buah)

Fasilitas Kesehatan (1)	Jumlah (2)
Rumah Sakit Umum	0
Rumah Sakit Swasta	0
Puskesmas	1
Puskesmas Pembantu	1
Poskesdes	1
Posyandu	10
Apotek	0

Sumber : Dinas Kesehatan Kabupaten Lebong

Tabel 4.7 Banyaknya Tenaga Kesehatan Menurut Jenis Tenaga Kesehatan di Kecamatan Amen, 2017

(Orang)

Jenis Tenaga Kesehatan	Jumlah
(1)	(2)
Dokter Umum	1
Dokter Spesialis	0
Dokter Gigi	0
Apoteker	0
Sarjana Keperawatan	4
Paramedik Perawat	10
Bidan	8
Tenaga Kefarmasian	2
Tenaga Gizi	1
Tenaga Teknis Medis	0
Sarjana Kesehatan Masyarakat	6
Jumlah	32

Sumber : Dinas Kesehatan Kabupaten Lebong

Tabel 4.8 Jumlah Pasangan Usia Subur (PUS), Akseptor Aktif dan Akseptor Baru di Kecamatan Amen, 2017

(Pasangan)	
Uraian (1)	Jumlah (2)
Pasangan Usia Subur	1 199
Akseptor Aktif	884
Persentase Terhadap PUS (%)	73
Akseptor Baru	26

Sumber : Badan Pemberdayaan Perempuan, Perlindungan Anak, Pengendalian Penduduk dan Keluarga Berencana (DP3A, DALDUK, dan KB) Kabupaten Lebong

Tabel 4.9 Jumlah Tempat Pelayanan KB di Kecamatan Amen, 2017

(Buah)

Jenis Kontarsepsi	Jumlah Peserta
(1)	(2)
Posyandu	10
Sub PPKB	39
PPKB	10
Klinik	1

Sumber : Badan Pemberdayaan Perempuan, Perlindungan Anak, Pengendalian Penduduk dan Keluarga Berencana (DP3A, DALDUK, dan KB) Kabupaten Lebong

Tabel 4.10 Jumlah Pasangan Usia Subur (PUS) Peserta Keluarga Berencana (Akteptor Aktif) Menurut Metode Kontrasepsi di Kecamatan Amen, 2016

(Orang)

Jenis Kontrasepsi (1)	Jumlah (2)
IUD	47
Pil	118
Kondom	5
OV	-
MOW	5
MOP	1
Suntik	626
Implant	82

Sumber : Badan Pemberdayaan Perempuan, Perlindungan Anak, Pengendalian Penduduk dan Keluarga Berencana (DP3A, DALDUK, dan KB) Kabupaten Lebong

Tabel 4.11 Jumlah Pasangan Usia Subur (PUS) Peserta Keluarga Berencana (Akteptor Aktif) Menurut Umur di Kecamatan Amen, 2017

Umur (1)	Jumlah (2)
<20 thn	4
20-30 thn	238
> 30 thn	957
Jumlah	1 199

Sumber : Badan Pemberdayaan Perempuan, Perlindungan Anak, Pengendalian Penduduk dan Keluarga Berencana (DP3A, DALDUK, dan KB) Kabupaten Lebong

Tabel 4.12 Jumlah Lembaga Non Profit Berdasarkan Jenis di Kecamatan Amen, 2016

(Unit)

Desa/Kelurahan	Organisasi Kemasyarakatan	Organisasi Sosial	Organisasi Profesi	Perkumpulan Sosial/ Masyarakat/ Olahraga/Hobi
(1)	(2)			
Amen	-	-	-	4
Nangai Tayau I	-	-	-	1
Nangai Tayau	-	-	-	2
Pyang Mbik	-	-	-	-
Sukau Mergo	-	-	-	1
Sungai Gerong	-	-	-	2
Sukau Rajo	-	-	-	1
Selebar Jaya	-	-	-	1
Talang Bunut	-	-	-	1
Garut	-	-	-	1

Sumber : Kantor Kecamatan Amen

Lanjutan Tabel 4.12

Desa/Kelurahan	LSM	Lembaga Keagamaan	Organisasi Bantuan Kemanusiaan
(1)	(2)		
Amen	-	-	-
Nangai Tayau I	1	-	-
Nangai Tayau	1	-	-
Pyang Mbik	-	-	-
Sukau Mergo	-	-	-
Sungai Gerong	-	-	1
Sukau Rajo	-	-	-
Selebar Jaya	1	-	-
Talang Bunut	-	-	-
Garut	-	-	-

Sumber : Kantor Kecamatan Amen

Tabel 4.13 Jumlah Tempat Ibadah Menurut Jenisnya di Desa/Kelurahan Kecamatan Amen, 2017

(Unit)

Desa/Kelurahan	Masjid	Surau/ Langgar	Gereja	Pura	Vihara	Klenteng
(1)						
Amen	1	2	-	-	-	-
Nangai Tayau I	1	-	-	-	-	-
Nangai Tayau	1	2	-	-	-	-
Pyang Mbik	1	-	-	-	-	-
Sukau Mergo	1	-	-	-	-	-
Sungai Gerong	1	1	-	-	-	-
Sukau Rajo	1	-	-	-	-	-
Selebar Jaya	1	-	-	-	-	-
Talang Bunut	1	1	-	-	-	-
Garut	1	-	-	-	-	-

Sumber : Kantor Kecamatan Amen

<https://lebongkab.bps.go.id>



BAB 5

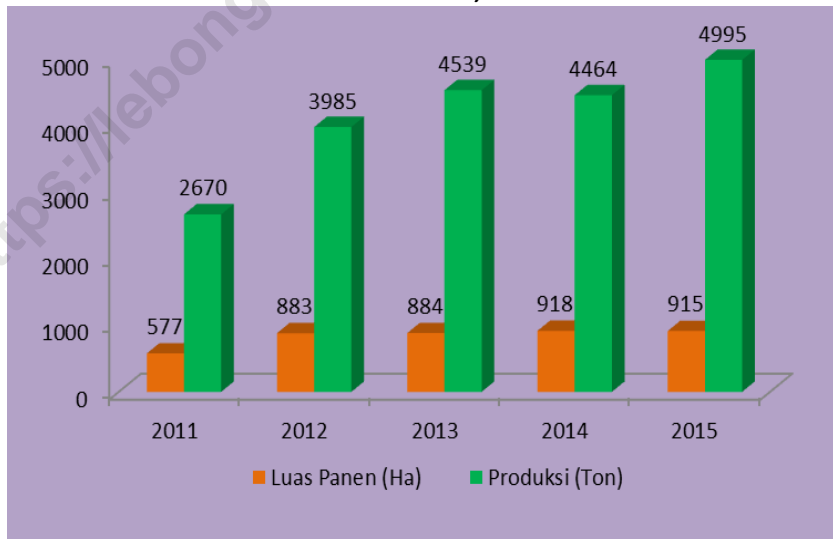
PERTANIAN

BAB V PERTANIAN

5.1 Pertanian

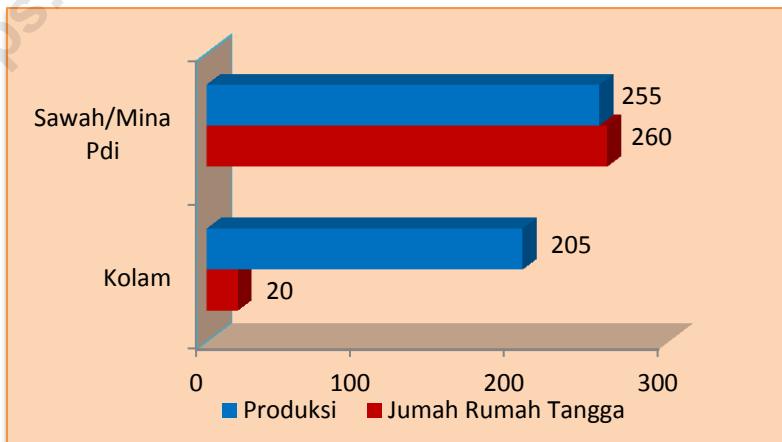
Sumber utama penghasilan masyarakat di Kecamatan Amen pada umumnya adalah dari sektor pertanian, khususnya pertanian tanaman padi. Pada Tahun 2015 jumlah produksi Padi Sawah di Kecamatan Amen mencapai 4.995 ton dengan luas panen 915 hektar. Selain mengusahakan tanaman pangan, masyarakat juga mengembangkan budidaya perikanan darat. Budidaya ikan yang paling banyak diusahakan masyarakat adalah budidaya sawah/mina padi.

Gambar 5.1 Luas Panen dan Produksi Padi Sawah di Kecamatan Amen, 2011-2015



Tahun 2017 tercatat ada 380 rumah tangga di Kecamatan Amen yang mengusahakan budidaya perikanan. Sebanyak 20 rumah tangga mengusahakan budidaya ikan di kolam dan 260 rumah tangga mengusahakan budidaya ikan sawah/mina padi. Selain budidaya ikan ada juga masyarakat yang mengusahakan perikanan tangkap di perairan umum. Tercatat selama tahun 2017 ada 14 rumah tangga yang mengusahakannya. Jumlah produksi ikan selama tahun 2017 untuk budidaya kolam sebanyak 205 ton sedangkan untuk budidaya sawah/mina padi sebanyak 255 ton. Sedangkan jumlah produksi ikan tangkap mencapai 4,62 ton. Untuk populasi ternak di kecamatan Amen tahun 2017 sebanyak 12.389 ekor terdiri dari lima ekor sapi potong, 247 ekor kerbau, 137 ekor kambing dan 12.000 ekor ayam ras pedaging.

Gambar 5.2 Rumah Tangga Pengusaha Budidaya Perikanan dan Produksi Usaha Perikanan (Ton) di Kecamatan Amen, 2017



Tabel 5.1 Luas Panen, Produksi Padi Sawah dan Padi Ladang di Kecamatan Amen, 2015

Jenis Padi	Luas Panen (Ha)	Produksi (Ton)
(1)	(2)	(3)
Padi Sawah	915	4 995
Padi Ladang	0	0

Sumber : Dinas Pertanian, Perikanan dan Peternakan Kabupaten Lebong

Tabel 5.2 Jumlah Ternak/Unggas yang Dipotong di Kecamatan Amen, 2017

(Ekor)

Jenis Ternak	Jumlah
(1)	(2)
Sapi Potong	5
Sapi Perah	0
Kerbau	247
Kambing	137
Domba	0
Ayam Ras Pedaging	12 000
Ayam Ras Petelur	0

Sumber : Dinas Perikanan dan Peternakan Kabupaten Lebong

Tabel 5.3 Jumlah Rumah Tangga Budidaya Perikanan dan Jenis Budidaya di Kecamatan Amen, 2017

(Rumah Tangga)

Jenis Usaha	Jumlah
(1)	(2)
Budidaya Laut	0
Tambak	0
Kolam	20
Keramba	0
Jaring Apung	0
Sawah/Mina Padi	360
Jumlah	380

Sumber : Dinas Pertanian, Perikanan dan Peternakan Kabupaten Lebong

Tabel 5.4 Produksi Usaha BUdidaya Perikanan di Kecamatan Amen, 2017

(Ton)

Jenis Usaha	Produksi
(1)	(2)
Budidaya Laut	0
Tambak	0
Kolam	205
Keramba	0
Jaring Apung	0
Sawah/Mina Padi	250
Jumlah	455

Sumber : Dinas Pertanian, Perikanan dan Peternakan Kabupaten Lebong

Tabel 5.5 Jumlah Heler/Penggilingan Padi Menurut Menurut Desa/Kelurahan di Kecamatan Amen, 2017

(Buah)

Desa/Kelurahan	Jumlah
(1)	(2)
Amen	1
Nangai Tayau I	3
Nangai Tayau	3
Pyang Mbik	2
Sukau Mergo	3
Sungai Gerong	2
Sukau Rajo	2
Selebar Jaya	1
Talang Bunut	2
Garut	5
Jumlah	24

Sumber : Kantor Kecamatan Amen

<https://lebongkab.bps.go.id>



BAB 6

PERINDUSTRIAN, PERTAMBANGAN DAN ENERGI

PERINDUSTRIAN, PERTAMBANGAN DAN ENERGI

6.1 Perindustrian

Sektor industri merupakan salah satu sektor yang juga mendukung peningkatan perekonomian. Sektor industri yang dikembangkan masyarakat di Kecamatan Amen pada umumnya tergolong industri mikro. Tahun 2017 tercatat ada 116 usaha mikro yang ada di Kecamatan Amen yang terdiri dari 76 unit usaha non pertanian, 24 usaha Pertanian dan 16 unit usaha yang bergerak dibidang jasa.

6.2 Pertambangan

Keseluruhan desa di Kecamatan Amen dialiri oleh sungai seperti Sungai Ketahun, Sungai Kotok, Sungai Amen dan Irigasi Cendam. Selain digunakan untuk pertanian dan kehidupan sehari-hari, banyak juga masyarakat yang memanfaatkan sungai untuk melakukan kegiatan penggalian tradisional, tercatat pada tahun 2017 terdapat 1 penggalian Batu Koral di Kecamatan Amen.

6.3 Energi

Listrik merupakan salah satu sumber energi mendasar bagi masyarakat. Sampai Tahun 2017 seluruh desa di Kecamatan Amen sudah mendapatkan pasokan listrik yang memadai. Pendistribusian listrik hingga ketingkat keluarga/rumah di Kecamatan Amen masih

terus diupayakan dan ditingkatkan oleh pemerintahan daerah melalui Perusahaan Listrik Negara (PLN) Cabang Muara Aman Kabupaten Lebong.

Sedangkan untuk bahan bakar, sebagian besar masyarakat di Kecamatan Amen menggunakan LPG, namun sebagian kecil masyarakat masih ada yang menggunakan kayu bakar.

<https://lebongkab.bps.go.id>

Tabel 6.1 Jumlah Usaha Mikro, Kecil, Menengah dan Besar di Kecamatan Amen, 2017

(Unit)

Jenis Usaha	Usaha Non Pertanian	Usaha Pertanian	Aneka Jasa
(1)	(2)	(3)	(4)
Mikro	76	24	16
Kecil	-	-	-
Menengah	-	-	-
Besar	-	-	-
Jumlah	76	24	16

Sumber : Dinas Perindag, Koperasi dan UKM Kabupaten Lebong

Tabel 6.2 Jumlah Lokasi dan Komoditas Utama Kegiatan Pertambangan dan Penggalian di Kecamatan Amen, 2017

(Buah)

Penggalian	Jumlah
(1)	(2)
Pasir	-
Batu Kali	-
Batu Koral	1
Batu Gunung	-
Tanah Liat	-
Tanah Urug	-

Sumber : Dinas Penanaman Modal dan Pelayanan Terpadu Satu Pintu Kabupaten Lebong



BAB 7

**PERDAGANGAN, TRANSPORTASI,
KOMUNIKASI DAN PARIWISATA**

PERDAGANGAN, TRANSPORTASI DAN KOMUNIKASI

7.1 Perdagangan

Perkembangan sektor perdagangan di Kecamatan Amen memiliki potensi yang cukup baik. Hal ini didukung dengan jarak pusat ibukota kecamatan yang berdekatan dengan pusat perekonomian Kabupaten Lebong yaitu Pasar Muara Aman. Berdasarkan data dari Dinas Prindag, Koperasi, UKM Kabupaten Lebong, tahun 2017 terdapat 54 pedagang kecil yang berusaha di Kecamatan Amen. Dengan keberadaan para pedagang ini diharapkan dapat mendongkrak perekonomian masyarakat di Kecamatan Amen.

7.2 Transportasi, Komunikasi dan Pariwisata

Sampai tahun 2017 belum ada jalan Negara di Kecamatan Amen, tetapi ada lima desa yang dilewati jalan propinsi dan lima desa jalan Kabupaten.

Sampai tahun 2017 belum ada kantor Pos ataupun Kantor pos Pembantu di Kecamatan Amen, namun masyarakat tidak mengalami kesulitan untuk mengakses Kantor Pos karena jarak Kantor Pos dari Kecamatan Amen tidak terlalu jauh, hanya berjarak kurang lebih 1 km dari kantor camat Amen.

Letak Kecamatan Amen yang berupa hamparan, sebagian besar wilayahnya berupa areal persawahan dan perumahan. Dilihat

dari potensi wisatanya, Kecamatan Amen bukanlah wilayah yang memiliki objek wisata. Berdasarkan data dari Dinas Perhubungan dan Pansenbud Kabupaten Lebong, tahun 2017 terdapat beberapa benda cagar budaya yang juga tercatat di Kecamatan Uram Jaya dan Kecamatan Lebong Utara diantaranya Keramat Ulau Dues, Keramat Lebong/Ki Pandan dan Bangunan Peninggalan Belanda. Diharapkan pemerintah memberikan perhatian serius terhadap Benda-benda Cagar Budaya karena memiliki nilai sejarah yang tinggi.

<https://lebongkab.bps.go.id>

Tabel 7.1 Jumlah Pedagang Menurut Jenisnya di Kecamatan Amen, 2017

Uraian	Jumlah
(1)	(2)
Pedagang Besar	0
Pedagang Menengah	0
Pedagang Kecil	54

Sumber : Dinas Perindag, Koperasi dan UKM Kabupaten Lebong

Tabel 7.2 Objek Wisata dan Cagar Budaya di Kecamatan Amen, 2017

Uraian	Jumlah	Keterangan
(1)	(2)	(3)
Objek Wisata	0	
Cagar Budaya*	3	1. Keramat Ulau Dues 2. Keramat Lebong/Ki Pandan 3. Bangunan Peninggalan Belanda

*juga tercatat di Kecamatan Lebong Utara dan Uram Jaya

Sumber : Dinas Perhubungan dan Parnesibud Kabupaten Lebong

Tabel 7.3 Jumlah Kelompok Kesenian di Kecamatan Amen, 2017

(Kelompok)

Uraian	Jumlah
(1)	(2)
Sanggar	2
Musik	-
Orgen Tunggal	1
Lainnya	-

Sumber : Dinas Perhubungan dan Parnsibud Kabupaten Lebong

Tabel 7.4 Jumlah Base Traseiver Station (BTS) di Kecamatan Amen, 2017

Uraian	Jumlah
(1)	(2)
BTS	2
BTS Tambahan	0
BTS Pembantu	0

Sumber : Kominfo Kabupaten Lebong



BAB 8

KEUANGAN

<https://lebongkab.bps.go.id>

KEUANGAN

8.1 Keuangan

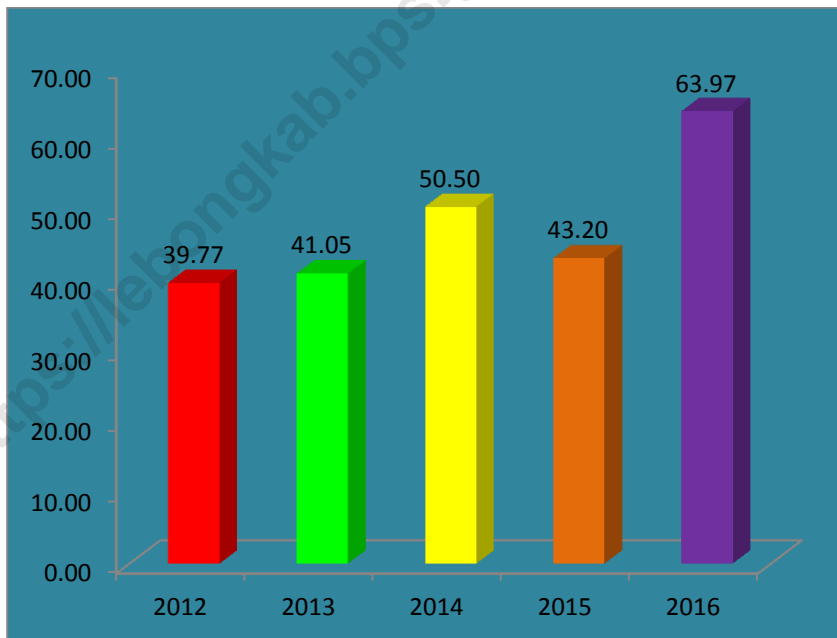
Salah satu sumber Pendapatan Asli Daerah (PAD) berasal dari penerimaan Pajak Bumi dan Bangunan (PBB). Tahun 2017 jumlah wajib pajak di Kecamatan Amen tercatat sebanyak 2.619 wajib pajak. Dengan target penerimaan PBB sebesar Rp 76.235.991,- dan realisasi penerimaan pajak mencapai Rp 63.679.314,- atau sekitar 83,5 persen. Secara umum realisasi penerimaan PBB tahun 2017 mengalami peningkatan yang cukup signifikan dibanding realisasi penerimaan tahun 2016 yang hanya mencapai 63,97 persen. Peningkatan realisasi pajak ini diharapkan akan terus berlanjut hingga bisa mencapai 100 persen. Tentunya dibutuhkan kerjasama antara pemerintah daerah dengan aparat desa untuk meyosialisasikan dan mendorong masyarakat memiliki kesadaran tinggi akan pentingnya membayar pajak. Karena salah satu sumber dana pembangunan daerah berasal dari penerimaan pajak dari masyarakat.

8.2 Koperasi

Selain dari pendapatan daerah yang bersumber dari Pajak, salah satu penggerak ekonomi dibidang keuangan adalah koperasi. Karena masyarakat banyak memanfaatkan jasa koperasi untuk membantu pengembangan usaha. Pada tahun 2017 tercatat ada tujuh unit koperasi di Kecamatan Amen yang terdiri dari dua unit

Koperasi Unit Desa (KUD), satu unit Koperasi Pegawai Negeri (KPN) dan empat unit koperasi lainnya dengan jumlah anggota yang terdaftar sebanyak 360 anggota. Dengan volume usaha mencapai Rp 248.713.000,- selama tahun 2017. Diharapkan dengan keberadaan koperasi ini dapat membantu masyarakat dalam peminjaman modal usaha, pembinaan usaha dan sebagainya.

Gambar 8.1 Persentase Realisasi Penerimaan Pajak Bumi dan Bangunan (PBB) di Kecamatan Amen, 2012-2016



Tabel 8.1 Target dan Realisasi Pajak Bumi dan Bangunan di Kecamatan Amen, 2013-2017

(Rupiah)

Tahun	Target	Realisasi	
		(Rp)	%
(1)	(2)	(3)	(4)
2013	39.207.799	16.637.672	41,05
2014	40.156.666	20.287.557	50,50
2015	73.597.343	31.793.435	43,2
2016	76.081.042	48.667.566	63,97
2017	76.235.991	63.679.314	83,5

Sumber : Badan Keuangan Daerah Kabupaten Lebong

Tabel 8.2 Jumlah Koperasi Menurut Jenisnya di Kecamatan Amen, 2017

Jenis Koperasi	Jumlah
(1)	(2)
KUD	2
KPN	1
KOPTAN	-
KOPWAN	-
KSU	-
Sekolah	-
Lainnya	4
Jumlah	7

Sumber : Dinas Perindag, Koperasi dan UKM Kabupaten Lebong

DATA

MENCERDASKAN BANGSA



**BADAN PUSAT STATISTIK
KABUPATEN LEBONG**

Jalan Raya Komplek Perkantoran Jalur Dua - Tubei

*Telp : (0738) 2200032
website: lebongkab.bps.go.id; email: bps1707@bps.go.id*