

Katalog BPS : 1101002.1306.070

STATISTIK DAERAH

Kecamatan V Koto Kampung Dalam

Tahun 2011



BADAN PUSAT STATISTIK
KABUPATEN PADANG PARIAMAN

Statistik Daerah
Kecamatan V Koto Kampung Dalam
Tahun 2011

STATISTIK DAERAH KECAMATAN V KOTO KAMPUNG DALAM TAHUN 2011

No. Publikasi : 061306.1104
Katalog BPS : 1101002.1306
Ukuran Buku : 17,5 Cm x 24 Cm
Jumlah Halaman : v + 12 Halaman

Naskah : Koordinator Statistik Kecamatan V Koto Kampung Dalam

Gambar Kulit : Koordinator Statistik Kecamatan V Koto Kampung Dalam

Diterbitkan oleh : Badan Pusat Statistik Kabupaten Padang Pariaman

Dicetak oleh : CV. ADYTA, Padang

Boleh dikutip dengan menyebut sumbernya



Kata Sambutan



Dengan memanjatkan puji syukur kehadirat Tuhan Yang Maha Kuasa, karena publikasi **Statistik Daerah Kecamatan V Koto Kampung Dalam 2011** telah dapat dikerjakan dengan baik oleh Koordinator Statistik Kecamatan V Koto Kampung Dalam. Penyusunan publikasi **Statistik Daerah Kecamatan V Koto Kampung Dalam 2011** ini merupakan inovasi dan pengembangan kegiatan perstatistikan serta penyebarluasan informasi sebagai salah satu upaya untuk mewujudkan visi BPS sebagai “ **pelopor data statistik terpercaya untuk**

semua “.

Tujuan dari penerbitan publikasi **Statistik Daerah Kecamatan V Koto Kampung Dalam 2011** adalah untuk melengkapi ragam publikasi statistik yang secara rutin dalam memotret kondisi Kecamatan.

Buku ini menyajikan indikator-indikator terpilih yang menggambarkan tentang kondisi daerah dalam bentuk tampilan uraian deskriptif sederhana. Saya berharap, publikasi **Statistik Daerah Kecamatan V Koto Kampung Dalam 2011** ini mampu memberikan informasi secara cepat dan tepat kepada pemerintah daerah dan masyarakat yang dapat digunakan sebagai dasar perencanaan, monitoring dan evaluasi pembangunan di berbagai sektor serta membantu para pengguna data lainnya dalam memahami kondisi umum daerahnya.

Akhirnya, saya mengucapkan terima kasih dan penghargaan setinggi-tingginya kepada semua pihak yang telah berpartisipasi hingga terbitnya publikasi ini, dan semoga Tuhan Yang Maha Kuasa senantiasa meridhoi usaha kita.

Pariaman, Desember 2011
Kepala BPS Kab. Padang Pariaman,

Undang Ruswanda
Nip. 195903061980021002



Kata Pengantar



Publikasi **Statistik Daerah Kecamatan V Koto Kampung Dalam 2010** diterbitkan oleh Badan Pusat Statistik Kabupaten Padang Pariaman berisi berbagai data dan informasi terpilih seputar Kabupaten Padang Pariaman yang dianalisa secara sederhana untuk membantu pengguna data memahami perkembangan pembangunan serta potensi yang ada di Kecamatan V Koto Kampung dalam

Publikasi **Statistik Daerah Kecamatan V Koto Kampung Dalam 2010** diterbitkan untuk melengkapi publikasi-publikasi statistik yang sudah terbit secara rutin setiap tahun. Berbeda dengan publikasi-publikasi yang sudah ada, publikasi ini lebih menekankan pada analisis.

Materi yang disajikan dalam **Statistik Daerah Kecamatan V Koto Kampung Dalam 2010** memuat berbagai informasi/indicator terpilih yang terkait dengan pembangunan di berbagai sector di Kecamatan V Koto Kampung Dalam dan diharapkan dapat menjadi bahan rujukan/kajian dalam perencanaan dan evaluasi kegiatan pembangunan.

Kritik dan saran konstruktif berbagai pihak kami harapkan untuk penyempurnaan penerbitan mendatang. Semoga publikasi ini mampu memenuhi tuntutan kebutuhan data statistik, baik oleh instansi/dinas pemerintah, swasta, kalangan akademis maupun masyarakat luas.

Pariaman, Desember 2011
Koordinator Statistik Kecamatan
V Koto Kampung Dalam

Alfid Junaidy
Nip. 198606292011011009



DAFTAR ISI

1. Geografi	1	5. Kesehatan	8
2. Pemerintahan	3	6. Agama	9
3. Penduduk	5	7. Pertanian	10
4. Pendidikan	7	8. Pos Dan PU	12

1

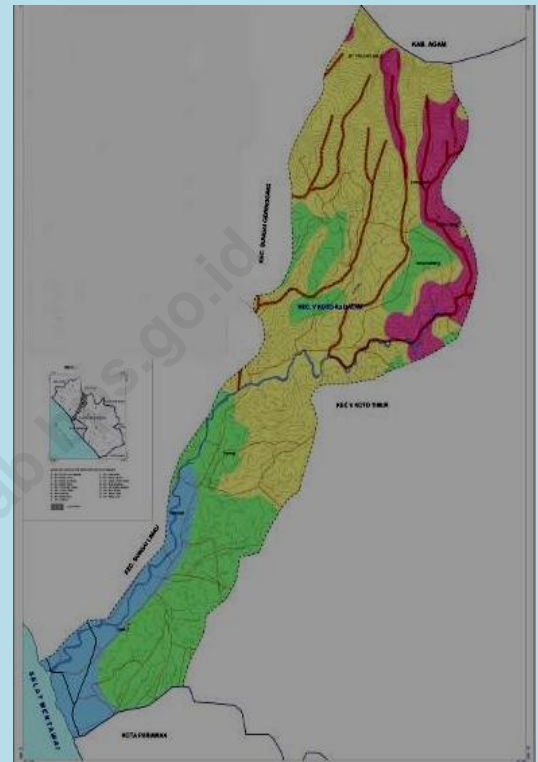
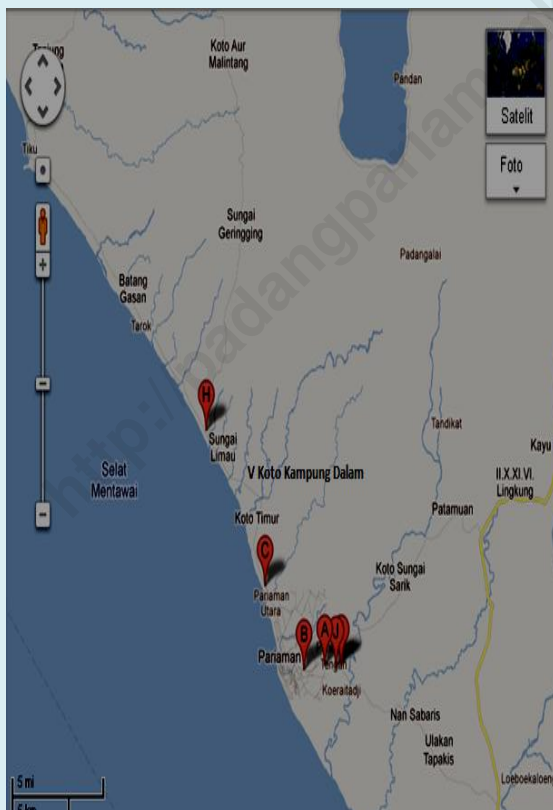
GEOGRAFI

Luas wilayah Kecamatan V Koto Kampung Dalam sekitar 4,62 persen luas Kabupaten Padang Pariaman yang terbagi ke dalam 2 Nagari dan 26 Korong. Ketinggian dari permukaan laut 25 – 1000 meter bpl.

Kecamatan V Koto Kampung Dalam merupakan salah satu diantara 17 Kecamatan yang ada di Kabupaten Padang Pariaman, Posisi astronomi Kecamatan V Koto Kampung Dalam yang terletak antara $0^{\circ} 08' 00''$ Lintang Selatan dan $100^{\circ} 04' 00''$ Bujur Timur, dengan luas wilayah sekitar 61,41 Km², dengan panjang garis pantai 0.50 Km. Luas daratan Kecamatan ini setara dengan 4,62 persen dari luas daratan wilayah Kabupaten Padang Pariaman.

Kecamatan V Koto Kampung Dalam berbatasan dengan daerah sebagai berikut :

- Sebelah Barat dengan Kec. Sungai Geringging dan Kec. Sungai Limau
- Sebelah Timur dengan Kec. V Koto Timur
- Sebelah Utara Kab. Agam
- Sebelah Selatan dengan Kota Pariaman



Letak Geografis, Batas dan Luas Daerah

Uraian	Keterangan
1. Letak Geografis /	$100^{\circ} 04' 00''$ Bujur Timur $0^{\circ} 08' 00''$ Lintang Selatan
2. Batas Wilayah	
a. Sebelah Utara	Kabupaten Agam
b. Sebelah Selatan	Kota Pariaman
c. Sebelah Barat	Kec. Sungai Geringging dan Kec. Sungai Limau
d. Sebelah Timur	Kec. V Koto Timur
3. Luas Daerah	61,41 Km ²
4. Ketinggian Dari Permukaan Laut	f 25 - 1000 m dpl

Sumber : Kecamatan Dalam Angka 2010

GEOGRAFI



Luas wilayah Kecamatan V Koto Kampung Dalam sekitar 4,62 persen luas Kabupaten Padang Pariaman yang terbagi ke dalam 2 Nagari dan 26 Korong. Ketinggian dari permukaan laut 25 – 1000 meter bpl.

Luas Daerah Menurut Nagari / Korong		
Nagari / Korong		Luas Daerah
CAMPAGO		18,09
01.	Toboh	2,66
02.	Bukik Gonggang	1,59
03.	Kampung Dalam	0,94
04.	Ajuang	1,69
05.	Kampung Tanjung	0,98
06.	Sungai Jelatang	1,36
07.	Kajai	0,45
08.	Bayua	0,91
09.	Campago	1,59
10.	Bukik Caliak	2,14
11.	Padang Manih	1,59
12.	Kampung Pauh	2,19
SIKUCUR		43,52
13.	Durian Kadok	2,19
14.	Sungai Janiah	3,42
15.	Lansano	2,27
16.	Bungo Tanjung	1,46
17.	Bukik Bio - Bio	2,79
18.	Sikucur	6,52
19.	Durian Dangka	3,81
20.	Koto Hilalang Utara	4,42
21.	Koto Hilalang Selatan	2,09
22.	Koto Hilalang Timur	2,85
23.	Koto Hilalang Barat	3,50
24.	Toboh Marungai	3,42
25.	Alahan Tabek	3,98
26.	Patamuan	0,80
Jumlah		61,61

Sumber : Kecamatan Dalam Angka 2010



Sampai akhir tahun 2009, Kecamatan V Koto Kampung Dalam terdiri dari 2 (dua) Nagari dan 26 (dua puluh enam) Korong. Dari dua nagari ini, Nagari Siukucur merupakan nagari yang memiliki wilayah paling luas, yakni 43,32 Km², atau sekitar 70,54 persen dari total wilayah Kecamatan V Koto Kampung Dalam. Sedangkan Nagari Campago memiliki luas, yakni 18,09 Km², atau sekitar 29,46 persen dari total wilayah Kecamatan V Koto Kampung Dalam.

Di Kecamatan V Koto Kampung Dalam ini, nagarinya terbagi dalam 26 (dua puluh enam) Korong. Nagari Sikucur yang memiliki luas wilayah yang lebih besar dari pada nagari Campago, maka nagari Sikucur memiliki jumlah Korong yang lebih banyak, yaitu terdiri dari 14 korong, sedangkan nagari Campago memiliki 12 korong. Pada nagari Sikucur, Korong yang memiliki wilayah yang paling luas terdapat pada Korong Sikucur, yakni 6,52 Km², Korong ini juga merupakan korong paling luas di Kecamatan V Koto Kampung Dalam. sedangkan Korong yang memiliki luas wilayah yang paling kecil adalah Patamuan, yakni 0,80 Km². Untuk nagari Campago, Korong Toboh merupakan Korong yang memiliki wilayah paling luas, yakni 2,66. Sedangkan Korong Kajai merupakan Korong dengan luas wilayah yang paling kecil, yakni 0,45 Km².

Nagari Sikucur wilayahnya lebih banyak terdapat pada dataran tinggi, sedangkan pada nagari Campago, wilayahnya lebih banyak berada di dataran rendah. Namun secara keseluruhan wilayah pada kecamatan V Koto Kampung Dalam berada pada dataran tinggi, dengan ketinggian dari permukaan laut antara 25 - 1000 meter dpl.

2

PEMERINTAHAN

Kecamatan V Koto Kampung Dalam memiliki 2 (dua) Nagari, yaitu Nagari Campago Dan Nagari Sikucur dan memiliki jumlah korong sebanyak 26 korong.

Nama Korong dan Nagari		
	Korong	Nagari
01.	Toboh	Campago
02.	Bukik Gonggang	Campago
03.	Kampung Dalam	Campago
04.	Ajuang	Campago
05.	Kampung Tanjung	Campago
06.	Sungai Jelatang	Campago
07.	Kajai	Campago
08.	Bayua	Campago
09.	Campago	Campago
10.	Bukik Caliak	Campago
11.	Padang Manih	Campago
12.	Kampung Pauh	Campago
13.	Durian Kadok	Sikucur
14.	Sungai Janiah	Sikucur
15.	Lansano	Sikucur
16.	Bungo Tanjung	Sikucur
17.	Bukik Bio - Bio	Sikucur
18.	Sikucur	Sikucur
19.	Durian Dangka	Sikucur
20.	Koto Hilalang Utara	Sikucur
21.	Koto Hilalang Selatan	Sikucur
22.	Koto Hilalang Timur	Sikucur
23.	Koto Hilalang Barat	Sikucur
24.	Toboh Marungai	Sikucur
25.	Alahan Tabek	Sikucur
26.	Patamuan	Sikucur

Sumber : Kantor Camat V Koto Kampung Dalam

Statistik Pemerintahan di Kec. V Koto Kampung Dalam

Wilayah Administrasi	2009	2010
Nagari	2	2
Korong	26	26
Jumlah PNS	2009	2010
Laki-laki	165	118
Perempuan	251	251
Total	416	369

Sumber : Kec. V Koto Kampung Dalam Dalam Angka 2010

Sampai akhir tahun 2010 Kecamatan V Koto Kampung Dalam memiliki 2 (dua) Nagari dan 26 korong. Nagari yang paling banyak memiliki korong adalah nagari Siukucur dengan 14 korong, sedangkan nagari Campago hanya memiliki 12 korong

Dalam Menjalankan pemerintahannya, baik di nagari maupun dikorong, masing – masing nagari dipimpin oleh satu wali nagari, wali nagari dipilih langsung oleh masyarakatnya di nagari tersebut dan pengangkatannya, langsung dilakukan oleh Bupati. Masa jabatan wali nagari adalah 6 tahun. Begitu juga dengan korong, masing – masing korong dipimpin oleh seorang wali korong, yang juga dipilih langsung oleh masyarakat di korong tersebut dan pengangkatannya dilakukan oleh wali nagari..

Hingga akhir tahun 2010 Kecamatan V Koto Kampung Dalam memiliki 369 orang pegawai. Di dalam 369 pegawai yang ada di Kecamatan V Koto Kampung Dalam 251 orang atau sekitar 68,02 persen adalah pegawai perempuan dan sisanya sebanyak 118 orang adalah pegawai laki-laki atau hanya 31,98 persen dari seluruh pegawai yang ada di Pemerintahan Kecamatan V Koto Kampung Dalam. Lebih banyaknya pegawai perempuan di lingkungan Pemerintah Kabupaten Padang Pariaman mendominasi sejak tahun sebelumnya. Hal ini menunjukkan bahwa peranan perempuan di Pemerintahan Kecamatan V Koto Kampung Dalam terutama dalam komposisi PNS telah berlangsung sejak tahun sebelumnya.

Salah satu kegiatan rutin yakni Upacara Kemerdekaan RI



PEMERINTAHAN

Kecamatan V Koto Kampung Dalam memiliki 2 (dua) Nagari, yaitu Nagari Campago Dan Nagari Sikucur dan memiliki jumlah korong sebanyak 26 korong.

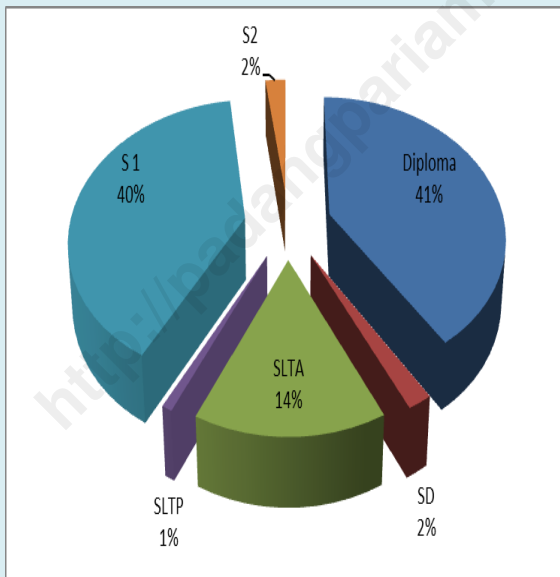
2

Komposisi PNS Kec. V Koto Kampung Dalam Menurut Golongan Gaji dan Jenis Kelamin Tahun 2010

Golongan Gaji	Laki-laki	Perempuan	Jumlah
Golongan I	4	-	4
Golongan II	25	68	93
Golongan III	55	113	168
Golongan IV	34	70	104
Jumlah	118	251	369

Sumber : Kec. V Koto Kampung Dalam Dalam Angka 2011

Persentase PNS Kec.V Koto Kampung Dalam Menurut Tingkat Pendidikan Tahun 2010



Sumber : Kec. V Koto Kampung Dalam Dalam Angka 2011

Selanjutnya, komposisi PNS Pemerintah Kecamatan V Koto Kampung Dalam mayoritas adalah pegawai golongan III. Dari 369 orang PNS tercatat sebanyak 168 orang atau sekitar 45,52 persen adalah PNS golongan III. Berikutnya adalah PNS golongan IV yang tercatat sebanyak 104 orang atau sekitar 28,18 persen dari total PNS di lingkungan Pemerintah Kecamatan V Koto Kampung Dalam. Untuk PNS golongan II yang tercatat sebanyak 93 orang atau sekitar 25,20 persen. Sedangkan pegawai golongan I hanya tercatat sebanyak 4 orang atau sekitar 1,08 persen. Peranan perempuan dalam keterlibatannya sebagai PNS di Kecamatan V Koto Kampung Dalam tampak sangat dominan kecuali pada posisi sebagai PNS golongan I.

Kualitas SDM PNS di lingkungan Kecamatan V Koto Kampung Dalam berdasarkan pendidikan relative cukup baik. Dari seluruh PNS yang tercatat di Pemerintah Kecamatan V Koto Kampung Dalam sebanyak 2,16 persen adalah pegawai dengan pendidikan S-2, kemudian 39,84 persen adalah pegawai dengan pendidikan S-1. Selanjutnya sebanyak 40,65 persen berpendidikan Diploma dan pegawai dengan pendidikan SLTA sebanyak 14,63 persen. Pegawai dengan pendidikan SLTP sebanyak 0,8 persen. Sisanya, sekitar 1,89 persen adalah pegawai dengan pendidikan SD.



3

PENDUDUK

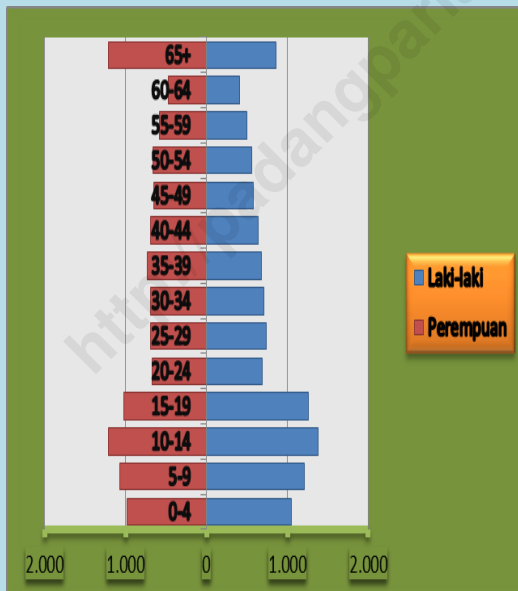
Tahun 2010, penduduk Kecamatan V Koto Kampung Dalam berjumlah 22.597 jiwa. Jumlah ini memposisikan Kecamatan V Koto Kampung Dalam pada peringkat ke-8 terbanyak penduduknya dari 17 Kecamatan yang ada di Kabupaten Padang Pariaman.

Penduduk Kecamatan V Koto Kampung Dalam

NO	URAIAN	2009	2010
1	Jumlah Penduduk	22.832	22.597
2	Kepadatan Penduduk (Jiwa/Km ²)	372	368
3	Sex Ratio (L/P) (%)	90,89	99,66
4	Jumlah Rumah Tangga	5.314	5.413
5	Rata-rata ART (Jiwa/Ruta)	4	4
6	Persentase Penduduk Menurut Kelompok Umur		
	0 - 14 Tahun	8.336	6.909
	15 - 64 Tahun	12.926	13.619
	65+ Tahun	1.570	2.069

Sumber : Kec.V Koto Kampung Dalam Dalam Angka 2010

Piramida Penduduk Kec.V Koto Kampung Dalam menurut kelompok umur



Sumber : Kec.V Koto Kampung Dalam Dalam Angka 2010

Penduduk Kecamatan V Koto Kampung Dalam pada tahun 2009 terdapat sebanyak 22.832 jiwa, dimana penduduk laki-laki berjumlah 10.871 jiwa dan perempuan berjumlah 11.961 jiwa. Sedangkan pada tahun 2010 jumlah penduduk mengalami penurunan dan terdapat sebanyak 22.597 jiwa, dimana penduduk laki-laki sebanyak 11.256 jiwa dan perempuan sebanyak 11.341 jiwa, dengan sex ratio mencapai 99,66 %.

Dengan luas wilayah Kecamatan V koto Kampung Dalam yang mencapai 61.41 km², maka secara rata-rata kepadatan penduduk di Kecamatan V Koto Kampung Dalam mencapai 372 jiwa per Km² pada tahun 2009 dan sebanyak 368 jiwa per Km² pada tahun 2010.

Penduduk di Kecamatan V Koto Kampung Dalam masih didominasi oleh penduduk perempuan, kenyataannya tersebut dapat dilihat dari nilai rasio jenis kelamin yang masih di bawah 100 persen. Pada tahun 2009 rasio jenis kelamin penduduk Kecamatan V Koto Kampung Dalam, yakni sebesar 90,89 persen dan pada tahun 2010 mengalami perubahan dan tercatat sebesar 99,66 persen.

Banyaknya rumahtangga di kecamatan V Koto kampung Dalam selama periode 2009 sampai dengan 2010 juga mengalami peningkatan. Pada tahun 2009 jumlah rumahtangga sebanyak 5.314 rumahtangga, kemudian pada tahun 2010 sebanyak 5.413. Namun untuk Rata-rata Anggota Ruamah Tangga (ART) Kecamatan V Koto Kampung Dalam cenderung tetap yakni sebesar 4 jiwa/rumahtangga. Berbeda dengan kepadatan penduduk, angka ini dari tahun 2009 sampai dengan tahun 2010 tidak mengalami perubahan.

Apabila dilihat komposisinya menurut kelompok umur terlihat bahwa kelompok umur 15-64 tahun (kelompok umur produktif) memiliki jumlah yang terbesar dibandingkan dengan kelompok umur lainnya

Kecamatan V Koto Kampung Dalam memiliki jumlah penduduk laki-laki sebesar 11.279 dan perempuan sebesar 11.318, Sehingga sex rasionya mencapai 99,66 %.

Luas Daerah, Jumlah Penduduk, Jumlah Rumah tangga dan Kepadatan Penduduk Menurut Nagari/Korong Tahun 2010

Nagari / Korong	Luas Daerah (Km ²)	Jumlah Penduduk	Jumlah Rumah tangga	Rata-Rata Penduduk	
				per Km ²	per RT
CAMPAGO	18,09	12.205	2.624	675	5
01. Toboh	2,66	2.698	509	1.014	5
02. Bukik Gonggang	1,59	1.181	247	743	5
03. Kampung Dalam	0,94	1.341	301	1.427	4
04. Ajuang	1,69	453	109	268	4
05. Kampung Tanjung	0,98	1.059	203	1.081	5
06. Sungai Jelatang	1,36	768	179	565	4
07. Kajai	0,45	369	82	820	5
08. Bayua	0,91	761	160	836	5
09. Campago	1,59	662	158	416	4
10. Bukik Caliak	2,14	954	238	446	4
11. Padang Manih	1,59	810	187	509	4
12. Kampung Pauh	2,19	1.149	251	525	5
SIKUCUR	43,32	10.392	2.789	240	4
13. Durian Kadok	2,19	490	117	224	4
14. Sungai Janiah	3,42	330	72	96	5
15. Lansano	2,27	897	256	395	4
16. Bungo Tanjung	1,46	644	172	441	4
17. Bukik Bio - Bio	2,79	667	162	239	4
18. Sikucur	6,52	806	221	124	4
19. Durian Dangka	3,71	1.089	322	294	3
20. Koto Hilalang Utara	4,42	1.044	270	236	4
21. Koto Hilalang Selatan	2,09	669	169	320	4
22. Koto Hilalang Timur	2,85	365	103	128	4
23. Koto Hilalang Barat	3,50	771	201	220	4
24. Toboh Marungai	3,42	918	243	268	4
25. Alahan Tabek	3,88	1.465	408	378	4
26. Patamuan	0,80	237	73	296	3
Jumlah	61,41	22.597	5.413	368	4

Sumber : Kac.V Koto Kampung Dalam Dalam Angka 2010

Distribusi penduduk menurut korong di Kecamatan V Koto Kampung Dalam cukup bervariasi. Korong yang mempunyai jumlah penduduk terbanyak di Kecamatan V Koto Kampung Dalam adalah korong Toboh yang berada pada nagari Campago, yakni sebanyak 2.698 jiwa, kemudian diikuti oleh korong Alahan Tabek yang berada pada nagari Sikucur, yakni sebanyak 1.465 jiwa. Sedangkan untuk korong yang memiliki jumlah penduduk yang paling terendah adalah korong Patamuan yang berada pada nagari Campago, yakni sebanyak 237 jiwa dan di ikuti oleh korong Sungai Janiah yang juga terletak di nagari Sikucur, yakni sebesar 330 jiwa.

Komposisi Penduduk Menurut Nagari/Korong dan Rasio Jenis Kelamin Tahun 2010

Nagari / Korong	Penduduk			Rasio Jenis Kelamin
	Laki-Laki	Perempuan	Jumlah	
CAMPAGO	6.113	6.092	12.205	100
01. Toboh	1.398	1.300	2.698	108
02. Bukik Gonggang	571	610	1.181	94
03. Kampung Dalam	651	690	1.341	94
04. Ajuang	227	226	453	100
05. Kampung Tanjung	544	515	1.059	106
06. Sungai Jelatang	374	394	768	95
07. Kajai	187	182	369	103
08. Bayua	406	355	761	114
09. Campago	334	328	662	102
10. Bukik Caliak	459	495	954	93
11. Padang Manih	405	405	810	100
12. Kampung Pauh	557	592	1.149	94
SIKUCUR	5.143	5.249	10.392	98
13. Durian Kadok	246	244	490	101
14. Sungai Janiah	163	167	330	98
15. Lansano	444	453	897	98
16. Bungo Tanjung	284	360	644	79
17. Bukik Bio - Bio	332	335	667	99
18. Sikucur	412	394	806	105
19. Durian Dangka	552	537	1.089	103
20. Koto Hilalang Utara	515	529	1.044	97
21. Koto Hilalang Selatan	330	339	669	97
22. Koto Hilalang Timur	172	193	365	89
23. Koto Hilalang Barat	391	380	771	103
24. Toboh Marungai	453	465	918	97
25. Alahan Tabek	733	732	1.465	100
26. Patamuan	116	121	237	96
Jumlah	11.256	11.341	22.597	99

Sumber : Kac.V Koto Kampung Dalam Dalam Angka 2010

Untuk komposisi penduduk menurut nagarinya di Kecamatan V Koto Kampung Dalam, maka nagari Campago merupakan nagari yang memiliki jumlah penduduk yang lebih banyak dari pada nagari Sikucur, yakni pada nagari Campago penduduknya terdapat sebanyak 12.205 jiwa, dimana penduduk laki-laki sebanyak 6.113 jiwa dan penduduk perempuannya sebesar 6.092 jiwa. Untuk nagari Sikucur jumlah penduduknya sebanyak 10.392 jiwa, dimana penduduk laki-lakinya sebesar 5.143 jiwa dan penduduk perempuannya sebesar 5.249 jiwa.

4

PENDIDIKAN

Jumlah Sekolah Dasar (SD) di Kecamatan V Koto Kampung Dalam, yakni 30 Sekolah, Jumlah ini merupakan peringkat ke 4 terbanyak Sekolah Dasarnya dari 17 kecamatan yang ada di Kabupaten Padang pariaman.

Jumlah Sekolah, Jumlah Murid, Jumlah Guru, Jumlah Kelas dan Rasio Murid Terhadap Guru

Uraian		2008	2009	2010
SD	Jumlah SD	30	30	30
	Jumlah Murid	3.249	3.283	3.252
	Jumlah Guru	188	195	193
	Banyak Kelas	180	229	180
	Rasio Murid terhadap Guru	17	17	17
SMP	Jumlah SMP	3	4	4
	Jumlah Murid	1.028	1.133	1.192
	Jumlah Guru	77	85	85
	Banyak Kelas	28	31	38
	Rasio Murid terhadap Guru	13	13	16
SMA	Jumlah SMA	2	1	1
	Jumlah Murid	624	613	600
	Jumlah Guru	61	64	61
	Banyak Kelas	18	18	20
	Rasio Murid terhadap Guru	10	10	10

Sumber : Kec. V Koto Kampung Dalam Dalam Angka

Jumlah Peserta UN, Jumlah Lulus UN dan Persentase Kelulusan Menurut Tingkat Pendidikan

Uraian		2008	2009	2010
SD	Peserta UN	512	512	477
	Lulus UN	512	511	477
	Persentase Kelulusan	100	99.80	100
SMP	Peserta UN	326	357	319
	Lulus UN	323	356	319
	Persentase Kelulusan	99	99.72	100
SMA	Peserta UN	201	201	187
	Lulus UN	185	196	186
	Persentase Kelulusan	92	97.51	99.46

Sumber : Kec. V Koto Kampung Dalam Dalam Angka

Dari tahun 2008 sampai dengan tahun 2010 jumlah sekolah di kecamatan V Koto Kampung Dalam tidak banyak mengalami perubahan. Jumlah Sekolah Dasar (SD) dari tahun 2008 sampai dengan 2010 tidak mengalami perubahan, jumlah Sekolah Dasar di Kecamatan V Koto Kampung Dalam, yakni sebanyak 30 unit. Sedangkan jumlah Sekolah Menengah Pertama (SMP) dari tahun 2008 sampai dengan tahun 2010 meningkat dari 3 (tiga) Sekolah Menengah Pertama, menjadi 4 (empat) Sekolah Menengah Pertama. Sebaliknya untuk Sekolah Menengah Umum (SMU) berkurang dari 2 (dua) Sekolah Menengah Umum, menjadi 1 (satu) Sekolah Menengah Umum.

Pencapaian prestasi pada bidang pendidikan di Kecamatan V Koto Kampung juga terus meningkat, peningkatan dapat dilihat dari tingkat kelulusan Ujian Nasional (UN) menurut tingkat pendidikan. Jumlah kelulusan Ujian Nasional tingkat Sekolah Dasar periode 2009-2010 mengalami peningkatan. Pada tahun 2009 persentase kelulusan Ujian Nasional mencapai 99.80 persen, namun pada tahun 2010 meningkat menjadi 100 persen lulus Ujian Nasional. Sekolah Menengah Pertama (SMP) dan Sekolah Menengah Umum (SMU) selama periode 2008-2010 juga cenderung mengalami peningkatan tingkat kelulusan Ujian Nasional (UN).





Jumlah Tempat Berobat dan Jumlah Tenaga Medis

No	Uraian	2008	2009	2010
1	Tempat Berobat			
	Puskesmas	1	1	1
	Posyandu	55	55	55
	Pustu	5	5	5
2	Tenaga Medis			
	Dokter	3	2	2
	Bidan	16	10	18
	Dukun	20	19	14

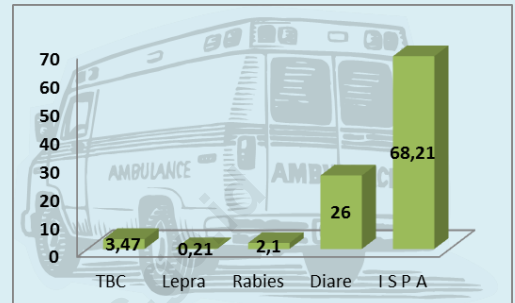
Sumber : Kec. V Koto Kampung Dalam Dalam Angka

Jumlah Pasien yang Berkunjung Ke Puskesmas Menurut Jenis Penyakit

Jenis Penyakit	Pengunjung		
	Laki-laki	Perempuan	Jumlah
1. TBC	27	6	33
4. Lepra	-	2	2
6. Rabies	11	9	20
8. Diare	180	167	247
9. I S P A	301	247	648
Jumlah	519	431	950

Sumber :Kec. V Koto Kampung Dalam Dalam Angka 2010

Persentase Pasien yang Berkunjung Ke Puskesmas Menurut Jenis Penyakit Tahun 2010



Sumber:Kec.V Koto Kampung Dalam Dalam Angka

Selama periode tahun 2008 hingga tahun 2010 jumlah fasilitas atau tempat berobat di Kecamatan V Koto Kampung Dalam tidak mengalami perubahan. Di Kecamatan V Koto Kampung Dalam, banyaknya Pusat Kesehatan Masyarakat (Puskesmas), yakni terdapat sebanyak 1 unit, sedangkan untuk Posyandu terdapat sebanyak 55 unit, dan untuk Puskesmas Pembantu (Pustu) terdapat sebanyak 5 unit.

Sementara itu, jumlah tenaga medis yang ada di Kecamatan V Koto Kampung Dalam seperti Dokter pada tahun 2010 terdapat sebanyak 2 orang, dibandingkan dengan jumlah dokter yang ada pada tahun sebelumnya, yakni tahun 2008, jumlahnya mengalami penurunan, dimana pada tahun 2008 terdapat sebanyak 3 orang. jumlah bidan di tahun 2010 terdapat sebanyak 18 orang, jumlah ini meningkat dari pada tahun 2009, dimana pada tahun 2009 jumlah bidan hanya terdapat sebanyak 10 orang. lain halnya dengan jumlah bidan, jumlah dukun pada tahun sebelumnya mengalami penurunan, pada tahun 2009 sebanyak 19 orang, sedangkan tahun 2010 sebanyak 14 orang.

Selama tahun 2010, 68,21 persen pengunjung yang datang ke Puskesmas, adalah pasien yang mengalami gangguan ISPA. Sedangkan 0,21 persen adalah pengunjung yang mengalami lepra.




Jumlah Tempat Ibadah Menurut Nagari / Korong Tahun 2010

Nagari / Korong	Jenis Tempat Ibadah		
	Masjid	Mushalla	Lainnya
CAMPAGO	14	13	0
01. Toboh	2	2	-
02. Bukik Gonggang	1	1	-
03. Kampung Dalam	1	1	-
04. Ajuang	1	1	-
05. Kampung Tanjung	1	1	-
06. Sungai Jelatang	1	2	-
07. Kajai	1	1	-
08. Bayua	1	1	-
09. Campago	2	1	-
10. Bukik Caliak	1	1	-
11. Padang Manih	1	-	-
12. Kampung Pauh	1	1	-
SIKUCUR	19	40	0
13. Durian Kadok	1	5	-
14. Sungai Janiah	1	3	-
15. Lansano	1	1	-
16. Bungo Tanjung	1	1	-
17. Bukik Bio - Bio	1	-	-
18. Sikucur	2	9	-
19. Durian Dangka	2	6	-
20. Koto Hilalang Utara	1	3	-
21. Koto Hilalang Selatan	1	2	-
22. Koto Hilalang Timur	-	1	-
23. Koto Hilalang Barat	1	1	-
24. Toboh Marungai	1	3	-
25. Alahan Tabek	5	4	-
26. Patamuan	1	1	-
Jumlah	33	53	0

Sumber: Kec.V Koto Kampung Dalam Dalam Angka 2010

Jumlah Jemaah Haji Menurut Jenis Kelamin

No	Jenis Kelamin	2008	2009	2010
1	Laki-laki	5	2	2
2	Perempuan	14	5	7
3	Total	19	7	9



Pada tahun 2010 jumlah tempat ibadah di Kecamatan V Koto Kampung Dalam 86 unit, dimana terbagi atas 33 mesjid dan 53 mushalla. Nagari Sikucur memiliki jumlah tempat ibadah yang lebih banyak dari nagari Campago, yakni sebanyak 68,60 persen dari seluruh tempat ibadah yang ada di Kecamatan V Koto Kampung Dalam.

Mesjid raya Toboh merupakan mesjid kebanggaan dari masyarakat Kecamatan v Koto Kampung Dalam, mesjid ini terletak di Nagari Campago, tepatnya berada pada korong Toboh. Mesjid ini merupakan salah satu mesjid terbesar di Kecamatan V Koto Kampung Dalam. Letaknya yang sangat strategis, yakni berada ditepi jalan raya kampung dalam dan sungai limau, membuat mesjid ini banyak disinggahi oleh masyarakat.

Setiap tahunnya masyarakat di Kecamatan V koto Koto Kampung Dalam selalu menunaikan ibadah Haji. Di tahun 2010, jumlah Jemaah haji yang di Kecamatan V Koto Kampung Dalam terdapat sebanyak 9 orang, 2 diantaranya adalah jemaah laki-laki dan 7 orang lainnya adalah Jemaah perempuan. Jumlah ini meningkat dari tahun 2009, dimana tahun 2009, Jemaah haji yang menaikan ibadah ini terdapat sebanyak 7 orang jemaah. Namun dari periode tahun 2008-2010, tahun 2008 memiliki jumlah jemaah haji yang paling banyak, yakni terdapat sebanyak 19 orang jemaah haji.



7

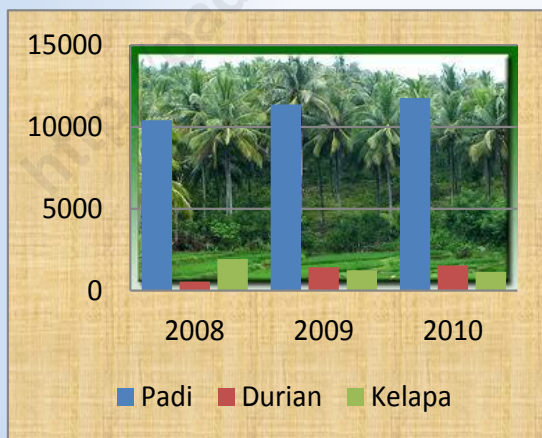
PERTANIAN

Kecamatan V Koto Kampung Dalam memiliki hasil produksi kakao yang terbesar di Kabupaten Padang Pariaman. Dengan hasil produksi pada tahun 2010 mencapai 2555 ton.

Indikator Pertanian Kecamatan V Koto Kampung Dalam

Uraian	2008	2009	2010
Tanaman Pangan			
1. Padi			
Luas Panen (Ha)	1806	2295	2434
Produksi (Ton)	9843,92	12737,25	11804,9
2. Jagung			
Luas Panen (Ha)	59	59	59
Produksi (Ton)	286,15	259,01	266,09
Buah-buahan			
1. Durian			
Luas Area (Ha)	11,31	23,27	23,27
Produksi (Ton)	294,64	548,34	591,92
2. Manggis			
Luas Area (Ha)	4,07	2,44	8,51
Produksi (Ton)	-	78,2	73,65
3. Rambutan			
Luas Area (Ha)	14,74	32,23	32,23
Produksi (Ton)	232,2	371,25	386,75
Perkebunan			
1. Kelapa			
Luas Area (Ha)	2790	2672	2629
Produksi (Ton)	5203	2772	2651
2. Kakao			
Luas Area (Ha)	2914,5	2012,41	3175
Produksi (Ton)	2385	2117	2555

Sumber : Kab. Padang Pariaman Dalam Angka



Kecamatan V Koto Kampung Dalam merupakan salah satu daerah agraris yang bercirikan daerah yang masih memiliki potensi dalam sektor pertanian terutama Padi dan komoditi perkebunan.

Produksi padi pada tahun 2008 yakni sebanyak 9843,92 ton, sedangkan pada tahun 2009 mengalami peningkatan yang cukup besar yakni sebanyak 1273,25 ton, namun pada tahun 2010 produksi padi di kecamatan V Koto Kampung Dalam kembali mengalami penurunan yakni sebanyak 11840,9.

Kecamatan V Koto Kampung Dalam juga memiliki produksi jagung, dimana produksi jagung pada tahun 2010 mengalami peningkatan dari pada tahun sebelumnya, pada tahun 2009 sebanyak 259,01 ton, dengan luas panen 59 Ha namun pada tahun 2010 meningkat sebanyak 266,09 ton, dengan luas panen 59 ha.

Untuk komoditi perkebunan, kakao merupakan komoditi perkebunan yang sangat memiliki potensi yang besar dan diandalkan di Kecamatan V Koto Kampung Dalam, terbukti di antara 17 Kecamatan yang ada di Kabupaten Padang Pariaman, Kecamatan V Koto Kampung Dalam merupakan daerah yang memiliki luas area dan produksi kakao terbesar di Kabupaten Padang Pariaman. Dimana pada tahun 2010 luas areanya mencapai 3175 Ha. Selama periode 2008-2009 produksi Kakao juga mengalami peningkatan yang cukup berarti. Produksi awal pada tahun 2008 sebanyak 2385 ton dan pada tahun 2010 produksinya meningkat menjadi sebanyak 2555 ton.

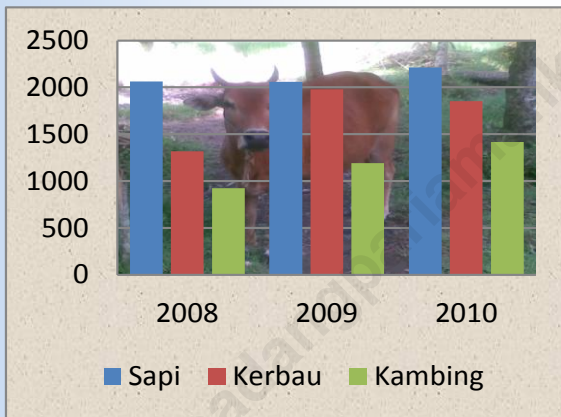
Namun untuk komoditi perkebunan lainnya seperti kelapa, produksinya pada tahun 2010 dibandingkan pada tahun 2009, mengalami penurunan, tahun 2010 produksi kelapa sebanyak 2651 ton, sedangkan pada tahun 2009 produksinya bisa mencapai sebanyak 2772 ton, dengan luas area adalah 2672 Ha. pada tahun 2008, memiliki hasil produksi sebanyak 5203 ton, sangat tinggi hasil produksinya dari pada tahun 2009 dan 2010.

Kecamatan V Koto Kampung Dalam memiliki hasil produksi kakao yang terbesar di Kabupaten Padang Pariaman. Dengan hasil produksi pada tahun 2010 mencapai 2555 ton.

Statistik Peternakan (Besar dan Kecil) Kecamatan V Koto Kampung Dalam

Uraian	2008	2009	2010
1. Sapi	2061	2060	2210
2. Kerbau	1317	1980	1852
3. Kambing	923	1190	1417

Sumber: Kab. Padang Pariaman Dalam Angka



Indikator Perikanan dan Peternakan Kecamatan V Koto Kampung Dalam

Uraian	2008	2009	2010
A. Perikanan Laut (Ton)	304	10200	1432,4
B. Peternakan (Besar Dan Kecil)			
1. Sapi (Ekor)	2061	2060	2210
2. Kerbau (Ekor)	1317	1980	1852
3. Kambing (Ekor)	923	1190	1417

Kecamatan V Koto Kampung Dalam Pada tahun 2010 jumlah Peternakan (Besar dan Kecil) yang terdiri dari ternak Sapi, Kerbau dan Kambing jumlahnya terdapat sebanyak 5479 ekor. Jumlahnya dari tahun ke tahun relatif meningkat.

Untuk peternakan sapi di tahun 2008, jumlahnya terdapat sebanyak 2061 ekor, namun pada tahun 2009, jumlahnya menurun menjadi sebanyak 2060 ekor, tapi pada tahun 2010 kembali meningkat menjadi 2210 ekor.

Sama dengan ternak sapi, jumlah kerbau pada tahun 2010 juga mengalami penurunan apabila dibandingkan dengan tahun 2009, tahun 2010 jumlah kerbau terdapat sebanyak 1852 ekor dan pada tahun 2009 jumlah kerbau terdapat sebanyak 1980 ekor, jumlah ini meningkat tajam dibandingkan pada tahun 2008 yang jumlah ternak kerbau terdapat sebanyak 1317 ekor.

Jumlah ternak kambing dari periode tahun 2008 – 2010 selalu mengalami tren meningkat. Pada tahun 2008 jumlah ternak kambing terdapat sebanyak 923 ekor, kemudian pada tahun berikutnya, yakni tahun 2009 meningkat menjadi 1190 ekor dan kembali meningkat pada tahun 2010 menjadi sebanyak 1417 ekor kambing.

Pada sub sector perikanan laut Kecamatan V Koto Kampung Dalam pada dari tahun ke tahun selalu mengalami peningkatan. Pada tahun 2008 produksi ikan laut mencapai 304 ton. Namun pada tahun 2009 meningkat tajam menjadi sebanyak 10200 ton. Dan kembali meningkat pada tahun 2010 yang mencapai 1432,4 ton.

Sedangkan pada sub sector peternakan, di Kecamatan V Koto Kampung Dalam pada tahun 2010 terdapat sebanyak 2210 ekor sapi, 1852 ekor kerbau dan sebanyak 1417 ekor kambing. Angka ini meningkat bila dibandingkan dengan tahun 2008, yang mana pada tahun 2008, jumlah sapi di Kecamatan V Koto Kampung Dalam terdapat sebanyak 2061 ekor sapi, 1317 ekor kerbau dan 923 ekor kambing.



POS dan PU

Jumlah Surat Pos yang Dikirim dan Diterima

Tahun	Dikirim (Pucuk Surat)	Diterima (Pucuk Surat)
2002	-	-
2003	-	-
2004	2.534	1.360
2005	2.018	2.492
2006	3.026	3.278
2007	2.531	2.937
2008	1.594	3.289
2009	68	336
2010	210	3 192

Sumber:kecamatan V Koto Kampung Dalam Dalam Angka 2010

Jumlah Paket Pos yang Dikirim dan Diterima

Tahun	Dikirim (kg)	Diterima (kg)
2002	-	-
2003	-	-
2004	30	27
2005	96	144
2006	75	117
2007	69	162
2008	400	1.843
2009	38	146
2010	60	246

Sumber:kecamatan V Koto Kampung Dalam Dalam Angka 2010

Panjang Jalan Menurut Jenis Permungkaan Jalan Tahun 2010

Jenis Pekerjaan	Panjang Jalan (Km)
1. Aspal	46.10
2. Kerikil	7.80
3. Tanah	5.30

Jumlah 59.20

Sumber:kec.V Koto Kamp. Dalam Dalam Angka 2010

Pada tahun 2010 jumlah surat pos yang dikirim terdapat sebanyak 210 pucuk surat, sedangkan jumlah surat pos yang diterima terdapat sebanyak 3192, artinya pada tahun 2010 kantor Pos Kecamatan V Koto Kampung Dalam lebih banyak melayani penerimaan surat dari pada pengiriman surat keluar. Angka pengiriman dan penerimaan jumlah surat Pos pada 2010 meningkat tajam jika dibandingkan dengan tahun 2009, dimana tahun 2009 jumlah surat Pos yang dikirim hanya terdapat sebanyak 68 pucuk surat Pos, dan yang diterima mencapai 336 pucuk surat.

Untuk jumlah paket Pos di Kecamatan V Koto Kampung Dalam pada tahun 2010 yang dikirim mencapai sebanyak 60 Kg paket Pos, sedangkan paket Pos yang diterima mencapai 246 kg paket Pos. sama dengan jumlah surat pos, jumlah paket Pos ditahun 2010 lebih bannyak dibandingkan dengan tahun 2009. Pada tahun 2009 jumlah paket Pos yang dikirim terdapat sebanyak 38 kg paket Pos dan paket Pos yang diterima terdapat sebanyak 146 kg paket Pos di Kecamatan V Koto Kampung Dalam.

Panjang jalan di Kecamatan V Koto Kampung Dalam 59,20 Km, terbagi dari jenis permungkaan jalan yang sudah di aspal sepanjang 46,10 Km, kerikil mencapai 7,80 Km dan untuk permungkaan jalan yang masih tanah mencapai 5,30 Km.



DATA

MENCERDASKAN BANGSA



BADAN PUSAT STATISTIK
KABUPATEN PADANG PARIAMAN
Jalan Imam Bonjol No.22 Telp/Fax (0751) 92405 Pariaman