

LABEL SEMENTARA
SENSUS BARANG 2014

Ruang	ID	Lokasi	Petugas
B2809	121.07145009	KEC II	RB



ISSN 0852-2804
3324.A.08010

3324.010

KECAMATAN PLANTUNGAN DALAM ANGKA TAHUN 2007

KECAMATAN PLANTUNGAN DALAM ANGKA Tahun 2007



BDU
315
3324010
11
Kec

 **BADAN PUSAT STATISTIK**

Disusun oleh :
**KOORDINATOR STATISTIK
KECAMATAN PLANTUNGAN**



BADAN PUSAT STATISTIK KABUPATEN KENDAL
Jl. Pramuka (Komplek Perkantoran) Telp. (0294) 381461-383461 Fax. (0294) 383461




Badan Pusat Statistik Kabupaten Kendal



ISSN 0852-2804
3324.A.08010

KECAMATAN PLANTUNGAN DALAM ANGKA Tahun 2007



Disusun oleh :
**KOORDINATOR STATISTIK
KECAMATAN PLANTUNGAN**



Badan Pusat Statistik Kabupaten Kendal

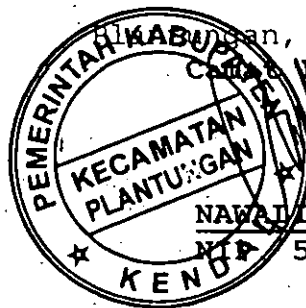
KATA SAMBUTAN

Dengan memanjatkan puji syukur kehadiran Allah SWT, kami menyambut baik telah disusunnya buku "KECAMATAN PLANTUNGAN DALAM ANGKA TAHUN 2007" oleh Koordinator Statistik Kecamatan Plantungan sebagai upaya untuk mewujudkan dan menyajikan informasi demi kebutuhan penyusunan perencanaan yang terpadu dan berkesinambungan.

Kami memaklumi materi buku ini masih jauh dari sempurna, oleh karena itu kami berharap untuk dapat dikembangkan dalam konsultasi dan koordinasi dari semua pihak.

Dan saya minta agar hubungan kerjasama yang baik yang telah terjalin antar Dinas/Instansi di Kecamatan Plantungan selama ini terus ditingkatkan.

Demikianlah semoga penyajian buku ini bermanfaat. Terima kasih.



Plantungan, Maret 2008.
Catur Plantungan

NAWATI ROHMAD, SH
NIP. 500 047 558

KATA PENGANTAR

Assalamu'alaikum Wr. Wb.

Buku "KECAMATAN PLANTUNGAN DALAM ANGKA TAHUN 2007" ini merupakan publikasi statistik tahunan yang diterbitkan setiap tahun dengan pengharapan untuk dapat memberikan informasi data yang berkesinambungan dan mencakup tentang letak geografi, pemerintahan, sumber daya manusia, sosial ekonomi, serta sosial budaya.

Keberhasilan penerbitan buku ini dapat terwujud berkat peran serta dan kerjasama yang baik dari semua pihak yang terkait dengan tugas saya. Maka pada kesempatan ini pula saya sampaikan penghargaan dan terima kasih yang sebesar-besarnya kepada:


1. Yth. Bapak Camat Plantungan;
2. Yth. Sdr. Kepala Dinas/Instansi di Kecamatan Plantungan;
3. Pemerintah Daerah Kabupaten Kendal.

Akhirnya dengan penuh harapan semoga yang terkandung dalam penyajian buku ini ada manfaatnya. Terima kasih.

Wassalamu'alaikum Wr. Wb.

Plantungan, Maret 2008.

Koordinator Statistik Kecamatan Plantungan


AMBARSAARI SOFANIYAH
NIP. 340 016 594

DAFTAR ISI

	hlm
Sambutan Camat Plantungan.....	i
Kata Pengantar.....	ii
Daftar isi.....	iii
Daftar Grafik.....	vii
Letak Geografis.....	viii
Peta Wilayah Kabupaten Kendal.....	ix
Peta Wilayah Kecamatan Plantungan.....	x
 BAB I PEMERINTAHAN	
Tabel 1.1 Luas Wilayah Dirinci Menurut Desa.....	1
Tabel 1.2 Jarak Desa ke Ibukota Kecamatan.....	2
Tabel 1.3 Luas Wilayah Dirinci Menurut Penggunaan.....	3
Tabel 1.4 Luas Tanah Sawah Menurut Jenis Pengairannya.....	5
Tabel 1.5 Luas Tanah Kering Menurut Jenisnya.....	6
Tabel 1.6 Banyaknya Hari Hujan.....	8
Tabel 1.7 Banyaknya Curah Hujan.....	9
Tabel 2.1 Banyaknya Dusun/Dukuh, Rukun Warga, dan Rukun Tetangga.....	10
Tabel 2.2 Banyaknya Balai Desa Dan Kantor Desa.....	11
Tabel 2.3 Banyaknya Perangkat Desa.....	12
 BAB II SOSIAL KEPENDUDUKAN	
Tabel 3.1 Banyaknya Rumah Tangga dan Bangunan Tempat Tinggal.....	13
Tabel 3.2 Kepadatan Rumah Tangga.....	14
Tabel 3.3 Banyaknya Keluarga Menurut Tahapan.....	15
Tabel 3.4 Banyaknya Tempat Tinggal Penduduk.....	16
Tabel 3.5 Banyaknya Penduduk Dirinci Menurut Jenis Kelamin ..	17
Tabel 3.6 Kepadatan Penduduk Dirinci Per Desa.....	18
Tabel 3.7 Sex Ratio Penduduk Laki-laki Terhadap Perempuan.....	19

Tabel 3.8	Perkembangan Penduduk Per Tahun.....	20
Tabel 3.9	Banyaknya Penduduk Menurut Kelompok Umur dan Jenis Kelamin.....	21
Tabel 3.10	Banyaknya Penduduk Umur 5-6, 7-12, 13-15	23
Tabel 3.11	Banyaknya Mutasi Penduduk	24
Tabel 3.12	Banyaknya Penduduk Dirinci Menu- rut Pendidikan	25
Tabel 3.13	Banyaknya Penduduk Dirinci Menurut Mata Pencapaian	27
Tabel 4.1	Banyaknya PUS Akseptor KB Aktif	30
Tabel 5.1	Banyaknya Pemeluk Agama	32
Tabel 5.2	Banyaknya Tempat Ibadah	33
Tabel 5.3	Peserta Calon Jamaah Haji	34
Tabel 5.4	Banyaknya Ulama, Mubaligh, dan Khotib	35
Tabel 5.5	Banyaknya Nikah, Talak, Cerai dan Rujuk	36
Tabel 6.1	Banyaknya Sekolah TK, Murid, dan Guru	37
Tabel 6.2	Banyaknya Sekolah Dasar Negeri, Murid, dan Guru	38
Tabel 6.3	Banyaknya Madrasah Ibtida'iyah, Murid, dan Guru	39
Tabel 6.4	Banyaknya Sekolah Lanjutan Pertama Negeri, Murid, dan Guru	40
Tabel 6.5	Banyaknya Sekolah Lanjutan Pertama Swasta, Murid, dan Guru	41
Tabel 6.6	Banyaknya Madrasah Tsanawiyah, Murid, dan Guru ...	42
Tabel 7.1	Banyaknya Dokter, Tenaga Medis, Bidan, Dukun Bayi dan Juru Sunat.....	43
Tabel 7.2	Banyaknya Fasilitas Kesehatan	44
Tabel 7.3	Banyaknya Rumah Sehat A, B, C	46
Tabel 7.4	Banyaknya Sarana Air Bersih	47
Tabel 7.5	Banyaknya Jamban Umum, Inpres, dan Swadaya.....	48
Tabel 8.1	Banyaknya Penderita Cacat	49

BAB III PERTANIAN, PETERNAKAN, PERKEBUNAN DAN PERIKANAN

Tabel 9.1	Luas Panen dan Produksi Padi Sa-wah dan Gogo	50
Tabel 9.2	Luas Panen dan Produksi Padi DanJagung.....	51
Tabel 9.3	Luas Panen dan Produksi Ubi Kayu dan Ubi Jalar.....	52
Tabel 9.4	Luas Panen dan Produksi Kacang Tanah dan Kedelai ..	53
Tabel 9.5	Produksi Tanaman Perdagangan	54
Tabel 9.6	Banyaknya Pemilik Kolam.....	55
Tabel 9.7	Banyaknya Unggas	56
Tabel 9.8	Produksi Telur Unggas	58
Tabel 9.9	Banyaknya Ternak	59

BAB IV PERHUBUNGAN DAN KOMUNIKASI

Tabel 10.1	Banyaknya Sarana Angkutan Darat Kendaraan Bermotor	61
Tabel 10.2	Banyaknya Sarana Angkutan Darat Kendaraan Tak Bermotor	62
Tabel 10.3	Jenis Permukaan, Kondisi, danKelas Jalan	63
Tabel 10.4	Banyaknya Jembatan Desa	64
Tabel 11.1	Banyaknya Televisi, Radio, Listrik PLN dan Telephon	65

BAB V LAIN-LAIN

Tabel 12.1	Banyaknya Lapangan Olahraga	66
Tabel 13.1	Banyaknya Surat PemberitahuanPajak Terdaftar.....	67
Tabel 13.2	Pemasukan Pajak Bumi dan Bangunan.....	68

DAFTAR GRAFIK

Grafik 1. Luas Wilayah Dirinci Menurut Penggunaan	4
Grafik 2. Banyaknya Penduduk Menurut Kelompok Umur dan Jenis Kelamin	22

<https://kendalkab.bps.go.id>

LETAK GEOGRAFIS

Kecamatan Plantungan terletak dalam:

Wilayah Pembantu Bupati : Selokaton
 Kabupaten : Kendal
 Propinsi : Jawa Tengah

Batas-batas wilayah:

Sebelah utara : Kabupaten Batang, Kec. Tersono
 Sebelah selatan : Gunung Prahu
 Sebelah barat : Kabupaten Batang, Kec. Bawang
 Sebelah timur : Kec. Sukorejo

Jarak dari Ibukota Plantungan ke beberapa kota:

Kota Propinsi Jawa Tengah : 76 Km
 Kota Kabupaten Kendal : 46 Km
 Kota Kecamatan Sukorejo : 10 Km
 Kota Kecamatan Bawang : 8 Km
 Kota Kecamatan Tersono : 13 Km

Ketinggian tanah:

Tertinggi : 1000 m dpl di Desa Blumah
 Sedang : 723 m dpl di Desa Tirtomulyo
 Terendah : 480 m dpl di Desa Mojoagung

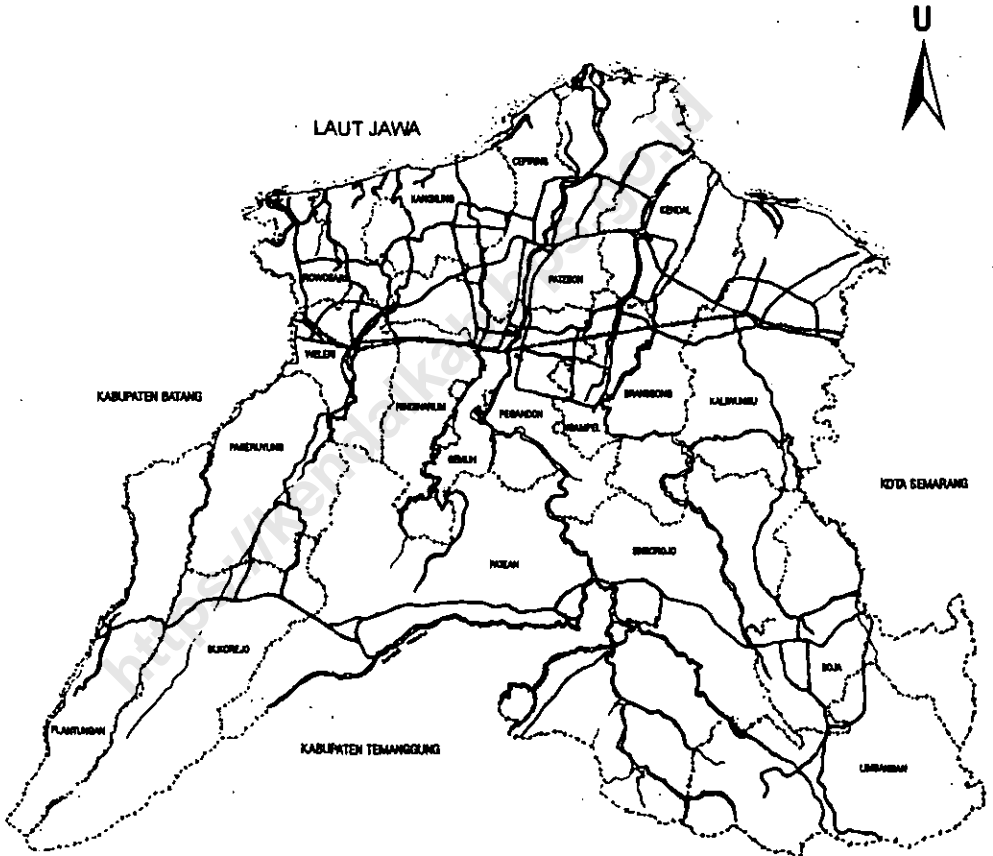
Suhu Udara:

Pagi/Siang hari : 17 – 21 °C
 Sore/Malam hari : 20 – 16 °C

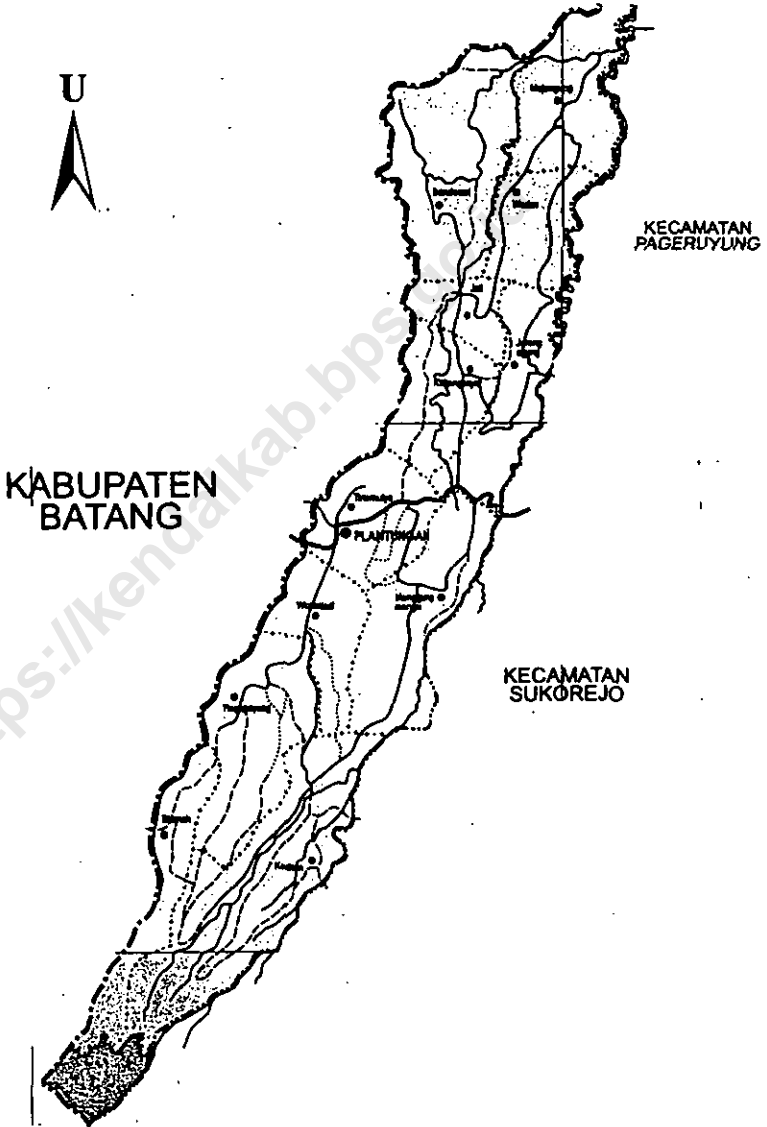
Kemiringan Tanah : 40 – 60 %

Produktivitas Tanah : Sedang

PETA KABUPATEN KENDAL



KECAMATAN PLANTUNGAN



TABEL : 1.1.

**Luas Wilayah Kecamatan Plantungan
Dirinci Menurut Desa
Tahun : 2007**

Desa	Luas	Persentase
(1)	(Km-2) (2)	(%) (3)
01. Blumah	3,12	6,40
02. Tlogopayung	6,24	12,77
03. Kediten	6,55	13,41
04. Wonodadi	4,01	8,22
05. Manggungmangu	3,26	6,68
06. Tirtomulyo	4,12	8,44
07. Jurangagung	3,59	7,35
08. Karanganyar	3,36	6,88
09. Jati	1,47	3,01
10. Bendosari	5,12	10,49
11. Wadas	4,31	8,83
12. Mojoagung	3,67	7,52
Jumlah	48,82	100,00

BPS Kabupaten Kendal

Sumber data : Kantor Kecamatan Plantungan

Catatan :

TABEL : 1.2

Jarak Desa Ke Ibukota Kecamatan
Kecamatan Plantungan
Tahun : 2007

Desa	Jarak
(1)	(Km) (2)
01. Blumah	7,00
02. Tlogopayung	4,00
03. Kediten	7,00
04. Wonodadi	2,00
05. Manggungmangu	5,00
06. Tirtomulyo	0,00
07. Jurangagung	5,00
08. Karanganyar	5,00
09. J a t i	9,00
10. Bendosari	13,00
11. W a d a s	11,00
12. Mojoagung	15,00

TABEL : 1.3

Luas Wilayah Kecamatan Plantungan
Dirinci Menurut Penggunaan
Tahun : 2007

Jenis Penggunaan	Luas (Km-2)	Persentase (%)
(1)	(2)	(3)
01. Tanah Sawah	11,98	24,55
02. Tanah Pekarangan	5,44	11,15
03. Tanah Tegalan	19,44	39,81
04. Tambak dan Kolam	0,03	0,06
05. Hutan	6,25	12,80
06. Perkebunan	0,79	1,62
07. Lain-lain	4,89	10,01
Jumlah	48,82	100,00

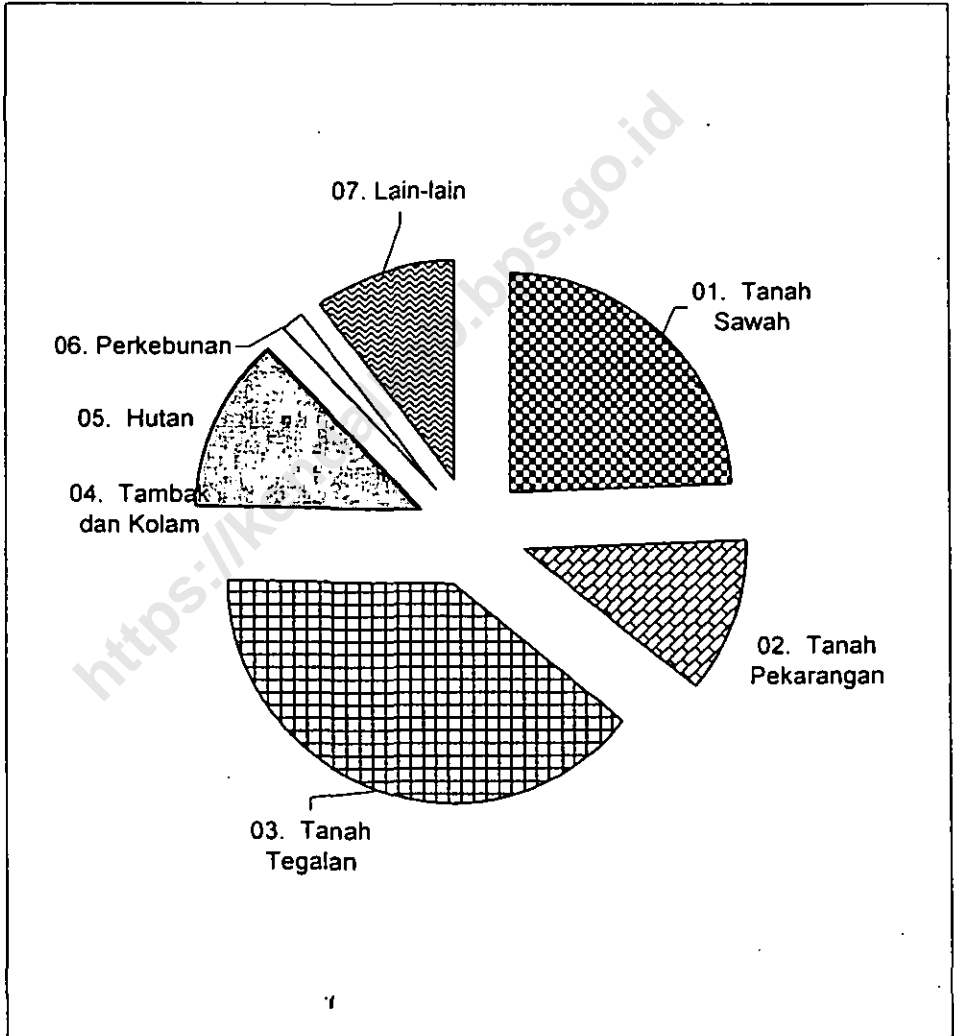
BPS Kabupaten Kendal

Sumber data : Statistik Kecamatan Plantungan

Catatan :

GRAFIK : 1

**Luas Wilayah Kecamatan Plantungan
Dirinci Menurut Penggunaan
Tahun : 2007**



Sumber data : Statistik Kecamatan Plantungan
Catatan :

TABEL : 1.4
Luas Tanah Sawah Menurut Jenis Pengairannya
Kecamatan Plantungan
Tahun : 2007

Desa	Tehnis (Ha)	Setengah Tehnis (Ha)	Non Tehnis (Ha)	Tadah Hujan Diusahakan (Ha)	Jumlah (Ha)
(1)	(2)	(3)	(4)	(5)	(6)
01. Blumah	0,00	0,00	37,33	0,00	37,33
02. Tlogopayung	50,00	28,10	47,61	0,00	125,71
03. Kediten	0,00	0,00	0,00	0,00	0,00
04. Wonodadi	50,00	0,00	51,95	0,00	101,95
05. Manggungmangu	0,00	0,00	70,88	0,00	70,88
06. Tirtomulyo	0,00	40,00	34,30	0,00	74,30
07. Jurangagung	12,09	102,08	0,00	0,00	114,16
08. Karanganyar	104,00	14,50	0,00	0,00	118,50
09. J a t i	0,00	84,64	0,00	0,00	84,64
10. Bendosari	0,00	0,00	169,56	0,00	169,56
11. W a d a s	0,00	86,00	34,77	0,00	120,77
12. Mojoagung	0,00	82,40	98,20	0,00	180,60
Jumlah 2007	216,09	437,72	544,60	0,00	1.198,40
2006¹	216,09	437,72	544,60	0,00	1.198,40
2005	206,49	366,22	628,40	0,00	1.201,10

BPS Kabupaten Kendal

Sumber data : Monografi Desa 2007

Catatan :

TABEL : 1.5

Luas Tanah Kering Dirinci Menurut Jenisnya
Kecamatan Plantungan

Tahun : 2007

Desa	Peka rangan (Ha)	Tegalan (Ha)	Penggem balaan (Ha)	Tambak (Ha)	Kolam (Ha)
(1)	(2)	(3)	(4)	(5)	(6)
01. Blumah	10,20	107,10	0,00	0,00	0,00
02. Tlogopayung	53,30	368,40	0,00	0,00	1,50
03. Kediten	32,77	231,11	0,00	0,00	0,00
04. Wonodadi	114,54	139,96	0,00	0,00	1,50
05. Manggungmangu	54,13	107,07	0,00	0,00	0,00
06. Tirtomulyo	42,00	228,78	4,00	0,00	0,00
07. Jurangagung	71,06	105,54	0,00	0,00	0,00
08. Karanganyar	22,10	98,60	0,00	0,00	0,00
09. J a t i	16,30	8,50	1,00	0,00	0,00
10. Bendosari	52,99	233,09	9,00	0,00	0,00
11. W a d a s	48,53	180,60	0,50	0,00	0,00
12. Mojoagung	26,68	121,16	0,00	0,00	0,00
Jumlah 2007	544,59	1.929,92	14,50	0,00	3,00
2006 ¹	544,59	1.929,92	14,50	0,00	3,00
2005	544,58	1.934,07	14,50	0,00	3,00

BPS Kabupaten Kendal

Sumber data : Monografi Desa 2007

Catatan :

TABEL : 1.5 (Lanjutan)

Luas Tanah Kering Menurut Jenisnya
Kecamatan Plantungan

Tahun : 2007

Desa	Hutan		Perkebunan		Lain	Jumlah
	Rakyat	Negara	Rakyat	Negara/ Swasta	lain	
	(Ha)	(Ha)	(Ha)	(Ha)	(Ha)	
(1)	(7)	(8)	(9)	(10)	(11)	(12)
01. Blumah	0,00	139,00	0,00	0,00	18,72	275,02
02. Tlogopayung	0,00	25,00	0,00	0,00	49,59	497,79
03. Kediten	0,00	350,00	0,00	0,00	40,62	654,50
04. Wonodadi	0,00	0,00	0,00	0,00	43,41	299,41
05. Manggungmangu	0,00	0,00	0,00	49,42	44,50	255,12
06. Tirtomulyo	0,00	22,00	0,00	0,00	41,22	338,00
07. Jurangagung	0,00	0,00	0,00	29,18	38,88	244,66
08. Karanganyar	0,00	40,00	0,00	0,00	56,80	217,50
09. Jati	0,00	15,00	0,00	0,00	21,56	62,36
10. Bendosari	0,00	0,00	0,00	0,00	47,51	342,58
11. Wadas	0,00	31,70	0,00	0,00	49,10	310,43
12. Mojoagung	0,00	2,00	0,00	0,00	36,75	186,59
Jumlah 2007	0,00	624,70	0,00	78,59	488,66	3.683,96
2006 ^d	0,00	624,70	0,00	78,59	488,66	3.683,96
2005	0,00	624,70	0,00	78,59	481,72	3.681,16

BPS Kabupaten Kendal

Sumber data : Monografi Desa 2007

Catatan :

TABEL : 1.6

**Banyaknya Hari Hujan
Kecamatan Plantungan
Tahun : 2004 - 2007**

Bulan	2004	2005	2006	2007
(1)	(2)	(3)	(4)	(5)
01. Januari	18	18	23	16
02. Pebruari	19	18	18	16
03. Maret	27	20	16	20
04. April	12	17	19	15
05. Mei	15	6	15	8
06. Juni	3	5	4	11
07. Juli	4	6	4	2
08. Agustus	0	2	0	1
09. September	3	4	0	0
10. Oktober	6	13	2	0
11. Nopember	13	14	10	12
12. Desember	20	21	18	18
Jumlah	140	144	129	119
Rata-rata	12	12	11	10

BPS Kabupaten Kendal

Sumber data : Pengairan Ranting Plantungan

Catatan :

TABEL : 1.7

**Banyaknya Curah Hujan
Kecamatan Plantungan
Tahun : 2004 - 2007**

Bulan	2004	2005	2006	2007
(1)	(2)	(3)	(4)	(5)
01. Januari	342	365	1.025	476
02. Pebruari	281	570	600	597
03. Maret	495	728	313	905
04. April	168	330	530	371
05. Mei	488	133	332	301
06. Juni	57	127	49	198
07. Juli	46	106	52	26
08. Agustus	0	23	0	4
09. September	54	93	0	0
10. Oktober	60	424	20	0
11. Nopember	108	206	105	521
12. Desember	329	392	422	563
Jumlah	2.428	3.497	3.448	3.962
Rata-rata	202	291	287	330

BPS Kabupaten Kendal

Sumber data : Pengairan Ranting Plantungan

Catatan :

TABEL : 2.1
Banyaknya Dusun/Dukuh, Rukun Warga Dan Rukun Tetangga
Kecamatan Plantungan
Tahun : 2007

Desa	Dusun/ Dukuh	Rukun Warga	Rukun Tetangga
(1)	(2)	(3)	(4)
01. Blumah	2	3	8
02. Tlogopayung	8	8	24
03. Kediten	4	4	13
04. Wonodadi	7	7	33
05. Manggungmangu	3	3	21
06. Tirtomulyo	7	7	28
07. Jurangagung	4	7	25
08. Karanganyar	3	3	15
09. Jati	2	3	12
10. Bendosari	6	7	21
11. Wadas	6	5	26
12. Mojoagung	3	4	16
Jumlah 2007	55	61	242
2006	55	61	241
2005	55	61	241

BPS Kabupaten Kendal

Sumber data : Statistik Kecamatan Plantungan

Catatan :

TABEL : 2.2.

**Banyaknya Balai Desa Dan Kantor Desa
Kecamatan Plantungan
Tahun : 2007**

Desa	Balai Desa	Kantor Desa
(1)	(2)	(3)
01. Blumah	1	1
02. Tlogopayung	1	1
03. Kediten	1	1
04. Wonodadi	1	1
05. Manggungmangu	1	1
06. Tirtomulyo	1	1
07. Jurangagung	1	1
08. Karanganyar	1	1
09. J a t i	1	1
10. Bendosari	1	1
11. W a d a s	1	1
12. Mojoagung	1	1
Jumlah	12	12

BPS Kabupaten Kendal

Sumber data : Kantor Kecamatan Plantungan

Catatan :

TABEL : 2.3.

Banyaknya Perangkat Desa
Kecamatan Plantungan
Tahun : 2007

Desa	Kepala Desa/ Kepala KIRB		Sek. Desa/ Sek. KIRB		Bekel		Ke ba ya ya		Jaga ba ya Kepe teangan		Bayan taai		Modin		Ulu nu		Kaml tuwu		Kaur Kaur Keuang an				Jum tah	
	L	P	L	P	L	P	L	P	L	P	L	P	L	P	L	P	L	P	L	P	L	P	L	P
	(2)	(3)	(4)	(5)	(6)	(7)	(8)	(9)	(10)	(11)	(12)	(13)	(14)	(15)	(16)	(17)	(18)	(19)	(20)	(21)	(22)	(23)	(24)	(25)
01. Blumah	1	0	1	0	0	0	0	0	0	0	0	0	1	0	0	0	2	0	1	0	0	0	6	0
02. Tlogopayung	1	0	1	0	0	0	0	0	1	0	0	0	2	0	0	0	7	0	0	1	0	1	12	2
03. Kediten	1	0	1	0	0	0	1	0	0	0	0	0	1	0	0	0	2	0	0	0	0	0	6	0
04. Wonodadi	1	0	1	0	0	0	0	0	1	0	0	0	2	0	0	0	7	0	1	0	0	1	13	1
05. Manggungmangu	1	0	0	0	0	0	1	0	0	0	0	0	1	0	0	0	3	0	0	0	0	0	6	0
06. Tirtomulyo	1	0	0	1	1	0	1	0	0	0	1	0	1	0	0	0	4	2	1	0	0	1	10	4
07. Jurangagung	1	0	1	0	0	0	0	0	0	0	0	0	1	0	0	0	4	0	1	0	1	0	9	0
08. Karanganyar	1	0	1	0	1	0	1	0	0	0	1	0	1	0	0	0	3	0	1	0	1	0	11	0
09. Jati	1	0	1	0	1	0	1	0	0	0	1	0	1	0	0	0	2	0	1	0	0	0	9	0
10. Bendosari	1	0	1	0	0	0	0	0	0	0	1	0	3	0	0	0	5	1	1	0	1	0	13	1
11. Wadas	1	0	1	0	0	0	1	0	1	0	0	0	0	0	1	0	5	0	1	0	0	1	11	1
12. Mojoagung	1	0	1	0	1	0	1	0	1	0	0	0	1	0	0	0	3	0	1	0	0	1	10	1
JUMLAH 2007	12	0	10	1	4	0	7	0	4	0	4	0	15	0	1	0	47	3	9	1	3	5	116	10
2006	12	0	10	1	4	0	7	0	4	0	4	0	15	0	1	0	47	3	9	1	3	5	116	10
2005	12	0	11	1	4	0	7	0	4	0	4	0	15	0	1	0	46	3	10	1	3	5	117	10

BPS Kabupaten Kendal

Sumber data : Kantor Kecamatan Plantungan
Catatan/Notes :

TABEL : 3.1.
Banyaknya Rumah tangga Dan Bangunan Tempat Tinggal
Kecamatan Plantungan
Tahun : 2007

Desa	Rumah Tangga	Bangunan Tempat Tinggal
(1)	(2)	(3)
01. Blumah	307	254
02. Tlogopayung	1.012	736
03. Kediten	362	255
04. Wonodadi	1.123	899
05. Manggungmangu	621	542
06. Tirtomulyo	1.032	834
07. Jurangagung	723	651
08. Karanganyar	489	441
09. J a t i	290	264
10. Bendosari	876	801
11. W a d a s	901	858
12. Mojoagung	681	559
Jumlah 2007	8.417	7.094
2006	8.282	7.019
2005	8.156	6.969

BPS Kabupaten Kendal

Sumber data : Statistik Kecamatan Plantungan

Catatan :

TABEL : 3.2

Kepadatan Rumahtangga
Kecamatan Plantungan
Tabun : 2007

Desa	Penduduk	Rumah Tangga	Kepadatan (Orang/Rt)
(1)	(2)	(3)	(4)
01. Blumah	1.394	307	5
02. Tlogopayung	4.075	1.012	4
03. Kedliten	1.360	362	4
04. Wonodadi	4.293	1.123	4
05. Manggungmangu	2.451	621	4
06. Tirtomulyo	4.021	1.032	4
07. Jurangagung	2.870	723	4
08. Karanganyar	1.828	489	4
09. Jati	1.196	290	4
10. Bendosari	3.980	876	4
11. Wadas	3.391	901	4
12. Mojoagung	2.490	681	4
Jumlah 2007	33.349	8.417	4
2006	33.626	8.282	4
2005	31.893	8.156	4

BPS Kabupaten Kendal

Sumber data : Statistik Kecamatan Plantungan

Catatan :

TABEL : 3.3

**Banyaknya Keluarga Menurut Tahapan
Kecamatan Plantungan
Tahun : 2007**

Desa	Pra	Sejahtera				Jumlah
	Sejahtera	I	II	III	III+	
(1)	(2)	(3)	(4)	(5)	(6)	(7)
01. Blumah	255	24	36	25	0	340
02. Tlogopayung	237	68	26	24	0	355
03. Kediten	783	181	58	38	0	1.060
04. Wonodadi	756	216	57	54	0	1.083
05. Manggungmangu	516	161	55	75	0	807
06. Tirtomulyo	628	159	174	183	3	1.147
07. Jurangagung	440	154	79	133	0	806
08. Karanganyar	289	145	58	65	0	557
09. J a t i	190	39	46	52	0	327
10. Bendosari	678	133	81	38	0	930
11. W a d a s	614	207	29	162	0	1.012
12. Mojoagung	392	174	86	78	0	730
Jumlah 2007	5.778	1.661	785	927	3	9.154
2006	3.388	2.012	1.421	218	1.675	8.714
2005	3.403	2.445	581	786	1.199	8.414

BPS Kabupaten Kendal

Sumber data : PPLKB Kecamatan Plantungan

Catatan :

TABEL : 3.4.

**Banyaknya Tempat Tinggal Penduduk
Kecamatan Plantungan
Tahun : 2007**

Desa	Per manen	Semi Per manen	Papan	Bambu	Jumlah
(1)	(2)	(3)	(4)	(5)	(6)
01. Blumah	11	1	204	38	254
02. Tlogopayung	28	2	539	167	736
03. Kediten	4	4	148	99	255
04. Wonodadi	84	18	686	111	899
05. Manggungmangu	18	5	388	131	542
06. Tirtomulyo	138	38	612	46	834
07. Jurangagung	73	14	546	18	651
08. Karanganyar	41	28	371	1	441
09. Jati	16	3	239	6	264
10. Bendosari	58	12	727	4	801
11. Wadas	38	8	774	38	858
12. Mojoagung	88	10	427	34	559
Jumlah 2007	597	143	5.661	693	7.094
2006	568	143	5.615	693	7.019
2005	562	144	5.570	693	6.969

BPS Kabupaten Kendal

Sumber data : Statistik Kecamatan Plantungan

Catatan :

TABEL : 3.5
Banyaknya Penduduk Dirinci Menurut Jenis Kelamin
Kecamatan Plantungan
Tahun : 2007

Desa	Laki-laki	Perempuan	Jumlah
(1)	(2)	(3)	(4)
01. Blumah	649	745	1.394
02. Tlogopayung	1.948	2.127	4.075
03. Kediten	668	692	1.360
04. Wonodadi	2.113	2.180	4.293
05. Manggungmangu	1.186	1.265	2.451
06. Tirtomulyo	1.908	2.113	4.021
07. Jurangagung	1.468	1.402	2.870
08. Karanganyar	894	934	1.828
09. J a t i	583	613	1.196
10. Bendosari	1.880	2.100	3.980
11. W a d a s	1.661	1.730	3.391
12. Mojoagung	1.214	1.276	2.490
Jumlah 2007	16.172	17.177	33.349
2006	15.923	16.703	32.626
2005	15.671	16.222	31.893

BPS Kabupaten Kendal

Sumber data: Monografi Desa 2007

Catatan :

TABEL : 3.6

**Kepadatan Penduduk
Kecamatan Plantungan
Tahun : 2007**

Desa	Penduduk	Luas (Km-2)	Kepadatan (Orang/Km-2)
(1)	(2)	(3)	(4)
01. Blumah	1.394	3,12	805
02. Tlogopayung	4.075	6,24	680
03. Kediten	1.360	6,55	447
04. Wonodadi	4.293	4,01	1.070
05. Manggungmangu	2.451	3,26	752
06. Tirtomulyo	4.021	4,12	1.031
07. Jurangaguog	2.870	3,59	799
08. Karanganyar	1.828	3,36	618
09. J a t i	1.196	1,47	906
10. Bendosari	3.980	5,12	777
11. W a d a s	3.391	4,31	850
12. Mojoagung	2.490	3,67	682
Jumlah 2007	33.349	48,82	783
2006	32.626	48,81	766
2005	31.893	48,81	749

BPS Kabupaten Kendal

Sumber data : Statistik Kecamatan Plantungan

Catatan :

TABEL : 3.7
Sex Ratio Penduduk Laki-laki Terhadap Perempuan
Kecamatan Plantungan
Tahun : 2007

Desa	Penduduk		Sex Ratio (Per 1000)
	Laki-laki	Perempuan	
(1)	(2)	(3)	(4)
01. Blumah	649	745	871
02. Tlogopayung	1.948	2.127	916
03. Kediten	668	692	965
04. Wonodadi	2.113	2.180	969
05. Manggungmangu	1.186	1.265	938
06. Tirtomulyo	1.908	2.113	903
07. Jurangagung	1.468	1.402	1.047
08. Karanganyar	894	934	957
09. J a t i	583	613	951
10. Bendosari	1.880	2.100	895
11. W a d a s	1.661	1.730	960
12. Mojoagung	1.214	1.276	951
Jumlah 2007	16.172	17.177	941
2006	15.923	16.703	953
2005	15.671	16.222	966

BPS Kabupaten Kendal

Sumber data : Statistik Kecamatan Plantungan

Catatan :

TABEL : 3.8

**Perkembangan Penduduk Per Tahun
Kecamatan Plantungan
Tahun : 1989 - 2007**

Tahun	Penduduk	Perkembangan Penduduk (%)
(1)	(2)	(3)
1989	26.918	-
1990	27.236	1,18
1991	27.697	1,69
1992	27.823	0,45
1993	28.177	1,27
1994	28.506	1,17
1995	28.648	0,50
1996	29.538	3,11
1997	29.636	0,33
1998	29.798	0,55
1999	29.747	-0,17
2000	29.931	0,62
2001	30.045	0,38
2002	30.440	1,31
2003	30.469	0,10
2004	30.748	0,92
2005	31.893	3,72
2006	32.626	2,30
2007	33.349	2,22

TABEL : 3.9

**Banyaknya Penduduk Menurut Kelompok Umur
Dan Jenis Kelamin
Kecamatan Plantungan
Tahun : 2007**

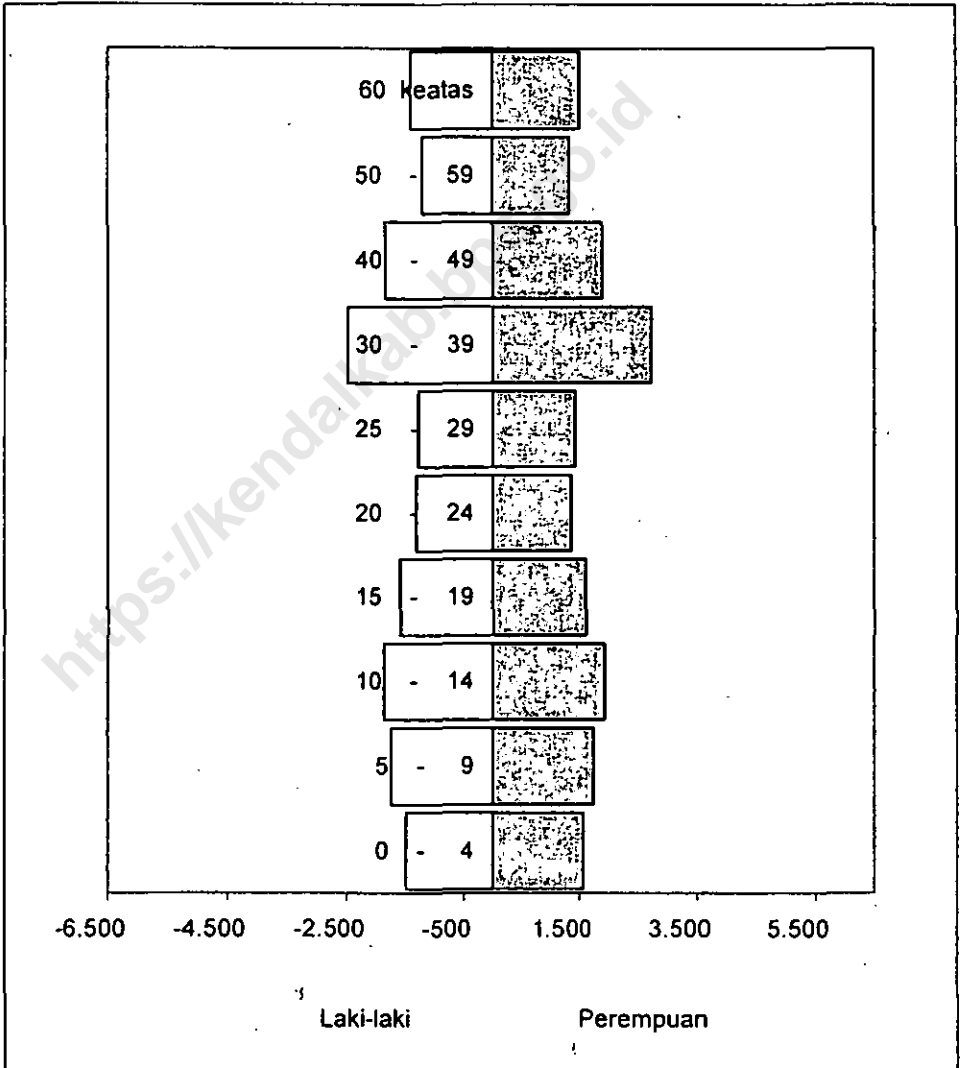
Umur	Laki-laki	Perempuan	Jumlah
(1)	(2)	(3)	(4)
0 - 4	1.481	1.582	3.063
5 - 9	1.739	1.764	3.503
10 - 14	1.861	1.953	3.814
15 - 19	1.586	1.623	3.209
20 - 24	1.299	1.359	2.658
25 - 29	1.266	1.425	2.691
30 - 39	2.487	2.729	5.216
40 - 49	1.849	1.908	3.757
50 - 59	1.201	1.336	2.537
60 keatas	1.403	1.498	2.901
Jumlah 2007	16.172	17.177	33.349
2006	15.923	16.703	32.626
2005	15.671	16.222	31.893

BPS Kabupaten Kendal

Sumber data : Statistik Kecamatan Plantungan

Catatan :

GRAFIK : 2
Banyaknya Penduduk Menurut Kelompok Umur
Dan Jenis Kelamin
Kecamatan Plantungan
Tahun : 2007



TABEL : 3.10
Banyaknya Penduduk Umur 5 - 6, 7 - 12, 13 - 15
Kecamatan Plantungan
Tahun : 2007

Desa	5 - 6	7 - 12	13 - 15
(1)	(2)	(3)	(4)
01. Blumah	63	207	93
02. Tlogopayung	193	618	280
03. Kediten	67	211	96
04. Wonodadi	203	652	294
05. Manggungmangu	117	374	169
06. Tirtomulyo	190	611	276
07. Jurangagung	137	438	196
08. Karanganyar	88	279	127
09. Jati	57	182	83
10. Bendosari	162	517	232
11. Wadas	189	605	274
12. Mojoagung	119	379	173
Jumlah 2007	1.585	5.073	2.293
2006	1.458	4.604	2.116
2005	1.507	4.841	2.177

BPS Kabupaten Kendal

Sumber data : Statistik Kecamatan Plantungan

Catatan :

TABEL : 3.11

**Banyaknya Mutasi Penduduk
Kecamatan Plantungan**

Tahun : 2007

Desa	Kela- hiran	Kema- tian	Datang	Pergi
(1)	(2)	(3)	(4)	(5)
01. Blumah	25	2	6	1
02. Tlogopayung	106	16	14	6
03. Kediten	21	1	1	0
04. Wonodadi	124	23	17	6
05. Manggungmangu	43	9	5	3
06. Tirtomulyo	143	29	20	11
07. Jurangagung	47	9	3	3
08. Karanganyar	23	3	3	0
09. J a t i	15	0	1	1
10. Bendosari	120	15	13	8
11. W a d a s	94	11	9	6
12. Mojoagung	35	4	3	1
Jumlah 2007	796	122	95	46
2006	840	167	130	70
2005	723	189	45	66

BPS Kabupaten Kendal

Sumber data : Kantor Kecamatan Plantungan

Catatan :

TABEL : 3.12

**Banyaknya Penduduk Diatas 5 Tahun
Dirinci Menurut Pendidikan
Kecamatan Plantungan
Tahun : 2007**

Desa	Tidak	Tidak	Belum	Tamat SD
	Sekolah	Tamat SD		
(1)	(2)	(3)	(4)	(5)
01. Blumab	106	186	181	676
02. Tlogopayung	321	774	435	1.833
03. Kediten	104	199	161	666
04. Wonodadi	248	574	632	1.958
05. Manggungmangu	141	468	266	1.067
06. Tirtomulyo	176	502	443	1.333
07. Jurangagung	229	306	327	1.383
08. Karanganyar	161	194	200	838
09. J a t i	99	97	162	509
10. Bendosari	256	759	378	1.704
11. W a d a s	387	391	399	1.468
12. Mojoagung	179	422	307	1.078
Jumlah 2007	2.407	4.872	3.891	14.513
2006	2.395	4.886	3.921	14.237
2005	2.294	4.842	3.983	13.869

BPS Kabupaten Kendal

Sumber data : Statistik Kecamatan Plantungan

Catatan :

TABEL : 3.12 (Lanjutan)
Banyaknya Penduduk Diatas 5 Tahun
Dirinci Menurut Pendidikan
Kecamatan Plantungan
Tahun : 2007

Desa	Tamat		
	SLTP	SLTA	PT /Akademi
(1)	(6)	(7)	(8)
01. Blumah	51	21	2
02. Tlogopayung	201	71	7
03. Kediten	72	25	2
04. Wonodadi	279	154	21
05. Manggungmangu	164	97	14
06. Tirtomulyo	678	404	43
07. Jurangagung	194	127	23
08. Karanganyar	151	96	17
09. J a t i	129	74	19
10. Bendosari	248	181	28
11. W a d a s	227	146	22
12. Mojoagung	154	105	19
Jumlah 2007	2.548	1.501	217
2006	2.498	1.463	190
2005	2.347	1.369	126

BPS Kabupaten Kendal

Sumber data : Statistik Kecamatan Plantungan
 Catatan :

TABEL : 3.13

**Banyaknya Penduduk Diatas 10 Tahun Yang Bekerja
Dirinci Menurut Mata Pencanharian
Kecamatan Plantungan
Tahun : 2007**

Desa	Pertanian		Pertambangan Dan Penggalian		Industri Pengolahan	
	Pengu- saha	Buruh	Pengu- saha	Buruh	Pengu- saha	Buruh
(1)	(2)	(3)	(4)	(5)	(6)	(7)
01. Blumah	246	138	1	1	42	136
02. Tlogopayung	661	269	2	2	57	76
03. Kediten	249	108	1	1	17	74
04. Wonodadi	832	149	2	2	121	286
05. Manggungmangu	521	214	2	2	32	59
06. Tirtomulyo	538	392	2	2	44	61
07. Jurangagung	652	249	2	2	42	98
08. Karanganyar	397	199	1	1	9	18
09. J a t i	252	116	0	0	8	16
10. Bendosari	728	381	2	2	51	92
11. W a d a s	693	349	2	2	58	129
12. Mojoagung	514	218	2	2	17	23
Jumlah 2007	6.283	2.782	19	19	498	1.068
2006	6.233	2.752	20	20	384	654
2005	6.170	2.704	20	20	367	644

Sumber data : Monografi Desa

Catatan :

TABEL : 3.13 Lanjutan
Banyaknya Penduduk Diatas 10 Tahun Yang Bekerja
Dirinci Menurut Mata Pencaharian
Kecamatan Plantungan
Tahun : 2007

Desa	Listrik, Gas Dan Air Minum		Bangunan	Perdagangan, Hotel Dan Restoran		
	Pengusaha	Buruh	Pengusaha	Buruh	Pengusaha	Buruh
(1)	(8)	(9)	(10)	(11)	(12)	(13)
01. Blumah	0	0	14	20	18	24
02. Tlogopayung	0	1	24	48	88	22
03. Kediten	0	0	15	27	24	29
04. Wonodadi	0	0	32	76	71	96
05. Manggungmangu	0	0	18	24	51	69
06. Tirtomulyo	0	4	64	156	118	111
07. Jurangagung	0	0	18	34	42	61
08. Karanganyar	0	0	16	21	22	31
09. J a t i	0	0	14	21	24	49
10. Bendosari	0	0	32	35	61	72
11. W a d a s	0	0	27	29	58	73
12. Mojoagung	0	0	19	27	41	54
Jumlah 2007	0	5	293	518	618	691
2006	0	5	269	488	567	642
2005	0	5	247	484	538	627

Sumber data : Monografi Desa

Catatan :

TABEL : 3.13 Lanjutan

**Banyaknya Penduduk Diatas 10 Tahun Yang Bekerja
Dirinci Menurut Mata Pencaharian
Kecamatan Plantungan
Tahun : 2007**

Desa	Pengangkutan Dan Komunikasi		Keuangan Dan Persewaan		Jasa-jasa		Jumlah	
	Pengu- saha	Buruh	Pengu- saha	Buruh	Pengu- saha	Buruh	Pengu- saha	Buruh
(1)	(14)	(15)	(16)	(17)	(18)	(19)	(20)	(22)
01. Blumah	0	0	5	7	38	28	364	354
02. Tlogopayung	2	6	4	7	149	318	987	749
03. Kediten	0	0	3	6	69	78	378	323
04. Wonodadi	4	30	7	18	291	171	1.360	828
05. Manggungmangu	3	6	4	11	111	161	771	517
06. Tirtomulyo	18	96	6	18	301	278	1.091	1.118
07. Jurangagung	3	8	4	11	99	112	862	575
08. Karanganyar	3	6	3	7	86	114	537	397
09. Jati	1	6	4	11	59	101	362	320
10. Bendosari	4	8	6	14	186	254	1.070	858
11. Wadas	3	9	7	13	132	98	980	465
12. Mojoagung	2	4	7	14	151	206	753	548
Jumlah 2007	43	179	60	137	1.672	1.920	9.515	7.052
2006	36	165	57	132	1.625	1.852	9.247	7.063
2005	36	152	57	129	1.533	2.140	9.048	6.963

Sumber data : Monografi Desa

Catatan :

TABEL : 4.1.

**Banyaknya PUS Akseptor KB Aktif
Kecamatan Plantungan
Tahun: 2007**

Desa	PUS	Kontrasepsi		
		IUD	PIL	Kondom
(1)	(2)	(3)	(4)	(5)
01. Blumah	216	4	93	0
02. Tlogopayung	648	13	203	0
03. Kediten	251	88	44	0
04. Wonodadi	709	48	311	0
05. Manggungmangu	481	23	99	0
06. Tirtomulyo	762	73	114	0
07. Jurangagung	556	169	72	0
08. Karanganyar	363	98	56	0
09. J a t i	218	5	44	0
10. Bendosari	646	86	139	0
11. W a d a s	637	15	205	0
12. Mojoagung	594	58	122	0
Jumlah 2007	6.081	680	1.502	0
2006	5.694	666	1.455	0
2005	5.649	655	1.428	0

BPS Kabupaten Kendal

Sumber data : PPLKB Kecamatan Plantungan

Catatan :

TABEL : 4.1. (Lanjutan)

Banyaknya PUS Akseptor KB Aktif
Kecamatan Plantungan

Tahun : 2007

Desa	Kontrasepsi				Jumlah
	INP	Suntik	MOP	MOW	
(1)	(6)	(7)	(8)	(9)	(10)
01. Blumah	31	50	0	0	178
02. Tlogopayung	68	190	5	5	484
03. Kediten	17	42	0	0	191
04. Wonodadi	80	110	0	5	554
05. Manggungmangu	106	123	3	17	371
06. Tirtomulyo	111	260	2	40	600
07. Jurangagung	61	115	1	34	452
08. Karanganyar	38	71	7	19	289
09. Jati	47	70	0	7	173
10. Bendosari	79	164	1	10	479
11. Wadas	88	170	9	4	491
12. Mojoagung	126	163	0	3	472
Jumlah 2007	852	1.528	28	144	4.734
2006	826	1.410	28	136	4.521
2005	821	1.377	28	131	4.440

BPS Kabupaten Kendal

Sumber data : PPLKB Kecamatan Plantungan

Catatan :

TABEL : 5.1

**Banyaknya Pemeluk Agama
Kecamatan Plantungan
Tahun : 2007**

Desa	Islam	Kristen		Budha	Hindu	Jumlah
		PROT	KTL			
(1)	(2)	(3)	(4)	(5)	(6)	(7)
01. Blumah	1.394	0	0	0	0	1.394
02. Tlogopayung	4.075	0	0	0	0	4.075
03. Kediten	1.360	0	0	0	0	1.360
04. Wonodadi	4.293	0	0	0	0	4.293
05. Manggungmangu	2.422	6	13	0	10	2.451
06. Tirtomulyo	3.865	72	84	0	0	4.021
07. Jurangagung	2.856	0	14	0	0	2.870
08. Karanganyar	1.828	0	0	0	0	1.828
09. J a t i	1.196	0	0	0	0	1.196
10. Bendosari	3.955	0	25	0	0	3.980
11. W a d a s	3.391	0	0	0	0	3.391
12. Mojoagung	2.490	0	0		0	2.490
Jumlah 2007	33.125	78	136	0	10	33.349
2006	32.404	77	135	0	10	32.626
2005	31.673	76	134	0	10	31.893

BPS Kabupaten Kendal

Sumber data : Statistik Kecamatan Plantungan
Catatan :

TABEL : 5.2

Banyaknya Tempat Ibadah
Kecamatan Plantungan
Tahun: 2007

Desa	Masjid	Mushola	Gereja	Kuil/ Pura
(1)	(2)	(3)	(4)	(5)
01. Blumah	2	8	0	0
02. Tlogopayung	6	20	0	0
03. Kediten	3	6	0	0
04. Wonodadi	3	31	0	0
05. Manggungmangu	2	12	0	0
06. Tirtomulyo	3	18	2	0
07. Jurangagung	3	19	1	0
08. Karanganyar	1	10	0	0
09. J a t i	2	8	0	0
10. Bendosari	6	22	0	0
11. W a d a s	6	16	0	0
12. Mojoagung	3	14	0	0
Jumlah 2007	40	184	3	0
2006	40	184	3	0
2005	40	184	3	0

BPS Kabupaten Kendal

Sumber data : Statistik Desa di Kecamatan Plantungan

Catatan :

TABEL : 5.3

**Peserta Calon Jamaah Haji
Kecamatan Plantungan
Tahun: 2005 - 2007**

Desa	2005	2006	2007
(1)	(2)	(3)	(4)
01. Blumah	1	0	0
02. Tlogopayung	2	2	0
03. Kediten	0	0	1
04. Wonodadi	2	3	3
05. Manggungmangu	0	0	2
06. Tirtomulyo	2	1	2
07. Jurangagung	3	1	2
08. Karanganyar	1	0	0
09. J a t i	0	2	0
10. Bendosari	0	0	1
11. W a d a s	1	1	2
12. Mojoagung	2	2	3
Jumlah	14	12	16

BPS Kabupaten Kendal

Sumber data : KUA Kecamatan Plantungan

Catatan :

TABEL : 5.4

**Banyaknya Ulama, Mubaligh, Dan Khotib
Kecamatan Plantungan
Tahun : 2007**

Desa	Ulama	Mubaligh	Khotib
(1)	(2)	(3)	(4)
01. Blumah	2	5	8
02. Tlogopayung	3	8	15
03. Kediten	14	2	35
04. Wonodadi	9	11	15
05. Manggungmangu	3	4	10
06. Tirtomulyo	6	7	30
07. Jurangagung	10	11	18
08. Karanganyar	1	4	6
09. J a t i	4	9	10
10. Bendosari	14	9	35
11. W a d a s	6	7	35
12. Mojoagung	9	9	15
Jumlah 2007	81	86	232
2006	51	34	219
2005	51	33	219

BPS Kabupaten Kendal

Sumber data : KUA Kecamatan Plantungan

Catatan :

TABEL : 5.5

**Banyaknya Nikah, Talak, Cerai, Dan Rujuk
Kecamatan Plantungan
Tahun : 2007**

Desa	Nikah	Talak	Cerai	Rujuk
(1)	(2)	(3)	(4)	(5)
01. Blumah	16	0	3	0
02. Tlogopayung	11	0	0	0
03. Kediten	30	0	3	0
04. Wonodadi	57	1	5	0
05. Manggungmangu	22	0	1	0
06. Tirtomulyo	50	1	0	0
07. Jurangagung	21	0	0	0
08. Karanganyar	25	1	1	0
09. J a t i	15	0	1	0
10. Bendosari	42	0	4	0
11. W a d a s	37	0	1	0
12. Mojoagung	28	1	0	0
Jumlah 2007	354	4	19	0
2006	320	9	11	0
2005	286	6	23	0

BPS Kabupaten Kendal

Sumber data : KUA Kecamatan Plantungan

Catatan :

TABEL : 6.1

**Banyaknya Sekolah TK, Murid Dan Guru
Kecamatan Plantungan
Tahun : 2007**

Desa	Sekolah	Murid	Guru	
(1)	(2)	(3)	(4)	
01. Blumah	1	28	2	
02. Tlogopayung	1	23	4	
03. Kediten	1	33	2	
04. Wonodadi	2	83	7	
05. Manggungmangu	2	32	6	
06. Tirtomulyo	1	30	6	
07. Jurangagung	2	72	7	
08. Karanganyar	1	28	3	
09. J a t i	1	10	3	
10. Bendosari	2	23	3	
11. W a d a s	1	13	2	
12. Mojoagung	2	38	4	
	Jumlah 2007	17	413	49
	2006	13	372	32
	2005	13	364	32

BPS Kabupaten Kendal

Sumber data : Masing-masing Sekolah di Kecamatan Plantungan

Catatan :

TABEL : 6.2
Banyaknya Sekolah Dasar Negeri, Murid Dan Guru
Kecamatan Plantungan
Tahun : 2007

Desa	Sekolah	Murid	Guru	
(1)	(2)	(3)	(4)	
01. Blumah	1	181	5	
02. Tlogopayung	3	435	26	
03. Kediten	1	161	7	
04. Wonodadi	3	362	29	
05. Manggungmangu	2	266	20	
06. Tirtomulyo	3	392	31	
07. Jurangagung	1	145	10	
08. Karanganyar	2	200	17	
09. J a t i	1	85	10	
10. Bendosari	4	308	40	
11. W a d a s	3	299	32	
12. Mojoagung	2	212	22	
	Jumlah2007	26	3.046	249
	2006	26	3.063	164
	2005	26	3.110	168

BPS Kabupaten Kendal

Sumber data : Masing-masing Sekolah di Kecamatan Plantungan

Catatan :

TABEL : 6.3
Banyaknya Madrasah Ibtida'iyah, Murid Dan Guru
Kecamatan Plantungan
Tahun : 2007

Desa	Sekolah	Murid	Guru	
(1)	(2)	(3)	(4)	
01. Blumah	0	0	0	
02. Tlogopayung	0	0	0	
03. Kediten	0	0	0	
04. Wonodadi	1	270	10	
05. Manggungmangu	0	0	0	
06. Tirtomulyo	1	51	7	
07. Jurangagung	1	182	8	
08. Karanganyar	0	0	0	
09. J a t i	1	77	8	
10. Bendosari	1	70	6	
11. W a d a s	1	100	7	
12. Mojoagung	1	95	6	
	Jumlah 2007	7	845	52
	2006	7	858	46
	2005	7	855	46

BPS Kabupaten Kendal

Sumber data : Masing-masing Sekolah di Kecamatan Plantungan

Catatan :

TABEL : 6.4
Banyaknya Sekolah Lanjutan Pertama Negeri, Murid Dan Guru
Kecamatan Plantungan
Tahun : 2007

Desa	Sekolah	Murid	Guru
(1)	(2)	(3)	(4)
01. Blumah	0	0	0
02. Tlogopayung	0	0	0
03. Kediten	0	0	0
04. Wonodadi	0	0	0
05. Manggungmangu	0	0	0
06. Tirtomulyo	1	428	23
07. Jurangagung	0	0	0
08. Karanganyar	0	0	0
09. J a t i	0	0	0
10. Bendosari	0	0	0
11. W a d a s	1	233	24
12. Mojoagung	0	0	0
Jumlah 2007	2	661	47
2006	2	632	47
2005	2	630	45

BPS Kabupaten Kendal

Sumber data : Masing-masing Sekolah di Kecamatan Plantungan
 Catatan : Termasuk SLTP Kejuruan Negeri

TABEL : 6.5
Banyaknya Sekolah Lanjutan Pertama Swasta, Murid Dan Guru
Kecamatan Plantungan
Tahun : 2007

Desa	Sekolah	Murid	Guru
(1)	(2)	(3)	(4)
01. Blumah	0	0	0
02. Tlogopayung	1	68	12
03. Kediten	0	0	0
04. Wonodadi	0	0	0
05. Manggungmangu	0	0	0
06. Tirtomulyo	0	0	0
07. Jurangagung	0	0	0
08. Karanganyar	0	0	0
09. J a t i	0	0	0
10. Bendosari	0	0	0
11. W a d a s	0	0	0
12. Mojoagung	0	0	0
Jumlah 2007	1	68	12
2006	1	54	11
2005	1	33	11

BPS Kabupaten Kendal

Sumber data : Masing-masing Sekolah di Kecamatan Plantungan

Catatan :

TABEL : 6.6
Banyaknya Madrasah Tsanawiyah, Murid Dan Guru
Kecamatan Plantungan
Tahun : 2007

Desa	Sekolah	Murid	Guru
(1)	(2)	(3)	(4)
01. Blumah	0	0	0
02. Tlogopayung	0	0	0
03. Kediten	0	0	0
04. Wonodadi	1	275	19
05. Manggungmangu	0	0	0
06. Tirtomulyo	0	0	0
07. Jurangagung	1	226	21
08. Karanganyar	0	0	0
09. Jati	0	0	0
10. Bendosari	0	0	0
11. Wadas	0	0	0
12. Mojoagung	0	0	0
Jumlah 2007	2	501	40
2006	2	452	34
2005	2	404	36

BPS Kabupaten Kendal

Sumber data : Masing-masing Sekolah di Kecamatan Plantungan

Catatan :

TABEL : 7.1

**Banyaknya Dokter, Tenaga Medis (Mantri Kesehatan),
Bidan, Dukun Bayi, Dan Juru Sunat
Kecamatan Plantungan
Tahun : 2007**

Desa	Dokter	Mantri Kes.	Bidan	Dukun Bayi	Juru Sunat
(1)	(2)	(3)	(4)	(5)	(6)
01. Blumah	0	0	1	2	0
02. Tlogopayung	0	0	2	3	0
03. Kediten	0	0	1	3	0
04. Wonodadi	0	1	1	3	1
05. Manggungmangu	0	0	1	2	0
06. Tirtomulyo	2	1	1	2	1
07. Jurangagung	0	1	1	2	0
08. Karanganyar	0	0	1	2	0
09. J a t i	0	0	1	2	0
10. Bendosari	0	1	1	4	1
11. W a d a s	0	1	1	3	0
12. Mojoagung	0	0	1	1	0
Jumlah 2007	2	5	13	29	3
2006	2	6	13	29	3
2005	2	6	14	29	2

BPS Kabupaten Kendal

Sumber data : Puskesmas Kecamatan Plantungan

Catatan :

TABEL : 7.2

Banyaknya Fasilitas Kesehatan
Kecamatan Plantungan

Tahun: 2007

Desa	RSU	Puskesmas	Puskesmas Pembantu
(1)	(2)	(3)	(4)
01. Blumah	0	0	0
02. Tlogopayung	0	0	1
03. Kediten	0	0	0
04. Wonodadi	0	0	0
05. Manggungmangu	0	0	0
06. Tirtomulyo	0	1	0
07. Jurangagung	0	0	0
08. Karanganyar	0	0	0
09. J a t i	0	0	0
10. Bendosari	0	0	0
11. W a d a s	0	0	1
12. Mojoagung	0	0	0
Jumlah 2007	0	1	2
2006	0	1	2
2005	0	1	2

BPS Kabupaten Kendal

Sumber data: Puskesmas Kecamatan Plantungan

Catatan :

Tabel : 7.2 (Lanjutan)

**Banyaknya Fasilitas Kesehatan
Kecamatan Plantungan**

Tahun : 2007

Desa	Dokter Umum	Dokter Gigi	Rumah Bersalin
(1)	(5)	(6)	(7)
01. Blumah	0	0	0
02. Tlogopayung	0	0	0
03. Kediten	0	0	0
04. Wonodadi	0	0	0
05. Manggungmangu	0	0	0
06. Tirtomulyo	2	0	1
07. Jurangagung	0	0	0
08. Karanganyar	0	0	0
09. J a t i	0	0	0
10. Bendosari	0	0	0
11. W a d a s	0	0	0
12. Mojoagung	0	0	0
Jumlah 2007	2	0	1
2006	2	0	1
2005	3	0	1

BPS Kabupaten Kendal

Sumber data: Puskesmas Kecamatan Plantungan

Catatan :

TABEL : 7.3

Banyaknya Rumah Sehat A, B, C
Kecamatan Plantungan

Tahun : 2007

Desa	Type Rumah Sehat			Jumlah
	A Sehat	B Kurang Sehat	C Tidak Sehat	
(1)	(2)	(3)	(4)	(5)
01. Blumah	39	169	41	249
02. Tlogopayung	79	450	201	730
03. Kediten	29	126	95	250
04. Wonodadi	108	623	154	885
05. Manggungmangu	104	308	126	538
06. Tirtomulyo	164	547	120	831
07. Jurangagung	109	466	71	646
08. Karanganyar	72	329	34	435
09. J a t i	59	162	35	256
10. Bendosari	99	583	109	791
11. W a d a s	96	588	168	852
12. Mojoagung	72	395	89	556
Jumlah 2007	1.030	4.746	1.243	7.019
2006	1.030	4.746	1.243	7.019
2005	932	4.769	1.268	6.969

BPS Kabupaten Kendal

Sumber data : Kantor Kecamatan Plantungan

Catatan :

TABEL : 7.4

**Banyaknya Sarana Air Bersih
Kecamatan Plantungan
Tahun: 2007**

Desa	Sumur Artetis	SPT	Sumur Gaki	Pelangan PAM
(1)	(2)	(3)	(4)	(5)
01. Blumah	0	0	0	0
02. Tlogopayung	0	0	0	21
03. Kediten	0	0	12	0
04. Wonodadi	0	0	21	69
05. Manggungmangu	0	0	14	9
06. Tirtomulyo	0	0	47	274
07. Jurangagung	0	0	49	13
08. Karanganyar	0	0	86	0
09. Jati	0	0	22	0
10. Bendosari	0	0	23	0
11. Wadas	0	0	51	0
12. Mojoagung	0	0	12	0
Jumlah 2007	0	0	337	386
2006	0	0	337	385
2005	0	0	331	390

BPS Kabupaten Kendal

Sumber data : Puskesmas Kecamatan Plantungan
Catatan :

TABEL : 7.5
Banyaknya Jamban Umum, Inpres, Dan Swadaya
Kecamatan Plantungan
Tahun : 2007

Desa	Umum	Inpres	Swadaya
(1)	(2)	(3)	(4)
01. Blumah	14	1	42
02. Tlogopayung	25	2	84
03. Kediten	15	1	33
04. Wonodadi	43	2	118
05. Manggungmangu	26	1	111
06. Tirtomulyo	58	2	174
07. Jurangagung	29	1	119
08. Karanganyar	24	1	81
09. J a t i	16	1	66
10. Bendosari	52	2	108
11. W a d a s	34	2	104
12. Mojoagung	29	2	81
Jumlah 2007	365	18	1.121
2006	365	18	1.030
2005	361	18	932

BPS Kabupaten Kendal

Sumber data : Puskesmas Kecamatan Plantungan

Catatan :

TABEL : 8.1

**Banyaknya Penderita Cacat
Kecamatan Plantungan
Tahun : 2007**

Desa	Jenis Penderita Cacat						
	Tuna Netra	Tubuh	Men tal	Bisu	Tuli	Bisu Tuli	Jum lah
(1)	(2)	(3)	(4)	(5)	(6)	(7)	(8)
01. Blumah	1	2	2	0	0	3	8
02. Tlogopayung	4	9	6	0	0	2	21
03. Kediten	1	2	1	0	0	0	4
04. Wonodadi	5	5	6	0	0	0	16
05. Manggungmangu	1	9	4	0	0	2	16
06. Tirtomulyo	0	8	10	0	0	0	18
07. Jurangagung	4	12	4	0	0	10	30
08. Karanganyar	2	6	2	0	0	0	10
09. J a t i	3	4	3	0	0	3	13
10. Bendosari	3	6	0	0	0	4	13
11. W a d a s	6	5	3	0	0	0	14
12. Mojoagung	4	5	0	0	0	2	11
Jumlah 2007	34	73	41	0	0	26	174
2006	24	27	23	0	0	21	95
2004	23	27	23	0	0	18	91

BPS Kabupaten Kendal

Sumber data : Kantor Kecamatan Plantungan
Catatan :

TABEL: 9.1
Luas Panen Dan Produksi Padi Sawah Dan Gogo
Kecamatan Plantungan
Tahun : 2007

Desa	Padi Sawah		Padi Gogo	
	Luas	Produksi	Luas	Produksi
	(Ha)	(Ton)	(Ha)	(Ton)
(1)	(2)	(3)	(4)	(5)
01. Blumah	38,00	152,00	0,00	0,00
02. Tlogopayung	148,00	681,00	0,00	0,00
03. Kediten	0,00	0,00	0,00	0,00
04. Wonodadi	119,00	535,00	0,00	0,00
05. Manggungmangu	71,00	319,00	0,00	0,00
06. Tirtomulyo	81,00	372,00	0,00	0,00
07. Jurangagung	143,00	684,00	0,00	0,00
08. Karanganyar	158,00	758,00	0,00	0,00
09. J a t i	144,00	720,00	0,00	0,00
10. Bendosari	263,00	1.315,00	0,00	0,00
11. W a d a s	216,00	1.080,00	0,00	0,00
12. Mojoagung	332,00	1.726,00	0,00	0,00
Jumlah 2007	1.713,00	8.342,00	0,00	0,00
2006	1.557,00	6.640,00	0,00	0,00
2005	1.712,00	7.069,00	0,00	0,00

BPS Kabupaten Kendal

Sumber data : Petugas Pertanian Kecamatan Plantungan

Catatan :

TABEL : 9.2
Luas Panen Dan Produksi Padi Dan Jagung
Kecamatan Plantungan
Tahun : 2007

Desa	Padi		Jagung	
	Luas (Ha)	Produksi (Ton)	Luas (Ha)	Produksi (Ton)
(1)	(2)	(3)	(4)	(5)
01. Blumah	38,00	152,00	141,00	494,00
02. Tlogopayung	148,00	681,00	251,00	1.004,00
03. Kediten	0,00	0,00	333,00	1.062,00
04. Wonodadi	119,00	535,00	231,00	1.155,00
05. Manggungmangu	71,00	319,00	136,00	680,00
06. Tirtomulyo	81,00	372,00	158,00	790,00
07. Jurangagung	143,00	684,00	116,00	626,00
08. Karanganyar	158,00	758,00	168,00	907,00
09. J a t i	144,00	720,00	75,00	450,00
10. Bendosari	263,00	1.315,00	130,00	702,00
11. W a d a s	216,00	1.080,00	121,00	653,00
12. Mojoagung	332,00	1.726,00	43,00	258,00
Jumlah 2007	1.713,00	8.342,00	1.903,00	8.781,00
2006	1.557,00	6.640,00	1.334,00	3.447,00
2005	1.712,00	7.069,00	2.330,00	5.973,00

BPS Kabupaten Kendal

Sumber data : Petugas Pertanian Kecamatan Plantungan

Catatan :

TABEL : 9.3

**Luas Panen Dan Produksi Ubi Kayu Dan Ubi Jalar
Kecamatan Plantungan**

Tahun : 2007

Desa	Ubi Kayu		Ubi Jalar	
	Luas (Ha)	Prod (Ton)	Luas (Ha)	Prod (Ton)
(1)	(2)	(3)	(4)	(5)
01. Blumah	5,00	55,00	0,00	0,00
02. Tlogopayung	7,00	77,00	6,00	54,00
03. Kediten	12,00	132,00	0,00	0,00
04. Wonodadi	2,00	22,00	4,00	36,00
05. Manggungmangu	7,00	77,00	0,00	0,00
06. Tirtomulyo	6,00	66,00	2,00	18,00
07. Jurangagung	4,00	44,00	3,00	27,00
08. Karanganyar	3,00	33,00	0,00	0,00
09. Jati	2,00	22,00	2,00	18,00
10. Bendosari	3,00	33,00	1,00	9,00
11. Wadas	9,00	99,00	4,00	36,00
12. Mojoagung	3,00	33,00	0,00	0,00
Jumlah 2007	63,00	693,00	22,00	198,00
2006	94,00	818,00	22,00	146,00
2005	110,00	951,00	31,00	210,00

BPS Kabupaten Kendal

Sumber data : Petugas Pertanian Kecamatan Plantungan

Catatan :

TABEL : 9.4

Luas Panen Dan Produksi Kacang Tanah Dan Kedelai
Kecamatan Plantungan

Tahun : 2007

Desa	Kacang Tanah		Kedelai	
	Luas (Ha)	Prod (Ton)	Luas (Ha)	Prod (Ton)
(1)	(2)	(3)	(4)	(5)
01. Blumah	0,00	0,00	0,00	0,00
02. Tlogopayung	0,00	0,00	0,00	0,00
03. Kediten	0,00	0,00	0,00	0,00
04. Wonodadi	4,00	8,00	0,00	0,00
05. Manggungmangu	11,00	22,00	0,00	0,00
06. Tirtomulyo	6,00	12,00	0,00	0,00
07. Jurangagung	11,00	22,00	0,00	0,00
08. Karanganyar	4,00	8,00	0,00	0,00
09. J a t i	3,00	6,00	0,00	0,00
10. Bendosari	4,00	8,00	0,00	0,00
11. W a d a s	5,00	10,00	0,00	0,00
12. Mojoagung	2,00	4,00	0,00	0,00
Jumlah 2007	50,00	100,00	0,00	0,00
2006	50,00	79,80	7,00	5,20
2005	43,00	55,30	6,00	4,20

BPS Kabupaten Kendal

Sumber data : Petugas Pertanian Kecamatan Plantungan

Catatan :

TABEL : 9.5

**Produksi Tanaman Perdagangan
Kecamatan Plantungan
Tahun : 2000 - 2007**

Tahun	Kelapa	Tembakau	Kapok
(1)	(Butir) (2)	(Kw) (3)	(Kw) (4)
2000	42.610	3.330	1.150
2001	42.260	3.505	980
2002	42.620	3.230	880
2003	42.910	3.270	810
2004	43.040	3.080	740
2005	42.840	3.102	760
2006	43.120	2.890	720
2007	43.060	2.970	725

BPS Kabupaten Kendal

Sumber data : Petugas Perkebunan Plantungan

Catatan :

TABEL : 9.6.

**Banyaknya Pemilik Kolam
Kecamatan Plantungan
Tahun : 2007**

Desa	Luas	Pemilik
	(Ha)	(Orang)
(1)	(2)	(3)
01. Blumah	0,03	2
02. Tlogopayung	0,20	6
03. Kediten	0,00	0
04. Wonodadi	0,15	9
05. Manggungmangu	0,20	1
06. Tirtomulyo	0,30	1
07. Jurangagung	0,08	3
08. Karanganyar	0,04	3
09. J a t i	0,03	1
10. Bendosari	0,10	4
11. W a d a s	0,05	2
12. Mojoagung	0,35	5
Jumlah2007	1,07	37
2006	3,00	34
2005	3,00	32

BPS Kabupaten Kendal

Sumber data : Kantor Kecamatan Plantungan

Catatan :

TABEL : 9.7

**Banyaknya Unggas
Kecamatan Plantungan
Tahun : 2007**

Desa	Ayam Kampung	Ayam Ras Petelor	Ayam Ras Pedaging	Itik / Bebek
(1)	(2)	(3)	(4)	(5)
01. Blumah	2.232	0	0	28
02. Tlogopayung	2.326	0	0	184
03. Kediten	2.114	0	0	0
04. Wonodadi	2.306	0	24.000	11
05. Manggungmangu	2.092	0	0	48
06. Tirtomulyo	2.152	0	0	38
07. Jurangagung	2.208	3.000	24.000	84
08. Karanganyar	2.096	0	0	28
09. J a t i	1.528	0	0	412
10. Bendosari	2.202	0	0	322
11. W a d a s	2.170	0	24.000	275
12. Mojoagung	2.134	0	0	635
Jumlah 2007	25.560	3.000	72.000	2.065
2006	25.117	7.000	60.000	2.001
2005	24.608	8.000	60.000	1.922

BPS Kabupaten Kendal

Sumber data : Petugas Peternakan Kecamatan Plantungan

Catatan :

TABEL: 9.7 (Lanjutan)

Banyaknya Unggas
Kecamatan Plantungan
Tahun : 2007

Desa	Itik Manila / Entog	Burung Puyuh	Angsa
(1)	(6)	(7)	(8)
01. Blumah	543	0	4
02. Tlogopayung	612	0	8
03. Kediten	471	0	0
04. Wonodadi	514	0	5
05. Manggungmangu	442	0	0
06. Tirtomulyo	375	0	12
07. Jurangagung	497	0	8
08. Karanganyar	386	0	10
09. J a t i	413	0	4
10. Bendosari	531	0	7
11. W a d a s	426	0	4
12. Mojoagung	432	0	6
Jumlah 2007	5.642	0	68
2006	5.720	0	67
2005	5.471	500	59

BPS Kabupaten Kendal

Sumber data : Petugas Peternakan Kecamatan Plantungan

Catatan :

TABEL : 9.8.

**Produksi Telur Unggas
Kecamatan Plantungan
Tahun : 2007**

Desa	Ayam	Ayam	Itik	Burung Puyuh
	Ras (Butir)	Buras (Butir)		
(1)	(2)	(3)	(4)	(5)
01. Blumah	0	1.591	130	0
02. Tlogopayung	0	1.658	856	0
03. Kediten	0	1.507	0	0
04. Wonodadi	0	1.644	51	0
05. Manggungmangu	0	1.492	223	0
06. Tirtomulyo	0	1.534	177	0
07. Jurangagung	29.385	1.574	391	0
08. Karanganyar	0	1.494	130	0
09. J a t i	0	1.090	1.916	0
10. Bendosari	0	1.570	1.497	0
11. W a d a s	0	1.547	1.279	0
12. Mojoagung	0	1.522	2.952	0
Jumlah 2007	29.385	18.223	9.602	0
2006	68.565	17.908	9.304	0
2005	78.360	17.545	8.937	728

BPS Kabupaten Kendal

Sumber data : Petugas Peternakan Kecamatan Plantungan

Catatan :

TABEL : 9.9

**Banyaknya Ternak
Kecamatan Plantungan
Tahun : 2007**

Desa	Sapi Biasa	Sapi Perah	Kerbau	Kuda
(1)	(2)	(3)	(4)	(5)
01. Blumah	65	0	0	0
02. Tlogopayung	251	0	0	0
03. Kediten	80	0	0	0
04. Wonodadi	222	0	0	0
05. Manggungmangu	315	0	0	0
06. Tirtomulyo	224	0	0	0
07. Jurangagung	254	0	0	0
08. Karanganyar	261	0	0	0
09. J a t i	79	0	3	0
10. Bendosari	188	0	28	0
11. W a d a s	273	0	8	0
12. Mojoagung	69	0	50	0
Jumlah 2007	2.281	0	89	0
2006	2.190	0	110	0
2005	2.014	0	119	0

BPS Kabupaten Kendal

Sumber data : Petugas Peternakan Kecamatan Plantungan

Catatan :

TABEL : 9.9 (Lanjutan)

Banyaknya Ternak
Kecamatan Plantungan
Tahun : 2007

Desa	Kambing	Domba	Kijang
(1)	(6)	(7)	(8)
01. Blumah	0	812	0
02. Tlogopayung	0	846	0
03. Kediten	0	1.530	0
04. Wonodadi	84	720	0
05. Manggungmangu	61	814	0
06. Tirtomulyo	242	353	0
07. Jurangagung	375	420	0
08. Karanganyar	180	319	0
09. J a t i	138	179	0
10. Bendosari	351	501	0
11. W a d a s	383	319	0
12. Mojoagung	525	134	0
Jumlah 2007	2.339	6.977	0
2006	2.617	6.812	0
2005	2.713	6.683	0

BPS Kabupaten Kendal

Sumber data : Petugas Peternakan Kecamatan Plantungan

Catatan :

TABEL : 10.1

**Banyaknya Sarana Angkutan darat
Kendaraan Bermotor
Kecamatan Plantungan
Tahun : 2007**

Desa	Mobil Penumpang Umum	Bus	Truk	Mobil Pribadi/ Dinas	Sepeda Motor
(1)	(2)	(3)	(4)	(5)	(6)
01. Blumah	0	0	0	1	21
02. Tlogopayung	2	0	0	2	81
03. Keditep	0	0	0	0	14
04. Wonodadi	5	0	1	4	112
05. Manggungmangu	3	0	2	5	68
06. Tirtomulyo	5	0	2	9	142
07. Jurangagung	2	0	0	2	96
08. Karanganyar	2	0	2	2	52
09. J a t i	2	0	0	0	49
10. Bendosari	3	0	0	2	109
11. W a d a s	6	0	1	2	98
12. Mojoagung	4	0	1	2	87
Jumlah 2007	34	0	9	31	929
2006	35	0	8	24	509
2005	32	0	8	12	344

BPS Kabupaten Kendal

Sumber data : Statistik Kecamatan Plantungan

Catatan :

TABEL : 10.2

Banyaknya Sarana Angkutan Darat
Kendaraan Tak Bermotor
Kecamatan Plantungan
Tahun : 2007

Desa	Dokar	Gerobak Dorong	Gerobak Hewan	Becak	Sepeda
(1)	(2)	(3)	(4)	(5)	(6)
01. Blumah	0	0	0	0	5
02. Tlogopayung	0	0	0	0	54
03. Kediten	0	0	0	0	0
04. Wonodadi	0	0	0	0	33
05. Manggungmangu	0	0	0	0	6
06. Tirtomulyo	0	0	0	0	29
07. Jurangagung	0	0	0	0	22
08. Karanganyar	0	0	0	0	13
09. J a t i	0	0	0	0	16
10. Bendosari	0	0	0	0	9
11. W a d a s	0	0	0	0	14
12. Mojoagung	0	0	0	0	11
Jumlah 2007	0	0	0	0	212
2006	0	0	0	0	202
2005	0	0	0	0	186

BPS Kabupaten Kendal

Sumber data : Statistik Kecamatan Plantungan

Catatan :

TABEL : 10.3

Jenis Permukaan, Kondisi, Dan Kelas Jalan
Kecamatan Plantungan

Tahun : 2007

Keadaan	Panjang Jalan		
	2005 (Km) (2)	2006 (Km) (3)	2007 (Km) (4)
I. Jenis Permukaan			
a. Aspal	29,50	32,50	34,50
b. Kerikil	45,50	42,50	40,50
c. Tanah	15,05	15,05	15,05
d. Lainnya	0,00	0,00	0,00
Jumlah	90,05	90,05	90,05
II. Kondisi Jalan			
a. Baik	27,50	31,50	35,50
b. Sedang	50,50	47,50	44,50
c. Rusak	12,05	11,05	10,05
d. Rusak Berat	0,00	0,00	0,00
Jumlah	90,05	90,05	90,05
III. Kelas Jalan			
a. Kelas I	0,00	0,00	0,00
b. Kelas II	0,00	0,00	0,00
c. Kelas III	0,00	0,00	0,00
d. Kelas IIIA	5,00	5,00	5,00
e. Kelas IV	22,50	27,50	29,50
f. Kelas V	0,00	0,00	0,00
g. Lainnya	62,55	57,55	55,55
Jumlah	90,05	90,05	90,05

BPS Kabupaten Kendal

Sumber data : Kantor Kecamatan Plantungan

Catatan :

TABEL : 10.4

**Banyaknya Jembatan Desa
Kecamatan Plantungan
Tahun : 2007**

Desa	Jembatan			
	Besi	Beton	Kayu	Bambu
(1)	(2)	(3)	(4)	(5)
01. Blumah	0	2	0	0
02. Tlogopayung	0	5	1	1
03. Kediten	0	3	0	3
04. Wonodadi	0	8	0	1
05. Manggungmangu	0	5	0	0
06. Tirtomulyo	3	7	0	0
07. Jurangagung	0	7	2	3
08. Karanganyar	0	7	0	0
09. J a t i	0	6	1	0
10. Bendosari	0	8	1	4
11. W a d a s	0	4	2	1
12. Mojoagung	0	9	0	2
Jumlah 2007	3	71	7	15
2006	3	71	7	15
2005	3	71	7	15

BPS Kabupaten Kendal

Sumber data : Kantor Kecamatan Plantungan

Catatan :

TABEL : 11.1
Banyaknya Televisi, Radio, Listrik PLN, Dan Telephon
Kecamatan Plantungan
Tahun : 2007

Desa	TV	Radio	Listrik PLN *)	Telephon
(1)	(2)	(3)	(4)	(5)
01. Blumah	94	208	206	0
02. Tlogopayung	224	327	599	0
03. Kediten	74	142	204	0
04. Wonodadi	414	343	692	0
05. Manggungmangu	356	301	514	0
06. Tirtomulyo	646	412	737	28
07. Jurangagung	321	326	592	1
08. Karanganyar	229	281	393	0
09. J a t i	172	218	282	0
10. Bendosari	341	363	663	0
11. W a d a s	394	402	658	0
12. Mojoagung	326	302	529	0
Jumlah 2007	3.591	3.625	6.069	29
2006	3.184	3.033	5.717	29
2005	2.435	1.989	5.584	29

BPS Kabupaten Kendal

Sumber data : Statistik Kecamatan Plantungan

Catatan : *) Pemakai listrik yang mempunyai meteran

TABEL : 12.1

**Banyaknya Lapangan Olahraga
Kecamatan Plantungan
Tahun : 2007**

Desa	Sepak Bola	Volley	Bulu Tangkis	Tenis
(1)	(2)	(3)	(4)	(5)
01. Blumah	1	1	0	0
02. Tlogopayung	1	1	1	0
03. Kediten	0	1	0	0
04. Wonodadi	1	2	2	0
05. Manggungmangu	1	1	1	0
06. Tirtomulyo	1	2	2	0
07. Jurangagung	2	1	1	0
08. Karanganyar	1	1	1	0
09. Jati	1	1	1	0
10. Bendosari	1	2	1	0
11. Wadas	1	1	1	0
12. Mojoagung	1	1	1	0
Jumlah 2007	12	15	12	0
2006	12	15	12	0
2005	12	15	10	0

BPS Kabupaten Kendal

Sumber data : Kantor Kecamatan Plantungan

Catatan :

TABEL : 13.1

**Banyaknya Surat Pemberitahuan Pajak Terdaftar
Kecamatan Plantungan
Tahun: 2007**

Desa	Banyaknya Surat Pemberitahuan Pajak Terdaftar	
	(1)	(2)
01. Blumah		1.294
02. Tlogopayung		3.219
03. Kediten		1.429
04. Wonodadi		3.263
05. Mangungmangu		3.167
06. Tirtomulyo		3.109
07. Jurangagung		3.144
08. Karanganyar		1.842
09. Jati		1.095
10. Bendosari		3.693
11. Wadas		2.724
12. Mojoagung		2.002
	Jumlah 2007	29.981
	2006	30.078
	2005	30.154

BPS Kabupaten Kendal

Sumber data : Kantor BKK Plantungan

Catatan :

TABEL : 13.2

Pemasukan Pajak Bumi Dan Bangunan
Kecamatan Plantungan

Tahun : 2007

Desa	Target	Realisasi	Persentase
	(Rp)	(Rp)	(%)
(1)	(2)	(3)	(4)
01. Blumah	20.571.718,00	20.571.718,00	100,00
02. Tlogopayung	48.636.311,00	48.636.311,00	100,00
03. Kediten	18.723.204,00	18.723.204,00	100,00
04. Wonodadi	37.544.974,00	37.544.974,00	100,00
05. Manggungmangu	44.438.335,00	44.438.335,00	100,00
06. Tirtomulyo	46.879.727,00	46.879.727,00	100,00
07. Jurangagung	40.832.524,00	40.832.524,00	100,00
08. Karanganyar	19.364.546,00	19.364.546,00	100,00
09. J a t i	22.680.777,00	22.680.777,00	100,00
10. Bendosari	36.646.094,00	36.646.094,00	100,00
11. W a d a s	39.526.242,00	39.526.242,00	100,00
12. Mojoagung	45.552.828,00	45.552.828,00	100,00
Jumlah 2007	421.397.280,00	421.397.280,00	100,00
2006	265.655.862,00	265.655.862,00	100,00
2005	208.238.084,00	208.238.084,00	100,00

BPS Kabupaten Kendal

Sumber data : Kantor BKK Plantungan

Catatan :