



Katalog BPS : 1102001.1803110

KALIANDA DALAM ANGKA 2014



**BADAN PUSAT STATISTIK
KABUPATEN LAMPUNG SELATAN**

**KALIANDA
DALAM ANGKA
2014**

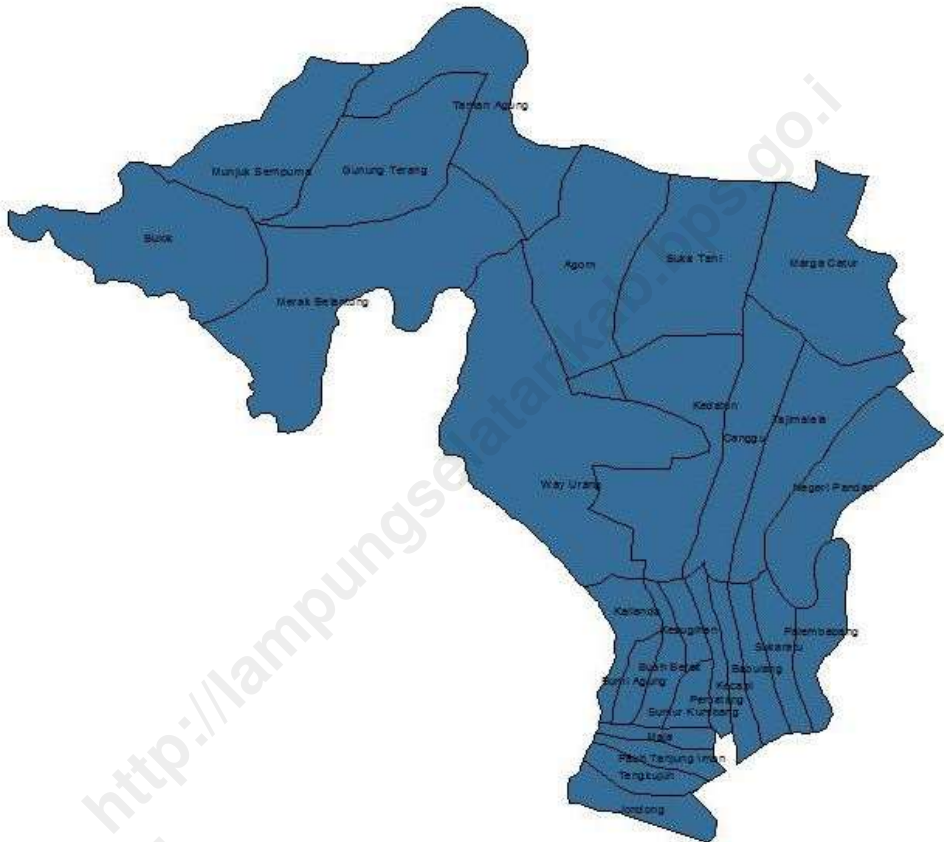
<http://lampungselatankab.bps.go.id>

KALIANDA DALAM ANGKA 2014

ISSN	:	–
No. Publikasi <i>Publication Number</i>	:	18036.1415
Katalog BPS <i>BPS Catalogue</i>	:	1102001.1803110
Ukuran Buku <i>Book Size</i>	:	15 cm x 21 cm
Jumlah Halaman <i>Number of Pages</i>	:	xxii + 64 Halaman
Pengarah	:	Kepala BPS Kabupaten Lampung Selatan
Penulis <i>Writer</i>	:	KSK Kalianda (Hazairin)
Penyunting <i>Editor</i>	:	Seksi Integrasi Pengolahan Diseminasi Statistik BPS Kabupaten Lampung Selatan
Gambar Kulit <i>Cover Design</i>	:	Seksi Integrasi Pengolahan Diseminasi Statistik BPS Kabupaten Lampung Selatan
Diterbitkan oleh <i>Published by</i>	:	BPS Kabupaten Lampung Selatan

Boleh dikutip dengan menyebutkan sumbernya
May be cited with reference to the source

PETA ADMINISTRATIF KECAMATAN KALIANDA



SAMBUTAN

Kecamatan Kalianda Dalam Angka tahun 2014 adalah merupakan publikasi yang dihimpun oleh Koordinator Statistik Kecamatan Badan Pusat Statistik Kabupaten Lampung Selatan patut kita syukuri dan sambut dengan gembira.

Publikasi ini menyajikan berbagai informasi dan data statistik tentang pelaksanaan program pembangunan di Kecamatan Kalianda dan dihimpun dari berbagai Instansi Pemerintah maupun Swasta di Kecamatan Kalianda.

Untuk dapat meningkatkan mutu data statistik yang baik, diharapkan kerjasama dan peran aktif dari berbagai instansi Pemerintah maupun Swasta. Sehingga dengan demikian publikasi Lampung Selatan Dalam Angka merupakan sumber informasi satu-satunya yang layak dipercaya untuk dimanfaatkan sebagai pedoman proses perencanaan, pelaksanaan dan evaluasi pembangunan.

Semoga publikasi ini bermanfaat bagi kita semua.

Kalianda, Oktober 2014

Camat Kalianda,

SETIAWANSYAH, AP, M.Si

KATA PENGANTAR

Penerbitan publikasi Kecamatan Kalianda Dalam Angka tahun 2014 adalah kelanjutan dari penerbitan tahun sebelumnya. Publikasi ini merupakan hasil kerja Koordinator Statistik Kecamatan (KSK) BPS Kabupaten Lampung Selatan. Penyusunan dan penyajian tabel-tabel yang ada, disesuaikan dengan ketersediaan data pada sumber data (Dinas/Instansi).

Ucapan terima kasih disampaikan kepada Ibu Camat Kalianda yang telah membantu dalam upaya pelaksanaan dan penerbitan, sehingga publikasi ini dapat diselesaikan dengan baik.

Penghargaan yang setinggi-tingginya kami sampaikan kepada semua pihak, terutama Dinas/Instansi di Kecamatan Kalianda atas kerjasamanya, yang telah memberikan data sehingga publikasi ini dapat diterbitkan.

Semoga publikasi ini dapat bermanfaat bagi kita semua, guna menunjang pembangunan yang sedang dan akan kita laksanakan.

Kalianda, Oktober 2014
**Koordinator Statistik Kecamatan
Kalianda,**

HAZAIRIN

PENJELASAN UMUM

Tanda-tanda, satuan-satuan dan lain-lainnya yang digunakan dalam publikasi ini adalah sebagai berikut/*Symbols, measurement units and others acronyms which are used ini this publication are as follows* :

1. TANDA-TANDA/SYMBOLS

Data belum tersedia/ <i>Data not yet available</i>
Data tidak tersedia/ <i>Data not available</i>	-
Data dapat diabaikan/ <i>Data negligible</i>	0
Tanda decimal/ <i>Decimal point</i>	,
Angka Sementara/ <i>Preliminary figures</i>	*
Angka sangat sementara/ <i>Very preliminary figures</i>	**
Angka sangat-sangat sementara/ <i>Very-very preliminary figures</i> ..	***
Angka diperbaiki/ <i>Revised figures</i>	r
Angka perkiraan/ <i>Estimated figures</i>	e
Rupiah/ <i>Rupiahs</i>	Rp.
Meter/ <i>meter</i>	m
Kilometer/ <i>kilometer</i>	km
Kilometer persegi/ <i>kilometer per square</i>	km ²
Hektar/ <i>hectare</i>	ha

2. SATUAN/UNITS

Meter (m)/ <i>meters (m)</i>	: 100 cm
Kilometer (km)/ <i>kilometers (km)</i>	: 1.000 meter/meters
Kwintal (kw)/ <i>quintal (ql)</i>	: 100 kg
Ton/ <i>ton</i>	: 1.000 kg
Liter/ <i>litre</i>	: 1.000 ml

Satuan lain : pohon, ekor, butir, helai/lembar, jam, menit, persen

DAFTAR ISI

Peta Administrasi Kecamatan Kalianda.....	iii
Sambutan	iv
Kata Pengantar	v
Penjelasan Umum	vi
Daftar Isi	vii
Daftar Tabel.....	viii
Daftar Gambar.....	xiv
Pendahuluan	xv
➤ Letak Geografis Kecamatan Kalianda	xv
➤ Topografi	xv
➤ Administrasi Pemerintahan.....	xv
➤ Penduduk	xvi
➤ Pariwisata	xvii
BAB I GEOGRAFI	1
BAB II PEMERINTAHAN.....	8
BAB III PENDUDUK.....	14
BAB IV SOSIAL.....	19
BAB V PERTANIAN	43
BAB VI INDUSTRI.....	57
BAB VII TRANSPORTASI, KOMUNIKASI, PARIWISATA.....	63
BAB VIII PERDAGANGAN DAN JASA.....	67
BAB IX KEUANGAN DAN HARGA.....	74

DAFTAR TABEL

BAB I GEOGRAFI

Tabel 1. 1	Luas Wilayah di Kecamatan Kalianda (Hektar), 2013	2
Tabel 1. 2	Luas Wilayah menurut Jenis Lahan di Kecamatan Kalianda (Hektar), 2013	3
Tabel 1. 3	Luas Lahan Bukan Sawah menurut Penggunaan di Kecamatan Kalianda (Hektar), 2013	4
Tabel 1. 4	Luas Lahan Pertanian Bukan Sawah menurut Penggunaan di Kecamatan Kalianda (Hektar), 2013	5
Tabel 1. 5	Luas Lahan Bukan Pertanian menurut Penggunaan Lain di Kecamatan Kalianda (Hektar), 2013	6
Tabel 1. 6	Jarak dari Ibukota Kecamatan, Ibukota Kabupaten dan Ibukota Provinsi menurut Desa di Kecamatan Kalianda (Km), 2013.....	7

BAB II PEMERINTAHAN

Tabel 2. 1	Banyaknya Dusun, Rukun Warga (RW) dan Rukun Tetangga (RT) menurut Desa di Kecamatan Kalianda, 2013Natar, 2013	9
Tabel 2. 2	Banyaknya Pamong dan Perangkat Desa menurut Jabatan di Kecamatan Kalianda, 2013	10
Tabel 2. 3	Banyaknya Pamong dan Perangkat Desa menurut Jenis Kelamin di Kecamatan Kalianda, 2013.....	11
Tabel 2. 4	Banyaknya Pamong dan Perangkat Desa menurut Jenis Pendidikan di Kecamatan Kalianda, 2013.....	12
Tabel 2. 5	Banyaknya Pegawai Negeri menurut Dinas/Instansi dan Golongan di Kecamatan Kalianda, 2013	13

BAB III PENDUDUK

Tabel 3. 1	Luas Wilayah, Jumlah Penduduk dan Kepadatan Penduduk (jiwa/km ²) menurut Desa di Kecamatan Kalianda, 2013.....	15
Tabel 3. 2	Banyaknya Penduduk menurut Jenis Kelamin dan Sex Ratio di Kecamatan Kalianda, 2013	16
Tabel 3. 3	Banyaknya Penduduk, Rumah Tangga dan Rata-rata Anggota Rumah Tangga di Kecamatan Kalianda, 2013 ...	17
Tabel 3. 4	Banyaknya Penduduk menurut Kelompok Umur dan Jenis Kelamin di Kecamatan Kalianda, 2013.....	18

BAB IV SOSIAL

Tabel 4. 1	Banyaknya Sekolah menurut Tingkatan Sekolah dan Jenis Sekolah di Kecamatan Kalianda, 2013	20
Tabel 4. 2	Banyaknya Guru menurut Tingkatan Sekolah dan Jenis Sekolah di Kecamatan Kalianda, 2013	21
Tabel 4. 3	Banyaknya Guru menurut Tingkatan Sekolah dan Status Kepegawaian di Kecamatan Kalianda, 2013	22
Tabel 4. 4	Banyaknya Siswa menurut Tingkatan Sekolah dan Jenis Sekolah di Kecamatan Kalianda, 2013	23
Tabel 4. 5	Banyaknya Siswa menurut Tingkatan Sekolah dan Jenis Kelamin di Kecamatan Kalianda, 2013.....	24
Tabel 4. 6	Banyaknya Siswa SD menurut Tingkatan Sekolah dan Jenis Kelamin di Kecamatan Kalianda, 2013	25
Tabel 4. 7	Banyaknya Siswa SLTP menurut Tingkatan Sekolah dan Jenis Kelamin di Kecamatan Kalianda, 2013	26
Tabel 4. 8	Banyaknya Siswa SLTA menurut Tingkatan Sekolah dan Jenis Kelamin di Kecamatan Kalianda, 2013	27
Tabel 4. 9	Banyaknya SD menurut Jenis Sekolah di Kecamatan Kalianda, 2013.....	28

Tabel 4. 10	Banyaknya SLTP menurut Jenis Sekolah di Kecamatan Kalianda, 2013.....	29
Tabel 4. 11	Banyaknya SLTA menurut Jenis Sekolah di Kecamatan Kalianda, 2013.....	30
Tabel 4. 12	Banyaknya Sarana Kesehatan menurut Desa di Kecamatan Kalianda, 2013.....	31
Tabel 4. 13	Jumlah Tenaga Kesehatan menurut Desa di Kecamatan Kalianda, 2013.....	33
Tabel 4. 14	Realisasi Program Imunisasi Bayi dan Ibu Hamil menurut Jenisnya di Kecamatan Kalianda, 2008 – 2013 .	34
Tabel 4. 15	Jumlah Kasus 10 Penyakit Terbanyak di Kecamatan Kalianda, 2013.....	35
Tabel 4. 16	Banyaknya Pasien di Puskesmas dan Puskesmas Pembantu per Bulan di Kecamatan Kalianda, 2013.....	36
Tabel 4. 17	Banyaknya Pasangan Usia Subur (PUS) menurut Desa dan Kelompok Umur di Kecamatan Kalianda, 2013	37
Tabel 4. 18	Banyaknya Pasangan Usia Subur (PUS) menurut Desa dan Alat Kontrasepsi yang Digunakan di Kecamatan Kalianda, 2013.....	38
Tabel 4. 19	Pentahapan Keluarga Sejahtera menurut Desa di Kecamatan Kalianda, 2013.....	39
Tabel 4. 20	Banyaknya Tempat Ibadah menurut Desa di Kecamatan Kalianda, 2013.....	40
Tabel 4. 21	Jumlah Penduduk menurut Desa dan Agama yang Dianut di Kecamatan Kalianda, 2013.....	41
Tabel 4. 22	Jumlah Sarana Olahraga menurut Desa di Kecamatan Kalianda, 2013.....	42

BAB V PERTANIAN

Tabel 5. 1	Luas Panen Tanaman Pangan di Kecamatan Kalianda (Hektar), 2009 - 2013.....	44
------------	--	----

Tabel 5. 2	Produksi Tanaman Pangan di Kecamatan Kalianda (Ton), 2009 - 2013.....	46
Tabel 5. 3	Produktivitas Tanaman Pangan di Kecamatan Kalianda (Ton/Hektar), 2009 - 2013	48
Tabel 5. 4	Luas Panen Sayuran di Kecamatan Kalianda (Hektar), 2009 - 2013	50
Tabel 5. 5	Produksi Sayuran di Kecamatan Kalianda (Kuintal), 2009 – 2013	51
Tabel 5. 6	Produksi Buah-buahan di Kecamatan Kalianda (Kuintal), 2009 - 2013	52
Tabel 5. 7	Luas Panen Tanaman Perkebunan di Kecamatan Kalianda (Hektar), 2009 - 2013	53
Tabel 5. 8	Produksi Tanaman Perkebunan di Kecamatan Kalianda (Ton), 2009 - 2013.....	54
Tabel 5. 9	Populasi Ternak Besar dan Ternak Kecil menurut Jenis Ternak di Kecamatan Kalianda, 2009 - 2013	55
Tabel 5. 10	Populasi Unggas menurut Jenis Ternak di Kecamatan Kalianda, 2009 - 2013	56

BAB VI INDUSTRI

Tabel 6. 1	Banyaknya Industri Pengolahan Makanan dan Bahan Makanan menurut Jenis Industri di Kecamatan Natar, 2013 Jenis Industri di Kecamatan Kalianda, 2013.....	58
Tabel 6. 2	Banyaknya Industri Bahan Bangunan dan Alat Pertanian menurut Jenis Industri di Kecamatan Kalianda, 2013.....	59
Tabel 6. 3	Banyaknya Industri Perabot dan Perlengkapan Rumah tangga menurut Jenis Industri di Kecamatan Kalianda, 2013.....	60

Tabel 6. 4	Banyaknya Usaha Penambangan/Penggalian menurut Jenis Bahan Tambang/Galian di Kecamatan Kalianda, 2013	61
Tabel 6. 5	Banyaknya Pelanggan Listrik PLN dan non PLN menurut Desa di Kecamatan Kalianda, 2013.....	62

BAB VII TRANSPORTASI, KOMUNIKASI, PARIWISATA

Tabel 7. 1	Panjang Jalan menurut Desa dan Jenis Permukaan di Kecamatan Kalianda, 2013.....	64
Tabel 7. 2	Banyaknya Sarana Telekomunikasi di Kecamatan Kalianda, 2013.....	65
Tabel 7. 3	Banyaknya Tempat Pariwisata di Kecamatan Kalianda, 2013	66

BAB VIII PERDAGANGAN DAN JASA

Tabel 8. 1	Banyaknya Fasilitas Sarana Perdagangan di Kecamatan Kalianda, 2013.....	68
Tabel 8. 2	Banyaknya Pasar menurut Jenis Bangunan di Kecamatan Kalianda, 2013.....	70
Tabel 8. 3	Banyaknya Jasa Perusahaan dan Perorangan menurut Jenis Usaha di Kecamatan Kalianda r, 2013.....	71
Tabel 8. 4	Banyaknya Jasa Persewaan Peralatan Pesta menurut Jenis Persewaan di Kecamatan Kalianda, 2013	72
Tabel 8. 5	Banyaknya Jasa Persewaan Peralatan Pesta menurut Jenis Persewaan di Kecamatan Kalianda, 2013	73

BAB IX KEUANGAN DAN HARGA

Tabel 9. 1	Target dan Realisasi Penerimaan Pajak Bumi dan Bangunan (PBB) menurut Desa di Kecamatan Kalianda (Rp), 2013.....	75
------------	--	----

Tabel 9.2	Banyaknya Fasilitas Lembaga Keuangan di Kecamatan Kalianda, 2013.....	76
Tabel 9.3	Harga Eceran Sembilan Bahan Pokok per Bulan di Kecamatan Kalianda (Rupiah), 2013.....	77

<http://lampungselatankab.bps.go.id>

DAFTAR GAMBAR

Grafik 1	Luas Wilayah menurut Jenis Lahan di Kecamatan Kalianda (Hektar), 2013.....	81
Grafik 2	Piramida Penduduk Kecamatan Kalianda, 2013	82
Grafik 3	Banyaknya Siswa menurut Tingkatan Sekolah dan Jenis Kelamin di Kecamatan Kalianda, 2013	83
Grafik 4	Pentahapan Keluarga Sejahtera menurut Desa di Kecamatan Kalianda, 2013.....	84
Grafik 5	Produksi Tanaman Pangan di Kecamatan Kalianda (Ton), 2009 - 2013	85
Grafik 6	Panjang Jalan menurut Desa dan Jenis Permukaan di Kecamatan Kalianda, 2013.....	86

Tabel 1.1 Luas Wilayah di Kecamatan Kalianda (Hektar), 2013

Desa	Luas (Km ²)	Persentase
(1)	(2)	(3)
1. Jondong	5,87	2,72
2. Tengkujuh	3,78	1,75
3. Pauh Tanjung Iman	4,50	2,08
4. Maja	4,40	2,04
5. Bumi Agung	9,52	4,41
6. Kalianda	1,25	0,58
7. Sumur Kumbang	3,78	1,75
8. Buah Berak	4,07	1,89
9. Kesugihan	4,93	2,28
10. Pematang	5,10	2,36
11. Kecapi	4,47	2,07
12. Babulang	7,50	3,47
13. Sukaratu	5,56	2,58
14. Palembang	7,80	3,61
15. Tajimalela	10,72	4,97
16. Marga Catur	5,86	2,71
17. Suka Tani	17,00	7,88
18. Canggung	9,75	4,52
19. Kedaton	14,00	6,49
20. Way Urang	11,91	5,52
21. Merak Belantung	9,94	4,60
22. Gunung Terang	10,73	4,97
23. Munjuk Sempurna	8,59	3,98
24. Bulok	12,92	5,99
25. Agom	6,30	2,92
26. Negeri Pandan	10,80	5,00
27. Taman Agung	14,82	6,87
28. Wai Lubuk		0,00
29. Hara Banjar Manis		0,00
Jumlah	215,87	100,00

Sumber : Kantor Kecamatan Kalianda

Tabel 1.2 Luas Wilayah menurut Jenis Lahan di Kecamatan Kalianda (Hektar), 2013

Desa	Lahan	Sawah	Lahan Bukan Sawah	Jumlah
(1)	(2)	(3)	(4)	(4)
1. Jondong	24,00	443,00	467,00	467,00
2. Tengkujuh	25,00	545,00	570,00	570,00
3. Pauh Tanjung Iman	15,00	442,00	457,00	457,00
4. Maja	6,00	374,00	380,00	380,00
5. Bumi Agung	25,00	489,00	514,00	514,00
6. Kalianda	80,00	749,00	829,00	829,00
7. Sumur Kumbang	6,00	332,00	338,00	338,00
8. Buah Berak	12,00	395,00	407,00	407,00
9. Kesugihan	75,00	404,00	479,00	479,00
10. Pematang	48,00	468,00	516,00	516,00
11. Kecapi	54,00	416,00	470,00	470,00
12. Babulang	35,00	715,00	750,00	750,00
13. Sukaratu	91,00	465,00	556,00	556,00
14. Palembang	78,00	702,00	780,00	780,00
15. Tajimalela	280,00	790,00	1070,00	1070,00
16. Marga Catur	200,00	386,00	586,00	586,00
17. Suka Tani	75,00	604,00	679,00	679,00
18. Canggal	160,00	815,00	975,00	975,00
19. Kedaton	125,00	365,00	490,00	490,00
20. Way Urang	40,00	902,00	942,00	942,00
21. Merak Belantung	147,00	428,00	575,00	575,00
22. Gunung Terang	22,00	870,00	892,00	892,00
23. Munjuk Sempurna	147,00	428,00	575,00	575,00
24. Bulok	50,00	418,00	468,00	468,00
25. Agom	200,00	315,00	515,00	515,00
26. Negeri Pandan	92,00	488,00	580,00	580,00
27. Taman Agung	65,00	887,00	952,00	952,00
28. Wai Lubuk			0,00	0,00
29. Hara Banjar Manis			0,00	0,00
Jumlah	2177,00	14635,00	16812,00	16812,00

Sumber : UPTD Pertanian Tanaman Pangan dan Hortikultura Kecamatan Kalianda

Tabel 1.3 Luas Lahan Bukan Sawah menurut Penggunaan di Kecamatan Kalianda (Hektar), 2013

Desa	Pertanian	Bukan Pertanian		Jumlah
		Bangunan	Lainnya	
(1)	(2)	(3)	(4)	(5)
1. Jondong				0,00
2. Tengkujuh				0,00
3. Pauh Tanjung Iman				0,00
4. Maja				0,00
5. Bumi Agung				0,00
6. Kalianda				0,00
7. Sumur Kumbang				0,00
8. Buah Berak				0,00
9. Kesugihan				0,00
10. Pematang				0,00
11. Kecapi				0,00
12. Babulang				0,00
13. Sukaratu				0,00
14. Palembang				0,00
15. Tajimalela				0,00
16. Marga Catur				0,00
17. Suka Tani				0,00
18. Cunggu				0,00
19. Kedaton				0,00
20. Way Urang				0,00
21. Merak Belantung				0,00
22. Gunung Terang				0,00
23. Munjuk Sempurna				0,00
24. Bulok				0,00
25. Agom				0,00
26. Negeri Pandan				0,00
27. Taman Agung				0,00
28. Wai Lubuk				0,00
29. Hara Banjar Manis				0,00
Jumlah	0,00	0,00	0,00	0,00

Sumber : UPTD Pertanian Tanaman Pangan dan Hortikultura Kecamatan Kalianda

Tabel 1.4 Luas Lahan Pertanian Bukan Sawah menurut Penggunaan di Kecamatan Kalianda (Hektar), 2013

Desa	Ladang/Huma Tegal/Kebun	Hutan/Kebun Rakyat	Kolam/ Empang	Jumlah
(1)	(2)	(3)	(4)	(5)
1. Jondong				0,00
2. Tengkujuh				0,00
3. Pauh Tanjung Iman				0,00
4. Maja				0,00
5. Bumi Agung				0,00
6. Kalianda				0,00
7. Sumur Kumbang				0,00
8. Buah Berak				0,00
9. Kesugihan				0,00
10. Pematang				0,00
11. Kecapi				0,00
12. Babulang				0,00
13. Sukaratu				0,00
14. Palembang				0,00
15. Tajimalela				0,00
16. Marga Catur				0,00
17. Suka Tani				0,00
18. Cunggu				0,00
19. Kedaton				0,00
20. Way Urang				0,00
21. Merak Belantung				0,00
22. Gunung Terang				0,00
23. Munjuk Sempurna				0,00
24. Bulok				0,00
25. Agom				0,00
26. Negeri Pandan				0,00
27. Taman Agung				0,00
28. Wai Lubuk				0,00
29. Hara Banjar Manis				0,00
Jumlah	0,00	0,00	0,00	0,00

Sumber : UPTD Pertanian Tanaman Pangan dan Hortikultura Kecamatan Kalianda

Tabel 1.5 Luas Lahan Bukan Pertanian menurut Penggunaan Lain di Kecamatan Kalianda (Hektar), 2013

Desa	Perumahan/ Pemukiman	Bangunan Lainnya	Lainnya	Jumlah
(1)	(2)	(3)	(4)	(5)
1. Jondong				0,00
2. Tengkujuh				0,00
3. Pauh Tanjung Iman				0,00
4. Maja				0,00
5. Bumi Agung				0,00
6. Kalianda				0,00
7. Sumur Kumbang				0,00
8. Buah Berak				0,00
9. Kesugihan				0,00
10. Pematang				0,00
11. Kecapi				0,00
12. Babulang				0,00
13. Sukaratu				0,00
14. Palembangpang				0,00
15. Tajimalela				0,00
16. Marga Catur				0,00
17. Suka Tani				0,00
18. Cunggu				0,00
19. Kedaton				0,00
20. Way Urang				0,00
21. Merak Belantung				0,00
22. Gunung Terang				0,00
23. Munjuk Sempurna				0,00
24. Bulok				0,00
25. Agom				0,00
26. Negeri Pandan				0,00
27. Taman Agung				0,00
28. Wai Lubuk				0,00
29. Hara Banjar Manis				0,00
Jumlah	0,00	0,00	0,00	0,00

Sumber : UPTD Pertanian Tanaman Pangan dan Hortikultura Kecamatan Kalianda

Tabel 1.6 Jarak dari Ibukota Kecamatan, Ibukota Kabupaten dan Ibukota Provinsi menurut Desa di Kecamatan Kalianda (Km), 2013

Desa	Ibukota Kecamatan	Ibukota Kabupaten	Ibukota Provinsi
(1)	(2)	(3)	(4)
1. Jondong	6,00	9,00	
2. Tengkujuh	5,75	8,75	
3. Pauh Tanjung Iman	5,00	8,00	
4. Maja	4,00	5,00	
5. Bumi Agung	0,20	3,00	
6. Kalianda	1,00	4,00	
7. Sumur Kumbang	4,50	6,00	
8. Buah Berak	3,00	6,00	
9. Kesugihan	3,50	6,50	
10. Pematang	4,00	7,00	
11. Kecapi	5,50	8,00	
12. Babulang	5,75	8,50	
13. Sukaratu	5,00	8,75	
14. Palembang	3,00	8,00	
15. Tajimalela	2,00	6,00	
16. Marga Catur	19,00	18,00	
17. Suka Tani	17,00	16,00	
18. Cunggu	1,50	5,00	
19. Kedaton	1,50	4,75	
20. Way Urang	1,50	4,50	
21. Merak Belantung	19,00	17,00	
22. Gunung Terang	17,00	16,00	
23. Munjuk Sempurna	18,00	17,00	
24. Bulok	22,00	21,00	
25. Agom	17,00	16,50	
26. Negeri Pandan	4,00	16,50	
27. Taman Agung	18,00	17,00	
28. Wai Lubuk			
29. Hara Banjar Manis			
Rata-rata	7,91	10,06	#DIV/0!

Sumber : Kantor Kecamatan Kalianda

Tabel 2.1 Banyaknya Dusun, Rukun Warga (RW) dan Rukun Tetangga (RT) menurut Desa di Kecamatan Kalianda, 2013

Desa	Dusun	RW	RT
(1)	(2)	(3)	(4)
1. Jondong			
2. Tengkujuh			
3. Pauh Tanjung Iman			
4. Maja			
5. Bumi Agung			
6. Kalianda			
7. Sumur Kumbang			
8. Buah Berak			
9. Kesugihan			
10. Pematang			
11. Kecapi			
12. Babulang			
13. Sukaratu			
14. Palembang			
15. Tajimalela			
16. Marga Catur			
17. Suka Tani			
18. Cunggu			
19. Kedaton			
20. Way Urang			
21. Merak Belantung			
22. Gunung Terang			
23. Munjuk Sempurna			
24. Bulok			
25. Agom			
26. Negeri Pandan			
27. Taman Agung			
28. Wai Lubuk			
29. Hara Banjar Manis			
Jumlah	-	-	-

Sumber : Kantor Kecamatan Kalianda

Tabel 2.2 Banyaknya Pamong dan Perangkat Desa menurut Jabatan di Kecamatan Kalianda, 2013

Desa	Kades/ Sekdes	Kepala Urusan	Kepala Dusun	Jumlah
(1)	(2)	(3)	(4)	(5)
1. Jondong				-
2. Tengkujuh				-
3. Pauh Tanjung Iman				-
4. Maja				-
5. Bumi Agung				-
6. Kalianda				-
7. Sumur Kumbang				-
8. Buah Berak				-
9. Kesugihan				-
10. Pematang				-
11. Kecapi				-
12. Babulang				-
13. Sukaratu				-
14. Palembang				-
15. Tajimalela				-
16. Marga Catur				-
17. Suka Tani				-
18. Cunggu				-
19. Kedaton				-
20. Way Urang				-
21. Merak Belantung				-
22. Gunung Terang				-
23. Munjuk Sempurna				-
24. Bulok				-
25. Agom				-
26. Negeri Pandan				-
27. Taman Agung				-
28. Wai Lubuk				-
29. Hara Banjar Manis				-
Jumlah	-	-	-	-

Sumber : Kantor Kecamatan Kalianda

Tabel 2.3 Banyaknya Pamong dan Perangkat Desa menurut Jenis Kelamin di Kecamatan Kalianda, 2013

Desa	Laki-laki	Perempuan	Jumlah
(1)	(2)	(3)	(4)
1. Jondong			-
2. Tengkujuh			-
3. Pauh Tanjung Iman			-
4. Maja			-
5. Bumi Agung			-
6. Kalianda			-
7. Sumur Kumbang			-
8. Buah Berak			-
9. Kesugihan			-
10. Pematang			-
11. Kecapi			-
12. Babulang			-
13. Sukaratu			-
14. Palembang			-
15. Tajimalela			-
16. Marga Catur			-
17. Suka Tani			-
18. Canggal			-
19. Kedaton			-
20. Way Urang			-
21. Merak Belantung			-
22. Gunung Terang			-
23. Munjuk Sempurna			-
24. Bulok			-
25. Agom			-
26. Negeri Pandan			-
27. Taman Agung			-
28. Wai Lubuk			-
29. Hara Banjar Manis			-
Jumlah	-	-	-

Sumber : Kantor Kecamatan Kalianda

Tabel 2.4 Banyaknya Pamong dan Perangkat Desa menurut Jenis Pendidikan di Kecamatan Kalianda, 2013

Desa	SD	SLTP	SLTA	PT	Jumlah
(1)	(2)	(3)	(4)	(5)	(6)
1. Jondong					-
2. Tengkujuh					-
3. Pauh Tanjung Iman					-
4. Maja					-
5. Bumi Agung					-
6. Kalianda					-
7. Sumur Kumbang					-
8. Buah Berak					-
9. Kesugihan					-
10. Pematang					-
11. Kecapi					-
12. Babulang					-
13. Sukaratu					-
14. Palembang					-
15. Tajimalela					-
16. Marga Catur					-
17. Suka Tani					-
18. Cunggu					-
19. Kedaton					-
20. Way Urang					-
21. Merak Belantung					-
22. Gunung Terang					-
23. Munjuk Sempurna					-
24. Bulok					-
25. Agom					-
26. Negeri Pandan					-
27. Taman Agung					-
28. Wai Lubuk					-
29. Hara Banjar Manis					-
Jumlah	-	-	-	-	-

Sumber : Kantor Kecamatan Kalianda

Tabel 3.1 Luas Wilayah, Jumlah Penduduk dan Kepadatan Penduduk (jiwa/km²) menurut Desa di Kecamatan Kalianda, 2013

Desa	Luas		Penduduk (jiwa)		Kepadatan Penduduk (orang/Km ²)
	Km ²	%	Jumlah	%	
(1)	(2)	(3)	(4)	(5)	(6)
1. Jondong	5,87	2,72	1 172	1,38	199,66
2. Tengkujuh	3,78	1,75	999	1,18	264,29
3. Pauh Tanjung Iman	4,50	2,08	1 154	1,36	256,44
4. Maja	4,40	2,04	1 267	1,50	287,95
5. Bumi Agung	9,52	4,41	4 294	5,07	451,05
6. Kalianda	1,25	0,58	4 986	5,89	3988,80
7. Sumur Kumbang	3,78	1,75	1 207	1,42	319,31
8. Buah Berak	4,07	1,89	1 402	1,65	344,47
9. Kesugihan	4,93	2,28	1 507	1,78	305,68
10. Pematang	5,10	2,36	1 973	2,33	386,86
11. Kecapi	4,47	2,07	1 422	1,68	318,12
12. Babulang	7,50	3,47	1 325	1,56	176,67
13. Sukaratu	5,56	2,58	1 800	2,12	323,74
14. Palembang	7,80	3,61	3 522	4,16	451,54
15. Tajimalela	10,72	4,97	4 742	5,60	442,35
16. Marga Catur	5,86	2,71	1 577	1,86	269,11
17. Suka Tani	17,00	7,88	3 120	3,68	183,53
18. Cunggu	9,75	4,52	2 846	3,36	291,90
19. Kedaton	14,00	6,49	3 979	4,70	284,21
20. Way Urang	11,91	5,52	14 403	17,00	1209,32
21. Merak Belantung	9,94	4,60	4 477	5,28	450,40
22. Gunung Terang	10,73	4,97	2 219	2,62	206,80
23. Munjuk Sempurna	8,59	3,98	2 231	2,63	259,72
24. Bulok	12,92	5,99	2 007	2,37	155,34
25. Agom	6,30	2,92	2 785	3,29	442,06
26. Negeri Pandan	10,80	5,00	3 095	3,65	286,57
27. Taman Agung	14,82	6,87	3 238	3,82	218,49
28. Wai Lubuk	-	0,00	3 918	4,62	#DIV/0!
29. Hara Banjar Manis	-	0,00	2 051	2,42	#DIV/0!
Jumlah	216	100,00	84 718	100,00	392,45

Sumber : Badan Pusat Statistik Kab. Lampung Selatan

Tabel 3.2 Banyaknya Penduduk menurut Jenis Kelamin dan Sex Ratio di Kecamatan Kalianda, 2013

Desa	Penduduk (jiwa)			Sex Ratio
	Laki-laki	Perempuan	Jumlah	
(1)	(2)	(3)	(4)	(5)
1. Jondong	622	550	1 172	1,13
2. Tengkujuh	513	486	999	1,06
3. Pauh Tanjung Iman	597	557	1 154	1,07
4. Maja	653	614	1 267	1,06
5. Bumi Agung	2 205	2 089	4 294	1,06
6. Kalianda	2 516	2 470	4 986	1,02
7. Sumur Kumbang	609	598	1 207	1,02
8. Buah Berak	741	661	1 402	1,12
9. Kesugihan	765	742	1 507	1,03
10. Pematang	1 036	937	1 973	1,11
11. Kecapi	737	685	1 422	1,08
12. Babulang	683	642	1 325	1,06
13. Sukaratu	926	874	1 800	1,06
14. Palembang	1 812	1 710	3 522	1,06
15. Tajimalela	2 779	1 963	4 742	1,42
16. Marga Catur	818	759	1 577	1,08
17. Suka Tani	1 666	1 454	3 120	1,15
18. Canggü	1 476	1 370	2 846	1,08
19. Kedaton	2 046	1 933	3 979	1,06
20. Way Urang	7 317	7 086	14 403	1,03
21. Merak Belantung	2 325	2 152	4 477	1,08
22. Gunung Terang	1 152	1 067	2 219	1,08
23. Munjuk Sempurna	1 137	1 094	2 231	1,04
24. Bulok	1 061	946	2 007	1,12
25. Agom	1 472	1 313	2 785	1,12
26. Negeri Pandan	1 885	1 210	3 095	1,56
27. Taman Agung	1 658	1 580	3 238	1,05
28. Wai Lubuk	1 977	1 941	3 918	1,02
29. Hara Banjar Manis	1 054	997	2 051	1,06
Jumlah	44 238	40 480	84 718	23,16

Sumber : Badan Pusat Statistik Kab. Lampung Selatan

Tabel 3.3 Banyaknya Penduduk, Rumah Tangga dan Rata-rata Anggota Rumah Tangga di Kecamatan Kalianda, 2013

Desa	Jumlah Penduduk (jiwa)	Jumlah Rumah Tangga	Rata-rata Anggota Rumah Tangga
(1)	(2)	(3)	(4)
1. Jondong	1 172		#DIV/0!
2. Tengkujuh	999		#DIV/0!
3. Pauh Tanjung Iman	1 154		#DIV/0!
4. Maja	1 267		#DIV/0!
5. Bumi Agung	4 294		#DIV/0!
6. Kalianda	4 986		#DIV/0!
7. Sumur Kumbang	1 207		#DIV/0!
8. Buah Berak	1 402		#DIV/0!
9. Kesugihan	1 507		#DIV/0!
10. Pematang	1 973		#DIV/0!
11. Kecapi	1 422		#DIV/0!
12. Babulang	1 325		#DIV/0!
13. Sukaratu	1 800		#DIV/0!
14. Palembang	3 522		#DIV/0!
15. Tajimalela	4 742		#DIV/0!
16. Marga Catur	1 577		#DIV/0!
17. Suka Tani	3 120		#DIV/0!
18. Cunggu	2 846		#DIV/0!
19. Kedaton	3 979		#DIV/0!
20. Way Urang	14 403		#DIV/0!
21. Merak Belantung	4 477		#DIV/0!
22. Gunung Terang	2 219		#DIV/0!
23. Munjuk Sempurna	2 231		#DIV/0!
24. Bulok	2 007		#DIV/0!
25. Agom	2 785		#DIV/0!
26. Negeri Pandan	3 095		#DIV/0!
27. Taman Agung	3 238		#DIV/0!
28. Wai Lubuk	3 918		#DIV/0!
29. Hara Banjar Manis	2 051		#DIV/0!
Jumlah	84 718	-	#DIV/0!

Sumber : Badan Pusat Statistik Kab. Lampung Selatan

Tabel 3.4 Banyaknya Penduduk menurut Kelompok Umur dan Jenis Kelamin di Kecamatan Kalianda, 2013

Kelompok Umur	Penduduk (jiwa)		
	Laki-laki	Perempuan	Jumlah
(1)	(2)	(3)	(4)
0-4	4 637	4 401	9 038
5-9	4 304	4 038	8 342
10-14	4 198	3 759	7 957
15-19	4 415	3 635	8 050
20-24	3 697	3 248	6 945
25-29	3 709	3 365	7 074
30-34	3 535	3 337	6 872
35-39	3 692	3 177	6 869
40-44	3 154	2 961	6 115
45-49	2 541	2 494	5 035
50-54	2 260	1 989	4 249
55-59	1 563	1 336	2 899
60-64	1 056	986	2 042
65-69	686	723	1 409
70-74	434	489	923
75+	357	542	899
Jumlah	44 238	40 480	84 718

Sumber : Badan Pusat Statistik Kab. Lampung Selatan

Tabel 4.1 Banyaknya Sekolah menurut Tingkatan Sekolah dan Jenis Sekolah di Kecamatan Kalianda, 2013

Tingkatan Sekolah	Negeri	Swasta	Jumlah
(1)	(2)	(3)	(4)
1. Taman Kanak-kanak	1	15	16
2. SD/Sederajat	43	8	51
3. SLTP/Sederajat	8	12	20
4. SMU/Sederajat	5	10	15
5. Akademi/Perguruan Tinggi	-	3	3
6. SLB	-	-	-
7. Pondok Pesantren	-	7	7
Jumlah	57	55	112

Sumber : Kantor Kecamatan Kalianda

Tabel 4.2 Banyaknya Guru menurut Tingkatan Sekolah dan Jenis Sekolah di Kecamatan Kalianda, 2013

Tingkatan Sekolah	Negeri	Swasta	Jumlah
(1)	(2)	(3)	(4)
1. Taman Kanak-kanak			-
2. Sekolah Dasar			-
3. Madrasah Ibtidaiyah			-
4. SLTP Umum			-
5. Madrasah Tsanawiyah			-
6. Madrasah Aliyah			-
7. S M U			-
8. S T M			-
9. S M E A			-
Jumlah	-	-	-

Sumber : UPT Pendidikan Kecamatan Kalianda

Tabel 4.3 Banyaknya Guru menurut Tingkatan Sekolah dan Status Kepegawaian di Kecamatan Kalianda, 2013

Tingkatan Sekolah	PNS	Non PNS	Jumlah
(1)	(2)	(3)	(4)
1. Taman Kanak-kanak			-
2. Sekolah Dasar			-
3. Madrasah Ibtidaiyah			-
4. SLTP Umum			-
5. Madrasah Tsanawiyah			-
6. Madrasah Aliyah			-
7. S M U			-
8. S T M			-
9. S M E A			-
Jumlah	-	-	-

Sumber : UPT Pendidikan Kecamatan Kalianda

Tabel 4.4 Banyaknya Siswa menurut Tingkatan Sekolah dan Jenis Sekolah di Kecamatan Kalianda, 2013

Tingkatan Sekolah	Negeri	Swasta	Jumlah
(1)	(2)	(3)	(4)
1. Taman Kanak-kanak			-
2. Sekolah Dasar			-
3. Madrasah Ibtidaiyah			-
4. SLTP Umum			-
5. Madrasah Tsanawiyah			-
6. Madrasah Aliyah			-
7. S M U			-
8. S T M			-
9. S M E A			-
Jumlah	-	-	-

Sumber : UPT Pendidikan Kecamatan Kalianda

Tabel 4.5 Banyaknya Siswa menurut Tingkatan Sekolah dan Jenis Kelamin di Kecamatan Kalianda, 2013

Tingkatan Sekolah	Laki-laki	Perempuan	Jumlah
(1)	(2)	(3)	(4)
1. Taman Kanak-kanak			-
2. Sekolah Dasar			-
3. Madrasah Ibtidaiyah			-
4. SLTP Umum			-
5. Madrasah Tsanawiyah			-
6. Madrasah Aliyah			-
7. S M U			-
8. S T M			-
9. S M E A			-
Jumlah	-	-	-

Sumber : UPT Pendidikan Kecamatan Kalianda

Tabel 4.6 Banyaknya Siswa SD menurut Tingkatan Sekolah dan Jenis Kelamin di Kecamatan Kalianda, 2013

Tingkatan Sekolah & Kelas	Laki-laki	Perempuan	Jumlah	Sex Ratio
(1)	(2)	(3)	(4)	(5)
A. SD Negeri				
1. Kelas Satu				
2. Kelas Dua				
3. Kelas Tiga				
4. Kelas Empat				
5. Kelas Lima				
6. Kelas Enam				
B. SD Swasta				
1. Kelas Satu				
2. Kelas Dua				
3. Kelas Tiga				
4. Kelas Empat				
5. Kelas Lima				
6. Kelas Enam				
C. Madrasah Ibtidaiyah				
1. Kelas Satu				
2. Kelas Dua				
3. Kelas Tiga				
4. Kelas Empat				
5. Kelas Lima				
6. Kelas Enam				

Tabel 4.7 Banyaknya Siswa SLTP menurut Tingkatan Sekolah dan Jenis Kelamin di Kecamatan Kalianda, 2013

Tingkatan Sekolah & Kelas	Laki-laki	Perempuan	Jumlah	Sex Ratio
(1)	(2)	(3)	(4)	(5)
A. SLTP Negeri				
1. Kelas Satu				
2. Kelas Dua				
3. Kelas Tiga				
B. SLTP Swasta				
1. Kelas Satu				
2. Kelas Dua				
3. Kelas Tiga				
C. Madrasah Tsanawiyah				
1. Kelas Satu				
2. Kelas Dua				
3. Kelas Tiga				
Jumlah				

Sumber : UPT Pendidikan Kecamatan Kalianda

Tabel 4.8 Banyaknya Siswa SLTA menurut Tingkatan Sekolah dan Jenis Kelamin di Kecamatan Kalianda, 2013

Tingkatan Sekolah & Kelas	Laki-laki	Perempuan	Jumlah	Sex Ratio
(1)	(2)	(3)	(4)	(5)
A. SMU Negeri				
1. Kelas Satu				
2. Kelas Dua				
3. Kelas Tiga				
B. SMU Swasta				
1. Kelas Satu				
2. Kelas Dua				
3. Kelas Tiga				
C. Madrasah Aliyah				
1. Kelas Satu				
2. Kelas Dua				
3. Kelas Tiga				
D. S T M				
1. Kelas Satu				
2. Kelas Dua				
3. Kelas Tiga				
E. S M E A				
1. Kelas Satu				
2. Kelas Dua				
3. Kelas Tiga				
Jumlah				

Tabel 4.9 Banyaknya SD menurut Jenis Sekolah di Kecamatan Kalianda, 2013

Desa	Sekolah Dasar		Madrasah Ibtidaiyah	Jumlah
	Negeri	Swasta		
(1)	(2)	(3)	(4)	(5)
1. Jondong	-	-	-	-
2. Tengkujuh	-	-	1	1
3. Pauh Tanjung Iman	1	-	-	1
4. Maja	-	-	-	-
5. Bumi Agung	1	1	-	2
6. Kalianda	3	1	1	5
7. Sumur Kumbang	1	-	-	1
8. Buah Berak	-	-	-	-
9. Kesugihan	1	-	-	1
10. Pematang	1	-	-	1
11. Kecapi	2	-	-	2
12. Babulang	1	-	-	1
13. Sukaratu	2	-	-	2
14. Palembang	3	-	-	3
15. Tajimalela	4	1	1	6
16. Marga Catur	1	-	-	1
17. Suka Tani	1	-	-	1
18. Cunggu	3	-	-	3
19. Kedaton	1	1	-	2
20. Way Urang	3	-	-	3
21. Merak Belantung	3	-	-	3
22. Gunung Terang	1	-	-	1
23. Munjuk Sempurna	1	-	-	1
24. Bulok	2	-	-	2
25. Agom	1	2	-	3
26. Negeri Pandan	1	-	-	1
27. Taman Agung	2	-	-	2
28. Wai Lubuk	2	1	-	3
29. Hara Banjar Manis	-	-	-	-
Jumlah	42	7	3	52

Sumber : Kantor Kecamatan Kalianda

Tabel 4.10 Banyaknya SLTP menurut Jenis Sekolah di Kecamatan Kalianda, 2013

Desa	SLTP		Madrasah Tsanawiyah	Jumlah
	Negeri	Swasta		
(1)	(2)	(3)	(4)	(5)
1. Jondong	-	-	-	-
2. Tengkujuh	-	1	-	1
3. Pauh Tanjung Iman	-	-	-	-
4. Maja	-	-	-	-
5. Bumi Agung	-	-	-	-
6. Kalianda	-	1	-	1
7. Sumur Kumbang	-	-	-	-
8. Buah Berak	-	-	-	-
9. Kesugihan	-	-	-	-
10. Pematang	-	-	-	-
11. Kecapi	-	-	-	-
12. Babulang	-	-	-	-
13. Sukaratu	-	-	-	-
14. Palembapang	-	-	-	-
15. Tajimalela	1	1	-	2
16. Marga Catur	-	-	-	-
17. Suka Tani	-	1	-	1
18. Cunggu	1	-	-	1
19. Kedaton	1	2	-	3
20. Way Urang	2	2	-	4
21. Merak Belantung	-	-	-	-
22. Gunung Terang	1	-	-	1
23. Munjuk Sempurna	-	-	-	-
24. Bulok	1	-	-	1
25. Agom	-	3	-	3
26. Negeri Pandan	-	-	-	-
27. Taman Agung	1	-	-	1
28. Wai Lubuk	-	1	-	1
29. Hara Banjar Manis	-	-	-	-
Jumlah	8	12	-	20

Sumber : Kantor Kecamatan Kalianda

Tabel 4.11 Banyaknya SLTA menurut Jenis Sekolah di Kecamatan Kalianda, 2013

Desa	SMU	Madrasah Aliyah	STM	SMK	Jumlah
(1)	(2)	(3)	(4)	(5)	(6)
1. Jondong	-	-	-	-	-
2. Tengkujuh	1	-	-	-	1
3. Pauh Tanjung Iman	-	-	-	-	-
4. Maja	-	-	-	-	-
5. Bumi Agung	-	-	-	-	-
6. Kalianda	1	-	-	-	1
7. Sumur Kumbang	-	-	-	-	-
8. Buah Berak	-	-	-	-	-
9. Kesugihan	-	-	-	-	-
10. Pematang	-	-	-	-	-
11. Kecapi	-	-	-	-	-
12. Babulang	-	-	-	-	-
13. Sukaratu	-	-	-	-	-
14. Palembang	-	-	-	-	-
15. Tajimalela	1	-	-	-	1
16. Marga Catur	-	-	-	-	-
17. Suka Tani	1	-	-	-	1
18. Cunggu	-	-	-	-	-
19. Kedaton	4	-	-	-	4
20. Way Urang	7	-	-	-	7
21. Merak Belantung	-	-	-	-	-
22. Gunung Terang	-	-	-	-	-
23. Munjuk Sempurna	-	-	-	-	-
24. Bulok	-	-	-	-	-
25. Agom	-	-	-	-	-
26. Negeri Pandan	-	-	-	-	-
27. Taman Agung	-	-	-	-	-
28. Wai Lubuk	-	-	-	-	-
29. Hara Banjar Manis	-	-	-	-	-
Jumlah	15	-	-	-	15

Sumber : Kantor Kecamatan Kalianda

Tabel 4.12 Banyaknya Sarana Kesehatan menurut Desa di Kecamatan Kalianda, 2013

Desa	Sarana Kesehatan			
	Puskesmas Induk	Puskesmas Pembantu	Poskesdes	Posyandu
(1)	(2)	(3)	(4)	(5)
1. Jondong	-	-	-	
2. Tengkujuh	-	1	-	
3. Pauh Tanjung Iman	-	-	-	
4. Maja	-	-	-	
5. Bumi Agung	-	-	-	
6. Kalianda	1	-	-	
7. Sumur Kumbang	-	-	-	
8. Buah Berak	-	-	-	
9. Kesugihan	-	-	1	
10. Pematang	-	-	1	
11. Kecapi	-	-	1	
12. Babulang	-	-	-	
13. Sukaratu	-	1	-	
14. Palembang	-	1	1	
15. Tajimalela	-	1	1	
16. Marga Catur	-	1	-	
17. Suka Tani	-	1	-	
18. Cunggu	-	-	-	
19. Kedaton	-	-	3	
20. Way Urang	1	-	-	
21. Merak Belantung	-	2	-	
22. Gunung Terang	-	1	1	
23. Munjuk Sempurna	-	1	-	
24. Bulok	-	1	1	
25. Agom	-	1	-	
26. Negeri Pandan	-	-	1	
27. Taman Agung	-	1	1	
28. Wai Lubuk	-	-	4	
29. Hara Banjar Manis	-	-	2	
Jumlah	2	13	18	-

Sumber : Puskesmas dan Puskesmas Pembantu di Kecamatan Kalianda

Lanjutan Tabel 4.12

Desa	Sarana Kesehatan		
	Rumah Bersalin	Prakter Dokter	Balai Pengobatan
(1)	(6)	(7)	(8)
1. Jondong	-	-	-
2. Tengkujuh	-	-	-
3. Pauh Tanjung Iman	-	-	-
4. Maja	-	-	-
5. Bumi Agung	-	-	-
6. Kalianda	1	3	-
7. Sumur Kumbang	-	-	-
8. Buah Berak	-	1	-
9. Kesugihan	-	-	-
10. Pematang	-	-	-
11. Kecapi	-	-	-
12. Babulang	-	-	-
13. Sukaratu	-	-	-
14. Palembang	-	-	-
15. Tajimalela	-	-	2
16. Marga Catur	-	-	-
17. Suka Tani	-	-	2
18. Cunggu	-	-	2
19. Kedaton	1	3	3
20. Way Urang	2	3	1
21. Merak Belantung	-	-	-
22. Gunung Terang	-	-	-
23. Munjuk Sempurna	-	-	-
24. Bulok	-	-	-
25. Agom	-	-	-
26. Negeri Pandan	-	-	-
27. Taman Agung	-	-	-
28. Wai Lubuk	-	-	4
29. Hara Banjar Manis	-	-	2
Jumlah	4	10	16

Sumber : Puskesmas dan Puskesmas Pembantu di Kecamatan Kalianda

Tabel 4.13 Jumlah Tenaga Kesehatan menurut Desa di Kecamatan Kalianda, 2013

Desa	Tenaga Kesehatan		
	Dokter	Bidan	Dukun Bayi
(1)	(2)	(3)	(4)
1. Jondong	-	1	-
2. Tengkujuh	-	1	3
3. Pauh Tanjung Iman	-	2	3
4. Maja	-	3	1
5. Bumi Agung	-	3	-
6. Kalianda	3	3	6
7. Sumur Kumbang	-	1	3
8. Buah Berak	1	2	2
9. Kesugihan	-	1	2
10. Pematang	-	1	2
11. Kecapi	1	1	2
12. Babulang	-	2	2
13. Sukaratu	-	-	1
14. Palembapang	-	1	2
15. Tajimalela	-	3	2
16. Marga Catur	-	2	2
17. Suka Tani	1	2	2
18. Cunggu	-	3	5
19. Kedaton	-	10	1
20. Way Urang	3	6	2
21. Merak Belantung	-	2	2
22. Gunung Terang	-	3	2
23. Munjuk Sempurna	-	-	-
24. Bulok	-	1	2
25. Agom	-	2	4
26. Negeri Pandan	1	1	1
27. Taman Agung	-	2	3
28. Wai Lubuk	1	4	2
29. Hara Banjar Manis	1	3	2
Jumlah	12	66	61

Sumber : Puskesmas dan Puskesmas Pembantu di Kecamatan Kalianda

Tabel 4.14 Realisasi Program Imunisasi Bayi dan Ibu Hamil menurut Jenisnya di Kecamatan Kalianda, 2008 - 2013

Tahun	Bayi				Ibu Hamil	
	BCG	DPT-HB1	Polio 4	Campak	TT1	TT2
(1)	(2)	(3)	(4)	(5)	(6)	(7)
2008						
2009						
2010						
2011						
2012						
2013						

Sumber : Puskesmas dan Puskesmas Pembantu di Kecamatan Kalianda

Tabel 4.15 Jumlah Kasus 10 Penyakit Terbanyak di Kecamatan Kalianda, 2013

Jenis Penyakit	Jumlah Penderita (orang)
(1)	(2)
1. Diare	
2. Penyakit Darah Tinggi	
3. Acute Nasopharyngitis (Common Cold)	
4. Infeksi Akut Lain Pernafasan Atas	
5. Penyakit lain pada Saluran Pernafasan Atas	
6. Penyakit Pulpa dan Jaringan Periapikal	
7. Penyakit Kulit Infeksi	
8. Penyakit Kulit Alergi	
9. Penyakit pada Sistem Otot	
10. Gasfritis	
Jumlah	-

Sumber : Puskesmas dan Puskesmas Pembantu di Kecamatan Kalianda

Tabel 4.16 Banyaknya Pasien di Puskesmas dan Puskesmas Pembantu per Bulan di Kecamatan Kalianda, 2013

Bulan	Puskesmas	Puskesmas Pembantu	Jumlah
(1)	(2)	(3)	(4)
1. Januari			-
2. Februari			-
3. Maret			-
4. April			-
5. Mei			-
6. Juni			-
7. Juli			-
8. Agustus			-
9. September			-
10. Oktober			-
11. November			-
12. Desember			-
Jumlah	-	-	-

Sumber : Puskesmas dan Puskesmas Pembantu di Kecamatan Kalianda

Tabel 4.17 Banyaknya Pasangan Usia Subur (PUS) menurut Desa dan Kelompok Umur di Kecamatan Kalianda, 2013

Desa	Kelompok Umur			Jumlah
	< 20 Thn	20-29 Thn	30-49 Thn	
(1)	(2)	(3)	(4)	(5)
1. Jondong				-
2. Tengkujuh				-
3. Pauh Tanjung Iman				-
4. Maja				-
5. Bumi Agung				-
6. Kalianda				-
7. Sumur Kumbang				-
8. Buah Berak				-
9. Kesugihan				-
10. Pematang				-
11. Kecapi				-
12. Babulang				-
13. Sukaratu				-
14. Palembang				-
15. Tajimalela				-
16. Marga Catur				-
17. Suka Tani				-
18. Cunggu				-
19. Kedaton				-
20. Way Urang				-
21. Merak Belantung				-
22. Gunung Terang				-
23. Munjuk Sempurna				-
24. Bulok				-
25. Agom				-
26. Negeri Pandan				-
27. Taman Agung				-
28. Wai Lubuk				-
29. Hara Banjar Manis				-
Jumlah	-	-	-	-

Sumber : PLKB Kecamatan Kalianda

Tabel 4.18 Banyaknya Pasangan Usia Subur (PUS) menurut Desa dan Alat Kontrasepsi yang Digunakan di Kecamatan Kalianda, 2013

Desa	Alat Kontrasepsi							Jumlah
	IUD	Pil	Kondom	Suntik	MOP	MOW	Implan	
(1)	(2)	(3)	(4)	(5)	(6)	(7)	(8)	(9)
1. Jondong								-
2. Tengkujuh								-
3. Pauh Tanjung Iman								-
4. Maja								-
5. Bumi Agung								-
6. Kalianda								-
7. Sumur Kumbang								-
8. Buah Berak								-
9. Kesugihan								-
10. Pematang								-
11. Kecapi								-
12. Babulang								-
13. Sukaratu								-
14. Palembapang								-
15. Tajimalela								-
16. Marga Catur								-
17. Suka Tani								-
18. Cunggu								-
19. Kedaton								-
20. Way Urang								-
21. Merak Belantung								-
22. Gunung Terang								-
23. Munjuk Sempurna								-
24. Bulok								-
25. Agom								-
26. Negeri Pandan								-
27. Taman Agung								-
28. Wai Lubuk								-
29. Hara Banjar Manis								-
Jumlah	-	-	-	-	-	-	-	-

Sumber : PLKB Kecamatan Kalianda

Tabel 4.19 Pentahapan Keluarga Sejahtera menurut Desa di Kecamatan Kalianda, 2013

Desa	Keluarga Prasejahtera	Keluarga Sejahtera I	Keluarga Sejahtera II	Keluarga Sejahtera III
(1)	(2)	(3)	(4)	(5)
1. Jondong				
2. Tengkujuh				
3. Pauh Tanjung Iman				
4. Maja				
5. Bumi Agung				
6. Kalianda				
7. Sumur Kumbang				
8. Buah Berak				
9. Kesugihan				
10. Pematang				
11. Kecapi				
12. Babulang				
13. Sukaratu				
14. Palembang				
15. Tajimalela				
16. Marga Catur				
17. Suka Tani				
18. Cunggu				
19. Kedaton				
20. Way Urang				
21. Merak Belantung				
22. Gunung Terang				
23. Munjuk Sempurna				
24. Bulok				
25. Agom				
26. Negeri Pandan				
27. Taman Agung				
28. Wai Lubuk				
29. Hara Banjar Manis				
Jumlah	-	-	-	-

Sumber : PLKB Kecamatan Kalianda

Tabel 4.20 Banyaknya Tempat Ibadah menurut Desa di Kecamatan Kalianda, 2013

Desa	Masjid	Mushola/ Langgar	Gereja		Pura	Vihara/ Klenteng
			Kristen	Protes- tan		
(1)	(2)	(3)	(4)	(5)	(6)	(7)
1. Jondong	1	2	-	-	-	-
2. Tengkujuh	3	2	-	-	-	-
3. Pauh Tanjung Iman	3	-	-	-	-	-
4. Maja	3	-	-	-	-	-
5. Bumi Agung	6	4	-	-	-	-
6. Kalianda	6	3	-	-	-	1
7. Sumur Kumbang	2	1	-	-	-	-
8. Buah Berak	3	2	-	-	-	-
9. Kesugihan	3	-	-	-	-	-
10. Pematang	2	2	-	-	-	-
11. Kecapi	1	2	-	-	-	-
12. Babulang	2	1	-	-	-	-
13. Sukaratu	1	3	-	-	-	-
14. Palembang	7	2	-	-	-	-
15. Tajimalela	7	3	-	-	-	-
16. Marga Catur	2	6	-	-	-	-
17. Suka Tani	9	5	-	-	-	-
18. Cunggu	6	3	-	-	-	-
19. Kedaton	9	1	1	-	-	-
20. Way Urang	13	4	-	-	-	-
21. Merak Belantung	12	6	-	-	-	-
22. Gunung Terang	5	2	-	-	-	-
23. Munjuk Sempurna	6	2	-	-	-	-
24. Bulok	5	2	-	-	-	-
25. Agom	5	7	1	-	-	-
26. Negeri Pandan	3	4	-	-	-	-
27. Taman Agung	7	4	1	-	-	-
28. Wai Lubuk	6	10	-	-	-	-
29. Hara Banjar Manis	6	2	-	-	-	-
Jumlah	144	85	3	-	-	1

Sumber : Kantor Kecamatan Kalianda

Tabel 4.21 Jumlah Penduduk menurut Desa dan Agama yang Dianut di Kecamatan Kalianda, 2013

Desa	Islam	Khatolik	Protestan	Hindu	Budha	Jumlah
(1)	(2)	(3)	(4)	(5)	(6)	(7)
1. Jondong						-
2. Tengkujuh						-
3. Pauh Tanjung Iman						-
4. Maja						-
5. Bumi Agung						-
6. Kalianda						
7. Sumur Kumbang						
8. Buah Berak						
9. Kesugihan						
10. Pematang						
11. Kecapi						
12. Babulang						
13. Sukaratu						
14. Palembapang						
15. Tajimalela						
16. Marga Catur						
17. Suka Tani						-
18. Cunggu						-
19. Kedaton						-
20. Way Urang						-
21. Merak Belantung						-
22. Gunung Terang						-
23. Munjuk Sempurna						-
24. Bulok						-
25. Agom						-
26. Negeri Pandan						-
27. Taman Agung						-
28. Wai Lubuk						-
29. Hara Banjar Manis						-
Jumlah	-	-	-	-		-

Sumber : Kantor Kecamatan Kalianda

Tabel 4.22 Jumlah Sarana Olahraga menurut Desa di Kecamatan Kalianda, 2013

Desa	Sepakbola	Bulu Tangkis	Bola Voli
(1)	(2)	(3)	(4)
1. Jondong	-	-	-
2. Tengkujuh	-	1	-
3. Pauh Tanjung Iman	-	-	-
4. Maja	1	-	-
5. Bumi Agung	-	-	-
6. Kalianda	-	1	-
7. Sumur Kumbang	1	-	-
8. Buah Berak	-	-	-
9. Kesugihan	-	1	-
10. Pematang	-	-	1
11. Kecapi	1	-	-
12. Babulang	-	-	-
13. Sukaratu	1	-	1
14. Palembapang	1	-	-
15. Tajimalela	1	1	1
16. Marga Catur	1	1	1
17. Suka Tani	1	1	1
18. Cunggu	1	1	1
19. Kedaton	1	-	-
20. Way Urang	1	1	1
21. Merak Belantung	1	1	1
22. Gunung Terang	-	1	1
23. Munjuk Sempurna	-	-	-
24. Bulok	1	-	1
25. Agom	1	1	1
26. Negeri Pandan	1	-	-
27. Taman Agung	1	-	-
28. Wai Lubuk	1	-	1
29. Hara Banjar Manis	-	-	1
Jumlah	6	3	6

Sumber : Kantor Kecamatan Kalianda

Tabel 5.1 Luas Panen Tanaman Pangan di Kecamatan Kalianda (Hektar), 2009 - 2013

Tahun	Padi Sawah	Padi Ladang	Padi	Jagung
(1)	(2)	(3)	(4)	(5)
2009			-	
2010			-	
2011			-	
2012			-	
2013	5 432	1 411	6 843	10 401

Bersambung

Lanjutan Tabel 5.1

Tahun	Kedelai	Kacang Tanah	Kacang Hijau	Ubi Kayu	Ubi Jalar
(1)	(6)	(7)	(8)	(9)	(10)
2009					
2010					
2011					
2012					
2013	41	32	30	85	22

Sumber : BPS Kab. Lampung Selatan

Tabel 5.2 Produksi Tanaman Pangan di Kecamatan Kalianda (Ton), 2009 - 2013

Tahun	Padi Sawah	Padi Ladang	Padi	Jagung
(1)	(2)	(3)	(4)	(5)
2009				
2010				
2011				
2012				
2013	29 729	4 655	34 384	54 366

Bersambung

Lanjutan Tabel 5.2

Tahun	Kedelai	Kacang Tanah	Kacang Hijau	Ubi Kayu	Ubi Jalar
(1)	(6)	(7)	(8)	(8)	(9)
2009					
2010					
2011					
2012					
2013	49	40	27	1 838	217

Sumber : BPS Kab. Lampung Selatan

Tabel 5.3 Produktivitas Tanaman Pangan di Kecamatan Kalianda (Ton/Hektar), 2009 - 2013

Tahun	Padi Sawah	Padi Ladang	Padi	Jagung
(1)	(2)	(3)	(4)	(5)
2009	#DIV/0!	#DIV/0!	#DIV/0!	#DIV/0!
2010	#DIV/0!	#DIV/0!	#DIV/0!	#DIV/0!
2011	#DIV/0!	#DIV/0!	#DIV/0!	#DIV/0!
2012	#DIV/0!	#DIV/0!	#DIV/0!	#DIV/0!
2013	5, 47	3, 3	5, 02	5, 23

Bersambung

Lanjutan Tabel 5.3

Tahun	Kedelai	Kacang Tanah	Kacang Hijau	Ubi Kayu	Ubi Jalar
(1)	(6)	(7)	(8)	(8)	(9)
2009	#DIV/0!	#DIV/0!	#DIV/0!	#DIV/0!	#DIV/0!
2010	#DIV/0!	#DIV/0!	#DIV/0!	#DIV/0!	#DIV/0!
2011	#DIV/0!	#DIV/0!	#DIV/0!	#DIV/0!	#DIV/0!
2012	#DIV/0!	#DIV/0!	#DIV/0!	#DIV/0!	#DIV/0!
2013	1, 2	1, 25	, 9	21, 62	9, 86

Sumber : BPS Kab. Lampung Selatan

Tabel 5.4 Luas Panen Sayuran di Kecamatan Kalianda (Hektar), 2009 - 2013

Tahun	Kacang Panjang	Cabe	Ketimun	Kangkung
(1)	(2)	(3)	(4)	(5)
2009				
2010				
2011				
2012				
2013	41	47	21	11

Sumber : BPS Kab. Lampung Selatan

Tabel 5.5 Produksi Sayuran di Kecamatan Kalianda (Kuintal), 2009 - 2013

Tahun	Kacang Panjang	Cabe	Ketimun	Kangkung
(1)	(2)	(3)	(4)	(5)
2009				
2010				
2011				
2012				
2013	4 060	5 025	2 645	898

Sumber : BPS Kab. Lampung Selatan

Tabel 5.6 Produksi Buah-buahan di Kecamatan Kalianda (Kuintal), 2009 - 2013

Tahun	Durian	Pepaya	Pisang	Mangga
(1)	(2)	(3)	(4)	(5)
2009				
2010				
2011				
2012				
2013	13 500	700	134 478	5 600

Sumber : BPS Kab. Lampung Selatan

Tabel 5.7 Luas Panen Tanaman Perkebunan di Kecamatan Kalianda (Hektar), 2009 - 2013

Tahun	Kelapa	Dalam Kelapa	Sawit	Karet	Kakao
(1)	(2)	(3)	(4)	(5)	(6)
2009					
2010					
2011					
2012					
2013	2 405		-	-	630

Sumber : BPS Kab. Lampung Selatan

Tabel 5.8 Produksi Tanaman Perkebunan di Kecamatan Kalianda (Ton), 2009 - 2013

Tahun	Kelapa	Dalam Kelapa	Sawit	Karet	Kakao
(1)	(2)	(3)	(4)	(5)	(5)
2009					
2010					
2011					
2012					
2013	2 886		-	-	630

Sumber : BPS Kab. Lampung Selatan

Tabel 5.9 Populasi Ternak Besar dan Ternak Kecil menurut Jenis Ternak di Kecamatan Kalianda, 2009 - 2013

Tahun	Sapi	Kerbau	Kambing	Babi
(1)	(2)	(3)	(4)	(5)
2009				
2010				
2011				
2012				
2013	5 488	365	14 225	-

Sumber : UPTD Peternakan Kecamatan Kalianda

Tabel 5.10 Populasi Unggas menurut Jenis Ternak di Kecamatan Kalianda, 2009 - 2013

Tahun	Ayam Ras Pedaging	Ayam Ras Petelur	Ayam Buras	Itik
(1)	(2)	(3)	(4)	(5)
2009				
2010				
2011				
2012				
2013	933 623	211 529	-	1 822

Sumber : UPTD Peternakan Kecamatan Kalianda

Tabel 6.1 Banyaknya Industri Pengolahan Makanan dan Bahan Makanan menurut Jenis Industri di Kecamatan Kalianda, 2013

Desa	Huller	Kerupuk	Tempe	Tahu
(1)	(2)	(3)	(4)	(5)
1. Jondong				
2. Tengkujuh				
3. Pauh Tanjung Iman				
4. Maja				
5. Bumi Agung				
6. Kalianda				
7. Sumur Kumbang				
8. Buah Berak				
9. Kesugihan				
10. Pematang				
11. Kecapi				
12. Babulang				
13. Sukaratu				
14. Palembang				
15. Tajimalela				
16. Marga Catur				
17. Suka Tani				
18. Cunggu				
19. Kedaton				
20. Way Urang				
21. Merak Belantung				
22. Gunung Terang				
23. Munjuk Sempurna				
24. Bulok				
25. Agom				
26. Negeri Pandan				
27. Taman Agung				
28. Wai Lubuk				
29. Hara Banjar Manis				
Jumlah	-	-	-	-

Sumber : Kantor Kecamatan Kalianda

Tabel 6.2 Banyaknya Industri Bahan Bangunan dan Alat Pertanian menurut Jenis Industri di Kecamatan Kalianda, 2013

Desa	Genteng	Batubata	Pilar Semen	Pande Besi
(1)	(2)	(3)	(4)	(5)
1. Jondong				
2. Tengkujuh				
3. Pauh Tanjung Iman				
4. Maja				
5. Bumi Agung				
6. Kalianda				
7. Sumur Kumbang				
8. Buah Berak				
9. Kesugihan				
10. Pematang				
11. Kecapi				
12. Babulang				
13. Sukaratu				
14. Palembang				
15. Tajimalela				
16. Marga Catur				
17. Suka Tani				
18. Cunggu				
19. Kedaton				
20. Way Urang				
21. Merak Belantung				
22. Gunung Terang				
23. Munjuk Sempurna				
24. Bulok				
25. Agom				
26. Negeri Pandan				
27. Taman Agung				
28. Wai Lubuk				
29. Hara Banjar Manis				
Jumlah	-	-	-	-

Sumber : Kantor Kecamatan Kalianda

Tabel 6.3 Banyaknya Industri Perabot dan Perlengkapan Rumah tangga menurut Jenis Industri di Kecamatan Kalianda, 2013

Desa	Meubelair			Anyaman
	Kayu	Bambu	Rotan	
(1)	(2)	(3)	(4)	(5)
1. Jondong				
2. Tengkujuh				
3. Pauh Tanjung Iman				
4. Maja				
5. Bumi Agung				
6. Kalianda				
7. Sumur Kumbang				
8. Buah Berak				
9. Kesugihan				
10. Pematang				
11. Kecapi				
12. Babulang				
13. Sukaratu				
14. Palembang				
15. Tajimalela				
16. Marga Catur				
17. Suka Tani				
18. Cangu				
19. Kedaton				
20. Way Urang				
21. Merak Belantung				
22. Gunung Terang				
23. Munjuk Sempurna				
24. Bulok				
25. Agom				
26. Negeri Pandan				
27. Taman Agung				
28. Wai Lubuk				
29. Hara Banjar Manis				
Jumlah	-	-	-	-

Sumber : Kantor Kecamatan Kalianda

Tabel 6.4 Banyaknya Usaha Penambangan/Penggalian menurut Jenis Bahan Tambang/Galian di Kecamatan Kalianda, 2013

Desa	Batu/koral	Pasir	Kapur	Lainnya
(1)	(2)	(3)	(4)	(5)
1. Jondong				
2. Tengkujuh				
3. Pauh Tanjung Iman				
4. Maja				
5. Bumi Agung				
6. Kalianda				
7. Sumur Kumbang				
8. Buah Berak				
9. Kesugihan				
10. Pematang				
11. Kecapi				
12. Babulang				
13. Sukaratu				
14. Palembang				
15. Tajimalela				
16. Marga Catur				
17. Suka Tani				
18. Cangu				
19. Kedaton				
20. Way Urang				
21. Merak Belantung				
22. Gunung Terang				
23. Munjuk Sempurna				
24. Bulok				
25. Agom				
26. Negeri Pandan				
27. Taman Agung				
28. Wai Lubuk				
29. Hara Banjar Manis				
Jumlah	-	-	-	-

Sumber : Kantor Kecamatan Kalianda

Tabel 6.5 Banyaknya Pelanggan Listrik PLN dan non PLN menurut Desa di Kecamatan Kalianda, 2013

Kampung	PLN	non PLN
(1)	(2)	(3)
1. Jondong		
2. Tengkujuh		
3. Pauh Tanjung Iman		
4. Maja		
5. Bumi Agung		
6. Kalianda		
7. Sumur Kumbang		
8. Buah Berak		
9. Kesugihan		
10. Pematang		
11. Kecapi		
12. Babulang		
13. Sukaratu		
14. Palembapang		
15. Tajimalela		
16. Marga Catur		
17. Suka Tani		
18. Cangu		
19. Kedaton		
20. Way Urang		
21. Merak Belantung		
22. Gunung Terang		
23. Munjuk Sempurna		
24. Bulok		
25. Agom		
26. Negeri Pandan		
27. Taman Agung		
28. Wai Lubuk		
29. Hara Banjar Manis		
Jumlah	-	-

Sumber : Kantor Kecamatan Kalianda

Tabel 7.1 Panjang Jalan menurut Desa dan Jenis Permukaan di Kecamatan Kalianda, 2013

Desa	Aspal	Batu	Tanah
(1)	(2)	(3)	(4)
1. Jondong			
2. Tengkujuh			
3. Pauh Tanjung Iman			
4. Maja			
5. Bumi Agung			
6. Kalianda			
7. Sumur Kumbang			
8. Buah Berak			
9. Kesugihan			
10. Pematang			
11. Kecapi			
12. Babulang			
13. Sukaratu			
14. Palembapang			
15. Tajimalela			
16. Marga Catur			
17. Suka Tani			
18. Cunggu			
19. Kedaton			
20. Way Urang			
21. Merak Belantung			
22. Gunung Terang			
23. Munjuk Sempurna			
24. Bulok			
25. Agom			
26. Negeri Pandan			
27. Taman Agung			
28. Wai Lubuk			
29. Hara Banjar Manis			
Jumlah	-	-	-

Sumber : Kantor Kecamatan Kalianda

Tabel 7.2 Banyaknya Sarana Telepon di Kecamatan Kalianda, 2013

Desa	Kantor Pelayanan Telepon	Warnet	Kiospon	Pemancar Telepon Genggam	Telepon Umum
(1)	(2)	(3)	(4)	(5)	(6)
1. Jondong					
2. Tengkujuh					
3. Pauh Tanjung Iman					
4. Maja					
5. Bumi Agung					
6. Kalianda					
7. Sumur Kumbang					
8. Buah Berak					
9. Kesugihan					
10. Pematang					
11. Kecapi					
12. Babulang					
13. Sukaratu					
14. Palembang					
15. Tajimalela					
16. Marga Catur					
17. Suka Tani					
18. Cunggu					
19. Kedaton					
20. Way Urang					
21. Merak Belantung					
22. Gunung Terang					
23. Munjuk Sempurna					
24. Bulok					
25. Agom					
26. Negeri Pandan					
27. Taman Agung					
28. Wai Lubuk					
29. Hara Banjar Manis					
Jumlah	-	-	-	-	-

Sumber : Kantor Kecamatan Kalianda

Tabel 7.3 Banyaknya Tempat Pariwisata di Kecamatan Kalianda, 2013

Desa	Pantai	Pemandian Air Panas	Obyek Wisata Bersejarah	Lainnya
(1)	(2)	(3)	(4)	(5)
1. Jondong				
2. Tengkujuh				
3. Pauh Tanjung Iman				
4. Maja				
5. Bumi Agung				
6. Kalianda				
7. Sumur Kumbang				
8. Buah Berak				
9. Kesugihan				
10. Pematang				
11. Kecapi				
12. Babulang				
13. Sukaratu				
14. Palembang				
15. Tajimalela				
16. Marga Catur				
17. Suka Tani				
18. Cunggu				
19. Kedaton				
20. Way Urang				
21. Merak Belantung				
22. Gunung Terang				
23. Munjuk Sempurna				
24. Bulok				
25. Agom				
26. Negeri Pandan				
27. Taman Agung				
28. Wai Lubuk				
29. Hara Banjar Manis				
Jumlah	-	-	-	-

Sumber : Kantor Kecamatan Kalianda

Tabel 8.1 Banyaknya Fasilitas Sarana Perdagangan di Kecamatan Kalianda, 2013

Desa	Pasar Tradisional	Pasar Hewan	Toko
(1)	(2)	(3)	(4)
1. Jondong			
2. Tengkujuh			
3. Pauh Tanjung Iman			
4. Maja			
5. Bumi Agung			
6. Kalianda			
7. Sumur Kumbang			
8. Buah Berak			
9. Kesugihan			
10. Pematang			
11. Kecapi			
12. Babulang			
13. Sukaratu			
14. Palembapang			
15. Tajimalela			
16. Marga Catur			
17. Suka Tani			
18. Cunggu			
19. Kedaton			
20. Way Urang			
21. Merak Belantung			
22. Gunung Terang			
23. Munjuk Sempurna			
24. Bulok			
25. Agom			
26. Negeri Pandan			
27. Taman Agung			
28. Wai Lubuk			
29. Hara Banjar Manis			
Jumlah	-	-	-

Bersambung

Lanjutan Tabel 8.1

Desa	Restoran/ Warung Makan	Warung Kelontongan	Mini Market
(1)	(5)	(6)	(7)
1. Jondong			
2. Tengkujuh			
3. Pauh Tanjung Iman			
4. Maja			
5. Bumi Agung			
6. Kalianda			
7. Sumur Kumbang			
8. Buah Berak			
9. Kesugihan			
10. Pematang			
11. Kecapi			
12. Babulang			
13. Sukaratu			
14. Palembapang			
15. Tajimalela			
16. Marga Catur			
17. Suka Tani			
18. Cunggu			
19. Kedaton			
20. Way Urang			
21. Merak Belantung			
22. Gunung Terang			
23. Munjuk Sempurna			
24. Bulok			
25. Agom			
26. Negeri Pandan			
27. Taman Agung			
28. Wai Lubuk			
29. Hara Banjar Manis			
Jumlah	-	-	-

Sumber : Kantor Kecamatan Kalianda

Tabel 8.2 Banyaknya Pasar menurut Jenis Bangunan di Kecamatan Kalianda, 2013

Desa	Permanen	Semi Permanen	Sederhana	Jumlah
(1)	(2)	(3)	(4)	(5)
1. Jondong				
2. Tengkujuh				
3. Pauh Tanjung Iman				
4. Maja				
5. Bumi Agung				
6. Kalianda				
7. Sumur Kumbang				
8. Buah Berak				
9. Kesugihan				
10. Pematang				
11. Kecapi				
12. Babulang				
13. Sukaratu				
14. Palembang				
15. Tajimalela				
16. Marga Catur				
17. Suka Tani				
18. Cunggu				
19. Kedaton				
20. Way Urang				
21. Merak Belantung				
22. Gunung Terang				
23. Munjuk Sempurna				
24. Bulok				
25. Agom				
26. Negeri Pandan				
27. Taman Agung				
28. Wai Lubuk				
29. Hara Banjar Manis				
Jumlah	-	-	-	-

Sumber : Kantor Kecamatan Kalianda

Tabel 8.3 Banyaknya Jasa Perusahaan dan Perorangan menurut Jenis Usaha di Kecamatan Kalianda, 2013

Desa	Fotokopi	Foto Studio	Salon Kecantikan	Rias Pengantin
(1)	(2)	(3)	(4)	(5)
1. Jondong				
2. Tengkujuh				
3. Pauh Tanjung Iman				
4. Maja				
5. Bumi Agung				
6. Kalianda				
7. Sumur Kumbang				
8. Buah Berak				
9. Kesugihan				
10. Pematang				
11. Kecapi				
12. Babulang				
13. Sukaratu				
14. Palembang				
15. Tajimalela				
16. Marga Catur				
17. Suka Tani				
18. Cunggu				
19. Kedaton				
20. Way Urang				
21. Merak Belantung				
22. Gunung Terang				
23. Munjuk Sempurna				
24. Bulok				
25. Agom				
26. Negeri Pandan				
27. Taman Agung				
28. Wai Lubuk				
29. Hara Banjar Manis				
Jumlah	-	-	-	-

Sumber : Kantor Kecamatan Kalianda

Tabel 8.4 Banyaknya Jasa Persewaan Peralatan Pesta menurut Jenis Persewaan di Kecamatan Kalianda, 2013

Desa	Tarub	Peralatan Pesta	Peralatan Hiburan	Peralatan Dekorasi
(1)	(2)	(3)	(4)	(5)
1. Jondong				
2. Tengkujuh				
3. Pauh Tanjung Iman				
4. Maja				
5. Bumi Agung				
6. Kalianda				
7. Sumur Kumbang				
8. Buah Berak				
9. Kesugihan				
10. Pematang				
11. Kecapi				
12. Babulang				
13. Sukaratu				
14. Palembang				
15. Tajimalela				
16. Marga Catur				
17. Suka Tani				
18. Cunggu				
19. Kedaton				
20. Way Urang				
21. Merak Belantung				
22. Gunung Terang				
23. Munjuk Sempurna				
24. Bulok				
25. Agom				
26. Negeri Pandan				
27. Taman Agung				
28. Wai Lubuk				
29. Hara Banjar Manis				
Jumlah	-	-	-	-

Sumber : Kantor Kecamatan Kalianda

Tabel 8.5 Banyaknya Jasa Reparasi dan Perbaikan di Kecamatan Kalianda, 2013

Desa	Kendaraan Tidak Bermotor	Kendaraan Bermotor	Elektronik	Pengelasan
(1)	(2)	(3)	(4)	(5)
1. Jondong				
2. Tengkujuh				
3. Pauh Tanjung Iman				
4. Maja				
5. Bumi Agung				
6. Kalianda				
7. Sumur Kumbang				
8. Buah Berak				
9. Kesugihan				
10. Pematang				
11. Kecapi				
12. Babulang				
13. Sukaratu				
14. Palembang				
15. Tajimalela				
16. Marga Catur				
17. Suka Tani				
18. Cunggu				
19. Kedaton				
20. Way Urang				
21. Merak Belantung				
22. Gunung Terang				
23. Munjuk Sempurna				
24. Bulok				
25. Agom				
26. Negeri Pandan				
27. Taman Agung				
28. Wai Lubuk				
29. Hara Banjar Manis				
Jumlah	-	-	-	-

Sumber : Kantor Kecamatan Kalianda

Tabel 9.1 Target dan Realisasi Penerimaan Pajak Bumi dan Bangunan (PBB) menurut Desa di Kecamatan Kalianda (Rp), 2013

Desa	Target	Realisasi	Tunggakan	Persentase
(1)	(2)	(3)	(4)	(5)
1. Jondong	945.094	945.094	0	100,00
2. Tengkujuh	1.289.941	1.180.941	109.000	91,55
3. Pauh Tanjung Iman	1.709.327	1.400.327	309.000	81,92
4. Maja	1.346.077	1.346.077	0	100,00
5. Bumi Agung	15.504.548	15.504.548	0	100,00
6. Kalianda	76.457.971	76.457.971	0	100,00
7. Sumur Kumbang	1.219.083	1.219.083	0	100,00
8. Buah Berak	1.620.144	1.620.144	0	100,00
9. Kesugihan	2.630.911	2.336.911	294.000	88,83
10. Pematang	3.146.237	1.564.177	1.582.060	49,72
11. Kecapi	1.314.987	1.314.987	0	100,00
12. Babulang	1.220.211	1.220.211	0	100,00
13. Sukaratu	2.187.054	2.050.054	137.000	93,74
14. Palembapang	1.247.945	1.247.945	0	100,00
15. Tajimalela	8.818.684	4.918.684	3.900.000	55,78
16. Marga Catur	2.283.366	2.200.366	83.000	96,37
17. Suka Tani	10.708.829	6.959.799	3.749.030	64,99
18. Cunggu	4.865.491	2.521.692	2.343.799	51,83
19. Kedaton	29.218.889	25.925.520	3.293.369	88,73
20. Way Urang	134.140.628	89.875.005	44.265.623	67,00
21. Merak Belantung	172.977.725	169.943.314	3.034.411	98,25
22. Gunung Terang	6.053.238	6.053.238	0	100,00
23. Munjuk Sempurna	6.315.611	6.315.611	0	100,00
24. Bulok	2.430.850	2.231.812	199.038	91,81
25. Agom	8.998.380	7.205.147	1.793.233	80,07
26. Negeri Pandan	9.391.510	6.674.750	2.716.760	71,07
27. Taman Agung	22.429.550	10.343.234	12.086.316	46,11
28. Wai Lubuk	0	0	0	#DIV/0!
29. Hara Banjar Manis	0	0	0	#DIV/0!
Jumlah	530.472.281	450.576.642	79.895.639	#DIV/0!

Sumber : Kantor Kecamatan Kalianda

Tabel 9.2 Banyaknya Fasilitas Lembaga Keuangan di Kecamatan Kalianda, 2013

Desa	Bank	Koperasi Unit Desa	Koperasi Lainnya	Lainnya
(1)	(2)	(3)	(4)	(5)
1. Jondong				
2. Tengkujuh				
3. Pauh Tanjung Iman				
4. Maja				
5. Bumi Agung				
6. Kalianda				
7. Sumur Kumbang				
8. Buah Berak				
9. Kesugihan				
10. Pematang				
11. Kecapi				
12. Babulang				
13. Sukaratu				
14. Palembang				
15. Tajimalela				
16. Marga Catur				
17. Suka Tani				
18. Cunggu				
19. Kedaton				
20. Way Urang				
21. Merak Belantung				
22. Gunung Terang				
23. Munjuk Sempurna				
24. Bulok				
25. Agom				
26. Negeri Pandan				
27. Taman Agung				
28. Wai Lubuk				
29. Hara Banjar Manis				
Jumlah	-	-	-	-

Sumber : Kantor Kecamatan Kalianda

Tabel 9.3 Harga Eceran Sembilan Bahan Pokok per Bulan di Kecamatan Kalianda (Rupiah), 2013

Bulan	Beras (Kg)	Garam (Kg)	Ikan Asin (Kg)
(1)	(2)	(3)	(4)
1. Januari			
2. Februari			
3. Maret			
4. April			
5. Mei			
6. Juni			
7. Juli			
8. Agustus			
9. September			
10. Oktober			
11. November			
12. Desember			
Rata-rata	#DIV/0!	#DIV/0!	#DIV/0!

Bersambung.....

Lanjutan Tabel 9.3

Bulan	Gula Pasir (Kg)	Minyak Goreng (Kg)	LPG (3 Kg)
(1)	(5)	(6)	(7)
1. Januari			
2. Februari			
3. Maret			
4. April			
5. Mei			
6. Juni			
7. Juli			
8. Agustus			
9. September			
10. Oktober			
11. November			
12. Desember			
Rata-rata	#DIV/0!	#DIV/0!	#DIV/0!

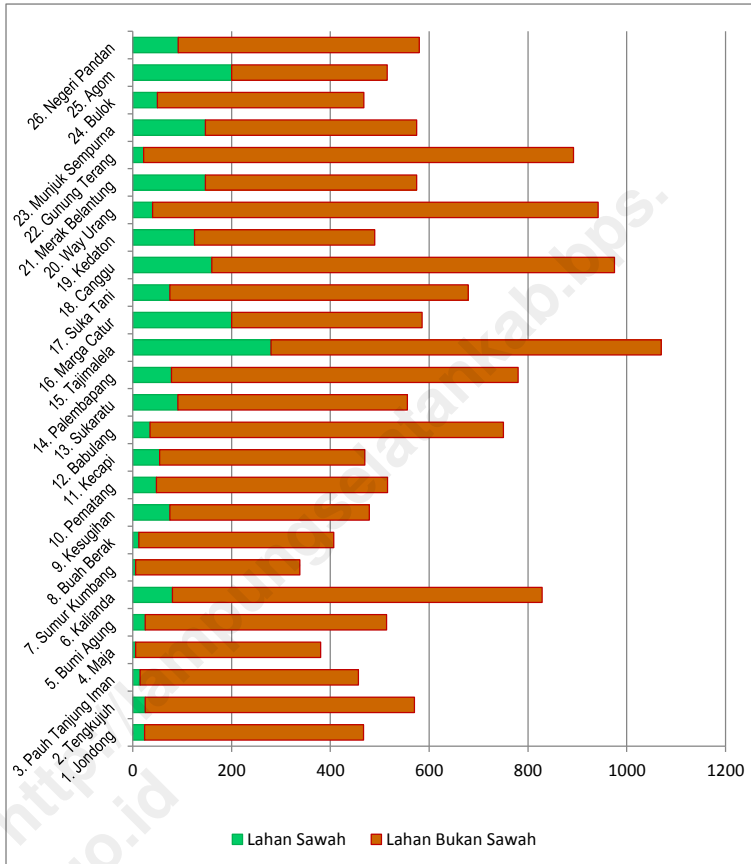
Bersambung.....

Lanjutan Tabel 9.3

Bulan	Sabun Cuci (Bungkus)	Citra Kasar (Meter)	Kain Batik (Meter)
(1)	(8)	(9)	(10)
1. Januari			
2. Februari			
3. Maret			
4. April			
5. Mei			
6. Juni			
7. Juli			
8. Agustus			
9. September			
10. Oktober			
11. November			
12. Desember			
Rata-rata	#DIV/0!	#DIV/0!	#DIV/0!

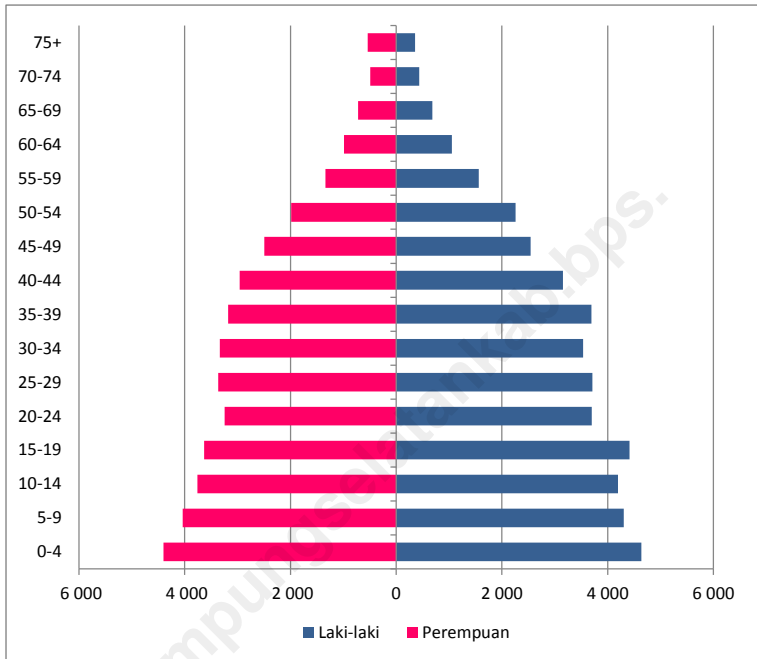
Sumber : Kantor Kecamatan Kalianda

Grafik 1. Luas Wilayah menurut Jenis Lahan di Kecamatan Kalianda (Hektar), 2013



Sumber : BPS Kabupaten Lampung Selatan

Grafik 2. Piramida Penduduk Kecamatan Kalianda, 2013



Sumber : BPS Kabupaten Lampung Selatan

DATA

MENCERDASKAN BANGSA



Badan Pusat Statistik Kabupaten Lampung Selatan

Jl. Indra Bangsawan No. 24 Kalianda 35513

Telp./Fax. : 0727-322241 E-mail : bps1803@bps.go.id

[Http://lampungselatankab.bps.go.id](http://lampungselatankab.bps.go.id)