

# Kecamatan LAMONGAN DALAM ANGKA

# 2018



**BADAN PUSAT STATISTIK  
KABUPATEN LAMONGAN**

Kecamatan  
**LAMONGAN**  
**DALAM ANGKA**

**2018**



## **Kecamatan Lamongan Dalam Angka 2018**

**ISBN** :  
**No. Publikasi** : 352446.1802  
**Katalog** : 1102001.130

**Ukuran Buku** : 14,8 cm x 21 cm  
**Jumlah Halaman** : xii + 170 halaman

**Naskah:**

Badan Pusat Statistik Kabupaten Lamongan

**Gambar Kover oleh:**

Badan Pusat Statistik Kabupaten Lamongan

**Ilustrasi Kover:**

Pesawat di Aloon Aloon Kota Lamongan

**Diterbitkan oleh:**

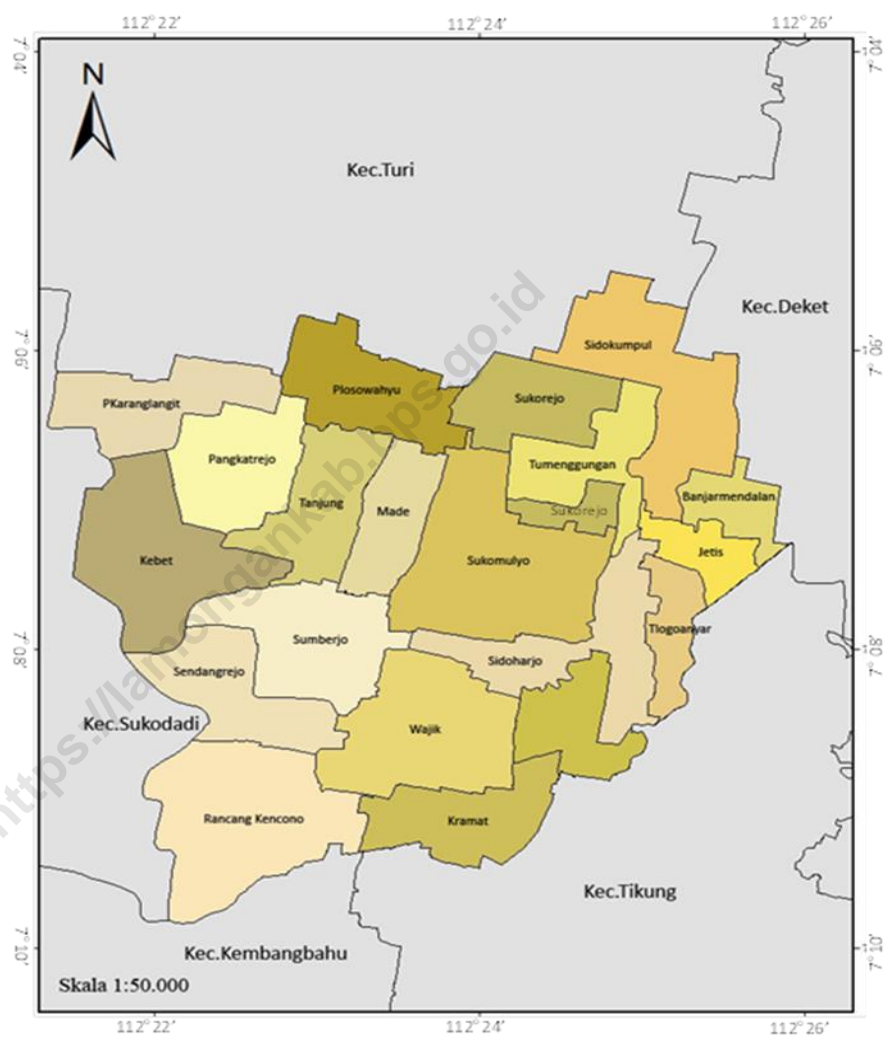
© BPS Kabupaten Lamongan

**Dicetak oleh:**

CV.Azka Putra Pratama Surabaya

**Dilarang mengumumkan, mendistribusikan, mengomunikasikan, dan/atau menggandakan sebagian atau seluruh isi buku ini untuk tujuan komersial tanpa izin tertulis dari Badan Pusat Statistik**

## Peta Administrasi Kecamatan Lamongan



## Kepala BPS Kabupaten Lamongan





## KATA PENGANTAR

Kecamatan Lamongan Dalam Angka 2018 ini merupakan kelanjutan dari publikasi yang diterbitkan tahun sebelumnya. Buku ini menyajikan statistik dan informasi yang berasal dari data sekunder, yaitu data yang bersumber di luar Badan Pusat Statistik, khususnya dari Instansi pemerintah di Kabupaten Lamongan dan Kecamatan Lamongan. Publikasi ini mencakup informasi tentang keadaan geografi dan iklim, pemerintahan, penduduk dan ketenagakerjaan, pertanian, sosial serta sektor ekonomi.


Disamping itu, publikasi ini juga kini semakin banyak diminati karena sebagai sumber referensi oleh para perencana kebijakan, peneliti, dosen, mahasiswa serta para pembaca yang membutuhkan informasi statistik yang komprehensif.

Penghargaan dan ucapan terima kasih yang tulus kami sampaikan kepada segenap instansi pemerintah yang telah berkenan menyumbangkan data dan informasi hingga terwujudnya publikasi ini. Kerjasama yang telah terbina selama ini, senantiasa kami ingin terus tingkatkan di masa mendatang.

Kritik dan saran dari semua pihak sangat diharapkan untuk perbaikan dan kesempurnaan publikasi selanjutnya.

Semoga bermanfaat.

Lamongan, Agustus 2018  
Kepala BPS Kabupaten Lamongan



Sri Kadarwati, S.Si., M.T.

## DAFTAR ISI

<b>PETA WILAYAH KECAMATAN .....</b>	<b>ii</b>
<b>FOTO KEPALA BPS KABUPATEN LAMONGAN.....</b>	<b>iii</b>
<b>KATA PENGANTAR .....</b>	<b>iv</b>
<b>DAFTAR ISI .....</b>	<b>v</b>

### TABEL-TABEL :

<b>Nomor Tabel</b>	<b>Uraian</b>	<b>Hal.</b>
(1)	(2)	(3)

#### 1. LETAK GEOGRAFIS DAN IKLIM

Ulasan .....	2
1.1.1. Posisi Koordinat Desa/Kelurahan.....	4
1.1.2. Tinggi Dari Permukaan Laut (DPL) dan Luas Wilayah.....	5
1.1.3. Jenis Jalan Utama Desa/Kelurahan dan Jarak ke Ibukota.	6
1.1.4. Jarak Antar Kantor Desa/Kelurahan (Km) .....	7
1.2.1. Hari Hujan, Curah Hujan dan Curah Hujan Tertinggi .....	8
1.2.2. Perkembangan Hari Hujan 2012 - 2016.....	9
1.2.3. Perkembangan Curah Hujan 2012 -2016 .....	10

#### 2. PEMERINTAHAN

Ulasan .....	12
2.1. Nama Camat Lamongan Periode Tahun 1980-2017.....	14
2.2. Kepala Desa/Lurah dan Sekretaris Desa/Kelurahan .....	15
2.3. Desa/Kelurahan menurut Status Hukum.....	16
2.4. Jumlah Dusun,Lingkungan dan Tempat Kantor.....	17
2.5. Jumlah RW, RT Tiap Dusun.....	18
2.6. Dusun, Lingkungan, Rukun Warga dan Rukun Tetangga...	20
2.7. Perangkat Desa menurut Jabatan, Pendidikan.....	21
2.8. Jumlah Anggota Badan Perwakilan Desa (BPD).....	22
2.9. Pegawai Kantor Camat menurut Jabatan.....	23
2.10. Pegawai Kantor Camat menurut Golongan Pangkat.....	24

Nomor Tabel	Uraian	Hal.
(1)	(2)	(3)
<b>3. PENDUDUK DAN TENAGA KERJA</b>		
	Ulasan .....	26
3.1.	Jumlah Penduduk menurut Jenis Kelamin.....	30
3.2.	Jumlah Penduduk yang Lahir menurut Jenis Kelamin.....	31
3.3.	Jumlah Penduduk yang Mati menurut Jenis Kelamin.....	32
3.4.	Jumlah Penduduk yang Datang menurut Jenis Kelamin..	33
3.5.	Jumlah Penduduk yang Pindah menurut Jenis Kelamin..	34
3.6.	Kepadatan Penduduk.....	35
3.7.	Kewarganegaraan Penduduk.....	36
3.8.	Perkembangan Penduduk Tahun 2012-2016.....	37
3.9.	Pertumbuhan Penduduk Tahun 2012-2016.....	38
3.10.	Perkembangan Kepadatan Penduduk Tahun 2012-2016..	39
3.11.	Penduduk menurut Kelompok Umur Penduduk .....	40
3.12.	Penduduk laki- Laki Menurut Kelompok Umur.....	43
3.13.	Penduduk Perempuan Menurut Kelompok Umur.....	46
3.14.	Penduduk Yang Wajib Memiliki KTP .....	49
3.15.	Penduduk Yang Telah Memiliki KTP .....	50
<b>4. SOSIAL</b>		
	Ulasan .....	51
4.1.1.	Jumlah Fasilitas Pendidikan Negeri .....	55
4.1.2.	Jumlah Fasilitas Pendidikan Swasta .....	56
4.1.3.	Jumlah Sekolah, Murid dan Guru TK Negeri .....	57
4.1.4.	Jumlah Sekolah, Murid dan Guru TK Swasta .....	59
4.1.5.	Jumlah Sekolah, Murid dan Guru RA Swasta .....	61
4.1.6.	Jumlah Sekolah, Murid dan Guru SD Negeri .....	63
4.1.7.	Jumlah Sekolah dan Murid SD Swasta .....	65
4.1.8.	Jumlah Sekolah, Murid dan Guru SDLB Negeri .....	67
4.1.9.	Jumlah Sekolah dan Murid SDLB Swasta .....	69
4.1.10.	Jumlah Sekolah, Murid dan Guru MI Swasta.....	71



<b>Nomor Tabel</b>	<b>Uraian</b>	<b>Hal.</b>
(1)	(2)	(3)
4.1.11.	Jumlah Sekolah, Murid dan Guru SMP Negeri.....	73
4.1.12.	Jumlah Sekolah, Murid dan Guru SMP Swasta.....	75
4.1.13.	Jumlah Sekolah, Murid dan Guru SMPLB Swasta.....	77
4.1.14.	Jumlah Sekolah, Murid dan Guru MTs Swasta.....	79
4.1.15.	Jumlah Sekolah, Murid dan Guru SMA Negeri .....	81
4.1.16.	Jumlah Sekolah, Murid dan Guru SMA Swasta.....	83
4.1.17.	Jumlah Sekolah, Murid dan Guru SMA LB Swasta.....	85
4.1.18.	Jumlah Sekolah, Murid dan Guru MA Negeri.....	87
4.1.19.	Jumlah Sekolah, Murid dan Guru MA Swasta.....	89
4.1.20.	Jumlah Sekolah, Murid dan Guru SMK Negeri .....	91
4.1.21.	Jumlah Sekolah, Murid dan Guru SMK Swasta.....	93
4.1.22.	Jumlah Lembaga Pendidikan Keagamaan .....	95
4.2.1.	Jumlah Fasilitas Olahraga .....	96
4.2.2.	Jumlah Sarana Kesehatan .....	98
4.2.3.	Jumlah Tenaga Medis .....	100
4.2.4.	PUS Peserta KB Aktif.....	101
4.2.5.	PUS Bukan Peserta KB Aktif .....	102
4.2.6.	Peserta KB Aktif menurut Alat Kontrasepsi .....	103
4.2.7.	Peserta KB Baru menurut Alat Kontrasepsi .....	104
4.2.8.	Prosentase Pertumbuhan Peserta KB Aktif .....	105
4.3.1.	Penduduk Menurut Agama.....	106
4.3.2.	Tempat Peribadatan .....	107
4.3.3.	Jumlah Nikah, Talak, Cerai dan Rujuk .....	108
4.3.4.	Kepala Keluarga Menurut Penerangan Rumah.....	109
4.3.5.	Jenis Bahan Bakar Memasak .....	110
4.3.6.	Lapangan Usaha Penduduk.....	111

<b>Nomor Tabel</b>	<b>Uraian</b>	<b>Hal.</b>
(1)	(2)	(3)
<b>5. PERTANIAN</b>		
	Ulasan .....	114
5.1.1.	Luas Wilayah menurut Jenis Penggunaan Tanah (Ha) .....	117
5.1.2.	Luas Lahan Sawah menurut Jenis Pengairan (Ha).....	119
5.1.3.	Lahan Sawah menurut Frekuensi Tanam.....	121
5.2.1.	Luas Panen, Produksi dan Produktifitas Padi .....	122
5.2.2.	Luas Panen, Produksi dan Produktifitas Jagung.....	123
5.2.3.	Luas Panen, Produksi dan Produktifitas Kacang Tanah.....	124
5.2.4.	Luas Panen, Produksi dan Produktifitas Ubi Kayu .....	125
5.2.5.	Luas Panen, Produksi dan Produktifitas Kacang Hijau.....	126
5.2.6.	Luas Panen, Produksi dan Produktifitas Kedelai.....	127
5.3.1.	Luas Panen, Produksi dan Produktifitas Cabe Rawit .....	128
5.3.2.	Luas Panen, Produksi dan Produktifitas Ketimun.....	129
5.3.3.	Luas Panen, Produksi dan Produktifitas Petsai/Sawi.....	130
5.3.4.	Luas Panen, Produksi dan Produktifitas Buah Blimbing...	131
5.3.5.	Luas Panen, Produksi dan Produktifitas Buah Jambu Biji.	132
5.3.6.	Luas Panen, Produksi dan Produktifitas Buah Jambu Air.	133
5.3.7.	Luas Panen, Produksi dan Produktifitas Buah Mangga.....	134
5.3.8.	Luas Panen, Produksi dan Produktifitas Buah Nangka.....	135
5.3.9.	Luas Panen, Produksi dan Produktifitas Buah Pisang.....	136
5.3.10.	Luas Panen, Produksi dan Produktifitas Buah Sirsak.....	137
5.3.11.	Luas Panen, Produksi dan Produktifitas Buah Sukun.....	138
5.4.1.	Populasi Ternak Besar dan Kecil .....	139
5.4.2.	Populasi Unggas.....	140
5.5.1.	Kelompok Tani menurut Kelas .....	141
5.5.2.	Jumlah Alat Pertanian dan Kios Saprotan.....	142

<b>Nomor Tabel</b>	<b>Uraian</b>	<b>Hal.</b>
(1)	(2)	(3)
<b>6. INDUSTRI</b>		
	Ulasan .....	145
6.1.	Jumlah Industri menurut Jenis Industri.....	147
6.2.	Jumlah Industri Kecil dan Kerajinan menurut Jenis.....	148
<b>7. PERDAGANGAN</b>		
	Ulasan .....	151
7.1.	Jumlah Pasar Tradisional.....	153
7.2.	Jumlah Pasar Modern.....	154
7.3.	Jumlah Hotel dan Penginapan.....	155
7.4.	Usaha Persewaan, Agen Perjalanan dan Fotokopi.....	156
<b>8. TRANSPORTASI DAN KOMUNIKASI</b>		
	Ulasan .....	158
8. 1.1	Jarak antara Kantor Desa/Kel ke Fasilitas Umum.....	160
8. 1.2	Ruas Jalan Poros Desa.....	161
8. 2.1	Keberadaan Sarana Komunikasi.....	162
<b>9. EKONOMI</b>		
	Ulasan .....	164
9.1.	Penerimaan Alokasi Dana Desa (ADD) .....	166
9.2.	Realisasi Pemasukan PBB Tahun 2016.....	167
9.3.	Perkembangan Jumlah Nominal PBB .....	168
9.4.	Perkembangan Jumlah Obyek PBB .....	169
9.5.	Jumlah Pegadaian dan Bank.....	170

**No table of contents entries found.**

**GAMBAR - GAMBAR :**

<b>Nomor Gambar</b>	<b>Uraian</b>	<b>Hal.</b>
(1)	(2)	(3)
1.	Luas Wilayah Desa/Kelurahan.....	3
2.	Perangkat Desa Menurut Pendidikan .....	13
3.	Prosentase Luas Wilayah Desa/Kelurahan.....	28
4.	Piramida Penduduk .....	29
5.	Perbandingan Sekolah Negeri dan Swasta.....	53
6.	Peserta KB Aktif.....	54
7.	Produksi Tanaman Pangan.....	116
8.	Jumlah Industri Menurut Jenisnya.....	146
9.	Jumlah Pasar Modern .....	152
10.	Panjang Jalan Poros.....	159
11.	Perkembangan Penerimaan Pajak PBB.....	165

## PENJELASAN UMUM/EXPLANATORY NOTES

Tanda-tanda, satuan-satuan, dan lain-lainnya yang digunakan dalam publikasi ini adalah sebagai berikut:

*Symbols, measurement units, and acronyms which are used in this publication, are as follows:*

### 1. TANDA-TANDA/SYMBOLS

Data tidak tersedia/ <i>Data not available</i>	: ...
Tidak ada atau nol / <i>Null or zero</i>	: —
Data dapat diabaikan/ <i>Data negligible</i>	: 0
Tanda decimal/ <i>Decimal point</i>	: ,
Data tidak dapat ditampilkan/ <i>Not applicable</i>	: NA
Angka perkiraan/ <i>Estimated figures</i>	: e
Angka sementara/ <i>Preliminary figures</i>	: x
Angka sangat sementara/ <i>Very preliminary figures</i>	: xx
Angka diperbaiki/ <i>Revised figures</i>	: r

### 2. SATUAN/UNITS

barel/ <i>barrel</i>	:	158,99 liter/ <i>litres</i> = 1/6,2898 m <sup>3</sup>
hektar (ha)/ <i>hectare (ha)</i>	:	10 000 m <sup>2</sup>
kilometer (km)/ <i>kilometres (km)</i>	:	1 000 meter/ <i>meters</i> (m)
knot/ <i>knot</i>	:	1,8523 km/jam (km/hour)
kuintal/ <i>quintal</i>	:	100 kg
KWh	:	1 000 Watt <i>hour</i>
MWh	:	1 000 KWh
liter (untuk beras)/ <i>litre (for rice)</i>	:	0,80 kg
ons/ <i>ounce</i>	:	28,31 gram/ <i>grams</i>
ton	:	1 000 kg

Satuan lain: buah, dus, butir, helai/lembar, kaleng, batang, pulsa, ton kilometer (ton-km), jam, menit, persen (%).

*Other units: unit, pack, pieces, sheet, tin, pulse, ton-kilometres(ton-km), hour, minute, percent (%).*

Perbedaan angka di belakang koma disebabkan oleh pembulatan angka.

*The difference in decimal numbers is caused by rounding.*

# BAB 1 GEOGRAFI *dan* IKLIM



*Kecamatan Lamongan terletak pada  $112,34^{\circ}\text{BT}$  sampai  $112,42^{\circ}\text{BT}$  dan  $7,10^{\circ}\text{LS}$  sampai  $7,15^{\circ}\text{LS}$*

*Curah hujan tahun 2017 di Kecamatan Lamongan adalah sebesar 1.556 mm dengan jumlah hari hujan sebanyak 107 hari*

### ULASAN SINGKAT

Kecamatan Lamongan merupakan Ibukota Kabupaten Lamongan terletak pada posisi koordinat 112° 41' Bujur Timur dan 7° 12' Lintang Selatan dengan ketinggian dari permukaan laut (DPL) 7,7 meter. Lokasi Kantor Camat berada di Wilayah Kelurahan Sukomulyo.

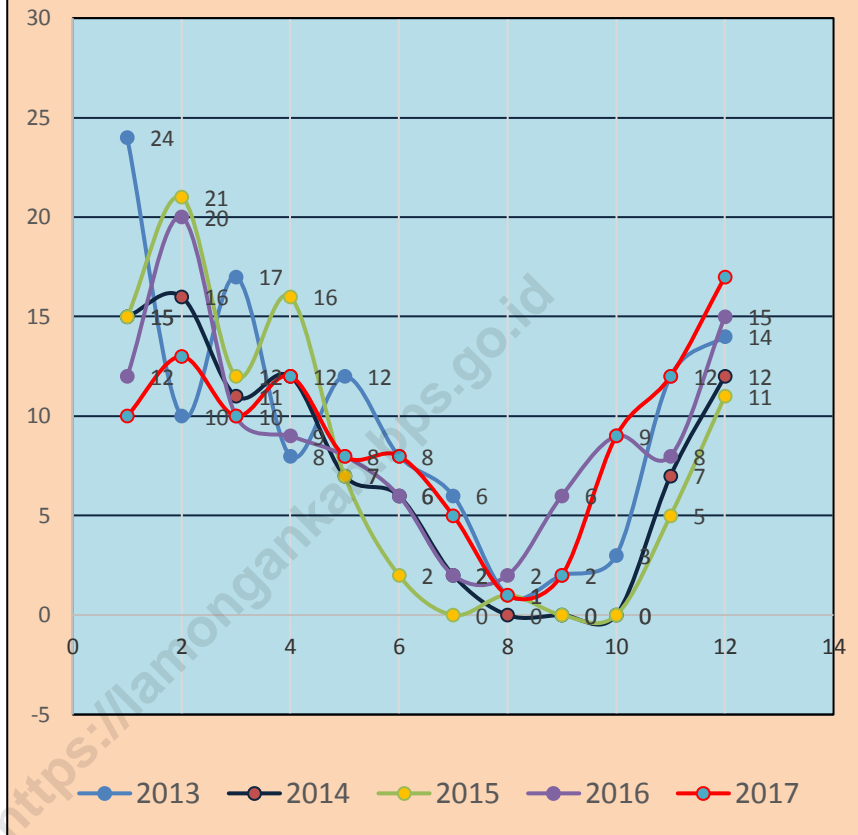
Batas Wilayah Kecamatan Lamongan sebelah utara berbatasan dengan Kecamatan Turi, sebelah timur berbatasan dengan Kecamatan Deket, sebelah selatan sebagian besar berbatasan dengan wilayah Kecamatan Tikung dan dibagian barat berbatasan dengan wilayah Kecamatan Sukodadi.

Luas wilayah di Kecamatan Lamongan adalah 39,65 km<sup>2</sup>. Kelurahan Sukomulyo seluas 3,48 km<sup>2</sup>, Desa Rancangkencono 3,19 km<sup>2</sup> dan Desa Wajik 2,81 km<sup>2</sup> adalah desa/kelurahan yang memiliki luas wilayah terluas. Sedangkan Kelurahan Jetis yang memiliki luas wilayah hanya 0,71 km<sup>2</sup> adalah desa/kelurahan yang mempunyai luas wilayah paling kecil.

Data bersumber dari *google earth* menunjukkan bahwa nampak posisi desa/kelurahan tertinggi dengan tinggi DPL (Dari Permukaan Laut) yaitu 9 meter di Kecamatan Lamongan terletak di Desa Wajik, Sumberjo, Kebet dan Kelurahan Sidoharjo. Sedangkan desa/kelurahan posisi paling rendah yaitu Kelurahan Sukorejo dengan ketinggian hanya 5 meter.

Informasi tentang jumlah hari dan curah hujan patut untuk dicermati, sehingga data ditampilkan secara berseries 5 tahun dengan tujuan mengamati fenomena hari dan curah hujan yang ada, karena berguna untuk usaha pertanian dalam menentukan pola tanam dalam bercocok tanam bagi petani, maupun untuk perencanaan kegiatan pembangunan lainnya. Kurun waktu 5 tahun terakhir antara tahun 2013-2017, maka intensitas curah hujan tertinggi terjadi pada tahun 2013 dengan curah hujan sebanyak 1982 milimeter dan curah hujan terendah terjadi tahun 2014 hanya 1503 milimeter. Sedangkan jumlah hari hujan terbanyak terjadi pada tahun 2013 jumlah 117 hari, dan hari hujan terendah terjadi pada tahun 2015 hanya 90 hari.

Gambar 1: Perkembangan Hari Hujan





**Tabel. 1.1.1. Posisi Koordinat Kantor Desa/ Kelurahan dan Kantor Kecamatan Lamongan, 2017**

Desa/Kelurahan	Posisi Koordinat	
	Bujur Timur (BT)	Lintang Selatan (LS)
(1)	(2)	(3)
001 Rancangkencono	112° 37'	7° 15'
002 Wajik	112° 39'	7° 14'
003 Kramat	112° 39'	7° 15'
004 Sidomukti	112° 41'	7° 14'
005 Tlogoanyar	112° 41'	7° 12'
006 Sidoharjo	112° 41'	7° 12'
007 Sumberjo	112° 38'	7° 13'
008 Sendangrejo	112° 37'	7° 14'
009 Kebet	112° 36'	7° 12'
010 Tanjung	112° 38'	7° 11'
011 Pangkatrejo	112° 37'	7° 11'
012 Karanglangit	112° 37'	7° 10'
013 Plosowahyu	112° 38'	7° 10'
014 Made	112° 39'	7° 11'
015 Sukomulyo	112° 34'	7° 11'
016 Sukorejo	112° 41'	7° 11'
017 Tumenggungan	112° 41'	7° 11'
018 Jetis	112° 42'	7° 12'
019 Banjarmendalan	112° 42'	7° 11'
020 Sidokumpul	112° 42'	7° 11'
<b>Kecamatan</b>	<b>112° 41'</b>	<b>7° 12'</b>

*Sumber : Hasil Pemetaan Sensus Penduduk 2010 (Geogle Earth)*

**Tabel. 1.1.2. Tinggi Dari Permukaan Laut (DPL) Dan Luas Wilayah Kecamatan Lamongan, 2017**

Desa/Kelurahan	Tinggi DPL (m)	Luas Wilayah	
		(Ha)	( Km <sup>2</sup> )
(1)	(2)	(3)	(4)
001 Rancangkencono	8,00	319,00	3,19
002 Wajik	9,00	281,00	2,81
003 Kramat	7,00	194,80	1,95
004 Sidomukti	8,00	123,50	1,24
005 Tlogoanyar	8,00	90,00	0,90
006 Sidoharjo	9,00	214,00	2,14
007 Sumberjo	9,00	243,40	2,43
008 Sendangrejo	8,00	214,80	2,15
009 Kebet	9,00	224,50	2,25
010 Tanjung	8,00	205,00	2,05
011 Pangkatrejo	8,00	223,00	2,23
012 Karanglangit	8,00	175,00	1,75
013 Plosowahyu	6,00	172,90	1,73
014 Made	7,00	133,00	1,33
015 Sukomulyo	8,00	347,70	3,48
016 Sukorejo	5,00	209,90	2,10
017 Tumenggungan	7,00	145,00	1,45
018 Jetis	8,00	71,40	0,71
019 Banjarmendalan	7,00	106,40	1,06
020 Sidokumpul	7,00	271,00	2,71
<b>Kecamatan Lamongan</b>	<b>7,70</b>	<b>3 965,30</b>	<b>39,65</b>

Sumber : Kantor Camat Lamongan

**Tabel. 1.1.3. Jenis Jalan Utama Desa/Kelurahan dan Jarak ke Ibukota Kecamatan Lamongan, 2017**

Desa/Kelurahan	Jarak desa ke Ibu Kota Kabupaten (Km)	Jarak desa ke Ibu Kota Kecamatan (Km)
(1)	(2)	(3)
001 Rancangkencono	6,5	6,5
002 Wajik	4,0	4,0
003 Kramat	6,0	6,0
004 Sidomukti	3,0	3,0
005 Tlogoanyar	1,0	1,0
006 Sidoharjo	1,0	1,0
007 Sumberjo	4,5	4,0
008 Sendangrejo	5,3	5,0
009 Kebet	6,0	6,0
010 Tanjung	4,0	4,0
011 Pangkatrejo	4,5	4,5
012 Karanglangit	5,0	5,0
013 Plosowahyu	3,5	3,5
014 Made	3,0	3,0
015 Sukomulyo	1,0	1,0
016 Sukorejo	1,5	1,5
017 Tumenggungan	1,0	1,5
018 Jetis	1,2	1,5
019 Banjarmendalan	2,2	2,4
020 Sidokumpul	1,8	2,3

Sumber : Kantor Camat Lamongan

**Tabel. 1.1.4. Jarak Antar Kantor Desa/Kelurahan (Km)  
Kecamatan Lamongan, 2017**

Desa/Kelurahan		Rancangkencono	Wajik	Kramat	Sidomukti	Tlogoanyar	Sidoarjo	Sumberjo	Sendangrejo	Kebet	Tanjung	Pangkatrejo	Karanglangit	Plosowahyu	Made	Sukomulyo	Sukorejo	Tumenggungan	Jetis	Banjarmendalan	Sidokumpul
001	Rancangkencono	0	5	3	6	9	8	5	3	8	7	9	12	10	8	9	10	11	12	14	13
002	Wajik	5	0	6	3	4	3	8	11	11	9	11	13	11	7	6	6	6	5	7	6
003	Kramat	3	6	0	3	7	6	10	14	14	12	14	15	14	10	9	9	9	9	10	9
004	Sidomukti	6	3	3	0	3	2	6	7	8	8	10	14	10	6	5	5	5	4	6	6
005	Tlogoanyar	9	4	7	3	0	1	4	7	9	10	9	13	7	3	2	3	2	2	2	3
006	Sidoarjo	8	3	6	2	1	0	4	8	8	6	8	12	8	4	3	3	3	2	4	3
007	Sumberjo	5	8	10	6	4	4	0	1	2	2	3	3	3	1	1	1	2	2	3	3
008	Sendangrejo	3	11	14	7	7	8	1	0	2	2	2	3	3	3	3	4	4	5	5	5
009	Kebet	8	11	14	8	9	8	2	2	0	3	3	3	3	3	3	4	4	5	5	5
010	Tanjung	7	9	12	8	10	6	2	2	3	0	1	1	1	1	2	2	2	3	3	3
011	Pangkatrejo	9	11	14	10	9	8	3	2	3	1	0	1	1	2	2	2	3	3	3	3
012	Karanglangit	12	13	15	14	13	12	3	3	3	1	1	0	1	3	4	4	4	5	5	5
013	Plosowahyu	10	11	14	10	7	8	3	3	3	1	1	1	0	2	3	3	3	4	4	4
014	Made	8	7	10	6	3	4	1	3	3	1	2	3	2	0	1	2	3	3	4	3
015	Sukomulyo	9	6	9	5	2	3	1	3	3	2	2	4	3	1	0	1	2	3	3	2
016	Sukorejo	10	6	9	5	3	3	1	4	4	2	2	4	3	2	1	0	1	2	2	1
017	Tumenggungan	11	6	9	5	2	3	2	4	4	2	3	4	3	3	2	1	0	2	2	1
018	Jetis	12	5	9	4	2	2	2	5	5	3	3	5	4	3	3	2	2	0	1	2
019	Banjarmendalan	14	7	10	6	2	4	3	5	5	3	3	5	4	4	3	2	2	1	0	1
020	Sidokumpul	13	6	9	6	3	3	3	5	5	3	3	5	4	3	2	1	1	2	1	0

Sumber : Kantor Camat Lamongan

**Tabel 1.2.1 Jumlah Hari Hujan dan Curah Hujan di Kecamatan Lamongan, 2017**

	Bulan	Hari Hujan	Curah Hujan ( mm )	Curah Hujan Maksimal ( mm )
	(1)	(2)	(3)	(4)
1	Januari	10	166	68
2	Pebruari	13	245	63
3	Maret	10	234	57
4	April	12	173	22
5	Mei	8	106	64
6	Juni	8	44	66
7	Juli	5	44	36
8	Agustus	1	5	4
9	September	2	4	43
10	Oktober	9	65	75
11	Nopember	12	271	59
12	Desember	17	199	30
	<b>Rata-Rata</b>	<b>9</b>	<b>130</b>	<b>49</b>

*Sumber : Stasiun Pengamat Hujan Kecamatan Lamongan  
(Kantor Pengairan Kabupaten Lamongan)*

**Tabel 1.2.2 Perkembangan Hari Hujan di Kecamatan Lamongan, 2013 - 2017**

	<b>Bulan</b>	<b>2013</b>	<b>2014</b>	<b>2015</b>	<b>2016</b>	<b>2017</b>
	(1)	(2)	(3)	(4)	(5)	(6)
1	Januari	24	15	15	12	10
2	Pebruari	10	16	21	20	13
3	Maret	17	11	12	10	10
4	April	8	12	16	9	12
5	Mei	12	7	7	8	8
6	Juni	8	6	2	6	8
7	Juli	6	2	-	2	5
8	Agustus	1	-	1	2	1
9	September	2	-	-	6	2
10	Oktober	3	-	-	9	9
11	Nopember	12	7	5	8	12
12	Desember	14	12	11	15	17
	<b>Jumlah</b>	<b>117</b>	<b>88</b>	<b>90</b>	<b>107</b>	<b>107</b>
	<b>Rata-rata</b>	<b>10</b>	<b>7</b>	<b>8</b>	<b>9</b>	<b>9</b>

*Sumber : Stasiun Pengamat Hujan Kecamatan Lamongan*

(Dinas Sumber Daya Air (SDA)Kabupaten Lamongan)

**Tabel 1.2.3 Perkembangan Curah Hujan di Kecamatan Lamongan, 2013 - 2017**

<b>Bulan</b>	<b>2013</b>	<b>2014</b>	<b>2015</b>	<b>2016</b>	<b>2017</b>
(1)	(2)	(3)	(4)	(5)	(6)
1 Januari	344	287	291	210	166
2 Pebruari	170	151	474	364	245
3 Maret	237	186	174	166	234
4 April	189	288	427	109	173
5 Mei	174	81	125	170	106
6 Juni	132	50	9	139	44
7 Juli	88	3	-	40	44
8 Agustus	2	-	13	5	5
9 September	8	-	-	120	4
10 Oktober	96	-	-	198	65
11 Nopember	170	120	80	155	271
12 Desember	372	337	312	155	199
<b>Jumlah</b>	<b>1982</b>	<b>1503</b>	<b>1905</b>	<b>1831</b>	<b>1556</b>
<b>Rata-rata</b>	<b>165</b>	<b>125</b>	<b>159</b>	<b>153</b>	<b>130</b>

*Sumber : Stasiun Pengamat Hujan Kecamatan Lamongan*

(Dinas Sumber Daya Air (SDA) Kabupaten Lamongan)

# BAB 2 PEMERINTAHAN

Di Wilayah Kecamatan Lamongan terletak Pusat Pemerintahan dan sekaligus sebagai Ibukota Kabupaten Lamongan. Kecamatan Lamongan terdiri dari 20 desa/kelurahan dengan rincian status 8 Kelurahan dan 12 Desa. Lokasi Kantor Camat Lamongan berada di Wilayah Kelurahan Sukomulyo.





## ULASAN SINGKAT

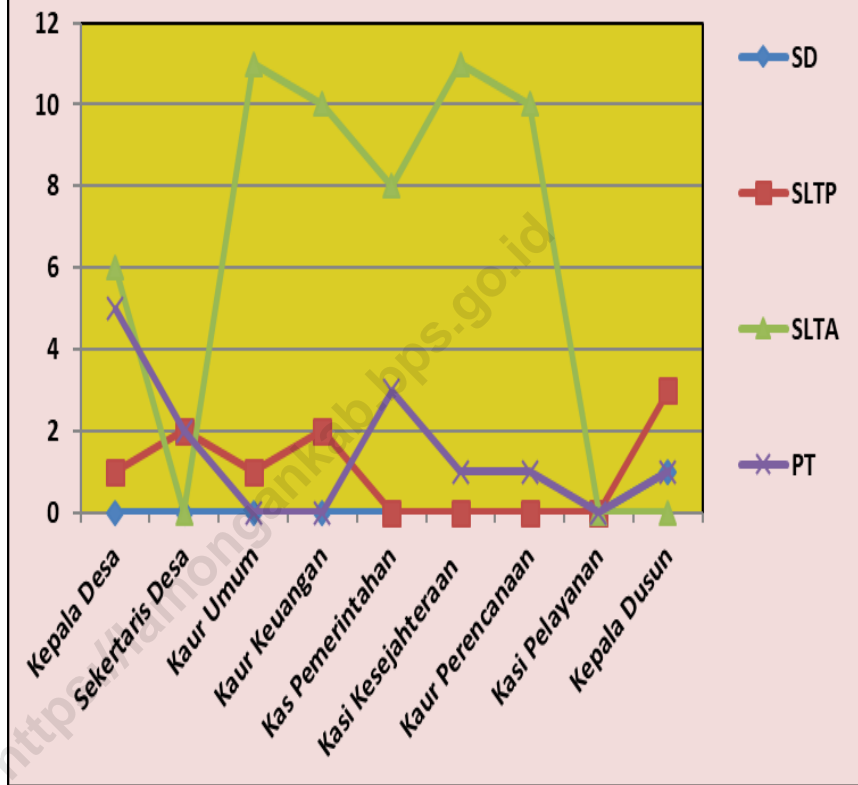
Kecamatan Lamongan adalah Ibukota Kabupaten Lamongan, sebagian besar adalah wilayah perkotaan, yang merupakan pusat pemerintahan di Kabupaten Lamongan. Lokasi Kantor Kecamatan terletak di Kelurahan Sukomulyo, yang terdiri dari 20 desa/kelurahan dengan rincian status 8 Kelurahan dan 12 Desa. Mempunyai 27 Lingkungan dan 30 Dusun. Jumlah Rukun Warga (RW) sebanyak 91 RW dan 316 RT (rukun Tetangga).

Dalam kurun waktu 38 tahun, sejak tahun 1980 hingga tahun 2018 di wilayah Kecamatan Lamongan telah di jabat oleh 13 orang pejabat camat. Pada periode tersebut Pejabat Camat terlama yaitu H.Sadig Cokusudarmo yang menjabat selama 5 tahun, sedangkan pejabat yang tersingkat hanya selama 2 tahun yaitu Drs.Saidhar.

Jumlah pegawai pada Kantor Camat Lamongan sebanyak 25 orang, baik yang status PNS maupun Tenaga Honorer dengan mayoritas pendidikan Perguruan Tinggi. Perangkat Desa se-Kecamatan Lamongan berjumlah 114 orang, terbanyak pendidikan SLTA 71 orang.

Adapun jumlah anggota BPD jumlahnya sebanyak 100 orang yang menyebar di 12 desa. Mayoritas anggota BPD adalah laki-laki yaitu sebanyak 94 orang, sisanya 6 orang adalah perempuan. Anggota BPD terbanyak di Desa Made dan Plosowahyu sebanyak 11 orang, sedangkan ada 6 desa mempunyai anggota BPD paling sedikit yaitu masing-masing sebanyak 7 orang yaitu Desa Wajik, Kramat, Sidomukti, Sendangrejo, Kebet dan Tanjung.. Pendidikan anggota BPD didominasi tamatan SLTA berjumlah 56 orang. Perlu diketahui bahwa jumlah anggota BPD di masing-masing desa tergantung dari jumlah penduduk desa tersebut.

Gambar 2: Pendidikan Perangkat Desa



**Tabel. 2.1****Nama Camat Lamongan  
Periode Jabatan Tahun 1980 - 2018**

<b>Nama Camat</b>	<b>Periode Jabatan</b>
(1)	(2)
1. Kasrun	1980 - 1984
2. Sukamto, S.H.	1984 - 1987
3. H.Sadig Cokusudarmo	1987 - 1992
4. Drs. Gunawan	1992 - 1996
5. Drs. Tarmudji	1996 - 1999
6. Drs. Saidhar	1999 - 2000
7. Drs. Hadi Subroto, M.M.	2000 - 2002
8. Drs. Heru Budi Santoso, M.M.	2002 - 2005
9. Erfan, S.Sos,M.Si	2005 - 2007
10. Drs. Moch.Wahyudi, M.M.	2007 - 2010
11. Drs. M. Fahrudin A.F., M.Si	2010 - 2013
12. Drs. Dianto Hari Wibowo, M.IP	2013 - 2016
13. Etik Sulistyani, S.Sos.,M.Si.	2016 - 2018

*Sumber : Kantor Camat Lamongan*

**Tabel. 2. 2. Kepala Desa/Kelurahan dan Sekretaris Desa/Kelurahan Kecamatan Lamongan, 2017**

Desa/Kelurahan	Kepala Desa/Kelurahan	Sekretaris Desa/Kelurahan
(1)	(2)	(3)
001 Rancangkencono	Sutadji	Subiyanto
002 Wajik	Drs.Sampurno	-
003 Kramat	Wari A. Santoso	Drs.Idris
004 Sidomukti	Subiyanto	-
005 Tlogoanyar	Harum Istiana Irawati, S.E.,M.M.	Suwarno, S.H
006 Sidoharjo	Suwanto Sastrodiharjo,S.STP.,M.M.	Sri Wahyujati, S.AP.
007 Sumberjo	Sumantri	Kastolan
008 Sendangrejo	Mi'ah	-
009 Kebet	Tri Subiyantoro	Suharsono, S.H.
010 Tanjung	Mokh. Makhfud	Silvia Ermayanti. S kom
011 Pangkatrejo	Sirman, S.E.	Hendik Saputro
012 Karanglangit	Heru Dwi Prabowo,S.H.	Rinda Astriya Dewi, S.Pd
013 Plosowahyu	Djatmiko	Romadhon Arif Yuwono
014 Made	-	Eko Widyanto
015 Sukomulyo	Rudi Utomo, S.H.,M.H.	Ruswatin, S.E.
016 Sukorejo	Sumardi, S.H., M.H.	M. Supanan, S.H.
017 Tumenggungan	Choirul Umami, S.H.	Ostiono
018 Jetis	Azam Kamal, S.Sos	Junaedi, S.H.
019 Banjarmendalan	Tutik Rahayu, S.AP	Drs. Muh.Mahbub,M.M
020 Sidokumpul	Achmad Anwar Rusdi, S.STP	Goenawan W.S, S.AP

Sumber : Kantor Camat Lamongan

**Tabel. 2. 3. Desa/Kelurahan menurut Status Hukum Kecamatan Lamongan, 2017**

Desa/Kelurahan	Status Hukum	Status Desa/Kelurahan
(1)	(2)	(3)
001 Rancangkencono	Definitif	Desa
002 Wajik	Definitif	Desa
003 Kramat	Definitif	Desa
004 Sidomukti	Definitif	Desa
005 Tlogoanyar	Definitif	Kelurahan
006 Sidoharjo	Definitif	Kelurahan
007 Sumberjo	Definitif	Desa
008 Sendangrejo	Definitif	Desa
009 Kebet	Definitif	Desa
010 Tanjung	Definitif	Desa
011 Pangkatrejo	Definitif	Desa
012 Karanglangit	Definitif	Desa
013 Plosowahyu	Definitif	Desa
014 Made	Definitif	Desa
015 Sukomulyo	Definitif	Kelurahan
016 Sukorejo	Definitif	Kelurahan
017 Tumenggungan	Definitif	Kelurahan
018 Jetis	Definitif	Kelurahan
019 Banjarmendalan	Definitif	Kelurahan
020 Sidokumpul	Definitif	Kelurahan

*Sumber : Kantor Camat Lamongan*

**Tabel. 2 . 4. Jumlah Dusun,Lingkungan dan Tempat Kantor Desa/ Kelurahan Di Kecamatan Lamongan, 2017**

	Desa/Kelurahan	Jumlah Dusun	Jumlah Lingkungan	Tempat Kantor Desa/Kelurahan
	(1)	(2)	(3)	(4)
001	Rancangkencono	4	-	Rancang
002	Wajik	2	-	Wajik
003	Kramat	3	-	Ngablak
004	Sidomukti	2	-	Kucur
005	Tlogoanyar	-	1	Tlogoanyar
006	Sidoarjo	-	2	Demangan
007	Sumberjo	4	-	Kaotan
008	Sendangrejo	2	-	Jagul
009	Kebet	2	-	Kebet
010	Tanjung	1	-	Tanjung
011	Pangkatrejo	4	-	Seban
012	Karanglangit	2	-	Mblangit
013	Plosowahyu	3	-	Plosogeneng
014	Made	1	-	Made
015	Sukomulyo	-	2	Sukomulyo
016	Sukorejo	-	7	Sukorejo
017	Tumenggungan	-	7	Laras liris
018	Jetis	-	4	Jetis
019	Banjarmendalan	-	2	Mendalan
020	Sidokumpul	-	2	Sidokumpul
	<b>Jumlah 2017</b>	<b>30</b>	<b>27</b>	
	<b>2016</b>	<b>30</b>	<b>27</b>	
	<b>2015</b>	<b>30</b>	<b>27</b>	

Sumber : Kantor Camat Lamongan

**Tabel. 2. 5. Jumlah Dusun, Lingkungan, Rukun Warga dan Kecamatan Lamongan, 2017**

Desa/Kelurahan	Jumlah Dusun	Jumlah Lingkungan	Jumlah RW	Jumlah RT
(1)	(2)	(3)	(4)	(5)
001 Rancangkencono	4	-	4	13
002 Wajik	2	-	2	8
003 Kramat	3	-	3	8
004 Sidomukti	2	-	2	10
005 Tlogoanyar	-	1	3	13
006 Sidoharjo	-	2	6	22
007 Sumberjo	4	-	4	12
008 Sendangrejo	2	-	4	12
009 Kebet	2	-	2	11
010 Tanjung	1	-	2	5
011 Pangkatrejo	4	-	4	15
012 Karanglangit	2	-	4	9
013 Plosowahyu	3	-	3	12
014 Made	1	-	11	34
015 Sukomulyo	-	2	7	38
016 Sukorejo	-	7	8	24
017 Tumenggungan	-	7	8	26
018 Jetis	-	4	4	15
019 Banjarmendalan	-	2	5	12
020 Sidokumpul	-	2	5	17
<b>Jumlah 2017</b>	<b>30</b>	<b>27</b>	<b>91</b>	<b>316</b>
<b>2016</b>	<b>30</b>	<b>27</b>	<b>91</b>	<b>316</b>
<b>2015</b>	<b>30</b>	<b>27</b>	<b>91</b>	<b>316</b>

Sumber : Kantor Camat Lamongan

**Tabel. 2.6. Jumlah Rukun Warga (RW) dan Rukun Tetangga (RT) Menurut Dusun Di Kecamatan Lamongan, 2017**

Desa/Kelurahan	Nama Dusun	Jumlah RW	Jumlah RT
(1)	(2)	(3)	(4)
001 Rancangkencono	1. Bangkal	1	4
	2. Banjarsari	1	2
	3 Rancang	1	4
	4. Sekarputih	1	3
002 Wajik	1. Wajik	1	6
	2. Klitih	1	2
003 Kramat	1. Cekel	1	3
	2. Kramat	1	3
	3. Ngablak	1	2
004 Sidomukti	1. Kalikapas	1	5
	2. Kucur	1	5
005 Tlogoanyar	-	3	13
006 Sidoharjo	-	6	22
007 Sumberjo	1. Dampit	1	2
	2. Kaotan	1	5
	3. Plandi	1	2
	4. Sawu	1	3
008 Sendangrejo	1. Blungkan	2	7
	2. Jagul	2	5
009 Kebet	1. Kebet	1	8
	2. Sempu	1	3

Sumber : Kantor Camat Lamongan



Lanjutan Tabel 2.6.

	Desa/Kelurahan	Nama Dusun	Jumlah RW	Jumlah RT
	(1)	(2)	(3)	(4)
010	Tanjung	1. Tanjung	2	5
011	Pangkatrejo	1. Bilo	1	3
		2. Dureg	1	5
		3. Seban	1	3
		4. Tuyuh	1	4
012	Karanglangit	1. Karanglangit	2	5
		2. Karangtapen	2	4
013	Plosowahyu	1. Plalangan	1	4
		2. Plosogeneng	1	4
		3. Wahyu	1	4
014	Made	1. Made	11	34
015	Sukomulyo	-	7	38
016	Sukorejo	-	8	24
017	Tumenggungan	-	8	26
018	Jetis	-	4	15
019	Banjarmendalan	-	5	12
020	Sidokumpul	-	5	17

Sumber : Kantor Camat Lamongan

**Tabel. 2.7. Jumlah Perangkat Desa menurut Jenis Jabatan dan Pendidikan di Kecamatan Lamongan, 2017**

No.	Jenis Jabatan/ Perangkat Desa	Pendidikan Perangkat Desa								Jumlah Perangkat Desa
		SD		SLTP		SLTA		PT		
		L	P	L	P	L	P	L	P	
(1)	(2)	(3)	(4)	(5)	(6)	(7)	(8)	(9)	(10)	
1.	Kepala Desa	-	-	1	-	5	1	5	-	12
2.	Sekertaris Desa	-	-	-	-	5	-	2	2	9
3.	Kaur Umum	-	-	1	-	5	6	-	-	12
4.	Kaur Keuangan	-	-	2	-	5	5	-	-	12
5.	Kas Pemerintahan	-	-	-	-	4	4	1	2	11
6.	Kasi Kesejahteraan	-	-	-	-	9	2	1	-	12
7.	Kaur Perencanaan	-	-	-	-	8	2	1	-	11
8.	Kasi Pelayanan	-	-	-	-	5	-	-	-	5
9.	Kepala Dusun	1	-	3	-	25	-	1	-	30
<b>Jumlah 2017</b>		<b>1</b>	<b>-</b>	<b>7</b>	<b>-</b>	<b>71</b>	<b>20</b>	<b>11</b>	<b>4</b>	<b>114</b>
<b>2016</b>		<b>1</b>	<b>-</b>	<b>9</b>	<b>-</b>	<b>70</b>	<b>20</b>	<b>11</b>	<b>2</b>	<b>113</b>
<b>2015</b>		<b>4</b>	<b>-</b>	<b>13</b>	<b>-</b>	<b>84</b>	<b>4</b>	<b>1</b>	<b>-</b>	<b>106</b>

Sumber : Kantor Camat Lamongan

**Tabel. 2. 8. Jumlah Anggota Badan Perwakilan Desa (BPD)  
Kecamatan Lamongan, 2017**

Desa/Kelurahan	Pendidikan Anggota BPD								Jumlah Anggota BPD
	SD		SMP		SMU		PT		
	L	P	L	P	L	P	L	P	
(1)	(2)	(3)	(4)	(5)	(6)	(7)	(8)	(9)	(10)
001 Rancangkencono	-	-	-	-	8	1	-	-	9
002 Wajik	-	-	-	-	3	-	4	-	7
003 Kramat	-	-	1	-	6	-	-	-	7
004 Sidomukti	-	-	-	-	6	-	1	-	7
005 Tlogoanyar	-	-	-	-	-	-	-	-	-
006 Sidoharjo	-	-	-	-	-	-	-	-	-
007 Sumberjo	-	-	-	-	7	-	2	-	9
008 Sendangrejo	-	-	-	-	3	-	4	-	7
009 Kebet	-	-	-	-	1	-	5	1	7
010 Tanjung	-	-	-	-	1	3	3	-	7
011 Pangkatrejo	2	-	1	-	5	-	1	-	9
012 Karanglangit	-	-	2	-	3	-	4	-	9
013 Plosowahyu	-	-	-	-	6	-	5	-	11
014 Made	-	-	-	-	2	1	8	-	11
015 Sukomulyo	-	-	-	-	-	-	-	-	-
016 Sukorejo	-	-	-	-	-	-	-	-	-
017 Tumenggungan	-	-	-	-	-	-	-	-	-
018 Jetis	-	-	-	-	-	-	-	-	-
019 Banjarmendalan	-	-	-	-	-	-	-	-	-
020 Sidokumpul	-	-	-	-	-	-	-	-	-
<b>Jumlah 2017</b>	<b>2</b>	<b>-</b>	<b>4</b>	<b>-</b>	<b>51</b>	<b>5</b>	<b>37</b>	<b>1</b>	<b>100</b>
<b>2016</b>	<b>2</b>	<b>-</b>	<b>4</b>	<b>-</b>	<b>51</b>	<b>5</b>	<b>37</b>	<b>1</b>	<b>100</b>
<b>2015</b>	<b>2</b>	<b>-</b>	<b>4</b>	<b>-</b>	<b>53</b>	<b>7</b>	<b>33</b>	<b>1</b>	<b>100</b>

Sumber : Kantor Camat Lamongan

PEMERINTAHAN

**Tabel 2.9. Pegawai Kantor Camat menurut Pendidikan dan Jenis Kelamin di Kecamatan Lamongan, 2017**

Jabatan	Pendidikan Pegawai Kantor Camat								Jumlah
	SD		SMP		SMU		PT		
	L	P	L	P	L	P	L	P	
(1)	(2)	(3)	(4)	(5)	(6)	(7)	(8)	(9)	(10)
1. Camat	-	-	-	-	-	-	-	1	1
2. Sekretaris Camat	-	-	-	-	-	-	1	-	1
- Kasubbag Umum	-	-	-	-	-	-	1	1	
Staf Subbag. Umum	-	-	-	-	-	-	1	1	
- Kasubbag. Keu&Perlngkp	-	-	-	-	-	-	1	1	
Staf Subbag. Keua&Perlngkp	-	-	-	-	1	-	1	2	4
3. Kasie. Tata Pemerintahan	-	-	-	-	-	-	1	-	1
Staf Tata Pemerintahan	-	-	-	-	-	1	3	-	4
4. Kasie. PMD	-	-	-	-	-	-	1	-	1
Staf.PMD	-	-	-	-	1	-	-	1	2
5. Kasie. Trantib	-	-	-	-	-	-	1	-	1
Staf Trantib	-	-	-	-	1	1	1	-	3
6. Kasie. Ekbang	-	-	-	-	-	-	1	-	1
Staf Ekbang	-	-	-	-	1	1	1	-	3
<b>Jumlah 2017</b>	<b>0</b>	<b>0</b>	<b>0</b>	<b>0</b>	<b>4</b>	<b>3</b>	<b>11</b>	<b>7</b>	<b>25</b>
<b>2016</b>	<b>0</b>	<b>0</b>	<b>1</b>	<b>0</b>	<b>4</b>	<b>2</b>	<b>11</b>	<b>7</b>	<b>25</b>

Sumber : Kantor Camat Lamongan

## PEMERINTAHAN

**Tabel 2.10. Pegawai Kantor Camat menurut Golongan Ruang dan Jenis Kelamin di Kecamatan Lamongan, 2017**

Jabatan	Golongan Ruang								Lainnya		Jumlah	
	I		II		III		IV		L	P		
	L	P	L	P	L	P	L	P				
(1)	(2)	(3)	(4)	(5)	(6)	(7)	(8)	(9)	(10)	(11)	(12)	
1. Camat	-	-	-	-	-	-	-	-	1	-	-	1
2. Sekretaris Camat	-	-	-	-	1	-	-	-	-	-	-	1
- Kasubbag Umum	-	-	-	-	-	1	-	-	-	-	-	1
Staf Subbag. Umum	-	-	-	-	-	-	-	-	-	-	1	1
- Kasubbag. Keu&Perlngkp	-	-	-	-	-	1	-	-	-	-	-	1
Staf Subbag. Keu&Perlngkp	-	-	-	-	-	2	-	-	2	-	-	4
3. Kasie. Tata Pemerintahan	-	-	-	-	1	-	-	-	-	-	-	1
Staf Tata Pemerintahan	-	-	-	-	3	1	-	-	-	-	-	4
4. Kasie. PMD	-	-	-	-	1	-	-	-	-	-	-	1
Staf. PMD	-	-	-	-	-	1	-	-	1	-	-	2
5. Kasie. Trantib	-	-	-	-	1	-	-	-	-	-	-	1
Staf Trantib	-	-	-	-	1	1	-	-	1	-	-	3
6. Kasie. Ekbang	-	-	-	-	1	-	-	-	-	-	-	1
Staf Ekbang	-	-	1	1	1	-	-	-	-	-	-	3
<b>Jumlah 2017</b>	-	-	<b>1</b>	<b>1</b>	<b>10</b>	<b>7</b>	<b>0</b>	<b>1</b>	<b>4</b>	<b>1</b>	<b>1</b>	<b>25</b>
<b>2016</b>	-	-	<b>3</b>	<b>1</b>	<b>10</b>	<b>6</b>	<b>0</b>	<b>1</b>	<b>3</b>	<b>1</b>	<b>1</b>	<b>25</b>

Sumber : Kantor Camat Lamongan

# BAB 3 PENDUDUK

Jumlah penduduk Kecamatan  
Lamongan Tahun 2017  
sebesar **68.252 jiwa**

## 3 KEPENDUDUKAN

*Penduduk Perempuan*  
**33.906 Jiwa**



*Penduduk laki-laki*  
**34.346 Jiwa**



### ULASAN SINGKAT

Pada keadaan 31 Desember 2017, jumlah penduduk Kecamatan Lamongan mencapai 68.252 jiwa, tersebar di 20 desa/kelurahan. Desa Made, Kelurahan Sukomulyo dan Kelurahan Sidoharjo merupakan desa/kelurahan yang menampung penduduk terbanyak. Desa Made penduduknya 8.997 jiwa atau 13,18 % dari total penduduk kecamatan, kemudian Kelurahan Sukomulyo 8.659 jiwa (12,69%) dan Kelurahan Sidoharjo penduduknya berjumlah 5 442 jiwa (7,97 %). Sedangkan desa yang paling sedikit penduduknya adalah Desa Kebet hanya 1831 jiwa atau 2,68 % .

Perbandingan antara jumlah penduduk laki-laki dan jumlah penduduk perempuan disebut Sex Ratio (Ratio Jenis Kelamin). Pada Tahun 2017 di Kecamatan Lamongan Sex Rationya sebesar 99 %, itu berarti di setiap 100 penduduk perempuan terdapat 99 penduduk laki-laki.

Perkembangan penduduk di tingkat kecamatan dalam kurun waktu 5 tahun terakhir terus mengalami kenaikan, bila tahun 2013 sebanyak 66.083 jiwa, menjadi 67.315 jiwa di tahun 2014, tahun 2015 naik menjadi 67.558 jiwa, tahun 2016 menjadi 67.794 jiwa dan tahun 2017 meningkat menjadi 68.252 jiwa. Secara prosentase pertumbuhan penduduk tertinggi terjadi pada tahun 2014 sebanyak 1,86 %, sedangkan pertumbuhan terendah terjadi pada tahun 2013 yaitu - 0,05%.

Tingkat kepadatan penduduk di Kecamatan Lamongan mengalami perubahan yang cukup besar, dari tahun 2013 ke tahun 2015 dari 1.667 jiwa per km<sup>2</sup> menjadi 1.704 jiwa per km<sup>2</sup>. Selanjutnya pada tahun 2016 dan 2017 terus mengalami peningkatan menjadi 1710 jiwa per km<sup>2</sup> dan 1.721 jiwa per km<sup>2</sup>. Pada tingkat desa/kelurahan penduduk terpadat pada Tahun 2017 adalah Desa Made yaitu 6.765 jiwa per km<sup>2</sup>, berturut – turut Kelurahan Jetis 4.080 jiwa per km<sup>2</sup>, Kelurahan Tumenggungan 3.310 jiwa per km<sup>2</sup>. Sedangkan desa/kelurahan dengan kepadatan terendah adalah Desa Wajik dengan hanya 644 jiwa per km<sup>2</sup>.

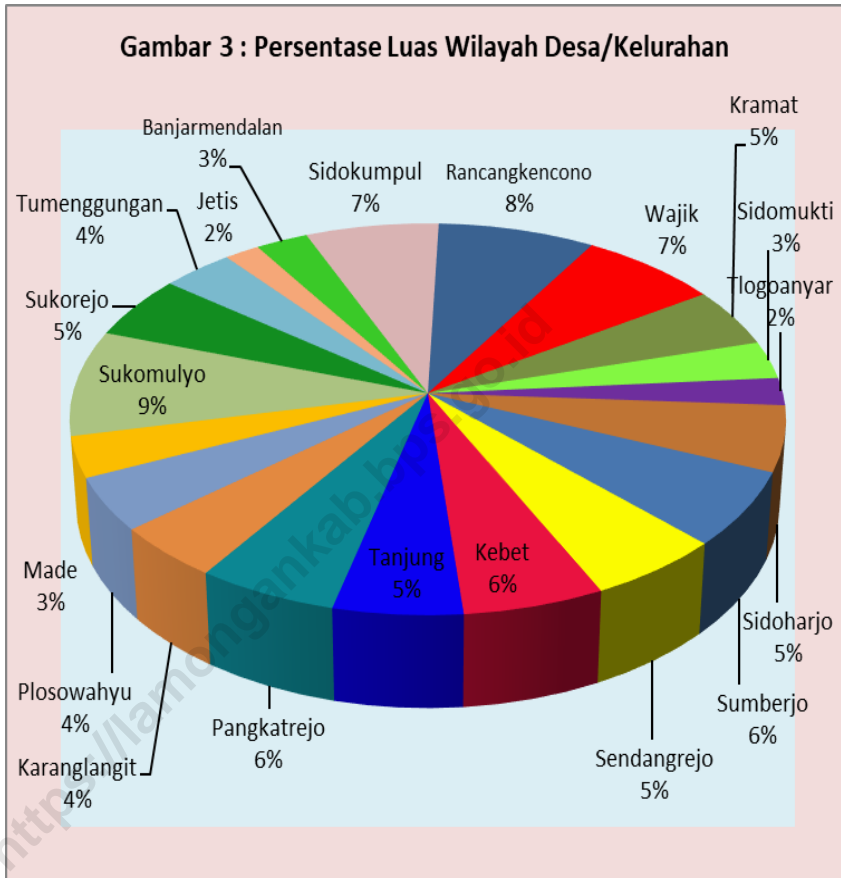
## KEPENDUDUKAN

Bila memperhatikan kelompok umur penduduk 5 Tahunan pada Tabel 3.11 dapat disimpulkan bahwa penduduk Kecamatan Lamongan berada dalam fase bonus demografi, yang ditunjukkan dari besaran jumlah penduduk usia produktif (15-64 Tahun) yang lebih tinggi dibandingkan dengan jumlah penduduk usia non produktif (0-14 tahun dan 65 tahun keatas). Perbandingan antara kedua kelompok usia tersebut (Produktif dan Non Produktif) disebut Angka Ketergantungan (*dependency ratio*). Angka Ketergantungan Kecamatan Lamongan tahun 2017 sebesar 43,67 persen. Ini berarti secara rata-rata setiap 43-44 penduduk usia tidak produktif ditanggung oleh 100 penduduk usia produktif.

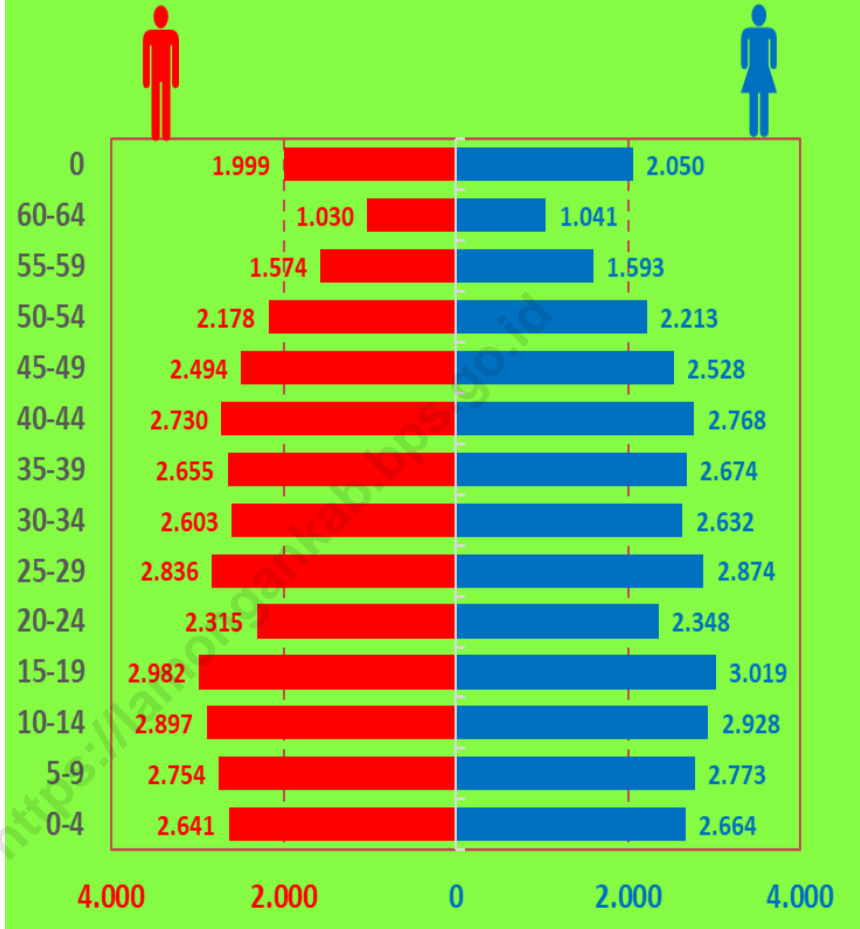
Dari Piramida Penduduk Kecamatan Lamongan pada Gambar 4, menunjukkan bahwa penduduk Kecamatan Lamongan termasuk golongan stasioner, yang ditandai dengan semakin kecil kelompok usia 0-4 tahun dibandingkan kelompok usia di atasnya. Ini sebagai indikasi bahwa di Kecamatan Lamongan tingkat kelahiran semakin menurun, terutama dalam 10 tahun terakhir.

Penduduk Kecamatan Lamongan telah memiliki kesadaran yang tinggi dalam hal pengurusan Kartu Tanda Penduduk (KTP) yaitu rata-rata di atas 90 %. Bisa dimaklumi karena KTP merupakan kelengkapan administrasi yang wajib dimiliki oleh penduduk yang telah mencapai usia di atas 17 tahun. Terbukti pada tahun 2017 persentase penduduk antara yang wajib mempunyai KTP dan yang telah memiliki KTP sebesar 92,69%, tahun 2016 98,17% dan pada tahun 2015 mencapai 96,98%.





Gambar 4. Piramida Penduduk



KEPENDUDUKAN

**Tabel 3.1 Jumlah Penduduk menurut Jenis Kelamin di Kecamatan Lamongan, 2017**

Desa/Kelurahan	Laki-Laki	Perempuan	Laki-Laki + Perempuan	Rasio Jenis Kelamin
(1)	(2)	(3)	(4)	(5)
001 Rancangkencono	1.264	1.300	2.564	97,23
002 Wajik	879	931	1.810	94,41
003 Kramat	975	1.044	2.019	93,39
004 Sidomukti	989	1.007	1.996	98,21
005 Tlogoanyar	1.445	1.415	2.860	102,12
006 Sidoharjo	2.725	2.717	5.442	100,29
007 Sumberjo	1.097	1.126	2.223	97,42
008 Sendangrejo	942	1.059	2.001	88,95
009 Kebet	900	931	1.831	96,67
010 Tanjung	920	916	1.836	100,44
011 Pangkatrejo	1.458	1.249	2.707	116,73
012 Karanglangit	1.411	1.319	2.730	106,97
013 Plosowahyu	1.244	1.320	2.564	94,24
014 Made	4.448	4.549	8.997	97,78
015 Sukomulyo	4.348	4.311	8.659	100,86
016 Sukorejo	1.993	1.987	3.980	100,30
017 Tumenggungan	2.326	2.473	4.799	94,06
018 Jetis	1.427	1.486	2.913	96,03
019 Banjarmendalan	1.148	1.212	2.360	94,72
020 Sidokumpul	1.967	1.994	3.961	98,65
<b>Jumlah 2017</b>	<b>33.906</b>	<b>34.346</b>	<b>68.252</b>	<b>98,72</b>
<b>2016</b>	<b>33.688</b>	<b>34.106</b>	<b>67.794</b>	<b>98,77</b>
<b>2015</b>	<b>33.590</b>	<b>33.968</b>	<b>67.558</b>	<b>98,89</b>

Sumber : Kantor Camat Lamongan

## KEPENDUDUKAN

**Tabel 3.2 Jumlah Penduduk yang Lahir menurut Jenis Kelamin di Kecamatan Lamongan, 2017**

Desa/Kelurahan	Lahir			Rata-Rata Kelahiran Per 1000 Penduduk
	L	P	L+P	
(1)	(2)	(3)	(4)	(5)
001 Rancangkencono	12	8	20	8
002 Wajik	9	7	16	9
003 Kramat	7	9	16	8
004 Sidomukti	8	9	17	9
005 Tlogoanyar	12	8	20	7
006 Sidoharjo	24	29	53	10
007 Sumberjo	8	9	17	8
008 Sendangrejo	9	11	20	10
009 Kebet	9	7	16	9
010 Tanjung	7	6	13	7
011 Pangkatrejo	11	14	25	9
012 Karanglangit	13	11	24	9
013 Plosowahyu	14	12	26	10
014 Made	28	31	59	7
015 Sukomulyo	24	32	56	6
016 Sukorejo	16	19	35	9
017 Tumenggungan	14	18	32	7
018 Jetis	11	13	24	8
019 Banjarmendalan	12	11	23	10
020 Sidokumpul	21	19	40	10
<b>Jumlah 2017</b>	<b>269</b>	<b>283</b>	<b>552</b>	<b>8</b>
<b>2016</b>	<b>263</b>	<b>266</b>	<b>529</b>	<b>8</b>
<b>2015</b>	<b>261</b>	<b>262</b>	<b>523</b>	<b>8</b>

Sumber : Kantor Camat Lamongan

KEPENDUDUKAN

**Tabel 3.3 Jumlah Penduduk yang Mati menurut Jenis Kelamin di Kecamatan Lamongan, 2017**

Desa/Kelurahan	Mati			Rata-Rata Kematian Per 1000 Penduduk
	L	P	L+P	
(1)	(2)	(3)	(4)	(5)
001 Rancangkencono	9	11	20	8
002 Wajik	8	9	17	9
003 Kramat	7	11	18	9
004 Sidomukti	6	5	11	6
005 Tlogoanyar	11	6	17	6
006 Sidoharjo	24	26	50	9
007 Sumberjo	12	11	23	10
008 Sendangrejo	11	9	20	10
009 Kebet	10	8	18	10
010 Tanjung	5	7	12	7
011 Pangkatrejo	13	14	27	10
012 Karanglangit	12	13	25	9
013 Plosowahyu	13	11	24	9
014 Made	26	18	44	5
015 Sukomulyo	12	14	26	3
016 Sukorejo	19	22	41	10
017 Tumenggungan	13	18	31	6
018 Jetis	12	11	23	8
019 Banjarmendalan	12	9	21	9
020 Sidokumpul	19	18	37	9
<b>Jumlah 2017</b>	<b>254</b>	<b>251</b>	<b>505</b>	<b>7</b>
<b>2016</b>	<b>252</b>	<b>253</b>	<b>505</b>	<b>7</b>
<b>2015</b>	<b>261</b>	<b>262</b>	<b>523</b>	<b>8</b>

Sumber : Kantor Camat Lamongan

**Tabel 3.4 Jumlah Penduduk yang Datang menurut Jenis Kelamin di Kecamatan Lamongan, 2017**

Desa/Kelurahan	Datang			Rata-Rata Kedatangan Per 1000 Penduduk
	L	P	L+P	
(1)	(2)	(3)	(4)	(5)
001 Rancangkencono	9	11	20	8
002 Wajik	8	7	15	8
003 Kramat	13	10	23	11
004 Sidomukti	11	13	24	12
005 Tlogoanyar	58	53	111	39
006 Sidoharjo	29	36	65	12
007 Sumberjo	12	17	29	13
008 Sendangrejo	12	10	22	11
009 Kebet	18	21	39	21
010 Tanjung	18	17	35	19
011 Pangkatrejo	27	21	48	18
012 Karanglangit	48	49	97	36
013 Plosowahyu	32	31	63	25
014 Made	78	69	147	16
015 Sukomulyo	118	109	227	26
016 Sukorejo	29	37	66	17
017 Tumenggungan	37	28	65	14
018 Jetis	21	24	45	15
019 Banjarmendalan	28	27	55	23
020 Sidokumpul	34	39	73	18
<b>Jumlah 2017</b>	<b>640</b>	<b>629</b>	<b>1.269</b>	<b>18,59</b>
<b>2016</b>	<b>635</b>	<b>626</b>	<b>1.261</b>	<b>18,60</b>
<b>2015</b>	<b>684</b>	<b>626</b>	<b>1.310</b>	<b>19,39</b>

Sumber : Kantor Camat Lamongan

KEPENDUDUKAN

**Tabel 3.5 Jumlah Penduduk yang Pindah menurut Jenis Kelamin di Kecamatan Lamongan, 2017**

Desa/Kelurahan	Pindah			Rata-Rata Kedatangan Per 1000 Penduduk
	L	P	L+P	
(1)	(2)	(3)	(4)	(5)
001 Rancangkencono	10	8	18	7
002 Wajik	9	8	17	9
003 Kramat	7	8	15	7
004 Sidomukti	11	6	17	9
005 Tlogoanyar	21	28	49	17
006 Sidoharjo	48	36	84	15
007 Sumberjo	6	7	13	6
008 Sendangrejo	7	9	16	8
009 Kebet	10	7	17	9
010 Tanjung	12	15	27	15
011 Pangkatrejo	15	15	30	11
012 Karanglangit	42	32	74	27
013 Plosowahyu	32	24	56	22
014 Made	98	71	169	19
015 Sukomulyo	86	91	177	20
016 Sukorejo	56	49	105	26
017 Tumenggungan	51	47	98	20
018 Jetis	50	47	97	33
019 Banjarmendalan	27	31	58	25
020 Sidokumpul	61	52	113	29
<b>Jumlah 2017</b>	<b>659</b>	<b>591</b>	<b>1.250</b>	<b>18</b>
<b>2016</b>	<b>656</b>	<b>588</b>	<b>1.244</b>	<b>18</b>
<b>2015</b>	<b>679</b>	<b>602</b>	<b>1.281</b>	<b>19</b>

Sumber : Kantor Camat Lamongan

**Tabel 3.6. Jumlah Penduduk, Rumah Tangga dan Kepadatan di Kecamatan Lamongan, 2017**

Desa/Kelurahan	Luas (Km <sup>2</sup> )	Penduduk	Rumah Tangga	Kepadatan	Rata-Rata Per Rumah tangga
(1)	(2)	(3)	(4)	(5)	(6)
001 Rancangkencono	3,19	2.564	632	804	4
002 Wajik	2,81	1.810	481	644	4
003 Kramat	1,95	2.019	515	1.036	4
004 Sidomukti	1,24	1.996	545	1.616	4
005 Tlogoanyar	0,90	2.860	750	3.178	4
006 Sidoharjo	2,14	5.442	5.362	2.543	1
007 Sumberjo	2,43	2.223	623	913	4
008 Sendangrejo	2,15	2.001	517	932	4
009 Kebet	2,25	1.831	491	816	4
010 Tanjung	2,05	1.836	407	896	5
011 Pangkatrejo	2,23	2.707	734	1.214	4
012 Karanglangit	1,75	2.730	820	1.560	3
013 Plosowahyu	1,73	2.564	755	1.483	3
014 Made	1,33	8.997	2391	6.765	4
015 Sukomulyo	3,48	8.659	2.282	2.490	4
016 Sukorejo	2,10	3.980	1.080	1.896	4
017 Tumenggungan	1,45	4.799	1.069	3.310	4
018 Jetis	0,71	2.913	740	4.080	4
019 Banjarmendalan	1,06	2.360	627	2.218	4
020 Sidokumpul	2,71	3.961	1.217	1.462	3
<b>Jumlah 2017</b>	<b>39,65</b>	<b>68.252</b>	<b>22.038</b>	<b>1.721</b>	<b>3</b>
<b>2016</b>	<b>39,65</b>	<b>67.794</b>	<b>18.430</b>	<b>1710</b>	<b>4</b>
<b>2015</b>	<b>39,65</b>	<b>67.558</b>	<b>18.187</b>	<b>1.704</b>	<b>4</b>

Sumber : Kantor Camat Lamongan



**Tabel 3.7 Penduduk menurut Kewarganegaraan di Kecamatan Lamongan, 2017**

Desa/Kelurahan	WNI		WNA		Jumlah	
	L	P	L	P	L	P
(1)	(2)	(3)	(4)	(5)	(6)	(7)
001 Rancangkencono	1.264	1.300	0	0	1.264	1.300
002 Wajik	879	931	0	0	879	931
003 Kramat	975	1.044	0	0	975	1.044
004 Sidomukti	989	1.007	0	0	989	1.007
005 Tlogoanyar	1.445	1.415	0	0	1.445	1.415
006 Sidoharjo	2.725	2.717	0	0	2.725	2.717
007 Sumberjo	1.097	1.126	0	0	1.097	1.126
008 Sendangrejo	942	1.059	0	0	942	1.059
009 Kebet	900	931	0	0	900	931
010 Tanjung	920	916	0	0	920	916
011 Pangkatrejo	1.458	1.249	0	0	1.458	1.249
012 Karanglangit	1.411	1.319	0	0	1.411	1.319
013 Plosowahyu	1.244	1.320	0	0	1.244	1.320
014 Made	4.448	4.549	0	0	4.448	4.549
015 Sukomulyo	4.348	4.311	0	0	4.348	4.311
016 Sukorejo	1.993	1.987	0	0	1.993	1.987
017 Tumenggungan	2.326	2.473	0	0	2.326	2.473
018 Jetis	1.427	1.486	0	0	1.427	1.486
019 Banjarmendalan	1.148	1.212	0	0	1.148	1.212
020 Sidokumpul	1.967	1.994	0	0	1.967	1.994
<b>Jumlah 2017</b>	<b>33.906</b>	<b>34.346</b>	<b>0</b>	<b>0</b>	<b>33.906</b>	<b>34.346</b>
<b>2016</b>	<b>33.688</b>	<b>34.106</b>	<b>0</b>	<b>0</b>	<b>33.688</b>	<b>34.106</b>
<b>2015</b>	<b>33.590</b>	<b>33.968</b>	<b>0</b>	<b>0</b>	<b>33.590</b>	<b>33.968</b>

Sumber : Kantor Camat Lamongan

## KEPENDUDUKAN

**Tabel 3.8 Perkembangan Jumlah Penduduk di Kecamatan Lamongan, 2013 - 2017**

Desa/Kelurahan	2013	2014	2015	2016	2017
(1)	(2)	(3)	(4)	(5)	(6)
001 Rancangkencono	2.565	2.571	2.554	2.559	2.564
002 Wajik	1.746	1.832	1.819	1.822	1.810
003 Kramat	1.976	1.981	2.000	2.021	2.019
004 Sidomukti	2.010	1.978	1.989	1.986	1.996
005 Tlogoanyar	2.535	2.736	2.789	2.830	2.860
006 Sidoharjo	5.421	5.420	5.402	5.421	5.442
007 Sumberjo	2.174	2.179	2.194	2.216	2.223
008 Sendangrejo	1.988	1.992	2.002	2.006	2.001
009 Kebet	1.787	1.807	1.844	1.845	1.831
010 Tanjung	1.777	1.794	1.801	1.815	1.836
011 Pangkatrejo	2.673	2.676	2.680	2.701	2.707
012 Karanglangit	2.723	2.712	2.717	2.717	2.730
013 Plosowahyu	2.589	2.591	2.583	2.564	2.564
014 Made	8.382	8.957	8.976	8.955	8.997
015 Sukomulyo	7.502	8.159	8.270	8.418	8.659
016 Sukorejo	4.171	3.976	3.975	4.013	3.980
017 Tumenggungan	4.687	4.709	4.709	4.722	4.799
018 Jetis	2.998	2.967	2.944	2.896	2.913
019 Banjarmendalan	2.431	2.379	2.397	2.365	2.360
020 Sidokumpul	3.948	3.899	3.913	3.922	3.961
<b>Jumlah</b>	<b>66.083</b>	<b>67.315</b>	<b>67.558</b>	<b>67.794</b>	<b>68.252</b>

Sumber : Kantor Camat Lamongan

## KEPENDUDUKAN

**Tabel 3.9 Perkembangan Pertumbuhan Penduduk di Kecamatan Lamongan, 2013 - 2017**

Desa/Kelurahan	2013	2014	2015	2016	2017
(1)	(2)	(3)	(4)	(5)	(6)
001 Rancangkencono	-0,12	0,23	-0,66	0,20	0,20
002 Wajik	0,17	4,93	-0,71	0,16	-0,66
003 Kramat	-0,55	0,25	0,96	1,05	-0,10
004 Sidomukti	-0,50	-1,59	0,56	-0,15	0,50
005 Tlogoanyar	0,88	7,93	1,94	1,47	1,06
006 Sidoharjo	-0,35	-0,02	-0,33	0,35	0,39
007 Sumberjo	-0,14	0,23	0,69	1,00	0,32
008 Sendangrejo	0,15	0,20	0,50	0,20	-0,25
009 Kebet	0,79	1,12	2,05	0,05	-0,76
010 Tanjung	1,78	0,96	0,39	0,78	1,16
011 Pangkatrejo	0,30	0,11	0,15	0,78	0,22
012 Karanglangit	-0,55	-0,40	0,18	0,00	0,48
013 Plosowahyu	-1,33	0,08	-0,31	-0,74	0,00
014 Made	-0,31	6,86	0,21	-0,23	0,47
015 Sukomulyo	1,09	8,76	1,36	1,79	2,86
016 Sukorejo	0,22	-4,68	-0,03	0,96	-0,82
017 Tumenggungan	0,82	0,47	0,00	0,28	1,63
018 Jetis	-0,53	-1,03	-0,78	-1,63	0,59
019 Banjarmendalan	7,76	-2,14	0,76	-1,34	-0,21
020 Sidokumpul	-0,40	-1,24	0,36	0,23	0,99
<b>Jumlah</b>	<b>-0,05</b>	<b>0,35</b>	<b>1,86</b>	<b>0,35</b>	<b>0,68</b>

Sumber : Kantor Camat Lamongan

## KEPENDUDUKAN

**Tabel 3.10 Perkembangan Kepadatan Penduduk (Jiwa/Km<sup>2</sup>) di Kecamatan Lamongan, 2013 - 2017**

Desa/Kelurahan	2013	2014	2015	2016	2017
(1)	(2)	(3)	(4)	(5)	(6)
001 Rancangkencono	804	806	801	802	804
002 Wajik	801	652	647	648	644
003 Kramat	1.013	1.017	1.027	1.037	1.036
004 Sidomukti	1.634	1.602	1.611	1.608	1.616
005 Tlogoanyar	2.817	3.040	3.099	3.144	3.178
006 Sidoharjo	2.533	2.533	2.524	2.533	2.543
007 Sumberjo	895	895	901	910	913
008 Sendangrejo	925	927	932	934	932
009 Kebet	794	805	821	822	816
010 Tanjung	867	875	879	885	896
011 Pangkatrejo	1.199	1.200	1.202	1.211	1.214
012 Karanglangit	1.556	1.550	1.553	1.553	1.560
013 Plosowahyu	1.497	1.499	1.494	1.483	1.483
014 Made	6.302	6.735	6.749	6.733	6.765
015 Sukomulyo	2.156	2.347	2.378	2.421	2.490
016 Sukorejo	1.986	1.894	1.894	1.912	1.896
017 Tumenggungan	3.232	3.248	3.248	3.257	3.310
018 Jetis	4.223	4.155	4.123	4.056	4.080
019 Banjarmendalan	2.293	2.236	2.253	2.223	2.218
020 Sidokumpul	1.457	1.439	1.444	1.447	1.462
<b>Kecamatan</b>	<b>1.667</b>	<b>1.698</b>	<b>1.704</b>	<b>1.710</b>	<b>1.721</b>

Sumber : Kantor Camat Lamongan

KEPENDUDUKAN

**Tabel 3.11 Penduduk Menurut Kelompok Umur Kecamatan Lamongan, 2017**

Desa/Kelurahan	Kelompok Umur				
	0-4	5-9	10-14	15-19	20 -24
(1)	(2)	(3)	(4)	(5)	(6)
001 Rancangkencono	198	191	204	213	131
002 Wajik	95	105	128	128	121
003 Kramat	156	167	147	163	139
004 Sidomukti	152	173	154	162	134
005 Tlogoanyar	198	216	234	315	185
006 Sidoharjo	414	408	458	470	390
007 Sumberjo	164	174	171	163	136
008 Sendangrejo	154	116	162	156	125
009 Kebet	133	157	127	111	115
010 Tanjung	153	145	134	148	114
011 Pangkatrejo	210	264	239	193	161
012 Karanglangit	225	236	227	192	221
013 Plosowahyu	205	177	191	185	190
014 Made	618	727	857	859	701
015 Sukomulyo	810	902	812	669	468
016 Sukorejo	347	329	357	340	306
017 Tumenggungan	405	391	364	409	400
018 Jetis	231	252	242	324	213
019 Banjarmendalan	148	156	286	388	177
020 Sidokumpul	277	274	351	462	281
<b>Jumlah</b>	<b>5.293</b>	<b>5.560</b>	<b>5.845</b>	<b>6.050</b>	<b>4.708</b>

Sumber : Kantor Camat Lamongan

Lanjutan Tabel 3.11

Desa/Kelurahan	Kelompok Umur				
	25 - 29	30-34	35-39	40-44	45-49
(1)	(7)	(8)	(9)	(10)	(11)
001 Rancangkencono	202	184	195	194	187
002 Wajik	143	126	116	138	177
003 Kramat	161	149	170	143	154
004 Sidomukti	180	185	160	153	118
005 Tlogoanyar	213	218	234	256	202
006 Sidoharjo	450	414	449	453	379
007 Sumberjo	163	163	201	157	175
008 Sendangrejo	152	138	132	168	170
009 Kebet	160	163	141	153	129
010 Tanjung	154	121	130	129	126
011 Pangkatrejo	219	200	222	195	170
012 Karanglangit	252	250	209	190	178
013 Plosowahyu	219	200	198	206	170
014 Made	729	604	608	845	860
015 Sukomulyo	675	739	821	752	606
016 Sukorejo	365	324	358	314	262
017 Tumenggungan	451	389	356	373	324
018 Jetis	233	182	213	257	225
019 Banjarmendalan	211	150	129	151	152
020 Sidokumpul	379	336	284	273	256
<b>Jumlah</b>	<b>5.711</b>	<b>5.235</b>	<b>5.329</b>	<b>5.498</b>	<b>5.022</b>

Sumber : Kantor Camat Lamongan

Lanjutan Tabel 3.11

Desa/Kelurahan	Kelompok Umur				Jumlah
	50-54	55 - 59	60 - 64	65+	
(1)	(12)	(13)	(14)	(15)	(16)
001 Rancangkencono	179	158	84	239	2.564
002 Wajik	168	109	65	195	1.810
003 Kramat	129	97	79	167	2.019
004 Sidomukti	134	107	75	107	1.996
005 Tlogoanyar	183	151	81	165	2.860
006 Sidoharjo	347	285	163	303	5.442
007 Sumberjo	158	112	102	183	2.223
008 Sendangrejo	143	100	81	203	2.001
009 Kebet	114	96	76	161	1.831
010 Tanjung	136	88	72	178	1.836
011 Pangkatrejo	171	134	95	226	2.707
012 Karanglangit	147	145	95	154	2.730
013 Plosowahyu	157	141	91	233	2.564
014 Made	734	357	179	299	8.997
015 Sukomulyo	462	298	204	332	8.659
016 Sukorejo	221	157	113	201	3.980
017 Tumenggungan	315	219	138	234	4.799
018 Jetis	172	137	89	134	2.913
019 Banjarmendalan	127	110	66	104	2.360
020 Sidokumpul	222	178	136	233	3.961
<b>Jumlah</b>	<b>4.419</b>	<b>3.179</b>	<b>2.084</b>	<b>4.051</b>	<b>68.252</b>

Sumber : Kantor Camat Lamongan

KEPENDUDUKAN

**Tabel 3.12 Penduduk Laki-Laki menurut Kelompok Umur di Kecamatan Lamongan, 2017**

Desa/Kelurahan	Kelompok Umur				
	0-4	5-9	10-14	15-19	20-24
(1)	(2)	(3)	(4)	(5)	(6)
001 Rancangkencono	115	94	108	112	61
002 Wajik	41	57	66	72	56
003 Kramat	76	76	75	78	67
004 Sidomukti	80	83	76	83	70
005 Tlogoanyar	109	113	133	148	98
006 Sidoharjo	212	198	235	227	202
007 Sumberjo	95	89	96	81	59
008 Sendangrejo	87	55	84	81	58
009 Kebet	67	87	61	61	51
010 Tanjung	86	78	75	72	55
011 Pangkatrejo	120	147	133	101	84
012 Karanglangit	112	134	125	99	103
013 Plosowahyu	102	89	89	86	90
014 Made	317	360	438	429	340
015 Sukomulyo	407	472	436	344	235
016 Sukorejo	190	168	188	173	149
017 Tumenggungan	194	198	187	198	183
018 Jetis	122	128	126	122	90
019 Banjarmendalan	65	84	143	193	78
020 Sidokumpul	141	137	175	220	137
<b>Jumlah</b>	<b>2.738</b>	<b>2.847</b>	<b>3.049</b>	<b>2.980</b>	<b>2.266</b>

Sumber : Kantor Camat Lamongan



Lanjutan Tabel 3.12

Desa/Kelurahan	Kelompok Umur				
	25 - 29	30-34	35-39	40-44	45-49
(1)	(7)	(8)	(9)	(10)	(11)
001 Rancangkencono	90	97	86	109	80
002 Wajik	71	69	51	61	82
003 Kramat	76	74	92	58	88
004 Sidomukti	89	92	73	87	50
005 Tlogoanyar	104	113	112	134	101
006 Sidoharjo	259	223	224	243	175
007 Sumberjo	80	73	100	84	78
008 Sendangrejo	75	56	59	72	72
009 Kebet	61	85	71	73	61
010 Tanjung	79	62	78	55	69
011 Pangkatrejo	113	117	135	104	91
012 Karanglangit	130	131	120	98	93
013 Plosowahyu	110	100	102	92	83
014 Made	346	316	250	388	414
015 Sukomulyo	343	362	397	409	315
016 Sukorejo	200	146	178	156	128
017 Tumenggungan	222	192	195	170	151
018 Jetis	130	88	107	120	125
019 Banjarmendalan	103	81	66	69	73
020 Sidokumpul	211	192	151	131	124
<b>Jumlah</b>	<b>2.892</b>	<b>2.669</b>	<b>2.647</b>	<b>2.713</b>	<b>2.453</b>

Sumber : Kantor Camat Lamongan

Lanjutan Tabel 3.12

Desa/Kelurahan	Kelompok Umur				Jumlah
	50-54	55 - 59	60 - 64	65+	
(1)	(12)	(13)	(14)	(15)	(16)
001 Rancangkencono	92	82	38	100	1.264
002 Wajik	77	58	39	79	879
003 Kramat	75	44	33	63	975
004 Sidomukti	63	63	38	42	989
005 Tlogoanyar	90	75	39	76	1.445
006 Sidoharjo	174	139	87	127	2.725
007 Sumberjo	74	58	51	79	1.097
008 Sendangrejo	74	51	37	81	942
009 Kebet	59	54	39	70	900
010 Tanjung	58	48	34	71	920
011 Pangkatrejo	94	67	56	96	1.458
012 Karanglangit	80	74	49	63	1.411
013 Plosowahyu	71	76	47	107	1.244
014 Made	408	210	102	130	4.448
015 Sukomulyo	243	157	100	128	4.348
016 Sukorejo	113	70	53	81	1.993
017 Tumenggungan	162	111	73	90	2.326
018 Jetis	87	74	49	59	1.427
019 Banjarmendalan	55	56	38	44	1.148
020 Sidokumpul	108	81	65	94	1.967
<b>Jumlah</b>	<b>2.257</b>	<b>1.648</b>	<b>1.067</b>	<b>1.680</b>	<b>33.906</b>

Sumber : Kantor Camat Lamongan

KEPENDUDUKAN

**Tabel 3.13 Penduduk Perempuan menurut Kelompok Umur di Kecamatan Lamongan, 2017**

Desa/Kelurahan	Kelompok Umur				
	0-4	5-9	10-14	15-19	20 -24
(1)	(2)	(3)	(4)	(5)	(6)
001 Rancangkencono	83	97	96	101	70
002 Wajik	54	48	62	56	65
003 Kramat	80	91	72	85	72
004 Sidomukti	72	90	78	79	64
005 Tlogoanyar	89	103	101	167	87
006 Sidoharjo	202	210	223	243	188
007 Sumberjo	69	85	75	82	77
008 Sendangrejo	67	61	78	75	67
009 Kebet	66	70	66	50	64
010 Tanjung	67	67	59	76	59
011 Pangkatrejo	90	117	106	92	77
012 Karanglangit	113	102	102	93	118
013 Plosowahyu	103	88	102	99	100
014 Made	301	367	419	430	361
015 Sukomulyo	403	430	376	325	233
016 Sukorejo	157	161	169	167	157
017 Tumenggungan	211	193	177	211	217
018 Jetis	109	124	116	202	123
019 Banjarmendalan	83	72	143	195	99
020 Sidokumpul	136	137	176	242	144
<b>Jumlah</b>	<b>2.555</b>	<b>2.713</b>	<b>2.796</b>	<b>3.070</b>	<b>2.442</b>

Sumber : Kantor Camat Lamongan

Lanjutan Tabel 3.13

Desa/Kelurahan	Kelompok Umur				
	25 - 29	30-34	35-39	40-44	45-49
(1)	(7)	(8)	(9)	(10)	(11)
001 Rancangkencono	112	88	110	87	108
002 Wajik	72	57	64	76	93
003 Kramat	84	74	78	85	66
004 Sidomukti	91	93	87	67	69
005 Tlogoanyar	109	108	124	124	103
006 Sidoharjo	224	202	239	212	203
007 Sumberjo	83	90	102	73	97
008 Sendangrejo	76	83	74	96	98
009 Kebet	98	76	69	80	67
010 Tanjung	77	60	55	74	59
011 Pangkatrejo	106	85	91	92	80
012 Karanglangit	124	120	93	93	86
013 Plosowahyu	109	100	96	114	88
014 Made	386	292	361	462	451
015 Sukomulyo	352	399	451	365	309
016 Sukorejo	163	175	177	155	131
017 Tumenggungan	237	203	167	209	178
018 Jetis	106	95	107	138	103
019 Banjarmendalan	107	71	63	86	79
020 Sidokumpul	174	150	137	144	133
<b>Jumlah</b>	<b>2.890</b>	<b>2.621</b>	<b>2.745</b>	<b>2.832</b>	<b>2.601</b>

Sumber : Kantor Camat Lamongan

## KEPENDUDUKAN

Lanjutan Tabel 3.13

Desa/Kelurahan	Kelompok Umur				Jumlah
	50-54	55 - 59	60 - 64	65+	
(1)	(12)	(13)	(14)	(15)	(16)
001 Rancangkencono	87	76	46	139	1.300
002 Wajik	91	51	26	116	931
003 Kramat	54	53	46	104	1.044
004 Sidomukti	71	44	37	65	1.007
005 Tlogoanyar	93	76	42	89	1.415
006 Sidoharjo	173	146	76	176	2.717
007 Sumberjo	84	54	51	104	1.126
008 Sendangrejo	69	49	44	122	1.059
009 Kebet	55	42	37	91	931
010 Tanjung	78	40	38	107	916
011 Pangkatrejo	77	67	39	130	1.249
012 Karanglangit	67	71	46	91	1.319
013 Plosowahyu	86	65	44	126	1.320
014 Made	326	147	77	169	4.549
015 Sukomulyo	219	141	104	204	4.311
016 Sukorejo	108	87	60	120	1.987
017 Tumenggungan	153	108	65	144	2.473
018 Jetis	85	63	40	75	1.486
019 Banjarmendalan	72	54	28	60	1.212
020 Sidokumpul	114	97	71	139	1.994
<b>Jumlah</b>	<b>2.162</b>	<b>1.531</b>	<b>1.017</b>	<b>2.371</b>	<b>34.346</b>

Sumber : Kantor Camat Lamongan

KEPENDUDUKAN

**Tabel 3.14 Penduduk Yang Wajib Memiliki KTP menurut Jenis Kelamin di Kecamatan Lamongan, 2017**

Desa/Kelurahan	Jumlah Penduduk Wajib Memiliki KTP		
	Laki-laki	Perempuan	Laki-laki + Perempuan
(1)	(2)	(3)	(4)
001 Rancangkencono	985	1.024	2.009
002 Wajik	739	761	1.500
003 Kramat	606	881	1.487
004 Sidomukti	2.050	2.041	4.091
005 Tlogoanyar	1.130	1.000	2.130
006 Sidoharjo	2.070	2.061	4.131
007 Sumberjo	909	864	1.773
008 Sendangrejo	744	848	1.592
009 Kebet	685	687	1.372
010 Tanjung	580	652	1.232
011 Pangkatrejo	970	1.015	1.985
012 Karanglangit	1.090	1.057	2.147
013 Plosowahyu	1.097	1.141	2.238
014 Made	3.303	3.404	6.707
015 Sukomulyo	2.375	2.596	4.971
016 Sukorejo	1.622	1.601	3.223
017 Tumenggungan	2.041	2.498	4.539
018 Jetis	713	854	1.567
019 Banjarmendalan	693	826	1.519
020 Sidokumpul	1.715	1.722	3.437
<b>Jumlah 2017</b>	<b>26.117</b>	<b>27.533</b>	<b>53.650</b>
<b>2016</b>	<b>24.610</b>	<b>25.931</b>	<b>50.541</b>
<b>2015</b>	<b>24.894</b>	<b>25.933</b>	<b>50.827</b>

Sumber : Kantor Camat Lamongan

# BAB 4 SOSIAL



Di Kecamatan Lamongan terdapat 5 Rumah Sakit , 1 Rumah Sakit Bersalin yang merupakan pusat rujukan masyarakat Lamongan dan 10 Poliklinik/Balai Pengobatan, serta 1  
Duckemas

Sekolah negeri mulai tingkat SD sampai dengan SLTA sebanyak 43 lembaga, sedangkan sekolah swasta sebanyak 39 lembaga. Jumlah tersebut termasuk Sekolah Luar Biasa.



**ULASAN SINGKAT**

Data jumlah sarana pendidikan Negeri (termasuk Sekolah Luar Biasa) untuk tingkat SD Negeri di Kecamatan Lamongan antara tahun 2015 dan tahun 2017 tidak mengalami perubahan yaitu tetap sebanyak 32 lembaga, SMPN jumlah 5 lembaga, SMAN sebanyak 3 lembaga, MAN 1 lembaga, dan SMKN 2 lembaga. Demikian juga jumlah sarana pendidikan swasta (termasuk Sekolah Luar Biasa) tidak mengalami perubahan yaitu TK 49 lembaga, RA 3 lembaga, SD 6 lembaga, SMP 7 lembaga, MTs 6 lembaga, SMA 5 lembaga, MA 4 lembaga dan SMK 6 lembaga.

Jumlah murid setingkat SD (termasuk SLB) baik di sekolah negeri maupun swasta, pada 3 tahun terakhir kecenderungannya terjadi penurunan, pada tahun 2015 sebanyak 7.943 siswa menurun menjadi 7.874 siswa pada tahun 2016 atau turun 0,87%, kemudian di tahun 2017 menurun menjadi 7.772 siswa (1,30%).

Demikian juga jumlah murid SLTP (termasuk SLB) baik sekolah negeri maupun swasta, juga cenderung menurun, tahun 2015 sebanyak 5.679 siswa, pada tahun 2016 turun menjadi 5.611 siswa, kemudian di tahun 2017 menurun kembali menjadi 5.585 siswa.

Selanjutnya pada jenjang SLTA (termasuk SLB) baik di sekolah negeri maupun swasta mengalami kenaikan jumlah siswa. Jika tahun 2015 hanya 10.172 siswa, tahun 2016 naik menjadi 10.920 siswa, pada tahun 2017 naik mencapai 10.858 siswa. Meningkatnya jumlah siswa SLTA ini, menandai kesadaran masyarakat bukan hanya untuk menyukseskan program pemerintah dalam hal pendidikan dasar 9 tahun, tetapi hingga ke jenjang perguruan tinggi.

Dari aspek kesehatan Kecamatan Lamongan telah tersedia sarana kesehatan berupa rumah sakit 5 buah, rumah sakit bersalin 1 buah, poliklinik/balai pengobatan 12 buah, dan pusekesmas 1 buah. Jumlah tersebut sama antara tahun 2015-2017, hanya ada perubahan pada jumlah poliklinik/balai pengobatan dari 9 menjadi 10 unit di tahun 2015 ke 2016, dan meningkat lagi di tahun 2017 menjadi 12 unit.

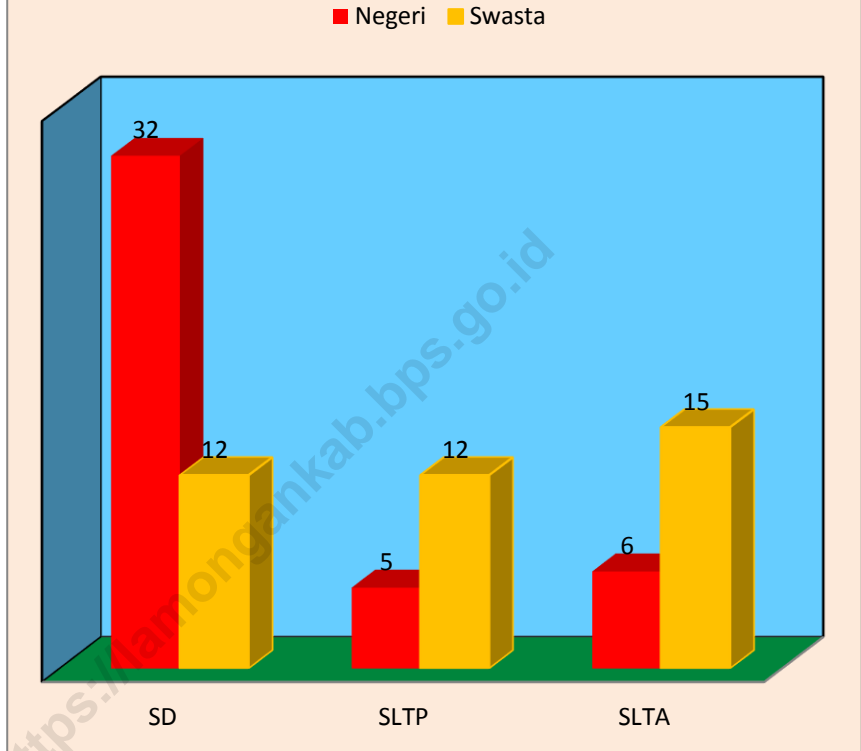


## SOSIAL

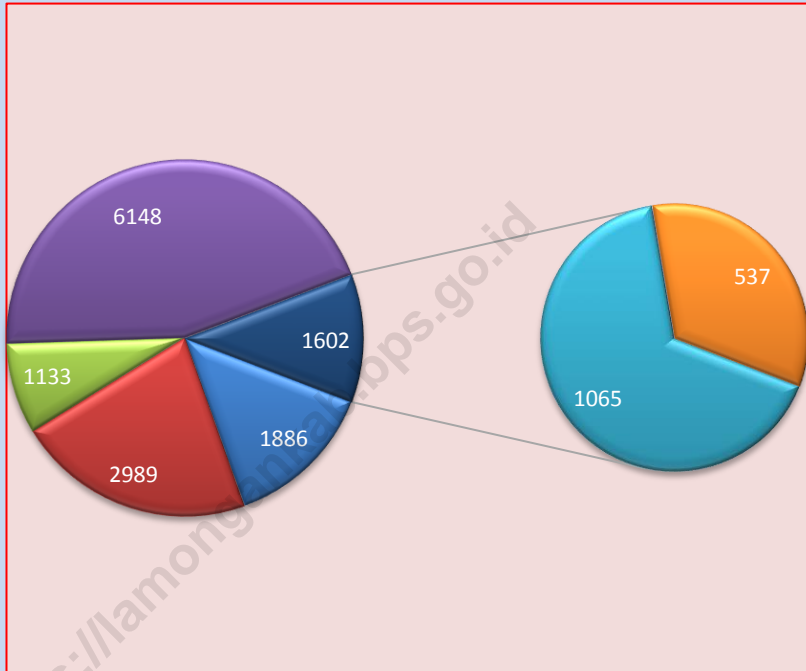
Dalam hal data program keluarga berencana, dari tahun ke tahun mengalami peningkatan peserta KB Aktif, tahun 2015-2016 secara persentase meningkat 2,86% dan tahun 2016-2017 meningkat cukup tinggi mencapai 14,02%. Terjadi peningkatan peserta KB tersebut bisa diartikan kesadaran masyarakat tentang pembatasan jumlah anak dalam satu keluarga semakin tinggi, keikutsertaan KB sudah menjadi kebutuhan seiring dengan kemajuan pola pikir tentang membentuk sebuah keluarga yang sejahtera, menyiapkan generasi penerus yang lebih baik.

Tahun 2017 di Kecamatan Lamongan terjadi prosesi pernikahan sebanyak 552 kali, naik dibanding dengan Tahun 2016 sebanyak 529 kali dan tahun 2015 hanya 496. Jumlah pernikahan yang tercatat secara resmi pada Kantor Urusan Agama yang cenderung meningkat dalam 3 tahun terakhir mengindikasikan meningkatnya kesadaran warga dalam hal melegalkan pernikahannya di catatan administrasi pemerintah.

**Gambar 5: Perbandingan Sekolah Negeri dan Swasta**



**Gambar 6: Peserta KB Aktif Menurut Alat Kontrasepsi**



■ IUD ■ Pil ■ MOP/ MOW ■ Suntik ■ Implant ■ Kondom

**Tabel. 4.1.1. Jumlah Fasilitas Pendidikan Negeri  
Kecamatan Lamongan, 2017**

Desa/Kelurahan	TK	RA	SD	MI	SMP	MTs	SMA	MA	SMK
(1)	(2)	(3)	(4)	(5)	(6)	(7)	(8)	(9)	(10)
1 Rancangkencono	-	-	2	-	-	-	-	-	-
2 Wajik	-	-	1	-	-	-	-	-	-
3 Kramat	-	-	2	-	-	-	-	-	-
4 Sidomukti	-	-	1	-	-	-	-	-	-
5 Tlogoanyar	-	-	1	-	-	-	-	-	-
6 Sidoharjo	-	-	2	-	-	-	-	-	-
7 Sumberjo	-	-	1	-	-	-	-	-	-
8 Sendangrejo	-	-	2	-	-	-	-	-	-
9 Kebet	-	-	1	-	-	-	-	-	-
10 Tanjung	-	-	1	-	1	-	1	-	-
11 Pangkatrejo	-	-	2	-	-	-	-	-	-
12 Karanglangit	-	-	1	-	-	-	-	-	-
13 Plosowahyu	-	-	1	-	-	-	-	-	-
14 Made	-	-	3	-	-	-	-	-	-
15 Sukomulyo	-	-	2	-	1	-	-	-	-
16 Sukorejo	1	-	2	-	-	-	-	-	-
17 Tumenggungan	-	-	2	-	-	-	-	-	-
18 Jetis	-	-	3	-	1	-	1	1	-
19 Banjarmendalan	-	-	2	-	2	-	1	-	2
20 Sidokumpul	-	-	-	-	-	-	-	-	-
<b>Jumlah 2017</b>	<b>1</b>	<b>0</b>	<b>32</b>	<b>0</b>	<b>5</b>	<b>0</b>	<b>3</b>	<b>1</b>	<b>2</b>
<b>2016</b>	<b>1</b>	<b>0</b>	<b>32</b>	<b>0</b>	<b>5</b>	<b>0</b>	<b>3</b>	<b>1</b>	<b>2</b>
<b>2015</b>	<b>1</b>	<b>0</b>	<b>32</b>	<b>0</b>	<b>5</b>	<b>0</b>	<b>3</b>	<b>1</b>	<b>2</b>

Sumber : UPT. Dinas Pendidikan Kecamatan Lamongan  
(Termasuk sekolah luar biasa)

**Tabel. 4.1.2. Jumlah Fasilitas Pendidikan Swasta  
Kecamatan Lamongan, 2017**

	Desa/Kelurahan	TK	RA	SD	MI	SMP	MTs	SMA	MA	SMK
	(1)	(2)	(3)	(4)	(5)	(6)	(7)	(8)	(9)	(10)
1	Rancangkencono	3	-	-	1	-	-	-	-	-
2	Wajik	1	-	-	-	-	-	-	-	-
3	Kramat	2	-	-	-	-	-	-	-	-
4	Sidomukti	2	-	-	1	-	-	-	-	-
5	Tlogoanyar	5	-	1	-	-	1	-	1	-
6	Sidoharjo	1	2	1	1	2	-	-	-	-
7	Sumberjo	1	-	-	-	-	-	-	-	-
8	Sendangrejo	2	-	-	-	-	-	-	-	-
9	Kebet	1	-	-	-	-	1	-	1	-
10	Tanjung	1	-	-	-	-	-	-	-	-
11	Pangkatrejo	1	-	-	-	-	-	-	-	-
12	Karanglangit	1	-	-	-	-	-	-	-	-
13	Plosowahyu	1	-	-	-	-	-	-	-	-
14	Made	5	1	1	1	1	1	-	-	1
15	Sukomulyo	5	-	-	1	1	-	-	-	-
16	Sukorejo	4	-	-	-	1	-	-	-	1
17	Tumenggungan	3	-	-	-	-	-	1	-	-
18	Jetis	3	-	2	1	-	1	1	1	3
19	Banjarmendalan	1	-	1	-	2	1	3	1	1
20	Sidokumpul	6	-	-	-	-	-	-	-	-
	<b>Jumlah 2017</b>	<b>49</b>	<b>3</b>	<b>6</b>	<b>6</b>	<b>7</b>	<b>5</b>	<b>5</b>	<b>4</b>	<b>6</b>
	<b>2016</b>	<b>49</b>	<b>3</b>	<b>6</b>	<b>6</b>	<b>7</b>	<b>5</b>	<b>5</b>	<b>4</b>	<b>6</b>
	<b>2015</b>	<b>48</b>	<b>3</b>	<b>6</b>	<b>6</b>	<b>7</b>	<b>5</b>	<b>5</b>	<b>3</b>	<b>6</b>

Sumber : UPT. Dinas Pendidikan Kecamatan Lamongan

(Termasuk sekolah luar biasa)

**Tabel 4.1.3. Jumlah Sekolah, Murid, Guru dan Rasio Murid-Guru TK Negeri di Kecamatan Lamongan, 2017**

	Desa/Kelurahan	Lembaga Sekolah	Gedung Sekolah	Ruang Kelas
	(1)	(2)	(3)	(4)
001	Rancangkencono	-	-	-
002	Wajik	-	-	-
003	Kramat	-	-	-
004	Sidomukti	-	-	-
005	Tlogoanyar	-	-	-
006	Sidoarjo	-	-	-
007	Sumberjo	-	-	-
008	Sendangrejo	-	-	-
009	Kebet	-	-	-
010	Tanjung	-	-	-
011	Pangkatrejo	-	-	-
012	Karanglangit	-	-	-
013	Plosowahyu	-	-	-
014	Made	-	-	-
015	Sukomulyo	1	1	5
016	Sukorejo	-	-	-
017	Tumenggungan	-	-	-
018	Jetis	-	-	-
019	Banjarmendalan	-	-	-
020	Sidokumpul	-	-	-
	<b>Jumlah 2017</b>	<b>1</b>	<b>1</b>	<b>5</b>
	<b>2016</b>	<b>1</b>	<b>1</b>	<b>4</b>
	<b>2015</b>	<b>1</b>	<b>1</b>	<b>4</b>

Sumber : UPT.Dinas Pendidikan Kecamatan Lamongan

Lanjutan Tabel 4.1.3.

Desa/Kelurahan		Rombongan Belajar	Murid	Guru	Rasio Murid - Guru
(1)	(2)	(5)	(6)	(7)	(8)
001	Rancangkencono	-	-	-	-
002	Wajik	-	-	-	-
003	Kramat	-	-	-	-
004	Sidomukti	-	-	-	-
005	Tlogoanyar	-	-	-	-
006	Sidoharjo	-	-	-	-
007	Sumberjo	-	-	-	-
008	Sendangrejo	-	-	-	-
009	Kebet	-	-	-	-
010	Tanjung	-	-	-	-
011	Pangkatrejo	-	-	-	-
012	Karanglangit	-	-	-	-
013	Plosowahyu	-	-	-	-
014	Made	-	-	-	-
015	Sukomulyo	5	89	11	8,09
016	Sukorejo	-	-	-	-
017	Tumenggungan	-	-	-	-
018	Jetis	-	-	-	-
019	Banjarmendalan	-	-	-	-
020	Sidokumpul	-	-	-	-
<b>Jumlah 2017</b>		<b>5</b>	<b>89</b>	<b>11</b>	<b>8,09</b>
<b>2016</b>		<b>4</b>	<b>115</b>	<b>11</b>	<b>10,45</b>
<b>2015</b>		<b>4</b>	<b>112</b>	<b>11</b>	<b>10,18</b>

Sumber : UPT.Dinas Pendidikan Kecamatan Lamongan

**Tabel 4.1.4. Jumlah Sekolah, Murid, Guru dan Rasio Murid-Guru TK Swasta di Kecamatan Lamongan, 2017**

	Desa/Kelurahan	Lembaga Sekolah	Gedung Sekolah	Ruang Kelas
	(1)	(2)	(3)	(4)
001	Rancangkencono	3	3	6
002	Wajik	1	1	2
003	Kramat	2	2	4
004	Sidomukti	2	2	4
005	Tlogoanyar	5	5	10
006	Sidoharjo	1	1	2
007	Sumberjo	1	1	2
008	Sendangrejo	2	2	4
009	Kebet	1	1	2
010	Tanjung	1	1	2
011	Pangkatrejo	1	1	2
012	Karanglangit	1	1	2
013	Plosowahyu	1	1	2
014	Made	5	5	12
015	Sukomulyo	5	4	13
016	Sukorejo	4	4	9
017	Tumenggungan	3	3	9
018	Jetis	3	3	14
019	Banjarmendalan	1	1	2
020	Sidokumpul	6	6	13
	<b>Jumlah 2017</b>	<b>49</b>	<b>49</b>	<b>116</b>
	<b>2016</b>	<b>49</b>	<b>49</b>	<b>116</b>
	<b>2015</b>	<b>49</b>	<b>49</b>	<b>115</b>

Sumber : UPT.Dinas Pendidikan Kecamatan Lamongan



Lanjutan Tabel 4.1.4.

Desa/Kelurahan		Rombongan Belajar	Murid	Guru	Rasio Murid - Guru
(1)	(5)	(6)	(7)	(8)	
001	Rancangkencono	6	72	7	10,29
002	Wajik	2	36	3	12,00
003	Kramat	4	58	7	8,29
004	Sidomukti	4	71	7	10,14
005	Tlogoanyar	10	303	21	14,43
006	Sidoarjo	2	59	4	14,75
007	Sumberjo	2	45	3	15,00
008	Sendangrejo	4	40	4	10,00
009	Kebet	2	41	3	13,67
010	Tanjung	2	28	3	9,33
011	Pangkatrejo	2	51	3	17,00
012	Karanglangit	2	77	3	25,67
013	Plosowahyu	2	55	3	18,33
014	Made	12	187	21	8,90
015	Sukomulyo	13	324	22	14,73
016	Sukorejo	9	149	14	10,64
017	Tumenggungan	9	195	12	16,25
018	Jetis	14	192	22	8,73
019	Banjarmendalan	2	43	3	14,33
020	Sidokumpul	13	200	23	8,70
<b>Jumlah 2017</b>		<b>116</b>	<b>2.226</b>	<b>188</b>	<b>11,84</b>
<b>2016</b>		<b>116</b>	<b>2.227</b>	<b>229</b>	<b>9,72</b>
<b>2015</b>		<b>115</b>	<b>2.277</b>	<b>198</b>	<b>11,50</b>

Sumber : UPT.Dinas Pendidikan Kecamatan Lamongan

**Tabel 4.1.5. Jumlah Sekolah, Murid, Guru dan Rasio Murid-Guru RA Swasta di Kecamatan Lamongan, 2017**

Desa/Kelurahan	Lembaga Sekolah	Gedung Sekolah	Ruang Kelas
(1)	(2)	(3)	(4)
001 Rancangkencono	-	-	-
002 Wajik	-	-	-
003 Kramat	-	-	-
004 Sidomukti	-	-	-
005 Tlogoanyar	-	-	-
006 Sidoharjo	2	2	4
007 Sumberjo	-	-	-
008 Sendangrejo	-	-	-
009 Kebet	-	-	-
010 Tanjung	-	-	-
011 Pangkatrejo	-	-	-
012 Karanglangit	-	-	-
013 Plosowahyu	-	-	-
014 Made	1	1	2
015 Sukomulyo	-	-	-
016 Sukorejo	-	-	-
017 Tumenggungan	-	-	-
018 Jetis	-	-	-
019 Banjarmendalan	-	-	-
020 Sidokumpul	-	-	-
<b>Jumlah 2017</b>	<b>3</b>	<b>3</b>	<b>6</b>
<b>2016</b>	<b>3</b>	<b>3</b>	<b>6</b>
<b>2015</b>	<b>3</b>	<b>3</b>	<b>6</b>

Sumber : UPT.Dinas Pendidikan Kecamatan Lamongan

Lanjutan Tabel 4.1.5.

Desa/Kelurahan		Rombongan Belajar	Murid	Guru	Rasio Murid - Guru
(1)		(5)	(6)	(7)	(8)
001	Rancangkencono	-	-	-	-
002	Wajik	-	-	-	-
003	Kramat	-	-	-	-
004	Sidomukti	-	-	-	-
005	Tlogoanyar	-	-	-	-
006	Sidoharjo	4	131	12	10,92
007	Sumberjo	-	-	-	-
008	Sendangrejo	-	-	-	-
009	Kebet	-	-	-	-
010	Tanjung	-	-	-	-
011	Pangkatrejo	-	-	-	-
012	Karanglangit	-	-	-	-
013	Plosowahyu	-	-	-	-
014	Made	2	27	4	6,75
015	Sukomulyo	-	-	-	-
016	Sukorejo	-	-	-	-
017	Tumenggungan	-	-	-	-
018	Jetis	-	-	-	-
019	Banjarmendalan	-	-	-	-
020	Sidokumpul	-	-	-	-
<b>Jumlah 2017</b>		<b>6</b>	<b>158</b>	<b>16</b>	<b>9,88</b>
<b>2016</b>		<b>6</b>	<b>151</b>	<b>16</b>	<b>9,44</b>
<b>2015</b>		<b>6</b>	<b>194</b>	<b>15</b>	<b>12,93</b>

Sumber : UPT.Dinas Pendidikan Kecamatan Lamongan

**Tabel 4.1.6. Jumlah Sekolah, Murid, Guru dan Rasio Murid-Guru SD Negeri di Kecamatan Lamongan, 2017**

Desa/Kelurahan	Lembaga Sekolah	Gedung Sekolah	Ruang Kelas
(1)	(2)	(3)	(4)
001 Rancangkencono	2	2	14
002 Wajik	1	1	8
003 Kramat	2	2	14
004 Sidomukti	1	1	8
005 Tlogoanyar	1	1	7
006 Sidoharjo	2	2	22
007 Sumberjo	1	1	7
008 Sendangrejo	2	2	13
009 Kebet	1	1	7
010 Tanjung	1	1	8
011 Pangkatrejo	2	2	12
012 Karanglangit	1	1	6
013 Plosowahyu	1	1	7
014 Made	3	3	38
015 Sukomulyo	2	2	14
016 Sukorejo	2	2	23
017 Tumenggungan	2	2	15
018 Jetis	3	3	47
019 Banjarmendalan	1	1	10
020 Sidokumpul	-	-	-
<b>Jumlah 2017</b>	<b>31</b>	<b>31</b>	<b>280</b>
<b>2016</b>	<b>31</b>	<b>31</b>	<b>280</b>
<b>2015</b>	<b>31</b>	<b>31</b>	<b>280</b>

Sumber : UPT.Dinas Pendidikan Kecamatan Lamongan

Lanjutan Tabel 4.1.6.

Desa/Kelurahan	Rombongan Belajar	Murid	Guru	Rasio Murid - Guru
(1)	(5)	(6)	(7)	(8)
001 Rancangkencono	12	142	17	8
002 Wajik	6	81	8	10
003 Kramat	12	147	16	9
004 Sidomukti	6	85	7	12
005 Tlogoanyar	6	73	7	10
006 Sidoharjo	18	361	23	16
007 Sumberjo	6	103	9	11
008 Sendangrejo	12	146	19	8
009 Kebet	6	115	8	14
010 Tanjung	7	95	9	11
011 Pangkatrejo	13	187	18	10
012 Karanglangit	8	174	10	17
013 Plosowahyu	6	175	7	25
014 Made	33	804	39	21
015 Sukomulyo	12	155	17	9
016 Sukorejo	23	375	27	14
017 Tumenggungan	12	148	15	10
018 Jetis	38	1062	52	20
019 Banjarmendalan	7	88	10	9
020 Sidokumpul	-	-	-	-
<b>Jumlah 2017</b>	<b>243</b>	<b>4515</b>	<b>318</b>	<b>14,20</b>
<b>2016</b>	246	4695	318	14,76
<b>2015</b>	246	5051	309	16,35

Sumber : UPT.Dinas Pendidikan Kecamatan Lamongan

**Tabel 4.1.7. Jumlah Sekolah, Murid, Guru dan Rasio Murid-Guru SD Swasta di Kecamatan Lamongan, 2017**

Desa/Kelurahan		Lembaga Sekolah	Gedung Sekolah	Ruang Kelas
(1)	(2)	(3)	(4)	
001	Rancangkencono	-	-	-
002	Wajik	-	-	-
003	Kramat	-	-	-
004	Sidomukti	-	-	-
005	Tlogoanyar	1	1	6
006	Sidoarjo	1	1	22
007	Sumberjo	-	-	-
008	Sendangrejo	-	-	-
009	Kebet	-	-	-
010	Tanjung	-	-	-
011	Pangkatrejo	-	-	-
012	Karanglangit	-	-	-
013	Plosowahyu	-	-	-
014	Made	1	1	9
015	Sukomulyo	-	-	-
016	Sukorejo	-	-	-
017	Tumenggungan	-	-	-
018	Jetis	2	2	19
019	Banjarmendalan	-	-	-
020	Sidokumpul	-	-	-
<b>Jumlah 2017</b>		<b>5</b>	<b>5</b>	<b>56</b>
<b>2016</b>		<b>5</b>	<b>5</b>	<b>56</b>
<b>2015</b>		<b>5</b>	<b>5</b>	<b>53</b>

Sumber : UPT.Dinas Pendidikan Kecamatan Lamongan

Lanjutan Tabel 4.1.7.

Desa/Kelurahan	Rombongan Belajar	Murid	Guru	Rasio Murid - Guru
(1)	(5)	(6)	(7)	(8)
001 Rancangkencono	-	-	-	-
002 Wajik	-	-	-	-
003 Kramat	-	-	-	-
004 Sidomukti	-	-	-	-
005 Tlogoanyar	6	152	12	12,67
006 Sidoharjo	15	594	24	24,75
007 Sumberjo	-	-	-	-
008 Sendangrejo	-	-	-	-
009 Kebet	-	-	-	-
010 Tanjung	-	-	-	-
011 Pangkatrejo	-	-	-	-
012 Karanglangit	-	-	-	-
013 Plosowahyu	-	-	-	-
014 Made	6	78	12	6,50
015 Sukomulyo	-	-	-	-
016 Sukorejo	-	-	-	-
017 Tumenggungan	-	-	-	-
018 Jetis	12	332	27	12,30
019 Banjarmendalan	-	-	-	-
020 Sidokumpul	-	-	-	-
<b>Jumlah 2017</b>	<b>39</b>	<b>1156</b>	<b>75</b>	<b>15,41</b>
<b>2016</b>	<b>39</b>	<b>1066</b>	<b>65</b>	<b>16,40</b>
<b>2015</b>	<b>36</b>	<b>948</b>	<b>68</b>	<b>13,94</b>

Sumber : UPT.Dinas Pendidikan Kecamatan Lamongan

**Tabel 4.1.8. Jumlah Sekolah, Murid, Guru dan Rasio Murid-Guru SDLB Negeri di Kecamatan Lamongan, 2017**

Desa/Kelurahan		Lembaga Sekolah	Gedung Sekolah	Ruang Kelas
(1)	(2)	(3)	(4)	
001	Rancangkencono	-	-	-
002	Wajik	-	-	-
003	Kramat	-	-	-
004	Sidomukti	-	-	-
005	Tlogoanyar	-	-	-
006	Sidoharjo	-	-	-
007	Sumberjo	-	-	-
008	Sendangrejo	-	-	-
009	Kebet	-	-	-
010	Tanjung	-	-	-
011	Pangkatrejo	-	-	-
012	Karanglangit	-	-	-
013	Plosowahyu	-	-	-
014	Made	-	-	-
015	Sukomulyo	-	-	-
016	Sukorejo	-	-	-
017	Tumenggungan	-	-	-
018	Jetis	-	-	-
019	Banjarmendalan	1	1	7
020	Sidokumpul	-	-	-
<b>Jumlah 2017</b>		<b>1</b>	<b>1</b>	<b>7</b>
<b>2016</b>		<b>1</b>	<b>1</b>	<b>8</b>
<b>2015</b>		<b>1</b>	<b>1</b>	<b>8</b>

Sumber : UPT.Dinas Pendidikan Kecamatan Lamongan



Lanjutan Tabel 4.1.8.

Desa/Kelurahan	Rombongan Belajar	Murid	Guru	Rasio Murid - Guru Pupils
(1)	(5)	(6)	(7)	(8)
001 Rancangkencono	-	-	-	-
002 Wajik	-	-	-	-
003 Kramat	-	-	-	-
004 Sidomukti	-	-	-	-
005 Tlogoanyar	-	-	-	-
006 Sidoharjo	-	-	-	-
007 Sumberjo	-	-	-	-
008 Sendangrejo	-	-	-	-
009 Kebet	-	-	-	-
010 Tanjung	-	-	-	-
011 Pangkatrejo	-	-	-	-
012 Karanglangit	-	-	-	-
013 Plosowahyu	-	-	-	-
014 Made	-	-	-	-
015 Sukomulyo	-	-	-	-
016 Sukorejo	-	-	-	-
017 Tumenggungan	-	-	-	-
018 Jetis	-	-	-	-
019 Banjarmendalan	7	61	12	5,08
020 Sidokumpul	-	-	-	-
<b>Jumlah 2017</b>	<b>7</b>	<b>61</b>	<b>12</b>	<b>5,08</b>
<b>2016</b>	<b>12</b>	<b>61</b>	<b>10</b>	<b>6,10</b>
<b>2015</b>	<b>12</b>	<b>55</b>	<b>12</b>	<b>4,58</b>

Sumber : UPT.Dinas Pendidikan Kecamatan Lamongan

**Tabel 4.1.9. Jumlah Sekolah, Murid, Guru dan Rasio Murid-Guru SDLB Swasta di Kecamatan Lamongan, 2017**

Desa/Kelurahan	Lembaga Sekolah	Gedung Sekolah	Ruang Kelas
(1)	(2)	(3)	(4)
001 Rancangkencono	-	-	-
002 Wajik	-	-	-
003 Kramat	-	-	-
004 Sidomukti	-	-	-
005 Tlogoanyar	-	-	-
006 Sidoharjo	-	-	-
007 Sumberjo	-	-	-
008 Sendangrejo	-	-	-
009 Kebet	-	-	-
010 Tanjung	-	-	-
011 Pangkatrejo	-	-	-
012 Karanglangit	-	-	-
013 Plosowahyu	-	-	-
014 Made	-	-	-
015 Sukomulyo	-	-	-
016 Sukorejo	-	-	-
017 Tumenggungan	-	-	-
018 Jetis	-	-	-
019 Banjarmendalan	1	1	6
020 Sidokumpul	-	-	-
<b>Jumlah 2017</b>	<b>1</b>	<b>1</b>	<b>6</b>
<b>2016</b>	<b>1</b>	<b>1</b>	<b>6</b>
<b>2015</b>	<b>1</b>	<b>1</b>	<b>6</b>

Sumber : UPT.Dinas Pendidikan Kecamatan Lamongan

Lanjutan Tabel 4.1.9.

Desa/Kelurahan		Rombongan Belajar	Murid	Guru	Rasio Murid - Guru
(1)		(5)	(6)	(7)	(8)
001	Rancangkencono	-	-	-	-
002	Wajik	-	-	-	-
003	Kramat	-	-	-	-
004	Sidomukti	-	-	-	-
005	Tlogoanyar	-	-	-	-
006	Sidoarjo	-	-	-	-
007	Sumberjo	-	-	-	-
008	Sendangrejo	-	-	-	-
009	Kebet	-	-	-	-
010	Tanjung	-	-	-	-
011	Pangkatrejo	-	-	-	-
012	Karanglangit	-	-	-	-
013	Plosowahyu	-	-	-	-
014	Made	-	-	-	-
015	Sukomulyo	-	-	-	-
016	Sukorejo	-	-	-	-
017	Tumenggungan	-	-	-	-
018	Jetis	-	-	-	-
019	Banjarmendalan	6	17	5	3,40
020	Sidokumpul	-	-	-	-
<b>Jumlah 2017</b>		<b>6</b>	<b>17</b>	<b>5</b>	<b>3,40</b>
<b>2016</b>		<b>6</b>	<b>16</b>	<b>6</b>	<b>2,67</b>
<b>2015</b>		<b>6</b>	<b>16</b>	<b>6</b>	<b>2,67</b>

Sumber : UPT.Dinas Pendidikan Kecamatan Lamongan

**Tabel 4.1.10. Jumlah Sekolah, Murid, Guru dan Rasio Murid-Guru MI Swasta di Kecamatan Lamongan, 2017**

Desa/Kelurahan	Lembaga Sekolah	Gedung Sekolah	Ruang Kelas
(1)	(2)	(3)	(4)
001 Rancangkencono	1	1	5
002 Wajik	-	-	-
003 Kramat	-	-	-
004 Sidomukti	1	1	6
005 Tlogoanyar	-	-	-
006 Sidoharjo	1	1	19
007 Sumberjo	-	-	-
008 Sendangrejo	-	-	-
009 Kebet	-	-	-
010 Tanjung	-	-	-
011 Pangkatrejo	-	-	-
012 Karanglangit	-	-	-
013 Plosowahyu	-	-	-
014 Made	1	1	6
015 Sukomulyo	1	2	5
016 Sukorejo	-	-	-
017 Tumenggungan	-	-	-
018 Jetis	1	1	11
019 Banjarmendalan	-	-	-
020 Sidokumpul	-	-	-
<b>Jumlah 2017</b>	<b>6</b>	<b>6</b>	<b>52</b>
<b>2016</b>	<b>6</b>	<b>6</b>	<b>52</b>
<b>2015</b>	<b>6</b>	<b>6</b>	<b>52</b>

Sumber : UPT.Dinas Pendidikan Kecamatan Lamongan

Lanjutan Tabel 4.1.10.

Desa/Kelurahan		Rombongan Belajar	Murid	Guru	Rasio Murid - Guru
(1)		(5)	(6)	(7)	(8)
001	Rancangkencono	6	63	11	6
002	Wajik	-	-	-	-
003	Kramat	-	-	-	-
004	Sidomukti	6	135	16	8
005	Tlogoanyar	-	-	-	-
006	Sidoarjo	32	964	78	12
007	Sumberjo	-	-	-	-
008	Sendangrejo	-	-	-	-
009	Kebet	-	-	-	-
010	Tanjung	-	-	-	-
011	Pangkatrejo	-	-	-	-
012	Karanglangit	-	-	-	-
013	Plosowahyu	-	-	-	-
014	Made	6	151	18	8
015	Sukomulyo	6	91	14	7
016	Sukorejo	-	-	-	-
017	Tumenggungan	-	-	-	-
018	Jetis	20	619	60	10
019	Banjarmendalan	-	-	-	-
020	Sidokumpul	-	-	-	-
<b>Jumlah 2017</b>		<b>76</b>	<b>2023</b>	<b>197</b>	<b>10,27</b>
<b>2016</b>		<b>76</b>	<b>2036</b>	<b>195</b>	<b>10,44</b>
<b>2015</b>		<b>76</b>	<b>1873</b>	<b>170</b>	<b>11,02</b>

Sumber : UPT.Dinas Pendidikan Kecamatan Lamongan

**Tabel 4.1.11. Jumlah Sekolah, Murid, Guru dan Rasio Murid-Guru SMP Negeri di Kecamatan Lamongan, 2017**

Desa/Kelurahan	Lembaga Sekolah	Gedung Sekolah	Ruang Kelas
(1)	(2)	(3)	(4)
001 Rancangkencono	-	-	-
002 Wajik	-	-	-
003 Kramat	-	-	-
004 Sidomukti	-	-	-
005 Tlogoanyar	-	-	-
006 Sidoharjo	-	-	-
007 Sumberjo	-	-	-
008 Sendangrejo	-	-	-
009 Kebet	-	-	-
010 Tanjung	1	1	18
011 Pangkatrejo	-	-	-
012 Karanglangit	-	-	-
013 Plosowahyu	-	-	-
014 Made	-	-	-
015 Sukomulyo	1	1	28
016 Sukorejo	-	-	-
017 Tumenggungan	-	-	-
018 Jetis	1	1	32
019 Banjarmendalan	2	2	56
020 Sidokumpul	-	-	-
<b>Jumlah 2017</b>	<b>5</b>	<b>5</b>	<b>134</b>
<b>2016</b>	<b>5</b>	<b>5</b>	<b>134</b>
<b>2015</b>	<b>5</b>	<b>5</b>	<b>134</b>

Sumber : Dinas Pendidikan Kabupaten Lamongan

Lanjutan Tabel 4.1.11.

Desa/Kelurahan	Rombongan Belajar	Murid	Guru	Rasio Murid - Guru
(1)	(5)	(6)	(7)	(8)
001 Rancangkencono	-	-	-	-
002 Wajik	-	-	-	-
003 Kramat	-	-	-	-
004 Sidomukti	-	-	-	-
005 Tlogoanyar	-	-	-	-
006 Sidoharjo	-	-	-	-
007 Sumberjo	-	-	-	-
008 Sendangrejo	-	-	-	-
009 Kebet	-	-	-	-
010 Tanjung	19	424	38	11,16
011 Pangkatrejo	-	-	-	-
012 Karanglangit	-	-	-	-
013 Plosowahyu	-	-	-	-
014 Made	-	-	-	-
015 Sukomulyo	29	825	56	14,73
016 Sukorejo	-	-	-	-
017 Tumenggungan	-	-	-	-
018 Jetis	33	1087	63	17,25
019 Banjarmendalan	60	1834	115	15,95
020 Sidokumpul	-	-	-	-
<b>Jumlah 2017</b>	<b>141</b>	<b>4170</b>	<b>272</b>	<b>15,33</b>
<b>2016</b>	<b>141</b>	<b>4172</b>	<b>272</b>	<b>15,34</b>
<b>2015</b>	<b>180</b>	<b>4239</b>	<b>274</b>	<b>15,47</b>

Sumber : Dinas Pendidikan Kabupaten Lamongan

**Tabel 4.1.12. Jumlah Sekolah, Murid, Guru dan Rasio Murid-Guru SMP Swasta di Kecamatan Lamongan, 2017**

Desa/Kelurahan	Lembaga Sekolah	Gedung Sekolah	Ruang Kelas
(1)	(2)	(3)	(4)
001 Rancangkencono	-	-	-
002 Wajik	-	-	-
003 Kramat	-	-	-
004 Sidomukti	-	-	-
005 Tlogoanyar	-	-	-
006 Sidoharjo	2	2	6
007 Sumberjo	-	-	-
008 Sendangrejo	-	-	-
009 Kebet	-	-	-
010 Tanjung	-	-	-
011 Pangkatrejo	-	-	-
012 Karanglangit	-	-	-
013 Plosowahyu	-	-	-
014 Made	1	1	3
015 Sukomulyo	1	1	6
016 Sukorejo	1	1	4
017 Tumenggungan	-	-	-
018 Jetis	-	-	-
019 Banjarmendalan	-	-	-
020 Sidokumpul	-	-	-
<b>Jumlah 2017</b>	<b>5</b>	<b>5</b>	<b>19</b>
<b>2016</b>	<b>5</b>	<b>5</b>	<b>19</b>
<b>2015</b>	<b>5</b>	<b>5</b>	<b>19</b>

Sumber : Dinas Pendidikan Kabupaten Lamongan



Lanjutan Tabel 4.1.12.

Desa/Kelurahan		Rombongan Belajar	Murid	Guru	Rasio Murid - Guru
(1)	(2)	(5)	(6)	(7)	(8)
001	Rancangkencono	-	-	-	-
002	Wajik	-	-	-	-
003	Kramat	-	-	-	-
004	Sidomukti	-	-	-	-
005	Tlogoanyar	-	-	-	-
006	Sidoharjo	6	89	21	4,24
007	Sumberjo	-	-	-	-
008	Sendangrejo	-	-	-	-
009	Kebet	-	-	-	-
010	Tanjung	-	-	-	-
011	Pangkatrejo	-	-	-	-
012	Karanglangit	-	-	-	-
013	Plosowahyu	-	-	-	-
014	Made	4	95	24	3,96
015	Sukomulyo	3	83	16	5,19
016	Sukorejo	4	116	37	3,14
017	Tumenggungan	-	-	-	-
018	Jetis	-	-	-	-
019	Banjarmendalan	-	-	-	-
020	Sidokumpul	-	-	-	-
<b>Jumlah 2017</b>		<b>17</b>	<b>383</b>	<b>98</b>	<b>3,91</b>
<b>2016</b>		<b>17</b>	<b>383</b>	<b>98</b>	<b>3,91</b>
<b>2015</b>		<b>16</b>	<b>323</b>	<b>90</b>	<b>3,59</b>

Sumber : Dinas Pendidikan Kabupaten Lamongan

**Tabel 4.1.13. Jumlah Sekolah, Murid dan Guru SMPLB Swasta Kecamatan Lamongan , 2017**

Desa/Kelurahan	Lembaga Sekolah	Gedung Sekolah	Ruang Kelas
(1)	(2)	(3)	(4)
001 Rancangkencono	-	-	-
002 Wajik	-	-	-
003 Kramat	-	-	-
004 Sidomukti	-	-	-
005 Tlogoanyar	-	-	-
006 Sidoharjo	-	-	-
007 Sumberjo	-	-	-
008 Sendangrejo	-	-	-
009 Kebet	-	-	-
010 Tanjung	-	-	-
011 Pangkatrejo	-	-	-
012 Karanglangit	-	-	-
013 Plosowahyu	-	-	-
014 Made	-	-	-
015 Sukomulyo	-	-	-
016 Sukorejo	-	-	-
017 Tumenggungan	-	-	-
018 Jetis	-	-	-
019 Banjarmendalan	2	2	6
020 Sidokumpul	-	-	-
<b>Jumlah 2017</b>	<b>2</b>	<b>2</b>	<b>6</b>
<b>2016</b>	<b>2</b>	<b>2</b>	<b>8</b>
<b>2015</b>	<b>2</b>	<b>2</b>	<b>8</b>

Sumber : Dinas Pendidikan Kabupaten Lamongan

Lanjutan Tabel 4.1.13.

Desa/Kelurahan	Rombongan Belajar	Murid	Guru	Rasio Murid-Guru
(1)	(5)	(6)	(7)	(8)
001 Rancangkencono	-	-	-	-
002 Wajik	-	-	-	-
003 Kramat	-	-	-	-
004 Sidomukti	-	-	-	-
005 Tlogoanyar	-	-	-	-
006 Sidoharjo	-	-	-	-
007 Sumberjo	-	-	-	-
008 Sendangrejo	-	-	-	-
009 Kebet	-	-	-	-
010 Tanjung	-	-	-	-
011 Pangkatrejo	-	-	-	-
012 Karanglangit	-	-	-	-
013 Plosowahyu	-	-	-	-
014 Made	-	-	-	-
015 Sukomulyo	-	-	-	-
016 Sukorejo	-	-	-	-
017 Tumenggungan	-	-	-	-
018 Jetis	-	-	-	-
019 Banjarmendalan	8	40	11	3,64
020 Sidokumpul	-	-	-	-
<b>Jumlah 2017</b>	<b>8</b>	<b>40</b>	<b>11</b>	<b>3,64</b>
<b>2016</b>	<b>8</b>	<b>40</b>	<b>11</b>	<b>3,64</b>
<b>2015</b>	<b>8</b>	<b>46</b>	<b>12</b>	<b>3,83</b>

Sumber : Dinas Pendidikan Kabupaten Lamongan

**Tabel 4.1.14. Jumlah Sekolah, Murid, Guru dan Rasio Murid-Guru MTs Swasta di Kecamatan Lamongan, 2017**

Desa/Kelurahan	Lembaga Sekolah	Gedung Sekolah	Ruang Kelas
(1)	(2)	(3)	(4)
001 Rancangkencono	-	-	-
002 Wajik	-	-	-
003 Kramat	-	-	-
004 Sidomukti	-	-	-
005 Tlogoanyar	1	1	13
006 Sidoharjo	-	-	-
007 Sumberjo	-	-	-
008 Sendangrejo	-	-	-
009 Kebet	1	1	8
010 Tanjung	-	-	-
011 Pangkatrejo	-	-	-
012 Karanglangit	-	-	-
013 Plosowahyu	-	-	-
014 Made	1	1	4
015 Sukomulyo	-	-	-
016 Sukorejo	-	-	-
017 Tumenggungan	-	-	-
018 Jetis	1	1	14
019 Banjarmendalan	1	1	16
020 Sidokumpul	-	-	-
<b>Jumlah 2017</b>	<b>5</b>	<b>5</b>	<b>55</b>
<b>2016</b>	<b>5</b>	<b>5</b>	<b>40</b>
<b>2015</b>	<b>5</b>	<b>5</b>	<b>40</b>

Sumber : Dinas Pendidikan Kabupaten Lamongan

Lanjutan Tabel 4.1.14.

Desa/Kelurahan	Rombongan Belajar	Murid	Guru	Rasio Murid - Guru
(1)	(5)	(6)	(7)	(8)
001 Rancangkencono	-	-	-	-
002 Wajik	-	-	-	-
003 Kramat	-	-	-	-
004 Sidomukti	-	-	-	-
005 Tlogoanyar	13	223	34	6,56
006 Sidoharjo	-	-	-	-
007 Sumberjo	-	-	-	-
008 Sendangrejo	-	-	-	-
009 Kebet	8	149	29	5,14
010 Tanjung	-	-	-	-
011 Pangkatrejo	-	-	-	-
012 Karanglangit	-	-	-	-
013 Plosowahyu	-	-	-	-
014 Made	4	81	22	3,68
015 Sukomulyo	-	-	-	-
016 Sukorejo	-	-	-	-
017 Tumenggungan	-	-	-	-
018 Jetis	14	267	43	6,21
019 Banjarmendalan	16	272	34	8,00
020 Sidokumpul	-	-	-	-
<b>Jumlah 2017</b>	<b>55</b>	<b>992</b>	<b>162</b>	<b>6,12</b>
<b>2016</b>	<b>40</b>	<b>1016</b>	<b>161</b>	<b>6,31</b>
<b>2015</b>	<b>40</b>	<b>1083</b>	<b>147</b>	<b>7,37</b>

Sumber : Dinas Pendidikan Kabupaten Lamongan

**Tabel 4.1.15.****Jumlah Sekolah, Murid, Guru dan Rasio Murid-Guru SMA Negeri di Kecamatan Lamongan, 2017**

Desa/Kelurahan	Lembaga Sekolah	Gedung Sekolah	Ruang Kelas
(1)	(2)	(3)	(4)
001 Rancangkencono	-	-	-
002 Wajik	-	-	-
003 Kramat	-	-	-
004 Sidomukti	-	-	-
005 Tlogoanyar	-	-	-
006 Sidoharjo	-	-	-
007 Sumberjo	-	-	-
008 Sendangrejo	-	-	-
009 Kebet	-	-	-
010 Tanjung	1	1	27
011 Pangkatrejo	-	-	-
012 Karanglangit	-	-	-
013 Plosowahyu	-	-	-
014 Made	-	-	-
015 Sukomulyo	-	-	-
016 Sukorejo	-	-	-
017 Tumenggungan	-	-	-
018 Jetis	1	1	35
019 Banjarmendalan	1	1	37
020 Sidokumpul	-	-	-
<b>Jumlah 2017</b>	<b>3</b>	<b>3</b>	<b>99</b>
<b>2016</b>	<b>3</b>	<b>3</b>	<b>88</b>
<b>2015</b>	<b>3</b>	<b>3</b>	<b>86</b>

Sumber : Dinas Pendidikan Kabupaten Lamongan

Lanjutan Tabel 4.1.15.

Desa/Kelurahan	Rombongan Belajar	Murid	Guru	Rasio Murid - Guru
(1)	(5)	(6)	(7)	(8)
001 Rancangkencono	-	-	-	-
002 Wajik	-	-	-	-
003 Kramat	-	-	-	-
004 Sidomukti	-	-	-	-
005 Tlogoanyar	-	-	-	-
006 Sidoharjo	-	-	-	-
007 Sumberjo	-	-	-	-
008 Sendangrejo	-	-	-	-
009 Kebet	-	-	-	-
010 Tanjung	31	935	84	11,13
011 Pangkatrejo	-	-	-	-
012 Karanglangit	-	-	-	-
013 Plosowahyu	-	-	-	-
014 Made	-	-	-	-
015 Sukomulyo	-	-	-	-
016 Sukorejo	-	-	-	-
017 Tumenggungan	-	-	-	-
018 Jetis	37	1272	107	11,89
019 Banjarmendalan	36	1277	91	14,03
020 Sidokumpul	-	-	-	-
<b>Jumlah 2017</b>	<b>104</b>	<b>3484</b>	<b>282</b>	<b>12,35</b>
<b>2016</b>	<b>100</b>	<b>3282</b>	<b>288</b>	<b>11,40</b>
<b>2015</b>	<b>98</b>	<b>3141</b>	<b>233</b>	<b>13,48</b>

Sumber : Dinas Pendidikan Kabupaten Lamongan

**Tabel 4.1.16. Jumlah Sekolah, Murid, Guru dan Rasio Murid-Guru SMA Swasta di Kecamatan Lamongan, 2017**

	Desa/Kelurahan	Lembaga Sekolah	Gedung Sekolah	Ruang Kelas
	(1)	(2)	(3)	(4)
001	Rancangkencono	-	-	-
002	Wajik	-	-	-
003	Kramat	-	-	-
004	Sidomukti	-	-	-
005	Tlogoanyar	-	-	-
006	Sidoarjo	-	-	-
007	Sumberjo	-	-	-
008	Sendangrejo	-	-	-
009	Kebet	-	-	-
010	Tanjung	-	-	-
011	Pangkatrejo	-	-	-
012	Karanglangit	-	-	-
013	Plosowahyu	-	-	-
014	Made	-	-	-
015	Sukomulyo	-	-	-
016	Sukorejo	-	-	-
017	Tumenggungan	1	1	22
018	Jetis	1	1	6
019	Banjarmendalan	1	1	3
020	Sidokumpul	-	-	-
	<b>Jumlah 2017</b>	<b>3</b>	<b>3</b>	<b>31</b>
	<b>2016</b>	<b>3</b>	<b>3</b>	<b>31</b>
	<b>2015</b>	<b>3</b>	<b>3</b>	<b>26</b>

Sumber : Dinas Pendidikan Kabupaten Lamongan



Lanjutan Tabel 4.1.16.

Desa/Kelurahan	Rombongan Belajar	Murid	Guru	Rasio Murid - Guru
(1)	(5)	(6)	(7)	(8)
001 Rancangkencono	-	-	-	-
002 Wajik	-	-	-	-
003 Kramat	-	-	-	-
004 Sidomukti	-	-	-	-
005 Tlogoanyar	-	-	-	-
006 Sidoharjo	-	-	-	-
007 Sumberjo	-	-	-	-
008 Sendangrejo	-	-	-	-
009 Kebet	-	-	-	-
010 Tanjung	-	-	-	-
011 Pangkatrejo	-	-	-	-
012 Karanglangit	-	-	-	-
013 Plosowahyu	-	-	-	-
014 Made	-	-	-	-
015 Sukomulyo	-	-	-	-
016 Sukorejo	-	-	-	-
017 Tumenggungan	27	542	55	9,85
018 Jetis	6	94	20	4,70
019 Banjarmendalan	3	47	13	3,62
020 Sidokumpul	-	-	-	-
<b>Jumlah 2017</b>	<b>36</b>	<b>683</b>	<b>88</b>	<b>7,76</b>
<b>2016</b>	<b>40</b>	<b>804</b>	<b>66</b>	<b>12,18</b>
<b>2015</b>	<b>26</b>	<b>743</b>	<b>93</b>	<b>7,99</b>

Sumber : Dinas Pendidikan Kabupaten Lamongan

**Tabel 4.1.17. Jumlah Sekolah, Murid, Guru dan Rasio Murid-Guru SMALB Swasta di Kecamatan Lamongan, 2017**

Desa/Kelurahan	Lembaga Sekolah	Gedung Sekolah	Ruang Kelas
(1)	(2)	(3)	(4)
001 Rancangkencono	-	-	-
002 Wajik	-	-	-
003 Kramat	-	-	-
004 Sidomukti	-	-	-
005 Tlogoanyar	-	-	-
006 Sidoharjo	-	-	-
007 Sumberjo	-	-	-
008 Sendangrejo	-	-	-
009 Kebet	-	-	-
010 Tanjung	-	-	-
011 Pangkatrejo	-	-	-
012 Karanglangit	-	-	-
013 Plosowahyu	-	-	-
014 Made	-	-	-
015 Sukomulyo	-	-	-
016 Sukorejo	-	-	-
017 Tumenggungan	-	-	-
018 Jetis	-	-	-
019 Banjarmendalan	2	2	13
020 Sidokumpul	-	-	-
<b>Jumlah 2017</b>	<b>2</b>	<b>2</b>	<b>13</b>
<b>2016</b>	<b>2</b>	<b>2</b>	<b>8</b>
<b>2015</b>	<b>2</b>	<b>2</b>	<b>8</b>

Sumber : Dinas Pendidikan Kabupaten Lamongan

Lanjutan Tabel 4.1.17.

Desa/Kelurahan	Rombongan Belajar	Murid	Guru	Rasio Murid-Guru
(1)	(5)	(6)	(7)	(8)
001 Rancangkencono	-	-	-	-
002 Wajik	-	-	-	-
003 Kramat	-	-	-	-
004 Sidomukti	-	-	-	-
005 Tlogoanyar	-	-	-	-
006 Sidoharjo	-	-	-	-
007 Sumberjo	-	-	-	-
008 Sendangrejo	-	-	-	-
009 Kebet	-	-	-	-
010 Tanjung	-	-	-	-
011 Pangkatrejo	-	-	-	-
012 Karanglangit	-	-	-	-
013 Plosowahyu	-	-	-	-
014 Made	-	-	-	-
015 Sukomulyo	-	-	-	-
016 Sukorejo	-	-	-	-
017 Tumenggungan	-	-	-	-
018 Jetis	-	-	-	-
019 Banjarmendalan	13	63	17	3,71
020 Sidokumpul	-	-	-	-
<b>Jumlah 2017</b>	<b>13</b>	<b>63</b>	<b>17</b>	<b>3,71</b>
<b>2016</b>	<b>14</b>	<b>52</b>	<b>11</b>	<b>4,73</b>
<b>2015</b>	<b>14</b>	<b>21</b>	<b>4</b>	<b>5,25</b>

Sumber : Dinas Pendidikan Kabupaten Lamongan

**Tabel 4.1.18. Jumlah Sekolah, Murid, Guru dan Rasio Murid-Guru MA Negeri di Kecamatan Lamongan, 2017**

	Desa/Kelurahan	Lembaga Sekolah	Gedung Sekolah	Ruang Kelas
	(1)	(2)	(3)	(4)
001	Rancangkencono	-	-	-
002	Wajik	-	-	-
003	Kramat	-	-	-
004	Sidomukti	-	-	-
005	Tlogoanyar	-	-	-
006	Sidoharjo	-	-	-
007	Sumberjo	-	-	-
008	Sendangrejo	-	-	-
009	Kebet	-	-	-
010	Tanjung	-	-	-
011	Pangkatrejo	-	-	-
012	Karanglangit	-	-	-
013	Plosowahyu	-	-	-
014	Made	-	-	-
015	Sukomulyo	-	-	-
016	Sukorejo	-	-	-
017	Tumenggungan	-	-	-
018	Jetis	1	1	39
019	Banjarmendalan	-	-	-
020	Sidokumpul	-	-	-
	<b>Jumlah 2017</b>	<b>1</b>	<b>1</b>	<b>39</b>
	<b>2016</b>	<b>1</b>	<b>1</b>	<b>39</b>
	<b>2015</b>	<b>1</b>	<b>1</b>	<b>39</b>

Sumber : Dinas Pendidikan Kabupaten Lamongan

Lanjutan Tabel 4.1.18.

Desa/Kelurahan		Rombongan Belajar	Murid	Guru	Rasio Murid - Guru
(1)	(2)	(5)	(6)	(7)	(8)
001	Rancangkencono	-	-	-	-
002	Wajik	-	-	-	-
003	Kramat	-	-	-	-
004	Sidomukti	-	-	-	-
005	Tlogoanyar	-	-	-	-
006	Sidoarjo	-	-	-	-
007	Sumberjo	-	-	-	-
008	Sendangrejo	-	-	-	-
009	Kebet	-	-	-	-
010	Tanjung	-	-	-	-
011	Pangkatrejo	-	-	-	-
012	Karanglangit	-	-	-	-
013	Plosowahyu	-	-	-	-
014	Made	-	-	-	-
015	Sukomulyo	-	-	-	-
016	Sukorejo	-	-	-	-
017	Tumenggungan	-	-	-	-
018	Jetis	38	1212	103	11,77
019	Banjarmendalan	-	-	-	-
020	Sidokumpul	-	-	-	-
<b>Jumlah 2017</b>		<b>38</b>	<b>1212</b>	<b>103</b>	<b>11,77</b>
<b>2016</b>		<b>38</b>	<b>1168</b>	<b>94</b>	<b>12,43</b>
<b>2015</b>		<b>38</b>	<b>1128</b>	<b>93</b>	<b>12,13</b>

Sumber : Dinas Pendidikan Kabupaten Lamongan

**Tabel 4.1.19. Jumlah Sekolah, Murid, Guru dan Rasio Murid-Guru MA Swasta di Kecamatan Lamongan, 2017**

Desa/Kelurahan	Lembaga Sekolah	Gedung Sekolah	Ruang Kelas
(1)	(2)	(3)	(4)
001 Rancangkencono	-	-	-
002 Wajik	-	-	-
003 Kramat	-	-	-
004 Sidomukti	-	-	-
005 Tlogoanyar	1	1	4
006 Sidoharjo	-	-	-
007 Sumberjo	-	-	-
008 Sendangrejo	-	-	-
009 Kebet	1	1	4
010 Tanjung	-	-	-
011 Pangkatrejo	-	-	-
012 Karanglangit	-	-	-
013 Plosowahyu	-	-	-
014 Made	-	-	-
015 Sukomulyo	-	-	-
016 Sukorejo	-	-	-
017 Tumenggungan	-	-	-
018 Jetis	1	1	4
019 Banjarmendalan	1	1	14
020 Sidokumpul	-	-	-
<b>Jumlah 2017</b>	<b>4</b>	<b>4</b>	<b>26</b>
<b>2016</b>	<b>4</b>	<b>4</b>	<b>19</b>
<b>2015</b>	<b>4</b>	<b>4</b>	<b>19</b>

Sumber : .Dinas Pendidikan Kabupaten Lamongan

Lanjutan Tabel 4.1.19.

Desa/Kelurahan	Rombongan Belajar	Murid	Guru	Rasio Murid - Guru
(1)	(5)	(6)	(7)	(8)
001 Rancangkencono	-	-	-	-
002 Wajik	-	-	-	-
003 Kramat	-	-	-	-
004 Sidomukti	-	-	-	-
005 Tlogoanyar	3	68	16	4,25
006 Sidoharjo	-	-	-	-
007 Sumberjo	-	-	-	-
008 Sendangrejo	-	-	-	-
009 Kebet	3	118	25	4,72
010 Tanjung	-	-	-	-
011 Pangkatrejo	-	-	-	-
012 Karanglangit	-	-	-	-
013 Plosowahyu	-	-	-	-
014 Made	-	-	-	-
015 Sukomulyo	-	-	-	-
016 Sukorejo	-	-	-	-
017 Tumenggungan	-	-	-	-
018 Jetis	3	93	33	2,82
019 Banjarmendalan	14	245	44	5,57
020 Sidokumpul	-	-	-	-
<b>Jumlah 2017</b>	<b>23</b>	<b>524</b>	<b>118</b>	<b>4,44</b>
<b>2016</b>	<b>21</b>	<b>477</b>	<b>119</b>	<b>4,01</b>
<b>2015</b>	<b>20</b>	<b>418</b>	<b>109</b>	<b>3,83</b>

Sumber : Dinas Pendidikan Kabupaten Lamongan

**Tabel 4.1.20.****Jumlah Sekolah, Murid, Guru dan Rasio Murid-Guru SMK Negeri di Kecamatan Lamongan, 2017**

	<b>Desa/Kelurahan</b>	<b>Lembaga Sekolah</b>	<b>Gedung Sekolah</b>	<b>Ruang Kelas</b>
	(1)	(2)	(3)	(4)
001	Rancangkencono	-	-	-
002	Wajik	-	-	-
003	Kramat	-	-	-
004	Sidomukti	-	-	-
005	Tlogoanyar	-	-	-
006	Sidoharjo	-	-	-
007	Sumberjo	-	-	-
008	Sendangrejo	-	-	-
009	Kebet	-	-	-
010	Tanjung	-	-	-
011	Pangkatrejo	-	-	-
012	Karanglangit	-	-	-
013	Plosowahyu	-	-	-
014	Made	-	-	-
015	Sukomulyo	-	-	-
016	Sukorejo	-	-	-
017	Tumenggungan	-	-	-
018	Jetis	-	-	-
019	Banjarmendalan	2	2	64
020	Sidokumpul	-	-	-
	<b>Jumlah 2017</b>	<b>2</b>	<b>2</b>	<b>64</b>
	<b>2016</b>	<b>2</b>	<b>2</b>	<b>58</b>
	<b>2015</b>	<b>2</b>	<b>2</b>	<b>58</b>

Sumber : Dinas Pendidikan Kabupaten Lamongan



Lanjutan Tabel 4.1.20.

Desa/Kelurahan	Rombongan Belajar	Murid	Guru	Rasio Murid - Guru
(1)	(5)	(6)	(7)	(8)
001 Rancangkencono	-	-	-	-
002 Wajik	-	-	-	-
003 Kramat	-	-	-	-
004 Sidomukti	-	-	-	-
005 Tlogoanyar	-	-	-	-
006 Sidoharjo	-	-	-	-
007 Sumberjo	-	-	-	-
008 Sendangrejo	-	-	-	-
009 Kebet	-	-	-	-
010 Tanjung	-	-	-	-
011 Pangkatrejo	-	-	-	-
012 Karanglangit	-	-	-	-
013 Plosowahyu	-	-	-	-
014 Made	-	-	-	-
015 Sukomulyo	-	-	-	-
016 Sukorejo	-	-	-	-
017 Tumenggungan	-	-	-	-
018 Jetis	-	-	-	-
019 Banjarmendalan	78	2674	168	15,92
020 Sidokumpul	-	-	-	-
<b>Jumlah 2017</b>	<b>78</b>	<b>2674</b>	<b>168</b>	<b>15,92</b>
<b>2016</b>	<b>71</b>	<b>2482</b>	<b>207</b>	<b>11,99</b>
<b>2015</b>	<b>69</b>	<b>2360</b>	<b>166</b>	<b>14,22</b>

Sumber : Dinas Pendidikan Kabupaten Lamongan

**Tabel 4.1.21. Jumlah Sekolah, Murid, Guru dan Rasio Murid-Guru SMK Swasta di Kecamatan Lamongan, 2017**

	Desa/Kelurahan	Lembaga Sekolah	Gedung Sekolah	Ruang Kelas
	(1)	(2)	(3)	(4)
001	Rancangkencono	-	-	-
002	Wajik	-	-	-
003	Kramat	-	-	-
004	Sidomukti	-	-	-
005	Tlogoanyar	-	-	-
006	Sidoharjo	-	-	-
007	Sumberjo	-	-	-
008	Sendangrejo	-	-	-
009	Kebet	-	-	-
010	Tanjung	-	-	-
011	Pangkatrejo	-	-	-
012	Karanglangit	-	-	-
013	Plosowahyu	-	-	-
014	Made	1	1	8
015	Sukomulyo	-	-	-
016	Sukorejo	1	1	24
017	Tumenggungan	-	-	-
018	Jetis	3	3	55
019	Banjarmendalan	1	1	3
020	Sidokumpul	-	-	-
	<b>Jumlah 2017</b>	<b>6</b>	<b>6</b>	<b>90</b>
	<b>2016</b>	<b>6</b>	<b>6</b>	<b>108</b>
	<b>2015</b>	<b>6</b>	<b>6</b>	<b>108</b>

Sumber : Dinas Pendidikan Kabupaten Lamongan

Lanjutan Tabel 4.1.21.

Desa/Kelurahan	Rombongan Belajar	Murid	Guru	Rasio Murid - Guru
(1)	(5)	(6)	(7)	(8)
001 Rancangkencono	-	-	-	-
002 Wajik	-	-	-	-
003 Kramat	-	-	-	-
004 Sidomukti	-	-	-	-
005 Tlogoanyar	-	-	-	-
006 Sidoharjo	-	-	-	-
007 Sumberjo	-	-	-	-
008 Sendangrejo	-	-	-	-
009 Kebet	-	-	-	-
010 Tanjung	-	-	-	-
011 Pangkatrejo	-	-	-	-
012 Karanglangit	-	-	-	-
013 Plosowahyu	-	-	-	-
014 Made	6	142	20	7,10
015 Sukomulyo	-	-	-	-
016 Sukorejo	24	586	65	9,02
017 Tumenggungan	-	-	-	-
018 Jetis	54	1413	160	8,83
019 Banjarmendalan	3	77	21	3,67
020 Sidokumpul	-	-	-	-
<b>Jumlah 2017</b>	<b>87</b>	<b>2218</b>	<b>266</b>	<b>8,34</b>
<b>2016</b>	<b>85</b>	<b>2255</b>	<b>274</b>	<b>8,23</b>
<b>2015</b>	<b>87</b>	<b>2361</b>	<b>274</b>	<b>8,62</b>

**Tabel: 4.1.22. Jumlah Lembaga Pendidikan Keagamaan dan Panti Asuhan Kecamatan Lamongan, 2017**

Desa/Kelurahan	Pondok Pesantren	Madrasah Diniyah	TPA/TPQ	Panti Asuhan
(1)	(2)	(3)	(4)	(5)
1 Rancangkencono	1	2	2	-
2 Wajik	-	1	4	-
3 Kramat	-	2	3	-
4 Sidomukti	1	1	1	-
5 Tlogoanyar	2	-	9	-
6 Sidoharjo	2	2	6	2
7 Sumberjo	-	3	4	-
8 Sendangrejo	-	1	1	-
9 Kebet	-	1	4	-
10 Tanjung	-	1	1	-
11 Pangkatrejo	-	-	3	-
12 Karanglangit	-	-	2	-
13 Plosowahyu	-	-	3	-
14 Made	2	3	6	-
15 Sukomulyo	1	4	17	-
16 Sukorejo	1	1	4	1
17 Tumenggungan	2	3	3	1
18 Jetis	-	2	11	-
19 Banjarmendalan	2	-	3	1
20 Sidokumpul	5	3	6	1
<b>Jumlah 2017</b>	<b>19</b>	<b>30</b>	<b>93</b>	<b>6</b>
<b>2016</b>	<b>19</b>	<b>30</b>	<b>93</b>	<b>6</b>
<b>2015</b>	<b>19</b>	<b>30</b>	<b>93</b>	<b>6</b>

Sumber : Kantor Kecamatan Lamongan

**Tabel 4.2.1. Jumlah Fasilitas Olahraga Menurut Desa dan Jenis Olahraga di Kecamatan Lamongan, 2017**

Desa/Kelurahan	Sepak Bola	Bola Volly	Bulu Tangkis
(1)	(2)	(3)	(4)
001 Rancangkencono	1	-	-
002 Wajik	1	-	-
003 Kramat	1	1	1
004 Sidomukti	-	1	1
005 Tlogoanyar	-	-	-
006 Sidoharjo	-	1	1
007 Sumberjo	1	1	1
008 Sendangrejo	1	-	-
009 Kebet	1	-	-
010 Tanjung	1	1	-
011 Pangkatrejo	1	1	-
012 Karanglangit	1	-	1
013 Plosowahyu	1	1	-
014 Made	-	3	1
015 Sukomulyo	1	1	3
016 Sukorejo	-	-	1
017 Tumenggungan	1	1	-
018 Jetis	-	3	1
019 Banjarmendalan	-	2	1
020 Sidokumpul	-	1	1
<b>Jumlah 2017</b>	<b>12</b>	<b>18</b>	<b>13</b>
<b>2016</b>	<b>12</b>	<b>18</b>	<b>13</b>
<b>2015</b>	<b>12</b>	<b>18</b>	<b>13</b>

Sumber : Kantor Camat Lamongan

Lanjutan Tabel 4.2.1.

Desa/Kelurahan	Tenis	Renang	Futsal	Basket	Jumlah
(1)	(5)	(6)	(7)	(8)	(9)
001 Rancangkencono	-	-	-	-	1
002 Wajik	-	-	-	-	1
003 Kramat	-	-	-	-	3
004 Sidomukti	-	-	-	-	2
005 Tlogoanyar	-	-	-	-	-
006 Sidoharjo	-	-	-	-	2
007 Sumberjo	-	-	-	-	3
008 Sendangrejo	-	-	-	-	1
009 Kebet	-	-	-	-	1
010 Tanjung	-	-	-	1	3
011 Pangkatrejo	-	-	-	-	2
012 Karanglangit	-	-	-	-	2
013 Plosowahyu	-	-	-	-	2
014 Made	-	-	-	-	4
015 Sukomulyo	1	1	1	1	9
016 Sukorejo	-	-	-	-	1
017 Tumenggungan	1	1	2	1	7
018 Jetis	1	1	-	2	8
019 Banjarmendalan	1	-	-	2	6
020 Sidokumpul	-	-	-	-	2
<b>Jumlah 2017</b>	<b>4</b>	<b>3</b>	<b>3</b>	<b>7</b>	<b>60</b>
<b>2016</b>	<b>4</b>	<b>3</b>	<b>3</b>	<b>7</b>	<b>60</b>
<b>2015</b>	<b>4</b>	<b>2</b>	<b>3</b>	<b>7</b>	<b>59</b>

Sumber : Kantor Camat Lamongan

**Tabel. 4.2.2. Jumlah Fasilitas Kesehatan Menurut Desa di Kecamatan Lamongan, 2017**

	Desa/Kelurahan	Rumah Sakit	RS Bersalin	Poliklinik/ Balai	Puskesmas
				Pengobatan	
	(1)	(2)	(3)	(4)	(5)
001	Rancangkencono	-	-	-	-
002	Wajik	-	-	-	-
003	Kramat	-	-	-	-
004	Sidomukti	-	-	-	-
005	Tlogoanyar	-	-	-	-
006	Sidoharjo	-	-	4	-
007	Sumberjo	-	-	-	-
008	Sendangrejo	-	-	-	-
009	Kebet	-	-	-	-
010	Tanjung	-	-	-	-
011	Pangkatrejo	-	-	-	-
012	Karanglangit	1	-	-	-
013	Plosowahyu	-	-	1	-
014	Made	-	-	1	-
015	Sukomulyo	-	1	-	-
016	Sukorejo	1	-	-	-
017	Tumenggungan	1	-	2	-
018	Jetis	1	-	1	1
019	Banjarmendalan	-	-	1	-
020	Sidokumpul	1	-	2	-
	<b>Jumlah 2017</b>	<b>5</b>	<b>1</b>	<b>12</b>	<b>1</b>
	<b>2016</b>	<b>5</b>	<b>1</b>	<b>10</b>	<b>1</b>
	<b>2015</b>	<b>5</b>	<b>1</b>	<b>9</b>	<b>1</b>

Sumber :Data Potensi Desa

Lanjutan Tabel. 4.2.2.

Desa/Kelurahan	Puskesmas Pembantu	Pos-yandu	Polindes	Poskesdes/Poskeskel	Apotik
(1)	(6)	(7)	(8)	(9)	(10)
001 Rancangkencono	1	4	1	1	-
002 Wajik	-	3	1	1	-
003 Kramat	-	3	-	1	-
004 Sidomukti	1	2	-	-	1
005 Tlogoanyar	-	1	-	1	2
006 Sidoharjo	-	13	1	1	4
007 Sumberjo	-	4	1	1	-
008 Sendangrejo	-	2	1	1	-
009 Kebet	-	2	-	1	-
010 Tanjung	1	2	-	1	-
011 Pangkatrejo	-	4	-	1	-
012 Karanglangit	-	2	1	1	1
013 Plosowahyu	-	3	1	1	-
014 Made	1	11	1	-	2
015 Sukomulyo	-	11	-	1	3
016 Sukorejo	-	8	-	1	3
017 Tumenggungan	-	9	-	1	6
018 Jetis	-	7	-	1	3
019 Banjarmendalan	-	3	-	1	3
020 Sidokumpul	-	8	1	1	4
<b>Jumlah 2017</b>	<b>4</b>	<b>102</b>	<b>9</b>	<b>18</b>	<b>32</b>
<b>2016</b>	<b>4</b>	<b>103</b>	<b>9</b>	<b>18</b>	<b>31</b>
<b>2015</b>	<b>4</b>	<b>103</b>	<b>9</b>	<b>18</b>	<b>26</b>

Sumber : Data Potensi Desa



**Tabel 4.2.3. Jumlah Tenaga Kesehatan Menurut Desa di Kecamatan Lamongan, 2017**

Desa/Kelurahan	Dokter	Bidan	Perawat/ Tenaga Kesehatan Lainnya	Dukun Bayi
(1)	(2)	(3)	(4)	(5)
001 Rancangkencono	-	1	15	-
002 Wajik	-	1	2	-
003 Kramat	-	1	7	1
004 Sidomukti	-	3	2	-
005 Tlogoanyar	1	2	7	-
006 Sidoharjo	5	2	0	-
007 Sumberjo	-	1	5	-
008 Sendangrejo	-	1	6	-
009 Kebet	2	1	2	-
010 Tanjung	2	2	7	-
011 Pangkatrejo	-	0	1	1
012 Karanglangit	4	5	9	-
013 Plosowahyu	-	7	10	1
014 Made	5	5	9	-
015 Sukomulyo	5	4	5	-
016 Sukorejo	3	3	6	-
017 Tumenggungan	7	1	10	-
018 Jetis	1	0	5	-
019 Banjarmendalan	5	2	3	-
020 Sidokumpul	2	2	9	-
<b>Jumlah 2017</b>	<b>42</b>	<b>44</b>	<b>120</b>	<b>3</b>
<b>2016</b>	<b>42</b>	<b>45</b>	<b>108</b>	<b>2</b>
<b>2015</b>	<b>42</b>	<b>45</b>	<b>106</b>	<b>2</b>

Sumber : Data Potensi Desa

**Tabel. 4.2.4. Prosentase Pasangan Usia Subur (PUS) Peserta KB Aktif Kecamatan Lamongan, 2017**

	Desa/Kelurahan	PUS	PUS Peserta KB	Prosentase PUS Peserta KB (%)
	(1)	(2)	(3)	(4)
1	Rancangkencono	671	562	83,76
2	Wajik	668	563	84,28
3	Kramat	670	562	83,88
4	Sidomukti	652	537	82,36
5	Tlogoanyar	583	484	83,02
6	Sidoharjo	1 567	1 293	82,51
7	Sumberjo	597	497	83,25
8	Sendangrejo	583	489	83,88
9	Kebet	483	401	83,02
10	Tanjung	408	347	85,05
11	Pangkatrejo	785	667	84,97
12	Karanglangit	676	561	82,99
13	Plosowahyu	590	489	82,88
14	Made	1 875	1 533	81,76
15	Sukomulyo	1 606	1 323	82,38
16	Sukorejo	1 072	887	82,74
17	Tumenggungan	1 005	845	84,08
18	Jetis	670	556	82,99
19	Banjarmendalan	673	564	83,80
20	Sidokumpul	723	598	82,71
	<b>Jumlah 2017</b>	<b>16 557</b>	<b>13 758</b>	<b>83,09</b>
	<b>2016</b>	<b>15 042</b>	<b>12 066</b>	<b>80,22</b>
	<b>2015</b>	<b>14 748</b>	<b>11 730</b>	<b>79,54</b>

Sumber : UPT Dinas Pemberdayaan Perempuan dan KB Kec. Lamongan

**Tabel 4.2.5. Prosentase Pasangan Usia Subur (PUS) Bukan Peserta KB Aktif  
Kecamatan Lamongan, 2017**

Desa/Kelurahan	PUS	PUS Bukan Peserta KB	Prosentase PUS Bukan Peserta KB (%)
(1)	(2)	(3)	(4)
001 Rancangkencono	671	109	16,24
002 Wajik	668	105	15,72
003 Kramat	670	108	16,12
004 Sidomukti	652	115	17,64
005 Tlogoanyar	583	99	16,98
006 Sidoharjo	1.567	274	17,49
007 Sumberjo	597	100	16,75
008 Sendangrejo	583	94	16,12
009 Kebet	483	82	16,98
010 Tanjung	408	61	14,95
011 Pangkatrejo	785	118	15,03
012 Karanglangit	676	115	17,01
013 Plosowahyu	590	101	17,12
014 Made	1.875	342	18,24
015 Sukomulyo	1.606	283	17,62
016 Sukorejo	1.072	185	17,26
017 Tumenggungan	1.005	160	15,92
018 Jetis	670	114	17,01
019 Banjarmendalan	673	109	16,20
020 Sidokumpul	723	125	17,29
<b>Jumlah 2017</b>	<b>16.557</b>	<b>2.799</b>	<b>16,91</b>
<b>2016</b>	<b>15.042</b>	<b>2.976</b>	<b>19,78</b>
<b>2015</b>	<b>14.748</b>	<b>3.018</b>	<b>20,46</b>

Sumber : UPT Dinas Pemberdayaan Perempuan dan KB Kec. Lamongan

**Tabel. 4.2.6. Jumlah Peserta KB Aktif Menurut Alat Kontrasepsi Kecamatan Lamongan , 2017**

Desa/Kelurahan	Alat Kontrasepsi						Jumlah
	IUD	Pil	MOP/ MOW	Suntik	Imp- lant	Kon- dom	
(1)	(2)	(3)	(4)	(5)	(6)	(7)	(8)
001 Rancangkencono	45	176	18	241	63	19	562
002 Wajik	47	150	18	229	85	34	563
003 Kramat	55	114	15	308	34	36	562
004 Sidomukti	55	177	19	251	16	19	537
005 Tlogoanyar	72	97	70	200	19	26	484
006 Sidoharjo	200	220	116	644	73	40	1 293
007 Sumberjo	36	130	21	210	65	27	489
008 Sendangrejo	33	131	23	277	20	13	497
009 Kebet	20	84	24	177	82	14	401
010 Tanjung	51	69	17	168	35	7	347
011 Pangkatrejo	49	145	20	383	36	34	667
012 Karanglangit	51	140	25	313	10	22	561
013 Plosowahyu	49	145	48	179	50	18	489
014 Made	276	403	177	434	185	58	1 533
015 Sukomulyo	131	175	114	757	110	36	1 323
016 Sukorejo	134	152	96	424	36	45	887
017 Tumenggungan	176	186	110	306	46	21	845
018 Jetis	151	93	74	164	46	28	556
019 Banjarmendalan	118	113	47	250	21	15	564
020 Sidokumpul	137	89	81	233	33	25	598
<b>Jumlah 2017</b>	<b>1 886</b>	<b>2 989</b>	<b>1 133</b>	<b>6 148</b>	<b>1 065</b>	<b>537</b>	<b>13 758</b>
<b>2016</b>	<b>1 516</b>	<b>2 378</b>	<b>1 054</b>	<b>5 697</b>	<b>982</b>	<b>439</b>	<b>12 066</b>
<b>2015</b>	<b>1 449</b>	<b>2 377</b>	<b>998</b>	<b>5 609</b>	<b>886</b>	<b>411</b>	<b>11 730</b>

Sumber : UPT Dinas Pemberdayaan Perempuan dan KB Kec.Lamongan

**Tabel. 4.2.7. Peserta KB Kumulatif Baru Menurut Alat Kontrasepsi Kecamatan Lamongan, 2017**

Desa/Kelurahan	Alat Kontrasepsi						Jumlah
	IUD	Pil	MOP/ MOW	Suntik	Imp- lant	Kon- dom	
(1)	(2)	(3)	(4)	(5)	(6)	(7)	(8)
1 Rancangkencono	18	63	1	27	12	4	125
2 Wajik	24	67	2	25	7	6	131
3 Kramat	19	52	-	32	6	7	116
4 Sidomukti	24	68	8	36	1	4	141
5 Tlogoanyar	24	70	4	49	-	10	157
6 Sidoharjo	28	102	4	58	7	9	208
7 Sumberjo	19	34	-	40	5	8	106
8 Sendangrejo	20	75	2	52	2	4	155
9 Kebet	23	28	3	58	8	2	122
10 Tanjung	19	65	5	39	2	-	130
11 Pangkatrejo	47	57	1	28	-	6	139
12 Karanglangit	17	62	2	42	4	7	134
13 Plosowahyu	18	75	6	32	5	5	141
14 Made	24	81	9	30	6	12	162
15 Sukomulyo	44	45	7	55	12	11	174
16 Sukorejo	38	26	7	38	3	18	130
17 Tumenggungan	36	74	11	34	2	-	157
18 Jetis	33	25	5	49	11	6	129
19 Banjarmendalan	31	71	8	25	4	-	139
20 Sidokumpul	32	39	11	30	-	7	119
<b>Jumlah 2017</b>	<b>538</b>	<b>1 179</b>	<b>96</b>	<b>779</b>	<b>97</b>	<b>126</b>	<b>2 815</b>
<b>2016</b>	<b>156</b>	<b>199</b>	<b>83</b>	<b>762</b>	<b>135</b>	<b>45</b>	<b>1 380</b>
<b>2015</b>	<b>178</b>	<b>274</b>	<b>65</b>	<b>824</b>	<b>131</b>	<b>99</b>	<b>1 571</b>

Sumber : UPT Dinas Pemberdayaan Perempuan dan KB Kec. Lamongan

**Tabel 4.2.8. Prosentase Pertumbuhan Peserta KB Aktif  
Kecamatan Lamongan, 2016-2017**

<b>Desa/Kelurahan</b>	<b>2016</b>	<b>2017</b>	<b>Pertumbuhan (%)</b>
(1)	(2)	(3)	(4)
001 Rancangkencono	514	562	9,34
002 Wajik	483	563	16,56
003 Kramat	490	562	14,69
004 Sidomukti	446	537	20,40
005 Tlogoanyar	398	484	21,61
006 Sidoharjo	1.160	1.293	11,47
007 Sumberjo	402	489	21,64
008 Sendangrejo	430	497	15,58
009 Kebet	319	401	25,71
010 Tanjung	268	347	29,48
011 Pangkatrejo	550	667	21,27
012 Karanglangit	484	561	15,91
013 Plosowahyu	398	489	22,86
014 Made	1.391	1.533	10,21
015 Sukomulyo	1.247	1.323	6,09
016 Sukorejo	825	887	7,52
017 Tumenggungan	738	845	14,50
018 Jetis	504	556	10,32
019 Banjarmendalan	475	564	18,74
020 Sidokumpul	544	598	9,93
<b>Jumlah 2017</b>	<b>12.066</b>	<b>13.758</b>	<b>14,02</b>

*Sumber : UPT Dinas Pemberdayaan Perempuan dan KB Kec. Lamongan*

**Tabel 4.3.1 Jumlah Penduduk Menurut Agama di Kecamatan Lamongan, 2017**

	Desa/Kelurahan	Islam	Katholik	Protestan	Hindu	Budha
	(1)	(2)	(3)	(4)	(5)	(6)
001	Rancangkencono	2.563	-	-	-	-
002	Wajik	1.808	-	-	-	-
003	Kramat	2.024	-	-	-	-
004	Sidomukti	1.992	4	-	-	-
005	Tlogoanyar	2.801	42	6	-	-
006	Sidoharjo	5.429	9	4	-	1
007	Sumberjo	2.190	27	-	7	0
008	Sendangrejo	1.999	-	-	-	-
009	Kebet	1.830	1	-	-	-
010	Tanjung	1.825	1	-	14	-
011	Pangkatrejo	2.706	-	-	-	-
012	Karanglangit	2.729	-	-	-	-
013	Plosowahyu	2.551	3	-	6	-
014	Made	8.815	112	69	6	-
015	Sukomulyo	8.560	71	22	-	-
016	Sukorejo	3.936	28	11	3	4
017	Tumenggungan	4.661	42	6	-	-
018	Jetis	2.873	12	28	2	-
019	Banjarmendalan	2.341	6	7	-	-
020	Sidokumpul	3.844	69	40	3	-
	<b>Jumlah 2017</b>	<b>67.477</b>	<b>427</b>	<b>193</b>	<b>41</b>	<b>5</b>
	<b>2016</b>	<b>66.908</b>	<b>424</b>	<b>180</b>	<b>36</b>	<b>10</b>
	<b>2015</b>	<b>66904</b>	<b>424</b>	<b>180</b>	<b>36</b>	<b>10</b>

Sumber : Kantor Camat Lamongan

**Tabel 4.3.2 Jumlah Tempat Peribadatan di Kecamatan Lamongan, 2017**

	<b>Desa/Kelurahan</b>	<b>Masjid</b>	<b>Mushola</b>	<b>Gereja</b>	<b>Pura</b>	<b>Wihara</b>
	(1)	(2)	(3)	(4)	(5)	(6)
001	Rancangkencono	5	8	-	-	-
002	Wajik	2	6	-	-	-
003	Kramat	3	7	-	-	-
004	Sidomukti	3	4	-	-	-
005	Tlogoanyar	2	12	-	-	-
006	Sidoarjo	6	16	-	-	-
007	Sumberjo	5	2	-	-	-
008	Sendangrejo	3	2	-	-	-
009	Kebet	2	6	-	-	-
010	Tanjung	1	9	-	-	-
011	Pangkatrejo	5	2	-	-	-
012	Karanglangit	2	6	-	-	-
013	Plosowahyu	6	6	-	-	-
014	Made	11	20	-	-	-
015	Sukomulyo	11	20	-	-	-
016	Sukorejo	3	16	-	-	-
017	Tumenggungan	4	15	-	-	-
018	Jetis	6	10	1	1	-
019	Banjarmendalan	5	10	1	-	-
020	Sidokumpul	3	12	1	-	-
	<b>Jumlah 2017</b>	<b>88</b>	<b>189</b>	<b>3</b>	<b>1</b>	<b>0</b>
	<b>2016</b>	<b>81</b>	<b>183</b>	<b>2</b>	<b>1</b>	<b>0</b>
	<b>2015</b>	<b>81</b>	<b>183</b>	<b>2</b>	<b>1</b>	<b>0</b>

*Sumber : Data Potensi Desa*



**Tabel 4.3.3 Jumlah Kejadian/Proses Nikah, Talak, Cerai, dan Rujuk di Kecamatan Lamongan, 2017**

	<b>Desa/Kelurahan</b>	<b>Nikah</b>	<b>Talak</b>	<b>Cerai</b>	<b>Rujuk</b>	<b>Jumlah</b>
	(1)	(2)	(3)	(4)	(5)	(6)
001	Rancangkencono	23	1	-	-	24
002	Wajik	19	-	-	-	19
003	Kramat	17	2	3	-	22
004	Sidomukti	24	-	1	-	25
005	Tlogoanyar	21	1	2	-	24
006	Sidoharjo	49	3	2	-	54
007	Sumberjo	26	2	1	-	29
008	Sendangrejo	13	-	-	-	13
009	Kebet	16	-	-	-	16
010	Tanjung	16	2	1	-	19
011	Pangkatrejo	11	1	1	-	13
012	Karanglangit	25	2	2	-	29
013	Plosowahyu	21	1	-	-	22
014	Made	63	1	3	-	67
015	Sukomulyo	61	2	10	-	73
016	Sukorejo	28	2	2	-	32
017	Tumenggungan	35	1	2	-	38
018	Jetis	26	1	1	-	28
019	Banjarmendalan	17	-	4	-	21
020	Sidokumpul	41	-	4	-	45
	<b>Jumlah 2017</b>	<b>552</b>	<b>22</b>	<b>39</b>	<b>0</b>	<b>613</b>
	<b>2016</b>	<b>529</b>	<b>15</b>	<b>34</b>	<b>0</b>	<b>578</b>
	<b>2015</b>	<b>496</b>	<b>0</b>	<b>0</b>	<b>0</b>	<b>496</b>

Sumber : KUA Kecamatan Lamongan

**Tabel. 4.3.4. Jumlah Kepala Keluarga Menurut Jenis Penerangan Rumah Kecamatan Lamongan, 2017**

Desa/Kelurahan	Jenis Penerangan				Kepala Keluarga (KK)
	Listrik PLN	Listrik Non PLN	Minyak Tanah	Lainnya	
(1)	(2)	(3)	(4)	(5)	(6)
1 Rancangkencono	632	-	-	-	632
2 Wajik	481	-	-	-	481
3 Kramat	515	-	-	-	515
4 Sidomukti	545	-	-	-	545
5 Tlogoanyar	750	-	-	-	750
6 Sidoharjo	5 362	-	-	-	5 362
7 Sumberjo	623	-	-	-	623
8 Sendangrejo	517	-	-	-	517
9 Kebet	491	-	-	-	491
10 Tanjung	407	-	-	-	407
11 Pangkatrejo	734	-	-	-	734
12 Karanglangit	820	-	-	-	820
13 Plosowahyu	755	-	-	-	755
14 Made	2 391	-	-	-	2 391
15 Sukomulyo	2 282	-	-	-	2 282
16 Sukorejo	1 080	-	-	-	1 080
17 Tumenggungan	1 069	-	-	-	1 069
18 Jetis	740	-	-	-	740
19 Banjarmendalan	627	-	-	-	627
20 Sidokumpul	1 217	-	-	-	1 217
<b>Jumlah 2017</b>	<b>22 038</b>	-	-	-	<b>22 038</b>
<b>2016</b>	<b>18 430</b>	-	-	-	<b>18 430</b>
<b>2015</b>	<b>18 187</b>	-	-	-	<b>18 187</b>

Sumber : Kantor Camat Lamongan

**Tabel. 4.3.5. Jenis Bahan Bakar Memasak Mayoritas Rumah Tangga Kecamatan Lamongan , 2017**

Desa/Kelurahan	Jenis Bahan Bakar			
	Gas Kota/ Elpiji	Minyak Tanah	Kayu Bakar	Lainnya
(1)	(2)	(3)	(4)	(5)
001 Rancangkencono	1	-	-	-
002 Wajik	1	-	-	-
003 Kramat	1	-	-	-
004 Sidomukti	1	-	-	-
005 Tlogoanyar	1	-	-	-
006 Sidoharjo	1	-	-	-
007 Sumberjo	1	-	-	-
008 Sendangrejo	1	-	-	-
009 Kebet	1	-	-	-
010 Tanjung	1	-	-	-
011 Pangkatrejo	1	-	-	-
012 Karanglangit	1	-	-	-
013 Plosowahyu	1	-	-	-
014 Made	1	-	-	-
015 Sukomulyo	1	-	-	-
016 Sukorejo	1	-	-	-
017 Tumenggungan	1	-	-	-
018 Jetis	1	-	-	-
019 Banjarmendalan	1	-	-	-
020 Sidokumpul	1	-	-	-
<b>Jumlah 2017</b>	<b>20</b>	-	-	-
<b>2016</b>	<b>20</b>	-	-	-
<b>2015</b>	<b>20</b>	-	-	-

Sumber : Kantor Camat Lamongan

**Tabel 4.3.6. Jumlah Penduduk Menurut Lapangan Usaha Setiap Desa/Kelurahan di Kecamatan Lamongan, 2017**

Desa/Kelurahan	Pertanian	Pertambangan /Penggalian	Industri	Wiraswasta	Perdagangan
(1)	(2)	(3)	(4)	(5)	(6)
001 Rancangkencono	1 384	0	2	4	12
002 Wajik	975	0	0	9	13
003 Kramat	544	0	9	130	45
004 Sidomukti	284	0	13	398	106
005 Tlogoanyar	40	0	5	559	85
006 Sidoharjo	399	0	43	108	160
007 Sumberjo	615	0	74	164	225
008 Sendangrejo	900	0	101	129	67
009 Kebet	798	0	76	154	63
010 Tanjung	234	0	5	158	25
011 Pangkatrejo	256	0	5	192	51
012 Karanglangit	353	0	43	427	253
013 Plosowahyu	249	0	21	251	84
014 Made	322	0	34	1 053	125
015 Sukomulyo	188	0	0	1 149	284
016 Sukorejo	59	0	0	857	186
017 Tumenggungan	343	0	0	1 471	611
018 Jetis	19	0	0	947	89
019 Banjarmendalan	34	0	0	365	41
020 Sidokumpul	80	0	97	835	559
<b>Jumlah 2017</b>	<b>6.692</b>	<b>0</b>	<b>528</b>	<b>9.360</b>	<b>3.084</b>
<b>2016</b>	<b>10.067</b>	<b>0</b>	<b>508</b>	<b>10.430</b>	<b>2.968</b>
<b>2015</b>	<b>9.904</b>	<b>0</b>	<b>645</b>	<b>10.623</b>	<b>2.959</b>

Sumber : Kantor Camat Lamongan

Lanjutan Tabel 4.3.6.

	Desa/Kelurahan	Jasa Kemasyarakatan	Konstruksi	PNS/TNI/ POLRI	Karyawan Swasta	Lainnya	Jumlah
	(1)	(7)	(8)	(9)	(10)	(11)	(12)
001	Rancangkencono	36	4	18	35	0	647
002	Wajik	8	2	27	60	36	1.130
003	Kramat	15	2	50	192	74	1.076
004	Sidomukti	22	3	122	79	439	1.488
005	Tlogoanyar	50	5	205	320	440	1.759
006	Sidoarjo	36	53	487	103	70	1.495
007	Sumberjo	76	22	157	46	343	1.798
008	Sendangrejo	12	20	127	61	115	1.544
009	Kebet	42	24	45	97	94	1.435
010	Tanjung	2	2	49	532	31	1.040
011	Pangkatrejo	181	0	38	146	30	1.080
012	Karanglangit	29	17	550	371	14	2.086
013	Plosowahyu	75	0	165	805	297	2.022
014	Made	277	28	1080	1.244	1065	5.505
015	Sukomulyo	102	5	711	900	51	3.492
016	Sukorejo	6	6	213	500	519	2.352
017	Tumenggungan	21	11	298	612	354	3.721
018	Jetis	10	15	314	215	341	1.960
019	Banjarmendalan	32	7	293	313	357	1.442
020	Sidokumpul	77	34	567	550	460	3.336
	<b>Jumlah 2017</b>	<b>1.109</b>	<b>260</b>	<b>5.516</b>	<b>7.181</b>	<b>5.130</b>	<b>40.408</b>
	<b>2016</b>	<b>996</b>	<b>239</b>	<b>4.934</b>	<b>7.668</b>	<b>4.296</b>	<b>42.106</b>
	<b>2015</b>	<b>1.016</b>	<b>349</b>	<b>4.935</b>	<b>7.482</b>	<b>4.296</b>	<b>40.686</b>

Sumber : Kantor Camat Lamongan

# BAB 5 PERTANIAN

Tahun 2017 Produksi tanaman pangan :  
Padi = 36.402 ton produktivitas 6,72 ton/Ha  
Jagung = 3.844 ton ( 4,69 ton/Ha)  
Kedelai = 186 ton (1,67 ton/Ha)  
Ubi Kayu = 197 ton (14,90 ton/Ha)



*Mangga sebanyak  
10.450 pohon  
dengan produksi =  
104,50 ton.*

*Produksi  
Sayur Sawi/Petsai  
= 73,0 ton  
produktivitas 14,6  
ton/ha*



### ULASAN SINGKAT

Luas lahan pertanian di Kecamatan Lamongan 3.048,0 Ha (76,87%) dari luas Wilayah Kecamatan Lamongan yaitu 3.965,3 Ha. Dari luas lahan pertanian tersebut 83,5 % atau 2.546,0 Ha merupakan lahan sawah, sedangkan sisanya 502,0 Ha (16,5 %) merupakan lahan pertanian bukan sawah. Seluruh lahan sawah di Kecamatan Lamongan mendapat pengairan teknis maupun setengah teknis.

Tanaman pangan yaitu khususnya tanaman padi, produksi dan produktifitas padi pada Tahun 2017 ini mengalami penurunan. Tahun 2017 produksi padi 38.402 Ton-GKG dengan produktivitas 6,73 ton/ha, padahal pada tahun 2016 produksi mencapai 41.474 Ton-GKG dengan produktivitas 7,72 ton/ha, produksi turun 12,2 %. Bila dibandingkan dengan tahun 2015 produksi padi tahun 2017 juga mengalami penurunan produksi, dari data yang ada tahun 2015 luas panen 6.040 Ha mendapat hasil 38 492 Ton-GKG atau turun 5,43%.

Namun demikian, untuk Tanaman Palawija berupa tanaman jagung pada tahun 2017 luas panen, produksi dan produktivitas meningkat signifikan dibandingkan dengan tahun 2016. Tahun 2016 luas panen 438 Ha dan produksi 1.997 ton produktifitasnya 4,56 Ton/Ha, pada tahun 2017 produksinya meningkat 92,43% menjadi 3.844 ton hasil dari luas tanam 819 ha dengan produktivita 4,69 ton/ha.

Tanaman hortikultura berupa tanaman sayuran ada sebagian yang di tanam petani di Kecamatan Lamongan sebagai tanaman sampingan, bukan tanaman utama, yaitu cabe rawit, ketimun, dan petsai/sawi. Komoditi cabe rawit luas panen naik dari 14 Ha tahun 2016 menjadi 15 Ha tahun 2017, tetapi produksi menurun dari 100,51 ton menjadi hanya 76,50 ton, produktivitas juga turun dari 7,18 ton/ha menjadi hanya 5,10 ton/ha, dibandingkan dengan tahun 2015 juga menurun. Untuk tanaman ketimun produksi pada Tahun 2017 dibandingkan dengan tahun 2016, naik 20% dari 25,5 ton menjadi 30,0 ton, tetapi menurun drastis bila dibandingkan tahun 2015 produksi mencapai 109,52 ton.

Untuk tanaman palawija dan tanaman hortikultura memang terjadi luas tanam, produksi dan produktivitas yang fluktuatif dari tahun ke tahun, karena prospek tanamnya tergantung dari cuaca pada tahun tersebut. Kecukupan air sangat berpengaruh pada pola tanam petani dalam mengelola lahan pertaniannya. Bila airnya berkecukupan kecenderungan petani akan menanam tanaman pokok yaitu Tanaman Padi.

## PERTANIAN

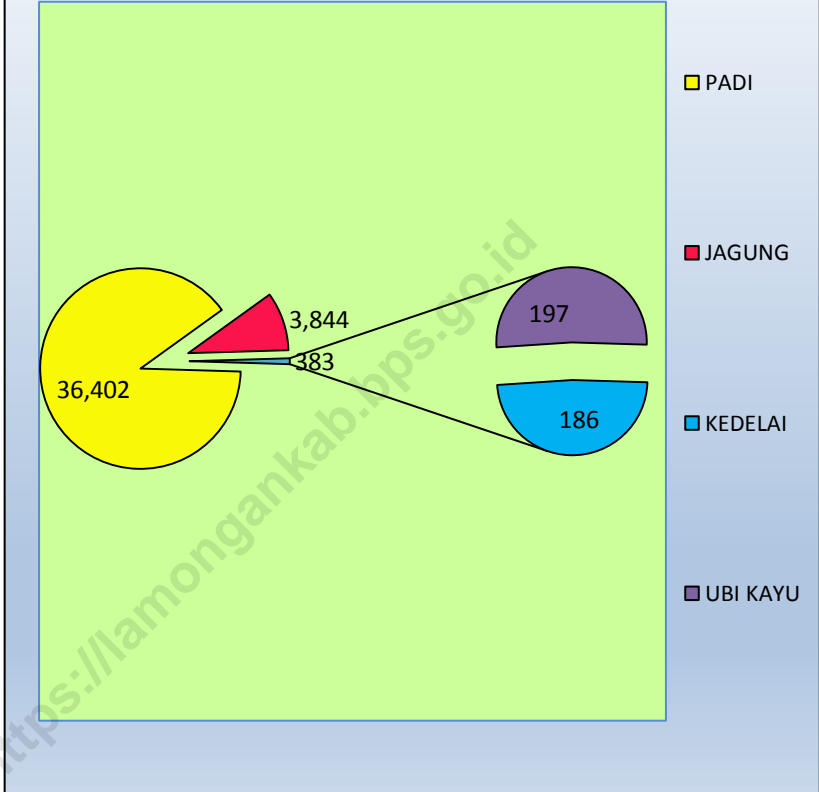
Dalam usaha meningkatkan produksi dan produktivitas tanaman pangan di Kecamatan Lamongan, juga di adakan modernisasi alat pertanian dengan diberikan bantuan dari pemerintah berupa hand traktor, mesin panen, mesin tanam, pompa air dan normalisasi saluran air. Keberadaan traktor tahun 2017 sebanyak 120 unit, combine Harvester (mesin panen) 5 unit dan Rice transplanter (mesin tanam) 4 unit. Dalam rangka mendukung usaha pertanian juga terdapat 16 kios penyalur pupuk dan saprotan serta alat penggilingan padi (huller/RMU) i sebanyak 35 unit yang tresebar di 20 desa/kelurahan.

Kondisi ternak di Kecamatan Lamongan juga mengalami peningkatan Populasi sapi potong dari 497 ekor tahun 2015 menjadi 779 ekor tahun 2017. Sapi Perah juga naik dari 6 ekor tahun 2015 menjadi 12 ekor tahun 2017, hanya terdapat di Desa Sidomukti. Ternaik kambing naik dari 1.663 ekor di tahun 2015 menjadi 2.217 ekor tahun 2017. Namun jumlah Domba juga menurun dari 2 248 ekor tahun 2015 menjadi hanya 2.161 ekor tahun 2017.

Data populasi unggas yang dipelihara warga Kecamatan Lamongan dibandingkan Tahun 2016 dengan Tahun 2017 sangat fluktuatif. Jumlah ayam buras naik dari 68.126 ekor menjadi 70.031 ekor, jumlah ayam ras pedaging turun drastis dari 169.965 ekor menjadi hanya 35.138 ekor, itik naik dari 1.881 ekor menjadi 2.173 ekor. Sedangkan untuk populasi ayam petelur dan itik manila cenderung stabil.



**Gambar 7 : Produksi Tanaman Pangan  
(Ton)**



**Tabel. 5.1.1. Luas Wilayah menurut Jenis Penggunaan Tanah (Ha) Kecamatan Lamongan , 2017**

Desa/Kelurahan	Lahan Pertanian		Lahan Bukan Pertanian	Jumlah
	Sawah	Bukan Sawah		
(1)	(2)	(3)	(4)	(5)
001 Rancangkencono	208,00	13,00	98,00	319,00
002 Wajik	246,00	12,00	23,00	281,00
003 Kramat	102,21	28,00	64,59	194,80
004 Sidomukti	110,48	0,00	13,02	123,50
005 Tlogoanyar	49,00	0,00	41,00	90,00
006 Sidoharjo	145,50	16,00	52,50	214,00
007 Sumberjo	164,00	44,00	35,40	243,40
008 Sendangrejo	125,00	52,00	37,80	214,80
009 Kebet	130,00	69,00	25,50	224,50
010 Tanjung	122,00	33,00	50,00	205,00
011 Pangkatrejo	145,00	47,00	31,00	223,00
012 Karanglangit	87,00	58,00	30,00	175,00
013 Plosowahyu	77,00	71,00	24,90	172,90
014 Made	43,30	33,00	56,70	133,00
015 Sukomulyo	260,75	22,00	64,95	347,70
016 Sukorejo	157,75	4,00	48,15	209,90
017 Tumenggungan	60,00	0,00	85,00	145,00
018 Jetis	38,00	0,00	33,40	71,40
019 Banjarmendalan	39,00	0,00	67,40	106,40
020 Sidokumpul	236,00	0,00	35,00	271,00
<b>Jumlah 2017</b>	<b>2 545,99</b>	<b>502,00</b>	<b>917,31</b>	<b>3 965,30</b>
<b>2016</b>	<b>2 545,99</b>	<b>502,00</b>	<b>917,31</b>	<b>3 965,30</b>
<b>2015</b>	<b>2 545,99</b>	<b>502,00</b>	<b>917,31</b>	<b>3 965,30</b>

Sumber : UPT Dinas Pertanian Kecamatan Lamongan

Sambungan Tabel.5.1.1.

Desa/Kelurahan	Bangunan, Pekarangan dan Halaman	Hutan Negara	Rawa Tidak Ditanami	Lainnya (kuburan, Lapangan, dsb)	Jumlah
(1)	(2)	(3)	(4)	(5)	(6)
001 Rancangkencono	25,00	-	-	73,00	98,00
002 Wajik	21,00	-	-	2,00	23,00
003 Kramat	30,00	-	-	34,59	64,59
004 Sidomukti	11,00	-	-	2,02	13,02
005 Tlogoanyar	38,00	-	-	3,00	41,00
006 Sidoharjo	48,00	-	-	4,50	52,50
007 Sumberjo	30,00	-	-	5,40	35,40
008 Sendangrejo	31,00	-	-	6,80	37,80
009 Kebet	19,00	-	-	6,50	25,50
010 Tanjung	20,00	-	-	30,00	50,00
011 Pangkatrejo	26,00	-	-	5,00	31,00
012 Karanglangit	23,00	-	-	7,00	30,00
013 Plosowahyu	22,00	-	-	2,90	24,90
014 Made	52,00	-	-	4,70	56,70
015 Sukomulyo	44,00	-	-	20,95	64,95
016 Sukorejo	38,00	-	-	10,15	48,15
017 Tumenggungan	77,00	-	-	8,00	85,00
018 Jetis	30,00	-	-	3,40	33,40
019 Banjarmendalan	64,00	-	-	3,40	67,40
020 Sidokumpul	31,00	-	-	4,00	35,00
<b>Jumlah 2017</b>	<b>680,00</b>	-	-	<b>237,31</b>	<b>917,31</b>
<b>2016</b>	<b>680,00</b>	-	-	<b>237,31</b>	<b>917,31</b>
<b>2015</b>	<b>680,00</b>	-	-	<b>237,31</b>	<b>917,31</b>

Sumber : UPT Dinas Pertanian Kecamatan Lamongan

**Tabel. 5.1.2. Luas Lahan Sawah menurut Jenis Pengairan Kecamatan Lamongan , 2017**

Desa/Kelurahan	Lahan menurut Jenis Pengairan			
	Teknis	Setengah Teknis	Sederhana PU	Desa/ Non PU
(1)	(2)	(3)	(4)	(5)
001 Rancangkencono	26,00	182,00	-	-
002 Wajik	168,00	78,00	-	-
003 Kramat	61,00	41,21	-	-
004 Sidomukti	-	110,48	-	-
005 Tlogoanyar	-	49,00	-	-
006 Sidoharjo	-	145,50	-	-
007 Sumberjo	-	164,00	-	-
008 Sendangrejo	75,00	50,00	-	-
009 Kebet	130,00	0,00	-	-
010 Tanjung	122,00	0,00	-	-
011 Pangkatrejo	145,00	0,00	-	-
012 Karanglangit	87,00	0,00	-	-
013 Plosowahyu	77,00	0,00	-	-
014 Made	-	43,30	-	-
015 Sukomulyo	-	260,75	-	-
016 Sukorejo	-	157,75	-	-
017 Tumenggungan	-	60,00	-	-
018 Jetis	-	38,00	-	-
019 Banjarmendalan	-	39,00	-	-
020 Sidokumpul	-	236,00	-	-
<b>Jumlah 2017</b>	<b>891,00</b>	<b>1 654,99</b>	<b>0,00</b>	<b>0,00</b>
<b>2016</b>	<b>891,00</b>	<b>1 654,99</b>	<b>0,00</b>	<b>0,00</b>
<b>2015</b>	<b>891,00</b>	<b>1 654,99</b>	<b>0,00</b>	<b>0,00</b>

Sumber : UPT Dinas Pertanian Kecamatan Lamongan

**Tabel. 5.1.2. Luas Lahan Sawah menurut Jenis Pengairan Kecamatan Lamongan , 2017**

Desa/Kelurahan	Lahan menurut Jenis Pengairan			
	Teknis	Setengah Teknis	Sederhana PU	Desa/ Non PU
(1)	(2)	(3)	(4)	(5)
001 Rancangkencono	26,00	182,00	-	-
002 Wajik	168,00	78,00	-	-
003 Kramat	61,00	41,21	-	-
004 Sidomukti	-	110,48	-	-
005 Tlogoanyar	-	49,00	-	-
006 Sidoharjo	-	145,50	-	-
007 Sumberjo	-	164,00	-	-
008 Sendangrejo	75,00	50,00	-	-
009 Kebet	130,00	0,00	-	-
010 Tanjung	122,00	0,00	-	-
011 Pangkatrejo	145,00	0,00	-	-
012 Karanglangit	87,00	0,00	-	-
013 Plosowahyu	77,00	0,00	-	-
014 Made	-	43,30	-	-
015 Sukomulyo	-	260,75	-	-
016 Sukorejo	-	157,75	-	-
017 Tumenggungan	-	60,00	-	-
018 Jetis	-	38,00	-	-
019 Banjarmendalan	-	39,00	-	-
020 Sidokumpul	-	236,00	-	-
<b>Jumlah 2017</b>	<b>891,00</b>	<b>1 654,99</b>	<b>0,00</b>	<b>0,00</b>
<b>2016</b>	<b>891,00</b>	<b>1 654,99</b>	<b>0,00</b>	<b>0,00</b>
<b>2015</b>	<b>891,00</b>	<b>1 654,99</b>	<b>0,00</b>	<b>0,00</b>

Sumber : UPT Dinas Pertanian Kecamatan Lamongan

**Tabel. 5.1.3. Luas Lahan Sawah Menurut Frekuensi Penanaman (Ha) Kecamatan Lamongan , 2017**

Desa/Kelurahan	Frekuensi Tanam Lahan Sawah				
	1 Kali	2 Kali	3 Kali	Tegal (1 Kali)	Jumlah
(1)	(2)	(3)	(4)	(5)	(6)
001 Rancangkencono	3,00	208,00	10,00	-	221,00
002 Wajik	3,00	246,00	-	9,00	258,00
003 Kramat	-	98,00	21,00	10,00	129,00
004 Sidomukti	15,00	85,00	5,00	-	105,00
005 Tlogoanyar	6,00	27,00	-	-	33,00
006 Sidoharjo	9,00	137,00	15,00	-	161,00
007 Sumberjo	5,00	188,00	-	12,00	205,00
008 Sendangrejo	2,00	167,00	-	6,00	175,00
009 Kebet	15,00	180,00	-	-	195,00
010 Tanjung	75,00	80,00	-	-	155,00
011 Pangkatrejo	16,00	167,00	-	7,00	190,00
012 Karanglangit	12,00	125,00	-	8,00	145,00
013 Plosowahyu	139,00	4,00	-	5,00	148,00
014 Made	13,00	55,00	-	4,00	72,00
015 Sukomulyo	98,00	151,00	-	6,00	255,00
016 Sukorejo	104,00	50,00	-	3,00	157,00
017 Tumenggungan	31,00	10,00	-	-	41,00
018 Jetis	8,00	27,00	-	-	35,00
019 Banjarmendalan	32,00	27,00	-	-	59,00
020 Sidokumpul	230,00	3,00	-	-	233,00
<b>Jumlah 2017</b>	<b>816,00</b>	<b>2.035,00</b>	<b>51,00</b>	<b>70,00</b>	<b>2.972,00</b>
<b>2016</b>	<b>816,00</b>	<b>2.035,00</b>	<b>51,00</b>	<b>70,00</b>	<b>2.972,00</b>
<b>2015</b>	<b>348,00</b>	<b>1 566,00</b>	<b>609,00</b>	<b>-</b>	<b>2.523,00</b>

Sumber : UPT Dinas Pertanian Kecamatan Lamongan

**Tabel. 5.2.1 Luas Panen, Produksi dan Produktivitas Padi di Kecamatan Lamongan, 2017**

	<b>Desa/Kelurahan</b>	<b>Luas Panen</b>	<b>Produksi</b>	<b>Produktivitas</b>
	(1)	(2)	(3)	(4)
001	Rancangkencono	460,00	3.091,20	6,72
002	Wajik	500,00	3.412,60	6,83
003	Kramat	263,00	1.758,15	6,68
004	Sidomukti	224,00	1.523,04	6,80
005	Tlogoanyar	63,00	431,00	6,84
006	Sidoarjo	406,00	2.767,84	6,82
007	Sumberjo	459,00	3.139,97	6,84
008	Sendangrejo	366,00	2.484,96	6,79
009	Kebet	391,00	2.623,01	6,71
010	Tanjung	227,00	1.543,52	6,80
011	Pangkatrejo	358,00	2.403,14	6,71
012	Karanglangit	278,00	1.862,72	6,70
013	Plosowahyu	161,00	1.084,77	6,74
014	Made	131,00	874,49	6,68
015	Sukomulyo	421,00	2.636,99	6,26
016	Sukorejo	231,00	1.561,29	6,76
017	Tumenggungan	52,00	348,14	6,70
018	Jetis	79,00	531,08	6,72
019	Banjarmendalan	105,00	708,37	6,75
020	Sidokumpul	232,00	1.615,82	6,96
	<b>Jumlah 2017</b>	<b>5.407,00</b>	<b>36.402,10</b>	<b>6,73</b>
	<b>2016</b>	<b>5 372,00</b>	<b>41.474,05</b>	<b>7,72</b>
	<b>2015</b>	<b>6 040,00</b>	<b>38.492,30</b>	<b>6,37</b>

Sumber : UPT Dinas Pertanian Kecamatan Lamongan

**Tabel 5.2.2 Luas Panen, Produksi dan Produktivitas Jagung di Kecamatan Lamongan, 2017**

	<b>Desa/Kelurahan</b>	<b>Luas Panen</b>	<b>Produksi</b>	<b>Produktivitas</b>	
	(1)	(2)	(3)	(4)	
001	Rancangkencono	104	514,73	4,95	
002	Wajik	94	476,77	5,07	
003	Kramat	72	355,66	4,94	
004	Sidomukti	6	23,85	3,98	
005	Tlogoanyar	7	23,55	3,36	
006	Sidoarjo	54	242,56	4,49	
007	Sumberjo	93	449,66	4,84	
008	Sendangrejo	87	412,43	4,74	
009	Kebet	94	452,91	4,82	
010	Tanjung	15	48,43	3,23	
011	Pangkatrejo	63	298,3	4,73	
012	Karanglangit	58	269,8	4,65	
013	Plosowahyu	4	9,57	2,39	
014	Made	17	63,99	3,76	
015	Sukomulyo	27	111,72	4,14	
016	Sukorejo	4	14,31	3,58	
017	Tumenggungan	7	18,52	2,65	
018	Jetis	4	18,94	4,74	
019	Banjarmendalan	5	18,69	3,74	
020	Sidokumpul	4	19,56	4,89	
	<b>Jumlah</b>	<b>2017</b>	<b>819,00</b>	<b>3.843,95</b>	<b>4,69</b>
		<b>2016</b>	<b>438,00</b>	<b>1.996,96</b>	<b>4,56</b>
		<b>2015</b>	<b>845,00</b>	<b>3.825,42</b>	<b>4,53</b>

Sumber : UPT Dinas Pertanian Kecamatan Lamongan



**Tabel 5.2.3 Luas Panen, Produksi dan Produktivitas Kacang Tanah di Kecamatan Lamongan, 2017**

	<b>Desa/Kelurahan</b>	<b>Luas Panen</b>	<b>Produksi</b>	<b>Produktivitas</b>
	(1)	(2)	(3)	(4)
001	Rancangkencono	1,00	1,23	1,23
002	Wajik	2,00	2,72	1,36
003	Kramat	1,00	1,41	1,41
004	Sidomukti	-	-	-
005	Tlogoanyar	-	-	-
006	Sidoarjo	-	-	-
007	Sumberjo	1,00	1,42	1,42
008	Sendangrejo	-	-	-
009	Kebet	-	-	-
010	Tanjung	-	-	-
011	Pangkatrejo	1,00	1,34	1,34
012	Karanglangit	-	-	-
013	Plosowahyu	-	-	-
014	Made	1,00	1,45	1,45
015	Sukomulyo	-	-	-
016	Sukorejo	-	-	-
017	Tumenggungan	-	-	-
018	Jetis	-	-	-
019	Banjarmendalan	-	-	-
020	Sidokumpul	-	-	-
	<b>Jumlah 2017</b>	<b>7,00</b>	<b>9,57</b>	<b>1,37</b>
	<b>2016</b>	<b>19,00</b>	<b>23,86</b>	<b>1,26</b>
	<b>2015</b>	<b>30,00</b>	<b>17,38</b>	<b>0,58</b>

Sumber : UPT Dinas Pertanian Kecamatan Lamongan

**Tabel 5.2.4 Luas Panen, Produksi dan Produktivitas Ubi Kayu di Kecamatan Lamongan, 2017**

	<b>Desa/Kelurahan</b>	<b>Luas Panen</b>	<b>Produksi</b>	<b>Produktivitas</b>
	(1)	(2)	(3)	(4)
001	Rancangkencono	1,00	13,92	13,92
002	Wajik	1,00	14,05	14,05
003	Kramat	1,00	14,12	14,12
004	Sidomukti	1,00	14,22	14,22
005	Tlogoanyar	-	-	-
006	Sidoharjo	1,00	14,03	14,03
007	Sumberjo	1,00	14,12	14,12
008	Sendangrejo	1,00	14,01	14,01
009	Kebet	1,00	13,96	13,96
010	Tanjung	1,00	14,17	14,17
011	Pangkatrejo	1,00	13,98	13,98
012	Karanglangit	1,00	14,14	14,14
013	Plosowahyu	-	-	-
014	Made	1,00	14,02	14,02
015	Sukomulyo	1,00	14,26	14,26
016	Sukorejo	-	-	-
017	Tumenggungan	1,00	14,25	14,25
018	Jetis	-	-	-
019	Banjarmendalan	-	-	-
020	Sidokumpul	-	-	-
	<b>Jumlah 2017</b>	<b>14,00</b>	<b>197,25</b>	<b>14,09</b>
	<b>2016</b>	<b>13,00</b>	<b>182,08</b>	<b>14,01</b>
	<b>2015</b>	<b>13,00</b>	<b>182,33</b>	<b>14,03</b>

Sumber : UPT Dinas Pertanian Kecamatan Lamongan

**Tabel 5.2.5 Luas Panen, Produksi dan Produktivitas Kacang Hijau di Kecamatan Lamongan, 2017**

Desa/Kelurahan	Luas Panen	Produksi	Produktivitas
(1)	(2)	(3)	(4)
001 Rancangkencono	-	-	-
002 Wajik	-	-	-
003 Kramat	-	-	-
004 Sidomukti	-	-	-
005 Tlogoanyar	-	-	-
006 Sidoharjo	1,00	1,23	1,23
007 Sumberjo	-	-	-
008 Sendangrejo	-	-	-
009 Kebet	1,00	1,24	1,24
010 Tanjung	-	-	-
011 Pangkatrejo	1,00	1,32	1,32
012 Karanglangit	-	-	-
013 Plosowahyu	-	-	-
014 Made	1,00	1,32	1,32
015 Sukomulyo	-	-	-
016 Sukorejo	-	-	-
017 Tumenggungan	-	-	-
018 Jetis	-	-	-
019 Banjarmendalan	-	-	-
020 Sidokumpul	-	-	-
<b>Jumlah 2017</b>	<b>4,00</b>	<b>5,11</b>	<b>1,28</b>
<b>2016</b>	<b>18,00</b>	<b>21,53</b>	<b>1,20</b>
<b>2015</b>	<b>34,00</b>	<b>44,20</b>	<b>1,30</b>

Sumber : UPT Dinas Pertanian Kecamatan Lamongan

**Tabel 5.2.6 Luas Panen, Produksi dan Produktivitas Kedelai di Kecamatan Lamongan, 2017**

Desa/Kelurahan	Luas Panen	Produksi	Produktivitas
(1)	(2)	(3)	(4)
001 Rancangkencono	24,00	38,64	1,61
002 Wajik	21,00	36,54	1,74
003 Kramat	20,00	34,20	1,71
004 Sidomukti	-	-	-
005 Tlogoanyar	-	-	-
006 Sidoharjo	5,00	8,50	1,70
007 Sumberjo	13,00	21,97	1,69
008 Sendangrejo	3,00	4,92	1,64
009 Kebet	4,00	6,64	1,66
010 Tanjung	3,00	4,86	1,62
011 Pangkatrejo	6,00	9,36	1,56
012 Karanglangit	5,00	8,60	1,72
013 Plosowahyu	-	-	-
014 Made	4,00	6,44	1,61
015 Sukomulyo	3,00	4,95	1,65
016 Sukorejo	-	-	-
017 Tumenggungan	-	-	-
018 Jetis	-	-	-
019 Banjarmendalan	-	-	-
020 Sidokumpul	-	-	-
<b>Jumlah 2017</b>	<b>111,00</b>	<b>185,62</b>	<b>1,67</b>
<b>2016</b>	<b>114,00</b>	<b>183,46</b>	<b>1,61</b>
<b>2015</b>	<b>122,00</b>	<b>204,47</b>	<b>1,68</b>

Sumber : UPT Dinas Pertanian Kecamatan Lamongan

**Tabel 5.3.1 Luas Panen, Produksi dan Produktivitas Cabe Rawit di Kecamatan Lamongan, 2017**

<b>Desa/Kelurahan</b>	<b>Luas Panen</b>	<b>Produksi</b>	<b>Produktivitas</b>
(1)	(2)	(3)	(4)
001 Rancangkencono	-	-	-
002 Wajik	1,00	5,10	5,10
003 Kramat	-	-	-
004 Sidomukti	-	-	-
005 Tlogoanyar	1,00	5,10	5,10
006 Sidoharjo	1,00	5,10	5,10
007 Sumberjo	1,00	5,10	5,10
008 Sendangrejo	-	-	-
009 Kebet	1,00	5,10	5,10
010 Tanjung	1,00	5,10	5,10
011 Pangkatrejo	1,00	5,10	5,10
012 Karanglangit	1,00	5,10	5,10
013 Plosowahyu	1,00	5,10	5,10
014 Made	1,00	5,10	5,10
015 Sukomulyo	1,00	5,10	5,10
016 Sukorejo	1,00	5,10	5,10
017 Tumenggungan	1,00	5,10	5,10
018 Jetis	-	-	-
019 Banjarmendalan	1,00	5,10	5,10
020 Sidokumpul	1,00	5,10	5,10
<b>Jumlah 2017</b>	<b>15,00</b>	<b>76,50</b>	<b>5,10</b>
<b>2016</b>	<b>14,00</b>	<b>100,51</b>	<b>7,18</b>
<b>2015</b>	<b>15,00</b>	<b>117,58</b>	<b>7,84</b>

Sumber : UPT Dinas Pertanian Kecamatan Lamongan

**Tabel 5.3.2 Luas Panen, Produksi dan Produktivitas Ketimun di Kecamatan Lamongan, 2017**

<b>Desa/Kelurahan</b>	<b>Luas Panen</b>	<b>Produksi</b>	<b>Produktivitas</b>
(1)	(2)	(3)	(4)
001 Rancangkencono	-	-	-
002 Wajik	3,00	22,50	7,50
003 Kramat	-	-	-
004 Sidomukti	-	-	-
005 Tlogoanyar	-	-	-
006 Sidoharjo	-	-	-
007 Sumberjo	-	-	-
008 Sendangrejo	-	-	-
009 Kebet	1,00	7,50	7,50
010 Tanjung	-	-	-
011 Pangkatrejo	-	-	-
012 Karanglangit	-	-	-
013 Plosowahyu	-	-	-
014 Made	-	-	-
015 Sukomulyo	-	-	-
016 Sukorejo	-	-	-
017 Tumenggungan	-	-	-
018 Jetis	-	-	-
019 Banjarmendalan	-	-	-
020 Sidokumpul	-	-	-
<b>Jumlah 2017</b>	<b>4,00</b>	<b>30,00</b>	<b>7,50</b>
<b>2016</b>	<b>2,00</b>	<b>25,50</b>	<b>12,75</b>
<b>2015</b>	<b>5,00</b>	<b>109,52</b>	<b>21,90</b>

Sumber : UPT Dinas Pertanian Kecamatan Lamongan

**Tabel 5.3.3 Luas Panen, Produksi dan Produktivitas Petsai/Sawi di Kecamatan Lamongan, 2017**

Desa/Kelurahan	Luas Panen	Produksi	Produktivitas
(1)	(2)	(3)	(4)
001 Rancangkencono	-	-	-
002 Wajik	-	-	-
003 Kramat	-	-	-
004 Sidomukti	-	-	-
005 Tlogoanyar	-	-	-
006 Sidoharjo	-	-	-
007 Sumberjo	-	-	-
008 Sendangrejo	-	-	-
009 Kebet	-	-	-
010 Tanjung	-	-	-
011 Pangkatrejo	-	-	-
012 Karanglangit	-	-	-
013 Plosowahyu	-	-	-
014 Made	-	-	-
015 Sukomulyo	-	-	-
016 Sukorejo	-	-	-
017 Tumenggungan	-	-	-
018 Jetis	-	-	-
019 Banjarmendalan	5,00	73,00	14,60
020 Sidokumpul	-	-	-
<b>Jumlah 2017</b>	<b>5,00</b>	<b>73,00</b>	<b>14,60</b>
<b>2016</b>	<b>5,00</b>	<b>72,50</b>	<b>14,50</b>
<b>2015</b>	<b>6,00</b>	<b>86,20</b>	<b>14,37</b>

Sumber : UPT Dinas Pertanian Kecamatan Lamongan

**Tabel 5.3.4 Luas Panen, Produksi dan Produktivitas Buah Belimbing di Kecamatan Lamongan, 2017**

Desa/Kelurahan	Luas Panen (Pohon)	Produksi	Produktivitas
(1)	(2)	(3)	(4)
001 Rancangkencono	45,00	0,50	0,011
002 Wajik	52,00	0,57	0,011
003 Kramat	46,00	0,51	0,011
004 Sidomukti	46,00	0,51	0,011
005 Tlogoanyar	79,00	0,87	0,011
006 Sidoharjo	75,00	0,83	0,011
007 Sumberjo	65,00	0,72	0,011
008 Sendangrejo	68,00	0,75	0,011
009 Kebet	72,00	0,79	0,011
010 Tanjung	68,00	0,75	0,011
011 Pangkatrejo	71,00	0,78	0,011
012 Karanglangit	57,00	0,63	0,011
013 Plosowahyu	56,00	0,62	0,011
014 Made	85,00	0,94	0,011
015 Sukomulyo	78,00	0,86	0,011
016 Sukorejo	95,00	1,05	0,011
017 Tumenggungan	86,00	0,95	0,011
018 Jetis	80,00	0,88	0,011
019 Banjarmendalan	75,00	0,83	0,011
020 Sidokumpul	82,00	0,90	0,011
<b>Jumlah 2017</b>	<b>1.381,00</b>	<b>15,19</b>	<b>0,011</b>
<b>2016</b>	<b>458,00</b>	<b>6,41</b>	<b>0,014</b>
<b>2015</b>	<b>896,00</b>	<b>23,15</b>	<b>0,026</b>

Sumber : UPT Dinas Pertanian Kecamatan Lamongan



**Tabel 5.3.5 Luas Panen, Produksi dan Produktivitas Buah Jambu Biji di Kecamatan Lamongan, 2017**

Desa/Kelurahan	Luas Panen (Pohon)	Produksi	Produktivitas
(1)	(2)	(3)	(4)
001 Rancangkencono	65	5,72	0,088
002 Wajik	85	7,48	0,088
003 Kramat	70	6,16	0,088
004 Sidomukti	61	5,37	0,088
005 Tlogoanyar	58	5,10	0,088
006 Sidoharjo	68	5,98	0,088
007 Sumberjo	72	6,34	0,088
008 Sendangrejo	65	5,72	0,088
009 Kebet	78	6,86	0,088
010 Tanjung	69	6,07	0,088
011 Pangkatrejo	55	4,84	0,088
012 Karanglangit	75	6,60	0,088
013 Plosowahyu	85	7,48	0,088
014 Made	105	9,24	0,088
015 Sukomulyo	88	7,74	0,088
016 Sukorejo	98	8,62	0,088
017 Tumenggungan	67	5,90	0,088
018 Jetis	65	5,72	0,088
019 Banjarmendalan	78	6,86	0,088
020 Sidokumpul	85	7,48	0,088
<b>Jumlah 2017</b>	<b>1.492</b>	<b>131,30</b>	<b>0,088</b>
<b>2016</b>	<b>320</b>	<b>3,52</b>	<b>0,011</b>
<b>2015</b>	<b>1.098</b>	<b>24,90</b>	<b>0,023</b>

Sumber : UPT Dinas Pertanian Kecamatan Lamongan

**Tabel 5.3.6 Luas Panen, Produksi dan Produktivitas Buah Jambu Air di Kecamatan Lamongan, 2017**

Desa/Kelurahan	Luas Panen (Pohon)	Produksi	Produktivitas
(1)	(2)	(3)	(4)
001 Rancangkencono	35	0,46	0,013
002 Wajik	38	0,49	0,013
003 Kramat	39	0,51	0,013
004 Sidomukti	32	0,42	0,013
005 Tlogoanyar	37	0,48	0,013
006 Sidoharjo	42	0,55	0,013
007 Sumberjo	48	0,62	0,013
008 Sendangrejo	32	0,42	0,013
009 Kebet	26	0,34	0,013
010 Tanjung	36	0,47	0,013
011 Pangkatrejo	22	0,29	0,013
012 Karanglangit	18	0,23	0,013
013 Plosowahyu	18	0,23	0,013
014 Made	38	0,49	0,013
015 Sukomulyo	30	0,39	0,013
016 Sukorejo	64	0,83	0,013
017 Tumenggungan	52	0,68	0,013
018 Jetis	36	0,47	0,013
019 Banjarmendalan	20	0,26	0,013
020 Sidokumpul	40	0,52	0,013
<b>Jumlah 2017</b>	<b>703</b>	<b>9,14</b>	<b>0,013</b>
<b>2016</b>	<b>309</b>	<b>4,94</b>	<b>0,016</b>
<b>2015</b>	<b>736</b>	<b>31,50</b>	<b>0,043</b>

Sumber : UPT Dinas Pertanian Kecamatan Lamongan

**Tabel 5.3.7 Luas Panen, Produksi dan Produktivitas Buah Mangga di Kecamatan Lamongan, 2017**

Desa/Kelurahan	Luas Panen (Pohon)	Produksi	Produktivitas
(1)	(2)	(3)	(4)
001 Rancangkencono	502	5,02	0,010
002 Wajik	850	8,50	0,010
003 Kramat	350	3,50	0,010
004 Sidomukti	450	4,50	0,010
005 Tlogoanyar	508	5,08	0,010
006 Sidoharjo	700	7,00	0,010
007 Sumberjo	402	4,02	0,010
008 Sendangrejo	804	8,04	0,010
009 Kebet	470	4,70	0,010
010 Tanjung	742	7,42	0,010
011 Pangkatrejo	514	5,14	0,010
012 Karanglangit	300	3,00	0,010
013 Plosowahyu	600	6,00	0,010
014 Made	570	5,70	0,010
015 Sukomulyo	702	7,02	0,010
016 Sukorejo	515	5,15	0,010
017 Tumenggungan	316	3,16	0,010
018 Jetis	400	4,00	0,010
019 Banjarmendalan	350	3,50	0,010
020 Sidokumpul	405	4,05	0,010
<b>Jumlah 2017</b>	<b>10.450</b>	<b>104,50</b>	<b>0,010</b>
<b>2016</b>	<b>5.364</b>	<b>321,84</b>	<b>0,060</b>
<b>2015</b>	<b>9.973</b>	<b>783,19</b>	<b>0,079</b>

Sumber : UPT Dinas Pertanian Kecamatan Lamongan

**Tabel 5.3.8 Luas Panen, Produksi dan Produktivitas Buah Nangka di Kecamatan Lamongan, 2017**

Desa/Kelurahan	Luas Panen (Pohon)	Produksi	Produktivitas
(1)	(2)	(3)	(4)
001 Rancangkencono	10	0,70	0,070
002 Wajik	16	1,12	0,070
003 Kramat	15	1,05	0,070
004 Sidomukti	11	0,77	0,070
005 Tlogoanyar	16	1,12	0,070
006 Sidoharjo	10	0,70	0,070
007 Sumberjo	18	1,26	0,070
008 Sendangrejo	13	0,91	0,070
009 Kebet	15	1,05	0,070
010 Tanjung	12	0,84	0,070
011 Pangkatrejo	15	1,05	0,070
012 Karanglangit	12	0,84	0,070
013 Plosowahyu	10	0,70	0,070
014 Made	9	0,63	0,070
015 Sukomulyo	11	0,77	0,070
016 Sukorejo	12	0,84	0,070
017 Tumenggungan	8	0,56	0,070
018 Jetis	7	0,49	0,070
019 Banjarmendalan	9	0,63	0,070
020 Sidokumpul	11	0,77	0,070
<b>Jumlah 2017</b>	<b>240</b>	<b>16,80</b>	<b>0,070</b>
<b>2016</b>	<b>200</b>	<b>13,20</b>	<b>0,066</b>
<b>2015</b>	<b>285</b>	<b>35,60</b>	<b>0,125</b>

Sumber : UPT Dinas Pertanian Kecamatan Lamongan

**Tabel 5.3.9 Luas Panen, Produksi dan Produktivitas Buah Pisang di Kecamatan Lamongan, 2017**

Desa/Kelurahan	Luas Panen (Rumpun)	Produksi	Produktivitas
(1)	(2)	(3)	(4)
001 Rancang Kencono	98	2,06	0,021
002 Wajik	140	2,94	0,021
003 Kramat	130	2,73	0,021
004 Sidomukti	160	3,36	0,021
005 Tlogoanyar	140	2,94	0,021
006 Sidoharjo	169	3,55	0,021
007 Sumberjo	140	2,94	0,021
008 Sendangrejo	156	3,28	0,021
009 Kebet	197	4,14	0,021
010 Tanjung	187	3,93	0,021
011 Pangkatrejo	192	4,03	0,021
012 Karanglangit	198	4,16	0,021
013 Plosowahyu	175	3,68	0,021
014 Made	185	3,89	0,021
015 Sukomulyo	168	3,53	0,021
016 Sukorejo	145	3,05	0,021
017 Tumenggungan	180	3,78	0,021
018 Jetis	143	3,00	0,021
019 Banjarmendalan	125	2,63	0,021
020 Sidokumpul	199	4,18	0,021
<b>Jumlah 2017</b>	<b>3.227</b>	<b>67,77</b>	<b>0,021</b>
<b>2016</b>	<b>1.577</b>	<b>36,27</b>	<b>0,023</b>
<b>2015</b>	<b>4.652</b>	<b>145,10</b>	<b>0,031</b>

Sumber : UPT Dinas Pertanian Kecamatan Lamongan

**Tabel 5.3.10 Luas Panen, Produksi dan Produktivitas Buah Sirsak di Kecamatan Lamongan, 2017**

Desa/Kelurahan	Luas Panen (Pohon)	Produksi	Produktivitas
(1)	(2)	(3)	(4)
001 Rancangkencono	38	0,53	0,014
002 Wajik	52	0,73	0,014
003 Kramat	35	0,49	0,014
004 Sidomukti	15	0,21	0,014
005 Tlogoanyar	10	0,14	0,014
006 Sidoharjo	25	0,35	0,014
007 Sumberjo	44	0,62	0,014
008 Sendangrejo	51	0,71	0,014
009 Kebet	15	0,21	0,014
010 Tanjung	10	0,14	0,014
011 Pangkatrejo	35	0,49	0,014
012 Karanglangit	21	0,29	0,014
013 Plosowahyu	-	-	-
014 Made	23	0,32	0,014
015 Sukomulyo	28	0,39	-
016 Sukorejo	-	-	-
017 Tumenggungan	-	-	-
018 Jetis	-	-	-
019 Banjarmendalan	-	-	-
020 Sidokumpul	-	-	-
<b>Jumlah 2017</b>	<b>402</b>	<b>5,63</b>	<b>0,014</b>
<b>2016</b>	<b>235</b>	<b>3,76</b>	<b>0,016</b>
<b>2015</b>	<b>241</b>	<b>5,60</b>	<b>0,023</b>

Sumber : UPT Dinas Pertanian Kecamatan Lamongan

**Tabel 5.3.11 Luas Panen, Produksi dan Produktivitas Buah Sukun di Kecamatan Lamongan, 2017**

Desa/Kelurahan	Luas Panen (Pohon)	Produksi	Produktivitas
(1)	(2)	(3)	(4)
001 Rancangkencono	25	0,75	0,030
002 Wajik	43	1,29	0,030
003 Kramat	32	0,96	0,030
004 Sidomukti	26	1	0,030
005 Tlogoanyar	24	0,72	0,030
006 Sidoharjo	35	1,05	0,030
007 Sumberjo	37	1,11	0,030
008 Sendangrejo	55	1,65	0,030
009 Kebet	20	0,60	0,030
010 Tanjung	33	0,99	0,030
011 Pangkatrejo	27	0,81	0,030
012 Karanglangit	36	1,08	0,030
013 Plosowahyu	24	0,72	0,030
014 Made	36	1,08	0,030
015 Sukomulyo	42	1,26	0,030
016 Sukorejo	28	0,84	0,030
017 Tumenggungan	20	0,60	0,030
018 Jetis	16	0,48	0,030
019 Banjarmendalan	13	0,39	0,030
020 Sidokumpul	38	1,14	0,030
<b>Jumlah 2017</b>	<b>610</b>	<b>18,30</b>	<b>0,030</b>
<b>2016</b>	<b>312</b>	<b>10,47</b>	<b>0,034</b>
<b>2015</b>	<b>368</b>	<b>14,30</b>	<b>0,039</b>

Sumber : UPT Dinas Pertanian Kecamatan Lamongan

**Tabel. 5.4.1. Populasi Ternak Besar dan Kecil (ekor)  
Kecamatan Lamongan, 2017**

	Desa/Kelurahan	Sapi Potong	Sapi Perah	Kambing	Domba	Kuda
	(1)	(2)	(3)	(5)	(6)	(7)
001	Rancangkencono	79	-	196	161	-
002	Wajik	82	-	174	154	-
003	Kramat	83	-	197	167	-
004	Sidomukti	38	12	217	177	-
005	Tlogoanyar	-	-	5	-	-
006	Sidoharjo	61	-	97	86	-
007	Sumberjo	80	-	102	100	-
008	Sendangrejo	70	-	189	150	-
009	Kebet	64	-	156	141	1
010	Tanjung	45	-	151	142	-
011	Pangkatrejo	51	-	163	141	-
012	Karanglangit	37	-	168	80	-
013	Plosowahyu	-	-	187	96	-
014	Made	18	-	101	138	-
015	Sukomulyo	39	-	8	153	-
016	Sukorejo	-	-	23	68	-
017	Tumenggungan	32	-	-	188	-
018	Jetis	-	-	-	-	-
019	Banjarmendalan	-	-	36	29	-
020	Sidokumpul	-	-	47	90	-
	<b>Jumlah 2017</b>	<b>779</b>	<b>12</b>	<b>2 217</b>	<b>2 261</b>	<b>1</b>
	<b>2016</b>	<b>534</b>	<b>7</b>	<b>2 041</b>	<b>2 161</b>	<b>1</b>
	<b>2015</b>	<b>497</b>	<b>6</b>	<b>1 663</b>	<b>2 248</b>	<b>-</b>

Sumber : Dinas Peternakan dan Kesehatan Hewan Kab. Lamongan



**Tabel. 5.4.2. Populasi Unggas (ekor)  
Kecamatan Lamongan, 2017**

Desa/Kelurahan	Ayam Buras	Ayam Pedaging	Ayam Petelur	Itik	Itik Manila
(1)	(2)	(3)	(4)	(5)	(6)
001 Rancangkencono	7 194	-	-	142	-
002 Wajik	5 235	-	-	137	-
003 Kramat	5 032	-	-	120	-
004 Sidomukti	3 581	-	-	148	-
005 Tlogoanyar	1 935	-	-	113	125
006 Sidoharjo	2 558	-	-	-	119
007 Sumberjo	3 714	-	-	130	-
008 Sendangrejo	4 827	-	-	129	-
009 Kebet	5 253	16 532	650	179	237
010 Tanjung	2 460	-	-	143	-
011 Pangkatrejo	4 641	8 269	1 430	162	232
012 Karanglangit	4 008	-	-	154	-
013 Plosowahyu	3 389	-	-	117	107
014 Made	4 933	-	-	129	-
015 Sukomulyo	3 591	-	-	-	116
016 Sukorejo	1 777	-	-	-	120
017 Tumenggungan	1 251	-	-	133	139
018 Jetis	955	-	-	-	147
019 Banjarmendalan	1 947	10 337	650	118	108
020 Sidokumpul	1 750	-	-	119	-
<b>Jumlah 2017</b>	<b>70 031</b>	<b>35 138</b>	<b>2 730</b>	<b>2 173</b>	<b>1 450</b>
<b>2016</b>	<b>68 126</b>	<b>169 965</b>	<b>2 732</b>	<b>1 881</b>	<b>1 408</b>
<b>2015</b>	<b>70 229</b>	<b>24 000</b>	<b>502</b>	<b>1 898</b>	<b>1 381</b>

Sumber : Dinas Peternakan dan Kesehatan Hewan Kab. Lamongan

**Tabel 5.5.1 Jumlah Kelompok Tani Kecamatan Lamongan, 2017**

Desa/Kelurahan	Jumlah Kelompok Tani	Kelas			
		Pemula	Lanjut	Madya	Utama
(1)	(2)	(3)	(4)	(5)	(6)
001 Rancangkencono	4	-	3	1	-
002 Wajik	3	-	1	2	-
003 Kramat	3	-	3	-	-
004 Sidomukti	3	-	3	-	-
005 Tlogoanyar	2	-	2	-	-
006 Sidoharjo	3	-	3	-	-
007 Sumberjo	4	-	3	1	-
008 Sendangrejo	2	-	2	-	-
009 Kebet	2	-	2	-	-
010 Tanjung	2	-	2	-	-
011 Pangkatrejo	4	-	3	1	-
012 Karanglangit	2	-	2	-	-
013 Plosowahyu	3	-	3	-	-
014 Made	2	-	2	-	-
015 Sukomulyo	3	-	2	1	-
016 Sukorejo	2	-	2	-	-
017 Tumenggungan	2	-	2	-	-
018 Jetis	2	-	2	-	-
019 Banjarmendalan	2	-	2	-	-
020 Sidokumpul	2	-	-	2	-
<b>Jumlah 2017</b>	<b>52</b>	<b>0</b>	<b>44</b>	<b>8</b>	<b>0</b>
<b>2016</b>	<b>52</b>	<b>0</b>	<b>44</b>	<b>8</b>	<b>0</b>
<b>2015</b>	<b>53</b>	<b>1</b>	<b>45</b>	<b>7</b>	<b>0</b>

Sumber : UPT Dinas Pertanian Kecamatan Lamongan

**Tabel 5.5.2 Jumlah Alat-alat Pertanian di Kecamatan Lamongan, 2017**

Desa/Kelurahan	Hand Sprayer	Pompa Air	Hand Traktor	Combine Harvester
(1)	(2)	(3)	(4)	(5)
001 Rancangkencono	110	52	18	1
002 Wajik	81	85	12	-
003 Kramat	82	27	7	1
004 Sidomukti	35	42	2	-
005 Tlogoanyar	13	24	2	-
006 Sidoharjo	55	86	4	-
007 Sumberjo	62	81	6	-
008 Sendangrejo	34	33	8	1
009 Kebet	32	84	12	-
010 Tanjung	41	88	10	-
011 Pangkatrejo	18	105	6	-
012 Karanglangit	45	57	4	-
013 Plosowahyu	52	80	4	-
014 Made	19	45	4	-
015 Sukomulyo	60	82	9	1
016 Sukorejo	54	40	2	-
017 Tumenggungan	36	48	2	-
018 Jetis	12	36	2	-
019 Banjarmendalan	13	43	2	-
020 Sidokumpul	38	67	4	1
<b>Jumlah 2017</b>	<b>892</b>	<b>1.205</b>	<b>120</b>	<b>5</b>
<b>2016</b>	<b>892</b>	<b>1.205</b>	<b>120</b>	<b>5</b>
<b>2015</b>	<b>997</b>	<b>1.355</b>	<b>124</b>	<b>5</b>

Sumber : UPT Dinas Pertanian Kecamatan Lamongan



Sambungan Tabel 5.5.2

Desa/Kelurahan	Rice Transplanter	Kios Saprotan	RMU/Huller	Jumlah
(1)	(6)	(7)	(8)	(9)
001 Rancangkencono	1	1	6	189
002 Wajik	1	-	2	181
003 Kramat	-	-	2	119
004 Sidomukti	-	1	2	82
005 Tlogoanyar	-	1	-	40
006 Sidoharjo	-	4	2	151
007 Sumberjo	2	-	4	155
008 Sendangrejo	-	1	3	80
009 Kebet	-	1	2	131
010 Tanjung	-	-	2	141
011 Pangkatrejo	-	-	3	132
012 Karanglangit	-	1	2	109
013 Plosowahyu	-	-	2	138
014 Made	-	1	-	69
015 Sukomulyo	-	1	1	154
016 Sukorejo	-	2	1	99
017 Tumenggungan	-	1	-	87
018 Jetis	-	-	-	50
019 Banjarmendalan	-	-	-	58
020 Sidokumpul	-	1	1	112
<b>Jumlah 2017</b>	<b>4</b>	<b>16</b>	<b>35</b>	<b>2.277</b>
<b>2016</b>	<b>6</b>	<b>16</b>	<b>35</b>	<b>2.279</b>
<b>2015</b>	<b>4</b>	<b>16</b>	<b>35</b>	<b>2.277</b>

Sumber : UPT Dinas Pertanian Kecamatan Lamongan

# BAB 6 INDUSTRI

## PERKEMBANGAN JUMLAH INDUSTRI TAHUN 2012 - 2016



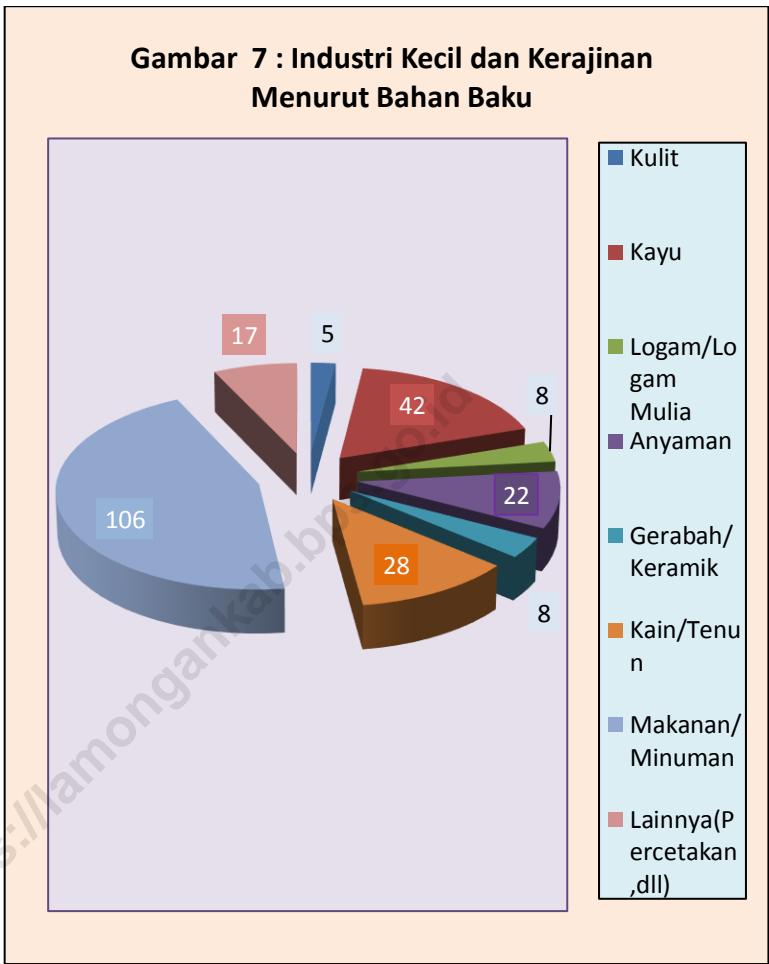
### ULASAN SINGKAT

Perkembangan sektor industri di Kecamatan Lamongan pada tahun 2017 mengalami sedikit perubahan, khususnya pada kategori industri sedang dan besar. Perusahaan industri terbanyak yaitu pada usaha mikro/kecil yang merupakan industri rumah tangga dengan tenaga kerja 1-19 orang sebanyak 236 usaha atau naik sebesar 26 usaha dibandingkan tahun 2016.

Bila industri mikro/kecil dipilah lagi berdasarkan bahan baku utamanya, maka jenis usaha industri mikro/kecil tersebut didominasi oleh usaha makanan/minuman, kemudian industri kayu dan industri lainnya (percetakan, huller dsb). Sedangkan industri besar/sedang didominasi usaha yang memproduksi tikar lipat dengan bahan utama dari benang dan tali rafia.

Hasil produksi dari perusahaan industri besar di Kecamatan Lamongan, sudah mampu menembus pasar ekspor ke luar Provinsi Jawa Timur. Perusahaan tersebut adalah industri tikar lipat yang lokasi usahanya 8 unit berada di Kelurahan Sidoharjo dan 1 unit perusahaan industri shuttle cock badminton yang lokasi usahanya berada di Desa Sidomukti. Demikian juga untuk 2 perusahaan jasa pembuatan rokok sigaret dan karung goni, yang lokasi usahanya berada di Desa Karanglangit, serta 1 perusahaan besar baru yang terdapat di Desa Plosowahyu yang memproduksi kran, pipa paralon, dan alat kelengkapan saluran air pipa lainnya.

**Gambar 7 : Industri Kecil dan Kerajinan Menurut Bahan Baku**



**Tabel 6.1.1 Jumlah Industri Menurut Kategori Industri di Kecamatan Lamongan, 2017**

Desa/Kelurahan	Industri Kecil/ Kerajinan RT	Industri Sedang	Industri Besar	Jumlah
(1)	(2)	(3)	(4)	(5)
001 Rancangkencono	8	-	-	8
002 Wajik	3	-	-	3
003 Kramat	10	-	-	10
004 Sidomukti	7	-	1	8
005 Tlogoanyar	10	-	-	10
006 Sidoharjo	38	3	8	49
007 Sumberjo	9	-	-	9
008 Sendangrejo	6	-	-	6
009 Kebet	7	-	-	7
010 Tanjung	12	-	-	12
011 Pangkatrejo	21	-	-	21
012 Karanglangit	5	-	2	7
013 Plosowahyu	8	-	1	9
014 Made	20	-	-	20
015 Sukomulyo	11	-	-	11
016 Sukorejo	8	1	1	10
017 Tumenggungan	16	-	-	16
018 Jetis	10	-	-	10
019 Banjarmendalan	3	-	-	3
020 Sidokumpul	24	-	-	24
<b>Jumlah 2017</b>	<b>236</b>	<b>4</b>	<b>13</b>	<b>253</b>
<b>2016</b>	<b>210</b>	<b>3</b>	<b>11</b>	<b>224</b>
<b>2015</b>	<b>198</b>	<b>3</b>	<b>11</b>	<b>212</b>

Sumber : Data Potensi Desa



**Tabel. 6.1.2 Jumlah Industri Kecil Dan Kerajinan Rumah tangga Kecamatan Lamongan , 2017**

	Desa/Kelurahan	Kulit	Kayu	Logam/ Logam Mulia	Anyaman
	(1)	(2)	(3)	(4)	(5)
001	Rancangkencono	-	2	-	-
002	Wajik	-	-	-	1
003	Kramat	-	6	-	1
004	Sidomukti	-	1	-	-
005	Tlogoanyar	-	1	1	1
006	Sidoharjo	-	4	-	8
007	Sumberjo	-	-	-	3
008	Sendangrejo	-	1	-	-
009	Kebet	-	-	-	-
010	Tanjung	-	2	2	-
011	Pangkatrejo	2	5	-	7
012	Karanglangit	1	3	-	-
013	Plosowahyu	-	-	1	-
014	Made	-	5	3	-
015	Sukomulyo	1	3	1	-
016	Sukorejo	1	-	-	1
017	Tumenggungan	-	5	-	-
018	Jetis	-	1	-	-
019	Banjarmendalan	-	1	-	-
020	Sidokumpul	-	2	-	-
	<b>Jumlah 2017</b>	<b>5</b>	<b>42</b>	<b>8</b>	<b>22</b>
	<b>2016</b>	<b>11</b>	<b>36</b>	<b>4</b>	<b>18</b>
	<b>2015</b>	<b>8</b>	<b>31</b>	<b>4</b>	<b>18</b>

Sumber : Data Potensi Desa

Lanjutan Tabel. 6.1.2.

	Desa/Kelurahan	Gerabah/ Keramik	Kain/ Tenun	Makanan/ Minuman	Lainnya (Percetakan ,dll)	Jumlah
	(1)	(6)	(7)	(8)	(9)	(10)
001	Rancangkencono	-	1	3	2	8
002	Wajik	-	-	2	-	3
003	Kramat	-	-	3	-	10
004	Sidomukti	-	1	4	1	7
005	Tlogoanyar	1	-	6	-	10
006	Sidoharjo	-	11	12	3	38
007	Sumberjo	-	-	5	1	9
008	Sendangrejo	-	-	5	-	6
009	Kebet	-	1	5	1	7
010	Tanjung	2	-	6	-	12
011	Pangkatrejo	-	2	5	-	21
012	Karanglangit	-	-	1	-	5
013	Plosowahyu	1	1	5	-	8
014	Made	3	3	4	2	20
015	Sukomulyo	1	1	4	-	11
016	Sukorejo	-	-	5	1	8
017	Tumenggungan	-	-	8	3	16
018	Jetis	-	6	1	2	10
019	Banjarmendalan	-	1	-	1	3
020	Sidokumpul	-	-	22	-	24
	<b>Jumlah 2017</b>	<b>8</b>	<b>28</b>	<b>106</b>	<b>17</b>	<b>236</b>
	<b>2016</b>	<b>2</b>	<b>11</b>	<b>87</b>	<b>41</b>	<b>210</b>
	<b>2015</b>	<b>4</b>	<b>22</b>	<b>160</b>	<b>80</b>	<b>400</b>

Sumber : Data Potensi Desa

# Bab 7 PERDAGANGAN

*Jumlah Pasar Tradisional sebanyak 8 pasar (pasar Umum/desa dan pasar hewan), sedangkan pasar modern sebanyak 49 (minimarket, midimarket, plaza)*

*Ada 18 unit usaha jasa akomodasi (Hotel/penginapan dan Rumahmakan)*

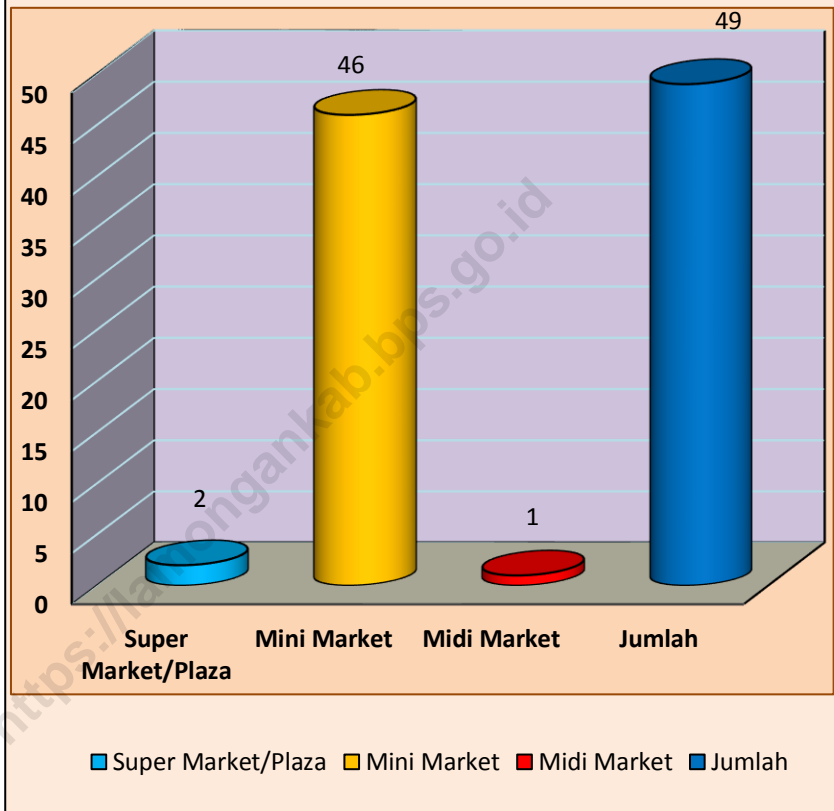


**ULASAN SINGKAT**

Pada tahun 2017 sarana perekonomian di Kecamatan Lamongan seperti pasar cukup banyak tersedia bagi warga masyarakat, baik pasar tradisional maupun pasar modern. Pasar tradisional sebanyak 8 unit, terdiri 4 pasar umum dan masing- masing 1 pasar desa, pasar ikan, pasar unggas dan pasar burung. Sedangkan pasar modern berupa minimarket 46 unit, meningkat 5 unit dari tahun sebelumnya, menyebar di 12 desa/kelurahan, Midimarket 1 unit terdapat di Kelurahan Sukomulyo serta 1 unit plaza di Kelurahan Sidokumpul.

Sedangkan jasa akomodasi cukup tersedia. Pada tahun 2017 terdapat penambahan 2 buah restoran/rumah makan yaitu dari 9 buah menjadi 11 buah. Sedangkan untuk hotel dan penginapan belum mengalami perubahan jumlah yaitu masing-masing 6 buah hotel dan 1 buah penginapan. Hotel terbanyak di Kelurahan Sidoharjo yaitu 2 unit. Sedangkan jumlah rumah makan terbanyak berada di Kelurahan Tumenggungan yaitu 4 unit.

Gambar 9 : Pasar Modern



**Tabel. 7.1** Jumlah Pasar Tradisional Menurut Jenisnya Di Kecamatan Lamongan, 2017

	Desa/Kelurahan	Pasar Umum	Pasar Desa	Pasar Ikan	Pasar Hewan
	(1)	(2)	(3)	(4)	(5)
001	Rancangkencono	-	-	-	-
002	Wajik	-	-	-	-
003	Kramat	-	-	-	-
004	Sidomukti	-	-	-	-
005	Tlogoanyar	-	-	-	-
006	Sidoarjo	1	-	-	-
007	Sumberjo	-	-	-	-
008	Sendangrejo	-	-	-	-
009	Kebet	-	-	-	-
010	Tanjung	-	-	-	-
011	Pangkatrejo	-	-	-	-
012	Karanglangit	-	-	-	-
013	Plosowahyu	-	-	-	-
014	Made	-	1	-	-
015	Sukomulyo	1	-	-	1
016	Sukorejo	-	-	-	1
017	Tumenggungan	1	-	1	-
018	Jetis	-	-	-	-
019	Banjarmendalan	-	-	-	-
020	Sidokumpul	1	-	-	-
	<b>Jumlah 2017</b>	<b>4</b>	<b>1</b>	<b>1</b>	<b>2</b>
	<b>2016</b>	<b>3</b>	<b>1</b>	<b>1</b>	<b>2</b>
	<b>2015</b>	<b>3</b>	<b>1</b>	<b>1</b>	<b>2</b>

Sumber : Data Potensi Desa

**Tabel. 7.2. Jumlah Pasar Modern Kecamatan Lamongan, 2017**

	Desa/Kelurahan	Super Market/ Plaza	Mini Market	Midi Market	Jumlah
	(1)	(2)	(3)	(4)	(5)
001	Rancangkencono	-	-	-	-
002	Wajik	-	-	-	-
003	Kramat	-	-	-	-
004	Sidomukti	-	1	-	1
005	Tlogoanyar	-	2	-	2
006	Sidoarjo	1	6	-	7
007	Sumberjo	-	-	-	-
008	Sendangrejo	-	-	-	-
009	Kebet	-	-	-	-
010	Tanjung	-	-	-	-
011	Pangkatrejo	-	-	-	-
012	Karanglangit	-	2	-	2
013	Plosowahyu	-	2	-	2
014	Made	-	4	-	4
015	Sukomulyo	-	3	1	4
016	Sukorejo	-	5	-	5
017	Tumenggungan	-	7	-	7
018	Jetis	-	5	-	5
019	Banjarmendalan	-	3	-	3
020	Sidokumpul	1	6	-	7
	<b>Jumlah 2017</b>	<b>2</b>	<b>46</b>	<b>1</b>	<b>49</b>
	<b>2016</b>	<b>2</b>	<b>41</b>	<b>1</b>	<b>44</b>
	<b>2015</b>	<b>2</b>	<b>35</b>	<b>1</b>	<b>38</b>

Sumber : Data Potensi Desa

**Tabel 7.3. Jumlah Hotel dan Penginapan di Kecamatan Lamongan, 2017**

	Desa/Kelurahan	Hotel	Penginapan		Jumlah
			(Hostel, Motel, Losmen, Wisma)	Restoran/Rumah Makan	
	(1)	(2)	(3)	(4)	(5)
001	Rancangkencono	-	-	-	-
002	Wajik	-	-	-	-
003	Kramat	-	-	-	-
004	Sidomukti	1	-	1	2
005	Tlogoanyar	-	-	-	-
006	Sidoarjo	2	-	2	4
007	Sumberjo	-	-	-	-
008	Sendangrejo	-	-	-	-
009	Kebet	-	-	-	-
010	Tanjung	-	-	-	-
011	Pangkatrejo	-	-	-	-
012	Karanglangit	-	-	-	-
013	Plosowahyu	-	-	-	-
014	Made	-	-	-	-
015	Sukomulyo	-	-	-	-
016	Sukorejo	1	-	-	1
017	Tumenggungan	-	-	4	4
018	Jetis	-	-	1	1
019	Banjarmendalan	-	-	-	-
020	Sidokumpul	2	1	3	6
	<b>Jumlah 2017</b>	<b>6</b>	<b>1</b>	<b>11</b>	<b>18</b>
	<b>2016</b>	<b>6</b>	<b>1</b>	<b>9</b>	<b>16</b>
	<b>2015</b>	<b>6</b>	<b>1</b>	<b>9</b>	<b>16</b>

Sumber : Data Potensi Desa



**Tabel 7. 4. Jumlah Usaha Persewaan, Agen Perjalanan dan Fotocopy di Kecamatan Lamongan, 2017**

Desa/Kelurahan	Persewaan Alat Pesta	Agen Perjalanan	Foto Copy	Jumlah
(1)	(2)	(3)	(4)	(5)
001 Rancangkencono	-	-	-	-
002 Wajik	-	-	-	-
003 Kramat	-	-	-	-
004 Sidomukti	2	-	-	2
005 Tlogoanyar	-	-	-	-
006 Sidoharjo	-	-	1	1
007 Sumberjo	-	-	-	-
008 Sendangrejo	-	-	-	-
009 Kebet	-	-	1	1
010 Tanjung	-	-	-	-
011 Pangkatrejo	1	-	-	1
012 Karanglangit	-	-	1	1
013 Plosowahyu	2	-	-	2
014 Made	3	-	2	5
015 Sukomulyo	3	2	3	8
016 Sukorejo	-	-	2	2
017 Tumenggungan	1	-	1	2
018 Jetis	-	-	3	3
019 Banjarmendalan	-	-	1	1
020 Sidokumpul	1	1	1	3
<b>Jumlah 2017</b>	<b>13</b>	<b>3</b>	<b>16</b>	<b>32</b>
<b>2016</b>	<b>12</b>	<b>3</b>	<b>12</b>	<b>27</b>

Sumber : Kantor Desa/Kelurahan dan Kantor Camat Lamongan

# BAAB 8 TRANSPORTASI dan KOMUNIKASI

*Semua desa/kelurahan terjangkau sinyal HP yang kuat, ada kantor pos di 3 kelurahan, dan tersedia wartel/warnet di 14 desa/kelurahan, semua des/kelurahan terhubung jaringan internet*



*Kecamatan Lamongan mempunyai 10 ruas Jalan Poros sepanjang 27,5 kilometer.*



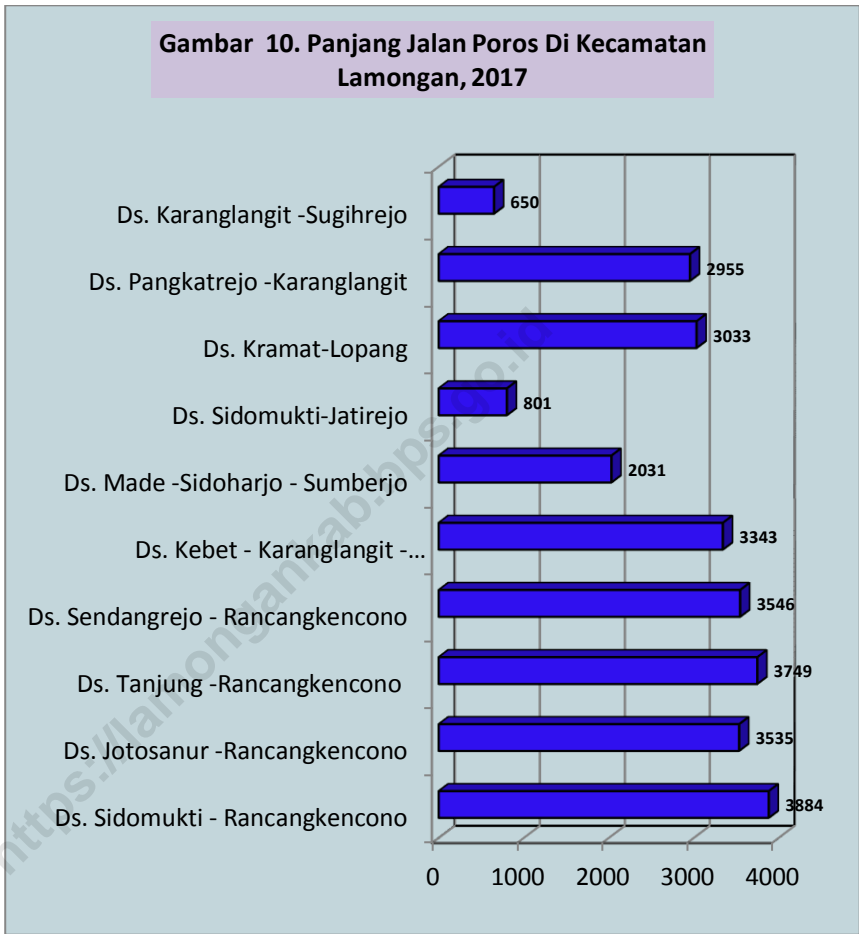
### ULASAN SINGKAT

Data jarak antara desa/kelurahan dengan fasilitas umum seperti Kantor Kecamatan, Kepolisian Sektor, Koramil, Puskesmas/Pustu dan Ibu Kota Kabupaten dihitung mulai dari Balai Desa/Kelurahan ke lokasi fasilitas umum tersebut. Terlihat bahwa Desa Rancangkencono adalah desa terjauh dengan Kantor Kecamatan yaitu sejauh kurang lebih 6,5 kilometer, sedangkan Kelurahan Sukomulyo, Sidoharjo dan Tlogoanyar adalah yang terdekat dengan Kantor Kecamatan hanya kurang lebih 1 kilometer saja. Jarak terjauh dengan Polsek Kota adalah Desa Kramat kurang lebih 8 kilometer, sedangkan yang terdekat Desa Made hanya 0,5 kilometer. Sedangkan pada fasum Puskesmas/Puskesmas Pembantu desa yang terjauh yaitu Desa Karanglangit, yang terdekat Desa Rancangkencono.

Sarana komunikasi di Kecamatan Lamongan sudah cukup memadai. Hal ini karena jumlah sarana komunikasi yang tersedia yaitu 3 kantor pos, terdapat warnet/wartel di 14 desa/kelurahan dan semua desa/kelurahan sudah terjangkau dengan sinyal HP yang cukup kuat. Untuk lebih meningkatkan pelayanan pada masyarakat di setiap kantor desa/kelurahan telah terpasang wifi.

Kecamatan Lamongan mempunyai 10 ruas jalan poros yang menghubungkan desa tersebut dengan desa di sekitarnya. Tampak ada 3 ruas jalan poros terpanjang, beturut-turut yaitu jalan poros Desa Sidomukti-Rancangkencono dengan panjang 3.884 meter atau 3,9 Km, kemudian jalan poros Desa Sendangrejo-Rancangkencono 3.546 meter (3,5 Km), selanjutnya jalan poros Desa Rancangkencono-Jotosanur (Kecamatan Tikung) dengan panjang 3.535 meter (3,5 Km).

**Gambar 10. Panjang Jalan Poros Di Kecamatan Lamongan, 2017**



**Tabel. 8.1.1. Jarak Kantor Desa/Kelurahan Ke Fasilitas Umum (Km) Kecamatan Lamongan, 2017**

Desa/Kelurahan	Kantor Camat	Koramil	Polsek	Puskesmas / Pustu	Ibukota Kabupaten
(1)	(2)	(3)	(4)	(5)	(6)
001 Rancangkencono	6,5	6,0	4,0	0,1	6,5
002 Wajik	4,0	4,5	6,0	1,0	4,0
003 Kramat	6,0	6,5	8,0	3,0	6,0
004 Sidomukti	3,0	3,5	4,5	1,0	3,0
005 Tlogoanyar	1,0	1,5	4,0	1,0	1,0
006 Sidoharjo	1,0	2,5	3,0	2,5	1,0
007 Sumberjo	4,0	3,5	0,7	1,0	4,5
008 Sendangrejo	5,0	4,5	1,6	1,0	5,3
009 Kebet	6,0	5,5	1,5	2,0	6,0
010 Tanjung	4,0	3,5	1,3	1,5	4,0
011 Pangkatrejo	4,5	4,0	1,5	2,5	4,5
012 Karanglangit	5,0	4,5	5,0	3,5	5,0
013 Plosowahyu	3,5	3,0	4,0	2,5	3,5
014 Made	3,0	2,5	0,5	1,0	3,0
015 Sukomulyo	1,0	0,1	1,5	1,5	1,0
016 Sukorejo	1,5	1,3	2,5	2,0	1,5
017 Tumenggungan	1,5	1,7	3,0	1,5	1,0
018 Jetis	1,5	3,0	5,0	0,5	1,2
019 Banjarmendalan	2,4	4,3	5,3	1,0	2,2
020 Sidokumpul	2,3	4,1	5,0	1,5	1,8

Sumber : Kantor Camat Lamongan

**Tabel. 8.1.2. Ruas Jalan Poros Desa  
Kecamatan Lamongan, 2017**

Ruas Jalan	Panjang (m)	Lokasi	Panjang (m)
(1)	(2)	(3)	(4)
1 Ds. Sidomukti - Rancangkencono	3 884	Ds. Rancangkencono Ds. Wajik Ds. Sidomukti	: 810 : 2 012 : 1 062
2 Ds. Jotosanur - Rancangkencono	3 535	Ds. Kramat Ds. Rancangkencono	: 2 490 : 1 045
3 Ds. Tanjung - Rancangkencono	3 749	Ds. Sendangrejo Ds. Rancangkencono	: 2 519 : 1 230
4 Ds. Sendangrejo - Rancangkencono	3 546	Ds. Sendangrejo Ds. Rancangkencono	: 2 554 : 992
5 Ds. Kebet - Karanglangit - Sughrejo	3 343	Ds. Kebet Ds. Karanglangit Ds. Pangkatrejo	: 1 280 : 663 : 1 400
6 Ds. Made - Sidoharjo - Sumberjo	2 031	Ds. Sukomulyo Ds. Sumberjo Ds. Sidoharjo	: 798 : 621 : 612
7 Ds. Sidomukti-Jatirej	801	Ds. Sidomukti	: 801
8 Ds. Kramat-Lopang	3 033	Ds. Kramat Ds. Lopang (bukan wil. Lamongan)	: 1 510 : 1 523
9 Ds. Pangkatrejo - Karanglangit	2 955	Ds. Pangkatrejo Ds. Karanglangit	: 1 467 : 1 488
10 Ds. Karanglangit - Sughrejo	650	Ds. Karanglangit Ds. Sughrejo	: 500 : 150
<b>Jumlah</b>	<b>27 527</b>	<b>Jumlah</b>	<b>27 527</b>

Sumber : Bapemas Kabupaten Lamongan

**Tabel. 8.2.1. Keberadaan Sarana Komunikasi  
Kecamatan Lamongan, 2017**

Desa/Kelurahan	Sinyal HP*	Kantor Pos*	Wifi Desa/ Kelurahan	Wartel/ Warnet*
(1)	(2)	(3)		(4)
001 Rancangkencono	1	-	1	-
002 Wajik	1	-	1	-
003 Kramat	1	-	1	-
004 Sidomukti	1	-	1	1
005 Tlogoanyar	1	-	1	1
006 Sidoharjo	1	1	1	1
007 Sumberjo	1	-	1	1
008 Sendangrejo	1	-	1	-
009 Kebet	1	-	1	-
010 Tanjung	1	-	1	1
011 Pangkatrejo	1	-	1	-
012 Karanglangit	1	-	1	1
013 Plosowahyu	1	-	1	1
014 Made	1	-	1	1
015 Sukomulyo	1	1	1	1
016 Sukorejo	1	-	1	1
017 Tumenggungan	1	-	1	1
018 Jetis	1	1	1	1
019 Banjarmendalan	1	-	1	1
020 Sidokumpul	1	-	1	1
<b>Jumlah 2017</b>	<b>20</b>	<b>3</b>	<b>20</b>	<b>14</b>
<b>2016</b>	<b>20</b>	<b>3</b>	<b>0</b>	<b>14</b>
<b>2015</b>	<b>20</b>	<b>2</b>	<b>0</b>	<b>14</b>

Sumber : Kantor Camat Lamongan

Keterangan : \*Ada = 1 Tidak Ada = -

# BAB 9 EKONOMI

Dalam rangka percepatan pembangunan desa, pada 3 tahun terakhir terjadi peningkatan penerimaan Alokasi Dana Desa yang signifikan dibandingkan tahun sebelumnya



**ALOKASI  
DANA DESA**



## ULASAN SINGKAT

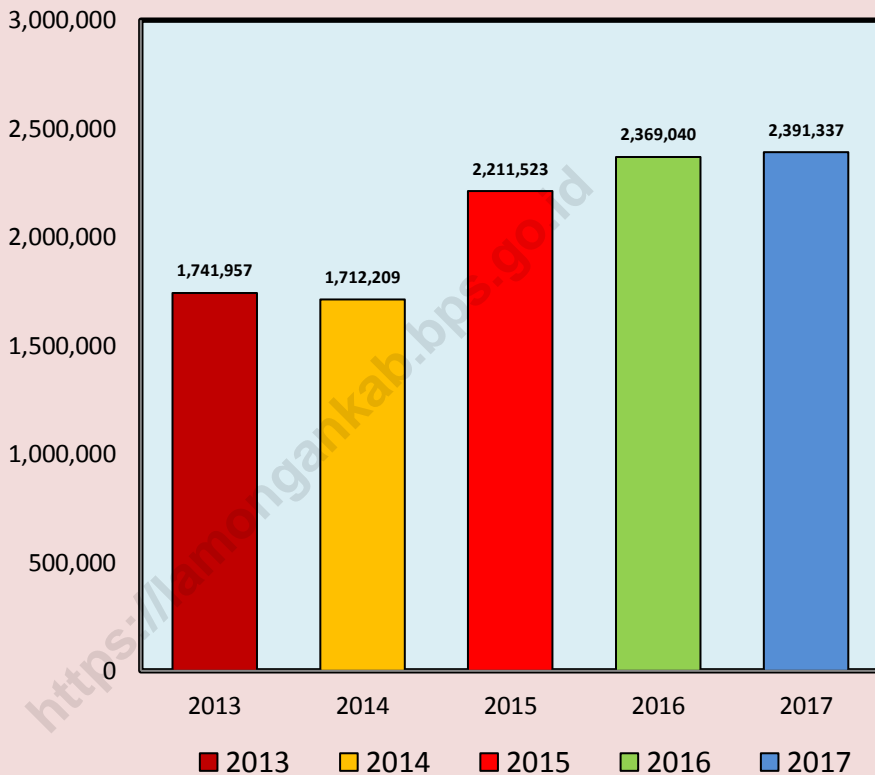
Alokasi Dana Desa (ADD) adalah anggaran keuangan yang diberikan pemerintah pusat kepada pemerintah desa, yang mana sumbernya berasal dari hasil bagi pajak daerah serta dari dana perimbangan keuangan pusat dan daerah yang diterima oleh kabupaten. Sesuai Peraturan Menteri Dalam Negeri No 37 tahun 2007 tentang Pedoman Pengelolaan Keuangan Desa didalam pasal 18 menyatakan bahwa “ Alokasi Dana Desa berasal dari APBD Kabupaten/kota yang bersumber dari dana perimbangan keuangan pusat dan daerah yang diterima oleh pemerintah kabupaten/kota untuk desa paling sedikit 10% (sepuluh persen).

Seiring dengan kebijakan Pemerintah Pusat tersebut, pada 3 tahun terakhir terjadi kenaikan yang signifikan pada penerimaan ADD yaitu pada Tahun 2015 jumlah total di Kecamatan Lamongan Rp.3.029.566.000,- , tahun 2016 naik menjadi Rp.3.068.877.000,- Tahun 2017 turun sedikit menjadi Rp.3.011.000.000.- padahal pada dari Tahun 2013 sampai dengan Tahun 2014 hanya Rp.668.000.000,-. Penerima ADD ini hanya diberikan pada wilayah desa saja, yaitu sebanyak 12 desa, sedangkan 8 kelurahan tidak menerima ADD. Penerimaan ADD terbesar tahun 2017 sebesar Rp.306.922.000,- yaitu Desa Rancangkencono, sedangkan yang terkecil di Desa Tanjung yaitu Rp 229.725.000,-.

Peningkatan ADD tersebut dapat membantu mempercepat pembangunan di pedesaan, sekaligus dapat menyerap tenaga kerja di desa, karena sistem pembangunan padat karya. Dampak positif lainnya adalah meningkatnya usaha ekonomi produktif masyarakat karena adanya pelatihan peningkatan keterampilan kerja dan kegiatan pemberdayaan masyarakat lainnya.

Penerimaan Pajak PBB di Wilayah Kecamatan Lamongan dalam 5 tahun terakhir mengalami peningkatan 37,28%. Terbukti bila Tahun 2013 Rp.1.741.957.000,- Tahun 2017 mencapai Rp. 2.291.337.000,-. Penyumbang PBB tertinggi Tahun 2017 Kelurahan Sukorejo yaitu Rp.364.632.000,- atau 15,25% dari total penerimaan kecamatan, berikutnya Kelurahan Sukomulyo Rp.286.439.000,-(11,98), Kelurahan Sidoharjo 274.432.000,-(11,28%).

Gambar 11 : Penerimaan Pajak PBB (000Rp)



**Tabel. 9.1. Penerimaan Alokasi Dana Desa (ADD) (000 Rp)  
Kecamatan Lamongan , 2013 - 2017**

	<b>Desa/ Kelurahan</b>	<b>2013</b>	<b>2014</b>	<b>2015</b>	<b>2016</b>	<b>2017</b>
	(1)	(2)	(3)	(4)	(5)	(6)
001	Rancangkencono	63.500	63.500	298.119	306.922	306.000
002	Wajik	52.500	52.500	221.041	240.917	241.000
003	Kramat	58.000	58.000	252.669	249.667	252.000
004	Sidomukti	52.500	52.500	234.305	244.982	228.000
005	Tlogoanyar	-	-	-	-	-
006	Sidoarjo	-	-	-	-	-
007	Sumberjo	63.500	63.500	286.687	285.060	268.000
008	Sendangrejo	52.500	52.500	247.787	256.164	254.000
009	Kebet	52.500	52.500	221.341	235.376	233.000
010	Tanjung	47.000	47.000	226.305	229.725	228.000
011	Pangkatrejo	63.500	63.500	288.583	269.709	268.000
012	Karanglangit	52.500	52.500	235.655	250.087	235.000
013	Plosowahyu	58.000	58.000	268.469	261.030	261.000
014	Made	52.000	52.000	248.605	239.248	237.000
015	Sukomulyo	-	-	-	-	-
016	Sukorejo	-	-	-	-	-
017	Tumenggungan	-	-	-	-	-
018	Jetis	-	-	-	-	-
019	Banjarmendalan	-	-	-	-	-
020	Sidokumpul	-	-	-	-	-
	<b>Jumlah</b>	<b>668.000</b>	<b>668.000</b>	<b>3.029.566</b>	<b>3.068.887</b>	<b>3.011.000</b>

Sumber : Kantor Camat Lamongan

**Tabel. 9. 2. Realisasi Pemasukan PBB (000 Rupiah)  
Kecamatan Lamongan, 2017**

	Desa/ Kelurahan	Target	Realisasi	Selisih (Realisasi- Target)	Prosentase Realisasi (%)
	(1)	(2)	(3)	(4)	(5)
001	Rancangkencono	44.324	42.653	-1 671	96,23
002	Wajik	56.924	56.924	0	100,00
003	Kramat	30.434	30.434	0	100,00
004	Sidomukti	61.342	46.287	-15 055	75,46
005	Tlogoanyar	105.448	105.250	- 198	99,81
006	Sidoharjo	274.432	274.432	0	100,00
007	Sumberjo	45.452	45.452	0	100,00
008	Sendangrejo	35.417	25.654	-9 763	72,43
009	Kebet	42.928	42.958	30	100,07
010	Tanjung	41.620	41.244	- 376	99,10
011	Pangkatrejo	38.203	36.361	-1 842	95,18
012	Karanglangit	79.120	79.120	0	100,00
013	Plosowahyu	74.242	74.242	0	100,00
014	Made	178.329	178.329	0	100,00
015	Sukomulyo	286.439	268.918	-17 521	93,88
016	Sukorejo	364.632	364.632	0	100,00
017	Tumenggungan	206.899	206.742	- 157	99,92
018	Jetis	88.870	88.344	- 526	99,41
019	Banjarmendalan	99.371	99.371	0	100,00
020	Sidokumpul	236.911	237.529	618	100,26
	<b>Jumlah 2017</b>	<b>2.391.337</b>	<b>2.344.876</b>	<b>-46 461</b>	<b>98,06</b>
	<b>2016</b>	<b>2.369.040</b>	<b>2.369.040</b>	<b>0</b>	<b>100,00</b>
	<b>2015</b>	<b>2.211.523</b>	<b>2.177.917</b>	<b>-33 606</b>	<b>98,48</b>

Sumber : UPTD Kecamatan Lamongan

(-) Belum Lunas karena subyek/obyek pajak tidak ditemukan

**Tabel. 9.3. Perkembangan Jumlah Nominal PBB (000 Rp)  
Kecamatan Lamongan, 2013 - 2017**

<b>Desa/Kelurahan</b>	<b>2013</b>	<b>2014</b>	<b>2015</b>	<b>2016</b>	<b>2017</b>
(1)	(2)	(3)	(4)	(5)	(6)
001 Rancangkencono	33.934	32.088	31.997	43.364	44.324
002 Wajik	42.322	41.247	41.254	56.189	56.924
003 Kramat	24.115	22.715	22.627	29.589	30.434
004 Sidomukti	37.147	36.231	60.726	60.718	61.342
005 Tlogoanyar	69.758	72.749	99.912	103.178	105.448
006 Sidoharjo	200.222	193.676	273.942	273.588	274.432
007 Sumberjo	34.808	33.436	33.540	44.549	45.452
008 Sendangrejo	26.899	26.060	26.050	34.860	35.417
009 Kebet	33.916	32.571	32.541	42.495	42.928
010 Tanjung	31.965	31.316	31.227	41.191	41.620
011 Pangkatrejo	30.697	28.817	28.747	37.485	38.203
012 Karanglangit	58.783	56.207	78.577	78.498	79.120
013 Plosowahyu	57.687	57.712	66.154	81.545	74.242
014 Made	106.538	97.044	115.626	176.880	178.329
015 Sukomulyo	224.281	221.635	278.431	276.681	286.439
016 Sukorejo	237.252	251.298	367.284	364.745	364.632
017 Tumenggungan	160.650	154.580	200.261	207.267	206.899
018 Jetis	74.698	72.107	89.167	89.370	88.870
019 Banjarmendalan	72.541	70.365	99.292	99.413	99.371
020 Sidokumpul	183.744	180.355	234.168	227.435	236.911
<b>Jumlah</b>	<b>1.741.957</b>	<b>1.712.209</b>	<b>2.211.523</b>	<b>2.369.040</b>	<b>2.391.337</b>

Sumber : UPTD Kecamatan Lamongan

**Tabel. 9. 4. Perkembangan Jumlah Objek Pajak PBB  
Kecamatan Lamongan, 2013 - 2017**

<b>Desa/Kelurahan</b>	<b>2013</b>	<b>2014</b>	<b>2015</b>	<b>2016</b>	<b>2017</b>
(1)	(2)	(3)	(4)	(5)	(6)
001 Rancangkencono	1.543	1.543	1.543	1.544	1 544
002 Wajik	1.369	1.369	1.369	1.369	1 369
003 Kramat	1.276	1.276	1.276	1.274	1 274
004 Sidomukti	797	798	798	785	798
005 Tlogoanyar	842	934	934	1.056	1 061
006 Sidoharjo	2.001	2.004	2.004	2.035	2 036
007 Sumberjo	1.346	1.346	1.346	1.357	1 364
008 Sendangrejo	935	936	936	934	934
009 Kebet	1.038	1.054	1.054	1.051	1 051
010 Tanjung	771	776	776	777	774
011 Pangkatrejo	1.333	1.334	1.334	1.331	1 331
012 Karanglangit	1.429	1.429	1.429	1.431	1 432
013 Plosowahyu	1.128	1.131	1.131	1.145	1 145
014 Made	2.803	2.847	2.847	3.181	3 191
015 Sukomulyo	2.972	3.016	3.016	3.370	3 457
016 Sukorejo	1.297	1.298	1.298	1.307	1 308
017 Tumenggungan	1.642	1.649	1.649	1.742	1 725
018 Jetis	845	845	845	872	869
019 Banjarmendalan	715	717	717	740	741
020 Sidokumpul	1.567	1.571	1.571	1.592	1 589
<b>Jumlah</b>	<b>27.649</b>	<b>27.873</b>	<b>27.873</b>	<b>28.893</b>	<b>28.993</b>

Sumber : UPTD Kecamatan Lamongan

**Tabel 9. 5. Jumlah Pegadaian Dan Bank Menurut Jenisnya Di Kecamatan Lamongan, 2017**

Desa/Kelurahan	Pegadaian	Bank Umum Pemerintah	Bank Umum Swasta	BPR (Bank Perkreditan Rakyat)
(1)	(2)	(3)	(4)	(5)
001 Rancangkencono	-	-	-	-
002 Wajik	-	-	-	-
003 Kramat	-	-	-	-
004 Sidomukti	-	-	-	-
005 Tlogoanyar	-	-	-	-
006 Sidoharjo	1	4	-	2
007 Sumberjo	-	-	-	-
008 Sendangrejo	-	-	-	-
009 Kebet	-	-	-	-
010 Tanjung	-	-	-	-
011 Pangkatrejo	-	-	-	-
012 Karanglangit	-	-	-	-
013 Plosowahyu	-	-	-	-
014 Made	-	-	-	-
015 Sukomulyo	1	1	-	-
016 Sukorejo	-	1	1	-
017 Tumenggungan	-	3	2	1
018 Jetis	-	-	-	-
019 Banjarmendalan	-	2	-	2
020 Sidokumpul	1	2	6	4
<b>Jumlah 2017</b>	<b>3</b>	<b>13</b>	<b>9</b>	<b>9</b>
<b>2016</b>	<b>3</b>	<b>13</b>	<b>10</b>	<b>10</b>
<b>2015</b>	<b>3</b>	<b>13</b>	<b>10</b>	<b>10</b>

Sumber : Data Potensi Desa



**SENSUS  
EKONOMI**

# DATA

## MENCERDASKAN BANGSA

— *Enlighten The Nation* —

<https://lamongankab.bps.go.id>



**BADAN PUSAT STATISTIK  
KABUPATEN LAMONGAN**  
*BPS-Statistics of Lamongan Regency*  
Jalan Basuki Rahmad 176 Lamongan 62215  
Telp: (0322)321339, Fax: (0322)321339  
Homepage: <http://lamongankab.bps.go.id>  
E-mail: [bps3524@bps.go.id](mailto:bps3524@bps.go.id)

ISSN 0021-5562



9 770021 556213