

Kecamatan Medan Tembung Dalam Angka



2021



**BADAN PUSAT STATISTIK
KOTA MEDAN**

Kecamatan Medan Tembung Dalam Angka



2021

KECAMATAN MEDAN TEMBUNG DALAM ANGKA 2020

ISBN : 978-602-405-206-5

Katalog BPS : 1102001.1275170

No. Publikasi : 12750.2125

Ukuran buku : 21cm x 14,8 cm

Jumlah Halaman : xx + 91

Naskah:

Badan Pusat Statistik Kota Medan

Penyunting:

Badan Pusat Statistik Kota Medan

Gambar Kulit:

Badan Pusat Statistik Kota Medan

Diterbitkan Oleh:

©Badan Pusat Statistik Kota Medan

Dicetak Oleh:

CV. Mandiri Lestari

Dilarang mengumumkan, mendistribusikan, mengomunikasikan, dan/atau menggandakan sebagian atau seluruh isi buku ini untuk tujuan komersial tanpa izin tertulis dari Badan Pusat Statistik Kota Medan

TIM PENYUSUN

Penanggung Jawab : Enny Nuryani Nasution

Penyusun Naskah : Yasril Jambak

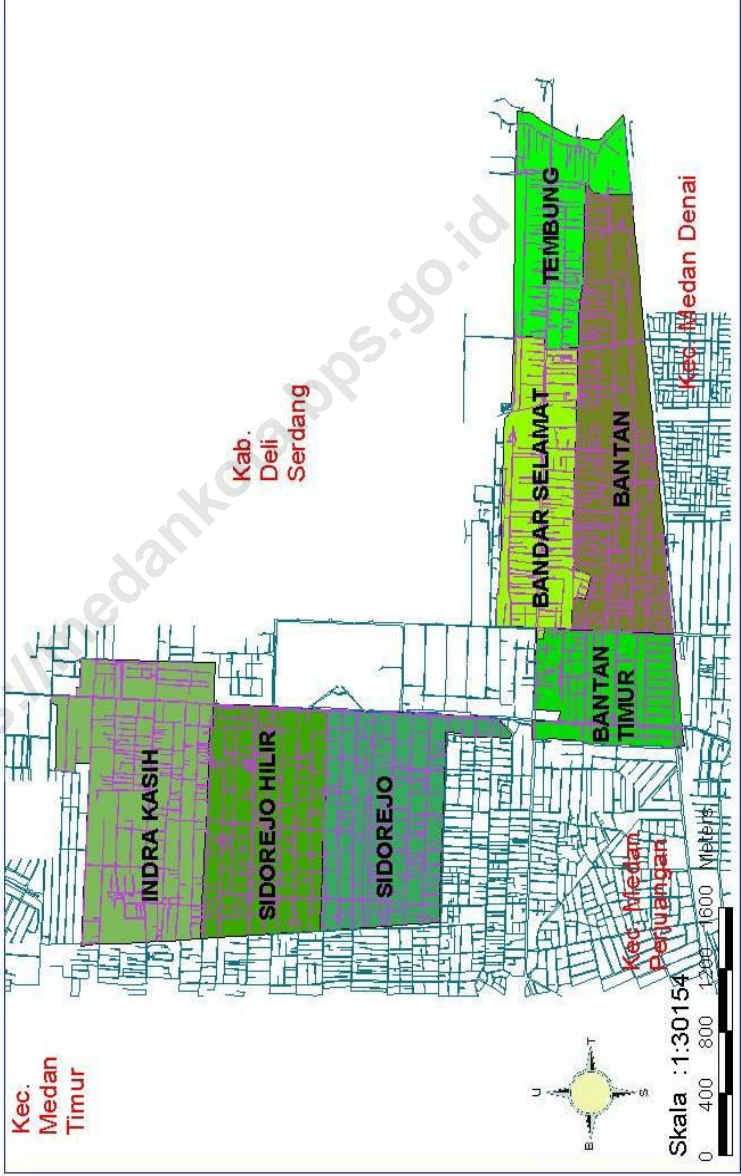
Tata Letak : Silvia Hanifah Parinduri

Gambar Kulit : Rosdiana Sirait

Penyunting : Silvia Hanifah Parinduri

<https://medankota.bps.go.id>

Peta Kecamatan Medan Tembung



KATA PENGANTAR

Dengan memanjatkan puji dan syukur ke hadirat Tuhan Yang Maha Esa, kami telah dapat menyelesaikan publikasi "Kecamatan Medan Tembung Dalam Angka Tahun 2021" ini. Usainya penerbitan publikasi ini dimungkinkan berkat adanya bantuan dari Pemerintah Kecamatan Medan Tembung serta instansi pemerintah lainnya.


Kebutuhan akan data statistik semakin meningkat terutama dalam menyambut millenium kedua. Hal tersebut menjadi pendorong bagi kami untuk menyusun publikasi ini. Data yang disajikan bersumber dari data yang terdapat di kantor kecamatan Medan Tembung, kantor kelurahan sekecamatan Medan Tembung serta instansi pemerintah lainnya. Selain itu data yang ada pada publikasi ini merupakan data yang bersumber dari berbagai kegiatan rutin, survei maupun sensus yang diselenggarakan Badan Pusat Statistik di kecamatan Medan Tembung.

Pada kesempatan ini kami mengucapkan banyak terima kasih kepada Camat Medan Tembung atas perhatian dan bantuannya sehingga terbitnya publikasi ini, serta kepada instansi-instansi pemerintah lainnya.

Saran dan kritik demi penyempurnaan publikasi ini di masa yang akan datang sangat kami harapkan dari berbagai pihak.

Akhirnya semoga penyajian data statistik ini dapat membantu memenuhi kebutuhan data bagi pihak-pihak yang memerlukan serta bermanfaat bagi semua pihak.

Medan, 21 September 2021
Kepala Badan Pusat Statistik
Kota Medan,



Dra. Enny Nuryani Nasution

DAFTAR ISI

	HALAMAN
PETA KECAMATAN MEDAN TEMBUNG	v
KATA PENGANTAR	vii
DAFTAR ISI	ix
DAFTAR TABEL	xi
DAFTAR GAMBAR	xvii
DAFTAR LAMPIRAN	xix
BAB I KEADAAN GEOGRAFIS	1
BAB II PEMERINTAHAN	9
BAB III PENDUDUK DAN TENAGA KERJA	19
BAB IV SOSIAL	33
BAB V INDUSTRI, ENERGI DAN AIR MINUM	53
BAB VI EKONOMI	61
BAB VII HOTEL, RESTORAN DAN PARIWISATA	71
BAB VIII KEUANGAN DAN HARGA	79
LAMPIRAN	85

DAFTAR TABEL

	Halaman
Tabel 1.1	Letak dan Geografis Kecamatan Medan Tembung Tahun 2020.....5
Tabel 1.2	Luas Wilayah dan Persentase Terhadap Luas Kecamatan Menurut Kelurahan Tahun 2020.....6
Tabel 1.3	Jarak Kantor Lurah ke Kantor Camat Menurut Kelurahan Tahun 2020.....7
Tabel 1.4	Daftar Alamat Kantor Kelurahan di Kecamatan Medan Tembung Tahun 2020.....8
Tabel 2.1	Banyaknya Lingkungan dan Blok Sensus Menurut Kelurahan Tahun 2020..... 13
Tabel 2.2	Banyaknya Pegawai Negeri Sipil (PNS) dan Honor di Lingkungan Instansi Pemerintah Kecamatan Medan Tembung Tahun 2020 (Jiwa)..... 14
Tabel 2.3	Banyaknya Pegawai Negeri Sipil (PNS) dan Honor Pada Kantor Kelurahan Menurut Golongan dan Kelurahan Tahun 2020 (Jiwa)..... 15
Tabel 2.4	Banyaknya Pegawai Negeri Sipil (PNS) dan Honor Pada Kantor Camat Menurut Golongan dan Tingkat Pendidikan Tahun 2020 (Jiwa)..... 16
Tabel 2.5	Banyaknya Pertahanan Sipil menurut Kelurahan Tahun 2020.....17

Tabel 3.1	Jumlah Penduduk, Laju Pertumbuhan Penduduk, Distribusi Persentase Penduduk, Luas Kelurahan Dan Kepadatan Penduduk, Rasio Jenis Kelamin Menurut Kelurahan Tahun 2020.....	23
Tabel 3.2	Jumlah Penduduk Menurut Jenis Kelamin dan Kelurahan Tahun 2020.....	25
Tabel 3.3	Jumlah Penduduk Menurut Kelompok Umur dan Jenis Kelamin Tahun 2020.....	26
Tabel 3.4	Jumlah Penduduk Menurut Agama dan Kelurahan Tahun 2020.....	27
Tabel 3.5	Banyaknya Mutasi Penduduk Menurut Kelurahan Tahun 2020.....	28
Tabel 3.6	Banyaknya Warga Negara Asing Menurut Kewarganegaraan dan Kelurahan Tahun 2020.....	29
Tabel 3.7	Banyaknya Warga Negara Indonesia Turunan Cina Menurut Jenis Kelamin dan Kelurahan Tahun 2020.....	30
Tabel 3.8	Komposisi Mata Pencaharian Penduduk Menurut Kelurahan Tahun 2020.....	31
Tabel 4.1	Jumlah Sekolah, Murid, Guru, dan Rasio Murid-Guru PAUD dan Taman Kanak-kanak (TK) Menurut Kelurahan.....	37
Tabel 4.2	Jumlah Sekolah, Murid, Guru, dan Rasio Murid-Guru Sekolah Dasar (SD) Menurut Kelurahan Tahun 2020.....	38

Tabel 4.3	Jumlah Sekolah, Murid, Guru, dan Rasio Murid-Guru Madrasah Ibtidaiyah (MI) Menurut Kelurahan Tahun 2020.....	39
Tabel 4.4	Jumlah Sekolah, Murid, Guru, dan Rasio Murid-Guru Sekolah Menengah Pertama (SMP) Menurut Kelurahan Tahun 2020.....	40
Tabel 4.5	Jumlah Sekolah, Murid, Guru, dan Rasio Murid-Guru Madrasah Tsnawiyah (MTs) Menurut Kelurahan Tahun 2020.....	41
Tabel 4.6	Jumlah Sekolah, Murid, Guru, dan Rasio Murid-Guru Sekolah Menengah Atas (SMA) Menurut Kelurahan Tahun 2020.....	42
Tabel 4.7	Jumlah Sekolah, Murid, Guru, dan Rasio Murid-Guru Madrasah Aliyah (MA) Menurut Kelurahan Tahun 2020.....	43
Tabel 4.8	Jumlah Sekolah, Murid, Guru, dan Rasio Murid-Guru Sekolah Menengah Atas (SMK) Menurut Kelurahan Tahun 2020.....	44
Tabel 4.9	Banyaknya Sarana Kesehatan Umum Menurut Kelurahan Tahun 2020.....	45
Tabel 4.10	Banyaknya Tenaga Kesehatan Menurut Kelurahan Tahun 2020.....	47
Tabel 4.11	Banyaknya Pasangan Usia Subur (PUS) Menurut Jenis Alat Kontrasepsi dan Kelurahan Tahun 2020.....	48
Tabel 4.12	Banyaknya Sarana Ibadah Menurut Kelurahan Tahun 2020.....	50
Tabel 4.13	Banyaknya Nikah, Talak, Cerai, dan Rujuk Menurut Tahun 2020.....	51

Tabel 4.14	Banyaknya Sarana Lapangan Olahraga Menurut Jenis Olahraga dan Kelurahan Tahun 2020.....	52
Tabel 5.1	Banyaknya Perusahaan Industri Besar/Sedang, Kecil, dan Rumah Tangga Menurut Kelurahan Tahun 2020.....	57
Tabel 5.2	Banyaknya Rumah Tangga Pelanggan Listrik Negara Menurut Kelurahan Tahun 2020.....	58
Tabel 5.3	Banyaknya Rumah Tangga Pelanggan Gas Negara Menurut Kelurahan Tahun 2020.....	59
Tabel 5.4	Banyaknya Rumah Tangga Pelanggan Air Minum Melalui PAM Menurut Kelurahan Tahun 2020.....	60
Tabel 6.1	Jumlah Pasar, Kelompok Pertokoan, Swalayan/Minimarket, dan Mall/Plaza Menurut Kelurahan Tahun 2020.....	65
Tabel 6.2	Jumlah Pasar Menurut Pengelola dan Kelurahan Tahun 2020.....	66
Tabel 6.3	Jumlah SPBU dan Agen Minyak Tanah (Pangkalan) Menurut Kelurahan Tahun 2020.....	67
Tabel 6.4	Jumlah Bengkel Sepeda Motor dan Bengkel Mobil Menurut Kelurahan Tahun 2020.....	68
Tabel 6.5	Banyaknya Tempat Pencucian Mobil (Doorsmer) Menurut Kelurahan Tahun 2020.....	69
Tabel 7.1	Jumlah Hotel, Bioskop, Night Club dan Bilyard Menurut Kelurahan Tahun 2020.....	75

Tabel 7.2	Banyaknya Rumah Makan/Restoran dan Warung Minum Menurut Kelurahan Tahun 2020.....	76
Tabel 7.3	Jumlah Panti Pijat, Massege, Pangkas, Salon dan Praktek Dukun Patah Menurut Kelurahan Tahun 2020.....	77
Tabel 7.4	Jumlah Tempat <i>Video Game/Play Station</i> , Penyewaan Kaset Video/VCD/DVD dan Warnet/Game Online Menurut Kelurahan Tahun 2020.....	78
Tabel 8.1	Banyaknya Lembaga Keuangan Menurut Kelurahan Tahun 2020.....	82

DAFTAR GAMBAR

Halaman

Gambar 1.1	Luas Wilayah tiap kelurahan di Kecamatan Medan Tembung Tahun 2020 (Km ²)	4
Gambar 2.1	Banyaknya lingkungan dan Blok Sensus tiap Kelurahan di Kecamatan Medan Tembung Tahun 2020.....	12
Gambar 2.2	Banyaknya PNS di Kantor Camat dan Instansi lain di Kecamatan Medan Tembung berdasarkan golongan (Jiwa)	12
Gambar 3.1	Jumlah Penduduk, Luas Kelurahan, Kepadatan Penduduk per Km ² Menurut Kelurahan Tahun 2020.....	22
Gambar 3.2	Komposisi mata pencarian penduduk di Kecamatan Medan Tembung tahun 2020.....	22
Gambar 4.1	Jumlah Sekolah, Murid, Guru, dan Rasio Murid-Guru PAUD dan Taman Kanak-kanak (TK) Tahun 2020.....	36
Gambar 4.2	Jumlah Sekolah, Murid, Guru, dan Rasio Murid-Guru Sekolah Dasar (SD) Tahun 2020.....	36
Gambar 5.1	Banyaknya Rumah tangga Pelanggan AIR PAM, Listrik PLN di Kec. Medan Tembung tahun 2020.....	56
Gambar 6.1	Banyaknya Pasar dan pertokoan per kelurahan di Kec. Medan Tembung tahun 2020.....	64
Gambar 7.1	Banyaknya Hotel, Restoran, dan Warung Makan / Minum di Kecamatan Medan Tembung tahun 2020.....	74

DAFTAR LAMPIRAN

	Halaman
Daftar 1. Nama Camat dan Lamanya menjabat di Kecamatan Medan Tembung sejak Tahun 1974 s/d sekarang	87
Daftar 2. Nama Lurah dan Lamanya Menjabat menurut Kelurahan di Kecamatan Medan Tembung.....	88
Daftar 3. Daftar Nama dan Alamat Kantor Kelurahan di Kecamatan Medan Tembung Tahun 2020.....	91

BAB I

KEADAAN GEOGRAFIS

KECAMATAN MEDAN TEMBUNG TAHUN 2020

Jarak Kantor Camat ke Kantor Walikota Medan : 8 Km.



1.1 Letak dan Geografis Kecamatan Medan Tembung Tahun 2020

Kecamatan Medan Tembung berbatasan langsung dengan Kabupaten Deli Serdang di sebelah utara dan timur, kecamatan Medan Denai di sebelah selatan dan kecamatan Medan Perjuangan di sebelah barat. Kecamatan Medan Tembung merupakan salah satu kecamatan di Kota Medan yang mempunyai luas sekitar 7,78 km². Jarak kantor kecamatan ke kantor walikota Medan yaitu sekitar 8 km.

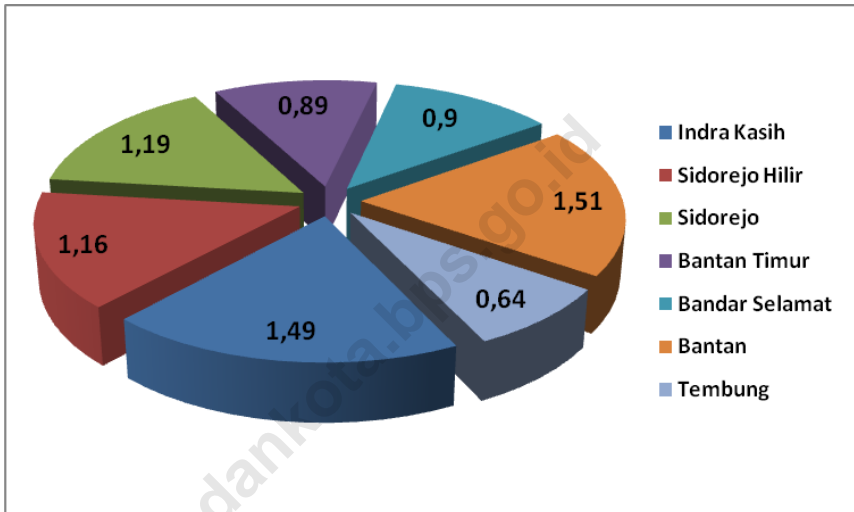
1.2 Luas Wilayah dirinci per Kelurahan di Kecamatan Medan Tembung Tahun 2020

Dari tujuh kelurahan di kecamatan Medan Tembung, kelurahan Bantan memiliki luas wilayah yang terluas yaitu sebesar 1,51 km² sedangkan kelurahan Tembung mempunyai luas terkecil yakni 0,64 km².

1.3 Jarak Kantor Lurah ke Kantor Camat di Kecamatan Medan Tembung Tahun 2020

Ditinjau dari jarak antara kantor kelurahan dan kantor kecamatan , kantor kelurahan Indra Kasih dan Sidorejo Hilir memiliki jarak terjauh dari kantor kecamatan Medan Tembung yaitu sekitar 4 km sedangkan kantor kelurahan yang terdekat yaitu kelurahan Bandar Selamat sekitar 1 km dari kantor kecamatan Medan Tembung.

Gambar 1.1 Luas Wilayah tiap kelurahan di Kecamatan Medan Tembung Tahun 2020 (Km²)



Sumber: Kantor Camat Medan Tembung

Tabel 1.1 Letak dan Geografis Kecamatan Medan Tembung Tahun 2020

1. Luas wilayah :	7,78 Km ²
2. Letak diatas permukaan Laut :	30 Meter
3. Terletak antara	
Lintang Utara :	
Lintang Selatan :	
Bujur Timur :	
4. Berbatasan dengan	
Sebelah Utara :	Kab. Deli Serdang
Sebelah Selatan :	Kec. Medan Denai
Sebelah Barat :	Kec. Medan Perjuangan
Sebelah Timur :	Kab. Deli Serdang
9.5. Jarak Kantor Camat ke Kantor Walikota Medan :	8 Km.

Sumber: Kantor Camat Medan Tembung

Keadaan Geografis

Tabel 1.2 Luas Wilayah dan Persentase Terhadap Luas Kecamatan Menurut Kelurahan Tahun 2020

Kelurahan	Luas (Km ²)	Persentase terhadap Luas Kecamatan
(1)	(2)	(3)
1. Indra Kasih	1,49	19,15
2. Sidorejo Hilir	1,16	14,91
3. Sidorejo	1,19	15,30
4. Bantan Timur	0,89	11,44
5. Bandar Selamat	0,90	11,57
6. Bantan	1,51	19,41
7. Tembung	0,64	8,23
Jumlah	7,78	100,00
2020	7,78	100,00

Sumber: Kantor Camat Medan Tembung

Tabel 1.3 Jarak Kantor Lurah ke Kantor Camat Menurut Kelurahan Tahun 2020

Kelurahan	Jarak ke Kantor Camat (Km)
(1)	(2)
1. Indra Kasih	4
2. Sidorejo Hilir	4
3. Sidorejo	3
4. Bantan Timur	3
5. Bandar Selamat	1
6. Bantan	2
7. Tembung	2
Rata-rata	2,71
2019	2,71

Sumber: Kantor Lurah se-Kecamatan Medan Tembung

Keadaan Geografis

Tabel 1.4 Daftar Alamat Kantor Kelurahan di Kecamatan Medan Tembung Tahun 2020

Kelurahan	Alamat Kantor Kelurahan & Telp.
(1)	(2)
1. Indra Kasih	Jl.Bhayangkara No. 415 B
2. Sidorejo Hilir	Jl.Dahlia No.33
3. Sidorejo	Jl.Suluh No.84
4. Bantan Timur	Jl.Pukat III No.56
5. Bandar Selamat	Jl.Kapt.M.Jamil Lubis No.54
6. Bantan	Jl.Pertiwi No.110
7. Tembung	Jl.Bantan No.17

Sumber: Kantor Camat Medan Tembung

BAB II PEMERINTAHAN

PNS DI LINGKUNGAN INSTANSI PEMERINTAH

GOLONGAN II

33 JIWA



GOLONGAN IV

33 JIWA



GOLONGAN III

188 JIWA



Kecamatan Medan Tembung
tahun 2020

2.1 Pemerintahan Kecamatan Medan Tembung

Kecamatan Medan Tembung yang dipimpin oleh seorang camat, saat ini terdiri dari 7 kelurahan yang terbagi atas 95 lingkungan, serta 298 blok sensus.

2.2 Struktur Pegawai Negeri Kecamatan Medan Tembung

Tahun 2020, kecamatan Medan Tembung memiliki total 316 pegawai negeri yang dialokasikan di Kecamatan dan Instansi-instansi Pemerintah lainnya dimana alokasi pegawai terbesar ada di puskesmas yakni sebesar 153 pegawai. Sedangkan alokasi pegawai terkecil terdapat di instansi pertanian dan Badan Pusat statistik kecamatan yang masing-masing hanya berjumlah satu pegawai

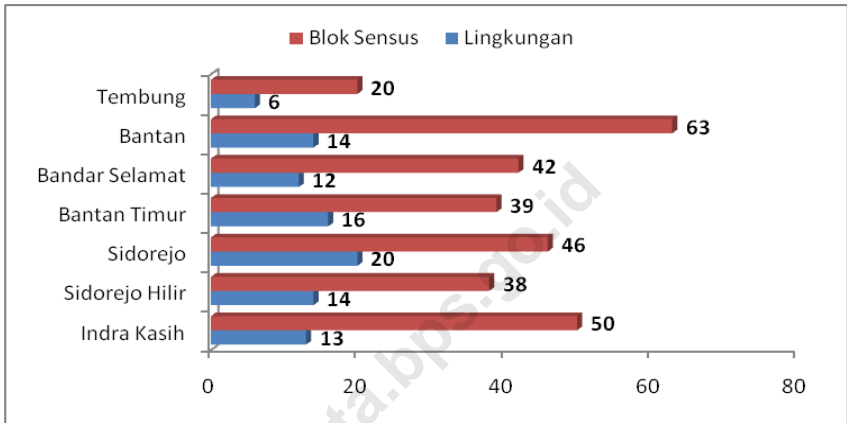
Bila dirinci menurut golongan, dari 316 pegawai negeri di kecamatan Medan Tembung, ternyata banyak pegawai negeri yang bergolongan III dan golongan IV.

2.3 Struktur Pertahanan Sipil Kecamatan Medan Tembung

Kecamatan Medan Tembung pada tahun 2020 tidak memiliki Linmas lagi, karena pemerintah pusat telah menghapus Linmas pada masing-masing kecamatan.

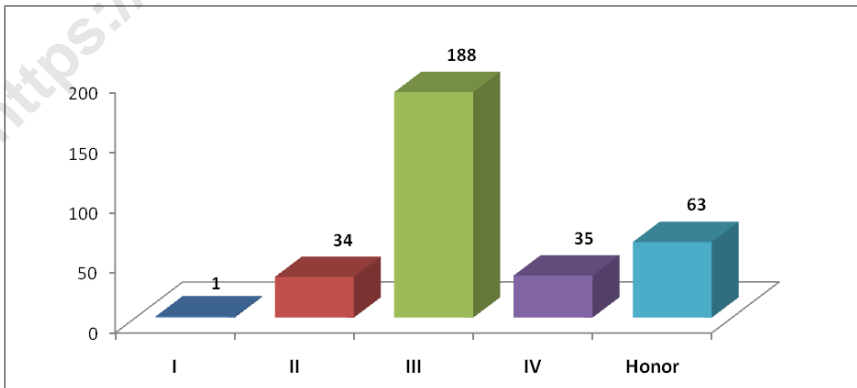
Pemerintahan

Gambar 2.1 Banyaknya lingkungan dan Blok Sensus tiap Kelurahan di Kecamatan Medan Tembung Tahun 2020



Sumber: Kantor Lurah se-Kecamatan Medan Tembung

Gambar 2.2 Banyaknya PNS di Kantor Camat dan Instansi lain di Kecamatan Medan Tembung berdasarkan golongan (Jiwa)



Sumber: Kantor Camat Medan Tembung

Tabel 2.1 Banyaknya Lingkungan dan Blok Sensus Menurut Kelurahan Tahun 2020

Kelurahan	Jumlah	
	Lingkungan	Blok Sensus
(1)	(2)	(3)
1. Indra Kasih	13	50
2. Sidorejo Hilir	14	38
3. Sidorejo	20	46
4. Bantan Timur	16	39
5. Bandar Selamat	12	42
6. Bantan	14	63
7. Tembung	6	20
Jumlah	95	298
2019	95	298

Sumber: Kantor Lurah se-Kecamatan Medan Tembung

Pemerintahan

Tabel 2.2 Banyaknya Pegawai Negeri Sipil (PNS) dan Honor di Lingkungan Instansi Pemerintah Kecamatan Medan Tembung Tahun 2020 (Jiwa)

Instansi	Golongan				Honor	Jumlah
	I	II	III	IV		
(1)	(2)	(3)	(4)	(5)	(6)	(7)
1. Kantor Camat	0	4	22	3	6	35
2. Kelurahan	1	11	44	0	0	55
3. Statistik	0	0	1	0	0	0
4. PPLKB	0	1	4	3	0	8
5. Pertanian	0	0	1	0	0	1
6. PD. Kebersihan	0	0	0	0	45	45
7. Puskesmas	0	16	102	25	10	153
8. KUA	0	0	9	1	1	11
9. UPT Pendidikan	0	1	3	1	1	6
10. Disduk	0	0	2	0	0	2
Jumlah	1	33	188	33	63	316
2019	1	34	188	35	63	321

Sumber: Kantor Camat Medan Tembung

Tabel 2.3 Banyaknya Pegawai Negeri Sipil (PNS) dan Honor Pada Kantor Kelurahan Menurut Golongan dan Kelurahan Tahun 2020 (Jiwa)

Kelurahan	Golongan				Honor	Jumlah
	I	II	III	IV		
(1)	(2)	(3)	(4)	(5)	(6)	(7)
1. Indra Kasih	0	3	7	0	0	10
2. Sidorejo Hilir	0	3	5	0	0	8
3. Sidorejo	0	2	6	0	0	8
4. Bantan Timur	0	1	6	0	0	7
5. Bandar Selamat	0	0	7	0	0	7
6. Bantan	0	2	6	0	0	7
7. Tembung	0	1	7	0	0	8
Jumlah	0	11	44	0	0	55
2019	1	12	48	0	0	61

Sumber: Kantor Camat Medan Tembung

Tabel 2.4 Banyaknya Pegawai Negeri Sipil (PNS) dan Honor Pada Kantor Camat Menurut Golongan dan Tingkat Pendidikan Tahun 2020 (Jiwa)

Instansi	Golongan				Honor	Jumlah
	I	II	III	IV		
(1)	(2)	(3)	(4)	(5)	(6)	(7)
1. Sekolah Dasar (SD)	0	0	0	0	0	0
2. Sekolah Lanjutan Tingkat Pertama (SLTP)	0	0	0	0	0	0
3. Sekolah Lanjutan Tingkat Atas (SLTA)	0	13	55	0	0	70
4. Diploma (D-I, D-II, D-III)	0	8	11	0	0	17
5. D-IV/Sarjana (S1)	0	0	15	1	0	2
6. S2/S3	0	0	0	2	0	1
Jumlah	1	21	66	3	0	90
2019	1	21	68	3	0	93

Sumber: Kantor Lurah se Kecamatan Medan Tembung

Tabel 2.5 Banyaknya Pertahanan Sipil Menurut Kelurahan Tahun 2020

Kelurahan	Jumlah
(1)	(2)
1. Indra Kasih	0
2. Sidorejo Hilir	0
3. Sidorejo	0
4. Bantan Timur	0
5. Bandar Selamat	0
6. Bantan	0
7. Tembung	0
Jumlah	0
2019	0

Sumber: Kantor Lurah se Kecamatan Medan Tembung

BAB III

PENDUDUK

DAN

TENAGA KERJA

TAHUN 2020 ADA SEBANYAK 146.534 JIWA
PENDUDUK KECAMATAN MEDAN TEMBUNG.
TERDIRI DARI 72.727 JIWA LAKI-LAKI DAN
73.807 JIWA PEREMPUAN



Kelurahan Bantan adalah
kelurahan dengan
penduduk terpadat, yaitu
21.776 penduduk/km²



3.1 Jumlah penduduk, Luas Kelurahan, Kepadatan Penduduk per Km dirinci Menurut Kelurahan di Kecamatan Medan Tembung Tahun 2020

Kecamatan Medan Tembung dihuni oleh 146.534 orang penduduk dimana penduduk terbanyak berada di kelurahan Bantan yakni sebanyak 32.882 orang dan jumlah penduduk terkecil di kelurahan Tembung yakni sebanyak 11.629 orang.

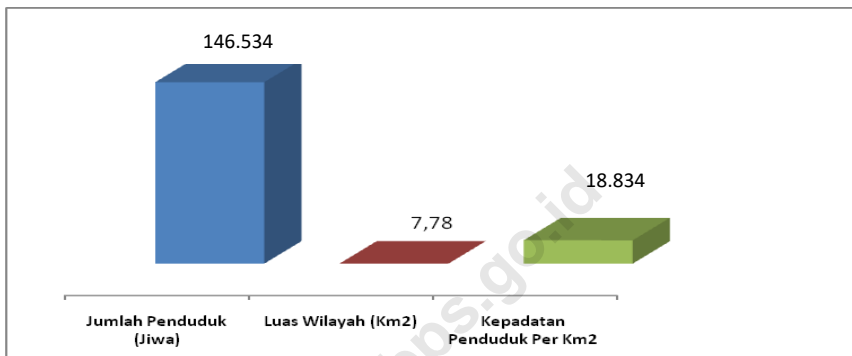
3.2 Struktur Penduduk Berdasarkan Jenis Kelamin dan Kelompok Umur di Kecamatan Medan Tembung Tahun 2020

Jumlah Penduduk kecamatan Medan Tembung sebanyak 146.534 penduduk terdiri dar 72.727. orang laki-laki serta 73.807 perempuan. Berdasarkan kelompok umur, penduduk kecamatan Medan Tembung lebih didominasi oleh penduduk usia produktif.

Banyak warga negara Indonesia turunan cina yang berdomisili di kecamatan ini. Terdapat di Kelurahan Bantan Timur merupakan kawasan yang ramai dihuni oleh warga Indonesia keturunan cina.

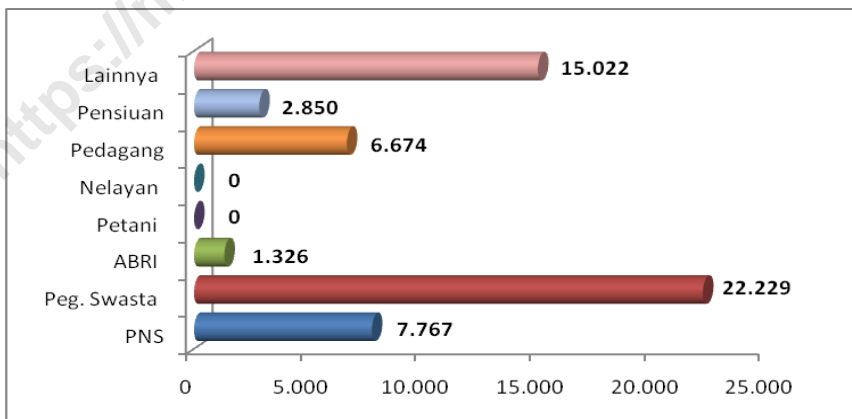
Penduduk Dan Tenaga Kerja

Gambar 3.1 Jumlah Penduduk, Luas Kelurahan, Kepadatan Penduduk per Km² Menurut Kelurahan Tahun 2020



Sumber: Badan Pusat Statistik Kota Medan

Gambar 3.2 Komposisi mata pencarian penduduk di Kecamatan Medan Tembung tahun 2020 (Jiwa)



Sumber: Kantor Lurah se-Kecamatan Medan Tembung

Tabel 3.1 Jumlah Penduduk, Laju Pertumbuhan Penduduk, Distribusi Persentase Penduduk, Luas kelurahan Dan Kepadatan Penduduk, Rasio Jenis Kelamin Menurut Kelurahan Tahun 2020

Kelurahan	Jumlah Penduduk	Laju Pertumbuhan Penduduk pertahun 2010-2020	Persentase Penduduk
(1)	(2)	(3)	(4)
1. Indra Kasih	24 838	1,33	16,95
2. Sidorejo Hilir	20 582	0,36	14,05
3. Sidorejo	20 512	-0.24	14,00
4. Bantan Timur	16 920	1,96	11,55
5. Bandar Selamat	19 171	0,73	13,08
6. Bantan	32 882	1,01	22,44
7. Tembung	11 629	1,66	7,94
Jumlah	146 534	0,90	100,00
2019	138	*	*

Sumber: Badan Pusat Statistik Kota Medan

Penduduk Dan Tenaga Kerja

Tabel 3.1 Lanjutan

Kelurahan	Kepadatan Penduduk	Persentase Penduduk
(1)	(2)	(3)
1. Indra Kasih	16 666	97,7
2. Sidorejo Hilir	17 743	99,8
3. Sidorejo	17 236	97,2
4. Bantan Timur	19 011	96,8
5. Bandar Selamat	21 301	100,1
6. Bantan	21 776	99,4
7. Tembung	18 170	98,2
Jumlah	18 834	98,5
2019	*	*

Sumber: Badan Pusat Statistik Kota Medan

Tabel 3.2 Jumlah Penduduk Menurut Jenis Kelamin dan Kelurahan Tahun 2020

Kelurahan	Jenis Kelamin		Jumlah (Jiwa)
	Laki-laki (Jiwa)	Perempuan (Jiwa)	
(1)	(2)	(3)	(4)
1. Indra Kasih	12 272	12 566	24 838
2. Sidorejo Hilir	10 279	10 303	20 582
3. Sidorejo	10 109	10 403	20 512
4. Bantan Timur	8 322	8 598	16 920
5. Bandar Selamat	9 591	9 580	19 171
6. Bantan	16 392	16 490	32 882
7. Tembung	5 762	5 867	11 692
Jumlah	72 727	73 807	146 534
2019	68 683	70 566	139 249

Sumber: Badan Pusat Statistik Kota Medan

Penduduk Dan Tenaga Kerja

Tabel 3.3 Jumlah Penduduk Menurut Kelompok Umur dan Jenis Kelamin Tahun 2020

Kelompok Umur	Jenis Kelamin		Jumlah (Jiwa)
	Laki-laki (Jiwa)	Perempuan (Jiwa)	
(1)	(2)	(3)	(4)
0-14	17 841	16 958	34 799
15-64	51 140	52 075	103 215
65+	3 746	4 774	8 520
Jumlah	72 727	73 807	146 534
2019	68 683	70 566	139 249

Sumber: Badan Pusat Statistik Kota Medan

Tabel 3.4 Jumlah Penduduk Menurut Agama dan Kelurahan Tahun 2020

Kelurahan	Islam	Kristen	Katolik	Budha	Hindu	Kong- Hucu
(1)	(2)	(3)	(4)	(5)	(6)	(7)
1. Indra Kasih	10 232	10 931	2 330	967	623	0
2. Sidorejo Hilir	8 731	4 551	0	1 365	57	0
3. Sidorejo	17 382	7 110	0	0	0	0
4. Bantan Timur	12 950	1 635	0	3 482	175	0
5. Bandar Selamat	20 153	2 238	0	0	0	0
6. Bantan	29 215	4 210	0	4 135	165	0
7. Tembung	12 972	1 321	0	0	0	0
Jumlah	111 735	32 096	2 330	9 949	1 020	0
2019	110 776	31 661	2 309	9 871	1 006	0

Sumber: Kantor Lurah se Kecamatan Medan Tembung

Tabel 3.5 Banyaknya Mutasi Penduduk Menurut Kelurahan Tahun 2020

Kelurahan	Lahir (Jiwa)	Mati (Jiwa)	Datang (Jiwa)	Pindah (Jiwa)
(1)	(2)	(3)	(4)	(5)
1. Indra Kasih	121	101	232	243
2. Sidorejo Hilir	132	112	275	281
3. Sidorejo	110	121	215	262
4. Bantan Timur	112	133	309	311
5. Bandar Selamat	231	138	236	212
6. Bantan	221	127	311	331
7. Tembung	142	102	271	318
Jumlah	1 069	832	1 849	1 958
2019	1 585	868	1 917	2 300

Sumber: Kantor Lurah se-Kecamatan Medan Tembung

Tabel 3.6 Banyaknya Warga Negara Asing Menurut Kewarganegaraan dan Kelurahan Tahun 2020

Kelurahan	Kewarganegaraan			Jumlah (Jiwa)
	Cina (Jiwa)	India (Jiwa)	Lainnya (Jiwa)	
(1)	(2)	(3)	(4)	(5)
1. Indra Kasih	0	0	0	0
2. Sidorejo Hilir	0	0	0	0
3. Sidorejo	0	0	0	0
4. Bantan Timur	0	0	0	0
5. Bandar Selamat	0	0	0	0
6. Bantan	0	0	0	0
7. Tembung	0	0	0	0
Jumlah	0	0	0	0
2019	0	0	0	0

Sumber: Kantor Lurah se-Kecamatan Medan Tembung

Tabel 3.7 Banyaknya Warga Negara Indonesia Turunan Cina Menurut Jenis Kelamin dan Kelurahan Tahun 2020

Kelurahan	Jenis Kelamin		Jumlah (jiwa)
	Laki-laki (Jiwa)	Perempuan (Jiwa)	
(1)	(2)	(3)	(4)
1. Indra Kasih	0	0	0
2. Sidorejo Hilir	0	0	0
3. Sidorejo	0	0	0
4. Bantan Timur	0	0	0
5. Bandar Selamat	0	0	0
6. Bantan	0	0	0
7. Tembung	0	0	0
Jumlah	0	0	0
2019	0	0	0

Sumber: Kantor Lurah se-Kecamatan Medan Tembung

Tabel 3.8 Komposisi Mata Pencaharian Penduduk Menurut Kelurahan Tahun 2020

Kelurahan	Pegawai			Petani (Jiwa)
	Negeri (Jiwa)	Swasta (Jiwa)	ABRI (Jiwa)	
(1)	(2)	(3)	(4)	(5)
1. Indra Kasih	1.673	1.928	395	0
2. Sidorejo Hilir	1.279	1.366	78	0
3. Sidorejo	304	832	179	0
4. Bantan Timur	2.685	7.291	39	0
5. Bandar Selamat	949	5.574	520	0
6. Bantan	556	4.892	100	0
7. Tembung	401	411	33	0
Jumlah	7.847	22.294	1.344	0
2019	7.767	22.229	1.326	0


Sumber: Kantor Lurah se-Kecamatan Medan Tembung

Penduduk Dan Tenaga Kerja

Tabel 3.8 Lanjutan

Kelurahan	Nelayan (Jiwa)	Peda gang (Jiwa)	Pensiuan (Jiwa)	Lainnya (Jiwa)
(1)	(6)	(7)	(8)	(9)
1. Indra Kasih	0	1.112	301	1.351
2. Sidorejo Hilir	0	313	115	177
3. Sidorejo	0	725	212	4.115
4. Bantan Timur	0	495	697	285
5. Bandar Selamat	0	2.153	1.061	721
6. Bantan	0	2.132	441	7.610
7. Tembung	0	517	74	221
Jumlah	0	7.447	2.901	15. 480
2019	0	6.227	2.800	14.829

Sumber: Kantor Lurah se-Kecamatan Medan Tembung



BAV IV

SOSIAL



Dari 188 Fasilitas Kesehatan yang ada di Kecamatan Medan Tembung, yang terbanyak adalah Posyandu sebanyak 77.

Kecamatan Medan Tembung memiliki 27TK, 42 SD, 9 MI, 26 SMP, 14 SMA, dan 11 SMK



Terdapat 120 Tempat Ibadah di Kecamatan Medan Tembung

4.1 Jumlah Sekolah di Kecamatan Medan Tembung Tahun 2020

Tercatat ada sejumlah fasilitas pendidikan di kecamatan Medan Tembung yaitu di Sekolah PAUD sebanyak 27 Sekolah, di Sekolah SD sebanyak 42 Sekolah, di Sekolah MI sebanyak 9 Sekolah.

4.2 Jumlah murid dan guru di Kecamatan Medan Tembung Tahun 2020

Tercatat sebanyak 896 Murid dan 83 Guru di Sekolah PAUD. Jumlah Di Sekolah SD sebanyak 10.978 Murid dan 687 Guru. Di Sekolah MI sebanyak 2538 Murid dan 136 Guru di kecamatan Medan Tembung tahun 2020.

4.3 Rumah Sakit, Puskesmas, P BPU di Kecamatan Medan Tembung Tahun 2020

Fasilitas kesehatan yang ada di kecamatan Medan Tembung dapat dikatakan sudah merata di setiap kelurahannya walaupun dengan jumlah yang sangat terbatas.

4.4 Posyandu, Dokter dan Bidan yang melayani KB di Kecamatan Medan Tembung Tahun 2020

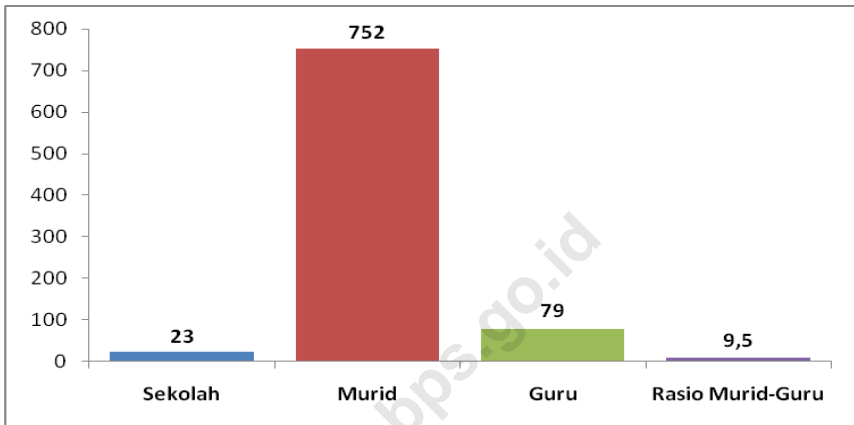
Tenaga medis yang terdapat di kecamatan Medan Tembung ini sudah cukup tersebar di tiap kelurahan dimana pendistribusiannya disesuaikan dengan kebutuhan tiap-tiap kelurahan. Terdapat sebanyak 350 posyandu, 39 dokter dan 19 bidan di kecamatan Medan Tembung.

4.5 Sarana Ibadah dan lapangan olah raga di Kecamatan Medan Tembung Tahun 2020

Hampir di setiap kelurahan di kecamatan Medan Tembung ini terdapat sarana ibadah tiap-tiap agama. Sarana olah raga juga sudah ada di setiap kelurahan.

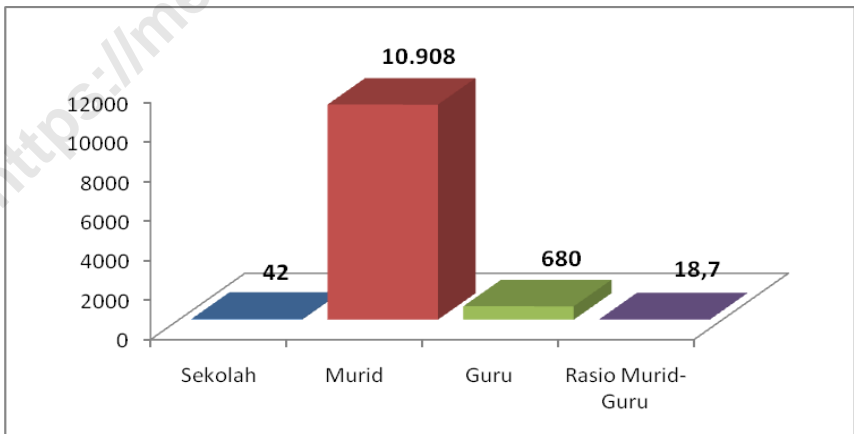
Sosial

Gambar 4.1 Jumlah Sekolah, Murid, Guru, dan Rasio Murid-Guru PAUD dan Taman Kanak-kanak (TK) Tahun 2020



Sumber: Depdikbud Kecamatan Medan Tembung

Gambar 4.2 Jumlah Sekolah, Murid, Guru, dan Rasio Murid-Guru Sekolah Dasar (SD) Tahun 2020



Sumber: Depdikbud Kecamatan Medan Tembung

Tabel 4.1 Jumlah Sekolah, Murid, Guru, dan Rasio Murid-Guru PAUD dan Taman Kanak-kanak (TK) Menurut Kelurahan

Kelurahan	Sekolah	Murid	Guru	Rasio Murid-Guru
(1)	(2)	(3)	(4)	(5)
1. Indra Kasih	5	168	20	8
2. Sidorejo Hilir	2	67	6	11
3. Sidorejo	2	61	6	10
4. Bantan Timur	2	39	5	7
5. Bandar Selamat	2	137	8	17
6. Bantan	11	201	21	10
7. Tembung	3	223	17	13
Jumlah	27	896	83	11
2019	23	752	79	9,5

Sumber: Kantor UPT TK dan SD Kecamatan Medan Tembung

Tabel 4.2 Jumlah Sekolah, Murid, Guru, dan Rasio Murid-Guru Sekolah Dasar (SD) Menurut Kelurahan Tahun 2020

Kelurahan	Sekolah	Murid	Guru	Rasio Murid-Guru
(1)	(2)	(3)	(4)	(5)
1. Indra Kasih	7	2030	130	16
2. Sidorejo Hilir	4	1073	64	17
3. Sidorejo	9	2 341	136	17
4. Bantan Timur	7	2.153	138	16
5. Bandar Selamat	5	707	47	15
6. Bantan	7	1601	113	14
7. Tembung	3	1073	59	18
Jumlah	42	10978	687	16
2019	42	10908	680	18.7

Sumber: Kantor UPT TK dan SD Kecamatan Medan Tembung

Tabel 4.3 Jumlah Sekolah, Murid, Guru, dan Rasio Murid-Guru Madrasah Ibtidaiyah (MI) Menurut Kelurahan Tahun 2020

Kelurahan	Sekolah	Murid	Guru	Rasio Murid-Guru
(1)	(2)	(3)	(4)	(5)
1. Indra Kasih	1	144	10	14,2
2. Sidorejo Hilir	1	221	11	19,4
3. Sidorejo	2	1327	59	22,5
4. Bantan Timur	0	0	0	0
5. Bandar Selamat	1	118	10	12,6
6. Bantan	3	327	28	11,9
7. Tembung	1	401	18	23,1
Jumlah	9	2 538	136	19
2019	9	2 486	115	18,8

Sumber: Kantor Lurah se-Kecamatan Medan Tembung

Sosial

Tabel 4.4 Jumlah Sekolah, Murid, Guru, dan Rasio Murid-Guru Sekolah Menengah Pertama (SMP) Menurut Kelurahan Tahun 2020

Kelurahan	Sekolah	Murid	Guru	Rasio Murid-Guru
(1)	(2)	(3)	(4)	(5)
1. Indra Kasih	1	*	*	*
2. Sidorejo Hilir	2	*	*	*
3. Sidorejo	8	*	*	*
4. Bantan Timur	1	*	*	*
5. Bandar Selamat	6	*	*	*
6. Bantan	8	*	*	*
7. Tembung	3	*	*	*
Jumlah	26	*	*	*
2018	26	*	*	*

Sumber: Kantor Lurah se-Kecamatan Medan Tembung

Tabel 4.5 Jumlah Sekolah, Murid, Guru, dan Rasio Murid-Guru Madrasah Tsanawiyah (MTs) Menurut Kelurahan Tahun 2020

Kelurahan	Sekolah	Murid	Guru	Rasio Murid-Guru
(1)	(2)	(3)	(4)	(5)
1. Indra Kasih	*	*	*	*
2. Sidorejo Hilir	*	*	*	*
3. Sidorejo	*	*	*	*
4. Bantan Timur	*	*	*	*
5. Bandar Selamat	*	*	*	*
6. Bantan	*	*	*	*
7. Tembung	*	*	*	*
Jumlah	*	*	*	*
2019	*	*	*	*

Sumber: Kantor Depdikbud Kecamatan Medan Tembung

Tabel 4.6 Jumlah Sekolah, Murid, Guru, dan Rasio Murid-Guru Sekolah Menengah Atas (SMA) Menurut Kelurahan Tahun 2020

Kelurahan	Sekolah	Murid	Guru	Rasio Murid-Guru
(1)	(2)	(3)	(4)	(5)
1. Indra Kasih	0	*	*	*
2. Sidorejo Hilir	2	*	*	*
3. Sidorejo	2	*	*	*
4. Bantan Timur	0	*	*	*
5. Bandar Selamat	3	*	*	*
6. Bantan	6	*	*	*
7. Tembung	1	*	*	*
Jumlah	14	*	*	*
2019	14	*	*	*

Sumber: Kantor Depdikbud Kecamatan Medan Tembung

Tabel 4.7 Jumlah Sekolah, Murid, Guru, dan Rasio Murid-Guru Madrasah Aliyah (MA) Menurut Kelurahan Tahun 2020

Kelurahan	Sekolah	Murid	Guru	Rasio Murid-Guru
(1)	(2)	(3)	(4)	(5)
1. Indra Kasih	*	*	*	*
2. Sidorejo Hilir	*	*	*	*
3. Sidorejo	*	*	*	*
4. Bantan Timur	*	*	*	*
5. Bandar Selamat	*	*	*	*
6. Bantan	*	*	*	*
7. Tembung	*	*	*	*
Jumlah	*	*	*	*
2019	*	*	*	*

Sumber: Kantor Depdikbud Kecamatan Medan Tembung

Sosial

Tabel 4.8 Jumlah Sekolah, Murid, Guru, dan Rasio Murid-Guru Sekolah Menengah Atas (SMK) Menurut Kelurahan Tahun 2020

Kelurahan	Sekolah	Murid	Guru	Rasio Murid-Guru
(1)	(2)	(3)	(4)	(5)
1. Indra Kasih	2	*	*	*
2. Sidorejo Hilir	0	*	*	*
3. Sidorejo	0	*	*	*
4. Bantan Timur	1	*	*	*
5. Bandar Selamat	2	*	*	*
6. Bantan	4	*	*	*
7. Tembung	2	*	*	*
Jumlah	11	*	*	*
2019	11	*	*	*

Sumber: Kantor Depdikbud Kecamatan Medan Tembung

Tabel 4.9 Banyaknya Sarana Kesehatan Umum Menurut Kelurahan Tahun 2020

Kelurahan	Rumah Sakit	Puskesmas	Pustu	BPU
(1)	(2)	(3)	(4)	(5)
1. Indra Kasih	0	0	1	0
2. Sidorejo Hilir	0	0	1	2
3. Sidorejo	0	1	0	2
4. Bantan Timur	0	0	0	2
5. Bandar Selamat	1	0	0	2
6. Bantan	1	0	1	2
7. Tembung	0	0	1	2
Jumlah	2	1	4	12
2019	2	1	4	12

Sumber: Puskesmas Kecamatan Medan Tembung

Sosial

Tabel 4.9 Lanjutan

Kelurahan	Posyandu	Poskeskel	Tempat Praktek Dokter	Tempat Praktek Bidan
(1)	(6)	(7)	(8)	(9)
1. Indra Kasih	14	0	10	4
2. Sidorejo Hilir	11`	0	6	5
3. Sidorejo	9	0	8	3
4. Bantan Timur	11	0	16	3
5. Bandar Selamat	14	0	9	4
6. Bantan	13	0	10	4
7. Tembung	7	0	7	3
Jumlah	77	0	66	26
2019	77	0	66	26

Sumber: Puskesmas Kecamatan Medan Tembung

Tabel 4.10 Banyaknya Tenaga Kesehatan Menurut Kelurahan Tahun 2020

Kelurahan	Posyandu	Dokter	Bidan
(1)	(2)	(3)	(4)
1. Indra Kasih	65	3	2
2. Sidorejo Hilir	45	4	2
3. Sidorejo	45	7	2
4. Bantan Timur	50	3	1
5. Bandar Selamat	60	8	6
6. Bantan	55	8	3
7. Tembung	30	6	3
Jumlah	350	39	19
2019	350	34	19

Sumber: Puskesmas Kecamatan Medan Tembung

Tabel 4.11 Banyaknya Pasangan Usia Subur (PUS) Menurut Jenis Alat Kontrasepsi dan Kelurahan Tahun 2020

Kelurahan	P U S	Jenis Alat Kontrasepsi		
		Spiral/ I U D	M O P	M O W
(1)	(2)	(3)	(4)	(5)
1. Indra Kasih	*	*	*	*
2. Sidorejo Hilir	*	*	*	*
3. Sidorejo	*	*	*	*
4. Bantan Timur	*	*	*	*
5. Bandar Selamat	*	*	*	*
6. Bantan	*	*	*	*
7. Tembung	*	*	*	*
Jumlah	*	*	*	*
2019	*	*	*	*

Sumber: PPLKB Kecamatan Medan Tembung

Tabel 4.11 Lanjutan

Kelurahan	Jenis Alat Kontrasepsi			
	Implant	Suntik	Pil	Kondom
(1)	(6)	(7)	(8)	(9)
1. Indra Kasih	*	*	*	*
2. Sidorejo Hilir	*	*	*	*
3. Sidorejo	*	*	*	*
4. Bantan Timur	*	*	*	*
5. Bandar Selamat	*	*	*	*
6. Bantan	*	*	*	*
7. Tembung	*	*	*	*
Jumlah	*	*	*	*
2019	*	*	*	*

Sumber: PPLKB Kecamatan Medan Tembung

Tabel 4.12 Banyaknya Sarana Ibadah Menurut Kelurahan Tahun 2020

Kelurahan	Mesjid	Langgar/ Mushola	Gereja	Vihara	Kuil/ Pura	Kelen- teng
(1)	(2)	(3)	(4)	(5)	(6)	(7)
1. Indra Kasih	12	9	9	-	-	-
2. Sidorejo Hilir	10	2	3	-	-	-
3. Sidorejo	10	2	7	-	-	-
4. Bantan Timur	5	-	3	1	1	-
5. Bandar Selamat	8	1	-	-	-	-
6. Bantan	17	1	7	2	-	2
7. Tembung	5	3	-	-	-	-
Jumlah	67	18	29	3	1	2
2019	61	19	31	3	1	2

Sumber: KUA Kecamatan Medan Tembung

Tabel 4.13 Banyaknya Nikah, Talak, Cerai, dan Rujuk Menurut Tahun 2020

Kelurahan	Nikah	Talak	Cerai	Rujuk
(1)	(2)	(3)	(4)	(5)
1. Indra Kasih	101	0	0	0
2. Sidorejo Hilir	93	0	0	0
3. Sidorejo	82	0	0	0
4. Bantan Timur	75	0	0	0
5. Bandar Selamat	137	0	0	0
6. Bantan	146	0	0	0
7. Tembung	73	0	0	0
Jumlah	707	0	0	0
2019	685	0	49	0

Sumber: KUA Kecamatan Medan Tembung

Sosial

Tabel 4.14 Banyaknya Sarana Lapangan Olahraga Menurut Jenis Olahraga dan Kelurahan Tahun 2020

Kelurahan	Jenis Olahraga					
	Bola Kaki	Bola Volly	Bulu tangkis	Tenis Meja	Futsal	Basket
(1)	(2)	(3)	(4)	(5)	(6)	(7)
1. Indra Kasih	0	2	2	3	2	0
2. Sidorejo Hilir	0	0	0	0	1	0
3. Sidorejo	0	0	1	0	1	0
4. Bantan Timur	0	0	0	0	0	0
5. Bandar Selamat	0	0	1	3	0	0
6. Bantan	0	0	1	0	1	0
7. Tembung	0	1	2	3	1	0
Jumlah	0	3	7	9	6	0
2019	0	4	10	21	5	0

Sumber: Kantor Lurah se Kecamatan Medan Tembung

BAB V INDUSTRI, ENERGI, DAN AIR MINUM



Tahun 2020 di Kecamatan Medan Tembung terdapat 8 Industri Besar/Sedang, 40 Industri Kecil, dan 229 Kerajinan Rumah Tangga. Kelurahan Bantan merupakan kelurahan dengan jumlah industri terbanyak, yaitu 5 Industri Besar/Sedang, 20 Industri Kecil, dan 93 Kerajinan Rumah Tangga



5.1 Banyaknya Perusahaan Industri Besar, Sedang, Kecil dan Kerajinan Rumah Tangga di Kecamatan Medan Tembung Tahun 2020

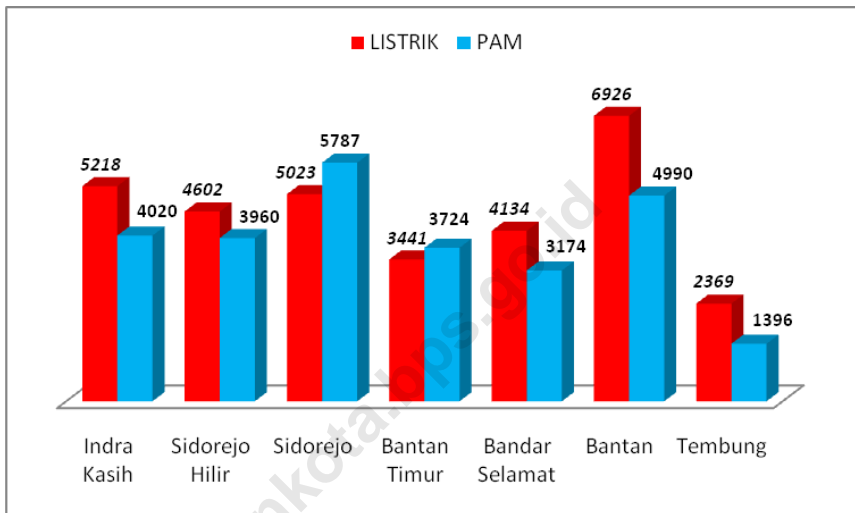
Perusahaan industri di Medan Tembung sudah mulai ramai, terutama industri rumah tangga. Tercatat pada tahun 2020 terdapat sebanyak 8 industri besar sedang, 40 industri kecil dan 229 industri rumah tangga di kecamatan Medan Tembung.

5.2 Banyaknya Rumah Tangga Pelanggan Listrik Negara dan air minum PAM di Kecamatan Medan Tembung Tahun 2020

Pada tahun 2020 ini, penyediaan listrik dari PLN dan penyediaan air dari PAM sudah mulai membaik. Tercatat sebanyak 31808 rumah tangga yang berlangganan listrik PLN di kecamatan Medan Tembung.

Industri, Energi, dan Air mInum

Gambar 5.1 Banyaknya Rumah tangga Pelanggan AIR PAM, Listrik PLN di Kec. Medan Tembung tahun 2020



Sumber: Kantor Lurah se-Kecamatan Medan Tembung

Tabel 5.1 Banyaknya Perusahaan Industri Besar/Sedang, Kecil, dan Rumah Tangga Menurut Kelurahan Tahun 2020

Kelurahan	Industri Besar/ Sedang	Industri Kecil	Kerajinan Rumah Tangga
(1)	(2)	(3)	(4)
1. Indra Kasih	1	3	10
2. Sidorejo Hilir	0	0	17
3. Sidorejo	0	0	12
4. Bantan Timur	0	11	40
5. Bandar Selamat	1	2	19
6. Bantan	5	20	93
7. Tembung	1	4	38
Jumlah	8	40	229
2019	9	43	266

Sumber: Kantor Lurah se-Kecamatan Medan Tembung

Industri, Energi, dan Air mInum

Tabel 5.2 Banyaknya Rumah Tangga Pelanggan Listrik Negara Menurut Kelurahan Tahun 2020

Kelurahan	Banyaknya Pelanggan Rumah Tangga (pelanggan)	Banyaknya Pelanggan Non-Ruta (pelanggan)	Jumlah (pelanggan)
(1)	(2)	(3)	(4)
1. Indra Kasih	5 238	0	5 238
2. Sidorejo Hilir	4 632	0	4 632
3. Sidorejo	5 043	0	5 043
4. Bantan Timur	3 448	0	3 448
5. Bandar Selamat	4 144	0	4 144
6. Bantan	6 931	0	6 931
7. Tembung	2 372	0	2 372
Jumlah	31 808	0	31 808
2019	31 713	0	31 713

Sumber: Kantor Lurah se-Kecamatan Medan Tembung

Tabel 5.3 Banyaknya Rumah Tangga Pelanggan Gas Negara Menurut Kelurahan Tahun 2020

Kelurahan	Banyaknya Pelanggan Rumah Tangga (pelanggan)	Banyaknya Pelanggan Non-Ruta (pelanggan)	Jumlah (pelanggan)
(1)	(2)	(3)	(4)
1. Indra Kasih	0	0	0
2. Sidorejo Hilir	0	0	0
3. Sidorejo	0	0	0
4. Bantan Timur	0	0	0
5. Bandar Selamat	0	0	0
6. Bantan	0	0	0
7. Tembung	0	0	0
Jumlah	0	0	0
2019	0	0	0

Sumber: Kantor Lurah se-Kecamatan Medan Tembung

Tabel 5.4 Banyaknya Rumah Tangga Pelanggan Air Minum Melalui PAM Menurut Kelurahan Tahun 2020

Kelurahan	Banyaknya Pelanggan Rumah Tangga (pelanggan)	Banyaknya Pelanggan Non-Ruta (pelanggan)	Jumlah (pelanggan)
(1)	(2)	(3)	(4)
1. Indra Kasih	4 025	0	4 025
2. Sidorejo Hilir	4000	0	4000
3. Sidorejo	5 791	0	5 791
4. Bantan Timur	3 730	0	3 730
5. Bandar Selamat	3 181	0	3 181
6. Bantan	5 002	0	5 002
7. Tembung	1 401	0	1 401
Jumlah	27 130	0	27 130
2019	27 051	0	27 051

Sumber: Kantor Lurah se-Kecamatan Medan Tembung

BAB VI

EKONOMI

Pada Tahun 2020 di Kecamatan Medan Tembung terdapat 5 Pasar, 34 Pertokoan, 22 Swalayan/Minimarket. Penyumbang terbanyak adalah Kelurahan Sidorejo yaitu 12 Kelompok Pertokoan, dan 4 Swalayan/Minimarket.



Pada Tahun 2020 di Kecamatan Medan Tembung terdapat 4 SPBU, 85 Bengkel Sepeda Motor, 13 Bengkel Mobil, 12 Doorsmer Mobil, dan 65 Doorsmer Sepeda Motor.

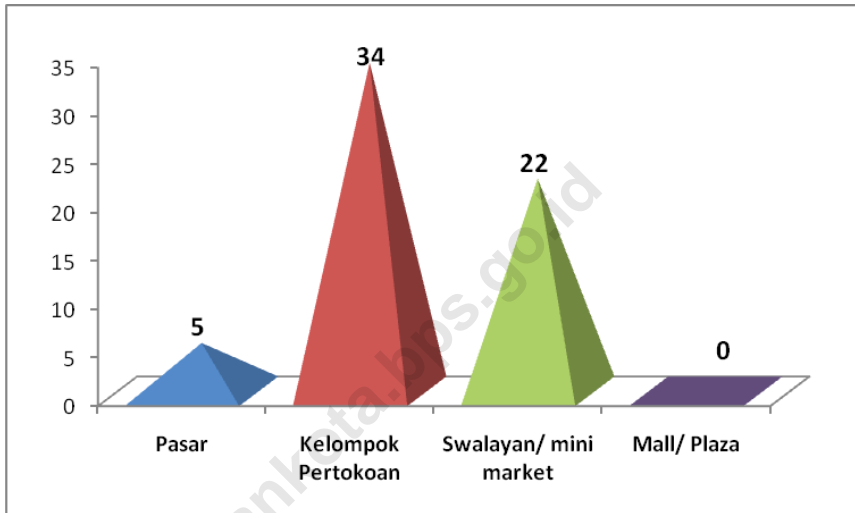
Ekonomi di Kecamatan Medan Tembung

Sejumlah pasar dan pertokoan sudah ramai mendukung kegiatan perekonomian di kecamatan Medan Tembung, diantaranya terdapat 5 pasar, 34 pertokoan, dan 22 mini market. Selain itu, terdapat 4 SPBU di kecamatan Medan Tembung ini. Untuk fasilitas bengkel kendaraan bermotor, sudah banyak bengkel yang ada di kecamatan ini yaitu sebanyak bengkel 85 sepeda motor dan 13 bengkel mobil.

<https://medankota.bps.go.id>

Ekonomi

Gambar 6.1 Banyaknya Pasar dan pertokoan per kelurahan di Kec. Medan Tembung tahun 2020



Sumber: Kantor Lurah se-Kecamatan Medan Tembung

Tabel 6.1 Jumlah Pasar, Kelompok Pertokoan, Swalayan/Minimarket, dan Mall/Plaza Menurut Kelurahan Tahun 2020

Kelurahan	Pasar	Kelompok Pertokoan	Swala- yan/ mini market	Mall/ Plaza
(1)	(2)	(3)	(4)	(5)
1. Indra Kasih	0	4	4	0
2. Sidorejo Hilir	1	2	1	0
3. Sidorejo	0	12	4	0
4. Bantan Timur	1	6	4	0
5. Bandar Selamat	1	6	3	0
6. Bantan	1	4	2	0
7. Tembung	1	0	4	0
Jumlah	5	34	22	0
2019	5	34	22	0

Sumber: Kantor Lurah se-Kecamatan Medan Tembung

Ekonomi

Tabel 6.2 Jumlah Pasar Menurut Pengelola dan Kelurahan Tahun 2020

Kelurahan	Klasifikasi Pengelola		
	Pasar dikelola Pemerintah	Pasar dikelola Swasta	Pasar Tanpa Pengelola
(1)	(2)	(3)	(4)
1. Indra Kasih	0	0	0
2. Sidorejo Hilir	0	0	1
3. Sidorejo	0	0	0
4. Bantan Timur	0	1	0
5. Bandar Selamat	0	0	1
6. Bantan	0	0	1
7. Tembung	0	0	1
Jumlah	0	1	4
2019	0	1	4

Sumber: Kantor Lurah se-Kecamatan Medan Tembung

Tabel 6.3 Jumlah SPBU dan Agen Minyak Tanah (Pangkalan) Menurut Kelurahan Tahun 2020

Kelurahan	SPBU	Jumlah Agen Minyak Tanah
(1)	(2)	(3)
1. Indra Kasih	1	0
2. Sidorejo Hilir	0	0
3. Sidorejo	0	0
4. Bantan Timur	0	0
5. Bandar Selamat	1	0
6. Bantan	1	0
7. Tembung	1	0
Jumlah	4	0
2019	4	0

Sumber: Kantor Lurah se-Kecamatan Medan Tembung

Ekonomi

Tabel 6.4 Jumlah Bengkel Sepeda Motor dan Bengkel Mobil Menurut Kelurahan Tahun 2020

Kelurahan	Bengkel Sepeda Motor	Bengkel Mobil
(1)	(2)	(3)
1. Indra Kasih	17	2
2. Sidorejo Hilir	14	4
3. Sidorejo	8	0
4. Bantan Timur	12	2
5. Bandar Selamat	17	2
6. Bantan	7	0
7. Tembung	10	4
Jumlah	85	13
2019	79	10

Sumber: Kantor Lurah se Kecamatan Medan Tembung

Tabel 6.5 Banyaknya Tempat Pencucian Mobil (Doorsmer) Menurut Kelurahan Tahun 2020

Kelurahan	Banyaknya Doorsmer Mobil	Banyaknya Doorsmer Sepeda motor
(1)	(2)	(3)
1. Indra Kasih	2	6
2. Sidorejo Hilir	3	11
3. Sidorejo	1	7
4. Bantan Timur	1	11
5. Bandar Selamat	2	12
6. Bantan	1	8
7. Tembung	2	10
Jumlah	12	65
2019	7	63

Sumber: Kantor Lurah se-Kecamatan Medan Tembung

BAB VII

HOTEL, RESTORAN, DAN PARIWISATA

DI KECAMATAN MEDAN TEMBUNG TAHUN 2020 TERDAPAT



4 HOTEL/LOSMEN

TIDAK ADA BISOKOP
BIOSKOP



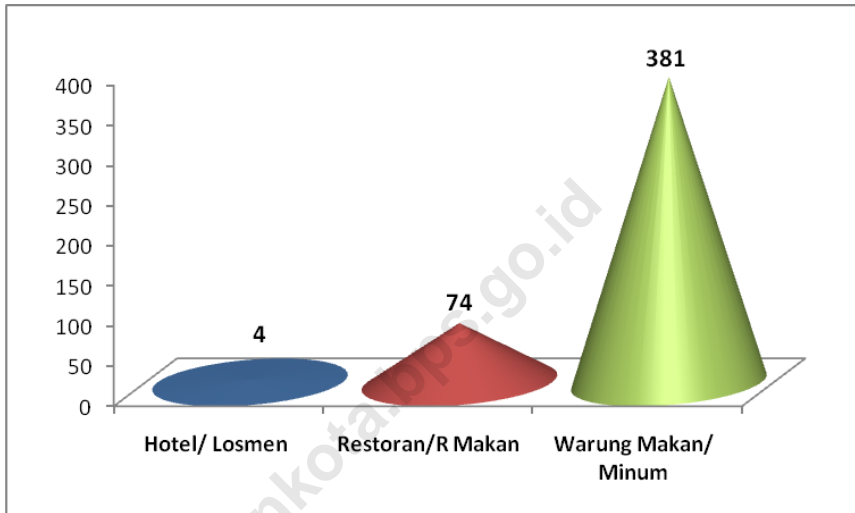
78 RESTORAN/RUMAH MAKAN
407 WARUNG MAKAN/MINUM

Hotel, restoran dan pariwisata di kecamatan Medan Tembung tahun 2020

Medan Tembung memiliki beberapa fasilitas hotel, restaurant, dan pariwisata. Terdapat 3 hotel di kelurahan Bandar Selamat dan 1 losmen di kelurahan sidorejo Hilir sedangkan untuk fasilitas bilyard sudah cukup banyak. Restoran dan warung makan pun sudah cukup banyak di kecamatan Medan Tembung dan yang terbanyak ada di kelurahan Bantan Timur. Tukang pangkas dan salon kecantikan sudah ada di setiap kelurahan.

<https://medankota.bps.go.id>

Gambar 7.1 Banyaknya Hotel, Restoran, dan Warung Makan / Minum di Kecamatan Medan Tembung tahun 2020



Sumber: Kantor Lurah se-Kecamatan Medan Tembung

Tabel 7.1 Jumlah Hotel, Bioskop, Night Club dan Bilyard Menurut Kelurahan Tahun 2020

Kelurahan	Hotel/ Losmen	Bioskop	Night Club/ Karaoke	Bilyard
(1)	(2)	(3)	(4)	(5)
1. Indra Kasih	0	0	0	1
2. Sidorejo Hilir	1	0	0	0
3. Sidorejo	0	0	0	0
4. Bantan Timur	0	0	0	0
5. Bandar Selamat	3	0	0	0
6. Bantan	0	0	0	0
7. Tembung	0	0	0	0
Jumlah	4	0	0	1
2019	4	0	2	2

Sumber: Kantor Lurah se-Kecamatan Medan Tembung

Hotel, Restoran, dan Pariwisata

Tabel 7.2 Banyaknya Rumah Makan/Restoran dan Warung Minum Menurut Kelurahan Tahun 2020

Kelurahan	Restoran/ R. Makan	Warung Makan/ Minum
(1)	(2)	(3)
1. Indra Kasih	9	43
2. Sidorejo Hilir	11	65
3. Sidorejo	12	51
4. Bantan Timur	11	46
5. Bandar Selamat	16	71
6. Bantan	8	68
7. Tembung	11	63
Jumlah	78	407
2019	73	381

Sumber: Kantor Lurah se-Kecamatan Medan Tembung

Tabel 7.3 Jumlah Panti Pijat, Masege, Pangkas, Salon dan Praktek Dukun Patah Menurut Kelurahan Tahun 2020

Kelurahan	Panti Pijat/ Massege	T. Pangkas	Salon Kecantik an	Dukun Patah
(1)	(2)	(3)	(4)	(5)
1. Indra Kasih	1	6	9	6
2. Sidorejo Hilir	0	4	4	3
3. Sidorejo	1	3	6	6
4. Bantan Timur	2	2	6	7
5. Bandar Selamat	2	3	5	9
6. Bantan	1	4	4	17
7. Tembung	1	3	5	6
Jumlah	8	25	39	52
2019	8	22	37	44

Sumber: Kantor Lurah se-Kecamatan Medan Tembung

Hotel, Restoran, dan Pariwisata

Tabel 7.4 Jumlah Tempat *Video Game/Play Station*, Penyewaan Kaset Video/VCD/DVD dan Warnet/Game Online Menurut Kelurahan Tahun 2020

Kelurahan	Video Game/ Play Station	Penyewaan Kaset Video/ VCD/ DVD	Warnet/ Game Online
(1)	(2)	(3)	(4)
1. Indra Kasih	1	0	3
2. Sidorejo Hilir	1	0	3
3. Sidorejo	1	0	4
4. Bantan Timur	2	0	7
5. Bandar Selamat	2	0	4
6. Bantan	1	0	4
7. Tembung	1	0	3
Jumlah	9	0	28
2019	11	3	32

Sumber: Kantor Lurah se-Kecamatan Medan Tembung

BAB VIII

KEUANGAN DAN HARGA

Pada Tahun 2020 di Kecamatan
Tembung terdapat

6 Bank

3 Koperasi

3 Pegadaian



8.1 Banyaknya Lembaga Keuangan menurut Kelurahan di Kecamatan Medan Tembung Tahun 2020

Ketersediaan fasilitas keuangan untuk menunjang kegiatan ekonomi masyarakat di kecamatan Medan Tembung relatif sedikit. Hanya terdapat 6 bank, 3 koperasi dan 3 pegadaian di kawasan Medan Tembung. Hanya lima kelurahan di kecamatan Medan Tembung yang memiliki fasilitas lembaga keuangan.

<https://medankota.bps.go.id>

Keuangan dan Harga

Tabel 8.1 Banyaknya Lembaga Keuangan Menurut Kelurahan Tahun 2020

Kelurahan	BANK	Leasing/ Finance	Valuta Asing
(1)	(2)	(3)	(4)
1. Indra Kasih	1	0	0
2. Sidorejo Hilir	0	0	0
3. Sidorejo	1	0	0
4. Bantan Timur	2	0	0
5. Bandar Selamat	1	0	0
6. Bantan	0	0	0
7. Tembung	1	0	0
Jumlah	6	0	0
2019	6	0	0

Sumber: Kantor Lurah se-Kecamatan Medan Tembung

Tabel 8.1 Lanjutan

Kelurahan	Koperasi	Pegadaian	Jumlah
(1)	(5)	(6)	(7)
1. Indra Kasih	0	1	1
2. Sidorejo Hilir	0	0	0
3. Sidorejo	1	0	1
4. Bantan Timur	0	1	1
5. Bandar Selamat	0	1	1
6. Bantan	1	0	1
7. Tembung	1	0	1
Jumlah	3	3	6
2018	4	3	11

Sumber: Kantor Lurah se-Kecamatan Medan Tembung



LAMPIRAN

Daftar 1. Nama Camat dan Lamanya menjabat di Kecamatan Medan Tembung sejak Tahun 1974 s/d sekarang

No.	N a m a	Tahun Masa Jabatan
(1)	(2)	(3)
1.	Ismail Nasution	-
2.	Amsaddad	-
3.	Tengku Irwansvah	-
4.	Ismail Lubis	-
5.	Said Haidir	-
6.	Azwanto	2005 – 2009
7.	Hendra Asmilan	2010 – 2012
8.	Khairuddin Harahap	2012 - Juli 2013
9.	Fery Suhery, S.sos	2013 – 2015
10.	M.Indra Mulia,S.sos, M,Si	2015 - 2020
11.	A Barli Mulia Nasution, S. STP, MAP	2020 s/d sekarang

Sumber: Kantor Camat Medan Tembung

Lampiran

Daftar 2. Nama Lurah dan Lamanya Menjabat menurut Kelurahan di Kecamatan Medan Tembung

No. (1)	N a m a (2)	Lamanya Menjabat (3)
1.	- <u>Indra Kasih</u>	
	- Pardi	-
	- Saidi	-
	- Hasan Siregar	-
	- M.Fahri	-
	- Suwarno	-
	- Perdamaian Hrp	2003 - 2005
	- Ramli Lubis	2007 - 2013
	- Adil Paturahcman	2013
	- Plt Suryono, SH	2013 – 2015
	- Plt Nimelda OH P, SH	2015 s/d sekarang
	- Abdullah siregar	2015 s/d sekarang
2.	- <u>Sidorejo Hilir</u>	
	- Parmen Pane	1987 - 1993
	- Drs.Hasan Basri Hrp	1994 - 2000
	- Drs.Syamsul Bahri Hrp	2000 - 2004
	- Khairuddin Burhan Lbs	2004 - 2005
	- Hermanto, SE	2006 - 2010
	- Dedi Rustam A. Nst.S.STP.M.SP	2010
	- Yurian Fahmi Lubis, S.STP MAP	2018 s/d sekarang

Sumber: Kantor Camat Medan Tembung

Daftar 2. Lanjutan

No.	N a m a	Lamanya Menjabat
(1)	(2)	(3)
3.	- <u>Sidorejo</u>	
	- Muhammad Room Srg	1983 - 1993
	- Zainal Abidin	1993 - 1999
	- Riswan Sihombing	1999 - 2001
	- Anwar Harahap	2001 - 2003
	- Ahmad Fauzi Nst, SH	2004 - 2009
	- Chandra Dalimunthe, Sstp.Msp	2009 – 2010
	- Aditya Wulandari, SSTP	2010 - 2013
	- Tongku Panusunan Srg, SH	2012
	- Rafnila Lubis, SH	2018 s/d Sekarang
4.	- <u>Bantan Timur</u>	
	- Ridwan Rambe	2008
	- Samadan, SE	2009
	- Burhanuddin, SH	2010
	- Yusuf Siregar	2013
	- Siswoyo	2013 - 2012
	- Muara Dongoran, SE	2013
	- M.Hervinsyahrozi Harahap, S.STP MAP(pelaksana)	2020 s/d sekarang

Sumber: Kantor Camat Medan Tembung

Daftar 2. Lanjutan

Lampiran

No.	N a m a	Lamanya Menjabat
(1)	(2)	(3)
5.	- <u>Bandar Selamat</u>	
	- Drs.Syamsul Bahri Hrp	1998
	- Ahmad Ridwan Pulungan	2000-2002
	- Drs.Sori Monang Lubis	
	- Damus Hrp S.Sos	2002-2004
	- Edwin	2004-2007
	- Syahri Solin	2007-2009
	- A Barli Nst, SSTP, MAP	2009-2010
	- Ibnu Abbas, SE	2010 – 2013
	- Drs.H. Syaiful Bahri	2013 – 2012
	- Mukthar, SE	2012 – 2013
	- Mukhtar, SE	2013 s/d 2020
		2021 s/d Sekarang
6.	- <u>Bantan</u>	
	- Rosip Harahap	1998 - 2000
	- Nayaruddin	2000 - 2003
	- Drs. Khairul Amri	2003 -2007
	- Zainal Siregar	2007 -2013
	- Nila Juwita, S.sos	2013 s/d 2018
	- Ahmad Huzel, S Sos	2018 s/d sekarang
7.	- <u>Tembung</u>	
	- Lukman Lombang	1980
	- M.Nurdin Nst	1990 - 1996
	- Parlindungan Hrp	1997 - 2002
	- M. Sofyan Ritonga	2004 - 2010
	- Tengku Iskandar Rizal	2010 - 2013
	- Drs. Ahmadin	2013 - 2015
	- Sukmawati, SH	2015
	- Merlinda, SE	2018 s/d sekarang

Sumber: Kantor Camat Medan Tembung

Daftar 3. Daftar Nama dan Alamat Kantor Kelurahan di Kecamatan Medan Tembung Tahun 2020

Kelurahan	Nama Lurah	Alamat Kantor Kelurahan
(1)	(2)	(3)
1. Indra Kasih	Abdullah Siregar, SE	Jl.Bhayangkara No.145 B
2. Sidorejo Hilir	Yurian Fahmi Lubis S.STP,M.SP	Jl.Dahlia No.33
3. Sidorejo	Rafnila lubis, SH	Jl.Suluh No.84
4. Bantan Timur	M.harviansyah rozi Harahap (pelaksana)	Jl.Pukat III No.56
5. Bandar Selamat	Muktar, SE	Jl.Kapt M.Jamil Lubis No.54
6. Bantan	Ahmad Huzel, S.sos	Jl.Pertiwi No.110 B
7. Tembung	Merlinda, SE	Jl.Bantan No.17

Sumber: Kantor Camat Medan Tembung

DATA

MENCERDASKAN BANGSA



**BADAN PUSAT STATISTIK
KOTA MEDAN**

Jl. Gaperta No. 311 Helvetia - Medan 20124

Telp : (061) 8449285, Fax : (061) 8449270

Homepage : <http://medankota.bps.go.id>

E-mail : bps1275@bps.go.id

ISBN 978-602-405-206-5



9 786024 052065