



**Kecamatan  
SELUMA  
DALAM ANGKA 2019**



**BADAN PUSAT STATISTIK  
KABUPATEN SELUMA**



<https://www.kemendagri.go.id>

**Kecamatan  
SELUMA  
DALAM ANGKA 2019**

# **KECAMATAN SELUMA DALAM ANGKA 2019**

**ISSN** : 2622-2612

**No. Publikasi** : 17050.1911

**Katalog** : 1102001.1705040

**Ukuran Buku** : 14,8 cm x 21 cm

**Jumlah Halaman** : xvi + 69 halaman

**Naskah** :

Badan Pusat Statistik Kabupaten Seluma

**Penyunting** :

Badan Pusat Statistik Kabupaten Seluma

**Gambar Kover** :

Badan Pusat Statistik Kabupaten Seluma

**Ilustrasi Kover** :

Bendungan Seluma

**Diterbitkan oleh** :

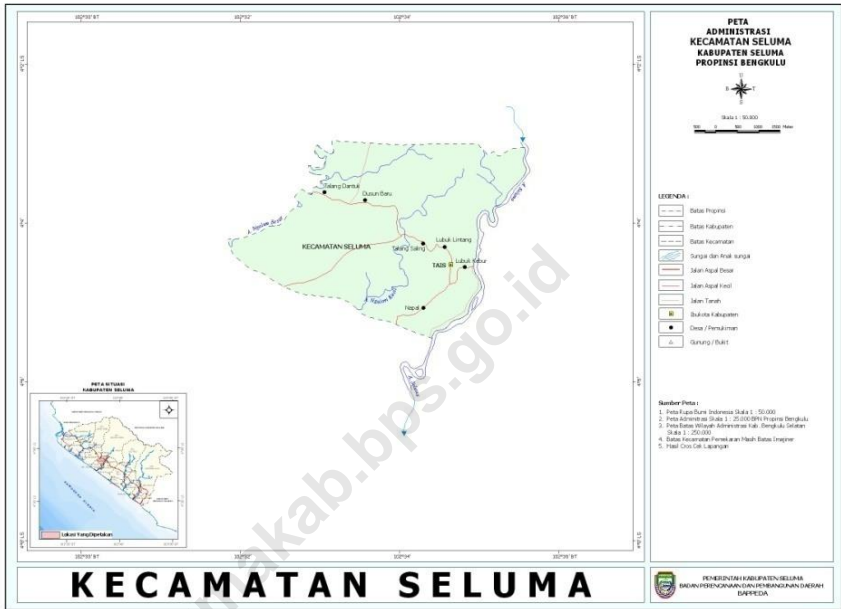
© Badan Pusat Statistik Kabupaten Seluma

**Dicetak oleh** :

Percetakan Kita

**Dilarang mengumumkan, mendistribusikan, mengomunikasikan, dan/atau mengandakan sebagian atau seluruh isi buku ini untuk tujuan komersial tanpa izin tertulis dari Badan Pusat Statistik.**

# PETA WILAYAH KECAMATAN SELUMA





**KEPALA BPS KABUPATEN SELUMA**



**Rialdo Eka Putera, SE, M.Si.**





## KATA PENGANTAR

Kecamatan Seluma Dalam Angka 2019 merupakan publikasi tahunan yang diterbitkan oleh BPS Kabupaten Seluma. Disadari bahwa publikasi ini belum sepenuhnya memenuhi harapan pihak pemakai data khususnya para perencana, namun diharapkan dapat membantu melengkapi penyusunan rencana pembangunan di Kecamatan Seluma.

Publikasi ini dapat terwujud berkat kerja sama dan bantuan dari berbagai pihak baik instansi pemerintah maupun swasta. Kepada semua pihak yang telah memberikan bantuan disampaikan penghargaan dan terima kasih yang sebesar-besarnya.

Walaupun publikasi ini telah disiapkan sebaik-baiknya, namun disadari masih ada kekurangan dan kesalahan yang terjadi. Untuk perbaikan publikasi ini, tanggapan dan saran yang bersifat konstruktif dari para pemakai sangat diharapkan.

Tais, 26 September 2019  
Kepala Badan Pusat Statistik  
Kabupaten Seluma



Rialdo Eka Putera, SE, M.Si.





## DAFTAR ISI

	Halaman
Peta Wilayah Kecamatan Seluma .....	iii
Kepala BPS Kabupaten Seluma .....	v
Kata Pengantar .....	vii
Daftar Isi .....	ix
Daftar Tabel .....	xi
Daftar Gambar .....	xiv
Penjelasan Umum .....	xv
1 Geografi .....	1
2 Pemerintahan .....	11
3 Kependudukan .....	23
4 Sosial .....	33
5 Pertanian .....	53
6 Ekonomi .....	63



## DAFTAR TABEL

halaman

### **1 GEOGRAFI**

- 1.1 Luas Wilayah Kelurahan di Kecamatan Seluma (Ha), 2018 ..... 7
- 1.2 Jarak Antara Kelurahan dengan Ibukota Kecamatan dan Kabupaten (Km), 2018 ..... 8
- 1.3 Letak Geografis Desa Menurut Posisi Terhadap Laut di Kecamatan Seluma, 2018 ..... 9
- 1.4 Letak Kelurahan Menurut Topografis di Kecamatan Seluma, 2018..... 10

### **2 PEMERINTAHAN**

- 2.1 Aparatur Pemerintah Kantor Kecamatan Seluma, 2018 ..... 15
- 2.2 Status Pemerintahan dan Klasifikasi Perkotaan/Perdesaan Menurut Kelurahan di Kecamatan Seluma, 2018..... 16
- 2.3 Nama dan Jumlah Satuan Lingkungan Setempat Menurut Kelurahan di Kecamatan Seluma, 2018 ..... 17
- 2.4 Jumlah Aparatur Pemerintah Kelurahan di Kecamatan Seluma, 2018 ..... 18
- 2.5 Nama Lurah, Jenis Kelamin dan Pendidikan Menurut Kelurahan di Kecamatan Seluma, 2018 ..... 19
- 2.6 Tanggal Mulai Terhitung (TMT) Jabatan Lurah di Kecamatan Seluma, 2018 ..... 20
- 2.7 Nama Sekretaris Kelurahan, Jenis Kelamin, dan Pendidikan Menurut Kelurahan di Kecamatan Seluma, 2018..... 21

### **3 KEPENDUDUKAN**

- 3.1 Jumlah Penduduk dan Rasio Jenis Kelamin Menurut Tahun di Kecamatan Seluma Tahun 2010-2018 ..... 29
- 3.2 Persentase Penduduk Kecamatan Seluma Terhadap Penduduk Kabupaten Seluma dan Kepadatan Penduduk Kecamatan Seluma Tahun 2010-2018..... 30

3.3	Jenis Usaha Utama Sebagian Besar Penduduk Menurut Kelurahan di Kecamatan Seluma, 2018 .....	31
-----	---	----

## **4 SOSIAL**

### **4.1 PENDIDIKAN**

4.1.1	Jumlah Fasilitas Pendidikan di Kecamatan Seluma Tahun 2010-2018 .....	39
4.1.2	Jumlah Sekolah, Murid, Guru dan Rasio Murid-Guru Taman Kanak-Kanak (TK) Menurut Tahun di Kecamatan Seluma 2010-2018 .....	40
4.1.3	Jumlah Sekolah, Murid, Guru Dan Rasio Murid-Guru Sekolah Dasar (SD) Menurut Tahun di Kecamatan Seluma 2010-2018 .....	41
4.1.4	Jumlah Sekolah, Murid, Guru dan Rasio Murid-Guru Sekolah Menengah Pertama (SMP) Menurut Tahun di Kecamatan Seluma 2010-2018 .....	42
4.1.5	Jumlah Sekolah, Murid, Guru dan Rasio Murid-Guru Madrasah Tsanawiyah (MTs) Menurut Tahun di Kecamatan Seluma 2010-2018 .....	43
4.1.6	Jumlah Sekolah, Murid, Guru dan Rasio Murid-Guru Sekolah Menengah Umum (SMU) Menurut Tahun di Kecamatan Seluma 2010-2018 .....	44
4.1.7	Jumlah Sekolah, Murid, Guru dan Rasio Murid-Guru Madrasah Aliyah (MA) Menurut Tahun di Kecamatan Seluma 2010-2018 .....	45

### **4.2 KESEHATAN**

4.2.1	Jumlah Fasilitas Kesehatan Menurut Tahun di Kecamatan Seluma 2010-2018 .....	46
4.2.2	Jumlah Tenaga Kesehatan di Kecamatan Seluma, 2018 .....	47
4.2.3	Jumlah Kelahiran yang Tercatat Menurut Kelurahan di Kecamatan Seluma, 2018 .....	48
4.2.4	Jumlah Tempat Pelayanan KB di Kecamatan Seluma, 2018 .....	49

### **4.3 AGAMA**

4.3.1	Jumlah Tempat Peribadatan Menurut Tahun di Kecamatan Seluma 2010-2018.....	50
4.3.2	Jumlah Pernikahan di Kecamatan Seluma Tahun 2012-2018 .....	51
4.3.3	Jumlah Pernikahan Menurut Golongan Umur dan Jenis Kelamin di Kecamatan Seluma, 2018.....	52

## **5 PERTANIAN**

### **5.1 TANAMAN PANGAN**

5.1.1	Luas Panen, Produktivitas, dan Produksi Padi <sup>1</sup> Menurut Kecamatan di Kabupaten Seluma , 2018.....	59
5.1.2	Produksi Padi <sup>1</sup> dan Beras Menurut Kecamatan di Kabupaten Seluma, 2018 .....	60

### **5.2 PERKEBUNAN**

5.2.1	Luas Tanaman Perkebunan Menurut Jenis Tanaman di Kecamatan Seluma (Ha), 2018 .....	61
5.2.1	Produksi Tanaman Perkebunan Menurut Jenis Tanaman di Kecamatan Seluma (Ton), 2018.....	62

## **6 EKONOMI**

6.1	Nama–Nama Hotel/ Penginapan di Kecamatan Seluma, 2018.....	67
6.2	Nama-Nama Rumah Makan/ Restoran yang Terdaftar di Kecamatan Seluma, 2018 .....	68
6.3	Jumlah Rumah Makan. Hotel, dan SPBU di Kecamatan Seluma, 2018.....	69

## DAFTAR GAMBAR

halaman

1	Luas Wilayah Kelurahan di Kecamatan Seluma (Ha) ,2018.....	5
2	Jumlah Penduduk Kecamatan Seluma Tahun 2010-2018.....	27
3	Jumlah Penduduk Menurut Jenis Kelamin Tahun 2010-2018.....	28
4	Jumlah Sekolah Menurut Jenjang Pendidikan di Kecamatan Seluma, 2018.....	38

<https://selumakab.bps.go.id>

## PENJELASAN UMUM

Tanda-tanda, satuan-satuan, dan lain-lainnya yang digunakan dalam publikasi ini adalah sebagai berikut:

### 1. TANDA-TANDA/*SYMBOLS*

Data tidak tersedia	: ...
Tidak ada atau nol	: –
Data dapat diabaikan	: 0
Tanda	: ,
Data tidak dapat ditampilkan	: NA
Angka perkiraan	: e
Angka sementara	: x
Angka sangat sementara	: xx
Angka diperbaiki	: r

### 2. SATUAN

barel	: 158,99 liter= $1/6,2898 \text{ m}^3$
hektar (ha)	: $10\,000 \text{ m}^2$
kilometer (km)	: 1 000 meter (m)
knot	: 1,8523 km/jam
kuintal	: 100 kg
KWh	: 1 000 Watt <i>hour</i>
MWh	: 1 000 KWh
liter (untuk beras)	: 0,80 kg
ons	: 28,31 gram
ton	: 1 000 kg

Satuan lain: buah, dus, butir, helai/lembar, kaleng, batang, pulsa, ton kilometer (ton-km), jam, menit, persen (%).

Perbedaan angka di belakang koma disebabkan oleh pembulatan angka.





# GEOGRAFI

<https://www.facebook.com/bps.go.id>





## PENJELASAN TEKNIS

1. Berdasarkan posisi geografisnya, Kecamatan Seluma memiliki batas-batas: Utara – Kecamatan Seluma Utara; Selatan - Kecamatan Seluma Selatan; Barat - Kecamatan Seluma Barat; Timur - Kecamatan Seluma Timur.
  
2. Kecamatan Seluma terdiri dari 7 Kelurahan , yaitu:
  - Napal
  - Talang Dantuk
  - Dusun Baru
  - Talang Saling
  - Lubuk Lintang
  - Pasar Tais
  - Lubuk Kebur

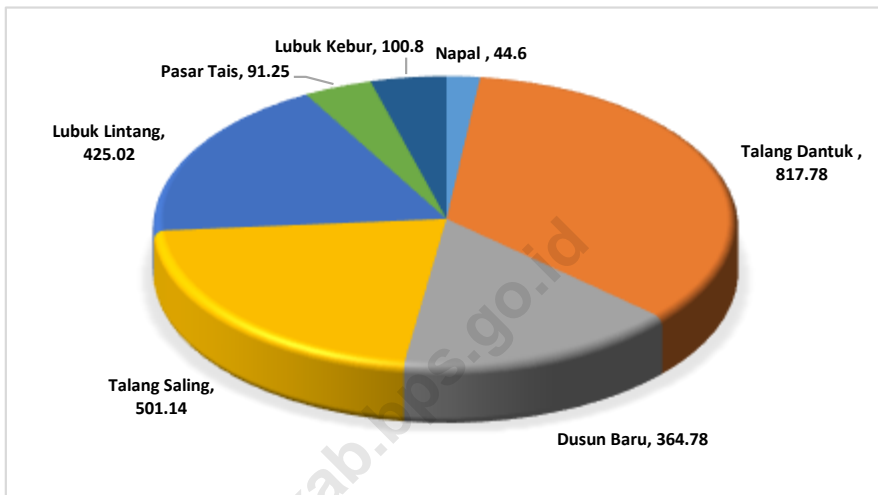
## ULASAN

Kecamatan Seluma terletak di pusat ibukota Kabupaten Seluma. Luas wilayah Kecamatan Seluma sekitar 274,61 Ha . Ibukota Kecamatan Seluma terletak di Kelurahan Pasar Tais dan terdiri dari 7 kelurahan.

Secara geografis, Kecamatan Seluma di sebelah utara berbatasan dengan Kecamatan Seluma Utara, di sebelah selatan berbatasan dengan Kecamatan Seluma Selatan, di sebelah barat berbatasan dengan Kecamatan Seluma Barat, dan di sebelah timur berbatasan dengan Kecamatan Seluma Timur. Kecamatan Seluma keadaan topografinya datar dengan ketinggian berkisar antara 60 m dpl.

<https://selumakab.bps.go.id>

Gambar 1. Luas Wilayah Kelurahan di Kecamatan Seluma (Ha), 2018





## 1. Geografi

**Tabel 1.1 Luas Wilayah Kelurahan di Kecamatan Seluma (Ha), 2018**

Kelurahan		Luas (Ha)
(1)		(3)
1	Napal	440,60
2	Talang Dantuk	817,78
3	Dusun Baru	364,96
4	Talang Saling	501,14
5	Lubuk Lintang	425,08
6	Pasar Tais	90,25
7	Lubuk Kebur	100,8
<b>Seluma</b>		<b>274,61</b>

Source: Peraturan Bupati Seluma Tahun 2018



**Tabel 1.2 Jarak Antara Kelurahan dengan Ibukota Kecamatan dan Kabupaten (Km), 2018**

	<b>Kelurahan</b>	<b>Jarak ke Ibukota Kecamatan</b>	<b>Jarak ke Ibukota Kabupaten</b>
	(1)	(2)	(3)
1	Napal	1,2	1,2
2	Talang Dantuk	3,5	3,5
3	Dusun Baru	2,5	2,5
4	Talang Saling	1,4	1,4
5	Lubuk Lintang	1	1
6	Pasar Tais	0,5	0,5
7	Lubuk Kebur	1,5	1,5

Sumber: *Source*: Kantor Kecamatan Seluma

**Tabel 1.3 Letak Geografis Desa Menurut Posisi Terhadap Laut di Kecamatan Seluma, 2018**

	<b>Kelurahan</b>	<b>Berbatasan dengan Laut</b>	<b>Tidak Berbatasan dengan Laut</b>
	(1)	(2)	(3)
1	Napal	-	√
2	Talang Dantuk	-	√
3	Dusun Baru	-	√
4	Talang Saling	-	√
5	Lubuk Lintang	-	√
6	Pasar Tais	-	√
7	Lubuk Kebur	-	√

Sumber: Pendataan Potensi Desa 2018

**Tabel 1.4 Letak Kelurahan Menurut Topografis di Kecamatan Seluma, 2018**

Kelurahan	Topografis		
	Lereng/Puncak	Lembah	Dataran
(1)	(2)	(3)	(4)
1 Napal	-	-	√
2 Talang Dantuk	-	-	√
3 Dusun Baru	-	-	√
4 Talang Saling	-	-	√
5 Lubuk Lintang	-	-	√
6 Pasar Tais	-	-	√
7 Lubuk Kebur	-	-	√

Sumber: Pendataan Potensi Desa 2018

# PEMERINTAHAN



2



## PENJELASAN TEKNIS

Kelurahan adalah pembagian wilayah administratif di Indonesia di bawah kecamatan. Dalam konteks otonomi daerah di Indonesia, Kelurahan merupakan wilayah kerja Lurah sebagai Perangkat Daerah Kabupaten atau kota. Kelurahan dipimpin oleh seorang Lurah yang berstatus sebagai Pegawai Negeri Sipil.

Kelurahan merupakan unit pemerintahan terkecil setingkat dengan desa. Berbeda dengan desa, kelurahan memiliki hak mengatur wilayahnya lebih terbatas. Dalam perkembangannya, sebuah desa dapat diubah statusnya menjadi kelurahan.

## ULASAN

Kecamatan Seluma terdiri dari tujuh Kelurahan, dan tidak memiliki status Desa..  
Ibukota pemerintahan atau kantor kecamatan terletak di Kelurahan Pasar Tais.

Kecamatan Seluma terdiri dari 7 kelurahan, yaitu:

- Napal
- Talang Dantuk
- Dusun Baru
- Talang Saling
- Lubuk Lintang
- Pasar Tais
- Lubuk Kebur

<https://selumakab.bps.go.id>

## 2. Pemerintahan

**Tabel 2.1 Aparatur Pemerintah Kantor Kecamatan Seluma, 2018**

	<b>Jabatan</b>	<b>Nama</b>	<b>JK</b>	<b>Pendidikan</b>	<b>Jumlah</b>
	(1)	(2)	(3)	(4)	(5)
1	Camat	Nurul Iksan,SE	L	Strata I	
2	Sekretaris Kecamatan	Azhari.ST.MM	L	Strata 2	
3	Kasubbag Kepegawaian	Aliyundi, SE	L	Strata I	
4	Kasubbag Perencanaan dan Keuangan	Widia Natalia,SE	L	Strata I	
5	Kasi Trantib	Kuhardin	L	SMA Sederajat	
6	Kasi Umum	Mahzan ,SE	L	Strata I	
7	Kasi PMD/K	Cahaya Khairani, S.IP	L	Strata I	
8	Fungsional dan Staf				

Sumber : Kantor Kecamatan Seluma



**Tabel 2.2 Status Pemerintahan dan Klasifikasi Perkotaan/Perdesaan Menurut Kelurahan di Kecamatan Seluma, 2018**

	<b>Kelurahan</b>	<b>Status Pemerintahan</b>	<b>Klasifikasi</b>
	(1)	(2)	(3)
1	Napal	Kelurahan	Perkotaan
2	Talang Dantuk	Kelurahan	Perkotaan
3	Dusun Baru	Kelurahan	Perkotaan
4	Talang Saling	Kelurahan	Perkotaan
5	Lubuk Lintang	Kelurahan	Perkotaan
6	Pasar Tais	Kelurahan	Perkotaan
7	Lubuk Kebur	Kelurahan	Perkotaan

Sumber : Kantor Kecamatan Seluma

**Tabel 2.3 Nama dan Jumlah Satuan Lingkungan Setempat Menurut Kelurahan di Kecamatan Seluma, 2018**

Kelurahan	Tingkat SLS		Nama SLS
	Nama	Jumlah	
(1)	(2)	(3)	(4)
1 Napal	RT	9	RT 1 RT 2 RT 3 RT 4 RT 5 RT 6 RT 7 RT 8 RT 9
2 Talang Dantuk	RT	4	RT 1 RT 2 RT 3 RT 4
3 Dusun Baru	RT	4	RT 1 RT 2 RT 3 RT 4
4 Talang Saling	RT	5	RT 1 RT 2 RT 3 RT 4 RT 5
5 Lubuk Lintang	RT	9	RT 1 RT 2 RT 3 RT 4 RT 5 RT 6 RT 7 RT 8 RT 9
6 Pasar Tais	RT	9	RT 1 RT 2 RT 3 RT 4 RT 5 RT 6 RT 7 RT 8 RT 9
7 Lubuk Kebur	RT	4	RT 1 RT 2 RT 3 RT 4

Sumber : Kantor Kecamatan Seluma

**Tabel 2.4 Jumlah Aparatur Pemerintah Kelurahan di Kecamatan Seluma, 2018**

	Kelurahan	Lurah		Seklur dan Kasi	Staf	Jumlah
		Definitif	PLT			
	(1)	(2)	(3)	(4)	(5)	(6)
1	Napal	1	-	3	3	7
2	Talang Dantuk	1	-	3	2	6
3	Dusun Baru	1	-	2	2	5
4	Talang Saling	1	-	3	3	7
5	Lubuk Lintang	1	-	2	3	6
6	Pasar Tais	1	-	4	4	9
7	Lubuk Kebur	1	-	3	1	5

Sumber : Kantor Kecamatan Seluma

**Tabel 2.5 Nama Lurah, Jenis Kelamin dan Pendidikan Menurut Kelurahan di Kecamatan Seluma, 2018**

	<b>Kelurahan</b>	<b>Nama Lurah</b>	<b>JK</b>	<b>Pendidikan</b>
	(1)	(2)	(3)	(4)
1	Napal	Zainul Efendi, S.I.P	L	Srata 1
2	Talang Dantuk	Zilana Harati,SE	L	Strata 1
3	Dusun Baru	Sugiarto,SE	L	Strata 1
4	Talang Saling	Irianto,SE	L	Strata I
5	Lubuk Lintang	Surhani	L	SMA Sederajat
6	Pasar Tais	Saryo, SE	L	Strata 1
7	Lubuk Kebur	Medianto.SPD.i	L	Strata 1

Sumber : Kantor Kecamatan Seluma

**Tabel 2.6 Tanggal Mulai Terhitung (TMT) Jabatan Lurah di Kecamatan Seluma, 2018**

	<b>Kelurahan</b>	<b>Lurah</b>	<b>Tanggal Mulai Terhitung (TMT)</b>
	(1)	(2)	(3)
1	Napal	Zainul Efendi, S.I.P	08 Februari 2018
2	Talang Dantuk	Zila Harati,SE	22 Januari 2016
3	Dusun Baru	Sugiarto,SE	08 Februari 2018
4	Talang Saling	Irianto,SE	08 Februari 2018
5	Lubuk Lintang	Surhani	06 September 2016
6	Pasar Tais	Saryo, SE	06 September 2016
7	Lubuk Kebur	Medianto.SPD.i	06 September 2016

Sumber : Kantor Kecamatan Seluma

**Tabel 2.7 Nama Sekretaris Kelurahan, Jenis Kelamin, dan Pendidikan Menurut Kelurahan di Kecamatan Seluma, 2018**

	<b>Kelurahan</b>	<b>Nama Seklur</b>	<b>Jenis Kelamin</b>	<b>Pendidikan</b>
	(1)	(2)	(3)	(4)
1	Napal	Juvilon Fatroni, S.Kom	L	Strata I
2	Talang Dantuk	Karma Tirani, SE	L	Strata I
3	Dusun Baru	Meylin Sautra, SE	L	Strata I
4	Talang Saling	Elda Hikmawati, SE	P	Strata I
5	Lubuk Lintang	Jhoni Alex Chandra, SE	-	-
6	Pasar Tais	Five Juli Riau, SE	p	Strata I
7	Lubuk Kebur	Linda Trinopita, SE	P	Strata I

Sumber : Kantor Kecamatan Seluma



# KEPENDUDUKAN







## PENJELASAN TEKNIS

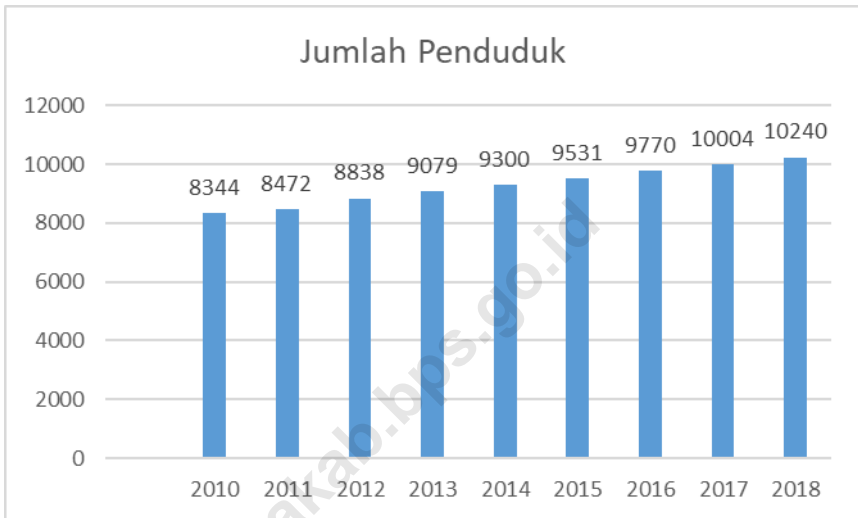
1. Sumber utama data kependudukan adalah sensus penduduk yang dilaksanakan setiap sepuluh tahun sekali. Sensus penduduk telah dilaksanakan sebanyak enam kali sejak Indonesia merdeka, yaitu tahun 1961, 1971, 1980, 1990, 2000, dan 2010. Untuk tahun yang tidak dilaksanakan sensus penduduk, data kependudukan diperoleh dari hasil proyeksi penduduk. Proyeksi penduduk merupakan suatu perhitungan ilmiah yang didasarkan pada asumsi dari komponen-komponen perubahan penduduk, yaitu kelahiran, kematian, dan migrasi. Proyeksi penduduk Indonesia 2010–2018 menggunakan data dasar penduduk hasil SP2010.
2. Penduduk Indonesia adalah semua orang yang berdomisili di wilayah teritorial Indonesia selama 6 bulan atau lebih dan atau mereka yang berdomisili kurang dari 6 bulan tetapi bertujuan menetap.
3. Laju pertumbuhan penduduk adalah angka yang menunjukkan persentase pertambahan penduduk dalam jangka waktu tertentu.
4. Kepadatan penduduk adalah rasio banyaknya penduduk per kilometer persegi.
5. Rasio jenis kelamin adalah perbandingan antara penduduk laki-laki dan penduduk perempuan pada suatu wilayah dan waktu tertentu. Biasanya dinyatakan dengan banyaknya penduduk laki-laki untuk 100 penduduk perempuan.

## ULASAN

Jumlah penduduk Kecamatan Seluma pada tahun 2018 sebanyak 10.440 jiwa. Jumlah Penduduk Laki-Laki 5.050 dan Perempuan 5.150 dengan *sex ratio* sebesar 0.99 dan kepadatan 374 penduduk per Km<sup>2</sup>.

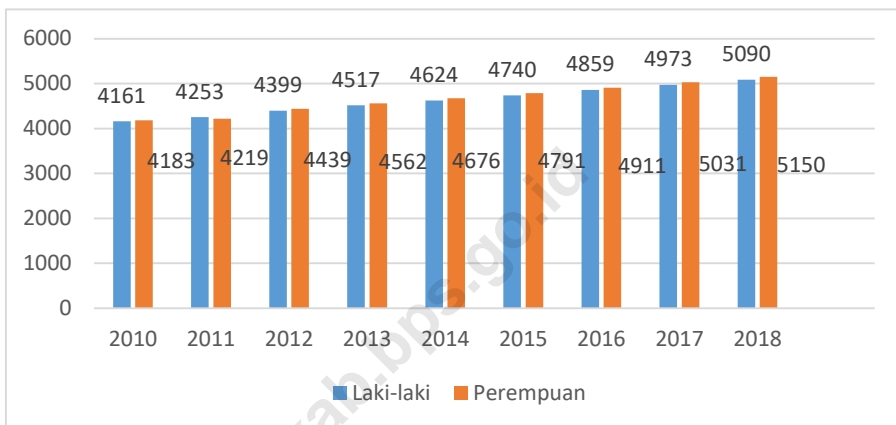
<https://selumakab.bps.go.id>

**Gambar 2 Jumlah Penduduk Kecamatan Selama Tahun 2010-2018**



<https://selumakab.bps.go.id>

**Gambar 3. Jumlah Penduduk Menurut Jenis Kelamin di Kecamatan Seluma Tahun 2010-2018**



Sumber : Proyeksi Penduduk Indonesia 2010-2035

Gambar 2 menunjukkan perbandingan antara penduduk laki-laki dan perempuan di Kecamatan Seluma pada tahun 2018. Terlihat jumlah penduduk Perempuan lebih banyak dari pada penduduk laki-laki hingga tahun 2018.

### 3. Kependudukan

**Tabel 3.1 Jumlah Penduduk dan Rasio Jenis Kelamin Menurut Tahun di Kecamatan Seluma Selama 2010-2018**

Tahun	Jenis Kelamin			Rasio Jenis Kelamin
	Laki-Laki	Perempuan	Jumlah	
(1)	(2)	(3)	(4)	(5)
2010	4 161	4 183	8 344	0,99
2011	4 253	4 219	8 472	1,01
2012	4 399	4 439	8 838	0,99
2013	4 517	4 562	9 079	0,99
2014	4 624	4 676	9 300	0,99
2015	4 740	4 791	9 531	0,99
2016	4 859	4 911	9 770	0,99
2017	4 973	5 031	10 004	0,99
2018	5 090	5 150	10 240	0,99

Sumber : Proyeksi Penduduk Indonesia 2010-2035

**Tabel 3.2 Persentase Penduduk Kecamatan Seluma Terhadap Penduduk Kabupaten Seluma dan Kepadatan Penduduk Kecamatan Seluma Tahun 2010-2018**

Tahun	Persentase Penduduk	Kepadatan Penduduk per Km <sup>2</sup>
(1)	(2)	(3)
2010	4,81	304
2011	4,81	309
2012	4,94	322
2013	5,01	331
2014	5,07	339
2015	5,14	348
2016	5,20	356
2017	5,27	365
2018	5,34	374

Keterangan : Kepadatan Penduduk menyesuaikan dengan luas wilayah menurut Perbup Tahun 2017

Sumber : Proyeksi Penduduk Indonesia 2010-2035

**Tabel 3.3 Jenis Usaha Utama Sebagian Besar Penduduk Menurut Kelurahan di Kecamatan Seluma, 2018**

	<b>Kelurahan</b>	<b>Usaha Utama</b>	<b>Komoditi/ Subsektor</b>
	(1)	(2)	(3)
1	Napal	Pertanian	Tanaman Pangan
2	Talang Dantuk	Pertanian	Perkebunan
3	Dusun Baru	Pertanian	Perkebunan
4	Talang Saling	Pertanian	Perkebunan
5	Lubuk Lintang	Pertanian	Perkebunan
6	Pasar Tais	Perdagangan	Perdagangan Besar, Kecil Dan rumah makan
7	Lubuk Kebur	Pertanian	Tanaman Pangan

Sumber : Pendataan Potensi Desa 2018





# SOSIAL





## PENJELASAN TEKNIS

1. Rumah Sakit adalah tempat pemeriksaan dan perawatan kesehatan, biasanya berada di bawah pengawasan dokter/tenaga medis, yang melayani penderita yang sakit untuk berobat rawat jalan atau rawat inap.
2. Puskesmas (Pusat Kesehatan Masyarakat) adalah unit pelaksana teknis dinas kesehatan kabupaten/ kota yang mempunyai fungsi utama sebagai penyelenggara pelayanan kesehatan tingkat pertama. Wilayah kerja puskesmas maksimal adalah satu kecamatan dan untuk dapat menjangkau wilayah kerjanya, puskesmas mempunyai jaringan pelayanan yang meliputi unit Puskesmas Pembantu (Pustu), unit Puskesmas Keliling (Puskel), dan unit bidan Kelurahan /komunitas (Peraturan Menteri Kesehatan RI No. 75 Tahun 2018 Tentang Pusat Kesehatan Masyarakat).

## ULASAN

### PENDIDIKAN

Pendidikan merupakan hak dasar hidup manusia, dan pemerintah berkewajiban menyediakan sarana dan prasarananya. Di kecamatan Seluma terdapat 8 Taman Kanak-kanak (TK) 8 Sekolah Dasar (SD) Negeri dan 2 Sekolah Menengah Pertama (SMP) Negeri, 2 Madrasah Tsanahwiyah (MTS), 2 Sekolah Menengah Atas (SMA) dan 1 Madrasah Aliyah (MA) di Kecamatan Seluma

Pada tahun 2018 berdasarkan data dari Dinas Pendidikan Kabupaten Seluma jumlah murid di Taman Kanak-Kanak (TK) sebanyak 331 murid yang tersebar di 8 TK dengan jumlah guru sebanyak 44 orang. Sedangkan untuk Sekolah Dasar (SD) dari 8 sekolah tersebar 1.220 murid dengan 88 guru. Pada jenjang Sekolah Menengah Pertama (SMP) di Seluma terdapat 2 sekolah yang terdiri dari 720 murid dan 51 guru, Madrasah Tsanahwiyah 508 Pelajar dengan 51 guru, untuk SMA 824 siswa dengan 40 guru dan Madrasah Aliyah 125 siswa dengan 19 guru.

Penduduk yang sehat merupakan modal dasar dalam pembangunan. Penduduk yang sehat dan terjaga kesehatannya memiliki potensi dapat meningkatkan produktivitas. Meningkatnya produktivitas berarti dapat meningkatkan nilai tambah ekonomi yang akhirnya dapat peningkatan pertumbuhan ekonomi. Oleh karena itu peningkatan kualitas kesehatan masyarakat memegang peranan penting dalam memacu pertumbuhan ekonomi.

Upaya peningkatan kesehatan masyarakat diwujudkan dalam pembangunan sarana kesehatan. Pada tahun 2018 di Kecamatan Seluma terdapat 1 (satu) unit fasilitas kesehatan yakni Puskesmas dan 1 unit Puskesmas Pembantu yang berada di Kelurahan Pasar Tais, Selain itu untuk meningkatkan kesehatan bayi dan balita di Kecamatan Seluma terdapat 7 unit posyandu madya yang ada di setiap Kelurahan.

## **KELUARGA BERENCANA**

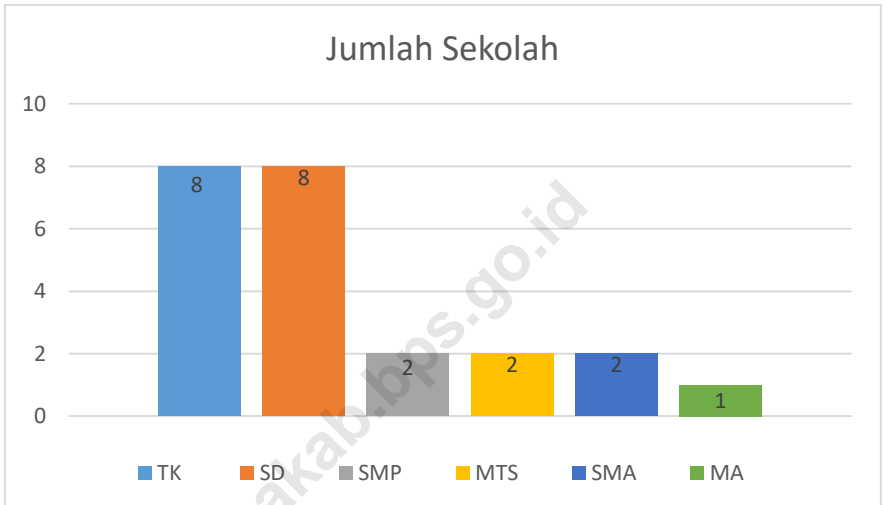
Program Keluarga Berencana adalah program pemerintah yang bertujuan untuk menekan laju pertumbuhan penduduk. Di Kecamatan Seluma terdapat tempat pelayanan KB yang cukup memadai yang terdiri dari 7 unit Posyandu, 1 Pusat Pelayanan Keluarga Berencana (PPKB), dan juga terdapat 1 unit klinik.

## **AGAMA**

Pada tahun 2018, di Kecamatan Seluma terdapat 15 masjid, Selama tahun 2018 di Kecamatan Seluma terdapat 76 pasangan yang melangsungkan pernikahan di Kecamatan Seluma.

<https://selumakab.bps.go.id>

**Gambar 4. Jumlah Sekolah Menurut Jenjang Pendidikan di Kecamatan Seluma, 2018**



## 4. Sosial

### 4.1. Pendidikan

**Tabel 4.1.1 Jumlah Fasilitas Pendidikan di Kecamatan Seluma 2010-2018**

Jenis Fasilitas	TK	SD	MI	SMP	MTS	SMA	SMK	MA
(1)	(2)	(3)	(4)	(5)	(6)	(7)	(8)	(9)
2010	3	7	-	2	-	2	-	-
2011	...	7	-	2	2	2	-	1
2012	8	7	-	2	2	2	-	1
2013	7	7	-	2	2	2	-	1
2014	...	...	...	...	...	...	...	...
2015	...	...	...	...	...	...	...	...
2017	8	8	-	2	2	2	-	1
2018	8	8	-	2	2	2	-	1

Sumber : Dinas Pendidikan Kabupaten Seluma

-



**Tabel 4.1.2 Jumlah Sekolah, Murid, Guru dan Rasio Murid-Guru Taman Kanak-Kanak (TK) Menurut Tahun di Kecamatan Seluma 2010-2018**

Tahun	Jumlah			Rasio Murid-Guru
	Sekolah	Murid	Guru	
(1)	(2)	(3)	(4)	(5)
2010	3	127	17	7,47
2011	...	...	...	...
2012	8	77	12	6,42
2013	7	235	...	...
2014	...	...	...	...
2015	...	...	...	...
2016	8	381	45	8,47
2017	8	331	44	7,52
2018	...	...	...	...

Sumber : Dinas Pendidikan Kabupaten Seluma

**Tabel 4.1.3 Jumlah Sekolah, Murid, Guru dan Rasio Murid-Guru Sekolah Dasar (SD) Menurut Tahun di Kecamatan Seluma 2010-2018**

Tahun	Jumlah			Rasio Murid-Guru
	Sekolah	Murid	Guru	
(1)	(2)	(3)	(4)	(5)
2010	7	1 159	88	13,17
2011	7	1 168	65	17,97
2012	7	1 215	63	19,29
2013	7	1 027	83	12,37
2014	...	...	...	...
2015	...	...	...	...
2016	8	1 220	61	20,00
2017	8	1 220	88	13,86
2018	8	1 225	75	16,33

Sumber : Dinas Pendidikan Kabupaten Seluma

**Tabel 4.1.4 Jumlah Sekolah, Murid, Guru dan Rasio Murid-Guru Sekolah Menengah Pertama (SMP) Menurut Tahun di Kecamatan Seluma 2010-2018**

Tahun	Jumlah			Rasio Murid-Guru
	Sekolah	Murid	Guru	
(1)	(2)	(3)	(4)	(5)
2010	2	602	47	12,80
2011	2	235	44	5,34
2012	2	646	46	14,04
2013	2	674	47	14,34
2014	...	...	...	...
2015	...	...	...	...
2016	2	717	38	18,87
2017	2	720	51	14,18
2018	2	693	48	14,43

Sumber : Dinas Pendidikan Kabupaten Seluma

**Tabel 4.1.5. Jumlah Sekolah, Murid, Guru dan Rasio Murid-Guru Madrasah Tsanawiyah (MTS) Menurut Tahun di Kecamatan Seluma 2010-2018**

Tahun	Jumlah			Rasio Murid-Guru
	Sekolah	Murid	Guru	
(1)	(2)	(3)	(4)	(5)
2010	...	...	...	...
2011	2	205	33	6,21
2012	2	389	30	12,97
2013	2	400	46	8,69
2014	...	...	...	...
2015	...	...	...	...
2016	2	490	67	7,31
2017	2	508	51	9,96
2018	2	...	...	...

Sumber : Dinas Pendidikan Kabupaten Seluma

**Tabel 4.1.6. Jumlah Sekolah, Murid, Guru dan Rasio Murid-Guru Sekolah Menengah Umum (SMU) Menurut Tahun di Kecamatan Seluma 2010-2018**

Tahun	Jumlah			Rasio Murid-Guru
	Sekolah	Murid	Guru	
(1)	(2)	(3)	(4)	(5)
2010	2	706	34	20,76
2011	2	699	68	10,27
2012	2	682	56	12,18
2013	2	688	35	19,66
2014	...	...	...	...
2015	...	...	...	...
2016	2	782	37	21,14
2017	2	824	40	20,60
2018	2	821	47	17,47

Sumber : Dinas Pendidikan Kabupaten Seluma

**Tabel 4.1.7. Jumlah Sekolah, Murid, Guru dan Rasio Murid-Guru Madrasah Aliyah (MA) Menurut Tahun di Kecamatan Seluma 2010-2018**

Tahun	Jumlah			Rasio Murid-Guru
	Sekolah	Murid	Guru	
(1)	(2)	(3)	(4)	(5)
2010	...	...	...	...
2011	...	...	...	...
2012	1	90	17	5,29
2013	1	105	16	6,56
2014	...	...	...	...
2015	...	...	...	...
2016	1	108	19	5,68
2017	1	125	19	6,57
2018	1	...	...	...

Sumber : Dinas Pendidikan Kabupaten Seluma

## 4.2. Kesehatan

**Tabel 4.2.1 Jumlah Fasilitas Kesehatan Menurut Tahun di Kecamatan Seluma 2010-2018**

Tahun	Jumlah		
	Rumah Sakit	Puskesmas	Puskesmas Pembantu
(1)	(2)	(3)	(4)
2010	-	1	1
2011	-	1	1
2012	-	1	1
2013	-	1	1
2014	-	1	1
2015	-	1	1
2016	-	1	1
2017	-	1	1
2018	-	1	-

Sumber : Dinas Kesehatan Kabupaten Seluma

**Tabel 4.2.2 Jumlah Tenaga Kesehatan di Kecamatan Seluma, 2018**

<b>Petugas Kesehatan</b>	<b>Jumlah</b>
(1)	(2)
Dokter	1
Perawat	5
Ahli Gizi	1
Sarjana Kesehatan	6
Sanitasi	1
Bidan Kelurahan	2
Bidan	8

Sumber : Puskesmas Pasar Tais



**Tabel 4.2.3 Jumlah Kelahiran yang Tercatat Menurut Kelurahan di Kecamatan Seluma, 2018**

Kelurahan	Lahir Hidup		Lahir Mati		Jumlah
	Laki-Laki	Perempuan	Laki-Laki	Perempuan	
(1)	(2)	(3)	(4)	(5)	(6)
1 Napal	16	8	-	-	24
2 Talang Dantuk	8	8	-	-	16
3 Dusun Baru	11	11	-	-	22
4 Talang Saling	14	11	-	-	25
5 Lubuk Lintang	16	7	-	-	23
6 Pasar Tais	7	20	-	-	27
7 Lubuk Kebur	13	4	-	-	17

Sumber : Puskesmas Pasar Tais

**Tabel 4.2.4 Jumlah Tempat Pelayanan KB di Kecamatan Seluma, 2018**

<b>Nama Tempat</b>	<b>Jumlah</b>
(1)	(2)
Posyandu	7
Sub PPKB	1
PPKB	-
Klinik	1
UPPKS	-

Sumber : Puskesmas Sukamerindu

### 4.3 Agama

**Tabel 4.3.1 Jumlah Tempat Peribadatan Menurut Tahun di Kecamatan Seluma 2010-2018**

Tahun	Jumlah				
	Masjid	Musholla	Gereja	Pura	Vihara
(1)	(2)	(3)	(4)	(5)	(6)
2010	12	...	-	-	-
2011	14	8	-	-	-
2012	14	...	-	-	-
2013	15	9	-	-	-
2014	15	9	-	-	-
2015	15	9	-	-	-
2016	15	9	-	-	-
2017	15	9	-	-	-
2018	15	9	-	-	-

Sumber : Kantor Kementerian Agama Kabupaten Seluma

**Tabel 4.3.2 Jumlah Pernikahan di Kecamatan Seluma Tahun 2012-2018**

<b>Tahun</b>	<b>Jumlah Pernikahan</b>
(1)	(2)
2012	97
2013	75
2014	67
2015	55
2016	76
2017	55
2018	74

Sumber : Kantor Urusan Agama Kecamatan Seluma

**Tabel 4.3.3 Jumlah Pernikahan Menurut Golongan Umur dan Jenis Kelamin di Kecamatan Seluma, 2018**

Range Umur (Tahun)	Jenis Kelamin	
	Laki-Laki	Perempuan
(1)	(2)	(3)
10-15	-	-
16-20	4	21
21-25	25	27
26-30	33	21
Lebih dari 30	12	5

Sumber : Kantor Urusan Agama Kecamatan Seluma

# PERTANIAN





## PENJELASAN TEKNIS

1. **Lahan sawah** adalah lahan pertanian yang berpetak-petak dan dibatasi oleh pematang (galangan), saluran untuk menahan/ menyalurkan air, yang biasanya ditanami padi sawah tanpa memandang dari mana diperoleh atau status lahan tersebut. Lahan yang dimaksud termasuk lahan yang terdaftar di Pajak Bumi Bangunan, luran Pembangunan Daerah, lahan bengkok, lahan serobotan, lahan rawa yang ditanami padi dan lahan bekas tanaman tahunan yang telah dijadikan sawah, baik yang ditanami padi, palawija atau tanaman semusim lainnya.
2. **Tegal/Kebun** adalah lahan pertanian bukan sawah (lahan kering) yang ditanami tanaman semusim atau tahunan dan terpisah dengan halaman sekitar rumah serta penggunaannya tidak berpindah pindah.
3. **Ladang/Huma** adalah lahan pertanian bukan sawah (lahan kering) yang biasanya ditanami tanaman semusim dan penggunaannya hanya semusim atau dua musim, kemudian akan ditinggalkan bila sudah tidak subur lagi (berpindah-pindah). Kemungkinan lahan ini beberapa tahun kemudian akan dikerjakan kembali jika sudah subur.
4. **Lahan yang sementara tidak diusahakan** adalah lahan yang biasanya diusahakan tetapi untuk sementara (lebih dari 1 (satu) tahun tetapi kurang dari atau sama dengan 2 (dua) tahun) tidak diusahakan, termasuk lahan sawah yang tidak diusahakan selama lebih dari 2 (dua) tahun.
5. Data pokok tanaman pangan yang dikumpulkan adalah luas panen dan produktivitas (hasil per hektar). Produksi tanaman pangan merupakan hasil perkalian antara luas panen dengan produktivitas. Pengumpulan data luas panen dilakukan setiap bulan dengan pendekatan area kecamatan di seluruh wilayah Indonesia. Pengumpulan data produktivitas dilakukan melalui pengukuran langsung pada plot ubinan berukuran  $2\frac{1}{2}$  m x  $2\frac{1}{2}$  m. Pengumpulan data produktivitas dilakukan setiap subround (empat bulanan) pada waktu panen petani.



6. Data produksi padi dan palawija yang disajikan adalah dalam kualitas: gabah kering giling (padi), pipilan kering (jagung), biji kering (kedelai dan kacang tanah), dan umbi basah (ubi kayu dan ubi jalar).
7. Penghitungan luas tanaman perkebunan besar adalah pada keadaan akhir tahun dan tidak termasuk yang luasnya kurang dari 5 hektar.

Bentuk produksi perkebunan adalah; karet kering (karet), daun kering (teh dan tembakau), biji kering (kopi dan coklat), kulit kering (kayu manis dan kina), serat kering (rami), bunga kering (cengkeh), refined sugar (tebu dari perkebunan besar), gula mangkok (tebu dari perkebunan rakyat), ekivalen kopra (kopra), biji dan bunga (pala) serta minyak daun (sereh).

## ULASAN

. Dukungan luas wilayah dan kondisi lahan di Kecamatan Seluma terhadap komoditas tanaman perkebunan menjadikan wilayah ini banyak yang dimanfaatkan sebagai lahan perkebunan. Komoditi yang dihasilkan antara lain kelapa sawit, karet, kopi, dan lain-lain. Pada tahun 2018, kelapa sawit, karet, dan kopi merupakan komoditas unggulan dengan produksi masing-masing-masing 674.8 ton, 487.8 ton, dan 15.7 ton.

<https://selumakab.bps.go.id>



## 5.1 Tanaman Pangan

**Tabel 5.1.1 Luas Panen , Produktivitas, dan Produksi Padi<sup>1</sup> Menurut Kecamatan di Kabupaten Seluma, 2018**

Kecamatan <i>Sub District</i>	Luas Panen (ha) <i>Har5.1ested Area (ha)</i>	Produktivitas (ku/ha) <i>Productivity (qu/ha)</i>	Produksi (ton) <i>Production (ton)</i>
(1)	(2)	(3)	(4)
Semidang Alas Maras	...	...	...
Semidang Alas	...	...	...
Talo	...	...	...
Iilir Talo	...	...	...
Talo Kecil	...	...	...
Ulu Talo	...	...	...
Seluma	...	...	...
Seluma Selatan	...	...	...
Seluma Barat	...	...	...
Seluma Timur	...	...	...
Seluma Utara	...	...	...
Sukaraja	...	...	...
Air Periukan	...	...	...
Lubuk Sandi	...	...	...
<b>Seluma</b>	<b>9 859</b>	<b>39,85</b>	<b>39 286</b>

Catatan/ note : <sup>1</sup> Kualitas produksi gabah kering giling/*The production is in term of dry unhusked paddy*

Sumber/Source: BPS, Survei Survei Kerangka Sampel Area (KSA)/*BPS-Statistics Indonesia, Area Sampling Frame (ASF) Survey*

**Tabel 5.1.2 Produksi Padi<sup>1</sup> dan Beras Menurut Kecamatan di Kabupaten Seluma, 2018**

<b>Kecamatan Sub District</b>	<b>Produksi Padi X (ton GKG) Paddy Production X (ton GKG)</b>	<b>Produksi Padi Setara Beras (ton) Rice Equivalent Production (ton)</b>
(1)	(2)	(3)
Semidang Alas Maras	...	...
Semidang Alas	...	...
Talo	...	...
Iilir Talo	...	...
Talo Kecil	...	...
Ulu Talo	...	...
Seluma	...	...
Seluma Selatan	...	...
Seluma Barat	...	...
Seluma Timur	...	...
Seluma Utara	...	...
Sukaraja	...	...
Air Periukan	...	...
Lubuk Sandi	...	...
<b>Seluma</b>	<b>39 286</b>	<b>22 511</b>

Catatan/ note : <sup>1</sup> Kualitas produksi gabah kering giling/The production is in term of dry unhusked paddy

Sumber/Source: BPS, Survei Survei Kerangka Sampel Area (KSA)/BPS-Statistics Indonesia, Area Sampling Frame (ASF) Survey

## 5.2 Perkebunan

**Tabel 5.2.1 Luas Tanaman Perkebunan Menurut Jenis Tanaman di Kecamatan Seluma, 2018**

Jenis Tanaman		Luas Tanaman
(1)		(2)
1	Kopi	33.0
2	Karet	484.0
3	Kelapa	6.0
4	Kelapa Sawit	280.0

Sumber : Dinas Pertanian Kabupaten Seluma

**Tabel 5.2.2 Produksi Tanaman Perkebunan Menurut Jenis Tanaman di Kecamatan Seluma (Ton), 2018**

Jenis Tanaman		Produksi
(1)		(2)
1	Kopi	15.7
2	Karet	487.8
3	Kelapa	5.3
4	Kelapa Sawit	674.8

Sumber : Dinas Pertanian Kabupaten Seluma

<https://selumakab.bps.go.id>

# EKONOMI



6





## PENJELASAN TEKNIS

1. **Hotel** adalah penyediaan akomodasi secara harian berupa kamar-kamar di dalam satu bangunan yang dapat dilengkapi dengan jasa pelayanan makan dan minum, kegiatan hiburan dan atau fasilitas lainnya. Hotel terdiri dari hotel berbintang dan hotel non- bintang
2. **Hotel bintang** adalah usaha penyediaan jasa pelayanan penginapan, makan minum serta jasa lainnya bagi umum dengan menggunakan sebagian atau seluruh bangunan. Usaha ini dikelola secara komersial serta memenuhi ketentuan persyaratan sebagai hotel bintang (termasuk berlian) yang ditetapkan dalam surat keputusan instansi yang membinanya. Misalnya hotel bintang lima, hotel bintang empat dan seterusnya

## ULASAN

Usaha penyediaan akomodasi adalah usaha yang menyediakan pelayanan penginapan yang dapat dilengkapi dengan pelayanan pariwisata lainnya. Usaha penyediaan akomodasi dapat berupa hotel, vila, pondok wisata, bumi perkemahan, persinggahan karavan, dan akomodasi lainnya yang digunakan untuk tujuan pariwisata.

<https://selumakab.bps.go.id>

## 6. Ekonomi

**Tabel 6.1.1 Nama–Nama Hotel/ Penginapan di Kecamatan Seluma, 2018**

<b>Nama Hotel/ Penginapan</b>	<b>Nama Pengusaha</b>	<b>Jumlah Kamar</b>	<b>Alamat</b>
(1)	(2)	(3)	(4)
Arnanda Hotel	Megawati	10	Jalan Ahmad Yani, Kelurahan Pasar Tais, Kecamatan Seluma
Rizky Hotel	Tomianto	18	Jalan Sawo Besar No.8, Kelurahan Pasar Tais, Kecamatan Seluma
Sartika Hotel	H. Thamrin Sabri	20	Jalan Raya Bengkulu-Manna KM.61, Kelurahan Lubuk Kebur, Kecamatan Seluma

Sumber/Source: BPS Kabupaten Seluma/ BPS-Statistics of Seluma Regency

**Tabel 6.1.2 Nama-Nama Rumah Makan/ Restoran yang Terdaftar di Kecamatan Seluma, 2018**

<b>Restoran</b>	<b>Alamat</b>
(1)	(2)
Sinar Minang	Pasar Tais
Sate Surabaya	Pasar Tais
Rosari	Pasar Tais
Putri Solo	Pasar Tais
Minang Jaya	Pasar Tais
Kangen Rindu	Pasar Tais
Minang Saiyo	Pasar Tais
Putra Solo	Pasar Tais
Kabita	Pasar Tais

Sumber/Source: Dinas Perindustrian, Perdagangan, Koperasi dan UKM Kabupaten Seluma/ *Seluma Regional Office of Industry, Trade and Coo*

**Tabel 6.1. 3 Jumlah Rumah Makan, Hotel, dan SPBU di Kecamatan Seluma, 2018**

Jenis Fasilitas		Jumlah <i>Total</i>
(1)		(2)
1.	Rumah Makan	9
2.	Hotel	3
3.	SPBU	1

Sumber: Dinas Pemuda, Olahraga dan Pariwisata Kabupaten Seluma



Sensus  
Penduduk  
2020

# DATA

MENCERDASKAN BANGSA

<https://selumakab.bps.go.id>



**BADAN PUSAT STATISTIK  
KABUPATEN SELUMA**

Jl. RA. Kartini, Kel. Napal, Kec. Seluma, Kab. Seluma 38876

Telp./Fax. : (0736) 9150007

Homepage : <http://selumakab.bps.go.id> E-mail : [bps1700@bps.go.id](mailto:bps1700@bps.go.id)

