

Katalog/Catalogue: 1101002.2102060

ISSN: 2597-5900

KECAMATAN

BINTAN TIMUR

DALAM ANGKA

Bintan Timur District in Figures

VOLUME 13, 2024

2024



BADAN PUSAT STATISTIK KABUPATEN BINTAN
BPS-STATISTICS BINTAN REGENCY

Katalog/Catalogue: 1101002.2102060

ISSN: 2597-5900

KECAMATAN

BINTAN TIMUR

DALAM ANGKA

Bintan Timur District in Figures

VOLUME 13, 2024

2024

<https://bintankab.bps.go.id>



KECAMATAN BINTAN TIMUR DALAM ANGKA
Bintan Timur District in Figures
2024

Volume 13, 2024

Katalog /Catalogue: 1102001.2102060

ISSN/ISBN: 2597-5900

Nomor Publikasi/Publication Number: 21020.24012

Ukuran Buku/Book Size: 14,8 cm x 21 cm

Jumlah Halaman/Number of Pages : xxvi+96 hal/pages

Penyusun Naskah/Manuscript Drafter:

BPS Kabupaten Bintan

BPS-Statistics Bintan Regency

Penyunting/Editor:

BPS Kabupaten Bintan

BPS-Statistics Bintan Regency

Pembuat Kover/Cover Designer:

BPS Kabupaten Bintan

BPS-Statistics Bintan Regency

Penerbit/Publisher

©**BPS Kabupaten Bintan**/*BPS-Statistics Bintan Regency*

Sumber Ilustrasi/Illustration Source: *freepik.com*

Dilarang mereproduksi dan/atau menggandakan sebagian atau seluruh isi buku ini untuk tujuan komersial tanpa izin tertulis dari Badan Pusat Statistik Kabupaten Bintan.

It is prohibited to reproduce and/or duplicate part or all of this book for commercial purpose without permission from BPS-Statistics Bintan Regency.

TIM PENYUSUN/COMPILERS
KECAMATAN BINTAN TIMUR DALAM ANGKA
Bintan Timur District in Figures
2024

Volume 13, 2024

Pengarah/Director

Nur Ihklas

Penanggung Jawab/Persons in Charge

Nur Ihklas

Penyunting/Editors

Afifah Rahmah Chania • Shela Yulfia Hadist

Pengolah Data dan Penulis Naskah/Data Processor and Writers

Afifah Rahmah Chania • Shela Yulfia Hadist

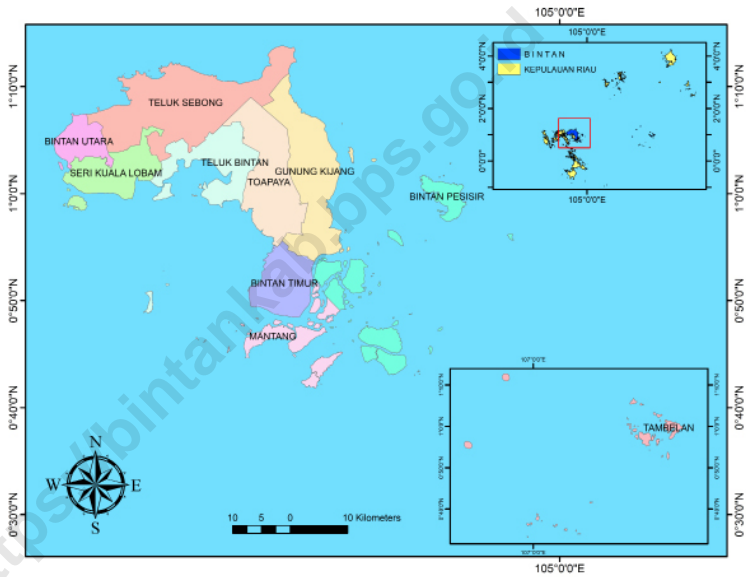
Penata Letak/Layout Designers

Afifah Rahmah Chania • Shela Yulfia Hadist

KONTRIBUTOR DATA/DATA CONTRIBUTORS

1. Departemen Agama Kabupaten Bintan/*Bintan Regency Department of Religious Affair*
2. Dinas Pendidikan dan Kebudayaan Kabupaten Bintan/*Bintan Regency Department of Education and Culture*
3. Badan Pusat Statistik/*BPS-Statistics Indonesia*
4. Badan Pendapatan Daerah (Bapenda) Kabupaten Bintan/*Bintan Regency Regional Revenue Agency (Bapenda)*
5. Dinas Kependudukan dan Catatan Sipil Kabupaten Bintan/*Bintan Regency Population and Civil Registry Service*
6. Dinas Pengendalian Penduduk dan Keluarga Berencana Kabupaten Bintan/*Bintan Regency Population Control and Family Planning Service*
7. Kantor Kecamatan Bintan Timur/*Bintan Timur District Office*
8. Kantor Desa/Kelurahan di Kecamatan Bintan Timur/*Bintan Timur Village/District Office*
9. Dinas Koperasi dan UMKM Kabupaten Bintan/*Bintan Regency Cooperatives and UMKM Service*
10. Dinas Kesehatan Kabupaten Bintan/*Bintan Regency District Health Service*
11. Badan Kepegawaian dan Pengembangan Sumber Daya Manusia Daerah Kabupaten Bintan/*Bintan Regency Regional Office for Employee Affairs and Human Resources Development*

PETA WILAYAH KABUPATEN BINTAN MAP OF BINTAN REGENCY



KEPALA BPS KABUPATEN BINTAN
HEAD OF BPS-STATISTICS BINTAN REGENCY



NUR IHKLAS


KATA PENGANTAR

Kecamatan Bintan Timur Dalam Angka 2024 merupakan seri publikasi tahunan BPS Kabupaten Bintan yang menyajikan beragam jenis data yang bersumber dari BPS dan institusi lain. Publikasi ini memuat gambaran umum tentang keadaan geografi, pemerintahan, penduduk, pertanian, serta perkembangan kondisi sosial-demografi dan perekonomian di Kecamatan Bintan Timur.

Seiring dengan meningkatnya kebutuhan konsumen data, publikasi Kecamatan Bintan Timur Dalam Angka akan terus mengalami penyempurnaan baik struktur maupun muatannya. Untuk mempermudah akses terhadap publikasi Kecamatan Bintan Timur Dalam Angka, publikasi ini bisa dibaca dan diunduh melalui **website BPS Kabupaten Bintan (<http://www.bintankab.bps.go.id>)** tanpa berbayar.

Publikasi ini dapat terwujud berkat kerja sama dan partisipasi dari berbagai pihak. Kepada semua pihak yang telah memberikan kontribusi, kami sampaikan penghargaan dan terima kasih. Semoga publikasi yang disajikan bermanfaat bagi pengguna untuk berbagai keperluan. Kami mengharapkan tanggapan dan saran dari para pengguna publikasi ini untuk perbaikan pada edisi yang akan datang.

Bintan, 26 September 2024
Kepala Badan Pusat Statistik
Kabupaten Bintan



NUR IHLAS


PREFACE

Bintan Timur District in Figures 2024 is an annual publication presenting various data from BPS - Statistics of Bintan Regency and other agencies. The publication provides general picture of geographics condition, government, population, agriculture, as well as key socio-demographic and economic characteristic of **Bintan Timur District**.

In line with the increasing consumer data needs, the contents and the structure of this publication have been continuously improved. This publication can be read and downloaded on our **website (<http://www.bintankab.bps.go.id>)** for free as our commitment to provide an immediate and easier access to the data.

The release of this publication has been made possible due to the assistance and contribution of various government institutions and private organizations. To all parties who have contributed in the completion of the publication, we would like to express our high appreciation and gratitude. Hopefully this publication will be a useful resources for variety of purposes. Feedback and suggestion to improve the publication are always welcomed.

Bintan, 26 September 2024
Head of BPS-Statistics Bintan Regency



NUR IHKLAS

DAFTAR ISI/CONTENTS
KECAMATAN BINTAN TIMUR DALAM ANGKA
Bintan Timur District in Figures
2024
Volume 13, 2024

	Halaman <i>Page</i>
Kata pengantar/ <i>Preface</i>	xi
Daftar Isi/Contents	xiii
Daftar Tabel/ <i>List of Tables</i>	xv
Daftar Gambar/ <i>List of Figures</i>	xxi
Penjelasan Umum/ <i>Explanatory Notes</i>	xxiii
Daftar Singkatan/ <i>List of Abbreviation</i>	xxv
1. Geografi/ <i>Geography</i>	1
2. Pemerintahan/ <i>Government</i>	13
3. Penduduk/ <i>Population</i>	23
4. Sosial dan Kesejahteraan Rakyat/ <i>Social and Welfare</i>	33
5. Pertanian/ <i>Agriculture</i>	59
6. Pariwisata, Transportasi, dan Komunikasi/ <i>Tourism, Transportation, and Communication</i>	73
7. Koperasi, dan Perdagangan/ <i>Cooperative, and Trade</i>	85
Daftar Pustaka/ <i>Bibliography</i>	95

DAFTAR TABEL/LIST OF TABLES

Tabel Table		Halaman Page
1.	GEOGRAFI/GEOGRAPHY	
1.1	Luas Daerah Menurut Desa/Kelurahan di Kecamatan Bintan Timur , 2023 <i>Total Area by Villages/Subdistrict in Bintan Timur District , 2023</i>	8
1.2	Jarak ke Ibukota Kecamatan dan Ibukota Kabupaten/Kota Menurut Desa/Kelurahan di Kecamatan Bintan Timur (km), 2023 <i>Distance to the District Capital and Regency/Municipal Capital by Villages/Subdistrict in Bintan Timur District (km), 2023</i>	9
1.3	Status Pemilikan Tanah Dirinci Menurut Jenis Hak dan Desa/Kelurahan di Kecamatan Bintan Timur, 2023 <i>Land Ownership Status Detailed by Type of Rights and Village/ Subdistrict in Bintan Timur District, 2023.....</i>	10
1.4	Status Pemilikan Tanah Dirinci Menurut Jenis Hak dan Desa/Kelurahan di Kecamatan Bintan Timur, 2023 <i>Land Ownership Status Detailed by Type of Rights and Desa/ Subdistrict in Bintan Timur District, 2023.....</i>	11
2.	PEMERINTAHAN/GOVERNMENT	
2.1	WILAYAH ADMINISTRATIF ADMINISTRATIVE AREA	
2.1.1	Jumlah Rukun Warga (RW) dan Rukun Tetangga (RT) Menurut Desa/Kelurahan di Kecamatan Bintan Timur, 2023 <i>Number of Rukun Warga and Rukun Tetangga by Village¹/Subdistrict in Bintan Timur District, 2023.....</i>	20
2.2	SUMBER DAYA MANUSIA HUMAN RESOURCES	
2.2.1	Jumlah Pegawai Negeri Sipil Menurut Pemerintah Daerah dan Jenis Kelamin di Kecamatan Bintan Timur, 2023 <i>Number of Civil Servants by Local Government and Sex in Bintan Timur District, 2023</i>	21

3. PENDUDUK/POPULATION

3.1	Penduduk, Distribusi Persentase Penduduk, Kepadatan Penduduk, Rasio Jenis Kelamin Penduduk Menurut Desa/Kelurahan di Kecamatan Bintan Timur, 2023 <i>Population, Percentage Distribution of Population, Population Density, and Population Sex Ratio by Village/Subdistrict in Bintan Timur District, 2023.....</i>	30
3.2	Jumlah Penduduk Menurut Kelompok Umur dan Jenis Kelamin di Kecamatan Bintan Timur, 2023 <i>Population by Age Groups and Sex in Bintan Timur District, 2023</i>	32

4. SOSIAL DAN KESEJAHTERAAN RAKYAT/SOCIAL AND WELFARE

**4.1 PENDIDIKAN
EDUCATION**

4.1.1	Banyaknya Desa ¹ /Kelurahan yang Memiliki Fasilitas Sekolah Menurut Tingkat Pendidikan di Kecamatan Bintan Timur, 2023 <i>Number of Village¹/Subdistrict Having Educational Facilities by Educational Level in Bintan Timur District, 2023</i>	40
4.1.2	Jumlah Sekolah Menurut Tingkat Pendidikan di Kecamatan Bintan Timur, 2023/2024 <i>Number of Schools by Educational Level in Bintan Timur District, 2023/2024</i>	41
4.1.3	Jumlah Guru Menurut Tingkat Pendidikan di Kecamatan Bintan Timur, 2023/2024 <i>Number of Teachers by Educational Level in Bintan Timur District, 2023/2024</i>	42
4.1.4	Jumlah Murid Menurut Tingkat Pendidikan di Kecamatan Bintan Timur, 2023/2024 <i>Number of Pupils by Educational Level in Bintan Timur District, 2023/2024</i>	43

**4.2 KESEHATAN
HEALTH**

4.2.1 Banyaknya Desa¹/Kelurahan yang Memiliki Sarana Kesehatan Menurut Jenis Sarana Kesehatan di Kecamatan Bintan Timur, 2023
Number of Village¹/Subdistrict Health Facilities by Type of Health Facilities in Bintan Timur District, 2023..... 44

4.2.2 Banyaknya Warga Penderita Kekurangan Gizi Menurut Desa/Kelurahan di Kecamatan Bintan Timur, 2023
Number of People with Malnutrition by Villages/Subdistrict in Bintan Timur District, 2023..... 45

**4.3 PERUMAHAN DAN LINGKUNGAN
HOUSING AND ENVIRONMENT**

4.3.1 Banyaknya Desa/Kelurahan Menurut Sumber Penerangan Jalan Utama Desa/Kelurahan di Kecamatan Bintan Timur, 2021-2023
Number of Village/Subdistrict by Source of Villages/Kelurahan 's Main Street Illumination in Bintan Timur District, 2021-2023 46

4.3.2 Banyaknya Desa/Kelurahan Menurut Penggunaan Fasilitas Tempat Buang Air Besar Sebagian Besar Keluarga di Kecamatan Bintan Timur, 2021-2023
Number of Village¹/Subdistrict by Toilet Facility Used by Majority Family in Bintan Timur District, 2021-2023..... 47

4.3.3 Banyaknya Desa/Kelurahan Menurut Menurut Jenis Bahan Bakar untuk Memasak yang Digunakan Sebagian Besar Keluarga di Kecamatan Bintan Timur, 2023
Number of Village/Subdistrict by Type of Cooking Fuel Used by Majority Family in Bintan Timur District, 2023..... 48

**4.4 AGAMA DAN SOSIAL LAINNYA
RELIGION AND OTHE SOCIAL AFFAIRS**

4.4.1 Jumlah Tempat Peribadatan Menurut Desa/ Kelurahan di Kecamatan Bintan Timur, 2023
Number of Worship Places by Village/Subdistrict in Bintan Timur District, 2023..... 49

4.4.2 Banyaknya Kejadian Bencana Alam Menurut Desa/Kelurahan dan Jenis Bencana Alam di Kecamatan Bintan Timur, 2023.....
Number of Natural Disaster Events by Village/Subdistrict and Type of Natural Disaster in Bintan Timur District, 2023 50

Tabel Table	Halaman Page
4.4.3	53
Banyaknya Korban Jiwa Akibat Bencana Alam Menurut Desa/ Kelurahan di Kecamatan Bintan Timur, 2023 <i>Number of Fatalities Due to Natural Disasters by Villages/Subdistrict and Type of Natural Disaster in Bintan Timur District, 2023.....</i>	
4.4.4	56
Keberadaan Fasilitas/Upaya Antistipasi/Mitigasi Bencana Alam Menurut Desa/Kelurahan di Kecamatan Bintan Timur, 2023 <i>Existence of Facilities/Efforts for Anticipation/Mitigation of Natural Disasters by Villages/Subdistrictn in Bintan Timur District, 2023.....</i>	
4.4.5	58
Banyaknya Desa/Kelurahan yang Memiliki Kelompok Kegiatan Olahraga Menurut Jenis Olahraga dan Ketersediaan Fasilitas/ Lapangan Olahraga di Kecamatan Bintan Timur, 2023 <i>Number of Villages/Subdistrict Having Sport Activities Groups by Type of Sport and Availability of Sport Facilities Fields in Bintan Timur District, 2023.....</i>	
5.	PERTANIAN/AGRICULTURE
5.1	66
Luas Panen Tanaman Sayuran dan Buah- buahan Semusim Menurut Jenis Tanaman di Kecamatan Bintan Timur (ha), 2020–2023 <i>Harvested Area of Seasonal Vegetables and Fruits by Kind of Plant in Bintan Timur District (ha), 2020–2023.....</i>	
5.2	67
Produksi Tanaman Sayuran dan Buah-buahan Semusim Menurut Jenis Tanaman di Kecamatan Bintan Timur (kuintal), 2020–2023 <i>Production of Seasonal Vegetables and Fruits by Kind of Plant in Bintan Timur District (quintal), 2020–2023.....</i>	
5.3	68
Luas Panen Tanaman Biofarmaka Menurut Jenis Tanaman di Kecamatan Bintan Timur (m ²), 2020–2023 <i>Harvested Area of Medicinal Plants by Kind of Plant in Bintan Timur District (m²), 2020–2023.....</i>	
5.4	69
Produksi Tanaman Biofarmaka Menurut Jenis Tanaman di Kecamatan Bintan Timur (kg), 2020–2023 <i>Production of Medicinal Plants by Kind of Plant in Bintan Timur District (kg),2020–2023.....</i>	

Tabel Table	Halaman Page	
5.5	Luas Panen Tanaman Hias Menurut Jenis Tanaman di Kecamatan Bintan Timur (m ²), 2020–2023 <i>Harvested Area of Ornamental Plants by Kind of Plant in Bintan Timur District (m²), 2020–2023</i>	70
5.6	Produksi Tanaman Hias Menurut Jenis Tanaman di Kecamatan Bintan Timur (tangkai), 2020–2023 <i>Production of Ornamental Plants by Kind of Plant n Bintan Timur District (stalks), 2020–2023</i>	71
5.7	Produksi Buah-Buahan dan Sayuran Tahunan Menurut Jenis Tanaman di Kecamatan Bintan Timur (kuintal), 2020–2023 <i>Production of Annual Fruits and Vegetables by Kind of Plant in Bintan Timur District (quintal), 2020–2023</i>	72
6.	PARIWISATA, TRANSPORTASI, DAN KOMUNIKASI/TOURISM, TRANSPORTATION, AND COMMUNICATION	
6.1	PARIWISATA TOURISM	
6.1.1	Jumlah Sarana Akomodasi Menurut Desa/Kelurahan dan Jenis Akomodasi di Kecamatan Bintan Timur, 2023 <i>Number of Accomodation Facilities by Village/Subdistrict and Type of Accomodation in Bintan Timur District, 2023</i>	79
6.2	TRANSPORTASI TRANSPORTATION	
6.2.1	Prasarana dan Sarana Transportasi Antar Desa/Kelurahan Menurut Desa/Kelurahan di Kecamatan Bintan Timur, 2023 <i>Inter-Villages/Kelurahan Transportation Infrastructure and Facilities by Villages/Subdistrict in Bintan Timur District, 2023</i>	80

**6.3 KOMUNIKASI
COMMUNICATION**

6.3.1	Keberadaan Kantor Pos/Pos Pembantu/Rumah Pos, Pos Keliling, dan Perusahaan/Agen Jasa Ekspedisi Swasta Menurut Desa/Kelurahan di Kecamatan Bintan Timur, 2023 <i>Number of Post Office/Subsidiary of Post Office, Mobile Portal Service, Private Expedition Service Company by Villages/Subdistrict in Bintan Timur District, 2023</i>	82
6.3.2	Jumlah Menara Telepon seluler dan Operator Layanan Komunikasi Telepon Seluler Menurut Desa/Kelurahan di Kecamatan Bintan Timur, 2023 <i>Number of Base Transceiver Station (BTS) and Cellular Phone Communication Service Operators by Village/Subdistrict in Bintan Timur District, 2023</i>	83
6.3.3	Kekuatan Sinyal Telepon Seluler dan Jenis Sinyal Internet Telepon Seluler Menurut Desa/Kelurahan di Kecamatan Bintan Timur, 2023 <i>The Strenght of Celular Phone Signal by Village/Subdistrict in Bintan Timur District, 2023</i>	84
7. KOPERASI, DAN PERDAGANGAN/COOPERATIVE, AND TRADE		
7.1	Banyaknya Sarana Lembaga Keuangan Bank Menurut Desa/Kelurahan dan Jenis Bank di Kecamatan Bintan Timur, 2023 <i>Number of Bank by Villages/Subdistrict and Type of Bank in Bintan Timur District, 2023</i>	90
7.2	Banyaknya Koperasi Aktif Menurut Menurut Desa/Kelurahan dan Jenis Koperasi di Kecamatan Bintan Timur, 2023 <i>Number of Cooperative by Village/Subdistrict and Type of Cooperative in Bintan Timur District, 2023</i>	91
7.3	Jumlah Sarana Perdagangan Menurut Desa/Kelurahan dan Jenis Sarana Perdagangan di Kecamatan Bintan Timur, 2023 <i>Number of Trade Facilities by Villages/Subdistrict and Type of Trade Facilities in Bintan Timur District, 2023</i>	93

DAFTAR GAMBAR/LIST OF FIGURES

Gambar Figure		Halaman Page
1.1	Luas Daerah menurut Desa/Kelurahan (%), 2023 <i>Total Area by Village/Subdistrict (%), 2023</i>	6
1.2	Jarak ke Ibukota Kecamatan Menurut Desa/Kelurahan di Kecamatan Bintan Timur (km), 2023 <i>Distance to the District Capital by Village/Subdistrict in Bintan Timur District (km), 2023</i>	7
2.1	Jumlah Rukun Warga (RW), Rukun Tetangga (RT), dan Dusun/Lingkungan di Kecamatan Bintan Timur, 2023 <i>Number of Rukun Warga, Rukun Tetangga, and Hamlets/ Neighborhoods in Bintan Timur District, 2023</i>	18
2.2	Jumlah Pegawai Negeri Sipil Menurut Pemerintah Daerah dan Jenis Kelamin di Kecamatan Bintan Timur, 2023 <i>Number of Civil Servants by Local Government and Sex in Bintan Timur District, 2023</i>	19
3.1	Jumlah Penduduk Menurut Kelompok Umur dan Jenis Kelamin di Kecamatan Bintan Timur, 2023 <i>Population by Age Groups and Sex in Bintan Timur District, 2023</i>	28
3.2	Jumlah Penduduk Menurut Desa/Kelurahan di Kecamatan Bintan Timur, 2023 <i>Number of Population by Village/Subdistrict in Bintan Timur District, 2023</i>	29
4.1	Jumlah Sekolah Menurut Tingkat Pendidikan di Kecamatan Bintan Timur, 2023/2024	

	Number of Schools by Educational Level in Bintan Timur District, 2023/2024	38
4.2	Banyaknya Tempat Peribadatan di Kecamatan Bintan Timur, 2023 Number of Worship Places in Bintan Timur District, 2023	39
5.1	Produksi Tanaman Sayuran dan Buah-buahan Semusim Menurut Jenis Tanaman di Kecamatan Bintan Timur (kuintal), 2023 Production of Seasonal Vegetables and Fruits by Kind of Plant in Bintan Timur District (quintal), 2023	64
5.2	Produksi Tanaman Biofarmaka Menurut Jenis Tanaman di Kecamatan Bintan Timur (kg), 2023 Production of Medicinal Plants by Kind of Plant in Bintan Timur District (kg),2023	65
6.1	Jumlah Sarana Akomodasi Menurut Desa/Kelurahan dan Jenis Akomodasi di Kecamatan Bintan Timur, 2023 Number of Accomodation Facilities by Village/Subdistrict and Type of Accomodation in Bintan Timur District, 2023.....	
6.2	Jumlah Menara Telepon seluler dan Operator Layanan Komunikasi Telepon Seluler Menurut Desa/ Kelurahan di Kecamatan Bintan Timur, 2023 Number of Base Transceiver Station (BTS) and Cellular Phone Communication Service Operators by Village/ Subdistrict in Bintan Timur District, 2023	78
7.1	Jumlah Koperasi Simpan Pinjam (Kospin) Menurut Desa/Kelurahan di Kecamatan Bintan Timur, 2023	

PENJELASAN UMUM/EXPLANATORY NOTES

Tanda-tanda, satuan-satuan, dan lain-lainnya yang digunakan dalam publikasi ini adalah sebagai berikut:

Symbols, measurement units, and acronyms which are used in this publication, are as follows:

1. TANDA-TANDA/SYMBOLS

Data tidak tersedia/ <i>Data not available</i>	: ...
Tidak ada atau nol / <i>Null or zero</i>	: -
Data dapat diabaikan/ <i>Data negligible</i>	: ~0
Tanda decimal/ <i>Decimal point</i>	: ,
Data tidak dapat ditampilkan/ <i>Not applicable</i>	: NA
Angka estimasi/ <i>Estimated figures</i>	: e
Angka diperbaiki/ <i>Revised figures</i>	: r
Angka sementara/ <i>Preliminary figures</i>	: *
Angka sangat sementara/ <i>Very preliminary figures</i>	: **
Angka sangat sangat sementara/ <i>Very very preliminary figures</i>	: ***

2. SATUAN/UNITS

barel/ <i>barrel</i>	: 158,99 liter/ <i>litres</i> = 1/6,2898 m ³
hektare (ha)/ <i>hectare (ha)</i>	: 10.000 m ²
kilometer (km)/ <i>kilometres (km)</i>	: 1.000 meter/ <i>meters (m)</i>
knot/ <i>knot</i>	: 1,8523 km/jam (<i>km/hour</i>)
kuintal/ <i>quintal</i>	: 100 kg
KWh	: 1.000 Watt hour
MWh	: 1.000 KWh
liter (untuk beras)/ <i>litre (for rice)</i>	: 0,80 kg
MMSCF	: 1/35,3 m ³
metrik ton (m.ton)/ <i>metric ton (m. ton)</i>	: 0,98421 long ton = 1.000 kg
ons/ <i>ounce</i>	: 28,31 gram/ <i>grams</i>
ton	: 1.000 kg

Satuan lain: buah, dus, butir, helai/lembar, kaleng, batang, pulsa, ton kilometer (ton-km), jam, menit, persen (%).

Other units: unit, pack, pieces, sheet, tin, pulse, ton-kilometres(ton-km), hour, minute, percent (%).

Perbedaan angka di belakang koma disebabkan oleh pembulatan angka.

The difference in decimal numbers is caused by rounding.

DAFTAR SINGKATAN/LIST OF ABBREVIATION

SI	: Stasiun Iklim/ <i>Climate Station</i>
SMPK	: Stasiun Meterologi Pertanian Khusus/ <i>Special Agricultural Meteorological Station</i>
t.t	: Tempat tidur/ <i>Bed</i>
BCG	: Bacillus Calmette Guerin
DPT	: Difteri, Pertusis, Tetanus/ <i>Diphtheria, Tetanus, and Pertussis</i>
TT	: Tetanus Toxoid
IOT	: Industri Obat Tradisional/ <i>Traditional Medicine Industry</i>
IKOT	: Industri Kecil Obat Tradisional/ <i>Traditional Medicine Small Industry</i>
Alkes	: Alat kesehatan/ <i>Health Kits</i>
PKRT	: Perbekalan Kesehatan Rumah tangga/ <i>Household Health Logistics</i>
Kompl	: Komplemen/ <i>Complement</i>
IRTP	: Industri Pangan Produksi Rumah Tangga/ <i>Foods Home Industry</i>
PBF	: Pedagang Besar Farmasi/ <i>Pharmacy Whole-seller</i>
GFK	: Gudang Farmasi Kab/Kota/Regency/ <i>Municipality Pharmacy Warehouse</i>
RB	: Rumah Bersalin/ <i>Delivery House</i>
Pustu	: Puskesmas pembantu/ <i>Auxiliary Public Health Center</i>
BP	: Balai Pengobatan/ <i>Polyclinic</i>
TPS	: Tempat Pembuangan Sampah Sementara / <i>landfill</i>
Jamkesmas	: Jaminan kesehatan masyarakat miskin/ <i>Poor public health insurance</i>
PJKMU	: Program Jaminan Kesehatan Masyarakat Umum/ <i>General Public Health Insurance Program</i>
SIUP	: Surat Ijin Usaha Perdagangan/ <i>Trading Permission Letter</i>
TDP	: Tanda Daftar Perusahaan/ <i>Company Registration Identity</i>
API	: Angka Pengenal Importir/ <i>Importer's Identity Number</i>



BAB 1

GEOGRAFI

Geography

<https://bintarab.pptgo.id>

PENJELASAN TEKNIS

1. **Berdasarkan posisi geografis,** Kecamatan Bintan Timur memiliki batas-batas sebagai berikut.
- Utara : Kecamatan Gunung Kijang
- Selatan : Kecamatan Mantang
- Barat : Kota Tanjungpinang
- Timur : Kecamatan Bintan Pesisir

2. **Kecamatan Bintan Timur terdiri dari 4 desa/kelurahan,** antara lain :
- Kijang Kota
 - Gunung Lengkuas
 - Sungai Lekop
 - Sungai Enam

TECHNICAL NOTES

1. ***In terms of geographic position,*** *Bintan Timur District has boundaries as follows:*
- North : Kelurahan Gunung Kijang*
- South : Kelurahan Mantang*
- West : Tanjungpinang Municipality*
- East : Kelurahan Bintan Pesisir*

2. ***Bintan Timur District has 4 Village/Subdistrict.*** *These include:*
- Kijang Kota
 - Gunung Lengkuas
 - Sungai Lekop
 - Sungai Enam

ULASAN

SEJARAH SINGKAT

Kecamatan Bintan Timur dibentuk berdasarkan Perda Nomor 12 Tahun 2005 tentang pembentukan kelurahan/desa dan kecamatan baru. Kecamatan Bintan Timur terdiri dari 4 kelurahan yaitu Kelurahan Gunung Lengkuas, Kelurahan Sungai Lekop, Kelurahan Sungai Enam, dan Kelurahan Kijang Kota.

Luas wilayah Kecamatan Bintan Timur tercatat 239,41 km persegi atau sekitar 11,71 persen dari luas Kabupaten Bintan secara keseluruhan. Kecamatan Bintan Timur memiliki 4 kelurahan. Kelurahan terluas di Kecamatan Bintan Timur adalah Gunung Lengkuas dan Sungai Lekop dengan luas 81,5 km persegi. Sedangkan, kelurahan dengan luas terkecil adalah Kijang Kota dengan luas 23,91 km persegi.

LETAK GEOGRAFIS

Kecamatan Bintan Timur terletak antara 0° 56' 15" – 104° 33' 29" Lintang Utara dan 0° 48' 25.38" – 104° 35' 30.23" Lintang Utara.

Bintan Timur merupakan daerah dataran dan beberapa daerah perbukitan seperti Kelurahan Gunung Lengkuas. Kelurahan di Kecamatan Bintan Timur memiliki batas perairan yang memiliki karakter pantai berlumpur campur pasir yang cocok bagi pertumbuhan hutan mangrove.

LUAS WILAYAH

Total luas wilayah Kecamatan

DESCRIPTION

BRIEF HISTORY

Bintan Timur District was formed based on Regional Regulation Number 12 of 2005 concerning the formation of village/Subdistrict and new districts. Bintan Timur District consists of 4 Subdistrict, namely Subdistrict Gunung Lengkuas, Subdistrict Sungai Lekop, Subdistrict Sungai Enam, and Subdistrict Kijang Kota.

The total area of Bintan Timur Subistrict is 239,41 square km or about 11,71 percent of the total area of Bintan Regency. Bintan Timur District has 4 Subdistrict. The largest Subdistrict in Bintan Timur District is Gunung Lengkuas and Sungai Lekop with an area of 81,5 square kilometers. Meanwhile, the Subdistrict with the smallest area is Kijang Kota with an area of 23,91 sq. km.

GEOGRAPHICAL CONDITION

Bintan Timur District is located between 0° 56' 15" – 104° 33' 29" North Latitude and 0° 48' 25.38" – 104° 35' 30.23" North Latitude.

Bintan Timur District area is a plain area and there are several hilly areas such as Subdistrict Gunung Lengkuas. All Subdistrict in Bintan Timur District have water boundaries that have the character of muddy beaches mixed with sand which are suitable habitats for the growth of mangrove forests.

TOTAL AREA

Total area of Bintan Timur District

Bintan Timur mencapai luas daratan 239,41 Km². Luas wilayah ini dibagi menjadi 4 kelurahan. Kelurahan yang paling luas adalah Kelurahan Gunung Lengkuas dan Kelurahan Sungai Lekop yaitu sebesar 81,50 Km², sedangkan kelurahan yang paling kecil adalah Kelurahan Kijang Kota yaitu sebesar 23,91 Km². Kelurahan Kijang Kota merupakan wilayah yang paling dekat dengan Kantor Kecamatan karena jaraknya kurang dari 1 Km.

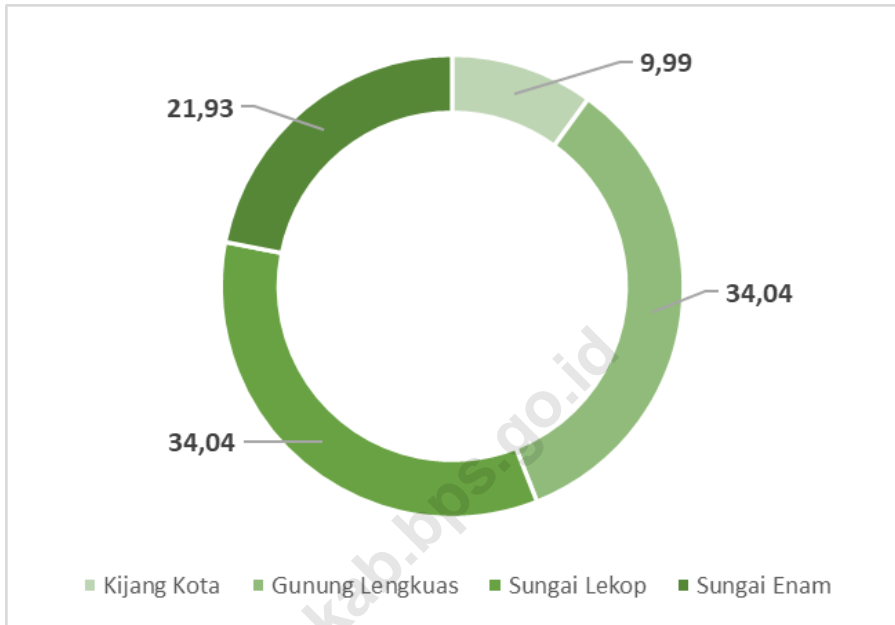
JARAK ANTARKOTA

Kijang Kota merupakan Ibukota Kecamatan Bintan Timur yang berjarak ± 49 Km ke Ibukota Kabupaten Bintan yaitu Bintan Buyu. Adapun Kelurahan Gunung Lengkuas merupakan yang terjauh dari Ibukota kecamatan dan berbatasan dengan Kecamatan Bukit Bestari Kota Tanjung Pinang.

reaches a land area of 239.41 km². This area is divided into 4 Subdistrict. The largest are Subdistrict Gunung Lengkuas and Subdistrict Sungai Lekop, which are 81,50 km², while the smallest is Subdistrict Kijang Kota, which is 23,91 km². Subdistrict Kijang Kota is the closest area to the Subdistrict Office because the distance is less than 1 km.

DISTANCE BETWEEN CITIES

Kijang Kota is the capital of Bintan Timur District which is ± 49 km from the capital of Bintan Regency, namely Bintan Buyu. Meanwhile, Subdistrict Gunung Lengkuas is the furthest from the capital of the district and borders Bukit Bestari District, Tanjung Pinang Municipality.



Sumber/Source : Kantor Camat Bintan Timur /Bintan Timur District Office

Gambar 1.1 Luas Daerah menurut Desa/Kelurahan (%), 2023
Figures 1.1 Total Area by Village/Subdistrict (%), 2023



Sumber/Source: Kantor Kecamatan Bintang Timur/Bintan Timur District Office

Gambar
Figures

1.2

Jarak ke Ibukota Kecamatan Menurut Desa/Kelurahan di Kecamatan Bintang Timur (km), 2023
Distance to the District Capital by Village/Subdistrict in Bintang Timur District (km), 2023

Tabel
Table 1.1

**Luas Daerah Menurut Desa/Kelurahan di Kecamatan
Bintan Timur , 2023**
*Total Area by Villages/Subdistrict in Bintan Timur District ,
2023*

Desa/Kelurahan Village/Subdistrict	Luas Total Area (km²/sq.km)	Persentase terhadap Luas Kecamatan Percentage to District Area
(1)	(2)	(3)
Kijang Kota	23,91	9,99
Gunung Lengkuas	81,50	34,04
Sungai Lekop	81,50	34,04
Sungai Enam	52,50	21,93
Bintan Timur	132,33	100,00

Sumber/Source: Peraturan Daerah Kabupaten Bintan Nomor 9 Tahun 2005 Tentang Pembentukan Desa Dalam Wilayah Kabupaten Bintan/ *Bintan Regency Regional Regulation Number 9 of 2005 concerning the Formation of Villages in the Bintan Regency Area*

Tabel 1.2
Table

**Jarak ke Ibukota Kecamatan dan Ibukota Kabupaten/
Kota Menurut Desa/Kelurahan di Kecamatan Bintan Timur
(km), 2023**
*Distance to the District Capital and Regency/Municipal
Capital by Villages/Subdistrict in Bintan Timur District (km),
2023*

Desa/Kelurahan Village/Subdistrict	Jarak ke Ibukota Kecamatan Distance to District Capital	Jarak ke Ibukota Kabupaten/ Kota Distance to Regency/Municipal Capital
(1)	(2)	(3)
Kijang Kota	1,00	49,00
Gunung Lengkuas	7,50	30,00
Sungai Lekop	5,30	35,00
Sungai Enam	5,00	54,00

Sumber/Source: Kantor Kecamatan Bintan Timur/Bintan Timur District Office

Tabel 1.3 **Status Pemilikan Tanah Dirinci Menurut Jenis Hak dan Desa/Kelurahan di Kecamatan Bintan Timur, 2023**
Land Ownership Status Detailed by Type of Rights and Village/Subdistrict in Bintan Timur District, 2023

Desa/Kelurahan Village/Subdistrict	Jumlah Hak Milik Aktif Number of Active Ownership Rights	Luas Hak Milik Aktif Active Ownership Rights Area
(1)	(2)	(3)
Kijang Kota	7.809	9.337.672
Gunung Lengkuas	3.548	9.088.276
Sungai Lekop	6.688	6.175.517
Sungai Enam	1.256	3.539.437

Sumber/Source: Kantor Kecamatan Bintan Timur/Bintan Timur District Office

Tabel
Table 1.4

**Status Pemilikan Tanah Dirinci Menurut Jenis Hak dan
Desa/Kelurahan di Kecamatan Bintan Timur, 2023**
**Land Ownership Status Detailed by Type of Rights and
Desa/Subdistrict in Bintan Timur District, 2023**

Desa/Kelurahan Village/Subdistrict	Jumlah Hak Guna Bangunan Aktif Number of Active Building Rights Title	Luas Hak Guna Bangunan Aktif Active Building Use Rights Area
(1)	(2)	(3)
Kijang Kota	616	1.244.336
Gunung Lengkuas	64	263
Sungai Lekop	606	1.800.840
Sungai Enam	42	1.937.923

Sumber/Source: Kantor Kecamatan Bintan Timur/Bintan Timur District Office



BAB 2

PEMERINTAHAN

Government

<https://bintangkab.go.id>

PENJELASAN TEKNIS

1. Menurut Undang-Undang Dasar Republik Indonesia 1945 (hasil amandemen kedua), yaitu pada Bab VI tentang Pemerintahan Daerah, Pasal 18, Ayat 1, dinyatakan bahwa "Negara Kesatuan Republik Indonesia dibagi atas daerah-daerah provinsi dan daerah provinsi itu dibagi atas kabupaten dan kota, yang tiap-tiap provinsi, kabupaten, dan kota itu mempunyai pemerintahan daerah, yang diatur dengan undang-undang."
2. Untuk mendukung penyelenggaraan kegiatan statistik, BPS menetapkan kode dan nama wilayah kerja statistik. Penetapan dituangkan dalam Peraturan Kepala BPS Nomer 3 Tahun 2019 Tanggal 6 Mei 2019 tentang Perubahan Atas Peraturan Kepala BPS Nomor 90 Tahun 2019 tentang Kode dan Nama Wilayah Kerja Statistik Tahun 2018. Sampai dengan Desember 2019, wilayah kerja statistik di Kabupaten Bintan meliputi 18 kecamatan dan 167 desa/kelurahan.
3. Kecamatan adalah wilayah administratif yang merupakan kepanjangan tangan dari pemerintah kabupaten atau kota. Kecamatan dipimpin oleh seorang camat, masing-masing merupakan pegawai negeri

TECHNICAL NOTES

1. *As stated in Undang-Undang Dasar Republik Indonesia 1945 (after second amendment), in Chapter IV, clause 18, verse 1, stated "Negara Kesatuan Republik Indonesia divided by Provinces whereas the province itself divided by Regencies and Cities, and owned local government and regulated by Constitution".*
2. *In collecting statistical data, BPS-Statistics Indonesia has set codes and names of all regional level where the data collection is undertaken. It was stipulated in Chief Statistician Regulation Number 3 of 2019, May 6th 2019, as a revision of Chief Statistician Regulation Number 90 of 2018 on Code and Number of Regional Level of Data Collection. Up to December 2019, the regions of statistical data collection in Bintan Regency has comprised 18 district and 167 village/subdistrict.*
3. *District is an administrative area located within Regency or Municipality which led by Camat. Camat itself is a legal civil servant and report directly to Bupati or Walikota. Subdistrict consist of Urban Communities/Village.*

sipil serta bertanggung jawab kepada bupati atau wali kota yang melingkupi batas-batas wilayahnya. Setiap kecamatan terdiri dari beberapa kelurahan/ desa atau nama lain.

- | | |
|--|--|
| <p>4. Tingkatan di bawah kecamatan adalah Kelurahan atau desa. Kelurahan dipimpin oleh seorang lurah, sementara desa dipimpin oleh seorang kepala desa.</p> | <p>4. <i>Urban Communities one level below the Subdistrict</i> were Subdistrict or village. Subdistrict was led by lurah, meanwhile village led by village head.</p> |
| <p>5. Rukun Warga (RW) adalah pembagian wilayah di Indonesia di bawah dusun atau lingkungan.</p> | <p>5. <i>Rukun Warga (RW)</i> is administrative area that put it all together to construct Dusun or Lingkungan.</p> |
| <p>6. Rukun Tetangga (RT) adalah pembagian wilayah di Indonesia di bawah Rukun Warga.</p> | <p>6. <i>Rukun Tetangga (RT)</i> is one level area below RW.</p> |
| <p>7. Pegawai Negeri Sipil (PNS) adalah pegawai yang telah memenuhi syarat yang ditentukan, diangkat oleh pejabat yang berwenang dan disertai tugas dalam suatu jabatan negeri, atau disertai tugas negara lainnya, dan digaji berdasarkan peraturan perundang-undangan yang berlaku.</p> | <p>7. <i>Civil Servants</i> are employees who have fulfilled specified requirements, are appointed by authorized officials and entrusted with duties in public office or with other state duties, and paid according to the applicable laws and regulations</p> |

ULASAN

Kecamatan Bintan Timur merupakan salah satu kecamatan dari sepuluh kecamatan yang ada di Kabupaten Bintan. Sebagai bagian dari Pemerintahan Kabupaten Bintan, Kecamatan Bintan Timur memiliki dukungan dan andil yang besar bagi tercapainya visi dan misi Pemerintah Kabupaten Bintan. Keberhasilan pemerintahan dan pembangunan di daerah ditentukan oleh kualitas perencanaan dan pendayagunaan yang tepat dengan memperhitungkan potensi sumber daya manusia.

Secara administratif, Kecamatan Bintan Timur terdiri dari 4 kelurahan, yaitu Kelurahan Kijang Kota, Kelurahan Gunung Lengkuas, Kelurahan Sungai Lekop, dan Kelurahan Sungai Enam. Pada tahun 2023 jumlah Rukun Warga (RW) di Kecamatan Bintan Timur sebanyak 150, sedangkan untuk jumlah Rukun Tetangga (RT) sebanyak 39.

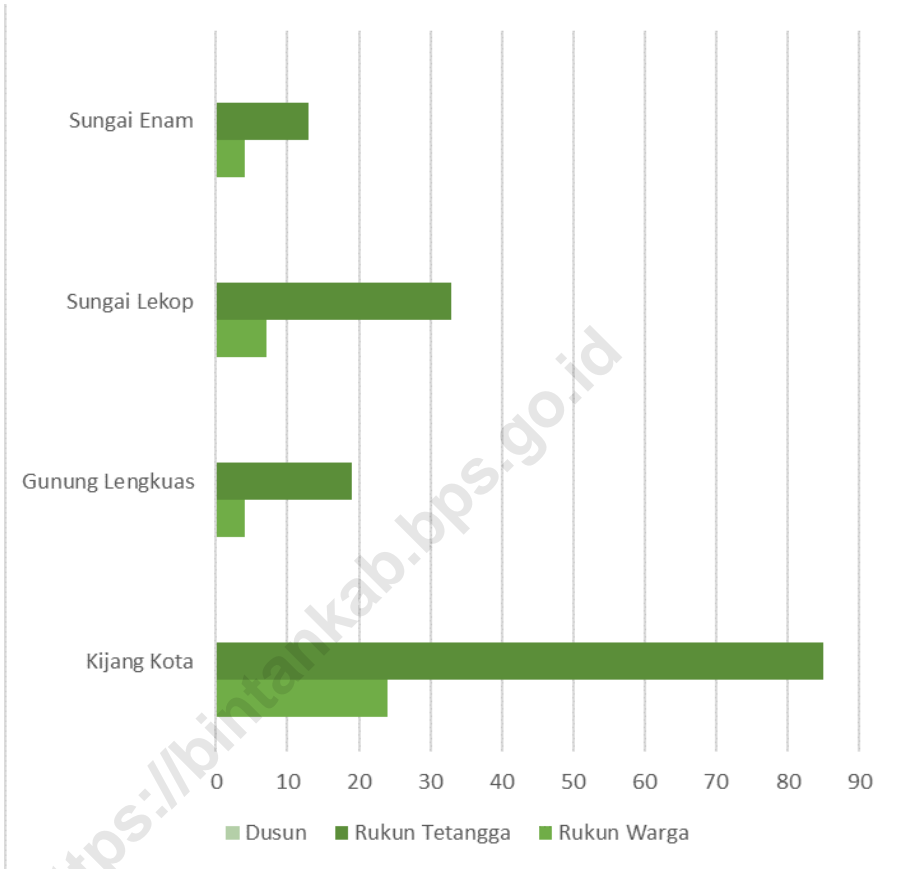
Pegawai Negeri Sipil (PNS) di bawah Pemerintah Daerah Kecamatan Bintan Timur pada tahun 2023 sebanyak 19 PNS yang terdiri dari 10 orang PNS laki-laki dan 9 orang PNS perempuan.

DESCRIPTION

Bintan Timur District is one of the ten districts in Bintan Regency. As part of the Bintan Regency Government, Bintan Timur District has great support and contribution to achieving the vision and mission of the Bintan Regency Government. The success of governance and development in the region is determined by the quality of planning and proper utilization by taking into account the potential of human resources.

Administratively, Bintan Timur District consist of 4 Subdistrict, Subdistrict Kijang Kota, subdistrict Gunung Lengkuas, Subdistrict Sungai Lekop, and Subdistrict Sungai Enam. In 2023, the number of Rukun Warga (RW) in Bintan Timur District is 150 and the number of Rukun Tetangga (RT) is 39.

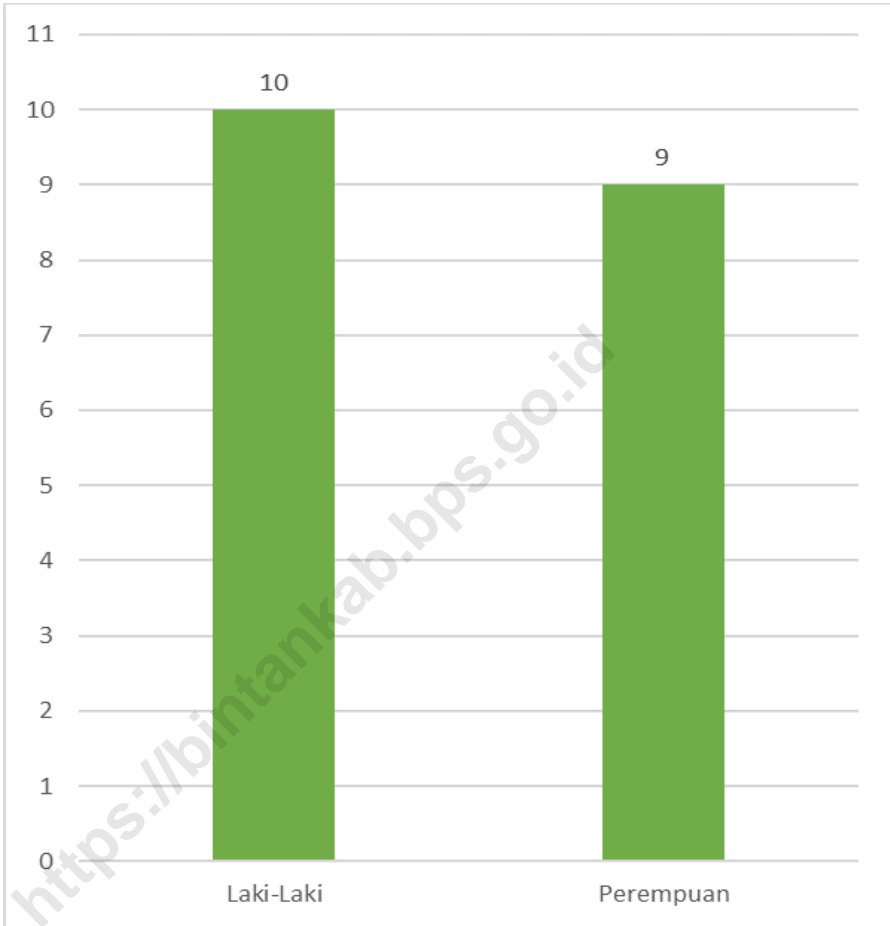
There are 19 Civil Servants (PNS) in Bintan Timur District Government in 2023. Meanwhile, based on gender, 10 employees are male and 9 employees are female.



Sumber/Source : Kantor Kecamatan Bintan Timur/Bintan Timur District Office

Gambar 2.1
Figures

Jumlah Rukun Warga (RW), Rukun Tetangga (RT), dan Dusun/Lingkungan di Kecamatan Bintan Timur, 2023
Number of Rukun Warga, Rukun Tetangga, and Hamlets/Neighborhoods in Bintan Timur District, 2023



Sumber/Source : Badan Kepegawaian dan Pengembangan Sumber Daya Manusia Kabupaten Bintan/Regional Office for Employee Affairs and Human Resources Development of Bintan Regency

Gambar 2.2
Figures

Jumlah Pegawai Negeri Sipil Menurut Pemerintah Daerah dan Jenis Kelamin di Kecamatan Bintan Timur, 2023
Number of Civil Servants by Local Government and Sex in Bintan Timur District, 2023

2.1 WILAYAH ADMINISTRATIF ADMINISTRATIVE AREA

Tabel 2.1.1 Jumlah Rukun Warga (RW) dan Rukun Tetangga (RT) Menurut Desa/Kelurahan di Kecamatan Bintan Timur, 2023
Number of Rukun Warga and Rukun Tetangga by Village¹/ Subdistrict in Bintan Timur District, 2023

Desa/Kelurahan Village/Subdistrict	Rukun Warga (RW)	Rukun Tetangga (RT)
(1)	(2)	(3)
Kijang Kota	24	85
Gunung Lengkuas	4	19
Sungai Lekop	7	33
Sungai Enam	4	13
Bintan Timur	39	150

Sumber/Source: Kantor Kecamatan Bintan Timur/Bintan Timur District Office

2.2 SUMBER DAYA MANUSIA HUMAN RESOURCES

Tabel 2.2.1 Jumlah Pegawai Negeri Sipil Menurut Pemerintah Daerah dan Jenis Kelamin di Kecamatan Bintan Timur, 2023
Table *Number of Civil Servants by Local Government and Sex in Bintan Timur District, 2023*

Pemerintah Daerah <i>Local Government</i>	Laki-Laki <i>Male</i>	Perempuan <i>Female</i>	Jumlah <i>Total</i>
(1)	(2)	(3)	(4)
Pemerintah Daerah Kecamatan Bintan Timur <i>Bintan Timur District Government</i>	10	9	19
Pemerintah Daerah Kelurahan Kijang Kota <i>Kelurahan Kijang Kota Government</i>	2	2	4
Pemerintah Daerah Kelurahan Gunung Lengkuas <i>Kelurahan Gunung Lengkuas Government</i>	2	2	4
Pemerintah Daerah Kelurahan Sungai Lekop <i>Kelurahan Sungai Lekop Government</i>	4	1	5
Pemerintah Daerah Kelurahan Sungai Enam <i>Kelurahan Sungai Enam Government</i>	2	1	3

Sumber/Source: Badan Kepegawaian dan Pengembangan Sumber Daya Manusia Kabupaten Bintan/*Regional Office for Employee Affairs and Human Resources Development of Bintan Regency*



BAB 3

PENDUDUK

Population



<https://bintalab.bpt.go.id>

PENJELASAN TEKNIS

1. Dalam publikasi ini, data yang disajikan merupakan **data kependudukanyangbersumber dari Dinas Kependudukan dan Pencatatan Sipil Kabupaten Bintan**. Jumlah penduduk dibedakan menurut jenis kelamin laki-laki, perempuan, dan total keduanya.
2. **Persentase penduduk** adalah jumlah penduduk masing-masing kelurahan dibagi dengan jumlah penduduk total dalam satu kecamatan.
3. **Kepadatan penduduk** adalah ukuran persebaran penduduk yang menunjukkan jumlah penduduk untuk setiap kilometer persegi luas wilayah.
4. **Rasio jenis kelamin** adalah perbandingan antara jumlah penduduk laki-laki dan jumlah penduduk perempuan pada suatu daerah dan waktu tertentu, yang biasanya dinyatakan dalam banyaknya penduduk laki-laki per 100 perempuan.
5. **Komposisi penduduk** adalah pola persebaran penduduk menurut karakteristiknya, contoh: penduduk menurut kelompok umur, penduduk menurut jenis kelamin.

TECHNICAL NOTES

1. *In this publication, the data presented is population **data sourced from Regional Office of Citizenship and Civil Registration in Bintan Regency**. The population is differentiated by gender, male, female, and the total of both.*
2. ***The population percentage** is the total population of each subdistrict divided by the total population in one sub-district.*
3. ***Population density** is a measure of the distribution of the population which shows the total population for each square kilometer of area.*
4. ***Sex ratio** is the ratio between total male population and female population in a certain area and at a certain time, which is usually stated in the number of male residents per 100 females.*
5. ***Population compotion** is the pattern of population distribution by its characteristics, example: population by age group, population by sex.*

6. **Kelompok umur** adalah klasifikasi penduduk berdasarkan umur yang dibagi dalam interval tertentu, seperti kelompok umur 5 tahunan, kelompok umur 10 tahunan, kelompok umur sekolah, dan lain sebagainya.
6. **Age group** is a population classification based on age which is divided into certain intervals, such as the 5 year old age group, the 10 year old age group, the school age group, and so on.

<https://bintankab.bps.go.id>

ULASAN

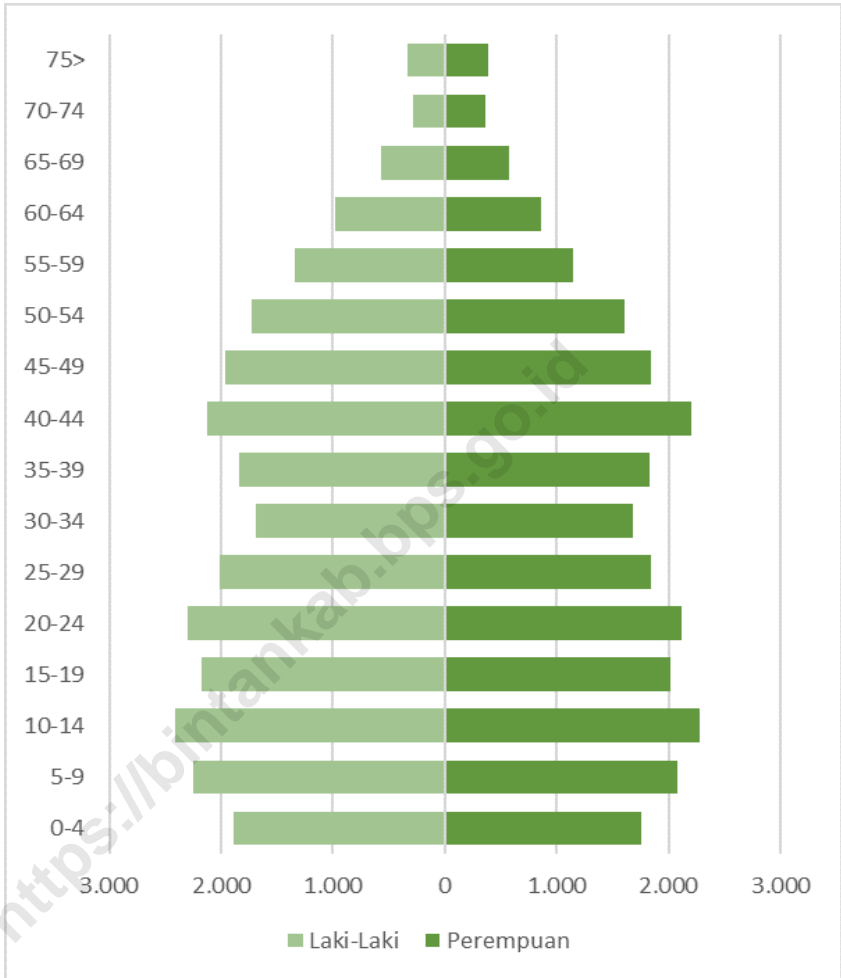
Penduduk Kecamatan Bintan Timur tahun 2023 tercatat sebanyak 50.472 jiwa, secara terinci menurut jenis kelamin masing-masing 25.881 jiwa laki-laki dan 24.591 jiwa perempuan, dengan demikian maka Rasio Jenis Kelamin sebesar 105,25. Dengan luas wilayah sebesar 239,41 km², maka kepadatan penduduk di Kecamatan Bintan Timur yaitu 211 jiwa per Kilometer persegi. Kelurahan dengan kepadatan penduduk tertinggi yaitu Kelurahan Kijang Kota dengan kepadatan penduduk sebesar 1.211 jiwa per kilometer persegi. Sedangkan kelurahan dengan kepadatan penduduk terendah adalah Kelurahan Sungai Enam yaitu 62,59 per Kilometer persegi.

Penduduk Kecamatan Bintan Timur didominasi oleh penduduk berumur 10-14 tahun yaitu 4.700 penduduk. Sedangkan kelompok umur paling sedikit adalah 70-74 tahun sebanyak 652 jiwa.

DESCRIPTION

Total Population of Bintan Timur District in 2023 was 50.472 persons, divided into 25.881 males and 24.591 females. With Sex Ratio is 105,25. With 239,41 km² area of Bintan Timur District it has population density about 211 person per km². Subdistrict with the biggest number of density was Subdistrict Kijang Kota with 1.211 persons per km². District with the lowest number of density was Subdistrict Sungai Enam with 62,59 persons per km².

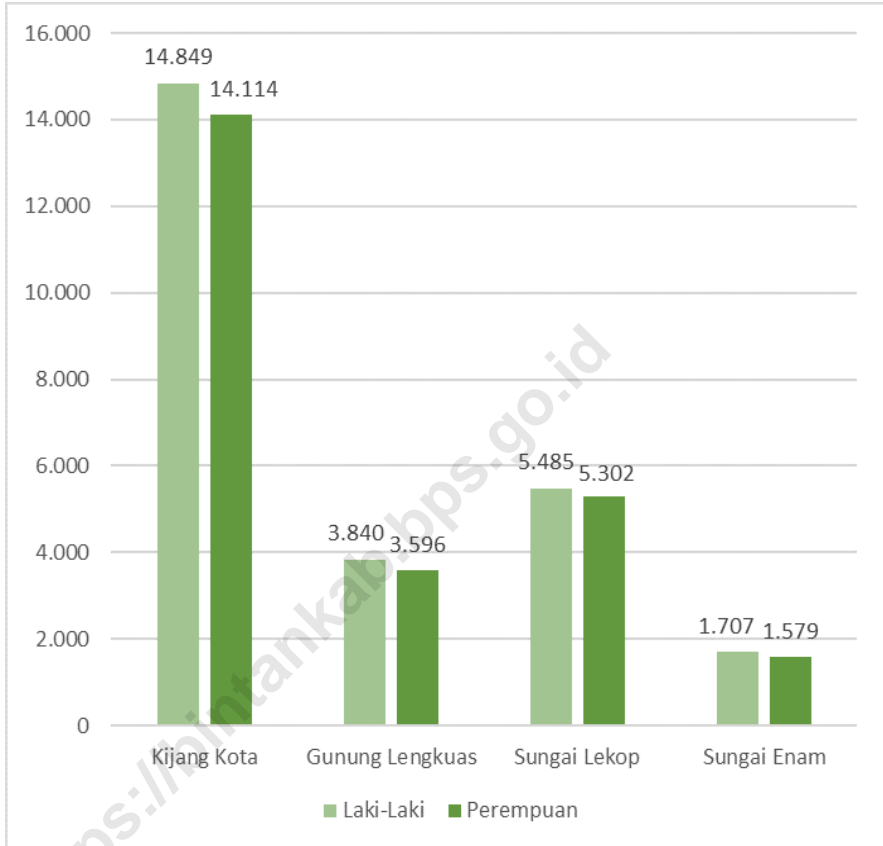
The population of Bintan Timur District is dominated by residents aged 10-14 years, 4,700 persons. While the smallest age group is 70-74 years, as many as 652 persons.



Sumber/Source : Dinas Kependudukan dan Pencatatan Sipil Kabupaten Bintan/ Regional Office for Citizenship and Civil Registration of Bintan Regency

Gambar 3.1
Figures

Jumlah Penduduk Menurut Kelompok Umur dan Jenis Kelamin di Kecamatan Bintan Timur, 2023
Population by Age Groups and Sex in Bintan Timur District,



Sumber/Source : Dinas Kependudukan dan Pencatatan Sipil Kabupaten Bintan/
Regional Office for Citizenship and Civil Registration of Bintan Regency

Gambar 3.2
Figures

**Jumlah Penduduk Menurut Desa/Kelurahan di Kecamatan
Bintan Timur, 2023**
**Number of Population by Village/Subdistrict in Bintan Timur
District, 2023**

Tabel 3.1 Penduduk, Distribusi Persentase Penduduk, Kepadatan Penduduk, Rasio Jenis Kelamin Penduduk Menurut Desa/ Kelurahan di Kecamatan Bintan Timur, 2023
Population, Percentage Distribution of Population, Population Density, and Population Sex Ratio by Village/ Subdistrict in Bintan Timur District, 2023

Desa/Kelurahan Village/Subdistrict	Penduduk/Population		
	Laki-Laki/Male	Perempuan/Female	Jumlah/Total
(1)	(2)	(3)	(4)
Kijang Kota	14.849	14.114	28.963
Gunung Lengkuas	3.840	3.596	7.436
Sungai Lekop	5.485	5.302	10.787
Sungai Enam	1.707	1.579	3.286
Bintan Timur	25.881	24.591	50.472

Lanjutan Tabel/*Continued Table 3.1*

Desa/Kelurahan <i>Village/Subdistrict</i>	Persentase Penduduk <i>Percentage of Total Population</i>	Kepadatan Penduduk (per km ²) <i>Population Density per sq.km</i>	Rasio Jenis Kelamin Penduduk <i>Population Sex Ratio</i>
(1)	(5)	(6)	(7)
Kijang Kota	57,38	1.211,33	105,21
Gunung Lengkuas	14,73	91,24	106,79
Sungai Lekop	21,37	132,36	103,45
Sungai Enam	6,51	62,59	108,11
Bintan Timur	100,00%	210,82	105,25

Sumber/*Source*: Dinas Kependudukan dan Pencatatan Sipil Kabupaten Bintan/ *Regional Office for Citizenship and Civil Registration of Bintan Regency*

Tabel
Table 3.2

Jumlah Penduduk Menurut Kelompok Umur dan Jenis Kelamin di Kecamatan Bintan Timur, 2023
Population by Age Groups and Sex in Bintan Timur District, 2023

Kelompok Umur Age Groups	Jenis Kelamin/Sex		
	Laki-Laki Male	Perempuan Female	Jumlah Total
(1)	(2)	(3)	(4)
0-4	1.883	1.751	3.634
5-9	2.251	2.080	4.331
10-14	2.415	2.285	4.700
15-19	2.177	2.019	4.196
20-24	2.296	2.113	4.409
25-29	2.018	1.849	3.867
30-34	1.683	1.677	3.360
35-39	1.835	1.837	3.672
40-44	2.122	2.205	4.327
45-49	1.967	1.839	3.806
50-54	1.731	1.603	3.334
55-59	1.340	1.145	2.485
60-64	980	860	1.840
65-69	565	577	1.142
70-74	289	363	652
75>	329	388	717
Bintan Timur	25.881	24.591	50.472

Sumber/Source: Dinas Kependudukan dan Pencatatan Sipil Kabupaten Bintan/ Regional Office for Citizenship and Civil Registration of Bintan Regency



BAB 4

SOSIAL DAN KESEJAHTERAAN RAKYAT

Social and Welfare

PENJELASAN TEKNIS

1. **Jalur Pendidikan** di Indonesia terdiri atas 1) pendidikan formal, 2) pendidikan nonformal, dan 3) pendidikan informal (Undang-Undang No. 20 Tahun 2014 tentang Sistem Pendidikan Nasional).
2. **Rumah Sakit** adalah tempat pemeriksaan dan perawatan kesehatan, biasanya berada di bawah pengawasan dokter/tenaga medis, yang melayani penderita yang sakit untuk berobat rawat jalan/ rawat inap.
3. **Rumah Sakit Bersalin** adalah rumah sakit khusus untuk persalinan, dilengkapi pelayanan spesialis pemeriksaan kehamilan, persalinan, rawat inap dan rawat jalan ibu dan anak yang berada di bawah pengawasan dokter spesialis kandungan.
4. **Poliklinik** adalah sarana kesehatan yang dipakai untuk pelayanan berobat jalan, berada di bawah pengawasan dokter/tenaga medis.
5. **Pusat Kesehatan Masyarakat** adalah unit pelaksana teknis dinas kesehatan kabupaten/ kota berfungsi sebagai penyelenggara pelayanan kesehatan tingkat pertama.

TECHNICAL NOTES

1. **The Education System** in Indonesia consists of 1) a formal education, 2) non-formal education, and 3) informal education (Law No. 20 Year 2014 about The National Education System).
2. **Hospital** is a place for health check, usually controlled/supervised by doctors/medical personnel to serve the ill patients to get outpatient or inpatient treatment services.
3. **Maternity Hospital** is a specialized hospital for childbirth, has specialist inspection service to pregnancy, childbirth, hospitalization and outpatient for mothers and children that is under the supervision of an obstetrician.
4. **Polyclinic** is a health facility in which to get outpatient services, usually under the control of doctor/medical personnel.
5. **Public Health Center** is technical implementation unit of regency health department that have the primary function as a first-level health care providers.

ULASAN**DESCRIPTION****PENDIDIKAN**

Pendidikan merupakan sarana untuk mencerdaskan kehidupan bangsa karena dengan tingginya kualitas penduduk dalam bidang pendidikan tersebut maka akan lebih cepat pula dalam pencapaian kemajuan dalam segala hal.

Kecamatan Bintan Timur sudah memiliki fasilitas sekolah pada semua jenjang pendidikan kecuali tingkat perguruan tinggi. Pada Tahun Ajaran 2023/2024 terdapat 793 guru pada semua jenjang pendidikan dengan jumlah murid sebanyak 10.801 orang.

KESEHATAN

Penyajian data kesehatan meliputi banyaknya fasilitas Kesehatan dan penderita kekurangan gizi sepanjang tahun 2023.

Sarana Kesehatan di Kecamatan Bintan Timur terdiri dari 14 sarana kesehatan yang terdiri dari 1 Rumah Sakit, 1 Puskesmas Rawat Inap, 1 Puskesmas non Rawat Inap, 4 Poliklinik, dan 7 Apotek. Pada tahun 2023 tidak terdapat penduduk yang menderita kekurangan gizi di Kecamatan Bintan Timur.

PERUMAHAN DAN LINGKUNGAN

Data Statistik dibidang Perumahan dan Lingkungan menyajikan banyaknya Desa/Kelurahan berdasarkan Penggunaan Sumber air minum utama warga, Penggunaan jenis bahan bakar utama untuk

EDUCATION

Education is a means to make the nation's life smarter because with the high quality of the population in the field of education, it will be faster in achieving progress in all things.

Bintan Timur District already has school facilities at all levels of education except the university level. In the 2023/2024 school year, there are 793 teachers at all levels of education with a total of 10,801 students.

HEALTH

The presentation of health data includes the number of health facilities and malnourished people throughout 2023.

Health facilities in Bintan Timur District consist of 14 health facilities consisting of 1 Hospital, 1 Inpatient Health Center, 1 Non-Inpatient Health Center, 4 Polyclinics, and 7 Pharmacies. In 2023, there will be no residents suffering from malnutrition in Bintan Timur District.

HOUSING AND ENVIRONMENT

Statistical data in the field of Housing and Environment presents the number of villages/kelurahan based on the use of the main source of drinking water for residents, the use of the main type of fuel for cooking, and several other

memasak, serta beberapa data lainnya terkait lingkungan di Kecamatan Bintan utara.

Seluruh Kelurahan di Kecamatan Bintan Timur sudah menggunakan listrik pemerintah sebagai sumber penerangan jalan utama. Fasilitas tempat buang air besar sebagian besar keluarga di setiap kelurahan di Kecamatan Bintan Timur sudah menggunakan jamban sendiri. Bahan bakar untuk memasak yang digunakan keluarga di Kecamatan Bintan Timur ialah Elpiji 3 kg.

AGAMA DAN SOSIAL LAINNYA

Sub bab agama dan sosial lainnya meliputi data Kejadian bencana alam, ketersediaan fasilitas antisipasi bencana alam serta fasilitas olah raga yang tersedia di masing-masing Desa/ Kelurahan di Kecamatan Bintan Timur.

Pada tahun 2023 terdapat 123 tempat ibadah di Kecamatan Bintan Timur yang terdiri dari 32 masjid, 76 mushola, 8 gereja protestan, 1 gereja katholik, 1 pura, dan 5 vihara. Kejadian bencana alam yang pernah terjadi di Kecamatan Bintan Timur ialah banjir, angin puyuh, dan gelombang pasang. Kejadian bencana alam yang terjadi tidak ada yang mengakibatkan korban jiwa.

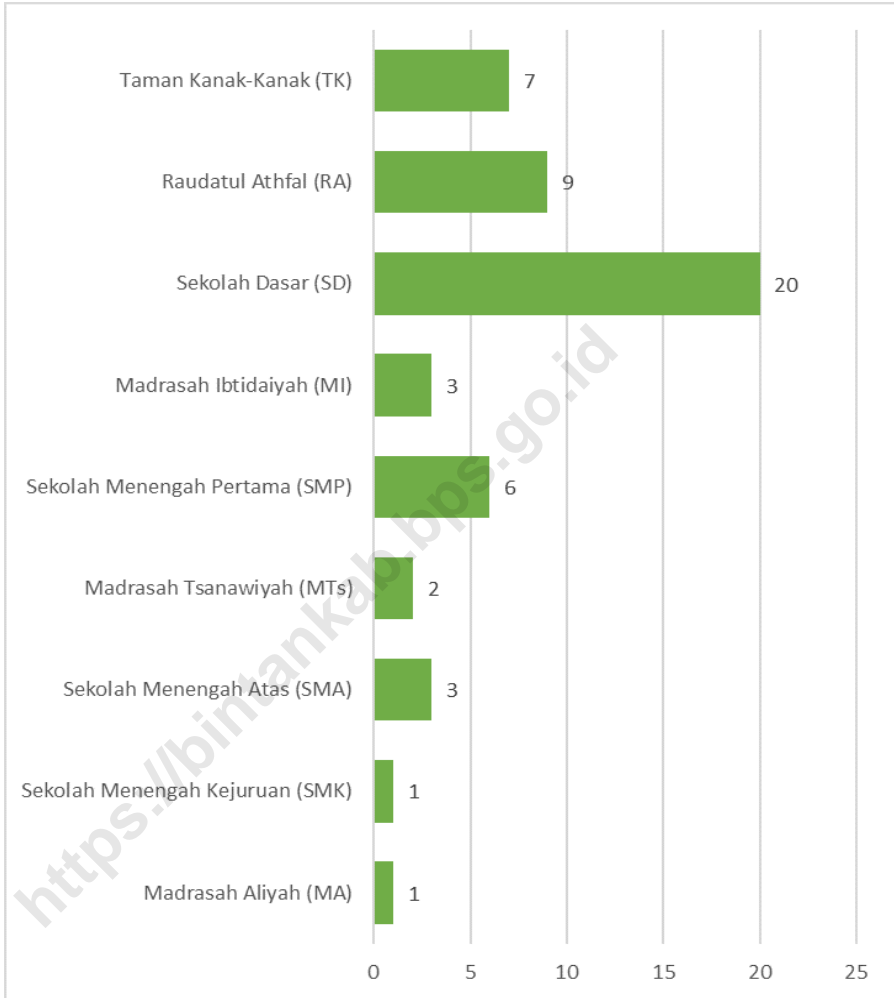
data related to the environment in North Bintan District.

All Kelurahan in Bintan Timur District have used government electricity as the main source of street lighting. Most families in each village in Bintan Timur District have used their own toilets. The fuel used for cooking by families in Bintan Timur District is 3 kg LPG.

RELIGION AND OTHER SOCIAL

Religious and other social sub-chapters include data on natural disaster events, the availability of natural disaster anticipation facilities and sports facilities available in each Village/subdistrict in Bintan Timur District.

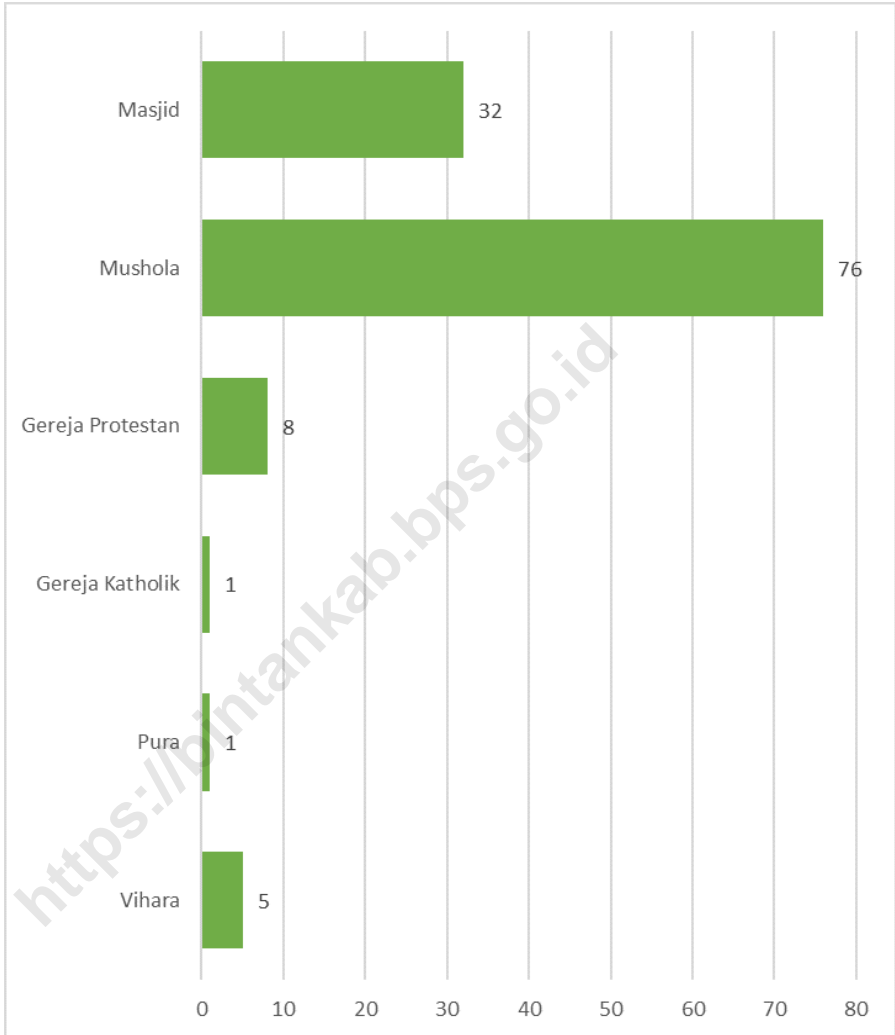
In 2023, there will be 123 places of worship in Bintan Timur District consisting of 32 mosques, 76 prayer rooms, 8 Protestant churches, 1 Catholic church, 1 temple, and 5 vihara. The occurrence of natural disasters that have occurred in Bintan Timur District is floods, whirlwinds, and tidal waves. None of the natural disasters that occurred resulted in casualties.



Sumber/Source : Dinas Pendidikan dan Kebudayaan Kabupaten Bintan/Bintan Regency Education and Culture Service

Gambar 4.1
Figures

Jumlah Sekolah Menurut Tingkat Pendidikan di Kecamatan Bintan Timur, 2023/2024
Number of Schools by Educational Level in Bintan Timur District, 2023/2024



Sumber/Source : Departemen Agama Kabupaten Bintan/Bintan Regency Department of Religion

Gambar 4.2
Figures

Banyaknya Tempat Peribadatan di Kecamatan Bintan Timur, 2023
Number of Worship Places in Bintan Timur District, 2023

4.1 PENDIDIKAN EDUCATION

Tabel 4.1.1 Banyaknya Desa¹/Kelurahan yang Memiliki Fasilitas Sekolah Menurut Tingkat Pendidikan di Kecamatan Bintan Timur, 2023
Number of Village¹/Subdistrict Having Educational Facilities by Educational Level in Bintan Timur District, 2023

Tingkat Pendidikan Educational Level	2023
(1)	(2)
Sekolah Dasar (SD) <i>Primary School</i>	4
Madrasah Ibtidaiyah (MI) <i>Madrasah Ibtidaiyah</i>	1
Sekolah Menengah Pertama (SMP) <i>Junior High School</i>	3
Madrasah Tsanawiyah (MTs) <i>Madrasah Tsanawiyah (MTs)</i>	1
Sekolah Menengah Atas (SMA) <i>Senior High School</i>	1
Sekolah Menengah Kejuruan (SMK) <i>Vocational High School</i>	1
Madrasah Aliyah (MA) <i>Madrasah Aliyah</i>	1
Akademi/Perguruan Tinggi <i>Academy/University</i>	—

Catatan/Note: ¹ Desa pada tabel ini termasuk Unit Permukiman Transmigrasi (UPT) yang masih dibina oleh kementerian terkait/
Villages in this table include Transmigration Settlement Unit which is still fostered by the relevant ministries.

Sumber/Source: Dinas Pendidikan dan Kebudayaan Kabupaten Bintan/Bintan Regency Education and Culture Service

Tabel 4.1.2
Table

**Jumlah Sekolah Menurut Tingkat Pendidikan di
Kecamatan Bintan Timur, 2023/2024**
**Number of Schools by Educational Level in Bintan Timur
District, 2023/2024**

Tingkat Pendidikan Educational Level	Negeri/Public	Swasta/Private	Jumlah/Total
(1)	(2)	(3)	(4)
Taman Kanak-Kanak (TK) ¹ /Kindergarten ¹	1	6	7
Raudatul Athfal (RA) ² Raudatul Athfal (RA) ²	–	9	9
Sekolah Dasar (SD) ¹ Elementary Schools ¹	16	4	20
Madrasah Ibtidaiyah (MI) ² /Madrasah Ibtidaiyah (MI) ²	–	3	3
Sekolah Menengah Pertama (SMP) ¹ /Junior High Schools ¹	5	1	6
Madrasah Tsanawiyah (MTs) ² /Madrasah Tsanawiyah (MTs) ²	1	1	2
Sekolah Menengah Atas (SMA) ¹ /Senior High Schools ¹	1	2	3
Sekolah Menengah Kejuruan (SMK) ¹ Vocational High Schools ¹	1	–	1
Madrasah Aliyah (MA) ² Madrasah Aliyah (MA) ²	1	–	1

Catatan/Note: ³ Seluruh Raudatul Athfal (RA) berstatus swasta/All Raudatul Athfal (RA) are private

Sumber/Source: ¹ Kementerian Pendidikan, Kebudayaan, Riset, dan Teknologi, Sistem Data Pokok Pendidikan, data semester genap/Ministry of Education, Culture, Research, and Technology, Basic Education Data System, even semester report data

² Kementerian Agama, EMIS, data semester genap/Ministry of Religious Affairs, EMIS, genap semester report data

Tabel 4.1.3 Jumlah Guru Menurut Tingkat Pendidikan di Kecamatan Bintan Timur, 2023/2024
Table Number of Teachers by Educational Level in Bintan Timur District, 2023/2024

Tingkat Pendidikan Educational Level	Negeri/Public	Swasta/Private	Jumlah/Total
(1)	(2)	(3)	(4)
Taman Kanak-Kanak (TK) ¹ /Kindergarten ¹	8	23	31
Raudatul Athfal (RA) ² Raudatul Athfal (RA) ²	–	32	42
Sekolah Dasar (SD) ^{1,3} Elementary Schools ^{1,3}	267	36	303
Madrasah Ibtidaiyah (MI) ² /Madrasah Ibtidaiyah (MI) ²	7	36	43
Sekolah Menengah Pertama (SMP) ^{1,3} Junior High Schools ^{1,3}	133	2	135
Madrasah Tsanawiyah (MTs) ² /Madrasah Tsanawiyah (MTs) ²	15	25	40
Sekolah Menengah Atas (SMA) ^{1,3} /Senior High Schools ^{1,3}	63	11	74
Sekolah Menengah Kejuruan (SMK) ^{1,3} Vocational High Schools ^{1,3}	59	–	59
Madrasah Aliyah (MA) ² Madrasah Aliyah (MA) ²	14	52	66

Catatan/Note: ³ Jumlah guru termasuk kepala sekolah dan guru/The total of teachers including headmaster and teacher.

Sumber/Source: ¹ Kementerian Pendidikan, Kebudayaan, Riset, dan Teknologi, Sistem Data Pokok Pendidikan, data semester genap/Ministry of Education, Culture, Research, and Technology, Basic Education Data System, even semester report data

² Kementerian Agama, EMIS, data semester genap/Ministry of Religious Affairs, EMIS, even semester report data

Tabel 4.1.4
Table

**Jumlah Murid Menurut Tingkat Pendidikan di Kecamatan
Bintan Timur, 2023/2024**
**Number of Pupils by Educational Level in Bintan Timur
District, 2023/2024**

Tingkat Pendidikan Educational Level	Negeri/Public	Swasta/Private	Jumlah/Total
(1)	(2)	(3)	(4)
Taman Kanak-Kanak (TK) ¹ /Kindergarten ¹	75	134	2-9
Raudatul Athfal (RA) ² Raudatul Athfal (RA) ²	–	425	425
Sekolah Dasar (SD) ¹ Elementary Schools ¹	4411	310	4721
Madrasah Ibtidaiyah (MI) ² /Madrasah Ibtidaiyah (MI) ²	–	656	656
Sekolah Menengah Pertama (SMP) ¹ /Junior High Schools ¹	2231	12	2243
Madrasah Tsanawiyah (MTs) ² /Madrasah Tsanawiyah (MTs) ²	338	65	403
Sekolah Menengah Atas (SMA) ¹ /Senior High Schools ¹	1-84	13	1097
Sekolah Menengah Kejuruan (SMK) ¹ Vocational High Schools ¹	824	–	824
Madrasah Aliyah (MA) ² Madrasah Aliyah (MA) ²	223	–	223

Sumber/Source: ¹ Kementerian Pendidikan, Kebudayaan, Riset, dan Teknologi, Sistem Data Pokok Pendidikan, data semester genap/ Ministry of Education, Culture, Research, and Technology, Basic Education Data System, even semester report data

² Kementerian Agama, EMIS, data semester genap/Ministry of Religious Affairs, EMIS, even semester report data

4.2 KESEHATAN HEALTH

Tabel 4.2.1 Banyaknya Desa¹/Kelurahan yang Memiliki Sarana Kesehatan Menurut Jenis Sarana Kesehatan di Kecamatan Bintan Timur, 2023
Number of Village¹/Subdistrict Health Facilities by Type of Health Facilities in Bintan Timur District, 2023

Jenis Sarana Kesehatan Type of Health Facilities	2023
(1)	(2)
Rumah Sakit <i>Hospital</i>	1
Rumah Sakit Bersalin <i>Maternity Hospital</i>	–
Poliklinik/Balai Pengobatan <i>Polyclinic</i>	1
Puskesmas Rawat Inap <i>Public Health Center with Inpatient Care</i>	1
Puskesmas Tanpa Rawat Inap <i>Public Health Center without Inpatient Care</i>	1
Apotek <i>Pharmacy</i>	1

Catatan/Note: ¹Desa pada tabel ini termasuk Unit Permukiman Transmigrasi (UPT) yang masih dibina oleh kementerian terkait/
Villages in this table include Transmigration Settlement Unit which is still fostered by the relevant ministries.

Sumber/Source: Dinas Kesehatan Kabupaten Bintan/*Bintan District Health Service*

Tabel 4.2.2
Table

Banyaknya Warga Penderita Kekurangan Gizi Menurut Desa/Kelurahan di Kecamatan Bintan Timur, 2023
Number of People with Malnutrition by Villages/Subdistrict in Bintan Timur District, 2023

Desa/Kelurahan Village/Subdistrict	2023
(1)	(2)
Kijang Kota	–
Gunung Lengkuas	–
Sungai Lekop	–
Sungai Enam	–
Bintan Timur	

Sumber/Source: Dinas Kesehatan Kabupaten Bintan/Bintan District Health Service

4.3 PERUMAHAN DAN LINGKUNGAN HOUSING AND ENVIRONMENT

Tabel 4.3.1 Banyaknya Desa/Kelurahan Menurut Sumber Penerangan Jalan Utama Desa/Kelurahan di Kecamatan Bintan Timur, 2021-2023
Number of Village/Subdistrict by Source of Villages/Kelurahan 's Main Street Illumination in Bintan Timur District, 2021-2023

<i>Sumber Air Minum Source Of Drinking Water</i>	2021	2022	2023
(1)	(5)	(6)	(7)
Listrik Pemerintah/State Electricity	4	4	4
Listrik Non-Pemerintah/State Electricity	–	–	–
Non Listrik/Non-Electric	–	–	–

Sumber/Source: Departemen Agama Kabupaten Bintan/Bintan Regency Department of Religion

Tabel 4.3.2
Table

Banyaknya Desa/Kelurahan Menurut Penggunaan Fasilitas Tempat Buang Air Besar Sebagian Besar Keluarga di Kecamatan Bintan Timur, 2021-2023
Number of Village¹/Subdistrict by Toilet Facility Used by Majority Family in Bintan Timur District, 2021-2023

<i>Fasilitas Tempat Buang Air Besar Toilet Facility</i>	2021	2022	2023
(1)	(5)	(6)	(7)
Jamban/Toilet	4	4	4
Sendiri/Private	4	4	4
Bersama/Shared	–	–	–
Umum/Public	–	–	–
Bukan Jamban/Non-Toilet	–	–	–
Jumlah/Total	4	4	4

Sumber/Source: Kantor Kecamatan Bintan Timur/Bintan Timur District Office

Tabel
Table 4.3.3

Banyaknya Desa/Kelurahan Menurut Menurut Jenis Bahan Bakar untuk Memasak yang Digunakan Sebagian Besar Keluarga di Kecamatan Bintan Timur, 2023
Number of Village/Subdistrict by Type of Cooking Fuel Used by Majority Family in Bintan Timur District, 2023

<i>Jenis Bahan Bakar untuk Memasak</i> <i>Type Of Cooking Fuel</i>	2023
(1)	(2)
<i>Listrik/Electric</i>	–
<i>Elpiji 5,5 kg/Blue Gas 5.5 kg-LPG</i>	–
<i>Elpiji 12 kg/12 kg-LPG</i>	–
<i>Elpiji 3 kg/3 kg-LPG</i>	4
<i>Gas Kota/City Gas</i>	–
<i>Bukan Jamban/Non-Toilet</i>	–
<i>Biogas/Biogas</i>	–
<i>Minyak Tanah/Kerosene</i>	–
<i>Briket/Briquettes</i>	–
<i>Arang/Charcoal</i>	–
<i>Kayu Bakar/Firewood</i>	–
<i>Lainnya/Others</i>	–
<i>Jumlah/Total</i>	4

Sumber/Source: Kantor Kecamatan Bintan Timur/Bintan Timur District Office

4.4 AGAMA DAN SOSIAL LAINNYA RELIGION AND OTHE SOCIAL AFFAIRS

Tabel 4.4.1 Jumlah Tempat Peribadatan Menurut Desa/Kelurahan di Kecamatan Bintan Timur, 2023
Table *Number of Worship Places by Village/Subdistrict in Bintan Timur District, 2023*

Desa/Kelurahan Village/Subdistrict	Masjid Mosque	Mushola Pray Room	Gereja Protestan Protestant Church	Gereja Katholik Catholic Church	Pura Temple	Vihara
(1)	(2)	(3)	(4)	(5)	(6)	(7)
Kijang Kota	15	46	6	1	–	3
Gunung Lengkuas	6	18	1	–	–	1
Sungai Lekop	7	8	1	–	1	1
Sungai Enam	4	4	–	–	–	–
Bintan Timur	32	76	8	1	1	5

Sumber/Source: Departemen Agama Kabupaten Bintan/Bintan Regency Department of Religion

Tabel 4.4.2
Table

**Banyaknya Kejadian Bencana Alam Menurut Desa/
Kelurahan dan Jenis Bencana Alam di Kecamatan Bintan
Timur, 2023**
*Number of Natural Disaster Events by Village/Subdistrict
and Type of Natural Disaster in Bintan Timur District, 2023*

Desa/Kelurahan Village/Subdistrict	Gempa Bumi Earthquake	Tsunami Tsunami	Gunung Meletus Volcanic Eruption	Tanah Longsor Landslide
(1)	(2)	(3)	(4)	(5)
Kijang Kota	–	–	–	–
Gunung Lengkuas	–	–	–	–
Sungai Lekop	–	–	–	–
Sungai Enam	–	–	–	–
Bintan Timur	–	–	–	–

Lanjutan Tabel/*Continued Table* 4.8.2

Desa/Kelurahan Village/Subdistrict	Banjir Floods	Banjir Bandang Flash Floods	Kekeringan Drought	Kebakaran Hutan dan Lahan Forest and Land Fires
(1)	(6)	(7)	(8)	(9)
Kijang Kota	1	–	–	–
Gunung Lengkuas	–	–	–	–
Sungai Lekop	1	–	–	–
Sungai Enam	1	–	–	–
Bintan Timur	3	–	–	–

Lanjutan Tabel/*Continued Table 4.8.2*

Desa/Kelurahan Village/Subdistrict	Angin Puyuh/Puting Beliung/Topan Tornado/Typhoon	Gelombang Pasang Tidal Wave	Abrasi Abrasion
(1)	(10)	(11)	(12)
Kijang Kota	–	–	–
Gunung Lengkuas	–	–	–
Sungai Lekop	–	–	–
Sungai Enam	1	1	–
Bintan Timur	1	1	–

Sumber/*Source*: Kantor Kecamatan Bintan Timur/*Bintan Timur District Office*

Tabel 4.4.3
Table

Banyaknya Korban Jiwa Akibat Bencana Alam Menurut Desa/Kelurahan di Kecamatan Bintan Timur, 2023
Number of Fatalities Due to Natural Disasters by Villages/ Subdistrict and Type of Natural Disaster in Bintan Timur District, 2023

Desa/Kelurahan Village/Subdistrict	Gempa Bumi Earthquake	Tsunami Tsunami	Gunung Meletus Volcanic Eruption	Tanah Longsor Landslide
(1)	(2)	(3)	(4)	(5)
Kijang Kota	–	–	–	–
Gunung Lengkuas	–	–	–	–
Sungai Lekop	–	–	–	–
Sungai Enam	–	–	–	–
Bintan Timur	–	–	–	–

Lanjutan Tabel/*Continued Table* 4.8.3

Desa/Kelurahan Village/Subdistrict	Banjir Floods	Banjir Bandang Flash Floods	Kekeringan Drought	Kebakaran Hutan dan Lahan Forest and Land Fires
(1)	(6)	(7)	(8)	(9)
Kijang Kota	–	–	–	–
Gunung Lengkuas	–	–	–	–
Sungai Lekop	–	–	–	–
Sungai Enam	–	–	–	–
Bintan Timur	–	–	–	–

Lanjutan Tabel/*Continued Table* 4.8.3

Desa/Kelurahan Village/Subdistrict	Angin Puyuh/Puting Beliung/Topan Tornado/Typhoon	Gelombang Pasang Tidal Wave	Abrasi Abrasion
(1)	(10)	(11)	(12)
Kijang Kota	–	–	–
Gunung Lengkuas	–	–	–
Sungai Lekop	–	–	–
Sungai Enam	–	–	–
Bintan Timur	–	–	–

Sumber/*Source*: Kantor Kecamatan Bintan Timur/*Bintan Timur District Office*

Tabel
Table 4.4.4

Keberadaan Fasilitas/Upaya Antistipasi/Mitigasi Bencana Alam Menurut Desa/Kelurahan di Kecamatan Bintan Timur, 2023
Existence of Facilities/Efforts for Anticipation/Mitigation of Natural Disasters by Villages/Subdistrictn in Bintan Timur District, 2023

Desa/Kelurahan <i>Village/Subdistrict</i>	Sistem Peringatan Dini Bencana Alam <i>Natural Disaster Early Warning System</i>	Sistem Peringatan Dini Khusus Tsunami <i>Early Warning System</i>	Perlengkapan Keselamatan <i>Safety Equipment</i>
(1)	(10)	(11)	(12)
Kijang Kota	Tidak Ada	Bukan Wilayah Potensi Tsunami	Tidak Ada
Gunung Lengkuas	Tidak Ada	Bukan Wilayah Potensi Tsunami	Tidak Ada
Sungai Lekop	Tidak Ada	Bukan Wilayah Potensi Tsunami	Tidak Ada
Sungai Enam	Ada	Bukan Wilayah Potensi Tsunami	Ada

Lanjutan Tabel/*Continued Table* 4.8.4

Desa/Kelurahan Village/Subdistrict	Rambu-Rambu Dan Jalur Evakuasi Bencana Sign And Evacuation Route	Pembuatan, Perawatan, atau Normalisasi : Sungai, Kanal, Tanggul, Parit, Drainase, Waduk, Pantai,dll Manufacture, Maintenance, or Normalization : Rivers, Canals, Embankment, etc
(1)	(10)	(12)
Kijang Kota	Tidak Ada	Ada
Gunung Lengkuas	Tidak Ada	Tidak Ada
Sungai Lekop	Tidak Ada	Ada
Sungai Enam	Ada	Ada

Sumber/*Source*: Kantor Kecamatan Bintang Timur/*Bintang Timur District Office*

Tabel
Table 4.4.5

Banyaknya Desa/Kelurahan yang Memiliki Kelompok Kegiatan Olahraga Menurut Jenis Olahraga dan Ketersediaan Fasilitas/Lapangan Olahraga di Kecamatan Bintan Timur, 2023
Number of Villages/Subdistrict Having Sport Activities Groups by Type of Sport and Availability of Sport Facilities Fields in Bintan Timur District, 2023

Jenis Olahraga <i>Type Of Sport</i>	Kondisi Fasilitas/Lapangan Olahraga <i>Conditional Of Sport Facilities/Field</i>			Tidak Ada Fasilitas / Lapangan Olahraga <i>No Sport Facilities / Fields</i>
	Baik	Rusak Sedang	Rusak Parah	
(1)	(6)	(7)	(8)	(9)
Sepak Bola / <i>Soccer</i>	3	–	–	1
Bola Voli / <i>Volley Ball</i>	4	–	–	–
Bulu Tangkis / <i>Badminton</i>	1	–	–	3
Bola Basket / <i>Basket Ball</i>	–	1	–	3
Tenis Lapangan / <i>Court Tennis</i>	1	–	–	3
Tenis Meja / <i>Table Tennis</i>	–	–	–	4
Futsal	1	–	–	3
Renang / <i>Swimming</i>	–	–	–	4
Bela Diri / <i>Martial Arts</i>	3	–	–	1
Bilyard / <i>Billiards</i>	1	–	–	3
Fitness, Aerobik, dll / <i>Fitness, Aerobics, etc</i>	1	–	–	3
Lainnya / <i>Others</i>	1	–	–	3

Sumber/Source: Kantor Kecamatan Bintan Timur/Bintan Timur District Office



BAB 5

PERTANIAN

Agriculture

<https://bintarabab.blogspot.com>

PENJELASAN TEKNIS

1. **Survei Pertanian Hortikultura (SPH)** diselenggarakan oleh Badan Pusat Statistik bekerja sama dengan Direktorat Jenderal Hortikultura, Kementerian Pertanian.
2. **Kuesioner yang digunakan dalam pengumpulan data SPH** mencakup :
 - a. SPH-SBS digunakan untuk data tanaman sayuran dan buah-buahan semusim.
 - b. SPH-BST digunakan untuk data tanaman buah-buahan dan sayuran tahunan.
 - c. SPH-TBF digunakan untuk data tanaman biofarmaka.
 - d. SPH-TH digunakan untuk data tanaman hias.
3. **Metode yang digunakan** dalam survei ini adalah metode pencacahan lengkap terhadap seluruh kecamatan di Indonesia dan dilaporkan secara rutin bulanan untuk SPH-SBS dan triwulanan untuk SPH-BST, SPH-TBF, SPH-TH oleh KCD.
4. **Tanaman sayuran dan buah-buahan semusim**
Tanaman sayuran semusim adalah tanaman sumber vitamin, garam mineral dan lain-lain yang dikonsumsi dari bagian tanaman yang berupa daun, bunga, buah, dan umbinya, yang berumur kurang dari satu tahun.
Tanaman buah-buahan semusim adalah tanaman

TECHNICAL NOTES

1. **The Agricultural Survey for Horticulture (SPH)** is carried out by the BPS-Statistics Indonesia in cooperation with the Directorate General of Horticulture, Ministry of Agriculture.
2. **The Questionnaire used to collect the Agricultural Survey for Horticulture data** are :
 - a. SPH-SBS used for data on seasonal vegetable and fruit plants.
 - b. SPH-BST used for data on annual fruit and vegetable plants.
 - c. SPH-TBF used for data on medicinal plants.
 - d. SPH-TH used for data on ornamental plants.
3. **The method used** in this survey is complete enumeration for all of subdistrict in Indonesia and reported monthly for SPH-SBS and quarterly for SPH-BST, SPH-TBF, SPH-TH by agriculture extension workers.
4. **Seasonal vegetable and fruit plants**
Seasonal vegetable plants are plants which are the sources of vitamin, mineral salt, etc, consumed from the part of the plant in the form of leaf, flower, fruit, and root with the age of less than one year.
Seasonal fruit plants are plants which are the sources of vitamin,

sumber vitamin, garam mineral, dan lain-lain yang dikonsumsi dari bagian tanaman yang berupa buah, berumur kurang dari satu tahun, tidak berbentuk pohon/rumpun tetapi menjalar dan berbatang lunak.

5. Tanaman buah-buahan dan sayuran tahunan

Tanaman buah-buahan tahunan adalah tanaman sumber vitamin, garam mineral, dan lain-lain yang dikonsumsi dari bagian tanaman yang berupa buah dan merupakan tanaman tahunan.

Tanaman sayuran tahunan adalah tanaman sumber vitamin, garam mineral, dan lain-lain yang dikonsumsi dari bagian tanaman yang berupa daun dan atau buah yang berumur lebih dari satu tahun.

6. Tanaman biofarmaka adalah tanaman yang bermanfaat untuk obat-obatan, kosmetik, dan kesehatan yang dikonsumsi atau digunakan dari bagian-bagian tanaman seperti daun, batang, buah, umbi (rimpang) ataupun akar.

7. Tanaman hias adalah tanaman yang mempunyai nilai keindahan baik bentuk, warna daun, tajuk maupun bunganya, sering digunakan untuk penghias pekarangan dan lain sebagainya.

mineral salt, etc, consumed from the part of the plant in the form of fruits. These plants are creeps with the age of less than one year.

5. Annual fruit and vegetable plants

Annual fruit plants are plants which are the sources of vitamin, contained mineral salt, etc, consumed from the part of plant in the form of fruit and more than one year of age.

Annual vegetable plants are plants which are the sources of vitamin, contained mineral salt, etc, consumed from the part of the plant in the form of vegetable and more than one year of age.

6. Medicinal plants are plants which are useful for medicine. It is consumed from part of the plant such as leaf, flower, fruit, tuber, and root.

7. Ornamental plants are plants which have a beauty value, either in shape, colour of leaf or crown of flower, and they are often used as a yard decorator.

ULASAN

HORTIKULTURA

Kecamatan Bintan Timur memiliki potensi besar untuk di kembangkan sebagai wilayah pertanian khususnya untuk tanaman hortikultura. Pada tahun 2023 tercatat tanaman hortikultura dengan luas panen dan produksi terbesar di Kecamatan Bintan Timur ialah Petsai/Sawi yaitu sebesar 67 ha dengan produksi sebanyak 7.632 kuintal.

BIOFARMAKA

Tanaman Biofarmaka dengan produksi terbanyak di Kecamatan Bintan Timur ialah Serai yaitu sebanyak 10.800 kg dengan luas panen sebesar 3.600 m². Hasil produksi ini meningkat hampir dua kali lipat dibanding tahun 2022 sebesar 1.920 kg.

TANAMAN HIAS

Pada Tahun 2023 Produksi Tanaman Hias di Kecamatan Bintan Timur hanya Tanaman Palem dengan uas panen 10 m² menghasilkan produksi sebanyak 10 tangkai. Hasil produksi ini meningkat jika dibandingkan dengan tahun 2022.

DESCRIPTION

HORTICULTURE

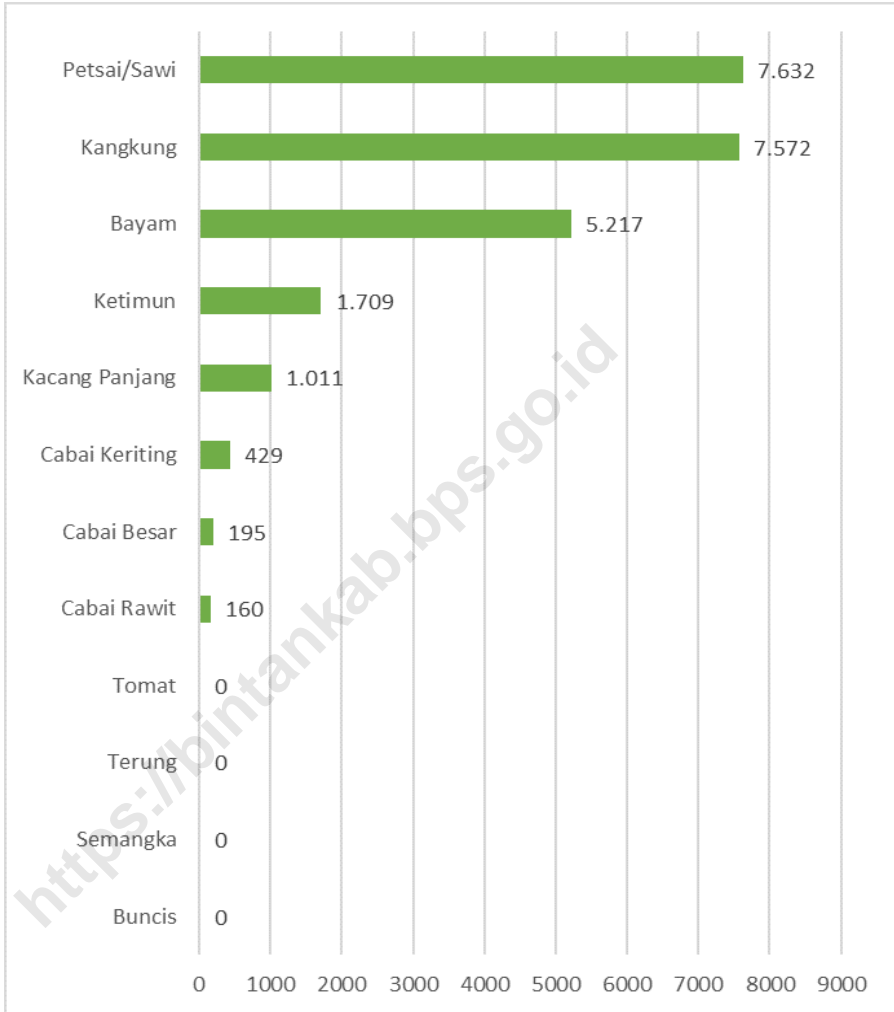
Bintan Timur District has a great potential to be developed as an agricultural area, especially for horticulture plants. In 2023, it was recorded that the horticulture plants with the largest harvest and production area in Bintan Timur District was Petsai/Sawi with 67 ha with a production of 7,632 quintals.

MEDICINAL PLANTS

The Medicinal Plant with the highest production in Bintan Timur District is Lemongrass, which is 10,800 kg with a harvest area of 3,600 m². This production has almost doubled compared to 2022 of 1,920 kg.

ORNAMENTAL PLANTS

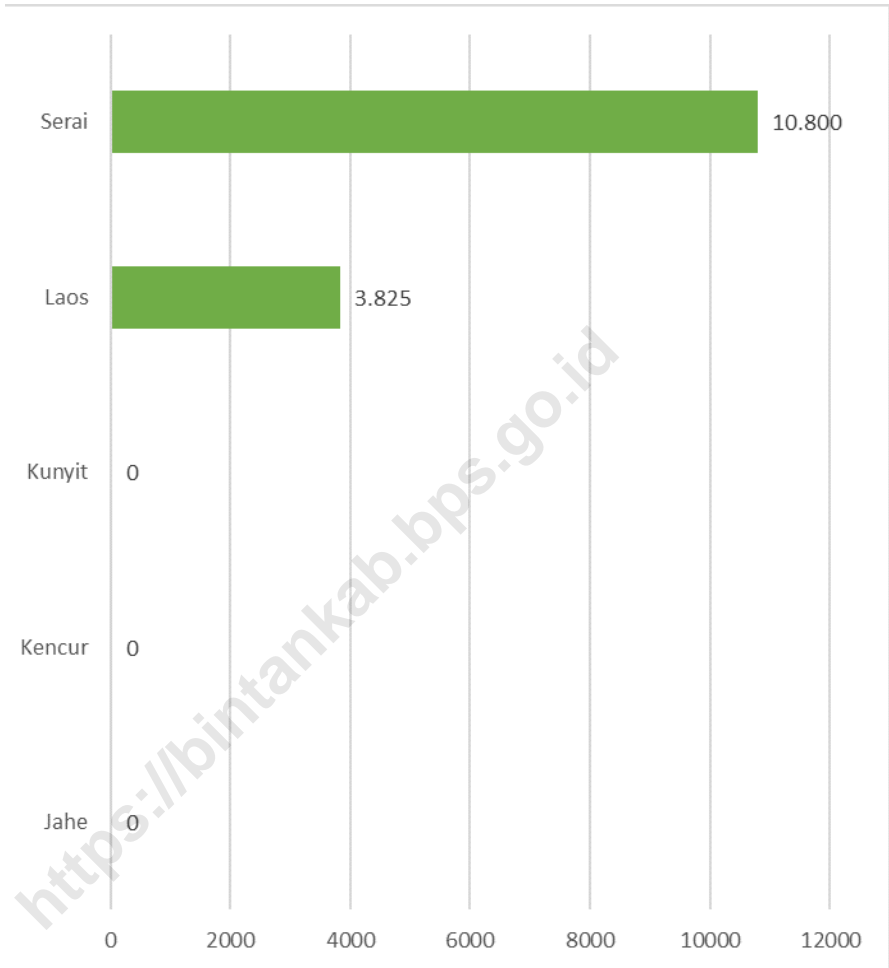
In 2023, the production of ornamental plants in Bintan Timur District is only Palm Plants with a harvest of 10 m² resulting in the production of 10 stalks. This production has increased when compared to 2022.



Sumber/Source : Badan Pusat Statistik, Statistik Pertanian Hortikultura SPH-SBS/BPS-Statistics Indonesia, Agricultural Statistic for Horticulture SPH-SBS

Gambar 5.1
Figures

Produksi Tanaman Sayuran dan Buah-buahan Semusim Menurut Jenis Tanaman di Kecamatan Bintan Timur (kuintal), 2023
Production of Seasonal Vegetables and Fruits by Kind of Plant in Bintan Timur District (quintal), 2023



Sumber/Source : Badan Pusat Statistik, Statistik Pertanian Hortikultura SPH-SBS/BPS-Statistics Indonesia, Agricultural Statistic for Horticulture SPH-SBS

Gambar
Figures 5.2

Produksi Tanaman Biofarmaka Menurut Jenis Tanaman di Kecamatan Bintan Timur (kg), 2023
Production of Medicinal Plants by Kind of Plant in Bintan Timur District (kg), 2023

Tabel 5.1 Luas Panen Tanaman Sayuran dan Buah-buahan Semusim Menurut Jenis Tanaman di Kecamatan Bintan Timur (ha), 2020–2023
Table *Harvested Area of Seasonal Vegetables and Fruits by Kind of Plant in Bintan Timur District (ha), 2020–2023*

Jenis Tanaman Kind of Plants	2020	2021	2022	2023
(1)	(2)	(3)	(4)	(5)
Bayam/ <i>Spinach</i>	39	41	36	52
Buncis/ <i>string bean</i>	1	1	–	–
Cabai Rawit/ <i>Chili/Cayenne Pepper</i>	4	1	2	1
Kacang Panjang/ <i>Long Beans</i>	13	9	6	5
Kangkung/ <i>Water Spinach</i>	45	43	51	66
Ketimun/ <i>Cucumber</i>	16	10	6	5
Petsai/Sawi/ <i>Chinese Cabbage</i>	44	43	35	67
Semangka/ <i>Watermelon</i>	12	8	2	–
Terung/ <i>Eggplant</i>	1	–	–	–
Tomat/ <i>Tomato</i>	–	–	–	–
Cabai Besar/TW/Teropong <i>Chili/Big Chili</i>	9	–	–	2
Cabai Keriting/ <i>Curly Chili</i>	–	4	3	3

Sumber/Source: Badan Pusat Statistik, Statistik Pertanian Hortikultura SPH-SBS/BPS-Statistics Indonesia, *Agricultural Statistic for Horticulture SPH-SBS*

Tabel
Table 5.2

**Produksi Tanaman Sayuran dan Buah-buahan Semusim
Menurut Jenis Tanaman di Kecamatan Bintan Timur
(kuintal), 2020–2023**
*Production of Seasonal Vegetables and Fruits by Kind of
Plant in Bintan Timur District (quintal), 2020–2023*

Jenis Tanaman Kind of Plants	2020	2021	2022	2023
(1)	(2)	(3)	(4)	(5)
Bayam/ <i>Spinach</i>	4.134	3.448	2.693	5.217
Buncis/ <i>string bean</i>	60	59	–	–
Cabai Rawit/ <i>Chili/Cayenne Pepper</i>	124	36	374	160
Kacang Panjang/ <i>Long Beans</i>	1.850	1.486	1.346	1.011
Kangkung/ <i>Water Spinach</i>	5.440	5.040	6.005	7.572
Ketimun/ <i>Cucumber</i>	3.189	1.794	1.643	1.709
Petsai/Sawi/ <i>Chinese Cabbage</i>	5.450	4.740	5.311	7.632
Semangka/ <i>Watermelon</i>	2.280	1.280	300	–
Terung/ <i>Eggplant</i>	40	–	–	–
Tomat/ <i>Tomato</i>	–	–	–	–
Cabai Besar/TW/Teropong <i>Chili/Big Chili</i>	900	–	–	195
Cabai Keriting/ <i>Curly Chili</i>	–	200	985	429

Sumber/Source: Badan Pusat Statistik, Statistik Pertanian Hortikultura SPH-SBS/BPS-Statistics Indonesia, *Agricultural Statistic for Horticulture SPH-SBS*

Tabel 5.3 Luas Panen Tanaman Biofarmaka Menurut Jenis Tanaman di Kecamatan Bintan Timur (m²), 2020–2023
Table *Harvested Area of Medicinal Plants by Kind of Plant in Bintan Timur District (m²), 2020–2023*

Jenis Tanaman Kind of Plants	2020	2021	2022	2023
(1)	(2)	(3)	(4)	(5)
Jahe/Ginger	–	–	–	–
Laos/Lengkuas/Galanga	5.000	3.200	3.500	4.500
Kencur/East Indian Galanga	–	–	–	–
Kunyit/Turmeric	–	–	–	–
Serai/Lemongrass	–	800	3.400	3.600

Sumber/Source: Badan Pusat Statistik, Statistik Pertanian Hortikultura SPH-TBF/BPS-Statistics Indonesia, Agricultural Statistic for Horticulture SPH-TBF

Tabel 5.4
Table

**Produksi Tanaman Biofarmaka Menurut Jenis Tanaman di
Kecamatan Bintan Timur (kg), 2020–2023**
*Production of Medicinal Plants by Kind of Plant in Bintan
Timur District (kg), 2020–2023*

Jenis Tanaman Kind of Plants	2020	2021	2022	2023
(1)	(2)	(3)	(4)	(5)
Jahe/Ginger	–	–	–	–
Laos/Lengkuas/Galanga	8.000	4.900	1.920	3.825
Kencur/East Indian Galangal	–	–	–	–
Kunyit/Turmeric	–	–	–	–
Serai/Lemongrass	–	5.040	42.500	10.800

Sumber/Source: Badan Pusat Statistik, Statistik Pertanian Hortikultura SPH-TBF/BPS-Statistics Indonesia, Agricultural Statistic for Horticulture SPH-TBF

Tabel 5.5 Luas Panen Tanaman Hias Menurut Jenis Tanaman di Kecamatan Bintan Timur (m²), 2020–2023
Table *Harvested Area of Ornamental Plants by Kind of Plant in Bintan Timur District (m²), 2020–2023*

Jenis Tanaman <i>Kind of Plants</i>	2020	2021	2022	2023
(1)	(2)	(3)	(4)	(5)
Mawar/Rose	–	–	–	–
Palem/Palm	–	10	–	10
Sri Rejeki/ <i>Aglaonema</i>	30	10	25	–

Sumber/Source: Badan Pusat Statistik, Statistik Pertanian Hortikultura SPH-TH/BPS-Statistics Indonesia, *Agricultural Statistik for Horticulture SPH-TH*

Tabel
Table 5.6

**Produksi Tanaman Hias Menurut Jenis Tanaman di
Kecamatan Bintan Timur (tangkai), 2020–2023**
*Production of Ornamental Plants by Kind of Plant n Bintan
Timur District (stalks), 2020–2023*

Jenis Tanaman Kind of Plants	2020	2021	2022	2023
(1)	(2)	(3)	(4)	(5)
Mawar/Rose	–	–	–	–
Palem/Palm	–	10	–	10
Sri Rejeki/ Aglaonema	40	10	89	–

Sumber/Source: Badan Pusat Statistik, Statistik Pertanian Hortikultura SPH-TH/BPS-Statistics Indonesia, Agricultural Statistik for Horticulture SPH-TH

Tabel
Table 5.7

Produksi Buah-Buahan dan Sayuran Tahunan Menurut Jenis Tanaman di Kecamatan Bintan Timur (kuintal), 2020–2023
Production of Annual Fruits and Vegetables by Kind of Plant in Bintan Timur District (quintal), 2020–2023

Jenis Tanaman <i>Kind of Plants</i>	2020	2021	2022	2023
(1)	(2)	(3)	(4)	(5)
Alpukat/ <i>Avocado</i>	143	120	264	154
Duku/Langsar/ <i>Kokosan</i>	4	1	–	–
Durian/ <i>Durian</i>	60	536	1.750	750
Jambu Air/ <i>Water Apple</i>	6	27	70	94
Mangga/ <i>Manggo</i>	240	71	–	372
Pisang/ <i>Banana</i>	585	1.390	2.080	2.560
Pepaya/ <i>Papaya</i>	473	685	360	448
Rambutan/ <i>Rambutan</i>	–	60	–	1.260
Sukun/ <i>Breadfruit</i>	50	20	90	135
Nangka/ <i>Cempedak/Jackfruit</i>	392	74	60	60
Nanas/ <i>Pineapple</i>	185	23	29	31

Sumber/*Source*: Badan Pusat Statistik, Statistik Pertanian Hortikultura SPH-BST/*BPS-Statistics Indonesia, Agricultural Statistic for Horticulture SPH-BST*



BAB 6

PARIWISATA, TRANSPORTASI DAN KOMUNIKASI

*Tourism, Transportation and
Communications*



PENJELASAN TEKNIS

TECHNICAL NOTES

1. **Konsep dan definisi pariwisata** mengikuti rekomendasi *United Nation World Tourism Organization* (UNWTO).
2. **Hotel** adalah penyediaan akomodasi secara harian berupa kamar-kamar di dalam satu bangunan yang dapat dilengkapi dengan jasa pelayanan makan dan minum, kegiatan hiburan dan atau fasilitas lainnya. Hotel terdiri dari hotel berbintang dan non-bintang.
3. **Telekomunikasi** adalah setiap pemancaran, pengiriman, dan atau penerimaan dari setiap informasi dalam bentuk tanda-tanda, isyarat, tulisan, gambar, suara, dan bunyi melalui sistem kawat, optik, radio, atau sistem elektromagnetik lainnya.
4. **Jaringan telekomunikasi** adalah rangkaian perangkat telekomunikasi dan kelengkapannya yang digunakan dalam berkomunikasi.
5. **Kantor Pos** adalah tempat pemberi pelayanan komunikasi tertulis dan atau surat elektronik, layanan paket, layanan logistik, layanan transaksi keuangan, dan layanan keagenan pos untuk kepentingan umum.

1. **The concept and definition of tourism** refers to the recommendations of the UNWTO.
2. **Hotel** is a daily supply of accommodation rooms within a building which can be equipped with eating and drinking services, entertainment activities and/or other facilities. Hotel consists of a classified hotel and a non-classified hotel.
3. **Telecommunication** includes every transmitting, delivering, and or receiving from every information of marking, signal, article, picture, sound, and voice through strand of wire system, optic, radio, or other electromagnetic system.
4. **Telecommunication network** is peripheral network of telecommunication and its equipment used in the means of telecommunication.
5. **Post Office** is a service provider facility of written communication and or electronic mail, parcel service, logistic services, financial transaction services, and postal services to the public.

ULASAN**DESCRIPTION****PARIWISATA**

Bintan Timur bukan merupakan kawasan wisata di Kabupaten Bintan. Pada tahun 2023 terdapat 5 penginapan di Kecamatan Bintan Timur yang terdiri dari 4 penginapan di Kelurahan Kijang Kota dan 1 di Kelurahan Gunung Lengkuas. Akan tetapi, tidak terdapat hotel di Kecamatan Bintan Timur.

TOURISM

Bintan Timur is not a tourist area in Bintan Regency. In 2023 there will be 5 Lodging in Bintan Timur District consisting of 4 Lodging in Subdistrict Kijang Kota and 1 in Subdistrict Gunung Lengkuas. However, there are no hotels in Bintan Timur District.

TRANSPORTASI

Di Kecamatan Bintan Timur, Sektor Transportasi dan Infrastruktur lalu lintas menjadi salah satu perhatian utama dalam mendukung mobilitas masyarakat. Kecamatan Bintan Timur memiliki 1 pelabuhan yaitu pelabuhan Sri Bayintan Kijang. Jenis permukaan jalan darat terluas di Kecamatan Bintan Timur ialah aspal/beton.

TRANSPORTATION

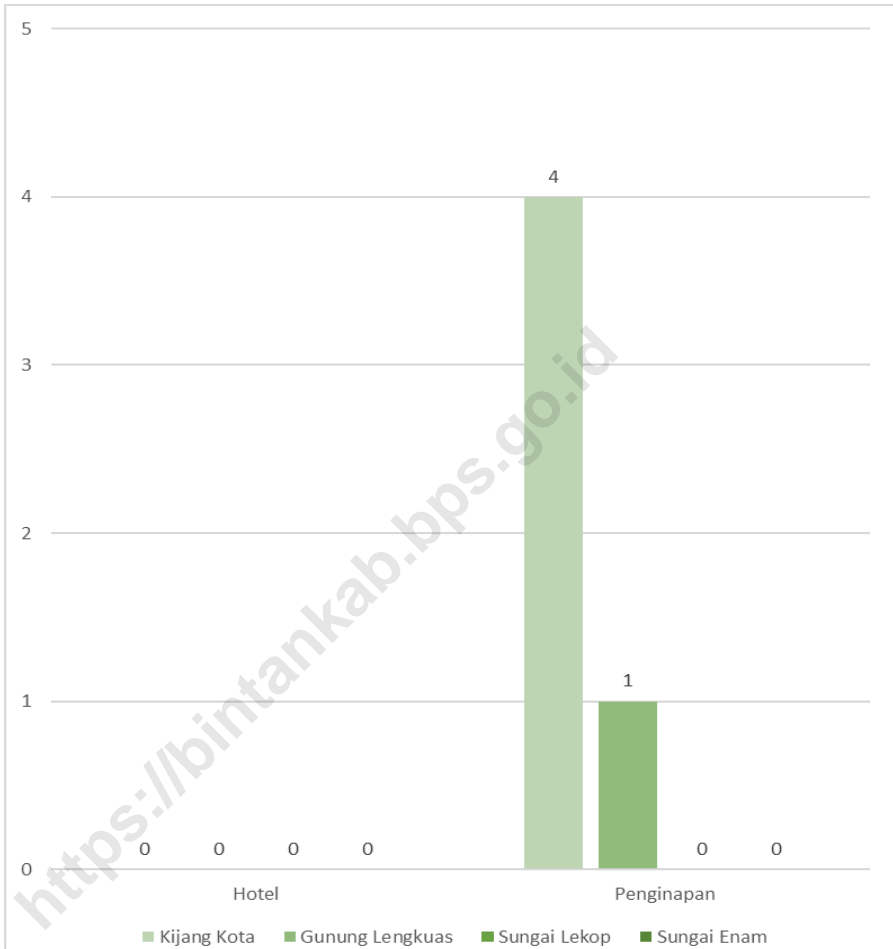
In Bintan Timur District, the Transportation and Traffic Infrastructure Sector is one of the main concerns in supporting community mobility. Bintan Timur District has 1 port, namely Sri Bayintan Kijang port. The widest type of road surface in Bintan Timur District is asphalt/concrete.

KOMUNIKASI

Di Kecamatan Bintan Timur, sarana pendukung komunikasi terdiri dari 28 sarana telekomunikasi yang mendukung pemancaran, pengiriman, dan penerimaan sinyal untuk komunikasi yang efisien.

COMMUNICATION

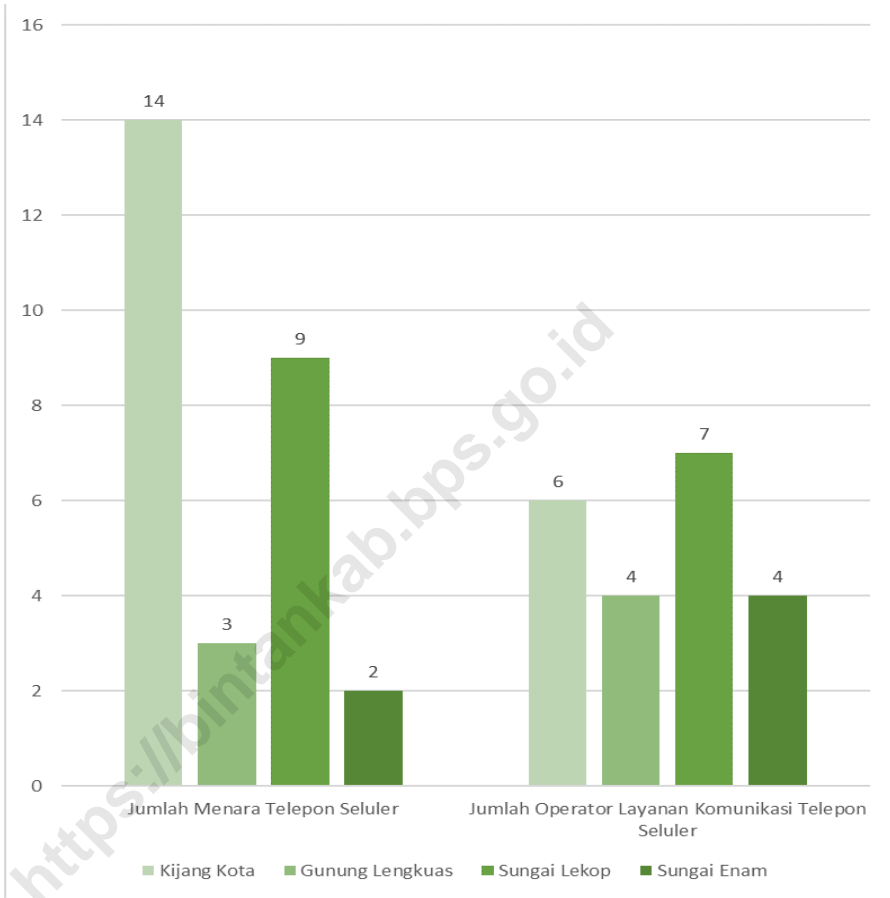
In Bintan Timur District, communication support facilities consist of 28 telecommunication facilities that support signal transmission, transmission, and reception for efficient communication.



Sumber/Source : .Badan Pendapatan Daerah Kabupaten Bintan/ *Bintan Regency Regional Revenue Agency*

Gambar 6.1
Figures

Jumlah Sarana Akomodasi Menurut Desa/Kelurahan dan Jenis Akomodasi di Kecamatan Bintan Timur, 2023
Number of Accomodation Facilities by Village/Subdistrict and Type of Accomodation in Bintan Timur District, 2023



Sumber/Source : Kantor Kecamatan Bintan Timur/Bintan Timur District Office

Gambar 6.2
Figures

Jumlah Menara Telepon seluler dan Operator Layanan Komunikasi Telepon Seluler Menurut Desa/Kelurahan di Kecamatan Bintan Timur, 2023
Number of Base Transceiver Station (BTS) and Cellular Phone Communication Service Operators by Village/ Subdistrict in Bintan Timur District, 2023

6.1 PARIWISATA TOURISM

Tabel 6.1.1 Jumlah Sarana Akomodasi Menurut Desa/Kelurahan dan Jenis Akomodasi di Kecamatan Bintan Timur, 2023
Number of Accomodation Facilities by Village/Subdistrict and Type of Accomodation in Bintan Timur District, 2023

Desa/Kelurahan <i>Village/Subdistrict</i>	Hotel <i>Hotel</i>	Penginapan <i>Inn</i>
(1)	(2)	(3)
Kijang Kota	–	4
Gunung Lengkuas	–	1
Sungai Lekop	–	–
Sungai Enam	–	–
Bintan Timur	–	5

Sumber/Source: Badan Pendapatan Daerah Kabupaten Bintan/ *Bintan Regency Regional Revenue Agency*

6.2 TRANSPORTASI TRANSPORTATION

Tabel 6.2.1 Prasarana dan Sarana Transportasi Antar Desa/Kelurahan Menurut Desa/Kelurahan di Kecamatan Bintan Timur, 2023
Inter-Villages/Kelurahan Transportation Infrastructure and Facilities by Villages/Subdistrict in Bintan Timur District, 2023

Desa/Kelurahan <i>Village/Subdistrict</i>	Jenis Prasarana Transportasi <i>Type of Transportation Infrastructure</i>	Keberadaan Angkutan Umum <i>Availability of Public Transportation</i>
(1)	(2)	(3)
Kijang Kota	Darat dan Air	Ada, Tanpa Trayek Tetap
Gunung Lengkuas	Darat	Tidak ada angkutan umum
Sungai Lekop	Darat	Tidak ada angkutan umum
Sungai Enam	Darat	Tidak ada angkutan umum

Lanjutan Tabel/*Continued Table* 6.2.1

Desa/Kelurahan Village/Subdistrict	Jenis Permukaan Jalan Darat Terluas Type of The Widest Road Surface	Dapat Dilalui Kendaraan Bermotor Roda 4 atau Lebih Passable by Vehicle with 4 or more Wheels
(1)	(4)	(5)
Kijang Kota	Aspal/beton	Sepanjang tahun
Gunung Lengkuas	Aspal/beton	Sepanjang tahun
Sungai Lekop	Aspal/beton	Sepanjang tahun
Sungai Enam	Aspal/beton	Sepanjang tahun

Sumber/*Source*: Kantor Kecamatan Bintang Timur/*Bintan Timur District Office*

6.3 KOMUNIKASI COMMUNICATION

Tabel 6.3.1 Keberadaan Kantor Pos/Pos Pembantu/Rumah Pos, Pos Keliling, dan Perusahaan/Agen Jasa Ekspedisi Swasta Menurut Desa/Kelurahan di Kecamatan Bintan Timur, 2023
Number of Post Office/Subsidiary of Post Office, Mobile Portal Service, Private Expedition Service Company by Villages/Subdistrict in Bintan Timur District, 2023

Desa/Kelurahan Village/Subdistrict	Kantor Pos/Pos Pembantu/Rumah Pos Post Office/Subsidiary	Pos Keliling Mobile Portal Service	Perusahaan/Agen Jasa Ekspedisi Swasta Private Expedition Service Company
(1)		(2)	(3)
Kijang Kota	Beroperasi	Ada	Beroperasi
Gunung Lengkuas	Tidak Ada	Tidak Ada	Tidak Ada
Sungai Lekop	Tidak Ada	Ada	Tidak Ada
Sungai Enam	Tidak Ada	Tidak Ada	Tidak Ada

Sumber/Source: Kantor Kecamatan Bintan Timur/Bintan Timur District Office

Tabel
Table 6.3.2

Jumlah Menara Telepon seluler dan Operator Layanan Komunikasi Telepon Seluler Menurut Desa/Kelurahan di Kecamatan Bintan Timur, 2023
Number of Base Transceiver Station (BTS) and Cellular Phone Communication Service Operators by Village/Subdistrict in Bintan Timur District, 2023

Desa/Kelurahan Village/Subdistrict	Jumlah Menara Telepon seluler Number of Base Transceiver Station (BTS)	Jumlah Operator Layanan Komunikasi Telepon Seluler Cellular Phone Communication Service Operators
(1)	(2)	(3)
Kijang Kota	14	6
Gunung Lengkuas	3	4
Sungai Lekop	9	7
Sungai Enam	2	4
Bintan Timur	28	21

Sumber/Source: Kantor Kecamatan Bintan Timur/Bintan Timur District Office

Tabel
Table 6.3.3

Kekuatan Sinyal Telepon Seluler dan Jenis Sinyal Internet Telepon Seluler Menurut Desa/Kelurahan di Kecamatan Bintan Timur, 2023
The Strenght of Cellular Phone Signal by Village/Subdistrict in Bintan Timur District, 2023

Desa/Kelurahan Village/Subdistrict	Kekuatan Sinyal Telepon Seluler The Strenght of Cellular Phone Signal	Jenis Sinyal Internet Telepon Seluler Type of Cellular Phone Signal
(1)	(2)	(3)
Kijang Kota	Sinyal sangat kuat	5G / 4G / LTE
Gunung Lengkuas	Sinyal kuat	5G / 4G / LTE
Sungai Lekop	Sinyal sangat kuat	5G / 4G / LTE
Sungai Enam	Sinyal kuat	5G / 4G / LTE

Sumber/Source: Kantor Kecamatan Bintan Timur/Bintan Timur District Office



BAB 7

KOPERASI DAN PERDAGANGAN

Cooperative and Trade



ULASAN**DESCRIPTION****PERBANKAN**

Industri Perbankan di Kecamatan Bintan Timur berperan dalam perekonomian lokal sebagai penghimpun dan penyaluran dana. Terdapat 8 Bank di Kecamatan Bintan Timur pada tahun 2023 yang terdiri dari 4 Bank Umum Pemerintah, 2 Bank Umum Swasta, dan 2 Bank Perkreditan Rakyat (BPR).

KOPERASI

Koperasi aktif berfungsi sebagai badan usaha yang mendukung kegiatan ekonomi berbasis kerjasama dan saling membantu dalam komunitas. Terdapat 9 Koperasi aktif pada tahun 2023 di Kecamatan Bintan Timur yang terdiri dari 1 Koperasi Unit Desa (KUD) dan 8 Koperasi Simpan Pinjam (Kospin).

PERDAGANGAN

Di Kecamatan Bintan Timur, sektor perdagangan berperan penting dalam perekonomian, melibatkan transaksi barang dan jasa. Mayoritas sarana perdagangan di Kecamatan Bintan Timur ialah Mini Market/Swalayan/Supermarket. pada tahun 2023 terdapat 31 sarana perdagangan di Kecamatan Bintan Timur yang terdiri dari 7 kelompok pertokoan, 3 pasar dengan bangunan permanen, dan 21 Mini Market/Swalayan/Supermarket.

BANKING

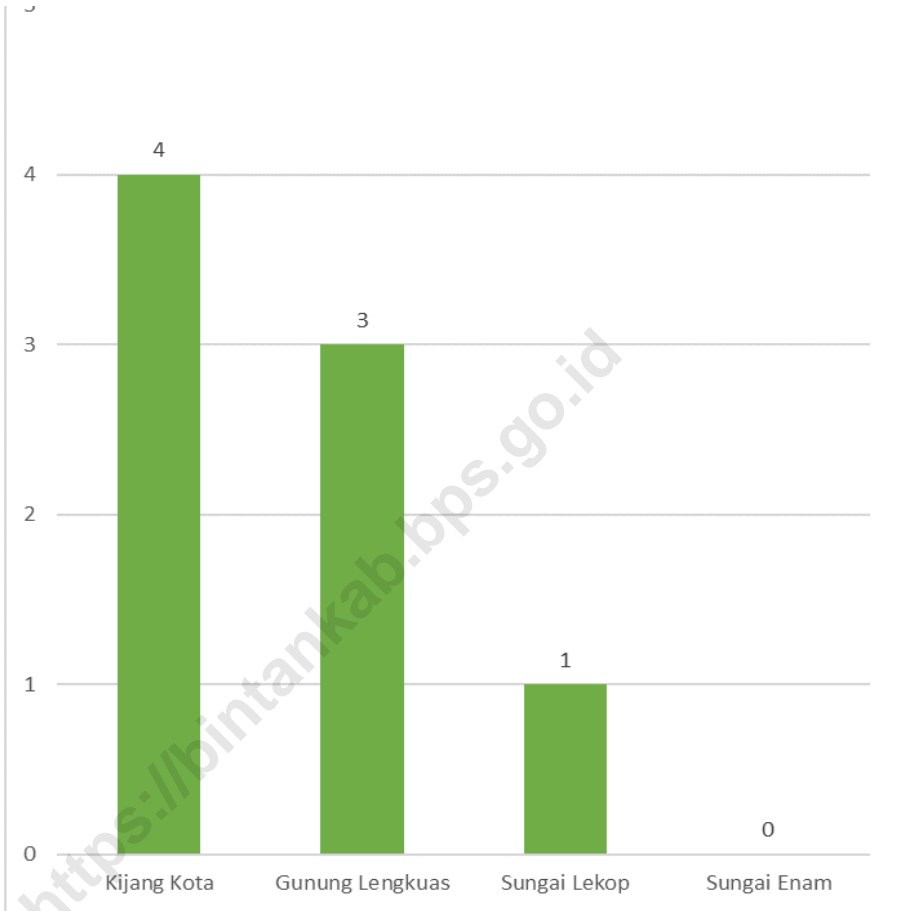
The banking industry in Bintan Timur District plays a role in the local economy as a collector and distribution of funds. There are 8 banks in Bintan Timur District in 2023 consisting of 4 Government Banks, 2 Private Banks, and 2 Rural Banks.

COOPERATIVES

Cooperatives function as business entities that support cooperation-based economic activities and help each other in the community. There are 9 cooperatives in 2023 in Bintan Timur District, consisting of 1 Village Cooperative Unit and 8 Savings and Loan Cooperatives.

TRADE

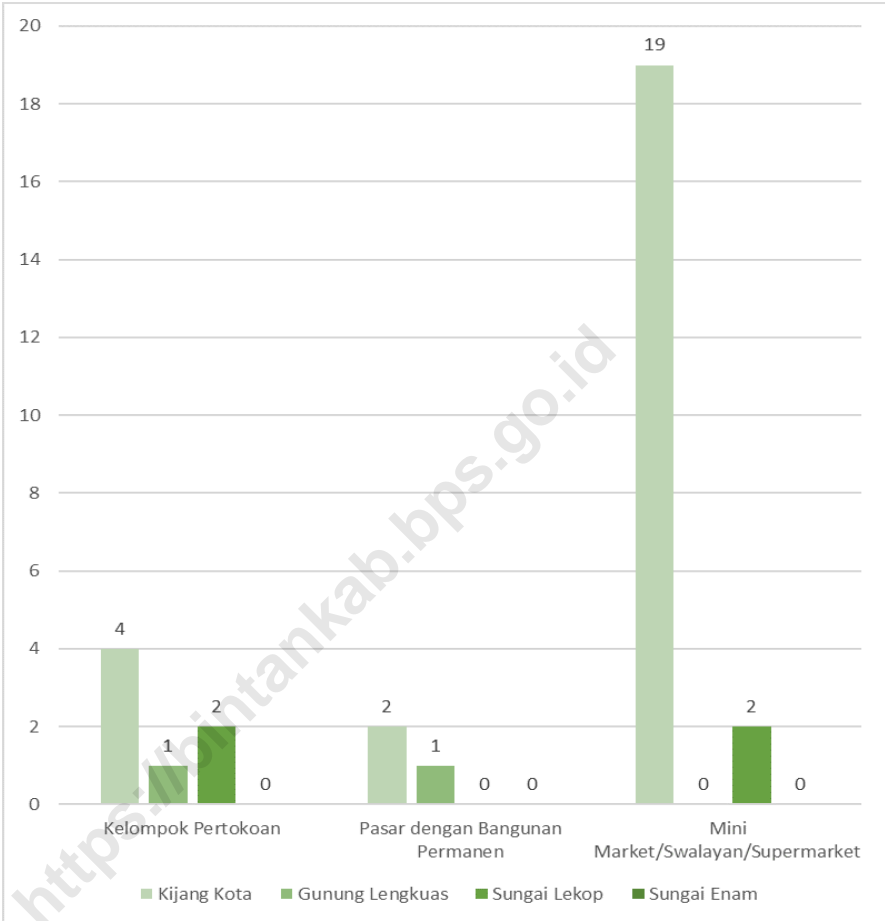
In Bintan Timur District, the trade sector plays an important role in the economy, involving transactions of goods and services. The majority of trade facilities in Bintan Timur District are Mini Markets/Swalayan/Supermarkets. In 2023, there will be 31 trade facilities in Bintan Timur District consisting of 7 Shopping Complexes, 3 Markets in Permanent Building, and 21 Mini Markets/Swalayan/Supermarkets.



Sumber/Source : . Dinas Koperasi dan UMKN Kabupaten Bintan/Bintan Regency Cooperative and UMKN Service

Gambar 7.1
Figures

**Jumlah Koperasi Simpan Pinjam (Kospin) Menurut Desa/
Kelurahan di Kecamatan Bintan Timur, 2023**
**Number of Savings and Loan Cooperative by Villages/
Subdistrict in Bintan Timur District, 2023**



Sumber/Source : Kantor Kecamatan Bintang Timur/Bintan Timur District Office

Gambar 7.2
Figures

Jumlah Sarana Perdagangan Menurut Desa/Kelurahan dan Jenis Sarana Perdagangan di Kecamatan Bintang Timur, 2023
Number of Trade Facilities by Villages/Subdistrict and Type of Trade Facilities in Bintang Timur District, 2023

Tabel
Table 7.1

Banyaknya Sarana Lembaga Keuangan Bank Menurut Desa/Kelurahan dan Jenis Bank di Kecamatan Bintan Timur, 2023
Number of Bank by Villages/Subdistrict and Type of Bank in Bintan Timur District, 2023

Desa/Kelurahan Village/Subdistrict	Bank Umum Pemerintah Government Bank	Bank Umum Swasta Private Bank	Bank Perkreditan Rakyat (BPR) Rural Bank
(1)	(2)		(3)
Kijang Kota	4	2	2
Gunung Lengkuas	–	–	–
Sungai Lekop	–	–	–
Sungai Enam	–	–	–
Bintan Timur	4	2	2

Sumber/Source: Kantor Kecamatan Bintan Timur/Bintan Timur District Office

Tabel 7.2
Table

**Banyaknya Koperasi Aktif Menurut Menurut Desa/
Kelurahan dan Jenis Koperasi di Kecamatan Bintan Timur,
2023**
*Number of Cooperative by Village/Subdistrict and Type of
Cooperative in Bintan Timur District, 2023*

Desa/Kelurahan Village/Subdistrict	Koperasi Unit Desa (KUD) Village Cooperative Unit	Koperasi Industri Kecil dan Kerajinan Rakyat (Kopinkra) Small Industry and Citizen Handicraft Cooperative
(1)	(2)	(3)
Kijang Kota	1	–
Gunung Lengkuas	–	–
Sungai Lekop	–	–
Sungai Enam	–	–
Bintan Timur	1	0

Lanjutan Tabel/*Continued Table 7.5*

Desa/Kelurahan Village/Subdistrict	Koperasi Simpan Pinjam (Kospin) Savings and Loan Cooperative	Koperasi Lainnya Other Cooperative
(1)	(4)	(5)
Kijang Kota	4	–
Gunung Lengkuas	3	–
Sungai Lekop	1	–
Sungai Enam	–	–
Bintan Timur	8	–

Sumber/*Source*: Dinas Koperasi dan UMKN Kabupaten Bintan/*Bintan Regency Cooperative and UMKN Service*

Tabel 7.3
Table

Jumlah Sarana Perdagangan Menurut Desa/Kelurahan dan Jenis Sarana Perdagangan di Kecamatan Bintan Timur, 2023
Number of Trade Facilities by Villages/Subdistrict and Type of Trade Facilities in Bintan Timur District, 2023

Desa/Kelurahan Village/Subdistrict	Kelompok Pertokoan Shopping Complex	Pasar dengan Bangunan Permanen Markets in Permanent Building	Pasar dengan Bangunan Semi Permanen Market in Semi Permanent Building
(1)	(2)	(3)	(4)
Kijang Kota	4	2	–
Gunung Lengkuas	1	1	–
Sungai Lekop	2	–	–
Sungai Enam	–	–	–
Bintan Timur	7	3	–

Lanjutan Tabel/*Continued Table 7.6*

Desa/Kelurahan Village/Subdistrict	Pasar tanpa Bangunan Market without Permanent Building	Mini Market/ Swalayan/ Supermarket Mini Market/Swalayan/ Supermarket	Restoran/ Rumah Makan Restaurant/ Food Stall
(1)	(5)	(6)	(7)
Kijang Kota	–	19	–
Gunung Lengkuas	–	–	–
Sungai Lekop	–	2	–
Sungai Enam	–	–	–
Bintan Timur	–	21	–

Sumber/*Source*: Kantor Kecamatan Bintan Timur/*Bintan Timur District Office*

DAFTAR PUSTAKA/BIBLIOGRAPHY

- Direktorat Jenderal Hortikultura & Badan Pusat Statistik. 2023. *Pedoman Statistik Pertanian Hortikultura (SPH)*. Jakarta: Kementerian Pertanian.
- Direktorat Statistik Ketahanan Sosial. 2021. *Buku 3: Konsep dan Definisi Podes 2021*. Jakarta: Badan Pusat Statistik.

<https://bintankab.bps.go.id>

ST 2023
SENSUS PERTANIAN

BerAKHLAK
Berorientasi Pelayanan Akuntabel Kompeten
Harmonis Loyal Adaptif Kolaboratif

**#bangga
melayani
bangsa**

D A T A
MENCERDASKAN BANGSA

Enlighten the Nation

BADAN PUSAT STATISTIK KABUPATEN BINTAN
BPS-STATISTICS BINTAN REGENCY

Jl. Tata Bumi, Ceruk Ijuk, Toapaya Asri, Toapaya
Telp 087817381221

Homepage: bintankab.bps.go.id Email: bps2102@bps.go.id



9 772597 590004

