




# **KECAMATAN**


## **KRUENG BARONA JAYA**

### **DALAM ANGKA 2018**





# KECAMATAN KRUENG BARONA JAYA DALAM ANGKA 2018



## **KECAMATAN KRUENG BARONA JAYA DALAM ANGKA 2018**

ISSN : 2407-5213  
No. Publikasi : 1108.18.16  
Katalog BPS : 1102001.1108091

Ukuran Buku : 21 x 14,8 cm  
Jumlah Halaman : xiv + 86 halaman

Naskah:  
Koordinator Statistik Kecamatan (KSK) Krueng Barona Jaya

Penyunting:  
Seksi Integrasi, Pengolahan, dan Diseminasi Statistik

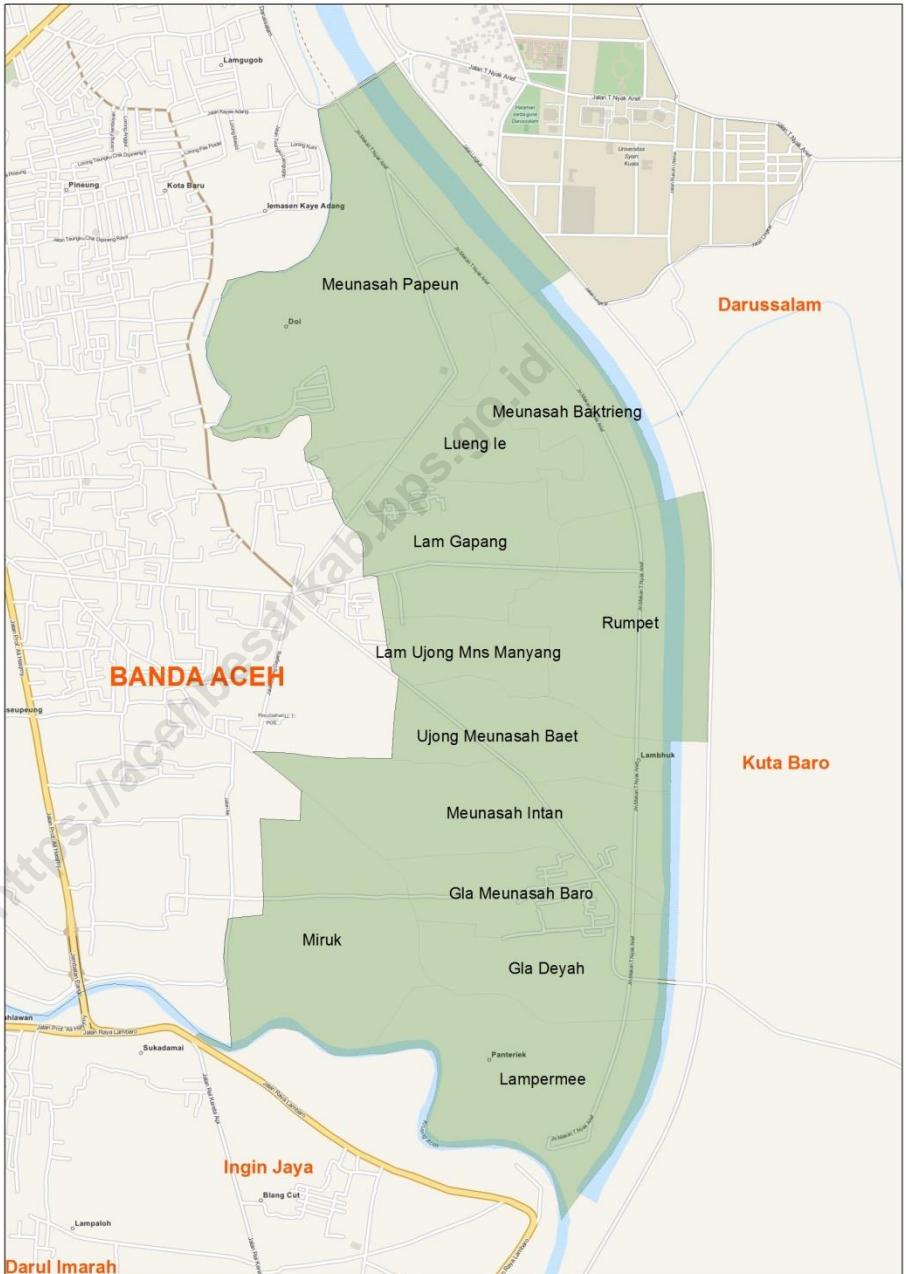
Gambar Kulit:  
Seksi Integrasi, Pengolahan, dan Diseminasi Statistik

Gambar:  
Koordinator Statistik Kecamatan (KSK) Krueng Barona Jaya

Diterbitkan Oleh:  
BPS Kabupaten Aceh Besar

Boleh dikutip dengan menyebutkan sumbernya

# PETA KECAMATAN KRUENG BARONA JAYA







**PEMERINTAH KABUPATEN ACEH BESAR  
KECAMATAN KRUENG BARONA JAYA**

**KATA SAMBUTAN**

Dengan terbitnya publikasi Kecamatan Krueng Barona Jaya Dalam Angka 2018 ini, kiranya dapat membantu pemerintah khususnya pemerintah Kabupaten Aceh Besar, serta konsumen data lainnya terutama dalam penyusunan suatu perencanaan, serta untuk mengetahui sejauh mana programpembangunan telah memberikan hasil bagi kepentingan masyarakat, terutama masyarakat yang berdomisili di daerah pedesaan.

Kepada Penyusun yang telah berusaha sedemikian rupa sehingga terbitnya publikasi ini kami sampaikan penghargaan, dengan harapan agar publikasi ini dapat terlaksana dan berkelanjutan dimasa yang akan datang dengan berbagai ragam data lainnya sehingga Kecamatan Krueng Barona Jayadapat terbaca seindah warna aslinya, lengkap, akurat dan utuh.

Semoga ada manfaatnya.

Camat  
Kecamatan Krueng Barona Jaya,

Salamuddin, SE  
Nip. 19700908 200112 1 005



## **KATA PENGANTAR**

Kecamatan Krueng Barona Jaya Dalam Angka 2018 ini merupakan publikasi series yang diterbitkan oleh BPS. Data yang disajikan adalah data primer hasil pengumpulan dari instansi-instansi yang berada dalam wilayah kerja Kecamatan Krueng Barona Jaya.

Adapun data yang disajikan dalam publikasi ini, secara keseluruhan menggambarkan keadaan akhir tahun 2017. Kami yakin bahwa data-data yang disajikan masih banyak kelemahan baik dalam penyediaan data yang kurang beragam maupun dalam hal penyusunan tabel. Oleh karena itu kami sangat mengharapkan saran dan kritik yang bersifat konstruktif dari para pengguna data untuk perbaikan pada penerbitan dimasa yang akan datang.

Dengan terbitnya Kecamatan Krueng Barona Jaya Dalam Angka 2018 ini, kiranya dapat memberikan kemudahan dalam rangka penentuan proses perencanaan pembangunan, khususnya di Kecamatan Krueng Barona Jaya. Disamping itu juga data ini dapat berguna bagi semua pengguna data baik pemerintah maupun berbagai kalangan dan lembaga swasta lainnya.

Kepada semua pihak yang telah membantu sehingga terwujudnya publikasi ini kami ucapkan terima kasih.

Semoga publikasi ini bermanfaat.

Penyusun,  
KSK Krueng Barona Jaya

Syarifah Effa Safrida  
Nip. 19771012200701 2 002





## DAFTAR ISI

Kata Sambutan	v
Kata Pengantar	vii
Daftar Isi	ix

### BAB I GEOGRAFIS

	Geografis	3
Tabel 1.1	Luas Kecamatan Dirinci Menurut Gampong dan Jenis Penggunaan Lahan di Kecamatan Krueng Barona Jaya Tahun 2017	4
Tabel 1.2	Nama dan Luas Mukim serta Jumlah Gampong di Kecamatan Krueng Barona Jaya Tahun 2017	5
Tabel 1.3	Nama dan Luas Gampong Dirinci menurut Mukim di Kecamatan Krueng Barona Jaya Tahun 2017	6
Tabel 1.4	Letak Geografis Gampong di Kecamatan Krueng Barona Jaya Tahun 2017	7

### BAB II PEMERINTAHAN

Tabel 2.1	Nama-nama Pejabat Menurut Umur, Jabatan, dan Pendidikan Terakhir di Kecamatan Krueng Barona Jaya Tahun 2017	11
Tabel 2.2	Nama-nama Imum Mukim dan Jumlah Gampong di Kecamatan Krueng Barona Jaya Tahun 2015	12
Tabel 2.3	Nama-nama Keuchik (Kepala Gampong) Menurut Umur dan Pendidikan Terakhir di Kecamatan Krueng Barona Jaya Tahun 2015	13
Tabel 2.4	Status Gampong, Sebutan, dan Klasifikasi Gampong di Kecamatan Krueng Barona Jaya Tahun 2017	14
Tabel 2.5	Jumlah Aparat Masing-masing Gampong di Kecamatan Krueng Barona Jaya Tahun 2017	15
Tabel 2.6	Jarak Masing-masing Gampong ke Ibukota Kecamatan dan Ibukota Kabupaten Aceh Besar	16
Tabel 2.7	Jumlah Fasilitas Pemerintahan Desadi Kecamatan Krueng Barona Jaya Tahun 2015	17

### BAB III KEPENDUDUKAN

Tabel 3.1	Jumlah Penduduk Menurut Gampong dan Jenis kelamin di Kecamatan Krueng Barona Jaya Tahun 2017	21
Tabel 3.2	Perkembangan Jumlah Penduduk menurut Gampong di Kecamatan Krueng Barona Jaya Tahun 2015 s.d. 2017	22
Tabel 3.3	Luas Gampong, Jumlah Penduduk, dan Kepadatan Masing-masing Gampong di Kecamatan Krueng Barona Jaya Tahun 2017	23
Tabel 3.4	Jumlah Penduduk, Rumah Tangga, dan Rata-rata Penduduk per Rumah Tangga menurut Gampong di Kecamatan Krueng Barona Jaya Tahun 2017	24
Tabel 3.5	Persentase Penduduk Per Kelompok Umur di Kecamatan Krueng Barona Jaya Tahun 2015	25
Tabel 3.6	Jumlah Kelahiran di Kecamatan Krueng Barona Jaya selama Tahun 2015	26
Tabel 3.7	Jumlah Kematian di Kecamatan Krueng Barona Jaya selama Tahun 2015	27
Tabel 3.8	Jumlah Perpindahan Penduduk di Kecamatan Krueng Barona Jaya selama Tahun 2015	28

### BAB IV SOSIAL

Tabel 4.1	Jumlah Sekolah Umum Negeri dan Swasta menurut Gampong dan Jenjang Pendidikan di Kecamatan Krueng Barona Jaya Tahun 2017	31
Tabel 4.2	Jumlah Sekolah Agama Negeri dan Swasta menurut Gampong dan Jenjang Pendidikan di Kecamatan Krueng Barona Jaya Tahun 2017	32
Tabel 4.3	Jumlah Sekolah, Murid, Kelas, dan Guru menurut Jenjang Pendidikan di Kecamatan Krueng Barona Jaya Tahun 2017	33
Tabel 4.4	Kondisi Ruang Kelas Menurut Jenjang Pendidikan di Kecamatan Krueng Barona Jaya Tahun 2017	34
Tabel 4.5	Jumlah Sarana Kesehatan di Kecamatan Krueng Barona Jaya Tahun 2017	35
Tabel 4.6	Jumlah Tenaga Dokter dan Personil Kesehatan Unit Kerja (termasuk Pustu dan Polindes) di Kecamatan Krueng Barona Jaya Tahun 2017	37
Tabel 4.7	Jumlah Mesjid dan Meunasah di Kecamatan Krueng Barona Jaya Tahun 2017	38

Tabel 4.8	Keberadaan Perkumpulan Kegiatan Olah Raga di Kecamatan Krueng Barona Jaya Tahun 2015	39
Tabel 4.9	Keberadaan Sarana Kegiatan Olah Raga di Kecamatan Krueng Barona Jaya Tahun 2015	40
Tabel 4.10	Sumber Air Minum Sebagian Besar Penduduk di Kecamatan Krueng Barona Jaya Tahun 2015	41
Tabel 4.11	Banyaknya Qurban Dirinci Menurut Jenis Hewan Qurban di Kecamatan Krueng Barona Jaya Tahun 2015	43
Tabel 4.12	Banyaknya Desa Berlistrik dan Persentasenyadi Kecamatan Krueng Barona Jaya Tahun 2017	44
Tabel 4.13	Banyaknya Pos KB dan Sub Pos KB di Kecamatan Krueng Barona Jaya Tahun 2017	45
Tabel 4.14	Banyaknya Target Pencapaian Peserta KB Baru di Kecamatan Krueng Barona Jaya Tahun 2015	46
Tabel 4.15	Jumlah Pasangan Usia Subur (PUS) dan Pencapaian Peserta KB Aktif di Kecamatan Krueng Barona Jaya Tahun 2015	47
Tabel 4.16	Banyaknya Peserta KB Menurut Jenis Metode Kontrasepsi yang Digunakan di Kecamatan Krueng Barona Jaya Tahun 2015	48
Tabel 4.17	Banyaknya Sarana Pelayanan KB yang Dimanfaatkan Akseptor Baru di Kecamatan Krueng Barona Jaya Tahun 2015	49
Tabel 4.18	Jumlah Keluarga Sejahtera dan Pra Sejahtera di Kecamatan Krueng Barona Jaya Tahun 2015	50
Tabel 4.19	Banyaknya Desa Menurut Sumber Penghasilan Utama Sebagian Besar Penduduk di Kecamatan Krueng Barona Jaya Tahun 2015	51
Tabel 4.20	Banyaknya Desa yang Sebagian Besar Penduduknya Bekerja pada Sektor Pertanian Menurut Sub Sektor di Kecamatan Krueng Barona Jaya Tahun 2015	53

## BAB V PERTANIAN

Tabel 5.1	Luas Tanam, Luas Panen, dan Rata-Rata Produksi Per Hektar Menurut Jenis Padi di Kecamatan Krueng Barona Jaya Tahun 2017	57
Tabel 5.2	Luas Tanam, Luas Panen dan Produksi Per Hektar Menurut Jenis Tanaman di Kecamatan Krueng Barona Jaya Tahun 2017	58

Tabel 5.3	Banyaknya Tanaman, Tanaman Produktif yang Sedang Menghasilkan dan Banyaknya Produksi Menurut Jenis Tanaman di Kecamatan Krueng Barona Jaya Tahun 2017	59
Tabel 5.4	Jumlah dan Jenis Alat/Mesin Pertanian (Alsintan) Menurut Jenis di Kecamatan Krueng Barona Jaya Tahun 2017	60
Tabel 5.5	Luas Area dan Produksi Komoditi Menurut Jenis Tanaman di Kecamatan Krueng Barona Jaya Tahun 2017	61
Tabel 5.6	Jumlah Populasi Ternak Besar Menurut Jenis Ternak di Kecamatan Krueng Barona Jaya Tahun 2017	62
Tabel 5.7	Jumlah Populasi Ternak Kecil Menurut Jenis Ternak di Kecamatan Krueng Barona Jaya Tahun 2017	63
Tabel 5.8	Jumlah Populasi Ternak Unggas Menurut Jenis Unggas di Kecamatan Krueng Barona Jaya Tahun 2017	64
Tabel 5.9	Jumlah Pemotongan Ternak Besar di Kecamatan Krueng Barona Jaya Tahun 2017	65
Tabel 5.10	Jumlah Pemotongan Ternak Kecil Menurut Jenis Ternak di Kecamatan Krueng Barona Jaya Tahun 2017	66
Tabel 5.11	Jumlah Pemotongan Ternak Unggas Menurut Jenis Unggas di Kecamatan Krueng Barona Jaya Tahun 2017	67
Tabel 5.12	Jumlah Produksi Daging Ternak Menurut Jenis Ternak di Kecamatan Krueng Barona Jaya Tahun 2017	68
Tabel 5.13	Jumlah Produksi Kulit Ternak Menurut Jenis Ternak di Kecamatan Krueng Barona Jaya Tahun 2017	69
Tabel 5.14	Jumlah Produksi Telur Menurut Jenis Ternak di Kecamatan Krueng Barona Jaya Tahun 2017	70

## BAB VI PERHUBUNGAN DAN KOMUNIKASI

Tabel 6.1	Jenis Permukaan Jalan Utama Antar Gampong di Kecamatan Krueng Barona Jaya Tahun 2017	73
Tabel 6.2	Jenis Penerangan Jalan Utama Antar Gampong di Kecamatan Krueng Barona Jaya Tahun 2017	74
Tabel 6.3	Sarana Komunikasi yang Dapat Digunakan di Kecamatan Krueng Barona Jaya Tahun 2017	75
Tabel 6.4	Jumlah Kantor Pos Indonesia dan Fasilitas Telekomunikasi di Kecamatan Krueng Barona Jaya Tahun 2017	76

Tabel 6.5	Banyaknya Desa Menurut Keberadaan <i>Base Transceiver Station</i> (BTS) dan Sinyal Telepon Seluler di Kecamatan Krueng Barona Jaya Tahun 2017	77
-----------	---	----


## BAB VII PEREKONOMIAN

Tabel 7.1	Banyaknya Koperasi menurut Jenisnya di Kecamatan Krueng Barona Jaya Tahun 2015	81
Tabel 7.2	Jumlah Kantor Pelayanan Nasabah Menurut Jenis Bank di Kecamatan Krueng Barona Jaya Tahun 2015	82
Tabel 7.3	Banyaknya Industri Kecil dan Mikro Menurut Jenis Bahan Baku di Kecamatan Krueng Barona Jaya Tahun 2015	83
Tabel 7.4	Banyaknya Sarana Perekonomian Menurut Jenis Fasilitasnya di Kecamatan Krueng Barona Jaya Tahun 2015	85

Halaman Ini Sengaja Dikosongkan

<https://acehbesarkab.go.id>

# BAB 1 GEOGRAFIS







## GEOGRAFIS

Nama Kecamatan	:	Krueng Barona Jaya
Ibukota Kecamatan	:	Cot Iri
Kabupaten	:	Aceh Besar
Provinsi	:	Aceh
Luas Kecamatan	:	6,96 Km <sup>2</sup> (696 Ha)
Jumlah Kemukiman	:	3 Mukim
Jumlah Gampong	:	12 Gampong
Batas – Batas Kecamatan :		
➤ Sebelah Utara	:	Kota Banda Aceh
➤ Sebelah Selatan	:	Kecamatan Ingin Jaya
➤ Sebelah Barat	:	Kota Banda Aceh
➤ Sebelah Timur	:	Kecamatan Darussalam dan, Kecamatan Kuta Baro

Tabel 1.1 Luas Kecamatan dirinci menurut Gampong dan Jenis Penggunaan Lahan dalam Kecamatan Krueng Barona Jaya Tahun 2015

(Ha)

Nama Gampong	Jenis Penggunaan			Luas Gampong
	Lahan Sawah	Lahan Bukan Sawah	Lahan Non Pertanian	
(1)	(2)	(3)	(4)	(5)
01. Lampermai	17	0	49	66
02. Miruk	39	0	43	82
03. Gla Deyah	25	0	23	48
04. Gla Meunasah Baro	12	0	34	46
05. Meunasah Intan	40	0	38	78
06. Meunasah Baet	15	0	19	34
07. Meunasah Manyang	0	0	22	22
08. Lamgapang	0	0	25	25
09. Rumpet	23	0	33	56
10. Bak Trieng	1	0	50	51
11. Lueng Ie	21	0	39	60
12. Meunasah Papeun	15	0	113	128
Jumlah	208	0	488	696

Sumber : Bapeda Kab. Aceh Besar

Tabel 1.2 Nama Mukim, Luas dan Jumlah Gampong di Kecamatan Krueng Barona Jaya Tahun 2017

Nama Mukim	Luas (Km <sup>2</sup> )	Jumlah Gampong
(1)	(2)	(3)
Pango	1,96	3
Lam Ujong	2,61	6
Lamreng / Ulee Kareng	2,39	3

*Sumber : Kantor Camat Krueng Barona Jaya*

Tabel 1.3 Nama dan Luas Gampong dirinci menurut Mukim di Kecamatan Krueng Barona Jaya Tahun 2017

Mukim	Nama Gampong	Luas Gampong (Km <sup>2</sup> )
(1)	(2)	(3)
Pango ( Luasnya 1,96Km <sup>2</sup> )	1. Lampermai	0,66
	2. Miruk	0,82
	3. Gla Dayah	0,48
Lam Ujong ( Luasnya 2,61Km <sup>2</sup> )	1. Gla Meunasah Baro	0,46
	2. Meunasah Intan	0,78
	3. Ujong Meunasah Baet	0,34
	4. Lam Ujong Meunasah Manyang	0,22
	5. Lam Gapang	0,25
	6. Rumpet	0,56
Lamreung ( Luasnya 2,39Km <sup>2</sup> )	1. Meunasah Bak Trieng	0,51
	2. Lueng Ie	0,60
	3. Meunasah Papeun	1,28

Sumber : Bapeda Kab. Aceh Besar

Tabel 1.4 Letak Geografis Gampong dalam Kecamatan Krueng Barona Jaya Tahun 2017

Nama Gampong	Geografis	
	Pesisir	Bukan Pesisir
(1)	(2)	(3)
01. Lampermai	-	✓
02. Miruk	-	✓
03. Gla Deyah	-	✓
04. Gla Meunasah Baro	-	✓
05. Meunasah Intan	-	✓
06. Meunasah Baet	-	✓
07. Meunasah Manyang	-	✓
08. Lamgapang	-	✓
09. Rumpet	-	✓
10. Bak Trieng	-	✓
11. Lueng Ie	-	✓
12. Meunasah Papeun	-	✓
Jumlah	-	12


Sumber : PODES 2015

Halaman Ini Sengaja Dikosongkan

<https://acehbesarkab.go.id>

# BAB 2

# PEMERINTAHAN







Tabel 2.1 Nama-nama Pejabat menurut Umur, Jabatan, dan Pendidikan Terakhir dalam Kecamatan Krueng Barona Jaya Tahun 2017

Nama/Nip	Umur	Jabatan	Pendidikan Terakhir
(1)	(2)	(3)	(4)
1. Salamuddin, SE Nip. 19700908 200112 1 005	48	Camat	S1
2. Ramzi, S.Ag Nip. 19701006 200012 1 005	48	Sekcam	S1
3. Dra. Nini Aniar Nip. 19631215 198603 2 026	54	Kasi Tata Pemerintahan	S1
4. Dra. Hasni Wahyuli Nip. 19670705 199403 2 014	51	Kasi Kesra dan Keistimewaan Aceh	S1
5. Afifuddin Nip. 19601126 198303 1 019	57	Kasi Ketentraman dan Ketertiban	SMA
6. Novieta Keumala Sari, S.TP Nip. 19781101 200604 2 018	39	Kasi Pemberdayaan Masyarakat Gampong	S1
7. Riza Mutia,SE.Ak Nip.19750720 200212 2 001	43	Kasi Pelayanan	S1

Sumber :KecamatanKrueng Barona Jaya

Tabel 2.2 Nama-nama Kepala Mukim dan Jumlah Gampong di Kecamatan Krueng Barona Jaya Tahun 2017

Nama Mukim	Nama Kepala Mukim	Jumlah Gampong
(1)	(2)	(3)
Pango	Zulkarnen Adnan	3
Lam Ujong	(Pj) Ramzi, S.Ag	6
Lamreung/ Ulee Kareng	Tgk. M. Gade	3

Sumber : Kecamatan Krueng Barona Jaya

Tabel 2.3 Nama-nama Keuchik (Kepala Gampong) menurut Umur dan Pendidikan Terakhir dalam Kecamatan Krueng Barona Jaya Tahun 2017

Nama Gampong	Nama Keuchik	Umur (Tahun)	Pendidikan Terakhir
(1)	(2)	(3)	(4)
01. Lampermai	Saiful, SE	56	S1
02. Miruk	Edi Nur	42	SMA
03. Gla Deyah	Marzuki, SE	58	S1
04. Gla Meunasah Baro	Maimun	40	SMA
05. Meunasah Intan	Alamsyah	45	S1
06. Meunasah Baet	Sabirin	54	SMA
07. Meunasah Manyang	Adnan Yatim	68	SMA
08. Lamgapang	Adnan Amin	59	SMA
09. Rumpet	Abdullah A. Samad	52	SMA
10. Bak Trieng	Darwin, ST	35	S1
11. Lueng Ie	Samsuddin	31	SMA
12. Meunasah Papeun	Drs.H.M. Rizyan	64	S1

Sumber : Kecamatan Krueng Barona Jaya

Tabel 2.4 Status Gampong, Sebutan, dan Klasifikasi Gampong dalam Kecamatan Krueng Barona Jaya Tahun 2017

Nama Gampong	Status Gampong	Sebutan	Klarifikasi
(1)	(2)	(3)	(4)
01. Lampermai	Definitif	Gampong	Swasembada
02. Miruk	Definitif	Gampong	Swasembada
03. Gla Deyah	Definitif	Gampong	Swasembada
04. Gla Meunasah Baro	Definitif	Gampong	Swasembada
05. Meunasah Intan	Definitif	Gampong	Swasembada
06. Meunasah Baet	Definitif	Gampong	Swasembada
07. Meunasah Manyang	Definitif	Gampong	Swasembada
08. Lamgapang	Definitif	Gampong	Swasembada
09. Rumpet	Definitif	Gampong	Swasembada
10. Bak Trieng	Definitif	Gampong	Swasembada
11. Lueng Ie	Definitif	Gampong	Swasembada
12. Meunasah Papeun	Definitif	Gampong	Swasembada

Sumber : Kecamatan Krueng Barona Jaya

Tabel 2.5 Jumlah Aparat Masing-masing Gampong dalam Kecamatan Krueng Barona Jaya Tahun 2017

Nama Gampong	Keuchik	Sekdes	Kepala Dusun	Kepala Urusan
(1)	(2)	(3)	(4)	(5)
01. Lampermai	1	1	3	3
02. Miruk	1	1	4	3
03. Gla Deyah	1	1	4	3
04. Gla Meunasah Baro	1	1	3	3
05. Meunasah Intan	1	1	3	3
06. Meunasah Baet	1	1	4	3
07. Meunasah Manyang	1	1	4	3
08. Lamgapang	1	1	4	3
09. Rumpet	1	1	4	3
10. Bak Trieng	1	1	5	3
11. Lueng Ie	1	1	4	3
12. Meunasah Papeun	1	1	4	3

*Sumber : Kecamatan Krueng Barona Jaya*

Tabel 2.6 Jarak Masing-masing Gampong ke Ibukota Kecamatan dan Ibukota Kabupaten Aceh Besar Tahun 2017

(Km)

Nama Gampong	Jarak ke Ibukota	
	Kecamatan	Kabupaten
(1)	(2)	(3)
01. Lampermai	0,50	52,00
02. Miruk	1,00	54,00
03. Gla Deyah	0,50	52,00
04. Gla Meunasah Baro	0,50	52,00
05. Meunasah Intan	1,50	54,00
06. Meunasah Baet	1,50	54,00
07. Meunasah Manyang	1,70	56,00
08. Lamgapang	2,00	57,00
09. Rumpet	2,00	57,00
10. Bak Trieng	3,50	61,00
11. Lueng Ie	3,10	62,00
12. Meunasah Papeun	4,20	63,00

Sumber : BPS Kab. Aceh Besar

Tabel 2.7 Jumlah Fasilitas Pemerintahan Desa di Kecamatan Krueng Barona Jaya Tahun 2017

Nama Gampong	Kantor Desa	Balai Desa
(1)	(2)	(3)
01. Lampermai	-	1
02. Miruk	-	1
03. Gla Deyah	-	-
04. Gla Meunasah Baro	-	1
05. Meunasah Intan	-	-
06. Meunasah Baet	-	-
07. Meunasah Manyang	-	-
08. Lamgapang	-	1
09. Rumpet	-	-
10. Bak Trieng	-	1
11. Lueng Ie	-	-
12. Meunasah Papeun	-	-
Jumlah	-	5

Sumber : Penelusuran KSK




Halaman Ini Sengaja Dikosongkan

<https://acehbesarkab.go.id>

# BAB 3

# KEPENDUDUKAN





Tabel 3.1 Jumlah Penduduk menurut Gampong dan Jenis kelamin dalam Kecamatan Krueng Barona Jaya Tahun 2017

(Jiwa)

Nama Gampong	Jenis Kelamin		Jumlah	Seks Ratio
	Pria	Wanita		
(1)	(2)	(3)	(4)	(5)
01. Lampermai	675	385	1.060	175
02. Miruk	473	552	1.025	86
03. Gla Deyah	327	363	690	90
04. Gla Meunasah Baro	418	444	862	94
05. Meunasah Intan	437	456	893	96
06. Meunasah Baet	583	599	1.182	97
07. Meunasah Manyang	574	556	1.130	104
08. Lamgapang	1.176	1.137	2.313	103
09. Rumpet	409	375	784	109
10. Bak Trieng	999	888	1.887	113
11. Lueng Ie	582	515	1.097	113
12. Meunasah Papeun	1.767	1.755	3.522	101
Total	8.420	8.025	16.445	105

Sumber : BPS Kab.Aceh Besar

Tabel 3.2 Perkembangan Jumlah Penduduk menurut Gampong dalam Kecamatan Krueng Barona Jaya Tahun 2015 s.d.2017

Nama Gampong	Jumlah Penduduk (Jiwa)		
	2015	2016	2017
(1)	(2)	(3)	(4)
01. Lampermai	1.017		1.060
02. Miruk	985		1.025
03. Gla Deyah	662		690
04. Gla Meunasah Baro	828		862
05. Meunasah Intan	857		893
06. Meunasah Baet	1.134		1.182
07. Meunasah Manyang	1.085		1.130
08. Lamgapang	2.219		2.313
09. Rumpet	752		784
10. Bak Trieng	1.811		1.887
11. Lueng Ie	1.052		1.097
12. Meunasah Papeun	3.380		3.522
Jumlah	15.782		16.445

Sumber : BPS Kab.Aceh Besar

Tabel 3.3 Luas Gampong, Jumlah Penduduk, dan Kepadatan Masing-masing Gampong di Kecamatan Krueng Barona Jaya Tahun 2017

Nama Gampong	Luas Gampong (Km <sup>2</sup> )	Jumlah Penduduk (jiwa)	Kepadatan Penduduk (jiwa/Km <sup>2</sup> )
(1)	(2)	(3)	(4)
01. Lampermai	0,66	1.060	1.606
02. Miruk	0,82	1.025	1.250
03. Gla Deyah	0,48	690	1.438
04. Gla Meunasah Baro	0,46	862	1.874
05. Meunasah Intan	0,78	893	1.145
06. Meunasah Baet	0,34	1.182	3.476
07. Meunasah Manyang	0,22	1.130	5.136
08. Lamgapang	0,25	2.313	9.252
09. Rumpet	0,56	784	1.400
10. Bak Trieng	0,51	1.887	3.700
11. Lueng Ie	0,60	1.097	1.828
12. Meunasah Papeun	1,28	3.522	2.752
<b>Total</b>	<b>6,96</b>	<b>16.445</b>	<b>2.363</b>

Sumber : BPS Kab. Aceh Besar

Tabel 3.4 Jumlah Penduduk, Rumah Tangga, dan Rata-rata Penduduk per Rumah Tangga menurut Gampong dalam Kecamatan Krueng Barona Jaya Tahun 2017

Nama Gampong	Jumlah Penduduk (jiwa)	Jumlah Rumah Tangga	Rata-rata Penduduk/Rumah Tangga
(1)	(2)	(3)	(4)
01. Lampermai	1.060	184	6
02. Miruk	1.025	220	5
03. Gla Deyah	690	173	4
04. Gla Meunasah Baro	862	197	4
05. Meunasah Intan	893	173	5
06. Meunasah Baet	1.182	226	5
07. Meunasah Manyang	1.130	230	5
08. Lamgapang	2.313	522	4
09. Rumpet	784	232	3
10. Bak Trieng	1.887	489	4
11. Lueng Ie	1.097	233	5
12. Meunasah Papeun	3.522	809	4
Total	16.445	3.688	4

Sumber : BPS Kab. Aceh Besar

Tabel 3.5 Persentase Penduduk Per Kelompok Umur dalam Kecamatan Krueng Barona Jaya Tahun 2015

Kelompok Umur	Jenis Kelamin	
	Laki-laki (%)	Perempuan (%)
(1)	(2)	(3)
0 - 4	5,31	5,11
5 - 9	5,09	4,26
10 - 14	5,41	4,17
15 - 19	5,46	4,29
20 - 24	6,04	5,28
25 - 29	5,43	4,81
30 - 34	4,60	4,31
35 - 39	4,01	3,72
40 - 44	3,32	2,95
45 - 49	2,65	2,22
50 - 54	1,91	1,60
55 - 59	1,26	1,24
60 - 64	0,92	0,95
65 +	1,64	2,04

Sumber : BPS Kab. Aceh Besar



Tabel 3.6 Jumlah Kelahiran dalam Kecamatan Krueng Barona Jayaselama Tahun 2015

Nama Gampong	Laki-laki	Perempuan	Jumlah
(1)	(2)	(3)	(4)
01. Lampermai	3	2	5
02. Miruk	7	3	10
03. Gla Deyah	8	8	16
04. Gla Meunasah Baro	11	8	19
05. Meunasah Intan	3	3	6
06. Meunasah Baet	9	6	15
07. Meunasah Manyang	11	10	21
08. Lamgapang	18	20	38
09. Rumpet	2	3	5
10. Bak Trieng	14	10	24
11. Lueng Ie	2	4	6
12. Meunasah Papeun	23	20	43
Total	111	97	208

Sumber : PODES 2015

Tabel 3.7 Jumlah Kematian dalam Kecamatan Krueng Barona Jaya selama Tahun 2015

Nama Gampong	Laki-laki	Perempuan	Jumlah
(1)	(2)	(3)	(4)
01.Lampermai	2	1	3
02.Miruk	1	3	4
03.Gla Deyah	3	0	3
04.Gla Meunasah Baro	2	2	4
05.Meunasah Intan	3	0	3
06.Meunasah Baet	3	2	5
07.Meunasah Manyang	2	1	3
08.Lamgapang	2	1	3
09.Rumpet	4	1	5
10.Bak Trieng	5	4	9
11.Lueng Ie	2	2	4
12.Meunasah Papeun	5	0	5
Total	34	17	51


Sumber : PODES 2015

Tabel 3.8 Jumlah Perpindahan Penduduk dalam Kecamatan Krueng Barona Jaya selama Tahun 2015

Nama Gampong	Datang	Pindah	Jumlah
(1)	(2)	(3)	(4)
01.Lampermai	23	7	30
02.Miruk	12	9	21
03.Gla Deyah	12	6	18
04.Gla Meunasah Baro	0	2	2
05.Meunasah Intan	5	3	8
06.Meunasah Baet	14	4	18
07.Meunasah Manyang	7	2	9
08.Lamgapang	0	1	1
09.Rumpet	19	6	25
10.Bak Trieng	20	4	24
11.Lueng Ie	11	3	14
12.Meunasah Papeun	0	18	18
Total	123	65	188

Sumber : PODES 2015

# BAB 4 SOSIAL





Tabel 4.1 Jumlah Sekolah Umum Negeri dan Swasta menurut Gampong dan Jenjang Pendidikan di Kecamatan Krueng Barona Jaya Tahun 2015

Nama Gampong	Jenjang Pendidikan			
	SD	SLTP	SMU	Perguruan Tinggi Non Agama
(1)	(2)	(3)	(4)	(5)
01. Lampermai	1	-	-	-
02. Miruk	-	-	-	-
03. Gla Deyah	-	-	-	-
04. Gla Meunasah Baro	-	-	-	-
05. Meunasah Intan	-	-	-	-
06. Meunasah Baet	1	-	-	-
07. Meunasah Manyang	-	-	1	-
08. Lamgapang	-	-	-	-
09. Rumpet	1	-	-	-
10. Bak Trieng	-	-	-	-
11. Lueng Ie	-	-	-	-
12. Meunasah Papeun	1	-	-	-
Jumlah	4	-	1	-

Sumber : PODES 2015

Tabel 4.2 Jumlah Sekolah Agama Negeri dan Swasta menurut Gampong dan Jenjang Pendidikan Kecamatan Krueng Barona Jaya Tahun 2017

Nama Gampong	Jenjang Pendidikan			
	MI	MTs	MA	Perguruan Tinggi Agama
(1)	(2)	(3)	(4)	(5)
01. Lampermai	-	1	1	-
02. Miruk	1	-	-	-
03. Gla Deyah	-	-	-	-
04. Gla Meunasah Baro	-	1	-	-
05. Meunasah Intan	-	-	-	-
06. Meunasah Baet	-	-	-	-
07. Meunasah Manyang	-	-	-	-
08. Lamgapang	-	-	-	-
09. Rumpet	-	-	-	-
10. Bak Trieng	-	-	-	-
11. Lueng Ie	-	-	-	-
12. Meunasah Papeun	-	-	-	-
Jumlah	1	2	1	-

Sumber : PODES 2015

Tabel 4.3 Jumlah Sekolah, Murid, Kelas, dan Guru menurut Jenjang Pendidikan dalam Kecamatan Krueng Barona Jaya Tahun 2017

Jenjang Pendidikan	Jumlah Sekolah	Jumlah Murid	Jumlah Kelas	Jumlah Guru
(1)	(2)	(3)	(4)	(5)
SD	4	578	31	51
SLTP	-	-	-	-
SLTA	1	268	13	61

Sumber: Dinas Pendidikan Kab.Aceh Besar



Tabel 4.4 Kondisi RuangKelas menurut Jenjang Pendidikan dalam Kecamatan Krueng Barona Jaya Tahun 2017

Jenjang Pendidikan	Kondisi Ruang Kelas		Jumlah
	Baik	Rusak	
(1)	(2)	(3)	(4)
SD	17	14	0
SLTP	-	-	-
SLTA	0	23	0

Sumber : Dinas Pendidikan Kab.Aceh Besar

Tabel 4.5 Jumlah Sarana Kesehatan di Kecamatan Krueng Barona Jaya Tahun 2015

Nama Gampong	Sarana Kesehatan					
	Rumah Sakit	Rumah Sakit Bersalin	Puskesmas dengan rawat inap	Puskesmas tanpa rawat inap	Puskesmas pembantu	Poliklinik/ Balai Pengobatan
(1)	(2)	(3)	(4)	(5)	(6)	(7)
1.Lampermai	0	0	0	0	0	0
2.Miruk	0	0	0	0	0	0
3.Gla Deyah	0	0	1	1	1	0
4.Gla Meunasah Baro	0	0	0	0	0	0
5.Meunasah Intan	0	0	0	1	1	1
6.Meunasah Baet	0	0	0	0	0	1
7.Meunasah Manyang	0	0	0	0	0	0
8.Lamgapang	0	0	0	0	1	0
9.Rumpet	0	0	0	0	0	0
10.Bak Trieng	0	0	0	0	0	0
11.Lueng Ie	0	0	0	0	0	0
12. Meunasah Papeun	0	0	0	0	1	0
Jumlah	0	0	1	2	4	2

Sumber : PODES 2015

Lanjutan Tabel 4.5

Nama Gampong	Sarana Kesehatan					
	Tempat Praktek Dokter	Tempat Praktek Bidan	Poskes des	Polin des	Posyandu	Apotek
(1)	(2)	(3)	(4)	(5)	(6)	(7)
1.Lampermai	0	0	0	1	1	0
2.Miruk	0	0	1	1	1	0
3.Gla Deyah	0	0	0	0	1	0
4.Gla Meunasah Baro	0	0	0	1	1	0
5.Meunasah Intan	0	1	0	1	1	1
6.Meunasah Baet	0	0	0	0	1	0
7.Meunasah Manyang	0	0	0	1	1	0
8.Lamgapang	0	0	0	1	1	0
9.Rumpet	0	0	0	1	1	0
10.Bak Trieng	0	0	1	0	1	0
11.Lueng Ie	0	0	1	0	1	0
12. Meunasah Papeun	0	0	0	0	2	0
Jumlah	0	1	3	7	13	1

Sumber : PODES 2015

Tabel 4.6 Jumlah Tenaga Dokter dan Personil Kesehatan Unit Kerja (termasuk Pustu dan Polindes) di Kecamatan Krueng Barona Jaya Tahun 2017

Jumlah Tenaga Kesehatan	
(1)	(2)
01. Dokter Spesialis	0
02. Dokter Umum	3
03. Dokter Gigi	1
04. Dokter Keluarga	0
05. Perawat	9
06. Bidan	34
07. Farmasi	2
08. Sanitasi	3
09. Gizi	3
10. Kesmas	10
11. Medis	4
12. Tehnisi Medis	4
13. Apoteker	0
14. Ass. Apoteker	1
15. D3 Farmasi	1
16. S1 Farmasi	0
17. D-IV/S1 Gizi	1
18. D3 Gizi	1
19. D1 Gizi	1
20. Analisa Lab	2

Sumber : Dinas Kesehatan Kab. Aceh Besar

Tabel 4.7 Jumlah Mesjid dan Meunasah dalam Kecamatan Krueng Barona Jaya Tahun 2017

Nama Gampong	Mesjid	Meunasah	Jumlah
(1)	(2)	(3)	(4)
01. Lampermai	1	1	2
02. Miruk	1	1	2
03. Gla Deyah	1	1	2
04. Gla Meunasah Baro	-	1	1
05. Meunasah Intan	-	1	1
06. Meunasah Baet	1	1	2
07. Meunasah Manyang	-	1	1
08. Lamgapang	-	1	1
09. Rumpet	-	1	1
10. Bak Trieng	-	1	1
11. Lueng Ie	-	1	1
12. Meunasah Papeun	1	1	2
Total	4	12	15

Sumber : Penelusuran KSK

Tabel 4.8 Keberadaan Perkumpulan Kegiatan Olah Raga di Kecamatan Krueng Barona Jaya Tahun 2015

Nama Gampong	Keberadaan Perkumpulan					
	Sepak Bola	Bola Volley	Bola Basket	Bulu Tangkis	Tenis Meja	Tenis Lapangan
(1)	(2)	(3)	(4)	(5)	(6)	(7)
01. Lampermai	1	1	0	0	0	0
02. Miruk	0	1	0	0	0	0
03. Gla Deyah	0	1	0	0	0	0
04. Gla Meunasah Baro	1	1	0	1	0	0
05. Meunasah Intan	1	0	0	0	0	0
06. Meunasah Baet	0	1	0	1	0	0
07. Meunasah Manyang	0	0	0	1	0	0
08. Lamgapang	1	1	0	0	0	0
09. Rumpet	1	1	0	0	0	0
10. Bak Trieng	1	1	0	0	0	0
11. Lueng Ie	0	1	0	0	0	0
12. Meunasah Papeun	1	1	0	0	0	0
Jumlah	7	10	0	3	0	0

Sumber : PODES 2015

Tabel 4.9 Keberadaan Sarana Kegiatan Olah Raga di Kecamatan Krueng Barona Jaya Tahun 2015

Nama Gampong	Sarana Olah Raga					
	Sepak Bola	Bola Volley	Bola Basket	Bulu Tangkis	Tenis Meja	Tenis Lapangan
(1)	(2)	(3)	(4)	(5)	(6)	(7)
01. Lampermai	1	1	0	0	0	0
02. Miruk	0	1	0	0	0	0
03. Gla Deyah	0	1	0	0	0	0
04. Gla Meunasah Baro	0	0	0	0	0	0
05. Meunasah Intan	0	1	0	0	0	0
06. Meunasah Baet	0	1	0	1	0	0
07. Meunasah Manyang	0	0	0	0	0	0
08. Lamgapang	0	0	0	0	0	0
09. Rumpet	1	1	0	0	0	0
10. Bak Trieng	1	1	0	0	0	0
11. Lueng Ie	0	1	0	0	0	0
12. Meunasah Papeun	1	1	0	0	0	0
Jumlah	4	9	0	0	0	0

Sumber : PODES 2015

Tabel 4.10 Sumber Air Minum Sebagian Besar Penduduk di Kecamatan Krueng Barona Jaya Tahun 2015

Nama Gampong	Sumber Air Minum				
	Air kemasan	Ledeng dengan meteran	Ledeng tanpa meteran	Sumur bor atau pompa	Sumur
(1)	(2)	(3)	(4)		(5)
01.Lampermai	0	0	0	0	1
02.Miruk	1	0	0	0	0
03.Gla Deyah	0	0	0	0	1
04.Gla Meunasah Baro	1	0	0	0	0
05.Meunasah Intan	1	0	0	0	0
06.Meunasah Baet	1	0	0	0	0
07.Meunasah Manyang	1	0	0	0	0
08.Lamgapang	1	0	0	0	0
09.Rumpet	0	0	0	0	1
10.Bak Trieng	1	0	0	0	0
11.Lueng Ie	0	0	0	0	1
12.Meunasah Papeun	0	0	0	0	1
Jumlah	7	0	0	0	5

Sumber : PODES 2015



Lanjutan Tabel 4.10

Nama Gampong	Sumber Air Minum				
	Mata air	Sungai/ Danau/ Kolam	Air hujan	Lainnya	Jumlah
(1)	(2)	(3)	(4)	(5)	(6)
01.Lampermai	0	0	0	0	1
02.Miruk	0	0	0	0	1
03.Gla Deyah	0	0	0	0	1
04.Gla Meunasah Baro	0	0	0	0	1
05.Meunasah Intan	0	0	0	0	1
06.Meunasah Baet	0	0	0	0	1
07.Meunasah Manyang	0	0	0	0	1
08.Lamgapang	0	0	0	0	1
09.Rumpet	0	0	0	0	1
10.Bak Trieng	0	0	0	0	1
11.Lueng Ie	0	0	0	0	1
12.Meunasah Papeun	0	0	0	0	1
Jumlah	0	0	0	0	12

Sumber : PODES 2015

Tabel 4.11 Banyaknya Qurban dirinci Menurut Jenis Hewan Qurban di Kecamatan Krueng Barona Jaya Tahun 2015

Jenis Hewan	Jumlah
(1)	(2)

Kerbau / Sapi

45

Kambing/Domba

77

*Sumber : Kandep Agama Kab. Aceh Besar*

---

Tabel 4.12 Banyaknya Desa Berlistrik dan Persentase di Kecamatan Krueng Barona Jaya Tahun 2017

Uraian	Jumlah
(1)	(2)

Desa Berlistrik

12

Persentase

100

---

Sumber : Penelusuran KSK

Tabel 4.13 Banyaknya Pos KB dan Sub Pos KB di Kecamatan Krueng Barona Jaya Tahun 2017

Uraian	Jumlah
(1)	(2)
Pos KB (Ibu Halimah)	12
Sub Pos KB (Ibu Sakdiah)	10

*Sumber : BKKS, PP & PA*

Tabel 4.14 Banyaknya Target Pencapaian Peserta KB Baru di Kecamatan Krueng Barona Jaya Tahun 2015

Peserta KB Baru	Jumlah
(1)	(2)

Target 367

Pencapaian 72

Persentase 19,62

Sumber : BKKS, PP & PA

Tabel 4.15 Banyaknya Jumlah Pasangan Usia Subur (PUS) dan Pencapaian KB Aktif di Kecamatan Krueng Barona Jaya Tahun 2015

Peserta KB Aktif	Jumlah
(1)	(2)
PUS	2.375
Pencapaian	1.826
Persentase	76,88

*Sumber : BKKS, PP & PA*

Tabel 4.16 Banyaknya Peserta KB Menurut Jenis Metode Kontrasepsi yang digunakan di Kecamatan Krueng Barona Jaya Tahun 2015

Jenis Metode	Jumlah
(1)	(2)
IUD	68
PIL	693
Suntik	966
Kondom	109
MOW	6
IMP	55
MOP	0
OV	0

Sumber : BKKS, PP & PA

Tabel 4.17 Banyaknya Sarana Pelayanan KB yang Dimanfaatkan Akseptor Baru di Kecamatan Krueng Barona Jaya Tahun 2017

Jenis sarana	Jumlah
(1)	(2)
KKB	2
PKBRS	-
POS KB DESA	12
KELOMPOK PENIMBANG	12
Jumlah	14

Sumber : BKKS, PP & PA



Tabel 4.18 Jumlah Keluarga Sejahtera dan PraSejahtera di Kecamatan Krueng Barona Jaya Tahun 2015

Nama Gampong	Hasil Pentahapan Keluarga Sejahtera					Jumlah
	Keluarga Pra Sejahtera	Keluarga Sejahtera I	Keluarga Sejahtera II	Keluarga Sejahtera III	Keluarga Sejahtera III Plus	
(1)	(2)	(3)	(4)	(5)	(6)	(7)
01. Lampermai						
02. Miruk						
03. Gla Deyah						
04. Gla Meunasah Baro						
05. Meunasah Intan						
06. Meunasah Baet						Data Tidak Tersedia
07. Meunasah Manyang						
08. Lamgapang						
09. Rumpet						
10. Bak Trieng						
11. Lueng Ie						
12. Meunasah Papeun						
Jumlah						

Sumber : BKKS, PP & PA

Tabel 4.19 Banyaknya Desa Menurut Sumber Penghasilan Utama Sebagian Besar Penduduk di Kecamatan Krueng Barona Jaya Tahun 2015

Nama Gampong	Jenis Permukaan			
	Pertanian	Pertambahan dan Penggalangan	Industri Pengolahan	Perdagangan Besar / Eceran
(1)	(2)	(3)	(4)	(5)
01.Lampermai	1	0	0	0
02.Miruk	1	0	0	0
03.Gla Deyah	1	0	0	0
04.Gla Meunasah Baro	0	0	0	0
05.Meunasah Intan	1	0	0	0
06.Meunasah Baet	1	0	0	0
07.Meunasah Manyang	1	0	0	0
08.Langapang	1	0	0	0
09.Rumpet	1	0	0	0
10.Bak Trieng	1	0	0	0
11.Lueng Ie	1	0	0	0
12.Meunasah Papeun	0	0	1	0
Jumlah	10	0	1	0

Sumber : PODES 2015

Lanjutan Tabel 4.19

Nama Gampong	Sumber Penghasilan Utama			
	Angkutan, Pergudangan, Komunikasi	Jasa	Lainnya	Jumlah
(1)	(2)	(3)	(4)	(5)
01.Lampermai	0	0	0	1
02.Miruk	0	0	0	1
03.Gla Deyah	0	0	0	1
04.Gla Meunasah Baro	0	1	0	1
05.Meunasah Intan	0	0	0	1
06.Meunasah Baet	0	0	0	1
07.Meunasah Manyang	0	0	0	1
08.Lamgapang	0	0	0	1
09.Rumpet	0	0	0	1
10.Bak Trieng	0	0	0	1
11.Lueng Ie	0	0	0	1
12.Meunasah Papeun	0	0	0	1
Jumlah	0	1	0	12

Sumber : PODES 2015

Tabel 4.20 Banyaknya Desa Yang Sebagian Besar Penduduknya Bekerja Pada Sektor Pertanian Menurut Sub Sektor di Kecamatan Krueng Barona Jaya Tahun 2015

Nama Gampong	Jenis Permukaan			
	Tanaman Pangan	Perkebunan	Peternakan	Perikanan Tangkap
(1)	(2)	(3)	(4)	(5)
01.Lampermai	1	0	0	0
02.Miruk	1	0	0	0
03.Gla Deyah	1	0	0	0
04.Gla Meunasah Baro	0	0	0	0
05.Meunasah Intan	1	0	0	0
06.Meunasah Baet	1	0	0	0
07.Meunasah Manyang	1	0	0	0
08.Lamgapang	1	0	0	0
09.Rumpet	1	0	0	0
10.Bak Trieng	1	0	0	0
11.Lueng Ie	1	0	0	0
12.Meunasah Papeun	0	0	0	0
Jumlah	10	0	0	0


Sumber : PODES 2015

Lanjutan Tabel 4.20

Nama Gampong	Sumber Penghasilan Utama			Jumlah
	Perikanan Budidaya	Kehutanan	Jasa Pertanian	
(1)	(2)	(3)	(4)	(5)
01.Lampermai	0	0	0	1
02.Miruk	0	0	0	1
03.Gla Deyah	0	0	0	1
04.Gla Meunasah Baro	0	0	0	0
05.Meunasah Intan	0	0	0	1
06.Meunasah Baet	0	0	0	1
07.Meunasah Manyang	0	0	0	1
08.Lamgapang	0	0	0	1
09.Rumpet	0	0	0	1
10.Bak Trieng	0	0	0	1
11.Lueng Ie	0	0	0	1
12.Meunasah Papeun	0	0	0	0
<b>Jumlah</b>	0	0	0	10

Sumber : PODES 2015

# BAB 5 PERTANIAN





Tabel 5.1 Luas Tanam, Luas Panen, dan Rata-Rata Produksi Per Hektar Menurut Jenis Padi di Kecamatan Krueng Barona Jaya Tahun 2017

Jenis Tanaman	Luas Tanam/ (Ha)	Luas Panen / (Ha)	Produksi/ (Ton)
(1)	(2)	(3)	(4)
01. Padi Sawah	51	230	1.115
02. Padi Ladang	-	-	-

*Sumber: Dinas Pertanian Tanaman Pangan dan Hortikultura Kab.Aceh Besar*



Tabel 5.2 Luas Tanam, Luas Panen Dan Produksi Per Hektar Menurut Jenis Tanaman di Kecamatan Krueng Barona Jaya Tahun 2017

Jenis Tanaman	Luas Tanam/ Ha	Luas Panen / Ha	Prdv Ton / Ha	Produksi/ Ton
(1)	(2)	(3)	(4)	(5)
01. Kacang Hijau	20	6	10	10
02. Jagung	-	-	-	-
03. Ubi Kayu	-	-	-	-
04. Kedelai	-	-	-	-
05. Kacang Tanah	-	-	-	-
06. Ubi Jalar	-	-	-	-
07. Bawang Merah	-	-	-	-
08. Cabe Merah	-	1	6	6
09. Tomat	-	-	-	-
10. Kacang Panjang	2	2	13	13
11. Terong	-	-	-	3.5
12. Cabe rawit	-	-	-	-
13. Bayam	11	10	98	98
14. Kangkung	6	5	70	70
15. Timun	1	1	9	9
16. Semangka	1	1	20	20

Sumber: Dinas Pertanian Tanaman Pangan dan Hortikultura Kab.Aceh Besar

Tabel 5.3 Banyaknya Tanaman, Tanaman Produktif yang sedang Menghasilkan dan Produksi Menurut Jenis Tanaman di Kecamatan Krueng Barona Jaya Tahun 2017

Jenis Tanaman		Tanaman Tahun Ini (Btg)	Tanaman Produktif yg sdg menghasilkan (Btg)	Banyaknya Produksi (Kw)
(1)	(2)	(3)	(4)	
01.	Mangga	870	760	154
02.	Rambutan	56	56	2
03.	Langsat/Duku	-	-	-
04.	Jeruk Besar	12	5	1
05.	Jambu Biji	66	44	5
06.	Nenas	62	65	0,2
07.	Nangka	62	51	2
08.	Durian	-	-	-
09.	Sawo	165	130	4
10.	Pepaya	2.170	786	117
11.	Pisang	1.955	4.786	120
12.	Salak	18	12	1
13.	Manggis	-	-	-
14.	Sirsak	70	67	0,5
15.	Sukun	30	26	2
16.	Melinjo	20	9	0.6
17.	Jeruk Siam/Kepron	-	-	-
18.	Jambu Air	107	100	5
19.	Alpukat	-	-	-
20.	Belimbing	48	27	2

Sumber: Dinas Pertanian Tanaman Pangan dan Hortikultura Kab.Aceh Besar

Tabel 5.4. Jumlah dan Jenis Alat/ Mesin Pertanian ( Alsintan ) Menurut Jenisdi Kecamatan Krueng Barona Jaya Tahun 2017

Jenis Mesin Pertanian ( Alsintan)	Jumlah
(1)	(2)
Pengolah Tanah/ Traktor	
- Roda Dua	10
- M i n i	-
- Sedang	-
- Besar/Roda Empat	3
Pengolah Padi	
- Perontok/ Thresher	15
- Pengering/ Dryer	-
- Pembersih/ Cleaner	-
- Penggilingan Besar	-
- Penggilingan Kecil	-
- Rice Miling Unit	2

Sumber: Dinas Pertanian Tanaman Pangan dan Hortikultura Kab.Aceh Besar

Tabel 5.5 Luas Area dan Produksi Komoditi Menurut Jenis Tanaman di Kecamatan Krueng Barona Jaya Tahun 2017

Jenis Tanaman	TBM (Ha)	TM (Ha)	TR ( Ha)	Produksi (Ton)
(1)	(2)	(3)	(4)	(5)
01. Kelapa Dalam	6	227	13	163,44
02. Kelapa Hybrida	-	-	-	-
03. Kelapa Sawit	-	-	-	-
04. Cengkeh	1	3	3	1,50
05. Pala	1	-	-	-
06. Pinang	12	24	1	38,4
07. Kapuk/Randu	2	3	-	0,75
08. Kakao	1	1	-	0,70
09. Jambu Mete	-	-	-	-
10. Kemiri	-	-	-	-
11. L a d a	-	-	-	-
12. S a g u	-	-	-	-
13. A r e n	1	3	1	0,90
14. Cassiavera	-	-	-	-
15. Nilam	-	-	-	-
16. Te bu	1	1	-	6,8
17. Tembakau	-	-	-	-
18. K o p i	-	-	-	-

Sumber: Dinas Kehutanan dan Perkebunan Kabupaten Aceh

Ket :

TBM= Tanaman Belum Menghasilkan

TM = Tanaman Menghasilkan

TR = Tanaman Rusak

Tabel 5.6 Jumlah Populasi Ternak Besar menurut Jenis Ternak di Kecamatan Krueng Barona Jaya Tahun 2017 (Ekor)

Jenis Ternak	Jumlah
(1)	(2)
1. Sapi	3.504
2. Kerbau	1.075
3. Kuda	0

Sumber: Dinas Peternakan Kab. Aceh Besar

Tabel 5.7 Jumlah Populasi Ternak Kecil menurut Jenis Ternak di Kecamatan Krueng Barona Jaya Tahun 2017

(Ekor)

Jenis Ternak	Jumlah
(1)	(2)
1. Kambing	3.075
2. Domba	912

Sumber: Dinas Peternakan Kab. Aceh Besar

Tabel 5.8 Jumlah Populasi Ternak Unggas menurut Jenis Unggas di Kecamatan Krueng Barona Jaya Tahun 2017

(Ekor)

Jenis Unggas	Jumlah
(1)	(2)
1 Ayam Buras	260.000
2. Ayam Ras Petelur/ Pedaging	48.674
3. Itik	108.072

Sumber: Dinas Peternakan Kab. Aceh Besar

Tabel 5.9 Jumlah Pemotongan Ternak Besar di Kecamatan Krueng Barona Jaya Tahun 2017

(Ekor)

Jenis Ternak	Jumlah
(1)	(2)
1. Sapi	820
3. Kerbau	105
4. Kuda	0

Sumber: Dinas Peternakan Kab. Aceh Besar



---

Tabel 5.10 Jumlah Pemotongan Ternak Kecil menurut Jenis Ternak di Kecamatan Krueng Barona Jaya Tahun 2017

(Ekor)

Jenis Ternak	Jumlah
(1)	(2)

1. Kambing

1.546

2. Domba

112

---

Sumber: Dinas Peternakan Kab. Aceh Besar

Tabel 5.11 Jumlah Pemotongan Ternak Unggas menurut Jenis Unggas di Kecamatan Krueng Barona Jaya Tahun 2017

(Ekor)

Jenis Ternak	Jumlah
(1)	(2)
1. Ayam Buras	3.525
2. Ayam Ras Petelur	8.151
3. Ayam Ras Pedaging	5.263
4. Itik	66.051

Sumber: Dinas Peternakan Kab. Aceh Besar

Tabel 5.12 Jumlah Produksi Daging Ternak menurut Jenis Ternak di Kecamatan Krueng Barona Jaya Tahun 2017

(Kg)

Jenis Ternak	Produksi Daging
(1)	(2)
1. Sapi	69.738
2. Kerbau	9.551
3. Kambing	23.205
4. Domba	1.706
5. Ayam Buras	3.525
6. Ayam Ras Petelur	8.151
7. Ayam Ras Pedaging	5.263
8. Itik	66.051

Sumber: Dinas Peternakan Kab. Aceh Besar

Tabel 5.13 Jumlah Produksi Kulit Ternak menurut Jenis Ternak di Kecamatan Krueng Barona Jaya Tahun 2017

(Lembar)

Jenis Ternak	Kulit
(1)	(2)
1. Sapi	984
2. Kerbau	125
3. Kambing	1.772
4. Domba	581

*Sumber: Dinas Peternakan Kab. Aceh Besar*

Tabel 5.14 Jumlah Produksi Telur menurut Jenis Ternak di Kecamatan Krueng Barona Jaya Tahun 2017

(Kg)

Jenis Ternak	Produksi Telur
(1)	(2)

1. Ayam Buras

9.930

2. Ayam Ras Petelur

18.287

3. Itik

51.176

Sumber: Dinas Peternakan Kab. Aceh Besar

BAB 6  
PERHUBUNGAN &  
KOMUNIKASI





Tabel 6.1 Jenis Permukaan Jalan Utama Antar Gampong dalam Kecamatan Krueng Barona Jaya Tahun 2017

Nama Gampong	Jenis Permukaan			
	Aspal	Diperkeras	Tanah	Dapat dilalui Kendaraan Roda 4
(1)	(2)	(3)	(4)	(5)
01. Lampermai	✓	-	-	✓
02. Miruk	✓	-	-	✓
03. Gla Deyah	✓	-	-	✓
04. Gla Meunasah Baro	✓	-	-	✓
05. Meunasah Intan	✓	-	-	✓
06. Meunasah Baet	✓	-	-	✓
07. Meunasah Manyang	✓	-	-	✓
08. Lamgapang	✓	-	-	✓
09. Rumpet	✓	-	-	✓
10. Bak Trieng	✓	-	-	✓
11. Lueng Ie	✓	-	-	✓
12. Meunasah Papeun	✓	-	-	✓
Jumlah	12	-	-	12

Sumber : Penelusuran KSK



Tabel 6.2 Jenis Penerangan Jalan Utama Antar Gampong dalam Kecamatan Krueng Barona Jaya Tahun 2015

Nama Gampong	Listrik diusahakan Pemeintah	Listrik Non Pemerintah	Tidak Ada Penerangan
(1)	(2)	(3)	(4)
01. Lampermai	✓	-	-
02. Miruk	✓	-	-
03. Gla Deyah	✓	-	-
04. Gla Meunasah Baro	✓	-	-
05. Meunasah Intan	✓	-	-
06. Meunasah Baet	✓	-	-
07. Meunasah Manyang	✓	-	-
08. Lamgapang	✓	-	-
09. Rumpet	✓	-	-
10. Bak Trieng	✓	-	-
11. Lueng Ie	✓	-	-
12. Meunasah Papeun	✓	-	-
Total	12	-	-

Sumber : Penelusuran KSK

Tabel 6.3 Sarana Komunikasi yang dapat digunakan dalam Kecamatan Krueng Barona Jaya Tahun 2017

Nama Gampong	Sarana Komunikasi		
	Radio	Televisi	Telepon / HP
(1)	(2)	(3)	(4)
01. Lampermai	✓	✓	✓
02. Miruk	✓	✓	✓
03. Gla Deyah	✓	✓	✓
04. Gla Meunasah Baro	✓	✓	✓
05. Meunasah Intan	✓	✓	✓
06. Meunasah Baet	✓	✓	✓
07. Meunasah Manyang	✓	✓	✓
08. Lamgapang	✓	✓	✓
09. Rumpet	✓	✓	✓
10. Bak Trieng	✓	✓	✓
11. Lueng Ie	✓	✓	✓
12. Meunasah Papeun	✓	✓	✓
Jumlah	12	12	12

Sumber : Penelusuran KSK

Tabel 6.4 Jumlah Kantor Pos Indonesia dan Fasilitas Telekomunikasi dalam Kecamatan Krueng Barona Jaya Tahun 2015

Jenis Fasilitas	Jumlah
(1)	(2)
1. Kantor Pos Indonesia	1
2. Kantor Telekomunikasi	-
3. Warung Telekomunikasi	-
4. Warung Internet	-

Sumber : *Penelusuran KSK*

Tabel 6.5 Banyaknya Desa Menurut Keberadaan Base Transceiver Station (BTS) dan Sinyal Telepon Seluler di Kecamatan Krueng Barona Jaya Tahun 2017

Nama Gampong	Keberadaan BTS	Kekuatan Sinyal Telepon Seluler		
		Kuat	Lemah	Tidak Ada
(1)	(2)	(2)	(3)	(4)
01.Lampermai	-	1	0	0
02.Miruk	√	1	0	0
03.Gla Deyah	√	1	0	0
04.Gla Meunasah Baro	-	1	0	0
05.Meunasah Intan	√	1	0	0
06.Meunasah Baet	-	1	0	0
07.Meunasah Manyang	-	1	0	0
08.Lamgapang	-	1	0	0
09.Rumpet	√	1	0	0
10.Bak Trieng	-	1	0	0
11.Lueng Ie	√	1	0	0
12.Meunasah Papeun	√	1	0	0
Jumlah	6	12	0	0

Sumber : PODES2015

Halaman Ini Sengaja Dikosongkan

<https://acehbesarkab.go.id>

# **BAB 7**

# **PEREKONOMIAN**





Tabel 7.1 Banyaknya Koperasi Menurut Jenisnya di Kecamatan Krueng Barona Jaya Tahun 2017

Nama Gampong	K U D	Kopinkra	Kospin	Koperasi Lainnya
(1)	(2)	(3)	(4)	(4)
01.Lampermai	0	0	1	0
02.Miruk	0	0	1	0
03.Gla Deyah	0	0	0	0
04.Gla Meunasah Baro	0	0	1	0
05.Meunasah Intan	0	0	1	0
06.Meunasah Baet	0	0	1	0
07.Meunasah Manyang	0	0	0	0
08.Lamgapang	0	0	0	0
09.Rumpet	0	0	0	0
10.Bak Trieng	0	0	1	0
11.Lueng Ie	0	0	0	0
12.Meunasah Papeun	0	0	0	0
Total	0	0	5	0

Sumber : PODES 2015



Tabel 7.2 Jumlah Kantor Pelayanan Nasabah Menurut Jenis Bank di Kecamatan Krueng Barona Jaya Tahun 2017

Nama Gampong	Jenis Bank		
	Bank Umum Pemerintah	Bank Umum Swasta	Bank Perkreditan Rakyat
(1)	(5)	(6)	(7)
01.Lampermai	0	0	0
02.Miruk	0	0	0
03.Gla Deyah	0	0	0
04.Gla Meunasah Baro	0	0	0
05.Meunasah Intan	0	0	0
06.Meunasah Baet	0	0	0
07.Meunasah Manyang	0	0	0
08.Lamgapang	0	0	0
09.Rumpet	0	0	0
10.Bak Trieng	0	0	0
11.Lueng Ie	0	0	0
12.Meunasah Papeun	0	0	0
Jumlah	0	0	0

Sumber : PODES 2015

Tabel 7.3 Banyaknya Industri Kecil dan Mikro Menurut Jenis Bahan Baku di Kecamatan Krueng Barona Jaya Tahun 2017

Nama Gampong	Industri dari kulit	Industri dari kayu	Industri logam mulia dan bahan dari logam	Industri anyaman
(1)	(2)	(3)	(4)	(5)
01.Lampermai	0	0	1	0
02.Miruk	0	0	0	0
03.Gla Deyah	0	0	0	0
04.Gla Meunasah Baro	0	2	0	0
05.Meunasah Intan	0	2	0	0
06.Meunasah Baet	0	0	0	0
07.Meunasah Manyang	0	0	0	0
08.Lamgapang	0	0	0	0
09.Rumpet	0	0	0	0
10.Bak Trieng	0	2	0	0
11.Lueng Ie	0	1	0	0
12.Meunasah Papeun	0	1	3	0
Total	0	8	4	0

Sumber : PODES 2015

Lanjutan Tabel 7.3

Nama Gampong	Industri gerabah/ keramik/batu	Industri dari kain tenun	Industri makanan dan minuman	Industri lainnya
(1)	(2)	(3)	(4)	(5)
01.Lampermai	0	0	0	0
02.Miruk	0	0	0	0
03.Gla Deyah	0	0	0	0
04.Gla Meunasah Baro	0	0	1	0
05.Meunasah Intan	0	0	0	0
06.Meunasah Baet	0	0	0	0
07.Meunasah Manyang	0	0	0	0
08.Lamgapang	0	0	0	0
09.Rumpet	0	0	0	0
10.Bak Trieng	2	0	0	0
11.Lueng Ie	0	0	1	0
12.Meunasah Papeun	9	0	2	0
<b>Total</b>	<b>11</b>	<b>0</b>	<b>4</b>	<b>0</b>

Sumber : PODES 2015

Tabel 7.4 Banyak Sarana Perekonomian Menurut Jenis Fasilitasnya di Kecamatan Krueng Barona Jaya Tahun 2015

Nama Gampong	Mini Market	Restoran/ Rumah Makan	Warung / Kedai Makanan Minuman	Toko / Warung Kelontong
(1)	(2)	(3)	(4)	(5)
01.Lampermai	0	0	7	0
02.Miruk	0	0	6	0
03.Gla Deyah	0	0	4	3
04.Gla Meunasah Baro	1	0	2	2
05.Meunasah Intan	0	0	4	2
06.Meunasah Baet	0	0	3	3
07.Meunasah Manyang	0	0	6	5
08.Lamgapang	0	0	3	0
09.Rumpet	0	0	3	0
10.Bak Trieng	0	0	5	4
11.Lueng Ie	0	0	2	1
12.Meunasah Papeun	1	0	6	5
Total	2	0	51	25

Sumber : PODES 2015

Lanjutan Tabel 7.4

Nama Gampong	Hotel/ Penginan	Pasar dengan Bangunan Permanen	Pasar dengan Bangunan Semi Permanen	Pasar Tanpa Bangunan	Keberadaan Kelompok Pertokoan
(1)	(2)	(3)	(4)	(5)	(6)
01.Lampermai	0	0	0	1	1
02.Miruk	0	0	0	0	1
03.Gla Deyah	0	0	0	0	1
04.Gla Meunasah Baro	0	0	0	0	1
05.Meunasah Intan	0	0	0	0	1
06.Meunasah Baet	0	0	0	0	1
07.Meunasah Manyang	0	0	0	0	1
08.Lamgapang	0	0	0	0	1
09.Rumpet	0	0	0	0	1
10.Bak Trieng	0	0	0	0	1
11.Lueng Ie	0	0	0	0	1
12.Meunasah Papeun	0	0	0	0	1
Total	0	0	0	1	12

Sumber : PODES 2015



**MENCERDASKAN BANGSA**



**BADAN PUSAT STATISTIK  
KABUPATEN ACEH BESAR**

Jl. Jendral Sudirman No.7 Kota Jantho, 23911

Telp/Fax : (0651)92177

Website: [acehbesarkab.bps.go.id](http://acehbesarkab.bps.go.id)

Email: [bps1108@bps.go.id](mailto:bps1108@bps.go.id)