

KECAMATAN SUNGAI MAS DALAM ANGKA



BADAN PUSAT STATISTIK
KABUPATEN ACEH BARAT

2022

KECAMATAN SUNGAI MAS DALAM ANGKA



2022

KECAMATAN SUNGAI MAS DALAM ANGKA 2022

ISSN: 2580-1511

No. Publikasi : 11070.2210

Katalog : 1102001.1107090

Ukuran Buku : 14,8 cm x 21 cm

Jumlah Halaman : xxiv + 112 hal

Naskah :

Badan Pusat Statistik Kabupaten Aceh Barat

Penyunting :

Badan Pusat Statistik Kabupaten Aceh Barat

Desain Kover :

Badan Pusat Statistik Kabupaten Aceh Barat

Ilustrasi Kover :

Tugu Pasaramya, Ujung Kalak

Diterbitkan oleh :

©Badan Pusat Statistik Kabupaten Aceh Barat

Dicetak oleh

Badan Pusat Statistik Kabupaten Aceh Barat

Dilarang mengumumkan, mendistribusikan, mengomunikasikan, dan/atau menggandakan sebagian atau seluruh isi buku ini untuk tujuan komersil tanpa izin tertulis dari Badan Pusat Statistik Kabupaten Aceh Barat.

TIM PENYUSUN

Pengarah

Mughlisuddin, S.E.

Penanggung Jawab

Mughlisuddin, S.E.

Penyunting

T. HAMDANI, S.E.

Pengolah Data dan Penulis Naskah

T. HAMDANI, S.E.

Penata Letak

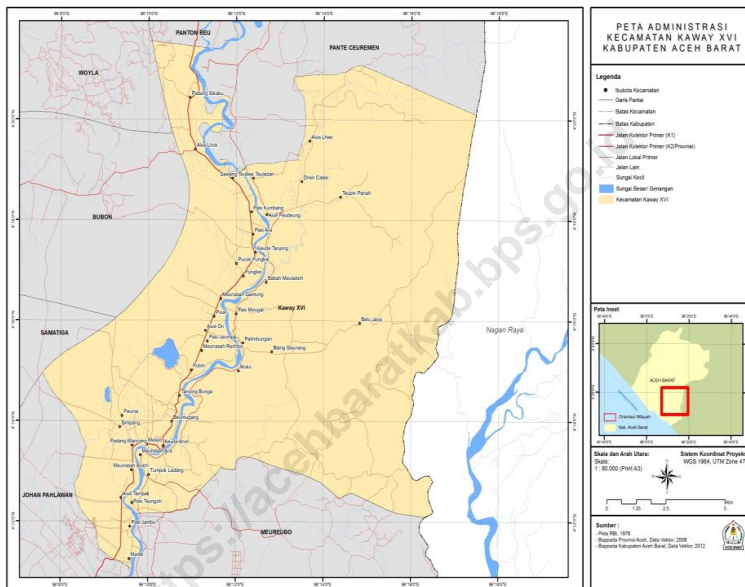
Firmansyah, S.E.

<https://acehbe.kab.bps.go.id>

KONTRIBUTOR DATA

1. Kementerian Agama
2. Dinas Pendidikan Kabupaten Aceh Barat
3. Stasiun Meteorologi Cut Nyak Dhien/Meteorology Station of Cut Nyak Dhien
4. Badan Pusat Statistik
5. Dinas Kependudukan dan Pencacatan Sipil Kabupaten Aceh Barat
6. Dinas Kesehatan Kab Aceh Barat
7. Bagian Penyusunan Program dan Laporan RSUD Cut Nyak Dhien Meulaboh
8. Dinas Pertanian Tanaman Pangan dan Hortikultura melalui survei pertanian hortikultura
9. Dinas Perkebunan dan Peternakan Kabupaten Aceh Barat
10. Dinas Kelautan dan Perikanan Kab Aceh Barat
11. Dinas Perindustrian dan Perdagangan Kabupaten Aceh Barat
12. Kantor Pos Meulaboh

PETA WILAYAH KABUPATEN ACEH BARAT



KEPALA BPS KABUPATEN ACEH BARAT



MUGHLISUDDIN, S.E



KATA PENGANTAR

Assalamu'alaikum Warahmatullahi Wabarakatuh.

Dengan memanjatkan puji syukur kehadiran Allah SWT, kami selaku Peyusun telah dapat menyelesaikan publikasi Kecamatan Sungai Mas Dalam Angka Tahun 2022.

Publikasi ini menyajikan data-data yang dikumpulkan dari pendataan Isian KCDA dengan responden Kepala Desa yang dilaksanakan di setiap Desa dalam tahun 2022 untuk kondisi data bulan Desember 2021. Disamping itu juga terdapat beberapa data yang diperoleh dari instansi terkait di tingkat kabupaten/SKPD seperti data-data pada sektor pertanian, perdagangan dan industri.

Kami menyampaikan penghargaan dan ucapan terima kasih kepada semua pihak terutama Kepala BPS Kabupaten Aceh Barat beserta teman-teman seperjuangan di BPS dan kepada Bapak Camat Sungai Mas yang telah memberikan bantuan dan motivasi hingga terwujudnya penyusunan buku ini.

Wassalamu'alaikum Warahmatullahi Wabarakatuh.

Meulaboh , September 2022
Statistisi Alhi Pertama
BPS Kabupaten Aceh Barat

T. HAMDANI, S.E

DAFTAR ISI

	Halaman <i>Page</i>
Kata Pengantar	xi
Daftar Isi	xii
Daftar Tabel	xiii
Daftar Gambar	xix
Penjelasan Umum.....	xxi
Daftar Singkatan.....	xxiii
1. Geografi dan Iklim/ <i>Geography and Climate</i>	1
2. Pemerintahan/ <i>Government</i>	15
3. Penduduk/ <i>Population</i>	31
4. Sosial dan Kesejahteraan Rakyat/ <i>Social and Welfare</i>	41
5. Pertanian/ <i>Agriculture</i>	107
6. Pariwisata, Transportasi, dan Komunikasi/ <i>Tourism, Transportation, and Communication</i>	123
7. Perbankan, Koperasi, dan Perdagangan/ <i>Banking, Cooperative and Trade</i>	141

DAFTAR TABEL

Halaman

1.	GEOGRAFI DAN IKLIM/<i>GEOGRAPHY AND CLIMATE</i>	
1.1	KEADAAN GEOGRAFI	
1.1.1	Letak Geografis Menurut Keberadaan Desa di Kecamatan Sungai Mas, 2021	6
1.1.2	Topologi Wilayah dan Tinggi Rata-Rata di Atas Permukaan laut (DPL) Menurut Gampong di Kecamatan Sungai Mas, 2021	7
1.1.3	Jarak ke Ibukota Kecamatan dan Ibukota Kabupaten Menurut Gampong di Kecamatan Sungai Mas (km), 2021	8
1.2	KEADAAN IKLIM	
1.2.1	Pengamatan Unsur Iklim Menurut Bulan di Stasiun Pengamatan Badan Meteorologi Klimatologi dan Geofisika Cut Nyak Dhien (BMKG), 2021	9
2.	PEMERINTAHAN/<i>GOVERNMENT</i>	
2.1	WILAYAH ADMINISTRATIF <i>ADMINISTRATIVE AREA</i>	
2.1.1	Status dan Klasifikasi Desa di Kecamatan Sungai Mas, 2021	17
2.1.2	Nama Mukim, Luas, Jumlah Desa Dalam Mukim dan Imum Mukim di Kecamatan Sungai Mas, 2021	18
2.1.3	Nama Mukim, Nama Desa dan Luas Desa di Kecamatan Sungai Mas, 2021	19
2.2	SUMBER DAYA MANUSIA <i>HUMAN RESOURCES</i>	
2.2.1	Nama Aparatur Desa Menurut Umur, Jabatan dan Pendidikan Terakhir di Kecamatan Sungai Mas, 2021	20
2.2.2	Nama Kepala Gampong Menurut Jenjang Pendidikan di Kecamatan Sungai Mas, 2021	21
2.2.3	Jumlah Aparatur Menurut Desa di Kecamatan Kaway XVI, 2021	22
3.	PENDUDUK/<i>POPULATION</i>	
3.1	Penduduk, Distribusi Persentase Penduduk, Kepadatan Penduduk, Rasio Jenis Kelamin Penduduk Menurut Gampong di Kecamatan Sungai Mas, 2021	29

3.2	Jumlah Penduduk Menurut Kelompok Umur dan Jenis Kelamin di Kecamatan Sungai Mas, 2021	31
-----	---	----

4. SOSIAL DAN KESEJAHTERAAN RAKYAT/SOCIAL AND WELFARE

4.1 PENDIDIKAN EDUCATION

4.1.1	Banyaknya Gampong yang Memiliki Fasilitas Sekolah Menurut Tingkat Pendidikan di Kecamatan Sungai Mas, Tahun 2021	39
4.1.2	Banyaknya Sekolah dasar (SD) Menurut Gampong di Kecamatan Sungai Mas, Tahun 2021	40
4.1.3	Banyaknya Madrasah Ibtidaiyah (MI) Menurut Gampong di Kecamatan Sungai Mas, Tahun 2021	41
4.1.4	Banyaknya Sekolah Menengah Pertama (SMP) Menurut Gampong di Kecamatan Sungai Mas, Tahun 2021	42
4.1.5	Banyaknya Madrasah Tsanawiyah (MTs) Menurut Gampong di Kecamatan Sungai Mas, Tahun 2021	43
4.1.6	Banyaknya Sekolah Menengah Atas (SMA) Menurut Gampong di Kecamatan Sungai Mas, Tahun 2021	44
4.1.7	Banyaknya Madrasah Aliyah (MA) Menurut Gampong di Kecamatan Sungai Mas, Tahun 2021	45
4.1.8	Banyaknya Sekolah Menengah Kejuruan (SMK) Menurut Gampong di Kecamatan Sungai Mas, Tahun 2021	46
4.1.9	Banyaknya Akademi/ Perguruan Tinggi Menurut Gampong di Kecamatan Sungai Mas, Tahun 2021	47
4.1.10	Kemudahan Untuk Mencapai Sarana Pendidikan Terdekat Bagi Gampong Yang Tidak Ada Sarana Pendidikan Menurut Gampong dan Jenjang Pendidikan di Kecamatan Sungai Mas, Tahun 2021	48
4.1.11	Jumlah Sekolah dan Murid Menurut Jenjang Pendidikan Menurut Gampong dan Jenjang Pendidikan di Kecamatan Sungai Mas, Tahun 2020/2021	49
4.1.12	Jumlah Murid Yang Lulus Pada Sekolah Menurut Jenjang Pendidikan di Kecamatan Sungai Mas, Tahun 2020/2021	50
4.2	KESEHATAN	
4.2.1	Banyaknya Gampong Yang Memiliki Sarana Kesehatan Menurut Jenis Sarana Kesehatan di Kecamatan Sungai Mas, Tahun 2021	51

4.2.2	Kemudahan Mencapai Sarana Kesehatan Terdekat Bagi Gampong yang Tidak Ada Sarana Kesehatan Menurut Gampong dan Jenis Sarana Kesehatan di Kecamatan Sungai Mas, Tahun 2021	52
4.2.3	Banyaknya Warga Penderita Kekurangan Gizi Menurut Gampong di Kecamatan Sungai Mas, Tahun 2019-2021	53
4.2.4	Jumlah Tenaga Kesehatan di Kecamatan Sungai Mas, Tahun 2019-2021	54
4.3	PERUMAHAN DAN LINGKUNGAN	
4.3.1	Banyaknya Gampong Menurut Sumber Air Minum Sebagian Besar Keluarga di Kecamatan Sungai Mas, Tahun 2018–2021	55
4.3.2	Banyaknya Gampong Menurut Jenis Bahan Bakar untuk Memasak yang Digunakan Sebagian Besar Keluarga di Kecamatan Sungai Mas, Tahun 2018-2021	56
4.3.3	Banyaknya Gampong Menurut Penggunaan Fasilitas Tempat Buang Air Besar Sebagian Besar Keluarga di Kecamatan Sungai Mas, Tahun 2018–2021	57
4.3.4	Banyaknya Embung Desa Menurut Gampong di Kecamatan Sungai Mas, Tahun 2019–2021	58
4.3.5	Banyaknya Keluarga Menurut Gampong dan Jenis Pengguna Listrik di Kecamatan Sungai Mas, Tahun 2021	59
4.3.6	Banyaknya Gampong Menurut Sumber Penerangan Jalan Utama Gampong di Kecamatan Sungai Mas, Tahun 2021	60
4.4	AGAMA DAN SOSIAL LAINNYA	
4.4.1	Jumlah Tempat Peribadatan Menurut Gampong di Kecamatan Sungai Mas, Tahun 2021	61
4.4.2	Banyaknya Gampong yang Memiliki Kelompok Kegiatan Olahraga Menurut Jenis Olahraga dan Ketersediaan Fasilitas/Lapangan Olahraga di Kecamatan Sungai Mas, Tahun 2021	62
4.4.3	Banyaknya Kejadian Bencana Alam Menurut Gampong dan Jenis Bencana Alam di Kecamatan Sungai Mas, Tahun 2021	63
4.4.4	Banyaknya Korban Jiwa Akibat Bencana Alam Menurut Desa/Kelurahan dan Jenis Bencana Alam di Kecamatan Sungai Mas, Tahun 2021	66
4.4.5	Keberadaan Fasilitas/Upaya Antisipasi/Mitigasi Bencana Alam Menurut Desa/Kelurahan di Kecamatan Sungai Mas, 2021	69

5. **PERTANIAN/AGRICULTURE**

5.1	Produksi Buah–Buahan dan Sayuran Tahunan Menurut Jenis Tanaman di Kecamatan Sungai Mas (ha), 2018–2021	78
5.2	Luas Tanam, Panen, Produksi Tanaman Buah-Buahan di Kecamatan Sungai Mas, Tahun 2021	79
5.3	Luas Tanam, Panen, Produksi dan Rata-rata Produksi Tanaman Padi dan Palawija di Kecamatan Sungai Mas, Tahun 2021	80
5.4	Luas Tanam, Panen, Produksi Tanaman Sayuran Dalam Kecamatan Sungai Mas, Tahun 2021	81
5.5	Jumlah Populasi Ternak Menurut Jenis Ternak Dalam Kecamatan Sungai Mas , Tahun 2019–2021	82
5.6	Jumlah Pemotongan Ternak dan Perubahan Persentase Menurut Jenis Ternak di Kecamatan Sungai Mas, Tahun 2019–2021	83
5.7	Produksi Budidaya Perikanan dan Perubahan Persentase Menurut Jenis Budidaya Dalam Kecamatan Sungai Mas, Tahun 2019–2021	84
5.8	Luas Areal dan Produksi Tanaman Perkebunan Dalam Kecamatan Sungai Mas, Tahun 2021	85

6. **PARIWISATA, TRANSPORTASI, DAN KOMUNIKASI/TOURISM, TRANSPORTATION, AND COMMUNICATION**

6.1 **TRANSPORTASI**

6.1.1	Prasarana dan Sarana Transportasi Antar Gampong Menurut Gampong di Kecamatan Sungai Mas , Tahun 2021	92
6.1.2	Kondisi Jalan Darat Antar Gampong Menurut Gampong di Kecamatan Sungai Mas , Tahun 2021	93
6.1.3	Banyaknya Gampong Menurut Keberadaan Penerangan Jalan Utama Gampong di Kecamatan Sungai Mas , Tahun 2018–2021	94

6.2 **KOMUNIKASI**

6.2.1	Keberadaan Kantor Pos/Pos Pembantu/Rumah Pos, Pos Keliling, dan Perusahaan/Agen Jasa Ekspedisi Swasta Menurut Gampong di Kecamatan Sungai Mas, Tahun 2021	95
6.2.2	Jumlah Menara Telepon seluler dan Operator Layanan Komunikasi Telepon Seluler Menurut Gampong di Kecamatan Sungai Mas, Tahun 2021	96

6.2.3	Kekuatan Sinyal Telepon Seluler dan Jenis Sinyal Internet Telepon Seluler Menurut Gampong di Kecamatan Sungai Mas, Tahun 2021	97
7.	PERBANKAN, KOPERASI, DAN PERDAGANGAN/9898BANKING, COOPERATIVE AND TRADE	
7.1	Banyaknya Sarana Lembaga Keuangan Bank Menurut Gampong dan Jenis Bank di Kecamatan Sungai Mas, Tahun 2021	104
7.2	Banyaknya Koperasi Aktif Menurut Menurut Gampong dan Jenis Bank di Kecamatan Sungai Mas, Tahun 2021	105
7.3	Banyaknya Sarana Perdagangan Menurut Gampong dan Jenis Sarana Perdagangan di Kecamatan Sungai Mas, Tahun 2021	106
7.4	Jumlah Industri Tradisional Menurut Jenis Industri dalam Kecamatan Sungai Mas, Tahun 2020-2021	108
7.5	Jumlah Industri Makanan Menurut Jenis Industri dalam Kecamatan Sungai Mas, Tahun 2020-2021	109
7.6	Jumlah Industri Jasa Menurut Jenis Industri dalam Kecamatan Sungai Mas, Tahun 2020-2021	110
7.7	Jumlah Industri Bahan Bangunan/ Konstruksi Menurut Jenis Industri dalam Kecamatan Sungai Mas, Tahun 2020-2021	111

DAFTAR GAMBAR

	Halaman
1.1	Luas Daerah menurut Desa (km), 2021 4
1.2	Jarak ke Ibukota Kecamatan Menurut Desa di Kecamatan Sungai Mas (km), 2021 5
2.1	Nama dan Luas Mukim di Kecamatan Sungai Mas, (ha), 2021 18
2.2	Persentase Aparatur Desa Menurut Jenjang Pendidikan di Kecamatan Sungai Mas, 2021 19
3.1	Jumlah Penduduk Menurut Jenis Kelamin di Kecamatan Sungai Mas, 2020-2021 34
3.2	Rasio Jenis Kelamin Penduduk di Kecamatan Sungai Mas, 2020 - 2021 35
4.1	Banyaknya Gampong yang Memiliki Fasilitas Sekolah Menurut Tingkat Pendidikan di Kecamatan Sungai Mas, Tahun 2021 46
4.2	Banyaknya Gampong Yang Memiliki Sarana Kesehatan Menurut Jenis Sarana Kesehatan di Kecamatan Sungai Mas, Tahun 2021 47
5.1	Produksi Tanaman Padi dan Palawija di Kecamatan Sungai Mas, Tahun 2021 112
5.2	Jumlah Populasi Ternak Menurut Jenis Ternak Dalam Kecamatan Sungai Mas , Tahun 2019-2021 113
6.1	Banyaknya Gampong Menurut Keberadaan Penerangan Jalan Utama Gampong di Kecamatan Sungai Mas , Tahun 2018-2021 127
7.1	Banyaknya Sarana Perdagangan Menurut Gampong dan Jenis Sarana Perdagangan di Kecamatan Sungai Mas, Tahun 2021 143
7.2	Banyaknya Koperasi Aktif Menurut Menurut Gampong dan Jenis Bank di Kecamatan Sungai Mas, Tahun 2021 144

<https://acehbaratkab.bps.go.id>

PENJELASAN UMUM

Tanda-tanda, satuan-satuan, dan lain-lainnya yang digunakan dalam publikasi ini adalah sebagai berikut:

1. TANDA-TANDA

Data tidak tersedia	: ...
Tidak ada atau nol	: -
Data dapat diabaikan	: 0
Tanda decimal	: ,
Data tidak dapat ditampilkan	: NA
Angka estimasi	: e
Angka diperbaiki	: r
Angka sementara	: x
Angka sangat sementara	: xx
Angka sangat sangat sementara	: xxx

2. SATUAN

barel	: 158,99 liter = $1/6,2898 \text{ m}^3$
hektar (ha)	: 10 000 m^2
kilometer (km)	: 1 000 meter
knot	: 1,8523 km/jam
kuintal	: 100 kg
KWh	: 1 000 Watt <i>hour</i>
MWh	: 1 000 KWh
liter (untuk beras)	: 0,80 kg
MMSCF	: $1/35,3 \text{ m}^3$
metrik ton (m.ton)	: 0,98421 long ton = 1 000 kg
ons	: 28,31 gram
ton	: 1 000 kg

Satuan lain: buah, dus, butir, helai/lembar, kaleng, batang, pulsa, ton kilometer (ton-km), jam, menit, persen (%).

Perbedaan angka di belakang koma disebabkan oleh pembulatan angka.

DAFTAR SINGKATAN

SI	: Stasiun Iklim
SMPK	: Stasiun Meterologi Pertanian Khusus
t.t	: Tempat tidur
BCG	: Bacillus Calmette Guerin
DPT	: Difteri, Pertusis, Tetanus
TT	: Tetanus Toxoid
IOT	: Industri Obat Tradisional
IKOT	: Industri Kecil Obat Tradisional
Alkes	: Alat kesehatan
PKRT	: Perbekalan Kesehatan Rumah tangga
Kompl	: Komplemen
IRTP	: Industri Pangan Produksi Rumah Tangga
PBF	: Pedagang Besar Farmasi
GFK	: Gudang Farmasi Kab/Kota/Regency
RB	: Rumah Bersalin
Pustu	: Puskesmas pembantu
BP	: Balai Pengobatan
TPS	: Tempat Pembuangan Sampah Sementara
Jamkesmas	: Jaminan kesehatan masyarakat miskin
PJKMU	: Program Jaminan Kesehatan Masyarakat Umum
SIUP	: Surat Ijin Usaha Perdagangan
TDP	: Tanda Daftar Perusahaan
API	: Angka Pengenal Importir

GEOGRAFIS

<https://acehbaratkab.bps.go.id>

BAB 1

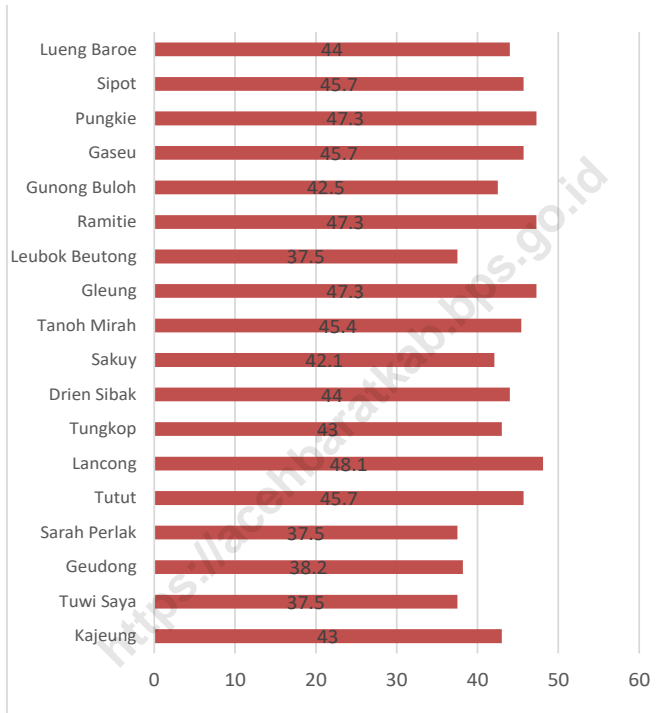
PENJELASAN TEKNIS

1. Berdasarkan letak geografisnya, kepulauan Indonesia berada di antara Benua Asia dan Benua Australia, serta di antara Samudera Hindia dan Samudera Pasifik.
2. Kecamatan Sungai Mas terdiri dari 18 desa, 44 dusun dan 2 mukim (Tungkop dan Darul Ikhsan).
3. Gampong Tepi Laut adalah gampong yang sebagian atau seluruh wilayahnya bersinggungan dengan laut, baik berupa pantai maupun tebing karang.
4. Gampong bukan tepi laut adalah desa/kelurahan yang wilayahnya tidak bersinggungan langsung dengan laut.
5. Gampong Lereng/Puncak adalah gampong yang sebagian besar wilayahnya berada di puncak pegunungan atau terletak diantara puncak sampai lembah.
6. Gampong lembah adalah desa/kelurahan yang wilayahnya sebagian besar merupakan daerah rendah yang terletak diantara dua pegunungan atau daerah yang mempunyai kedudukan lebih rendah dibandingkan daerah sekitarnya.
7. Gampong Dataran adalah desa/kelurahan yang sebagian besar wilayahnya tampak datar, rata, dan membentang.

PENJELASAN TEKNIS

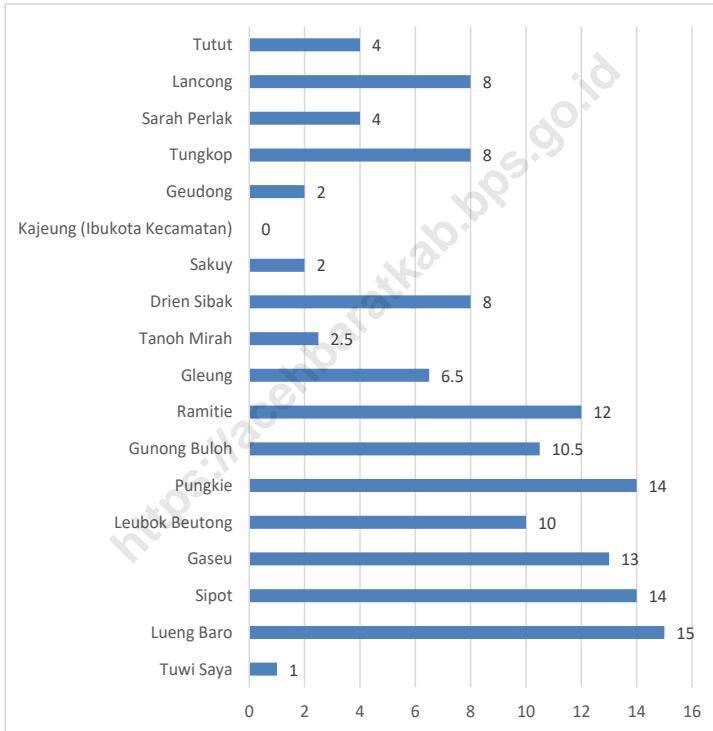
8. Data Podes merupakan satu-satunya sumber data kewilayahan yang muatannya beragam dan memberi gambaran tentang situasi pembangunan suatu wilayah (regional). Ini berbeda dengan data dari hasil pendekatan rumah tangga yang lebih menekankan pada dimensi aktivitas sektoral. Keduanya sama penting dan menjadi kekayaan BPS.
9. Cakupan Wilayah
Pencacahan Podes dilakukan secara sensus terhadap seluruh wilayah administrasi pemerintahan terendah setingkat desa (yaitu desa, kelurahan, nagari, Unit Permukiman Transmigrasi (UPT)) yang masih dibina oleh kementerian terkait. Berdasarkan hasil Podes 2015, ada sebanyak 82.190 wilayah setingkat desa yang tersebar di 511 kabupaten/kota.

Gambar 1.1 Luas Daerah menurut Desa (km), 2021



Sumber: BPS Kabupaten Aceh Barat

Gambar 1.2 Jarak ke Ibukota Kecamatan Menurut Desa di Kecamatan Sungai Mas, (km), 2021



Sumber: BPS Kabupaten Aceh Barat

1.1 KEADAAN GEOGRAFI

Tabel 1.1.1 Letak Geografis Menurut Keberadaan Desa di Kecamatan Sungai Mas, 2021
Table

Desa	Di Luar Kawasan Hutan	Di Tepi/Sekitar Hutan	Di Dalam Kawasan Hutan
(1)	(2)	(3)	(4)
01. Tuwi Saya		√	
02. Lueng Baro		√	
03. Sipot		√	
04. Gaseu		√	
05. Leubok Beutong		√	
06. Pungkie		√	
07. Gunung Buloh		√	
08. Ramitie		√	
09. Gleung		√	
10. Tanoh Mirah		√	
11. Drien Sibak		√	
12. Sakuy	√		
13. Kajeung	√		
14. Geudong	√		
15. Tungkop	√		
16. Sarah Perlak	√		
17. Lancong		√	
18. Tutut	√		
Jumlah	6	12	

Sumber: BPS Kabupaten Aceh Barat

Tabel 1.1.2 Topologi Wilayah dan Tinggi Rata-Rata di Atas Permukaan laut (DPL) Menurut Gampong di Kecamatan Sungai Mas, 2021

Desa	Topografi Wilayah			Rata-rata Ketinggian DPL (m)
	Dataran	Lereng/ Punggung Bukit	Lembah/ Daerah Aliran Sungai	
(1)	(2)	(3)	(4)	(5)
01. Tuwi Saya		√		50
02. Lueng Baro			√	27
03. Sipot			√	27
04. Gaseu			√	36
05. Leubok Beutong			√	30
06. Pungkie			√	27
07. Gunong Buloh		√		33
08. Ramitie		√		41
09. Gleung		√		36
10. Tanah Mirah	√			37
11. Drien Sibak		√		44
12. Sakuy			√	40
13. Kajeung		√		37
14. Geudong		√		50
15. Tungkop		√		42
16. Sarah Perlak		√		46
17. Lancong		√		47
18. Tutut		√		45
Jumlah	1	11	6	

Tabel 1.1.3 Jarak ke Ibukota Kecamatan dan Ibukota Kabupaten Menurut Gampong di Kecamatan Sungai Mas (km), 2021

Desa	Jarak ke Ibukota Kecamatan (km)	Jarak ke Ibukota Kabupaten (km)
(1)	(2)	(3)
01. Tuwi Saya	1.0	64.0
02. Lueng Baro	15.0	76.0
03. Sipot	14.0	74.5
04. Gaseu	13.0	73.0
05. Leubok Beutong	10.0	71.0
06. Pungkie	14.0	76.0
07. Gunung Buloh	10.5	73.5
08. Ramitie	12.0	73.0
09. Gleung	6.5	70.0
10. Tanoh Mirah	2.5	67.0
11. Drien Sibak	8.0	64.0
12. Sakuy	2.0	66.0
13. Kajeung (Ibukota Kecamatan)	-	65.0
14. Geudong	2.0	64.0
15. Tungkop	8.0	62.0
16. Sarah Perlak	4.0	60.0
17. Lancong	8.0	59.0
18. Tutut	4.0	61.0

Sumber: BPS Kabupaten Aceh Barat

1.2 KEADAAN IKLIM

Tabel 1.2.1 Pengamatan Unsur Iklim Menurut Bulan di Stasiun Pengamatan Badan Meteorologi Klimatologi dan Geofisika Cut Nyak Dhien (BMKG), 2021

Bulan Month	Suhu Udara Temperature (°C)			Kelembaban Udara Humidity (%)		
	Min	Rata-rata Average	Maks Max	Min	Rata-rata Average	Maks Max
(1)	(2)	(3)	(4)	(5)	(6)	(7)
Januari/ January	23,1	26,6	31,1	85,0	89,5	98,0
Pebruari/ February	23,6	27,5	32,0	83,0	87,9	91,0
Maret/ March	23,1	26,7	31,4	86,0	91,1	97,0
April/ April	23,3	27,0	31,9	85,0	89,9	95,0
Mei/ May	23,7	27,2	32,1	84,0	89,9	95,0
Juni/ June	22,8	26,4	31,4	84,0	88,8	96,0
Juli/ July	22,5	26,5	31,0	82,0	89,2	98,0
Agustus/ August	22,6	26,3	31,1	84,0	89,9	97,0
September/ September	22,5	26,5	31,9	81,0	87,8	95,0
Oktober/ October	21,9	26,5	31,8	83,0	89,0	95,0
November/ November	22,9	26,2	30,8	84,0	91,3	97,0
Desember/ December	23,0	26,6	31,3	86,0	90,2	97,0

Lanjutan Tabel 1.2.1

Bulan Month	Kecepatan Angin (m/det) Wind Velocity (m/sec) (oC)			Tekanan Udara Atmospheric Pressure (mb)		
	Min	Rata-rata Average	Maks Max	Min	Rata-rata Average	Maks Max
(1)	(8)	(9)	(10)	(11)	(12)	(13)
Januari/ January	4,5	5,9	8,6	1 006,5	1 009,0	1 011,0
Pebruari/ February	5,6	7,5	9,4	1 007,6	1 009,7	1 011,3
Maret/ March	4,5	8,8	12,4	1 006,2	1 009,4	1 011,8
April/ April	3,6	6,3	10,9	1 008,2	1 010,2	1 011,7
Mei/ May	0,4	3,4	6,1	1 006,3	1 008,7	1 011,1
Juni/ June	1,8	4,0	8,1	1 008,4	1 010,6	1 012,5
Juli/ July	2,2	4,7	6,9	1 006,5	1 009,8	1 012,8
Agustus/ August	1,9	4,1	6,7	1 007,7	1 010,6	1 012,9
September/ September	1,2	4,4	8,1	1 007,5	1 009,8	1 011,2
Oktober/ October	2,7	4,8	7,3	1 007,8	1 010,3	1 014, 1
November/ November	2,6	5,1	9,3	1 007, 1	1 009,3	1 011,1
Desember/ December	1,8	4,9	7, 1	1 008,1	1 010,2	1 011,8

Lanjutan Tabel 1.2.1

Bulan Month	Curah Hujan Precipitation (mm³)	Hari Hujan Rainy Days	Penyinaran Matahari Duration of Sunshine (%)
(1)	(14)	(15)	(16)
Januari/ January	175	14	61
Pebruari/ February	116	11	90
Maret/ March	495	23	60
April/ April	216	16	67
Mei/ May	229	17	57
Juni/ June	238	18	41
Juli/ July	603	12	53
Agustus/ August	471	21	48
September/ September	122	11	59
Oktober/ October	265	15	65
November/ November	506	20	44
Desember/ December	384	14	69

Sumber : Stasiun Meteorologi Cut Nyak Dhien Nagan Raya

PEMERINTAHAN

<https://acehbaratkab.bps.go.id>

BAB 2

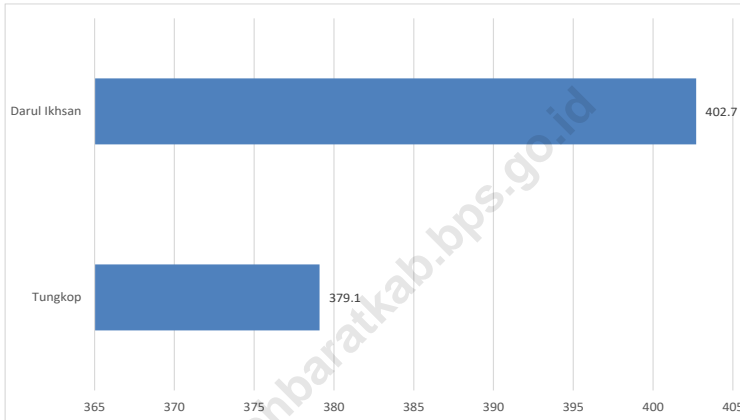
PENJELASAN TEKNIS

1. Anggota Dewan Perwakilan Rakyat Daerah (DPRD) dipilih melalui pemilihan umum (pemilu) dan dilantik dalam masa jabatan lima tahun,
2. Susunan pemerintahan Republik Indonesia periode 2015–2019 terdiri dari presiden, wakil presiden, lembaga tinggi negara, kementerian, setingkat menteri, dan Lembaga Pemerintahan Non Kementerian (LPNK),
3. Lembaga tinggi negara terdiri dari Majelis Permusyawaratan Rakyat (MPR), Dewan Perwakilan Rakyat (DPR), Badan Pemeriksa Keuangan (BPK), dan Mahkamah Agung (MA), Dewan Perwakilan Daerah (DPD), Mahkamah Konstitusi (MK), dan Komisi Yudisial (KY),
4. Kementerian terdiri dari kementerian koordinator
5. Kementerian koordinator terdiri dari bidang politik, hukum, dan keamanan, bidang perekonomian, bidang pembangunan manusia dan kebudayaan, dan bidang kemaritiman.
6. Setingkat Menteri terdiri dari Kejaksaan Agung, Tentara Nasional Indonesia, dan Kepolisian Negara Republik Indonesia

PENJELASAN TEKNIS

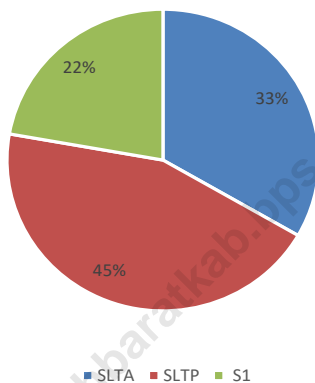
7. Realisasi Penerimaan dan Pengeluaran Pemerintah Provinsi adalah realisasi/perhitungan APBD Provinsi pada tiap tahun anggaran,
8. Pendapatan Asli Daerah (PAD) adalah pendapatan yang diperoleh daerah yang dipungut berdasarkan peraturan daerah sesuai dengan peraturan perundang-undangan, guna keperluan daerah yang bersangkutan dalam membiayai kegiatannya,
9. Dana Perimbangan adalah dana yang bersumber dari pendapatan APBN yang dialokasikan kepada Daerah untuk mendanai kebutuhan daerah dalam rangka pelaksanaan desentralisasi,
10. Lain-lain Pendapatan yang Sah adalah pendapatan lainnya dari pemerintah pusat dan atau dari instansi pusat, serta dari daerah lainnya,
11. Pendapatan Asli Daerah (PAD) adalah pendapatan yang diperoleh daerah yang dipungut berdasarkan peraturan daerah sesuai dengan peraturan perundang-undangan, guna keperluan daerah yang bersangkutan dalam membiayai kegiatannya

Gambar 2.1 Nama dan Luas Mukim di Kecamatan Sungai Mas, (ha), 2021



Sumber : BPS Kabupaten Aceh Barat

Gambar 2.2 **Persentase Aparatur Desa Menurut Jenjang Pendidikan di Kecamatan Sungai Mas, 2021**



Sumber : BPS Kabupaten Aceh Barat

2.1 WILAYAH ADMINISTRATIF ADMINISTRATIVE AREA

Tabel 2.1.1 Status dan Klasifikasi Desa di Kecamatan Sungai Mas, 2021

Desa	Status Desa	Sebutan	Jumlah Dusun
(1)	(2)	(3)	(4)
01. Tuwi Saya	Definitif	Gampong	2
02. Lueng Baro	Definitif	Gampong	2
03. Sipot	Definitif	Gampong	3
04. Gaseu	Definitif	Gampong	3
05. Leubok Beutong	Definitif	Gampong	2
06. Pungkie	Definitif	Gampong	2
07. Gunong Buloh	Definitif	Gampong	2
08. Ramitie	Definitif	Gampong	2
09. Gleung	Definitif	Gampong	3
10. Tanoh Mirah	Definitif	Gampong	3
11. Drien Sibak	Definitif	Gampong	2
12. Sakuy	Definitif	Gampong	2
13. Kajeung	Definitif	Gampong	3
14. Geudong	Definitif	Gampong	3
15. Tungkop	Definitif	Gampong	3
16. Sarah Perlak	Definitif	Gampong	3
17. Lancong	Definitif	Gampong	2
18. Tutut	Definitif	Gampong	2
Jumlah	Definitif	Gampong	44

Sumber : BPS Kabupaten Aceh Barat

Tabel 2.1.2 Nama Mukim, Luas, Jumlah Desa Dalam Mukim dan Imum Mukim di Kecamatan Sungai Mas, 2021

,Nama	Luas Mukim (Ha)	Jumlah Desa	Nama Imum Mukim
(1)	(2)	(3)	(4)
1. Tungkop	379.1	9	Adnan
2. Darul Ikhsan	402,7	9	Aidi Sabar

Sumber : BPS Pendataan Desember 2021

Tabel 2.1.3 Nama Mukim, Nama Desa dan Luas Desa di Kecamatan Sungai Mas, 2021

Nama Mukim	Nama Desa	Luas Desa (km)
(1)	(2)	(3)
01. Tungkop	1. Kajeung	43
	2. Tuwi Saya	37.5
	3. Geudong	38.2
	4. Sarah Perlak	37.5
	5. Tutut	45.7
	6. Lancong	48.1
	7. Tungkop	43
	8. Drien Sibak	44
	9. Sakuy	42.1
02. Darul Ikhsan	1. Tanoh Mirah	45.4
	2. Gleung	47.3
	3. Leubok Beutong	37.5
	4. Ramitie	47.3
	5. Gunong Buloh	42.5
	6. Gaseu	45.7
	7. Pungkie	47.3
	8. Sipot	45.7
	9. Lueng Baroe	44

Sumber : BPS Kabupaten Aceh Barat

2.2 SUMBER DAYA MANUSIA HUMAN RESOURCES

Tabel 2.2.1 Nama Aparatur Kecamatan Menurut Umur, Jabatan dan Pendidikan Terakhir di Kecamatan Sungai Mas, 2021

Nama	Jabatan	Pendidikan
(1)	(2)	(3)
Zulkifli 19740420 200604 1 004	Camat	S1
Dedi Suardi 19900506 201206 1 001	Sekcam	S2
Jakaria Abubakar 19710317 199603 1 001	Kasi Pemerintahan	S1
Muhammad Bustami 19740602 200212 1 005	Kasi Kesra	S1
Aminusah 19680115 199003 2 004	Kasi Pelayanan	SLTA
Ferrizal 19800601 201003 1 002	Kasubbag Umum dan Pegawaiian	DIII
Junaidi 19720808 201412 1 002	Kasubbag Program dan Keuangan	S1
Anasruddin 19660512 199402 1 001	Kasi Ekonomi dan Pebangunan	SLTA
Hadiwan 19720702 200801 2 011	Kasi Trantib	SLTA

Sumber : BPS Pendataan Desember 2021

Tabel 2.2.2 Nama Kepala Gampong Menurut Jenjang Pendidikan di Kecamatan Sungai Mas, 2021

Desa	Nama Kepala Desa	Pendidikan Terakhir
(1)	(2)	(3)
01. Tuwi Saya	Razali	SLTA
02. Lueng Baro	Baharuddin	SLTP
03. Sipot	M.Rafi'i	S1
04. Gaseu	Cut Halodi	SLTP
05. Leubok Beutong	Hasan jauhari	SLTA
06. Pungkie	Basari	S1
07. Gunong Buloh	Yusdi. Ar	SLTP
08. Ramitie	Rusdi	SILTA
09. Gleung	A. Hamid	SLTP
10. Tanoh Mirah	Syahrul	SLTA
11. Drien Sibak	M. Rizal	SLTA
12. Sakuy	Yuslaini	SLTP
13. Kajeung	Suardi	S1
14. Geudong	Hasan Jauhari	SLTP
15. Tungkop	Zainal Abidin	S1
16. Sarah Perlak	Juhari	SLTP
17. Lancong	Mustadi	SLTA
18. Tutut	Dedi Suardi	SLTP

Sumber : BPS Kabupaten Aceh Barat

Tabel 2.2.3 Jumlah Aparatur Menurut Desa di Kecamatan Kaway XVI, 2021

Desa	Kepala Desa	Sekretaris Desa	Kepala Dusun	Kepala Urusan
(1)	(2)	(3)	(4)	(5)
01. Tuwi Saya	1	1	2	3
02. Lueng Baro	1	1	2	3
03. Sipot	1	1	3	3
04. Gaseu	1	1	3	3
05. Leubok Beutong	1	1	2	3
06. Pungkie	1	1	2	3
07. Gunong Buloh	1	1	2	3
08. Ramitie	1	1	2	3
09. Gleung	1	1	3	3
10. Tanoh Mirah	1	1	3	3
11. Drien Sibak	1	1	2	3
12. Sakuy	1	1	2	3
13. Kajeung	1	1	3	3
14. Geudong	1	1	3	3
15. Tungkop	1	1	3	3
16. Sarah Perlak	1	1	3	3
17. Lancong	1	1	2	3
18. Tutut	1	1	2	3
Jumlah	18	18	44	54

Sumber : BPS Pendataan Desember 2021

PENDUDUK

<https://acehbaratkab.bps.go.id>

BAB 3

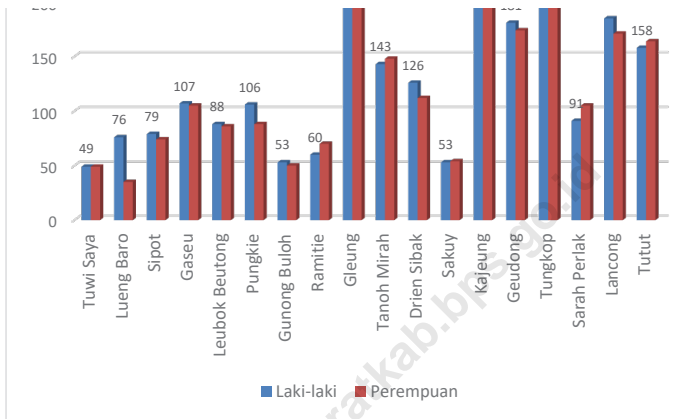
PENJELASAN TEKNIS

1. Penduduk Indonesia adalah semua orang yang berdomisili di wilayah teritorial Indonesia selama 6 bulan atau lebih dan atau mereka yang berdomisili kurang dari 6 bulan tetapi bertujuan menetap,
2. Laju pertumbuhan penduduk adalah angka yang menunjukkan persentase penambahan penduduk dalam jangka waktu tertentu,
3. Kepadatan penduduk adalah rasio banyaknya penduduk per kilometer persegi,
4. Rasio jenis kelamin adalah perbandingan antara penduduk laki-laki dan penduduk perempuan pada suatu wilayah dan waktu tertentu, Biasanya dinyatakan dengan banyaknya penduduk laki-laki untuk 100 penduduk perempuan,
5. Distribusi penduduk adalah pola persebaran penduduk di suatu wilayah, baik berdasarkan batas-batas geografis.
6. Komposisi penduduk adalah pola persebaran penduduk menurut karakteristiknya, contoh: penduduk menurut kelompok umur, penduduk menurut jenis kelamin.

PENJELASAN TEKNIS

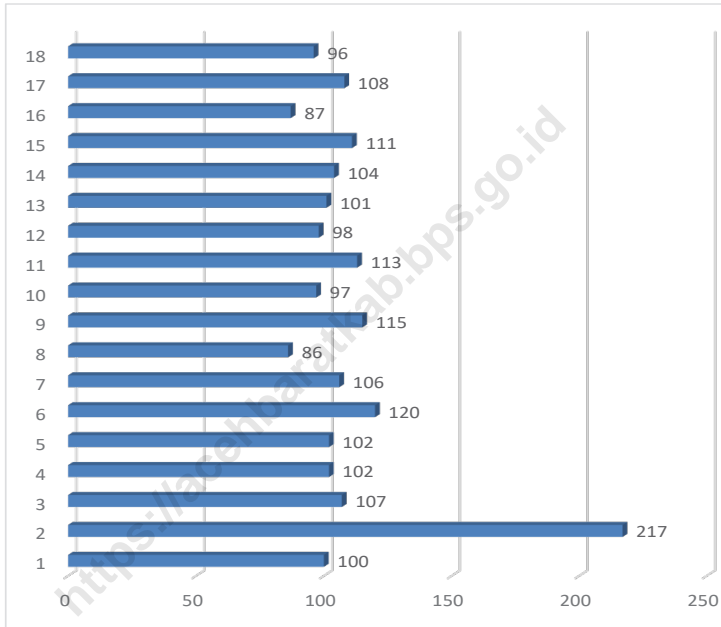
7. Rumah tangga adalah seseorang atau sekelompok orang yang mendiami sebagian atau seluruh bangunan fisik/sensus dan biasanya tinggal bersama serta pengelolaan makan dari satu dapur.
8. Anggota rumah tangga adalah semua orang yang biasanya bertempat tinggal di suatu rumah tangga, baik yang berada di rumah pada waktu pencacahan maupun yang sementara tidak ada,
9. Rata-rata anggota rumah tangga adalah angka yang menunjukkan rata-rata jumlah anggota rumah tangga per rumah tangga,
10. Istilah migrasi seumur hidup disebut bila provinsi tempat tinggal seseorang pada saat pencacahan berbeda dengan provinsi tempat lahirnya,
11. Penduduk usia kerja adalah penduduk yang berumur 15 tahun ke atas,
12. Angkatan kerja adalah penduduk usia kerja (15 tahun ke atas) yang bekerja, punya pekerjaan namun sementara tidak bekerja, dan pengangguran

Gambar 3.1 Jumlah Penduduk Menurut Jenis Kelamin di Kecamatan Sungai Mas, 2020-2021



Sumber : Data Konsolidasi Bersih (DKB) Kemendagri Semester I Tahun 2022

Gambar 3.2 Rasio Jenis Kelamin Penduduk di Kecamatan Sungai Mas, 2020 - 2021



Sumber : Data Konsolidasi Bersih (DKB) Kemendagri Semester I Tahun 2022

Tabel 3.1 Penduduk, Distribusi Persentase Penduduk, Kepadatan Penduduk, Rasio Jenis Kelamin Penduduk Menurut Gampong di Kecamatan Sungai Mas, 2021

Desa	Penduduk		
	Laki-Laki	Perempuan	Jumlah
(1)	(2)	(3)	(4)
01. Tuwi Saya	49	49	98
02. Lueng Baro	76	35	76
03. Sipot	79	74	153
04. Gaseu	107	105	212
05. Leubok Beutong	88	86	174
06. Pungkie	106	88	194
07. Gunong Buloh	53	50	103
08. Ramitie	60	70	130
09. Gleung	234	203	437
10. Tanah Mirah	143	148	291
11. Drien Sibak	126	112	238
12. Sakuy	53	54	107
13. Kajeung	221	218	439
14. Geudong	181	174	355
15. Tungkop	225	202	407
16. Sarah Perlak	91	105	196
17. Lancong	185	171	356
18. Tutut	158	164	322
Jumlah	2194	2 114	4308

Lanjutan Tabel 3.1

Desa	Persentase Penduduk	Kepadatan Penduduk (per Km ²)	Rasio Jenis Kelamin Penduduk
(1)	(5)	(6)	(7)
01. Tuwi Saya	98	2.61	100
02. Lueng Baro	76	1.73	217
03. Sipot	153	3.35	107
04. Gaseu	212	4.64	102
05. Leubok Beutong	174	4.64	102
06. Pungkie	194	4.10	120
07. Gunong Buloh	103	2.42	106
08. Ramitie	130	2.75	86
09. Gleung	437	9.24	115
10. Tanah Mirah	291	6.41	97
11. Drien Sibak	238	5.41	113
12. Sakuy	107	2.54	98
13. Kajeung	439	10.21	101
14. Geudong	355	9.29	104
15. Tungkop	407	9.47	111
16. Sarah Perlak	196	5.23	87
17. Lancong	356	7.40	108
18. Tutut	322	7.05	96
Jumlah	4308	2114	104

Tabel 3.2 Jumlah Penduduk Menurut Kelompok Umur dan Jenis Kelamin di Kecamatan Sungai Mas, 2021

Kelompok Umur	Jenis Kelamin		
	Laki-Laki	Perempuan	Jumlah
(1)	(2)	(3)	(4)
0 - 4	142	135	277
5 - 9	200	177	377
10 - 14	209	176	385
15 - 19	140	153	293
20 - 24	194	176	370
25 - 29	177	173	350
30 - 34	153	197	350
35 - 39	203	184	387
40 - 44	170	180	350
45 - 49	159	160	319
50 - 54	158	135	293
55 - 59	102	89	191
60 - 64	78	69	147
65 - 69	53	37	90
70 - 74	33	30	63
75+	23	43	66
Sungai Mas	2194	2114	4308

Sumber : Data Konsolidasi Bersih (DKB) Kemendagri Semester I Tahun 2022

SOSIAL BUDAYA

<https://acehbaratkab.bps.go.id>

BAB 4

PENJELASAN TEKNIS

1. Tidak/belum pernah sekolah adalah mereka yang tidak pernah atau belum pernah terdaftar dan tidak atau belum pernah aktif mengikuti pendidikan di suatu jenjang pendidikan formal, Termasuk juga yang tamat taman kanak-kanak tetapi tidak melanjutkan ke sekolah dasar,
2. Masih bersekolah adalah mereka yang terdaftar dan aktif mengikuti pendidikan formal dan nonformal (Paket A, B, C), baik pendidikan dasar, menengah maupun pendidikan tinggi, Bagi mahasiswa yang sedang cuti dianggap masih bersekolah,
3. Tidak bersekolah lagi adalah mereka yang pernah aktif mengikuti jenjang pendidikan formal dan nonformal (Paket A, B, C), tetapi pada saat pencacahan tidak lagi terdaftar dan tidak aktif mengikuti pendidikan,
4. Tamat sekolah adalah menyelesaikan pelajaran yang ditandai dengan lulus ujian akhir pada kelas atau suatu jenjang pendidikan di sekolah negeri maupun swasta dengan mendapatkan ijazah, Seseorang yang belum mengikuti pelajaran pada kelas tertinggi tetapi telah mengikuti ujian akhir dan lulus dianggap tamat sekolah,

PENJELASAN TEKNIS

5. Dapat membaca dan menulis artinya dapat membaca dan menulis kalimat dengan suatu aksara tertentu.
6. Jalur Pendidikan di Indonesia terdiri atas 1) pendidikan formal, 2) pendidikan nonformal, dan 3) pendidikan informal yang ketiganya dapat saling melengkapi dan memperkaya.
7. Jenjang Pendidikan Formal terdiri atas pendidikan dasar, pendidikan menengah, dan pendidikan tinggi, Jenis pendidikan yang diajarkan mencakup pendidikan umum, kejuruan, akademik, profesi, vokasi, keagamaan, dan khusus,
 - a, Pendidikan Dasar berbentuk Sekolah Dasar (SD) dan Madrasah Ibtidaiyah (MI) serta Sekolah Menengah Pertama (SMP) dan Madrasah Tsanawiyah (MTs),
 - b, Pendidikan Menengah berbentuk Sekolah Menengah Atas (SMA), Madrasah Aliyah (MA), Sekolah Menengah Kejuruan (SMK), dan Madrasah Aliyah Kejuruan (MAK),
 - c, Pendidikan Tinggi merupakan jenjang pendidikan yang mencakup program diploma, sarjana, magister, spesialis, dan doktor yang diselenggarakan oleh perguruan tinggi.

PENJELASAN TEKNIS

8. Rumah Sakit adalah tempat pemeriksaan dan perawatan kesehatan yang berada di bawah pengawasan dokter/ tenaga medis, yang melayani penderita yang sakit untuk berobat rawat jalan atau rawat inap,
9. Rumah Sakit Bersalin adalah rumah sakit khusus untuk persalinan, dilengkapi pelayanan spesialis pemeriksaan kehamilan, persalinan, rawat inap dan rawat jalan ibu dan anak yang berada dibawah pengawasan dokter spesialis kandungan,
10. Rumah Bersalin adalah sarana pelayanan kesehatan dengan izin sebagai rumah bersalin, dilengkapi pelayanan pemeriksaan kehamilan, dan persalinan yang berada dibawah pengawasan bidan senior,
11. Poliklinik adalah sarana kesehatan yang dipakai untuk pelayanan berobat jalan, biasanya berada dibawah pengawasan dokter/ tenaga medis.
12. Apotek adalah suatu tempat tertentu yang digunakan untuk melakukan pekerjaan kefarmasian, dan penyaluran/ penjualan obat atau bahan farmasi dan perbekalan kesehatan lainnya kepada masyarakat.

PENJELASAN TEKNIS

13. Puskesmas (Pusat Kesehatan Masyarakat) adalah unit pelaksana teknis dinas kesehatan kabupaten/ kota yang mempunyai fungsi utama sebagai penyelenggara pelayanan kesehatan tingkat pertama, Wilayah kerja puskesmas maksimal adalah satu kecamatan.
14. Imunisasi adalah memasukkan kuman atau racun penyakit tertentu yang sudah dilemahkan (vaksin) ke dalam tubuh dengan cara disuntik atau diminum (diteteskan dalam mulut),
15. Keluhan kesehatan adalah keadaan seseorang yang mengalami gangguan kesehatan atau kejiwaan, baik karena penyakit akut, penyakit kronis, kecelakaan, kriminal, atau hal lain.
16. Angka penemuan kasus tuberkulosis adalah jumlah kasus baru tuberkulosis (TB) dan kasus TB yang didiagnosis kambuh yang diobati dalam program penanggulangan TB nasional
17. Mengobati sendiri adalah upaya oleh anggota rumah tangga/ keluarga dengan melakukan pengobatan sendiri tanpa datang ke tempat fasilitas kesehatan.

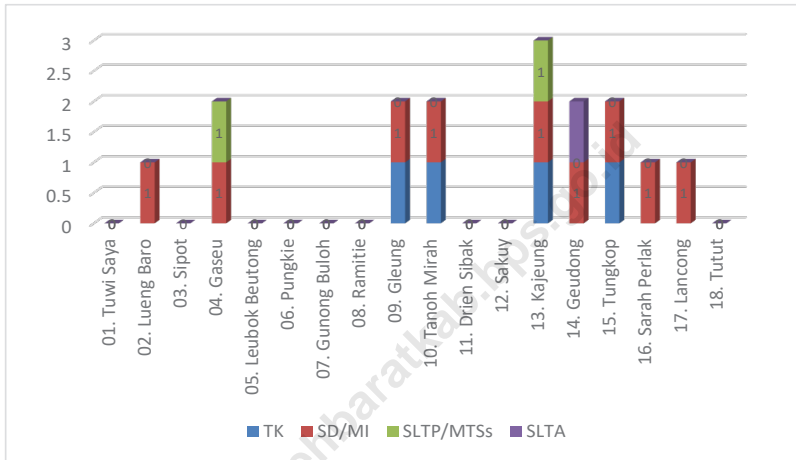
PENJELASAN TEKNIS

18. Angka keberhasilan pengobatan tuberkulosis smear positive/ Basil Tahan Asam positif adalah proporsi kasus TB BTA positif yang terdaftar dibawah program pengendalian TB nasional pada tahun tertentu yang dinyatakan telah menyelesaikan pengobatan,
19. Kasus kumulatif AIDS adalah kumulatif kasus AIDS sampai dengan referensi waktu tertentu,
20. BCG (Bacillus Calmette Guerin) merupakan vaksinasi untuk mencegah penyakit TBC, diberikan pada bayi baru lahir dengan suntikan pada kulit pangkal lengan atas, Bekas suntikan kemudian akan membentuk tonjolan kecil jaringan parut pada kulit lengan atas, Suntikan BCG diberikan kepada anak sebanyak 1 kali,
21. DPT (Difteri, Pertusis, Tetanus) merupakan vaksin untuk mencegah penyakit Difteri, Pertusis, dan Tetanus yang diberikan pada bayi berumur 3 bulan ke atas, dengan suntikan pada paha, diulang 1 bulan dan 2 bulan kemudian.
22. Luas lantai adalah luas lantai yang ditempati dan digunakan untuk keperluan sehari-hari (sebatas atap),

PENJELASAN TEKNIS

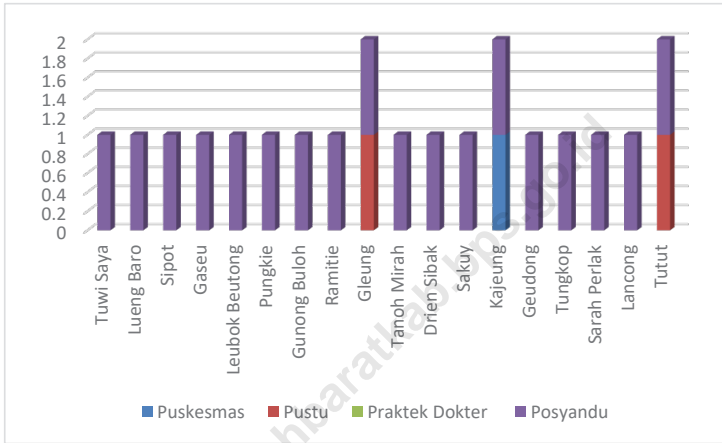
23. Air leding adalah sumber air yang berasal dari air yang telah melalui proses penjernihan dan penyehatan sebelum dialirkan kepada konsumen melalui instalasi berupa saluran air, Sumber air ini biasanya diusahakan oleh PAM/PDAM.
24. Sumur terlindung adalah air yang berasal dari dalam tanah yang digali dan lingkaran sumur tersebut dilindungi oleh tembok paling sedikit 0,8 meter di atas tanah dan 3 meter ke bawah tanah, serta ada lantai semen sejauh 1 meter dari lingkaran sumur.
25. Status penguasaan bangunan tempat tinggal milik sendiri adalah jika tempat tinggal tersebut pada waktu pencacahan betul-betul sudah milik kepala rumah tangga atau salah seorang anggota rumah tangga,
26. Peristiwa tindak pidana yang dilaporkan ialah setiap peristiwa yang diterima kepolisian dari laporan masyarakat, atau peristiwa dimana pelakunya tertangkap oleh kepolisian,
27. Jumlah tindak pidana menggambarkan jumlah kasus tindak pidana yang terjadi pada kurun waktu tertentu.

Gambar 4.1 Banyaknya Gampong yang Memiliki Fasilitas Sekolah Menurut Tingkat Pendidikan di Kecamatan Sungai Mas, Tahun 2021



Sumber : BPS, Potensi Desa 2021

Gambar 4.2 Banyaknya Gampong Yang Memiliki Sarana Kesehatan Menurut Jenis Sarana Kesehatan di Kecamatan Sungai Mas, Tahun 2021



Sumber : BPS, Potensi Desa 2021

4.1 PENDIDIKAN EDUCATION

Tabel 4.1.1 Banyaknya Gampong yang Memiliki Fasilitas Sekolah Menurut Tingkat Pendidikan di Kecamatan Sungai Mas, Tahun 2021

Nama Desa	Jenjang Pendidikan				
	TK/ RA	SD/ MI	SMP/ MTs	SLTA/ MA	Akademi/ PT
(1)	(2)	(3)	(4)	(5)	(6)
01. Tuwi Saya	-	-	-	-	-
02. Lueng Baro	-	1	-	-	-
03. Sipot	-	-	-	-	-
04. Gaseu	-	1	1	-	-
05. Leubok Beutong	-	-	-	-	-
06. Pungkie	-	-	-	-	-
07. Gunung Buloh	-	-	-	-	-
08. Ramitie	-	-	-	-	-
09. Gleung	1	1	-	-	-
10. Tanah Mirah	1	1	-	-	-
11. Drien Sibak	-	-	-	-	-
12. Sakuy	-	-	-	-	-
13. Kajeung	1	1	1	-	-
14. Geudong	-	1	-	1	-
15. Tungkop	1	1	-	-	-
16. Sarah Perlak	-	1	-	-	-
17. Lancong	-	1	-	-	-
18. Tutut	-	-	-	-	-
Sungai Mas	4	9	2	1	-

Catatan: ¹Desa pada tabel ini termasuk Unit Permukiman Transmigrasi (UPT) yang masih dibina oleh kementerian terkait
Sumber: Dinas Pendidikan Kabupaten Aceh Barat

Tabel 4.1.2 Banyaknya Sekolah dasar (SD) Menurut Gampong di Kecamatan Sungai Mas, Tahun 2021

Nama Desa	Negeri	Swasta	Jumlah
	2021	2021	2021
(1)	(2)	(3)	(4)
01. Tuwi Saya	-	-	-
02. Lueng Baro	-	1	1
03. Sipot	-	-	-
04. Gaseu	1	-	1
05. Leubok Beutong	-	-	-
06. Pungkie	-	-	-
07. Gunong Buloh	-	-	-
08. Ramitie	-	-	-
09. Gleung	1	-	1
10. Tanoh Mirah	1	-	1
11. Drien Sibak	-	-	-
12. Sakuy	-	-	-
13. Kajeung	1	-	1
14. Geudong	1	-	1
15. Tungkop	1	-	1
16. Sarah Perlak	1	-	1
17. Lancong	1	-	1
18. Tutut	-	-	-
Jumlah	8	1	9

Sumber : BPS, Potensi Desa 2021

Tabel 4.1.3 Banyaknya Madrasah Ibtidaiyah (MI) Menurut Gampong di Kecamatan Sungai Mas, Tahun 2021

Nama Desa	Negeri	Swasta	Jumlah
	2021	2021	2021
(1)	(2)	(3)	(4)
01. Tuwi Saya	-	-	-
02. Lueng Baro	-	-	-
03. Sipot	-	-	-
04. Gaseu	-	-	-
05. Leubok Beutong	-	-	-
06. Pungkie	-	-	-
07. Gunung Buloh	-	-	-
08. Ramitie	-	-	-
09. Gleung	-	-	-
10. Tanah Mirah	-	-	-
11. Drien Sibak	-	-	-
12. Sakuy	-	-	-
13. Kajeung	-	-	-
14. Geudong	-	-	-
15. Tungkop	-	-	-
16. Sarah Perlak	-	-	-
17. Lancong	-	-	-
18. Tutut	-	-	-
Jumlah	-	-	-

Sumber : BPS, Potensi Desa 2021

Tabel 4.1.4 Banyaknya Sekolah Menengah Pertama (SMP) Menurut Gampong di Kecamatan Sungai Mas, Tahun 2021

Nama Desa	Negeri	Swasta	Jumlah
	2021	2021	2021
(1)	(2)	(3)	(4)
01. Tuwi Saya	-	-	-
02. Lueng Baro	-	-	-
03. Sipot	-	-	-
04. Gaseu	-	-	-
05. Leubok Beutong	-	-	-
06. Pungkie	-	-	-
07. Gunong Buloh	-	-	-
08. Ramitie	-	-	-
09. Gleung	-	-	-
10. Tanah Mirah	-	-	-
11. Drien Sibak	-	-	-
12. Sakuy	-	-	-
13. Kajeung	1	-	-
14. Geudong	-	-	-
15. Tungkop	-	-	-
16. Sarah Perlak	-	-	-
17. Lancong	-	-	-
18. Tutut	-	-	-
Jumlah	1	-	-

Sumber : BPS, Potensi Desa 2021

Tabel 4.1.5 Banyaknya Madrasah Tsanawiyah (MTs) Menurut Gampong di Kecamatan Sungai Mas, Tahun 2021

Nama Desa	Negeri	Swasta	Jumlah
	2019	2020	2021
(1)	(2)	(3)	(4)
01. Tuwi Saya	-	-	-
02. Lueng Baro	-	-	-
03. Sipot	-	-	-
04. Gaseu	-	1	1
05. Leubok Beutong	-	-	-
06. Pungkie	-	-	-
07. Gunong Buloh	-	-	-
08. Ramitie	-	-	-
09. Gleung	-	-	-
10. Tanoh Mirah	-	-	-
11. Drien Sibak	-	-	-
12. Sakuy	-	-	-
13. Kajeung	-	-	-
14. Geudong	-	-	-
15. Tungkop	-	-	-
16. Sarah Perlak	-	-	-
17. Lancong	-	-	-
18. Tutut	-	-	-
Jumlah	-	1	1

Sumber : BPS, Potensi Desa 2021

Tabel 4.1.6 Banyaknya Sekolah Menengah Atas (SMA) Menurut Gampong di Kecamatan Sungai Mas, Tahun 2021

Nama Desa	Negeri	Swasta	Jumlah
	2019	2020	2021
(1)	(2)	(3)	(4)
01. Tuwi Saya	-	-	-
02. Lueng Baro	-	-	-
03. Sipot	-	-	-
04. Gaseu	-	-	-
05. Leubok Beutong	-	-	-
06. Pungkie	-	-	-
07. Gunung Buloh	-	-	-
08. Ramitie	-	-	-
09. Gleung	-	-	-
10. Tanoh Mirah	-	-	-
11. Drien Sibak	-	-	-
12. Sakuy	-	-	-
13. Kajeung	-	-	-
14. Geudong	1	-	1
15. Tungkop	-	-	-
16. Sarah Perlak	-	-	-
17. Lancong	-	-	-
18. Tutut	-	-	-
Jumlah	1	-	1

Sumber: BPS, Potensi Desa 2021

Tabel 4.1.7 Banyaknya Madrasah Aliyah (MA) Menurut Gampong di Kecamatan Sungai Mas, Tahun 2021

Nama Desa	Negeri 2019	Swasta 2020	Jumlah 2021
(1)	(2)	(3)	(4)
01. Tuwi Saya	-	-	-
02. Lueng Baro	-	-	-
03. Sipot	-	-	-
04. Gaseu	-	-	-
05. Leubok Beutong	-	-	-
06. Pungkie	-	-	-
07. Gunong Buloh	-	-	-
08. Ramitie	-	-	-
09. Gleung	-	-	-
10. Tanoh Mirah	-	-	-
11. Drien Sibak	-	-	-
12. Sakuy	-	-	-
13. Kajeung	-	-	-
14. Geudong	-	-	-
15. Tungkop	-	-	-
16. Sarah Perlak	-	-	-
17. Lancong	-	-	-
18. Tutut	-	-	-
Jumlah	-	-	-

Tabel 4.1.8 Banyaknya Sekolah Menengah Kejuruan (SMK) Menurut Gampong di Kecamatan Sungai Mas, Tahun 2021

Nama Desa	Negeri		Swasta	Jumlah
	2019	2020	2020	2021
(1)	(2)	(3)	(3)	(4)
01. Tuwi Saya	-	-	-	-
02. Lueng Baro	-	-	-	-
03. Sipot	-	-	-	-
04. Gaseu	-	-	-	-
05. Leubok Beutong	-	-	-	-
06. Pungkie	-	-	-	-
07. Gunong Buloh	-	-	-	-
08. Ramitie	-	-	-	-
09. Gleung	-	-	-	-
10. Tanoh Mirah	-	-	-	-
11. Drien Sibak	-	-	-	-
12. Sakuy	-	-	-	-
13. Kajeung	-	-	-	-
14. Geudong	-	-	-	-
15. Tungkop	-	-	-	-
16. Sarah Perlak	-	-	-	-
17. Lancong	-	-	-	-
18. Tutut	-	-	-	-
Jumlah	-	-	-	-

Sumber : BPS, Potensi Desa 2021

Tabel 4.1.9 Banyaknya Akademi/ Perguruan Tinggi Menurut Gampong di Kecamatan Sungai Mas, Tahun 2021

Nama Desa (1)	Negeri	Swasta	Jumlah
	2019 (2)	2020 (3)	2021 (4)
01. Tuwi Saya	-	-	-
02. Lueng Baro	-	-	-
03. Sipot	-	-	-
04. Gaseu	-	-	-
05. Leubok Beutong	-	-	-
06. Pungkie	-	-	-
07. Gunong Buloh	-	-	-
08. Ramitie	-	-	-
09. Gleung	-	-	-
10. Tanah Mirah	-	-	-
11. Drien Sibak	-	-	-
12. Sakuy	-	-	-
13. Kajeung	-	-	-
14. Geudong	-	-	-
15. Tungkop	-	-	-
16. Sarah Perlak	-	-	-
17. Lancong	-	-	-
18. Tutut	-	-	-
Jumlah	-	-	-

Sumber : BPS, Potensi Desa 2021

Tabel 4.1.10 Kemudahan Untuk Mencapai Sarana Pendidikan Terdekat Bagi Gampong Yang Tidak Ada Sarana Pendidikan Menurut Gampong dan Jenjang Pendidikan di Kecamatan Sungai Mas, Tahun 2021

Nama Desa	SD	MI	SMP	MTS	SMA	MA	SMK	Akademi/ Perguruan Tinggi
(1)	(2)	(3)	(4)	(5)	(6)	(7)	(8)	(9)
01. Tuwi Saya	2	2	2	2	2	3	2	3
02. Lueng Baro	0	4	4	4	4	4	4	4
03. Sipot	3	3	3	2	2	3	3	3
04. Gaseu	0	2	2	3	2	4	3	4
05. Leubok Beutong	2	2	2	3	2	3	3	3
06. Pungkie	1	2	2	3	2	3	3	4
07. Gunong Buloh	2	3	2	3	2	3	3	3
08. Ramitie	2	3	3	3	3	3	3	3
09. Gleung	0	2	2	3	2	4	3	3
10. Tanah Mirah	0	2	2	3	2	3	3	3
11. Drien Sibak	1	2	2	2	2	3	3	3
12. Sakuy	2	2	2	3	3	3	3	3
13. Kajeung	0	3	0	2	2	3	3	3
14. Geudong	0	3	2	2	0	3	3	3
15. Tungkop	0	3	1	3	2	3	3	3
16. Sarah Perlak	0	2	2	2	2	3	2	3
17. Lancong	0	3	2	2	2	3	2	3
18. Tutut	2	2	2	2	2	3	2	3

Catatan: Sangat mudah – 1 Mudah – 2 Sulit – 3 Sangat sulit – 4 tdk memiliki sarana pendidikan - 0
 Sumber: BPS, Pendataan Potensi Desa (Podes) 2021

Tabel 4.1.11 Jumlah Sekolah dan Murid Menurut Jenjang Pendidikan Menurut Gampong dan Jenjang Pendidikan di Kecamatan Sungai Mas, Tahun 2020/2021

Jenjang Pendidikan	Jumlah Sekolah	Jumlah Murid	Jumlah Guru
(1)	(2)	(3)	(4)
01. SD	9	398	111
02. MI	-	-	-
03. SLTP	1	123	26
04. MTs/Swasta	1	45	20
05. SMU	1	97	14
06. MA	-	-	-
07. SMK	-	-	-

Sumber : Dinas Pendidikan Kabupaten Aceh Barat

Tabel 4.1.12 Jumlah Murid Yang Lulus Pada Sekolah Menurut Jenjang Pendidikan di Kecamatan Sungai Mas, Tahun 2020/2021

Jenjang Pendidikan	Jumlah Sekolah	Laki-laki	Perempuan	Jumlah
(1)	(2)	(3)	(4)	(5)
01. SD	9	39	23	62
02. MI	-	-	-	-
03. SLTP	1	25	18	43
04. MTss/Swasta	1	7	12	19
05. SMU	1	24	17	41
06. MA	-	-	-	-
07. SMK	-	-	-	-

Sumber : Dinas Pendidikan Kabupaten Aceh Barat

4.2 KESEHATAN

Tabel 4.2.1 Banyaknya Gampong Yang Memiliki Sarana Kesehatan Menurut Jenis Sarana Kesehatan di Kecamatan Sungai Mas, Tahun 2021

Nama Desa	Jenis Sarana				Jumlah
	Puskesmas	Pustu	Praktek Dokter	Posyandu	
(1)	(2)	(3)	(4)	(5)	(6)
01. Tuwi Saya	-	-	-	1	1
02. Lueng Baro	-	-	-	1	1
03. Sipot	-	-	-	1	1
04. Gaseu	-	-	-	1	1
05. Leubok Beutong	-	-	-	1	1
06. Pungkie	-	-	-	1	1
07. Gunong Buloh	-	-	-	1	1
08. Ramitie	-	-	-	1	1
09. Gleung	-	1	-	1	2
10. Tanah Mirah	-	-	-	1	1
11. Drien Sibak	-	-	-	1	1
12. Sakuy	-	-	-	1	1
13. Kajeung	1	-	-	1	2
14. Geudong	-	-	-	1	1
15. Tungkop	-	-	-	1	1
16. Sarah Perlak	-	-	-	1	1
17. Lancong	-	-	-	1	1
18. Tutut	-	1	-	1	2
Jumlah	1	2	-	18	20

Sumber : BPS, Potensi Desa 2021

Tabel 4.2.2 Kemudahan Mencapai Sarana Kesehatan Terdekat Bagi Gampong yang Tidak Ada Sarana Kesehatan Menurut Gampong dan Jenis Sarana Kesehatan di Kecamatan Sungai Mas, Tahun 2021

Nama Desa	Rumah Sakit	Rumah Sakit Bersalin	Poliklinik/ Balai Pengobatan	Puskesmas		Apotek
				Rawat Inap	Tanpa Rawat Inap	
(1)	(2)	(3)	(4)	(5)	(6)	(7)
01. Tuwi Saya	3	4	3	2	3	3
02. Lueng Baro	4	3	4	3	4	4
03. Sipot	3	3	4	3	3	3
04. Gaseu	3	3	3	3	3	3
05. Leubok Beutong	2	3	3	2	3	3
06. Pungkie	4	4	4	2	3	3
07. Gunong Buloh	3	3	3	2	3	3
08. Ramitie	3	3	3	3	3	3
09. Gleung	3	3	3	2	3	3
10. Tanoh Mirah	3	3	3	2	3	3
11. Drien Sibak	3	3	3	2	3	3
12. Sakuy	1	3	3	2	3	3
13. Kajeung	3	3	4	-	3	3
14. Geudong	3	3	3	2	3	3
15. Tungkop	3	3	4	2	3	3
16. Sarah Perlak	3	3	3	2	3	3
17. Lancong	3	3	4	2	3	3
18. Tutut	3	3	3	2	3	3

Catatan: "1" Sangat Mudah, "2" Mudah, "3" Sulit, "4" Sangat Sulit"
 Sumber: Dinas Pendidikan Kabupaten Aceh Barat

Tabel 4.2.3 Banyaknya Warga Penderita Kekurangan Gizi Menurut Gampong di Kecamatan Sungai Mas, Tahun 2019-2021

Nama Desa	2019	2020	2021
(1)	(2)	(3)	(4)
01. Tuwi Saya	-	-	-
02. Lueng Baro	-	-	-
03. Sipot	-	-	-
04. Gaseu	-	-	-
05. Leubok Beutong	-	-	-
06. Pungkie	-	-	-
07. Gunong Buloh	-	-	-
08. Ramitie	-	-	-
09. Gleung	-	-	-
10. Tanoh Mirah	-	-	-
11. Drien Sibak	-	-	-
12. Sakuy	-	-	-
13. Kajeung	-	-	-
14. Geudong	-	-	-
15. Tungkop	-	-	-
16. Sarah Perlak	-	-	-
17. Lancong	-	-	-
18. Tutut	-	-	-
Jumlah	-	-	-

Sumber : BPS, Potensi Desa 2021

Tabel 4.2.4 Jumlah Tenaga Kesehatan di Kecamatan Sungai Mas, Tahun 2019-2021

Nama Desa	Tahun		
	2019	2020	2021
(1)	(2)	(3)	(4)
Dokter	3	3	3
Bidan/Perawat	19	19	19
Mantri Kesehatan	18	18	18
Dukun Berdsalin	16	14	12
Ahli Gizi	4	6	6
Jumlah	60	60	58

Sumber : BPS, Potensi Desa 2021

4.3 PERUMAHAN DAN LINGKUNGAN

Tabel 4.3.1 Banyaknya Gampong Menurut Sumber Air Minum Sebagian Besar Keluarga di Kecamatan Sungai Mas, Tahun 2018–2021

Sumber Air Minum	2018	2019	2020	2021
(1)	(2)	(3)	(4)	(5)
Air Kemasan Bermerk	-	-	-	-
Air Isi Ulang	-	-	-	-
Leding Dengan Meteran	-	-	-	-
Leding Tanpa Meteran	10	10	10	10
Sumur Bor atau Pompa	-	-	-	-
Sumur	6	6	6	6
Mata Air	-	-	-	-
Sungai/Danau/Kolam/ Waduk/Situ/Embung/Bendungan	2	2	2	2
Air Hujan	-	-	-	-
Lainnya	-	-	-	-

Sumber : BPS, Potensi Desa 2021

Tabel 4.3.2 Banyaknya Gampong Menurut Jenis Bahan Bakar untuk Memasak yang Digunakan Sebagian Besar Keluarga di Kecamatan Sungai Mas, Tahun 2018-2021

Jenis Bahan Bakar untuk Memasak	2018	2019	2020	2021
(1)	(2)	(3)	(4)	(5)
Listrik	-	-	-	-
LPG 3 kg	11	12	12	14
LPG Lebih dari 3 kg	-	-	-	-
Minyak Tanah	-	-	-	-
Kayu Bakar	7	6	6	4
Lainnya	-	-	-	-
Jumlah	18	18	18	18

Sumber : BPS, Potensi Desa 2021

Tabel 4.3.3 Banyaknya Gampong Menurut Penggunaan Fasilitas Tempat Buang Air Besar Sebagian Besar Keluarga di Kecamatan Sungai Mas, Tahun 2018–2021

Fasilitas Tempat Buang Air Besar	2018	2019	2020	2021
(1)	(2)	(3)	(4)	(5)
Jamban	-	-	-	-
Sendiri	9	6	6	9
Bersama	-	-	-	-
Umum	3	1	1	1
Bukan Jamban	6	11	11	8
Jumlah	18	18	18	18

Sumber : BPS, Potensi Desa 2021

Tabel 4.3.4 Banyaknya Embung Desa Menurut Gampong di Kecamatan Sungai Mas, Tahun 2019–2021

Nama Desa	2019	2020	2021
(1)	(2)	(3)	(4)
01. Tuwi Saya	-	-	-
02. Lueng Baro	-	-	-
03. Sipot	-	-	-
04. Gaseu	-	-	-
05. Leubok Beutong	-	-	-
06. Pungkie	-	-	-
07. Gunong Buloh	-	-	-
08. Ramitie	-	-	-
09. Gleung	-	-	-
10. Tanoh Mirah	-	-	-
11. Drien Sibak	-	-	-
12. Sakuy	-	-	-
13. Kajeung	-	-	-
14. Geudong	-	-	1
15. Tungkop	-	-	-
16. Sarah Perlak	-	-	-
17. Lancong	-	-	-
18. Tutut	-	-	-
Jumlah	-	-	--

Sumber : BPS, Potensi Desa 2021

Tabel 4.3.5 Banyaknya Keluarga Menurut Gampong dan Jenis Pengguna Listrik di Kecamatan Sungai Mas, Tahun 2021

Nama Desa	Pengguna Listrik			Bukan Pengguna Listrik
	PLN	Non PLN	Jumlah	
(1)	(2)	(3)	(4)	(5)
01. Tuwi Saya	28	-	28	3
02. Lueng Baro	23	-	23	-
03. Sipot	33	-	33	10
04. Gaseu	65	-	65	-
05. Leubok Beutong	43	-	43	-
06. Pungkie	48	-	48	2
07. Gunong Buloh	29	-	29	-
08. Ramitie	38	-	38	-
09. Gleung	140	-	140	8
10. Tanoh Mirah	95	-	95	5
11. Drien Sibak	27	-	27	2
12. Sakuy	34	-	34	3
13. Kajeung	152	-	152	-
14. Geudong	128	-	128	-
15. Tungkop	138	-	138	-
16. Sarah Perlak	68	-	68	2
17. Lancong	109	-	109	-
18. Tutut	93	-	93	2
Jumlah	1291	-	1291	37

Sumber : BPS, Potensi Desa 2021

Tabel 4.3.6 Banyaknya Gampong Menurut Sumber Penerangan Jalan Utama Gampong di Kecamatan Sungai Mas, Tahun 2021

Sumber Penerangan Jalan Utama	2021
(1)	(4)
Listrik Pemerintah	13
Listrik Non Pemerintah	-
Non Listrik	5

Sumber : BPS, Potensi Desa 2021

<https://acehbaratkab.bps.go.id>

4.4 AGAMA DAN SOSIAL LAINNYA

Tabel 4.4.1 Jumlah Tempat Peribadatan Menurut Gampong di Kecamatan Sungai Mas, Tahun 2021

Nama Desa	Masjid	Mushola	Gereja Protestan	Gereja Katolik	Pura	Vihara
(1)	(2)	(3)	(4)	(5)	(6)	(7)
01. Tuwi Saya	-	1	-	-	-	-
02. Lueng Baro	-	1	-	-	-	-
03. Sipot	1	-	-	-	-	-
04. Gaseu	1	-	-	-	-	-
05. Leubok Beutong	-	1	-	-	-	-
06. Pungkie	1	-	-	-	-	-
07. Gunong Buloh	-	1	-	-	-	-
08. Ramitie	-	1	-	-	-	-
09. Gleung	1	-	-	-	-	-
10. Tanah Mirah	1	-	-	-	-	-
11. Drien Sibak	-	1	-	-	-	-
12. Sakuy	-	1	-	-	-	-
13. Kajeung	1	1	-	-	-	-
14. Geudong	1	-	-	-	-	-
15. Tungkop	1	-	-	-	-	-
16. Sarah Perlak	-	1	-	-	-	-
17. Lancong	1	-	-	-	-	-
18. Tutut	1	-	-	-	-	-
Jumlah	10	9	-	-	-	-

Sumber : BPS, Potensi Desa 2021

Tabel 4.4.2 Banyaknya Gampong yang Memiliki Kelompok Kegiatan Olahraga Menurut Jenis Olahraga dan Ketersediaan Fasilitas/Lapangan Olahraga di Kecamatan Sungai Mas, Tahun 2021

Jenis Olahraga	Kondisi Fasilitas/Lapangan Olahraga			Tidak Ada Fasilitas/ Lapangan Olahraga
	Baik	Rusak Sedang	Rusak Parah	
(1)	(2)	(3)	(4)	(5)
Sepak Bola	3	5	2	8
Bola Voli	8	3	-	7
Bulu Tangkis	-	-	-	18
Bola Basket	-	-	-	18
Tenis Lapangan	1	-	-	17
Tenis Meja	-	-	-	18
Futsal	-	-	-	18
Renang	-	-	-	18
Bela Diri	-	-	-	18
Bilyard	-	-	-	18
Pusat Kebugaran	-	-	-	18
Lainnya	-	-	-	18

Sumber : BPS, Potensi Desa 2021

Tabel 4.4.3 Banyaknya Kejadian Bencana Alam Menurut Gampong dan Jenis Bencana Alam di Kecamatan Sungai Mas, Tahun 2021

Nama Desa	Gempa Bumi	Tsunami	Gunung Meletus	Tanah Longsor
(1)	(2)	(3)	(4)	(5)
01. Tuwi Saya	-	-	-	-
02. Lueng Baro	-	-	-	-
03. Sipot	-	-	-	-
04. Gaseu	-	-	-	-
05. Leubok Beutong	-	-	-	-
06. Pungkie	-	-	-	-
07. Gunung Buloh	-	-	-	-
08. Ramitie	-	-	-	-
09. Gleung	-	-	-	-
10. Tanoh Mirah	-	-	-	-
11. Drien Sibak	-	-	-	-
12. Sakuy	-	-	-	-
13. Kajeung	-	-	-	-
14. Geudong	-	-	-	-
15. Tungkop	-	-	-	-
16. Sarah Perlak	-	-	-	-
17. Lancong	-	-	-	-
18. Tutut	-	-	-	-
Jumlah	-	-	-	-

Sumber : BPS, Potensi Desa 2021

Lanjutan Tabel 4.4.4

Nama Desa	Banjir	Banjir Bandang	Kekeringan	Kebakaran Hutan dan Lahan
(1)	(6)	(7)	(8)	(9)
01. Tuwi Saya	-	-	-	-
02. Lueng Baro	-	-	-	-
03. Sipot	-	-	-	-
04. Gaseu	-	-	-	-
05. Leubok Beutong	-	-	-	-
06. Pungkie	-	-	-	-
07. Gunong Buloh	-	-	-	-
08. Ramitie	-	-	-	-
09. Gleung	-	-	-	-
10. Tanah Mirah	-	-	-	-
11. Drien Sibak	-	-	-	-
12. Sakuy	-	-	-	-
13. Kajeung	-	-	-	-
14. Geudong	-	-	-	-
15. Tungkop	-	-	-	-
16. Sarah Perlak	-	-	-	-
17. Lancong	-	-	-	-
18. Tutut	-	-	-	-
Jumlah	-	-	-	-

Sumber : BPS, Potensi Desa 2021

Lanjutan Tabel 4.4.4

Nama Desa	Angin Puyuh/ Topan	Gelombang Pasang	Abrasi
(1)	(10)	(11)	(12)
01. Tuwi Saya	-	-	-
02. Lueng Baro	-	-	-
03. Sipot	-	-	-
04. Gaseu	-	-	-
05. Leubok Beutong	-	-	-
06. Pungkie	-	-	-
07. Gunung Buloh	-	-	-
08. Ramitie	-	-	-
09. Gleung	-	-	-
10. Tanoh Mirah	-	-	-
11. Drien Sibak	-	-	-
12. Sakuy	-	-	-
13. Kajeung	-	-	-
14. Geudong	-	-	-
15. Tungkop	-	-	-
16. Sarah Perlak	-	-	-
17. Lancong	-	-	-
18. Tutut	-	-	-
Jumlah	-	-	-

Sumber : BPS, Potensi Desa 2021

Tabel 4.4.4 Banyaknya Korban Jiwa Akibat Bencana Alam Menurut Desa/Kelurahan dan Jenis Bencana Alam di Kecamatan Sungai Mas, Tahun 2021

Nama Desa	Gempa Bumi	Tsunami	Gunung Meletus	Tanah Longsor
(1)	(2)	(3)	(4)	(5)
01. Tuwi Saya	-	-	-	-
02. Lueng Baro	-	-	-	-
03. Sipot	-	-	-	-
04. Gaseu	-	-	-	-
05. Leubok Beutong	-	-	-	-
06. Pungkie	-	-	-	-
07. Gunung Buloh	-	-	-	-
08. Ramitie	-	-	-	-
09. Gleung	-	-	-	-
10. Tanoh Mirah	-	-	-	-
11. Drien Sibak	-	-	-	-
12. Sakuy	-	-	-	-
13. Kajeung	-	-	-	-
14. Geudong	-	-	-	-
15. Tungkop	-	-	-	-
16. Sarah Perlak	-	-	-	-
17. Lancong	-	-	-	-
18. Tutut	-	-	-	-
Jumlah	-	-	-	-

Sumber : BPS, Potensi Desa 2021

Lanjutan Tabel 4.4.5

Nama Desa	Banjir	Banjir Bandang	Kekeringan	Kebakaran Hutan dan Lahan
(1)	(6)	(7)	(8)	(9)
01. Tuwi Saya	-	-	-	-
02. Lueng Baro	-	-	-	-
03. Sipot	-	-	-	-
04. Gaseu	-	-	-	-
05. Leubok Beutong	-	-	-	-
06. Pungkie	-	-	-	-
07. Gunung Buloh	-	-	-	-
08. Ramitie	-	-	-	-
09. Gleung	-	-	-	-
10. Tanoh Mirah	-	-	-	-
11. Drien Sibak	-	-	-	-
12. Sakuy	-	-	-	-
13. Kajeung	-	-	-	-
14. Geudong	-	-	-	-
15. Tungkop	-	-	-	-
16. Sarah Perlak	-	-	-	-
17. Lancong	-	-	-	-
18. Tutut	-	-	-	-
Nama Kecamatan	-	-	-	-

Sumber : BPS, Potensi Desa 2021

Lanjutan Tabel 4.4.5

Desa/Kelurahan	Angin Puyuh/ Topan	Gelombang Pasang	Abrasi
(1)	(10)	(11)	(12)
01. Tuwi Saya	-	-	-
02. Lueng Baro	-	-	-
03. Sipot	-	-	-
04. Gaseu	-	-	-
05. Leubok Beutong	-	-	-
06. Pungkie	-	-	-
07. Gunong Buloh	-	-	-
08. Ramitie	-	-	-
09. Gleung	-	-	-
10. Tanoh Mirah	-	-	-
11. Drien Sibak	-	-	-
12. Sakuy	-	-	-
13. Kajeung	-	-	-
14. Geudong	-	-	-
15. Tungkop	-	-	-
16. Sarah Perlak	-	-	-
17. Lancong	-	-	-
18. Tutut	-	-	-
Jumlah	-	-	-

Sumber : BPS, Potensi Desa 2021

Tabel 4.4.5 Keberadaan Fasilitas/Upaya Antisipasi/Mitigasi Bencana Alam Menurut Desa/Kelurahan di Kecamatan Sungai Mas, 2021

Nama Desa	Sistem Peringatan Dini Bencana Alam	Sistem Peringatan Dini Khusus Tsunami	Perlengkapan Keselamatan
(1)	(2)	(3)	(4)
01. Tuwi Saya	-	-	-
02. Lueng Baro	-	-	-
03. Sipot	-	-	-
04. Gaseu	-	-	-
05. Leubok Beutong	-	-	-
06. Pungkie	-	-	-
07. Gunong Buloh	-	-	-
08. Ramitie	-	-	-
09. Gleung	-	-	-
10. Tanah Mirah	-	-	-
11. Drien Sibak	-	-	-
12. Sakuy	-	-	-
13. Kajeung	-	-	-
14. Geudong	-	-	-
15. Tungkop	-	-	-
16. Sarah Perlak	-	-	-
17. Lancong	-	-	-
18. Tutut	-	-	-
Jumlah	-	-	-

Catatan: 1 = Ada 2 = Tidak Ada 3 = Ada 4 = Tidak Ada 5 = Ada 6 = Tidak Ada 7 = Ada 8 = Tidak Ada 0 = bukan wilayah potensi tsunami

Sumber: BPS, Pendataan Potensi Desa (Podes) 2020

Lanjutan Tabel 4.4.6

Gampong	Rambu-Rambu dan Jalur Evakuasi Bencana	Pembuatan, Perawatan, atau Normalisasi: Sungai, Kanal, Tanggul, Parit, Drainase, Waduk, Pantai, dll
(1)	(5)	(6)
01. Tuwi Saya	-	-
02. Lueng Baro	-	-
03. Sipot	-	-
04. Gaseu	-	-
05. Leubok Beutong	-	-
06. Pungkie	-	-
07. Gunung Buloh	-	-
08. Ramitie	-	-
09. Gleung	-	-
10. Tanoh Mirah	-	-
11. Drien Sibak	-	-
12. Sakuy	-	-
13. Kajeung	-	-
14. Geudong	-	-
15. Tungkop	-	-
16. Sarah Perlak	-	-
17. Lancong	-	-
18. Tutut	-	-
Jumlah	-	-

Catatan: 1 = Ada 2 = Tidak Ada 3 = Ada 4 = Tidak Ada 5 = Ada 6 = Tidak Ada 7 = Ada 8 = Tidak Ada 0 = bukan wilayah potensi tsunami

Sumber: BPS, Pendataan Potensi Desa (Podes) 2020

PERTANIAN

<https://acehbaratkab.bps.go.id>

BAB 5

PENJELASAN TEKNIS

1. **Lahan sawah** adalah lahan pertanian yang berpetak-petak dan dibatasi oleh pematang saluran untuk menahan/ menyalurkan air, yang biasanya ditanami padi sawah tanpa memandang dari mana diperoleh atau status lahan tersebut,
2. **Kebun** adalah lahan pertanian bukan sawah (lahan kering) yang ditanami tanaman semusim atau tahunan dan terpisah dengan halaman sekitar rumah serta penggunaannya tidak berpindah pindah.
3. **Ladang/Huma** adalah lahan pertanian bukan sawah (lahan kering) yang biasanya ditanami tanaman semusim dan penggunaannya hanya semusim atau dua musim, kemudian akan ditinggalkan bila sudah tidak subur lagi. Kemungkinan lahan ini beberapa tahun kemudian akan dikerjakan kembali,
4. **Lahan yang sementara tidak diusahakan** adalah lahan yang biasanya diusahakan tetapi untuk sementara (lebih dari 1 (satu) tahun tetapi kurang dari atau sama dengan 2 (dua) tahun) tidak diusahakan, termasuk lahan sawah yang tidak diusahakan selama lebih dari 2 tahun

PENJELASAN TEKNIS

5. **Data pokok tanaman pangan yang dikumpulkan** adalah luas panen dan produktivitas (hasil per hektar), Produksi tanaman pangan merupakan hasil perkalian antara luas panen dengan produktivitas, Pengumpulan data luas panen dilakukan setiap bulan dengan pendekatan area kecamatan di seluruh wilayah Indonesia,
6. **Data produksi padi dan palawija yang disajikan** adalah dalam kualitas: gabah kering giling (padi), pipilan kering (jagung), biji kering (kedelai dan kacang tanah), dan umbi basah (ubi kayu dan ubi jalar),
7. **Tanaman sayuran dan buah-buahan semusim**
Tanaman sayuran semusim adalah tanaman sumber vitamin, garam mineral dan lain-lain yang dikonsumsi dari bagian tanaman yang berupa daun, bunga, buah, dan umbinya, yang berumur kurang dari satu tahun,
Tanaman buah-buahan semusim adalah tanaman sumber vitamin, garam mineral, dan lain-lain yang dikonsumsi dari bagian tanaman yang berupa buah, berumur kurang dari satu tahun, tidak berbentuk pohon/ rumpun tetapi menjalar dan berbatang lunak

PENJELASAN TEKNIS

8. Tanaman buah-buahan dan sayuran tahunan

Tanaman buah-buahan tahunan adalah tanaman sumber vitamin, garam mineral, dan lain-lain yang dikonsumsi dari bagian tanaman yang berupa buah dan merupakan tanaman tahunan

Tanaman sayuran tahunan adalah tanaman sumber vitamin, garam mineral, dan lain-lain yang dikonsumsi dari bagian tanaman yang berupa daun dan atau buah yang berumur lebih dari satu tahun

9. Tanaman biofarmaka adalah tanaman yang bermanfaat untuk obat-obatan, kosmetik, dan kesehatan yang dikonsumsi atau digunakan dari bagian-bagian tanaman seperti daun, batang, buah, dan umbi (rimpang),

10. Tanaman hias adalah tanaman yang mempunyai nilai keindahan baik bentuk, warna daun, tajuk maupun bunganya, sering digunakan untuk penghias pekarangan dan lain sebagainya,

11. Luas panen tanaman hortikultura adalah luas tanaman sayuran, buah-buahan, biofarmaka, dan tanaman hias yang diambil hasilnya/dipanen pada periode pelaporan

PENJELASAN TEKNIS

12. Luas panen untuk tanaman sayuran adalah luas tanaman yang dipanen sekaligus/habis/dibongkar dan luas tanaman yang dipanen berkali-kali (lebih dari satu kali)/belum habis,

13. Produksi hortikultura adalah hasil menurut bentuk produk dari setiap tanaman sayuran, buah-buahan, biofarmaka dan tanaman hias yang diambil berdasarkan luas yang dipanen/tanaman yang menghasilkan pada bulan/triwulan laporan,

14. Data perkebunan besar dikumpulkan oleh BPS setiap bulan secara lengkap (sensus bulanan) dengan sistem surat pos, Khusus untuk tanaman kelapa, cengkeh, dan kapok, datanya diperoleh dari Direktorat Jenderal Perkebunan, Data perkebunan rakyat juga diperoleh dari Direktorat Jenderal Perkebunan,

15. Penghitungan luas tanaman perkebunan besar adalah pada keadaan akhir tahun dan tidak termasuk yang luasnya kurang dari 5 hektar,

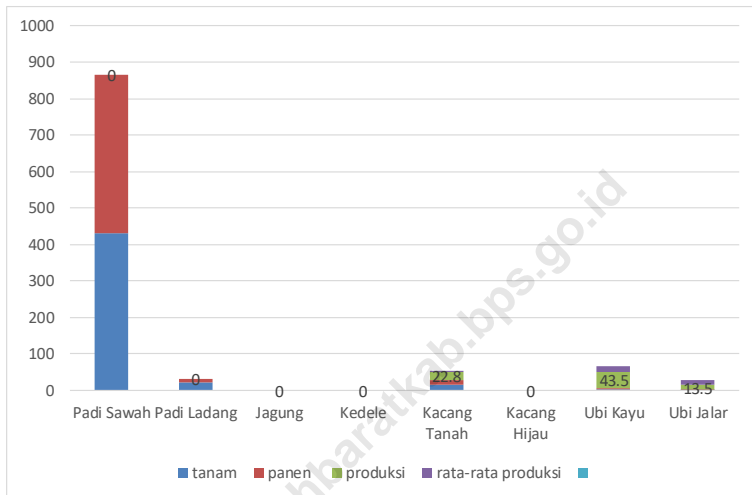
PENJELASAN TEKNIS

17. **Bentuk produksi perkebunan** adalah; karet kering (karet), daun kering (teh dan tembakau), biji kering (kopi dan coklat), kulit kering (kayu manis dan kina), serat kering (rami), bunga kering (cengkeh), refined sugar (tebu dari perkebunan besar), gula mangkok (tebu dari perkebunan rakyat), ekivalen kopra (kopra), biji dan bunga (pala) serta minyak daun (sereh),
18. **Persediaan akhir tahun produksi** perkebunan besar bukan merupakan cadangan penyangga,
19. **Data Statistik Kehutanan** sebagian besar merupakan data sekunder yang bersumber dari Kementerian Kehutanan,
20. **Kawasan hutan** adalah wilayah tertentu yang berupa hutan, yang ditunjuk dan atau ditetapkan oleh pemerintah untuk dipertahankan keberadaannya sebagai hutan tetap,
21. **Hutan Lindung** adalah kawasan hutan yang mempunyai fungsi pokok sebagai perlindungan sistem penyangga kehidupan,
22. **Hutan Produksi** adalah kawasan hutan yang mempunyai fungsi pokok memproduksi hasil hutan,

PENJELASAN TEKNIS

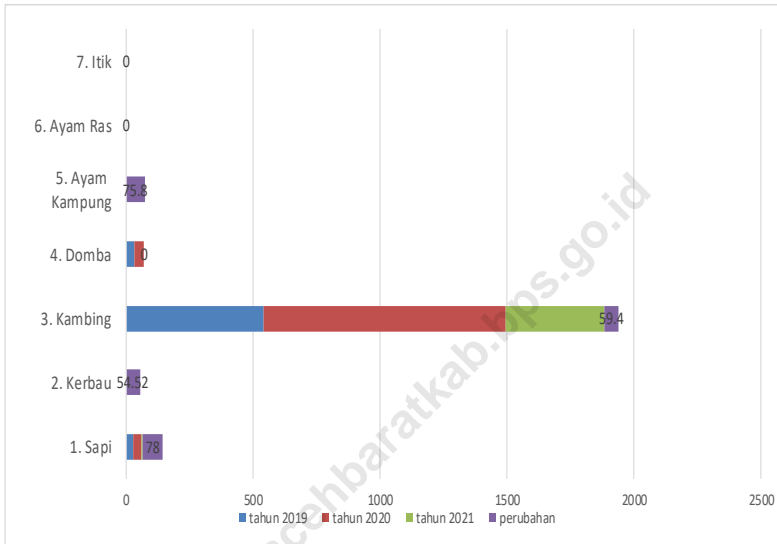
23. **Data populasi ternak bersumber dari Direktorat Jenderal Peternakan dan Kesehatan Hewan Kementerian Pertanian**, sedangkan jumlah pemotongan ternak merupakan hasil Survei Laporan Pemotongan Ternak, Pengumpulan data pemotongan ternak dilakukan secara lengkap setiap triwulan di seluruh Rumah dan Tempat Pemotongan Hewan yang ada di Indonesia,
24. **Data statistik perikanan** merupakan data sekunder yang bersumber dari Direktorat Jenderal Perikanan Tangkap dan Direktorat Jenderal Budidaya, Statistik perikanan dibedakan atas data Perikanan Tangkap dan Perikanan Budidaya, Perikanan Tangkap diklasifikasikan atas penangkapan ikan di laut dan penangkapan ikan di perairan umum, Perikanan Budidaya diklasifikasikan atas jenis budidaya,
25. **Rumah Tangga Perikanan Tangkap** adalah rumah tangga yang melakukan kegiatan penangkapan ikan/binatang air lainnya/tanaman air dengan tujuan sebagian/seluruh hasilnya untuk dijual,

Gambar 5.1 Produksi Tanaman Padi dan Palawija di Kecamatan Sungai Mas, Tahun 2021



Sumber: Kabupaten Aceh Barat Dalam Angka 2022

Gambar 5.2 Jumlah Populasi Ternak Menurut Jenis Ternak Dalam Kecamatan Sungai Mas , Tahun 2019-2021



Sumber: Kabupaten Aceh Barat Dalam Angka 2022

Tabel 5.1 **Produksi Buah–Buahan dan Sayuran Tahunan Menurut Jenis Tanaman di Kecamatan Sungai Mas (ha), 2018–2021**

No.	Jenis Tanaman	2018	2019	2020	2021
	(1)	(2)	(3)	(4)	(5)
1	Buah–Buahan	-	-	-	-
2	Alpukat	-	-	-	-
3	Anggur	-	-	-	-
4	Apel	-	-	-	-
5	Belimbing	-	-	-	-
6	Duku/Langsar	-	-	15	25
7	Durian	610	570	210	906,20
8	Jambu Biji	-	-	53	59,4
9	Jambu Air	-	-	28	96
10	Jeruk Siam	350	260	525	371
11	Jeruk Besar	-	-	-	-
12	Jeruk	-	-	-	-
13	Mangga	95	18	-	818
14	Manggis	-	-	-	25
15	Nangka	-	-	53	111
16	Nanas	-	-	9	9
17	Pepaya	340	265	295	116
18	Pisang	41	54	185	157
19	Rambutan	-	-	80	512
20	Salak	-	-	-	-
21	Sawo	-	-	250	171
22	Markisa	-	-	-	-
23	Sirsak	-	-	39	-
24	Sukun	-	-	-	-
25	Sayuran	-	-	-	-
26	Jengkol	-	-	-	-
27	Melinjo	-	-	-	-
28	Petai	-	-	-	-

Sumber : Dinas Pertanian dan Peternakan Kabupaten Aceh Barat

Tabel 5.2 Luas Tanam, Panen, Produksi Tanaman Buah-Buahan di Kecamatan Sungai Mas, Tahun 2021

No	Jenis Tanaman	Jumlah Pohon/ Rumpun		Produksi (Ton)
		Tanam	Panen	
	(1)	(2)	(3)	(4)
1	Mangga	600	1.098	861
2	Salak	-	-	-
3	Rambutan	1 900	1 200	512
4	Jeruk Manis	500	1 080	371
5	Langsat	700	540	25
6	Sawo	160	270	171
7	Durian	9 720	7 550	906 20
8	Jambu Biji	59	118	96
9	Nangka	65	135	111
10	Pisang	100	330	157
11	Pepaya	50	180	116
12	Semangka	-	-	-
13	Manggis	30	50	25
14	Jambu Air	70	215	96
Jumlah		13 954	15 061	104645

Sumber : BPS, Statistik Pertanian Hortikultura SPH-SBS

Tabel 5.3 Luas Tanam, Panen, Produksi dan Rata-rata Produksi Tanaman Padi dan Palawija di Kecamatan Sungai Mas, Tahun 2021

No	Jenis Tanaman	Luas (Hektar)		Produksi (Ton)	Rata-rata Produksi (Ton/Hektar)
		Tanam	Panen		
	(1)	(2)	(3)	(4)	
1	Padi Sawah	432	432.1	NA	NA
2	Padi Ladang	21	10	NA	NA
3	Jagung	-	-	-	-
4	Kedele	-	-	-	-
5	Kacang Tanah	15	13	22.8	1.75
6	Kacang Hijau	-	-	-	-
7	Ubi Kayu	4	3.00	43.5	14.51
8	Ubi Jalar	1.00	1.00	13.5	13.49
Jumlah		473	459,1	79,8	29,75

Sumber : Kabupaten Aceh Barat Dalam Angka 2022

Tabel 5.4 Luas Tanam, Panen, Produksi Tanaman Sayuran Dalam Kecamatan Sungai Mas, Tahun 2021

Jenis Tanaman	Luas (Hektar)		Produksi (Ton)
	Tanam	Panen	
(1)	(2)	(3)	(4)
1. Kacang Panjang	-	5	63
2. Cabai Besar	2	2	59
3. Cabai Rawit	5	5	402
4. Terung	-	2	22
5. Tomat	-	-	-
6. Mentimun	-	5	60
7. Kangkung	-	6	39
8. Bayam	-	5	36
9. Sawi	-	-	-
Jumlah	7	30	681

Sumber : BPS, Statistik Pertanian Hortikultura SPH-BST

Tabel 5.5 Jumlah Populasi Ternak Menurut Jenis Ternak Dalam Kecamatan Sungai Mas , Tahun 2019-2021

Jenis Ternak	Populasi Ternak (Ekor)			Perubahan (%)
	Tahun 2019	Tahun 2020	Tahun 2021	
(1)	(2)	(3)		(4)
1. Sapi	27	32	7	78
2. Kerbau	2 416	2 500	1 137	54.52
3. Kambing	540	955	387	59.4
4. Domba	30	41	-	-
5. Ayam Kampung	4 646	6 912	1 669	75.8
6. Ayam Ras	-	-	-	-
7. Itik	1 290	1 553	-	-
Jumlah	8 949	1 1993	3 200	267,7

Sumber : Dinas Perkebunan dan Peternakan Kabupaten Aceh Barat

Tabel 5.6 Jumlah Pemotongan Ternak dan Perubahan Persentase Menurut Jenis Ternak di Kecamatan Sungai Mas, Tahun 2019–2021

Jenis Ternak	Pemotongan Ternak (Ekor)			Perubahan (%)
	Tahun 2019	Tahun 2020	Tahun 2021	
(1)	(2)	(3)	(4)	(4)
1. Sapi	27	32	7	78
2. Kerbau	2.416	2.500	1.137	54,52
3. Kambing	540	955	387	59,4
4. Domba	30	41	-	-
Jumlah	3.013	3.528	1.531	191,9

Sumber : Dinas Perkebunan dan Peternakan Kabupaten Aceh Barat

Tabel 5.7 **Produksi Budidaya Perikanan dan Perubahan Persentase Menurut Jenis Budidaya Dalam Kecamatan Sungai Mas, Tahun 2019–2021**

Jenis Budidaya	Pemotongan (Ton)			Perubahan (%)
	Tahun 2019	Tahun 2020	Tahun 2021	
(1)	(2)	(3)		(4)
1. Kolam/ Air tawar	-	4.56	4.41	3.28
a. Ikan Mas	-	1.5	1.34	10
b. Mujair	-	-	-	-
c. Ikan Nilai	-	1.48	1.48	0
d. Ikan Lele	-	1.58	1.59	0.6
e. Ikan Lainnya	-	-	-	-
2. Perairan Umum	-	-	25	-
Jumlah (1+2)	-	9.12	33.82	36.983

Sumber : Dinas Kelautan dan Perikanan Kabupaten Aceh Barat

Tabel 5.8 Luas Areal dan Produksi Tanaman Perkebunan Dalam Kecamatan Sungai Mas, Tahun 2021

Jenis Tanaman	Luas Areal (Hektar)	Produksi (Ton)
(1)	(2)	(3)
1. Karet	1 225.11	1 214.08
2. Kelapa Sawit	525.40	672.70
3. Kelapa	58.80	26.65
4. Kopi	43.50	8.60
5. Kakao	39.97	15.99

Sumber: Dinas Perkebunan dan Peternakan Kabupaten Aceh Barat

PERHUBUNGAN & KOMUNIKASI

<https://acehbaratkab.bps.go.id>

BAB 6

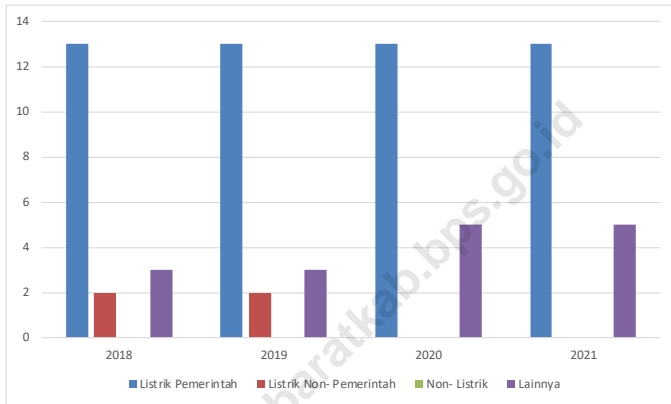
PENJELASAN TEKNIS

1. Pengumpulan data industri besar dan sedang dilakukan melalui Survei Industri Besar dan Sedang yang dilaksanakan setiap tahun secara lengkap (sensus) sejak tahun 1975, Survei Industri Besar dan Sedang mencakup semua perusahaan industri yang mempunyai tenaga kerja 20 orang atau lebih dengan menggunakan kuesioner II A.
2. Klasifikasi industri yang digunakan dalam survei ini berdasar kepada Klasifikasi Baku Lapangan Usaha Indonesia (KBLI), KBLI adalah klasifikasi lapangan usaha yang berdasar kepada International Standard Industrial Classification of All Economic Activities (ISIC) revisi 4 yang telah disesuaikan dengan kondisi Indonesia.
3. Industri manufaktur adalah suatu kegiatan ekonomi yang melakukan kegiatan mengubah suatu barang dasar secara mekanis, kimia, atau dengan tangan sehingga menjadi barang jadi/setengah jadi, dan atau barang yang kurang nilainya menjadi barang yang lebih tinggi nilainya, dan sifatnya lebih dekat kepada pemakai akhir,

PENJELASAN TEKNIS

4. Jasa industri adalah kegiatan industri yang melayani keperluan pihak lain, Pada kegiatan ini bahan baku disediakan oleh pihak lain sedangkan pihak pengolah hanya melakukan pengolahannya dengan mendapat imbalan sebagai balas jasa,
5. Perusahaan atau usaha industri adalah suatu unit (kesatuan) usaha yang melakukan kegiatan ekonomi, bertujuan menghasilkan barang atau jasa, terletak pada suatu bangunan atau lokasi tertentu, dan mempunyai catatan administrasi tersendiri mengenai produksi dan struktur biaya serta ada seorang atau lebih yang bertanggung jawab atas usaha tersebut,
6. Industri manufaktur dikelompokkan kedalam 4 golongan berdasarkan banyaknya pekerja, yaitu: industri besar (100 orang pekerja atau lebih), industri sedang/menengah (20–99 orang pekerja), industri kecil (5–19 orang pekerja), dan industri mikro (1–4 orang pekerja)
7. Pelanggan adalah individu atau kelompok, baik rumah tangga, perusahaan atau institusi non profit yang membeli air bersih dari perusahaan air bersih,

Gambar 6.1 Banyaknya Gampong Menurut Keberadaan Penerangan Jalan Utama Gampong di Kecamatan Sungai Mas , Tahun 2018-2021



Sumber : BPS, Potensi Desa 2021

6.1 TRANSPORTASI

Tabel 6.1.1 Prasarana dan Sarana Transportasi Antar Gampong Menurut Gampong di Kecamatan Sungai Mas , Tahun 2021

Nama Desa	Jenis Prasarana Transportasi	Keberadaan Angkutan Umum
(1)	(2)	(3)
01. Tuwi Saya	1	3
02. Lueng Baro	3	3
03. Sipot	1	3
04. Gaseu	1	3
05. Leubok Beutong	1	3
06. Pungkie	1	3
07. Gunong Buloh	1	3
08. Ramitie	1	3
09. Gleung	1	3
10. Tanoh Mirah	1	3
11. Drien Sibak	1	3
12. Sakuy	1	2
13. Kajeung	1	2
14. Geudong	1	2
15. Tungkop	1	2
16. Sarah Perlak	1	2
17. Lancong	1	2
18. Tutut	1	1
Sungai Mas		

Catatan: Kolom 2 = Darat -1 Air-2 Darat dan Air –3 Udara - 4

Sumber: kolom 3 = Ada, dengan trayek tetap - 1, Ada, tanpa trayek tetap - 2, Tidak ada angkutan umum - 3
BPS, Potensi Desa 2021

Tabel 6.1.2 Kondisi Jalan Darat Antar Gampong Menurut Gampong di Kecamatan Sungai Mas , Tahun 2021

Nama Desa	Jenis Permukaan Jalan	Dapat Dilalui Kendaraan Bermotor, Roda 4 atau Lebih
(1)	(2)	(3)
01. Tuwi Saya	1	1
02. Lueng Baro	3	3
03. Sipot	2	3
04. Gaseu	2	3
05. Leubok Beutong	2	1
06. Pungkie	2	1
07. Gunung Buloh	2	2
08. Ramitie	2	3
09. Gleung	1	1
10. Tanah Mirah	1	1
11. Drien Sibak	2	1
12. Sakuy	1	1
13. Kajeung	1	1
14. Geudong	1	1
15. Tungkop	1	1
16. Sarah Perlak	1	1
17. Lancong	1	1
18. Tutut	1	1
Sungai Mas		

Catatan: Kolom 2 = Aspal/beton -1 Diperkeras -2 Tanah -3 Lainnya -4
 Kolom 3 = Sepanjang tahun -1
 Sepanjang tahun kecuali saat tertentu (ketika turun hujan, pasang, dll.) -2
 Selama musim kemarau -3
 Tidak dapat dilalui sepanjang tahun -4

Sumber: BPS, Pendataan Potensi Desa (Podes) 2020

Sumber: BPS, Potensi Desa 2021

Tabel 6.1.3 Banyaknya Gampong Menurut Keberadaan Penerangan Jalan Utama Gampong di Kecamatan Sungai Mas , Tahun 2018-2021

Penerangan Jalan utama	2018	2019	2020	2021
(1)	(2)	(3)	(4)	(5)
Sumber Penerangan Jalan Utama				
Listrik Pemerintah	13	13	13	13
Listrik Non-Pemerintah	2	2	-	-
Non- Listrik	-	-	-	-
Lainnya	3	3	5	5

Sumber: BPS, Potensi Desa 2021

6.2 KOMUNIKASI

Tabel 6.2.1 Keberadaan Kantor Pos/Pos Pembantu/Rumah Pos, Pos Keliling, dan Perusahaan/Agen Jasa Ekspedisi Swasta Menurut Gampong di Kecamatan Sungai Mas, Tahun 2021

Nama Desa	Kantor Pos/ Pos Pembantu/ Rumah Pos	Perusahaan/ Agen Jasa Ekspedisi Swasta
(1)	(2)	(3)
01. Tuwi Saya	4	4
02. Lueng Baro	4	4
03. Sipot	4	4
04. Gaseu	4	4
05. Leubok Beutong	4	4
06. Pungkie	4	4
07. Gunong Buloh	4	4
08. Ramitie	4	4
09. Gleung	4	4
10. Tanoh Mirah	4	4
11. Drien Sibak	4	4
12. Sakuy	4	4
13. Kajeung	4	4
14. Geudong	4	4
15. Tungkop	4	4
16. Sarah Perlak	4	4
17. Lancong	4	4
18. Tutut	4	4
Sungai Mas		

Catatan: "1" Beroperasi, "2 " Jarang Beroperasi, "3 " Tidak Beroperasi, "4" Tidak Ada

Sumber: BPS, Potensi Desa 2021

Tabel 6.2.2 Jumlah Menara Telepon seluler dan Operator Layanan Komunikasi Telepon Seluler Menurut Gampong di Kecamatan Sungai Mas, Tahun 2021

Nama Desa	Jumlah Menara Telpon Seluler (BTS)	Jumlah Operator Layanan Komunikasi Telepon Seluler Yang Menjangkau Di Gampong	Kondisi Sinyal Telepon Seluler Di Sebagian Besar Wilayah Gampong
(1)	(2)	(3)	(4)
01. Tuwi Saya	-	1	2
02. Lueng Baro	-	1	3
03. Sipot	-	1	3
04. Gaseu	-	1	3
05. Leubok Beutong	-	1	3
06. Pungkie	-	1	3
07. Gunong Buloh	-	1	4
08. Ramitie	-	1	3
09. Gleung	-	1	3
10. Tanoh Mirah	-	1	3
11. Drien Sibak	-	1	3
12. Sakuy	-	1	3
13. Kajeung	-	1	3
14. Geudong	-	1	3
15. Tungkop	1	1	2
16. Sarah Perlak	-	1	2
17. Lancong	1	1	2
18. Tutut	-	1	2
Jumlah	2	18	2

Catatan: Kolom 4 = Sinyal sangat kuat – 1 Sinyal kuat – 2 Sinyal lemah – 3 Tidak ada sinyal – 4
 Sumber: BPS, Potensi Desa 2021

Tabel 6.2.3 Kekuatan Sinyal Telepon Seluler dan Jenis Sinyal Internet Telepon Seluler Menurut Gampong di Kecamatan Sungai Mas, Tahun 2021

Nama Desa	Kekuatan Sinyal Telepon Seluler	Jenis Sinyal Internet Telepon Seluler
(1)	(2)	(3)
01. Tuwi Saya	2	1
02. Lueng Baro	3	1
03. Sipot	3	1
04. Gaseu	3	1
05. Leubok Beutong	2	1
06. Pungkie	2	1
07. Gunong Buloh	2	1
08. Ramitie	3	1
09. Gleung	3	1
10. Tanoh Mirah	2	1
11. Drien Sibak	3	1
12. Sakuy	3	1
13. Kajeung	1	1
14. Geudong	2	1
15. Tungkop	1	1
16. Sarah Perlak	2	1
17. Lancong	1	1
18. Tutut	1	1
Jumlah	18	18

Catatan : Kolom 2 = Sinyal sangat kuat – 1, Sinyal kuat – 2, Sinyal lemah – 3, tidak ada sinyal – 4
 Kolom 3 = 4G/LTE – 1, 3G/H/H+/Evd0 – 2, 5G/E/GPRS – 3, Tidak ada sinyal – 4

Sumber: BPS, BPS, Potensi Desa 2021

PERDAGANGAN & INDUSTRI

<https://acehbaratkab.bps.go.id>

BAB 7

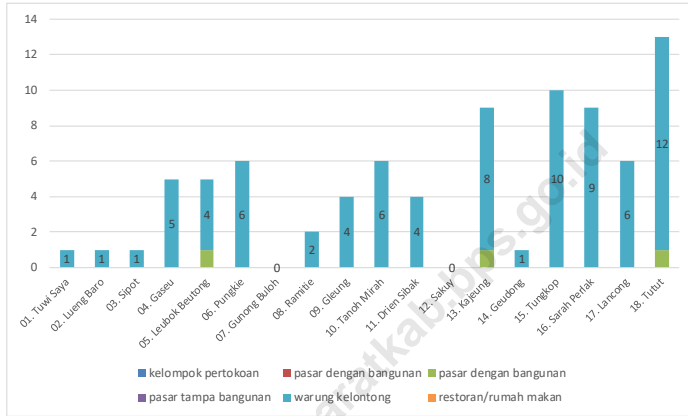
PENJELASAN TEKNIS

1. Wisatawan mancanegara (wisman) ialah setiap pengunjung yang mengunjungi suatu negara di luar tempat tinggalnya, didorong oleh satu atau beberapa keperluan tanpa bermaksud memperoleh penghasilan di tempat yang dikunjungi dan lamanya kunjungan tersebut tidak lebih dari satu tahun Definisi ini mencakup 2 kategori wisatawan mancanegara, yaitu :
 - a Wisatawan (turis) ialah setiap pengunjung seperti definisi di atas yang tinggal paling sedikit 24 jam, akan tetapi tidak lebih dari 1 (satu) tahun di tempat yang dikunjungi, dengan maksud antara lain: berlibur, rekreasi, olah raga, bisnis, menghadiri pertemuan, studi, dan kunjungan dengan alasan kesehatan
 - b Excursionist ialah setiap pengunjung seperti definisi di atas yang tinggal kurang dari 24 jam di tempat yang dikunjungi,
2. Usaha penyediaan akomodasi adalah usaha yang menyediakan pelayanan penginapan yang dapat dilengkapi dengan pelayanan pariwisata lainnya,
3. Rata-rata lama tinggal adalah rata-rata waktu tinggal wisatawan mancanegara di Indonesia untuk satu kali kunjungan,

PENJELASAN TEKNIS

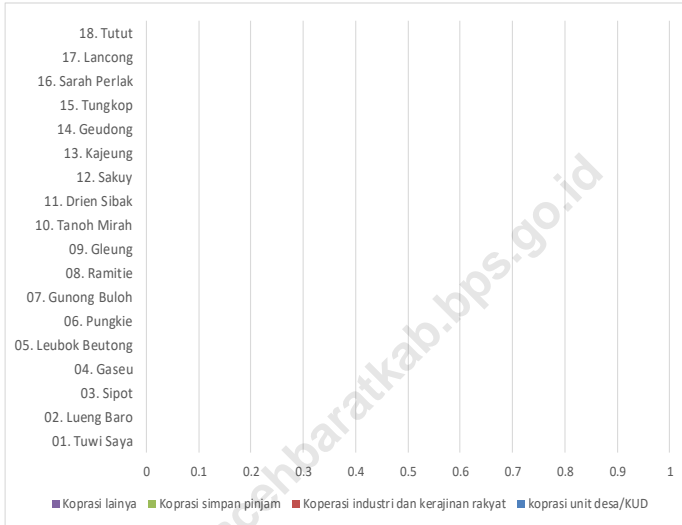
4. Hotel adalah penyediaan akomodasi secara harian berupa kamar-kamar di dalam satu bangunan yang dapat dilengkapi dengan jasa pelayanan makan dan minum, kegiatan hiburan dan atau fasilitas lainnya Hotel terdiri dari hotel berbintang dan hotel non- bintang,
5. Hotel bintang adalah usaha penyediaan jasa pelayanan penginapan, makan minum serta jasa lainnya bagi umum dengan menggunakan sebagian atau seluruh bangunan Usaha ini dikelola secara komersial serta memenuhi ketentuan persyaratan sebagai hotel bintang yang ditetapkan dalam surat keputusan instansi yang membinanya,
6. Tingkat penghunian kamar hotel adalah persentase banyaknya malam kamar yang dihuni terhadap banyaknya malam kamar yang tersedia ,
7. Rata-rata lamanya tamu menginap adalah banyaknya malam tempat tidur yang terpakai (malam tamu) dengan banyaknya tamu yang menginap di hotel atau akomodasi lainnya,

Gambar 7.1 Banyaknya Sarana Perdagangan Menurut Gampong dan Jenis Sarana Perdagangan di Kecamatan Sungai Mas, Tahun 2021



Sumber : BPS, Potensi Desa 2021

Gambar 7.2 Banyaknya Koperasi Aktif Menurut Menurut Gampong dan Jenis Bank di Kecamatan Sungai Mas, Tahun 2021



Sumber : BPS, Potensi Desa 2021

Tabel 7.1 Banyaknya Sarana Lembaga Keuangan Bank Menurut Gampong dan Jenis Bank di Kecamatan Sungai Mas, Tahun 2021

Nama Desa	Bank Umum Pemerintah	Bank Umum Swasta	Bank Perkreditan Rakyat (BPR)
(1)	(2)	(3)	(4)
01. Tuwi Saya	-	-	-
02. Lueng Baro	-	-	-
03. Sipot	-	-	-
04. Gaseu	-	-	-
05. Leubok Beutong	-	-	-
06. Pungkie	-	-	-
07. Gunung Buloh	-	-	-
08. Ramitie	-	-	-
09. Gleung	-	-	-
10. Tanoh Mirah	-	-	-
11. Drien Sibak	-	-	-
12. Sakuy	-	-	-
13. Kajeung	-	-	-
14. Geudong	-	-	-
15. Tungkop	-	-	-
16. Sarah Perlak	-	-	-
17. Lancong	-	-	-
18. Tutut	-	-	-
Jumlah	-	-	-

Sumber BPS, Potensi Desa 2021

Tabel 7.2 Banyaknya Koperasi Aktif Menurut Menurut Gampong dan Jenis Bank di Kecamatan Sungai Mas, Tahun 2021

Nama Desa	Koperasi Unit Desa (KUD)	Koperasi Industri Kecil dan Kerajinan Rakyat (Kopinkra)	Koperasi Simpan Pinjam (Kospin)	Koperasi Lainnya
(1)	(2)	(3)	(4)	(5)
01. Tuwi Saya	-	-	-	-
02. Lueng Baro	-	-	-	-
03. Sipot	-	-	-	-
04. Gaseu	-	-	-	-
05. Leubok Beutong	-	-	-	-
06. Pungkie	-	-	-	-
07. Gunong Buloh	-	-	-	-
08. Ramitie	-	-	-	-
09. Gleung	-	-	-	-
10. Tanoh Mirah	-	-	-	-
11. Drien Sibak	-	-	-	-
12. Sakuy	-	-	-	-
13. Kajeung	-	-	-	-
14. Geudong	-	-	-	-
15. Tungkop	-	-	-	-
16. Sarah Perlak	-	-	-	-
17. Lancong	-	-	-	-
18. Tutut	-	-	-	-
Jumlah	-	-	-	-

Sumber

BPS, Potensi Desa 2021

Tabel 7.3**Banyaknya Sarana Perdagangan Menurut Gampong dan Jenis Sarana Perdagangan di Kecamatan Sungai Mas, Tahun 2021**

Nama Desa	Kelompok Pertokoan	Pasar dengan Bangunan Permanen	Pasar dengan Bangunan Semi Permanen
(1)	(2)	(3)	(4)
01. Tuwi Saya	-	-	-
02. Lueng Baro	-	-	-
03. Sipot	-	-	-
04. Gaseu	-	-	-
05. Leubok Beutong	-	-	1
06. Pungkie	-	-	-
07. Gunong Buloh	-	-	-
08. Ramitie	1	-	-
09. Gleung	-	-	-
10. Tanoh Mirah	-	-	-
11. Drien Sibak	-	-	-
12. Sakuy	-	-	-
13. Kajeung	-	-	1
14. Geudong	-	-	-
15. Tungkop	-	-	-
16. Sarah Perlak	-	-	-
17. Lancong	-	-	-
18. Tutut	-	-	1
Jumlah	1	-	3

Lanjutan Tabel 7.3

Nama Desa	Pasar tanpa Bangunan	Toko/Warung Kelontong	Restoran/Rumah Makan
(1)	(5)	(6)	(7)
01. Tuwi Saya	-	1	-
02. Lueng Baro	-	1	-
03. Sipot	-	1	-
04. Gaseu	-	5	-
05. Leubok Beutong	-	4	-
06. Pungkie	-	6	-
07. Gunung Buloh	-	0	-
08. Ramitie	-	2	-
09. Gleung	-	4	-
10. Tanoh Mirah	-	6	-
11. Drien Sibak	-	4	-
12. Sakuy	-	-	-
13. Kajeung	-	8	-
14. Geudong	-	1	-
15. Tungkop	-	10	-
16. Sarah Perlak	-	9	-
17. Lancong	-	6	-
18. Tutut	-	12	-
Jumlah	-	80	-

Sumber/Source: BPS, Potensi Desa 2021

Tabel 7.4 Jumlah Industri Tradisional Menurut Jenis Industri dalam Kecamatan Sungai Mas, Tahun 2020-2021

Nama Desa	Jumlah Industri (Unit)	
	Tahun 2020	Tahun 2021
(1)	(2)	(3)
01. Pandai Besi	-	-
02. Penggaraman	-	-
03. Anyaman Tikar	-	-
04. Anyaman Rotan	-	-
05. Tukang Kaleng	-	-
06. Sapu Ijuk/ Lidi	-	-
07. Pembuatan Kopiah	-	-
08. Tukang Jahit/ Bordir	15	15
09. Sulaman Benang Emas	-	-
10. Tukang Jahit	-	-
11. Industri Kerajinan Lainnya	2	2
12. Industri Pengolahan Lainnya	26	26
Jumlah	43	43

Sumber: Dinas Perindustrian dan Perdagangan Kabupaten Aceh Barat

Tabel 7.5 Jumlah Industri Makanan Menurut Jenis Industri dalam Kecamatan Sungai Mas, Tahun 2020-2021

Nama Desa	Jumlah Industri (Unit)	
	Tahun 2020	Tahun 2021
(1)	(2)	(3)
01. Limon/ Sirop	-	-
02. Bubuk Kopi	-	-
03. Tebu	-	-
04. Tahu/ Tempe	-	-
05. Kerupuk	-	-
06. Roti/ Mie	-	-
07. Minyak Goreng	-	-
08. Industri Makanan Lainnya	-	-
09. Air Minum Isi Ulang	-	-
10. CPO	-	-
Jumlah	-	-

Sumber: Dinas Perindustrian dan Perdagangan Kabupaten Aceh Barat

Tabel 7.6 Jumlah Industri Jasa Menurut Jenis Industri dalam Kecamatan Sungai Mas, Tahun 2020-2021

Nama Desa	Jumlah Industri (Unit)	
	Tahun 2020	Tahun 2021
(1)	(2)	(3)
01. Reparasi Sepeda	2	2
02. Reparasi Sepeda Motor	1	1
03. Reparasi Mobil	-	-
04. Tambal Ban	5	5
05. Galangan Kapal	-	-
06. Reparasi Alat elektronik	-	-
07. Tukang Las	-	-
08. Tukang Mas	-	-
09. Reparasi Jam	-	-
10. Salon Rias Pengantin	2	2
11. Foto Copy	1	1
12. Percetakan/Stempel/Sablon	-	-
13. Reparasi Jok Mobil	-	-
12. Doorsmer	1	1
Jumlah	12	12

Sumber: Dinas Perindustrian dan Perdagangan Kabupaten Aceh Barat

Tabel 7.7 Jumlah Industri Bahan Bangunan/ Konstruksi Menurut Jenis Industri dalam Kecamatan Sungai Mas, Tahun 2020-2021

Nama Desa	Jumlah Industri (Unit)	
	Tahun 2020	Tahun 2021
(1)	(5)	(6)
01. Batu Bata	-	-
02. Batako	-	-
03. Perabot/Housen/Mobiller	9	9
04. Bahan Bangunan dari Besi/Kaca	-	-
Jumlah	9	9

Sumber: Dinas Perindustrian dan Perdagangan Kabupaten Aceh Barat

ST 2023
SENSUS PERTANIAN

BerAKHLAK
BERSAMA SAMA MELAKUKAN KEBERHAKATAN

DATA

MENCERDASKAN BANGSA



**BADAN PUSAT STATISTIK
KABUPATEN ACEH BARAT**
Statistics of Aceh Barat Regency
Jl. Sekeloa Raya No. 2, Meulaboh
Telp. : (0853) 7537515 ext. 5001/5110/5100
Homepage : <http://www.surstatkab-aba.go.id>

