

# KECAMATAN

# Bufuspesantren

DALAM ANGKA  
**2024**

VOLUME 31, 2024





# KECAMATAN

# *Butuspesantren*

**DALAM ANGKA**

**2024**

**VOLUME 31, 2024**

<https://kebumen.kab.go.id>



**KECAMATAN BULUSPESANTREN DALAM ANGKA  
2024  
VOLUME 31,2024**

ISSN: -

No. Publikasi: 33050.24023

Katalog:1102001.3305060

Ukuran Buku: 14,8 cm x 21 cm

Jumlah Halaman: xxiv + 70 hal

Naskah:

BPS Kabupaten Kebumen

Penyunting:

BPS Kabupaten Kebumen

Desain Kover:

BPS Kabupaten Kebumen

Ilustrasi Kover:

Masjid Baitul Makmur

Diterbitkan oleh

©BPS Kabupaten Kebumen

Dilarang mengumumkan, mendistribusikan, mengomunikasikan, dan/atau menggandakan sebagian atau seluruh isi buku ini untuk tujuan komersil tanpa izin tertulis dari Badan Pusat Statistik Kabupaten Kebumen.

**TIM PENYUSUN  
KECAMATAN BULUSPESANTREN DALAM ANGKA 2024  
VOLUME 31, 2024**

**Pengarah**

Kus Haryono

**Penanggung Jawab**

Kus Haryono

**Penyunting**

Tim Penyusun Kecamatan Dalam Angka 2024

**Pengolah Data dan Penulis Naskah**

Tim Penyusun Kecamatan Dalam Angka 2024

**Penata Letak**

Tim Penyusun Kecamatan Dalam Angka 2024



## KONTRIBUTOR DATA

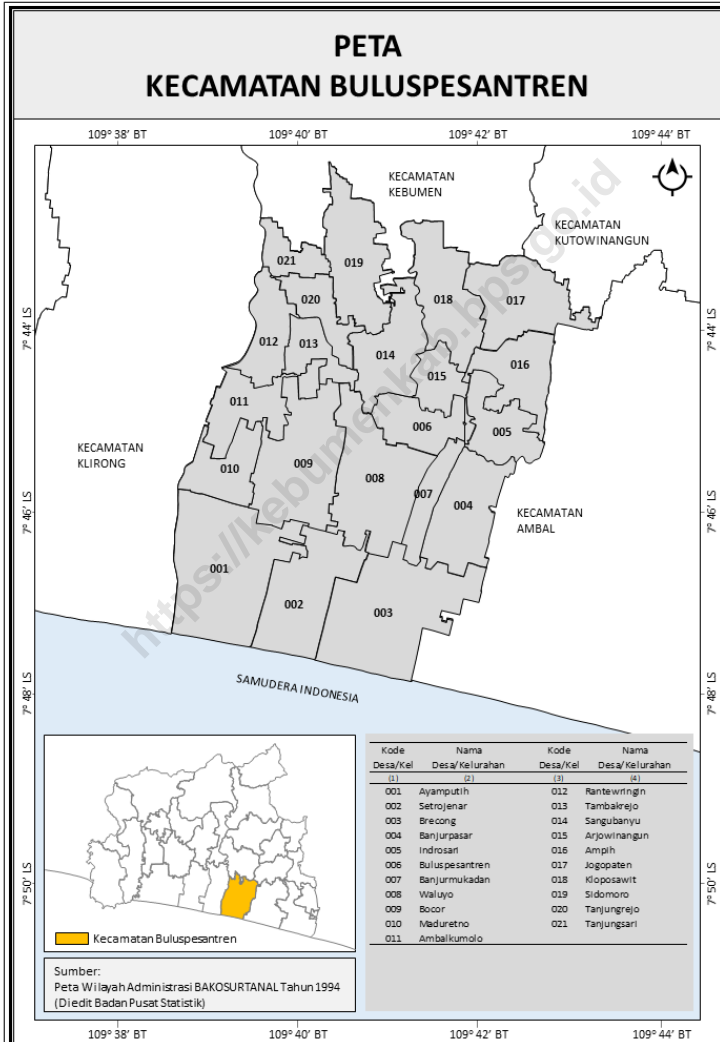
1. Kementerian Agama
2. Kementerian Pendidikan dan Kebudayaan
3. Badan Meteorologi Klimatologi dan Geofisika
4. Badan Pusat Statistik
5. Dinas Kependudukan dan Pencatatan Sipil Kabupaten Kebumen
6. Dinas Pemberdayaan Masyarakat dan Desa Kabupaten Kebumen
7. Dinas Kesehatan Kabupaten Kebumen
8. Dinas Pertanian dan Pangan Kabupaten Kebumen
9. Badan Kepegawaian dan Pembangunan Sumber Daya Manusia Kabupaten Kebumen

<https://kebumenkab.go.id>





# PETA WILAYAH





**KEPALA BPS KABUPATEN KEBUMEN**



**KUS HARYONO**





## KATA PENGANTAR

Publikasi Kecamatan Buluspesantren Dalam Angka merupakan seri publikasi tahunan yang diterbitkan oleh Badan Pusat Statistik Kabupaten Kebumen yang menyajikan beragam jenis data, yang dihimpun dari berbagai sumber baik dari internal BPS maupun dari Dinas/Instansi/Lembaga yang ada di tingkat kecamatan. Data yang disajikan dalam buku ini antara lain memuat gambaran umum tentang keadaan geografi, kependudukan, dan kondisi sosial ekonomi Kecamatan Buluspesantren.

Data yang disajikan dalam Buku Kecamatan Buluspesantren Dalam Angka 2024 sebagian besar data dan informasi tahun 2023 dengan format dan cakupan yang hampir sama dengan publikasi tahun sebelumnya. Namun demikian, ada beberapa data yang mengalami perubahan baik berupa penambahan maupun pengurangan dengan tetap menjaga keterbandingan dengan tahun-tahun sebelumnya.

Meskipun publikasi ini sudah dipersiapkan dengan sebaik-baiknya, dimungkinkan masih adanya kekurangan. Oleh karena itu, kritik dan saran yang konstruktif berbagai pihak kami harapkan untuk penyempurnaan penerbitan mendatang.

Kepada Koordinator Statistik Kecamatan Buluspesantren yang telah menyusun naskah, serta semua pihak yang telah memberikan kontribusi terhadap terwujudnya publikasi ini, kami sampaikan terima kasih atas kerja sama dan bantuannya.

Semoga publikasi ini mampu memenuhi sebagian dari besarnya tuntutan kebutuhan data statistik, baik oleh dinas/instansi pemerintah, swasta, kalangan akademis, maupun masyarakat luas.

Kebumen, September 2024

Kepala BPS

Kabupaten Kebumen

**KUS HARYONO**



**DAFTAR ISI**  
**KECAMATAN BULUSPESANTREN DALAM ANGKA 2024**  
**VOLUME 31, 2024**

	Halaman
Kata Pengantar .....	xi
Daftar Isi .....	xiii
Daftar Tabel .....	xv
Daftar Gambar .....	xix
Penjelasan Umum .....	xxi
Daftar Singkatan .....	xxiii
1. Geografi dan Iklim .....	1
2. Pemerintahan .....	13
3. Penduduk .....	25
4. Sosial dan Kesejahteraan Rakyat .....	43
5. Pertanian .....	57

<https://kebumerkab.bps.go.id>





## DAFTAR TABEL

Halaman

<b>1.</b>	<b>GEOGRAFI DAN IKLIM</b>	
<b>1.1</b>	<b>KEADAAN GEOGRAFI</b>	
1.1.1	Luas Daerah Menurut Desa/Kelurahan di Kecamatan Buluspesantren, 2023 .....	6
1.1.2	Jarak ke Ibukota Kecamatan dan Ibukota Kabupaten/Kota Menurut Desa/Kelurahan di Kecamatan Buluspesantren (km), 2023 .....	7
1.1.3	Luas Lahan Sawah dan Lahan Kering Menurut Desa/Kelurahan di Kecamatan Buluspesantren (ha), 2023.....	8
<b>1.2</b>	<b>KEADAAN IKLIM</b>	
1.2.1	Pengamatan Unsur Iklim Menurut Desa/Kelurahan di Kecamatan Buluspesantren, 2023.....	11
<b>2.</b>	<b>PEMERINTAHAN</b>	
<b>2.1</b>	<b>WILAYAH ADMINISTRATIF</b>	
2.2.1	Jumlah Rukun Warga (RW) dan Rukun Tetangga (RT) Menurut Desa/ Kelurahan di Kecamatan Buluspesantren, 2023 .....	19
<b>2.2</b>	<b>SUMBER DAYA MANUSIA</b>	
2.2.2	Jumlah Pegawai Negeri Sipil Menurut Pemerintah Daerah dan Jenis Kelamin, 2023.....	20
2.2.2	Jumlah Pegawai Negeri Sipil Pemerintah Daerah Kecamatan Buluspesantren Menurut Tingkat Pendidikan dan Jenis Kelamin, Januari 2024 .....	21
2.2.3	Banyaknya Aparat Pemerintahan Desa/Kelurahan Menurut Desa/ Kelurahan di Kecamatan Buluspesantren, 2023 .....	22
2.2.3	Keuangan Desa Menurut Desa/Kelurahan di Kecamatan Buluspesantren, 2023 .....	23
<b>3.</b>	<b>PENDUDUK</b>	
3.1	Penduduk, Distribusi Persentase Penduduk, Kepadatan Penduduk, Rasio Jenis Kelamin Penduduk Menurut Desa/Kelurahan di Kecamatan Buluspesantren, 2023 .....	30

3.2	Jumlah Penduduk Menurut Kelompok Umur dan Jenis Kelamin di Kecamatan Buluspesantren, 2023 .....	32
3.3	Jumlah Penduduk, Keluarga, Rata-rata Penduduk per Keluarga dan Kepadatan Penduduk Menurut Desa/Kelurahan di Kecamatan Buluspesantren, 2023.....	33
3.4	Jumlah Penduduk Menurut Agama dan Desa/Kelurahan di Kecamatan Buluspesantren, 2023 .....	34
3.5	Jumlah Penduduk Menurut Pekerjaan dan Desa/Kelurahan di Kecamatan Buluspesantren, 2023 .....	36
3.6	Jumlah Penduduk Menurut Pendidikan Akhir dan Desa/Kelurahan di Kecamatan Buluspesantren, 2023 .....	39
3.7	Jumlah Penduduk Menurut Status Kawin dan Desa/Kelurahan di Kecamatan Buluspesantren, 2023 .....	42
<b>4.</b>	<b>SOSIAL DAN KESEJAHTERAAN RAKYAT</b>	
<b>4.1</b>	<b>PENDIDIKAN</b>	
4.4.1	Banyaknya Desa/Kelurahan yang Memiliki Fasilitas Sekolah Menurut Tingkat Pendidikan di Kecamatan Buluspesantren, 2019 - 2021 .....	48
4.4.2	Jumlah Sekolah Menurut Tingkat Pendidikan di Kecamatan Buluspesantren, 2022/20223 dan 2023/2024.....	49
4.4.3	Jumlah Guru Menurut Tingkat Pendidikan di Kecamatan Buluspesantren, 2022/2023 dan 2023/2024.....	50
4.4.4	Jumlah Murid Menurut Tingkat Pendidikan di Kecamatan Buluspesantren, 2022/2023 dan 2023/2024.....	51
<b>4.2</b>	<b>KESEHATAN</b>	
4.2.1	Banyaknya Warga Penderita Gizi Buruk dan Kekurangan Gizi Menurut Desa/Kelurahan di Kecamatan Buluspesantren, 2023 .....	52
4.2.2	Jumlah Sarana Kesehatan Menurut Desa/Kelurahan di Kecamatan Buluspesantren, 2023 .....	53
4.2.3	Jumlah Pasangan Usia Subur dan Peserta KB Aktif (Usia 15-49 Tahun) Menurut Jenis Alat KB di Kabupaten Kebumen, di Kecamatan Buluspesantren, 2023 .....	54
<b>4.3</b>	<b>AGAMA DAN SOSIAL LAINNYA</b>	
4.3.1	Jumlah Tempat Peribadatan Menurut Desa/Kelurahan di Kecamatan Buluspesantren, 2023 .....	56
<b>5.</b>	<b>PERTANIAN</b>	

5.1	Luas Panen Tanaman Sayuran dan Buah-buahan Semusim Menurut Jenis Tanaman di Kecamatan Buluspesantren (ha), 2020-2023 .....	61
5.2	Produksi Tanaman Sayuran dan Buah-buahan Semusim Menurut Jenis Tanaman di Kecamatan Buluspesantren (kuintal), 2020-2023 .....	62
5.3	Luas Panen Tanaman Biofarmaka Menurut Jenis Tanaman di Kecamatan Buluspesantren (m <sup>2</sup> ), 2020-2023 .....	63
5.4	Produksi Tanaman Biofarmaka Menurut Jenis Tanaman di Kecamatan Buluspesantren (kg), 2020-2023.....	64
5.5	Luas Panen Tanaman Hias Menurut Jenis Tanaman di Kecamatan Buluspesantren (m <sup>2</sup> ), 2020-2023 .....	65
5.6	Produksi Tanaman Hias Menurut Jenis Tanaman di Kecamatan Buluspesantren (tangkai), 2020-2023.....	66
5.7	Produksi Buah-Buahan dan Sayuran Tahunan Menurut Jenis Tanaman di Kecamatan Buluspesantren (kuintal), 2020-2023 .....	67
5.8	Populasi Ternak menurut Jenis Ternak Menurut Desa/Kelurahan di Kecamatan Buluspesantren, 2023 .....	68
5.9	Populasi Unggas menurut Jenis Ternak Menurut Desa/Kelurahan di Kecamatan Buluspesantren, 2023 .....	69



## DAFTAR GAMBAR

	Halaman
1.1	Luas Daerah menurut Desa/Kelurahan (%), 2023.....4
1.2	Jarak ke Ibukota Kecamatan Menurut Desa/Kelurahan di Kecamatan Buluspesantren (km), 2023.....5
2.1	Jumlah Rukun Warga (RW) dan Rukun Tetangga (RT) Menurut Desa/ Kelurahan di Kecamatan Buluspesantren, 2024 ..... 17
2.2	Jumlah Pegawai Negeri Sipil Pemerintah Daerah Kecamatan Buluspesantren Menurut Tingkat Pendidikan dan Jenis Kelamin, Januari 2024 ..... 18
3.1	Jumlah Penduduk Menurut Desa/Kelurahan di Kecamatan Buluspesantren, 2023 ..... 28
3.2	Jumlah Penduduk Menurut Kelompok Umur di Kecamatan Buluspesantren, 2023 ..... 29
4.1	Jumlah Sekolah Menurut Tingkat Pendidikan di Kecamatan Buluspesantren, 2023 ..... 46
4.2	Jumlah Posyandu Menurut Desa/Kelurahan di Kecamatan Buluspesantren, 2023 ..... 47
5.1	Produksi Tanaman Sayuran dan Buah-buahan Semusim di Kecamatan Buluspesantren, 2023 ..... 60



## PENJELASAN UMUM

Tanda-tanda, satuan-satuan, dan lain-lainnya yang digunakan dalam publikasi ini adalah sebagai berikut:

### 1. TANDA-TANDA

Data tidak tersedia .....	: ...
Tidak ada atau nol .....	: -
Data dapat diabaikan .....	: 0
Tanda decimal .....	: ,
Data tidak dapat ditampilkan .....	: NA
Angka estimasi .....	: e
Angka diperbaiki .....	: r
Angka sementara .....	: x
Angka sangat sementara .....	: xx
Angka sangat sangat sementara .....	: xxx

### 2. SATUAN

barel .....	: 158,99 liter = $1/6,2898 \text{ m}^3$
hektar (ha) .....	: 10 000 $\text{m}^2$
kilometer (km) .....	: 1 000 meter
knot .....	: 1,8523 km/jam
kuintal .....	: 100 kg
KWh .....	: 1 000 Watt hour
MWh .....	: 1 000 KWh
liter (untuk beras) .....	: 0,80 kg
MMSCF .....	: $1/35,3 \text{ m}^3$
metrik ton (m.ton) .....	: 0,98421 long ton = 1 000 kg
ons .....	: 28,31 gram
ton .....	: 1 000 kg

Satuan lain: buah, dus, butir, helai/lembar, kaleng, batang, pulsa, ton kilometer (ton-km), jam, menit, persen (%).

Perbedaan angka di belakang koma disebabkan oleh pembulatan angka.





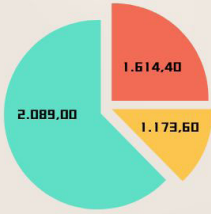
## DAFTAR SINGKATAN

SI	: Stasiun Iklim
SMPK	: Stasiun Meterologi Pertanian Khusus
t.t	: Tempat tidur
BCG	: Bacillus Calmette Guerin
DPT	: Difteri, Pertusis, Tetanus
TT	: Tetanus Toxoid
IOT	: Industri Obat Tradisional
IKOT	: Industri Kecil Obat Tradisional
Alkes	: Alat kesehatan
PKRT	: Perbekalan Kesehatan Rumah tangga
Kompl	: Komplemen
IRTP	: Industri Pangan Produksi Rumah Tangga
PBF	: Pedagang Besar Farmasi
GFK	: Gudang Farmasi Kab/Kota
RB	: Rumah Bersalin
Pustu	: Puskesmas pembantu
BP	: Balai Pengobatan
TPS	: Tempat Pembuangan Sampah Sementara
Jamkesmas	: Jaminan kesehatan masyarakat miskin
PJKMU	: Program Jaminan Kesehatan Masyarakat Umum
SIUP	: Surat Ijin Usaha Perdagangan
TDP	: Tanda Daftar Perusahaan
API	: Angka Pengenal Importir



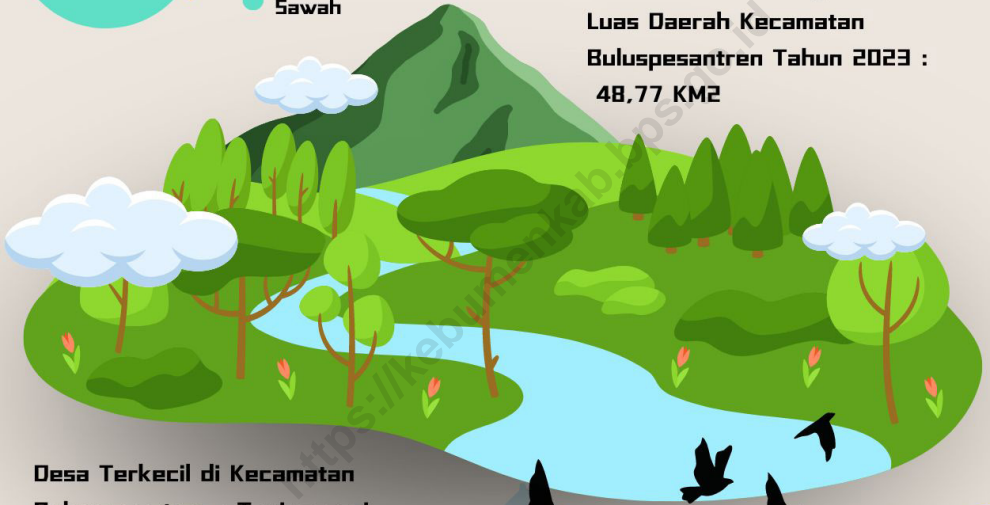
# 1

# GEOGRAFI DAN IKLIM



- Lahan Bukan Pertanian
- Lahan Pertanian Bukan Sawah
- Lahan Pertanian Sawah

Luas Daerah Kecamatan Buluspesantren Tahun 2023 : 48,77 KM<sup>2</sup>



Desa Terkecil di Kecamatan Buluspesantren : Tanjungsari 0,83KM<sup>2</sup>

Desa Terluas di Kecamatan Buluspesantren : Ayamputih 5,54 KM<sup>2</sup>

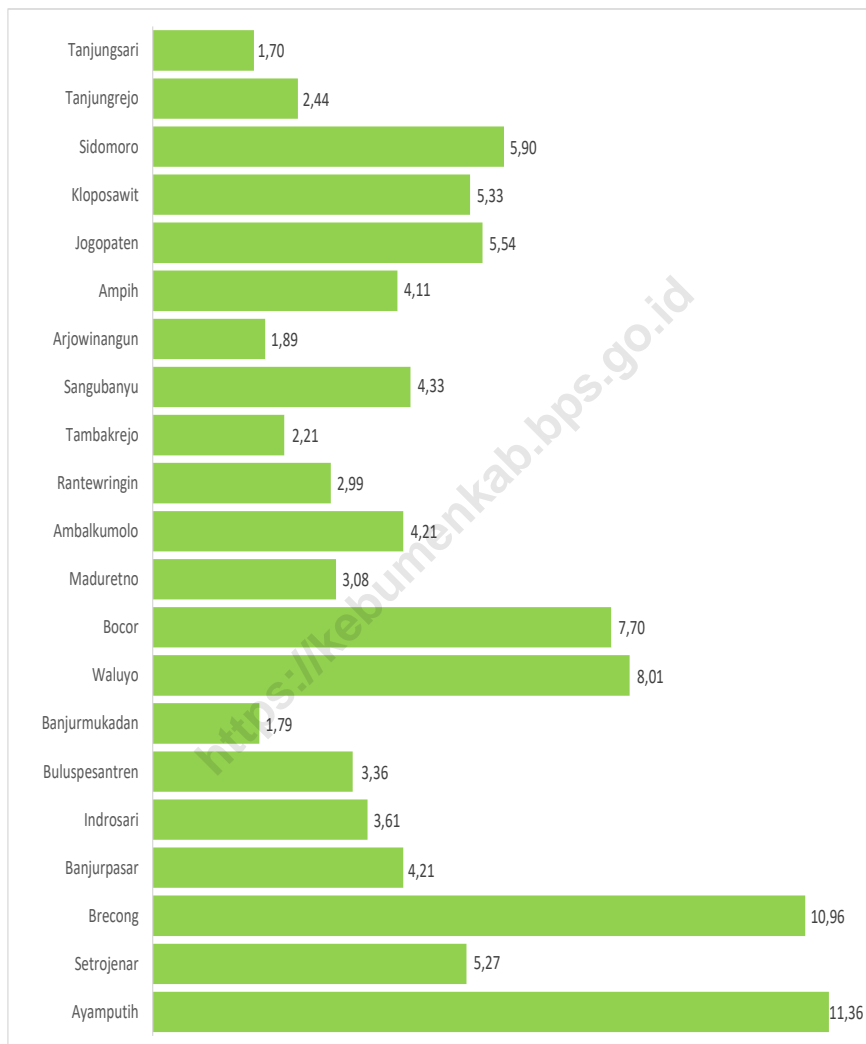
Sumber :

BPS, Pendataan Potensi Desa (Podes) Dinas Pertanian dan Pangan Kabupaten Kebumen



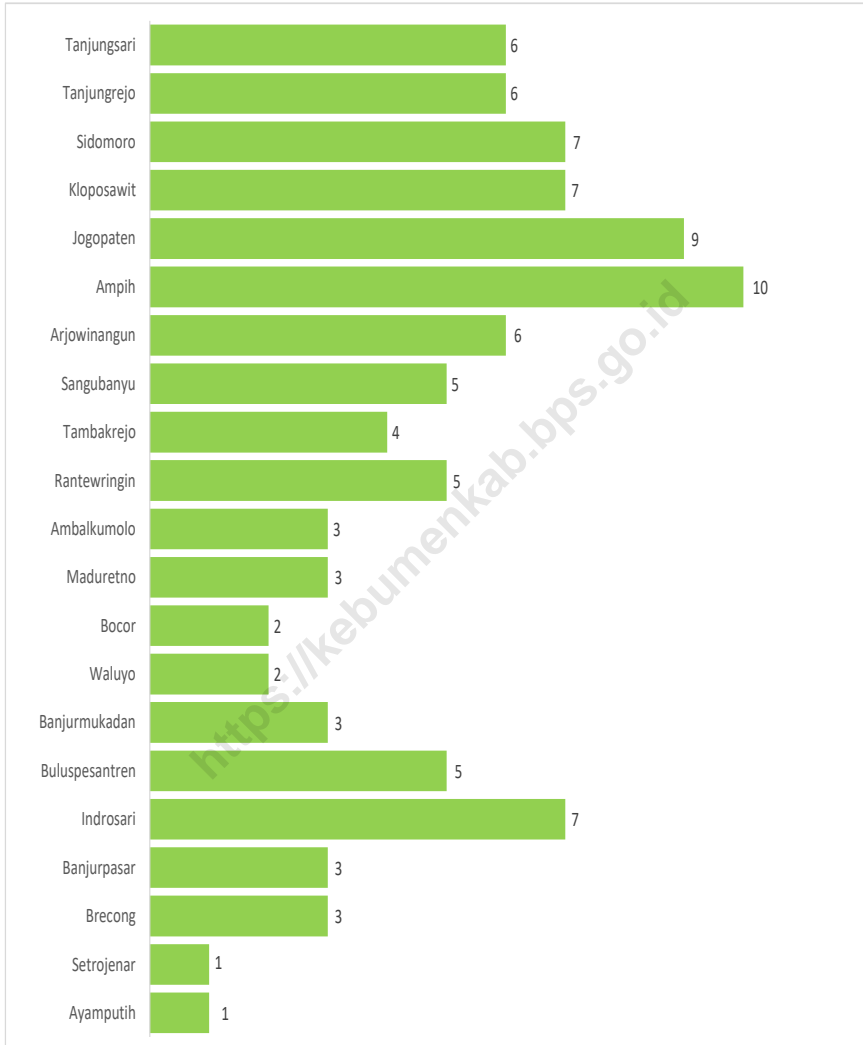
## PENJELASAN TEKNIS

1. Kecamatan Buluspesantren merupakan salah satu kecamatan yang terletak di Kabupaten Kebumen yang berbatasan dengan beberapa Kecamatan, antara lain Kecamatan Kebumen, Kecamatan Kutowinangun, Kecamatan Ambal, dan Kecamatan Klirong.
  - Batas-batas wilayah:
  - Sebelah Utara: Kecamatan Kebumen dan Kecamatan Kutowinangun
  - Sebelah Timur: Kecamatan Ambal
  - Sebelah Selatan: Samudera Indonesia
  - Sebelah Barat: Kecamatan Klirong
2. Lahan sawah adalah lahan pertanian yang berpetak-petak dan dibatasi oleh pematang (galengan), saluran untuk menahan/ menyalurkan air, yang biasanya ditanami padi sawah tanpa memandang dari mana diperoleh atau status lahan tersebut. Lahan yang dimaksud termasuk lahan yang terdaftar di Pajak Bumi Bangunan, Iuran Pembangunan Daerah, lahan bengkok, lahan serobotan, lahan rawa yang ditanami padi dan lahan bekas tanaman tahunan yang telah dijadikan sawah, baik yang ditanami padi, palawija atau tanaman semusim lainnya.
3. Tegal/Kebun adalah lahan pertanian bukan sawah (lahan kering) yang ditanami tanaman semusim atau tahunan dan terpisah dengan halaman sekitar rumah serta penggunaannya tidak berpindah pindah.
4. Ladang/Huma adalah lahan pertanian bukan sawah (lahan kering) yang biasanya ditanami tanaman semusim dan penggunaannya hanya semusim atau dua musim, kemudian akan ditinggalkan bila sudah tidak subur lagi (berpindah-pindah). Kemungkinan lahan ini beberapa tahun kemudian akan dikerjakan kembali jika sudah subur.
5. Lahan yang sementara tidak diusahakan adalah lahan yang biasanya diusahakan tetapi untuk sementara (lebih dari 1 (satu) tahun tetapi kurang dari atau sama dengan 2 (dua) tahun) tidak diusahakan, termasuk lahan sawah yang tidak diusahakan selama lebih dari 2 (dua) tahun.



Sumber : BPS, Pendataan Potensi Desa (Podes) 2021

**Gambar 1.1 Luas Daerah menurut Desa/Kelurahan (%), 2023**



Sumber : BPS, Pendataan Potensi Desa (Podes) 2021

**Gambar 1.2** Jarak ke Ibukota Kecamatan Menurut Desa/Kelurahan di Kecamatan Buluspesantren (km), 2023

## 1.1 KEADAAN GEOGRAFI

**Tabel 1.1.1 Luas Daerah Menurut Desa/Kelurahan di Kecamatan Buluspesantren, 2023**

Desa/Kelurahan	Luas (km <sup>2</sup> )	Persentase terhadap Luas Kecamatan
(1)	(2)	(3)
Ayamputih	5,54	11,36
Setrojenar	2,57	5,27
Brecong	5,34	10,96
Banjurpasar	2,05	4,21
Indrosari	1,76	3,61
Buluspesantren	1,64	3,36
Banjurmukadan	0,88	1,79
Waluyo	3,91	8,01
Bocor	3,76	7,70
Maduretno	1,50	3,08
Ambalkumolo	2,05	4,21
Rantewringin	1,46	2,99
Tambakrejo	1,08	2,21
Sangubanyu	2,11	4,33
Arjowinangun	0,91	1,89
Ampih	2,00	4,11
Jogopaten	2,70	5,54
Kloposawit	2,60	5,33
Sidomoro	2,88	5,90
Tanjungrejo	1,19	2,44
Tanjungsari	0,83	1,70
<b>Kecamatan Buluspesantren</b>	<b>48,77</b>	<b>100,00</b>

Sumber : BPS, Pendataan Potensi Desa (Podes) 2021



**Tabel 1.1.2 Jarak ke Ibukota Kecamatan dan Ibukota Kabupaten/Kota Menurut Desa/Kelurahan di Kecamatan Buluspesantren (km), 2023**

Desa/Kelurahan	Jarak ke Ibukota Kecamatan	Jarak ke Ibukota Kabupaten/Kota
(1)	(2)	(3)
Ayamputih	1	16
Setrojenar	1	14
Brecong	3	15
Banjurpasar	3	15
Indrosari	7	12
Buluspesantren	5	12
Banjurmukadan	3	15
Waluyo	2	13
Bocor	2	12
Maduretno	3	16
Ambalkumolo	3	12
Rantewringin	5	10
Tambakrejo	4	10
Sangubanyu	5	12
Arjowinangun	6	11
Ampih	10	13
Jogopaten	9	12
Kloposawit	7	10
Sidomoro	7	8
Tanjungrejo	6	9
Tanjungsari	6	7
<b>Kecamatan Buluspesantren</b>	<b>-</b>	<b>18</b>

Sumber : BPS, Pendataan Potensi Desa (Podes) 2021

**Tabel 1.1.3 Luas Lahan Sawah dan Lahan Kering Menurut Desa/ Kelurahan di Kecamatan Buluspesantren (ha), 2023**

Desa/Kelurahan	Lahan Pertanian Sawah				
	Irigasi	Tadah Hujan	Rawa Pasang Surut	Rawa Lebak	Jumlah
(1)	(2)	(3)	(4)	(5)	(6)
Ayamputih	-	-	-	-	-
Setrojenar	-	-	-	-	-
Brecong	-	-	-	-	-
Banjurpasar	90,00	24,00	-	-	114,00
Indrosari	80,00	60,00	-	-	140,00
Buluspesantren	110,00	-	-	-	110,00
Banjurmukadan	57,00	-	-	-	57,00
Waluyo	133,60	101,40	-	-	235,00
Bocor	165,00	-	-	-	165,00
Maduretno	-	-	-	-	-
Ambalkumolo	38,00	30,00	-	-	68,00
Rantewringin	71,00	-	-	-	71,00
Tambakrejo	59,00	-	-	-	59,00
Sangubanyu	142,00	-	-	-	142,00
Arjowinangun	66,00	-	-	-	66,00
Ampih	149,00	-	-	-	149,00
Jogopaten	199,00	-	-	-	199,00
Kloposawit	179,00	-	-	-	179,00
Sidomoro	196,00	10,00	-	-	206,00
Tanjungrejo	82,00	-	-	-	82,00
Tanjungsari	47,00	-	-	-	47,00
<b>Kecamatan Buluspesantren</b>	<b>1.863,60</b>	<b>225,40</b>	<b>-</b>	<b>-</b>	<b>2.089,00</b>

Lanjutan Tabel 1.1.3

Desa/Kelurahan	Lahan Pertanian Bukan Sawah				
	Tegal/ Kebun	Ladang/ Huma	Perkebunan	Hutan Rakyat	Padang Pengembalaan/ Padang rumput
(1)	(7)	(8)	(9)	(10)	(11)
Ayamputih	268,00	-	0,50	0,50	-
Setrojenar	118,00	-	0,50	0,50	-
Brecong	298,00	-	-	161,71	-
Banjurpasar	19,00	-	1,25	-	-
Indrosari	-	-	-	0,50	0,20
Buluspesantren	-	-	-	2,00	-
Banjurmukadan	10,00	-	-	-	-
Waluyo	52,00	-	-	-	0,30
Bocor	87,00	-	-	-	-
Maduretno	76,00	-	-	-	-
Ambalkumolo	62,00	-	-	-	-
Rantewringin	-	-	-	-	-
Tambakrejo	-	-	-	-	-
Sangubanyu	-	-	-	-	-
Arjowinangun	-	-	-	-	-
Ampih	-	-	1,35	-	-
Jogopaten	-	-	-	3,04	-
Kloposawit	-	-	-	-	1,70
Sidomoro	-	-	-	-	0,50
Tanjungrejo	-	-	-	-	-
Tanjungsari	-	-	-	2,25	-
<b>Kecamatan Buluspesantren</b>	<b>990,00</b>	<b>-</b>	<b>3,60</b>	<b>170,50</b>	<b>2,70</b>

Lanjutan Tabel 1.1.3

Lahan Pertanian Bukan Sawah						
Desa/Kelurahan	Hutan Negara	Sementara tidak diusahakan	Lainnya (tambak, kolam, empang dll)	Jumlah	Lahan Bukan Pertanian	Jumlah
(1)	(12)	(13)	(14)	(15)	(16)	(17)
Ayamputih	-	0,69	1,10	270,79	228,93	499,72
Setrojenar	-	0,71	0,65	120,36	107,15	227,51
Brecong	-	-	-	459,71	74,29	534,00
Banjurpasar	-	-	-	20,25	71,00	205,25
Indrosari	-	-	-	0,70	28,80	169,50
Buluspesantren	-	-	-	2,00	52,04	164,04
Banjurmukadan	-	-	-	10,00	21,52	88,52
Waluyo	-	0,60	0,75	53,65	101,94	390,59
Bocor	-	-	-	87,00	123,62	375,62
Maduretno	-	-	-	76,00	74,26	150,26
Ambalkumolo	-	-	0,50	62,50	137,50	268,00
Rantewringin	-	-	-	-	103,00	174,00
Tambakrejo	-	-	-	-	48,63	107,63
Sangubanyu	-	-	-	-	69,26	211,26
Arjowinangun	-	-	-	-	26,30	92,30
Ampih	-	-	-	1,35	50,00	200,35
Jogopaten	-	-	-	3,04	68,13	270,17
Kloposawit	-	-	-	1,70	79,05	259,75
Sidomoro	-	0,80	0,50	1,80	78,86	286,66
Tanjungrejo	-	-	-	-	37,12	119,12
Tanjungsari	-	-	0,50	2,75	33,00	82,75
<b>Kecamatan Buluspesantren</b>	<b>-</b>	<b>2,80</b>	<b>4,00</b>	<b>1.173,60</b>	<b>1.614,40</b>	<b>4.877,00</b>

Sumber : Dinas Pertanian dan Pangan Kabupaten Kebumen

## 1.2 KEADAAN IKLIM

**Tabel 1.2.1 Pengamatan Unsur Iklim Menurut Desa/Kelurahan di Kecamatan Buluspesantren, 2023**

Desa/Kelurahan	Jumlah Curah Hujan (mm)	Jumlah Bulan Hujan (bulan)
(1)	(2)	(3)
Ayamputih	-	-
Setrojenar	3	6
Brecong	30	6
Banjurpasar	55	6
Indrosari	38	6
Buluspesantren	3.500	6
Banjurmukadan	-	-
Waluyo	3.5166	6
Bocor	-	-
Maduretno	6	8
Ambalkumolo	23	5
Rantewringin	-	5
Tambakrejo	280	6
Sangubanyu	-	9
Arjowinangun	30	6
Ampih	10	8
Jogopaten	1	5
Kloposawit	110	4
Sidomoro	10	6
Tanjungrejo	-	3
Tanjungsari	-	6

Catatan : ....

Sumber : Kementerian Dalam Negeri Republik Indonesia





# 2

## PEMERINTAHAN

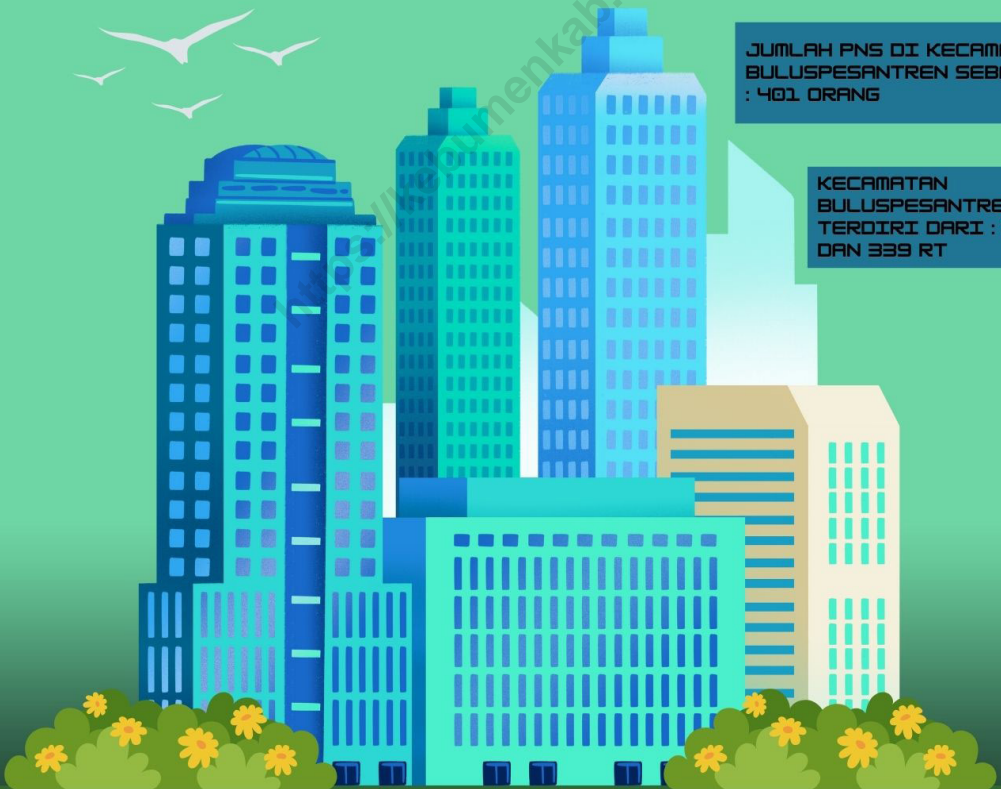
---

---

PNS DI KECAMATAN  
BULUSPESANTREN PALING BANYAK  
BERPENDIDIKAN DIPLOMA  
IV/SARJANA (S1) : 312 ORANG

JUMLAH PNS DI KECAMATAN  
BULUSPESANTREN SEBANYAK  
: 401 ORANG

KECAMATAN  
BULUSPESANTREN  
TERDIRI DARI : 89 RW  
DAN 339 RT



Sumber :

Badan Kepegawaian dan Pengembangan Sumber Daya Manusia Kabupaten  
Kebumen BPS, Pemutakhiran Kerangka Geospasial dan Muatan Wilayah Kerja  
Statistik

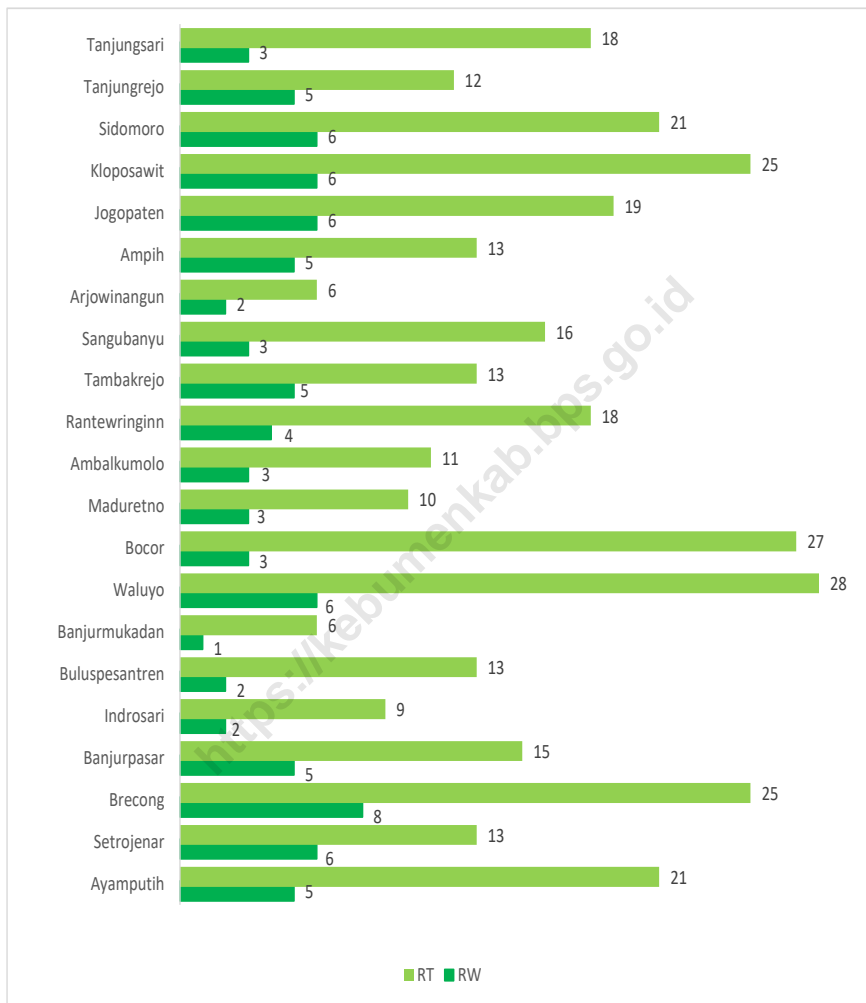




## PENJELASAN TEKNIS

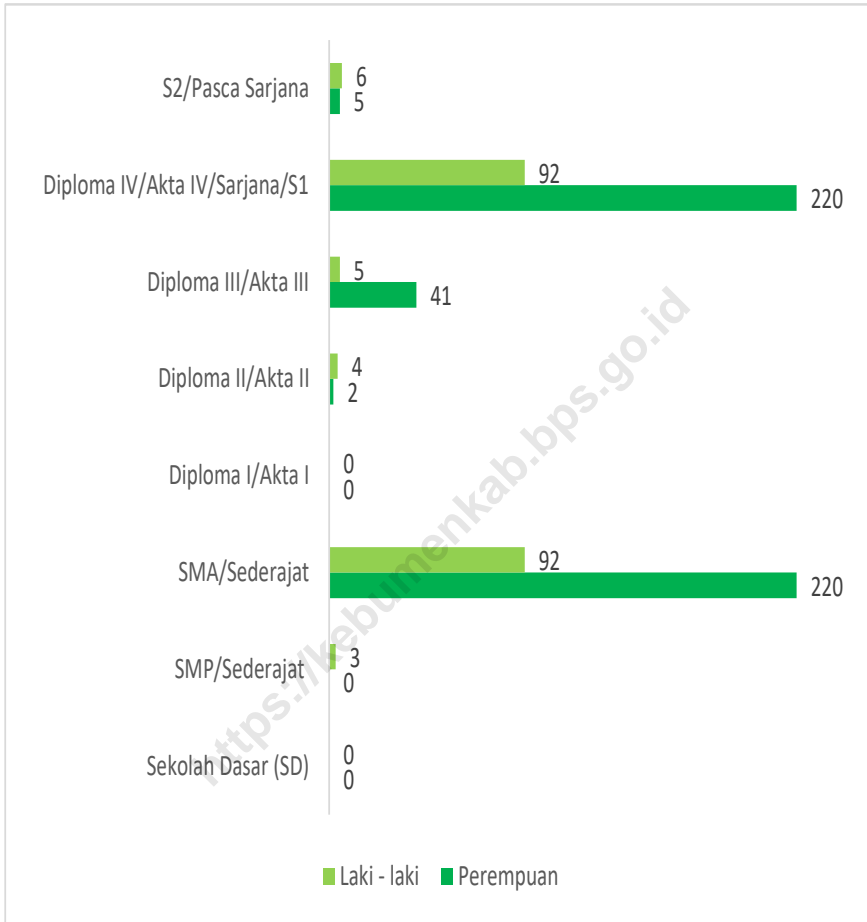
1. Secara administrasi, Kecamatan Buluspesantren terdiri dari 21 desa/kelurahan, 89 RW, dan 290 RT.
2. Desa adalah kesatuan masyarakat hukum yang memiliki batas-batas wilayah dan berwenang untuk mengatur dan mengurus kepentingan masyarakat setempat berdasarkan asal-usul dan adat istiadat setempat yang diakui dan dihormati dalam Sistem Pemerintahan Negara Kesatuan Republik Indonesia (UU No. 32 Tahun 2004). Kepala desa dipilih secara langsung oleh masyarakat di desa tersebut.
3. Kelurahan adalah suatu wilayah yang dipimpin oleh seorang lurah sebagai perangkat daerah kabupaten dan atau daerah kota di bawah kecamatan (UU No. 32 Tahun 2004). Lurah diangkat oleh Bupati/Walikota.
4. Badan Pusat Statistik (BPS) telah melakukan pendataan Potensi Desa (Podes) sejak tahun 1980. Sejak saat itu, Podes dilaksanakan secara rutin sebanyak 3 kali dalam kurun waktu sepuluh tahun untuk mendukung kegiatan Sensus Penduduk, Sensus Pertanian, ataupun Sensus Ekonomi. Dengan demikian, fakta penting terkait ketersediaan infrastruktur dan potensi yang dimiliki oleh setiap wilayah dapat dipantau perkembangannya secara berkala dan terus-menerus.
5. Metode Pengumpulan Data Podes 2020 dilakukan melalui wawancara langsung oleh petugas terlatih dengan narasumber yang relevan. Petugas adalah aparatur ataupun mitra kerja BPS Kabupaten/ Kota, sementara narasumber adalah kepala desa/lurah atau narasumber lain yang memiliki pengetahuan terhadap wilayah target pencacahan.
6. Pemerintah Desa adalah Kepala Desa dibantu perangkat Desa sebagai unsur penyelenggara Pemerintahan Desa.
7. Keuangan Desa adalah semua hak dan kewajiban Desa yang dapat dinilai dengan uang serta segala sesuatu berupa uang dan barang yang berhubungan dengan pelaksanaan hak dan kewajiban Desa.
8. Anggaran Pendapatan dan Belanja Desa yang selanjutnya disebut APB Desa adalah rencana keuangan tahunan Pemerintahan Desa.
9. Dana Desa adalah dana yang bersumber dari Anggaran Pendapatan dan Belanja Negara yang diperuntukkan bagi Desa yang ditransfer melalui Anggaran Pendapatan dan Belanja Daerah kabupaten/kota dan digunakan untuk membiayai penyelenggaraan pemerintahan, pelaksanaan pembangunan, pembinaan kemasyarakatan, dan pemberdayaan masyarakat.
10. Alokasi Dana Desa yang selanjutnya disingkat ADD, adalah dana perimbangan yang diterima kabupaten dalam Anggaran Pendapatan dan Belanja Daerah kabupaten setelah dikurangi Dana Alokasi Khusus.

11. Pajak Daerah adalah kontribusi wajib kepada Daerah yang tertuang oleh pribadi atau badan yang bersifat memaksa berdasarkan Undang-Undang, dengan tidak mendapatkan imbalan secara langsung dan digunakan untuk keperluan Daerah bagi sebesar-besarnya kemakmuran rakyat.
12. Retribusi Daerah adalah pungutan Daerah sebagai pembayaran atas jasa atau pemberian izin tertentu yang khusus disediakan dan/atau diberikan Pemerintah Daerah untuk kepentingan orang pribadi atau Badan.
13. Bagi Hasil Pajak Daerah dan Retribusi Daerah adalah dana yang dialokasikan oleh Pemerintah Daerah kepada Pemerintah Desa untuk membiayai peningkatan Penyelenggaraan Pemerintahan Desa yang bersumber dari realisasi penerimaan hasil Pajak Daerah dan Retribusi Daerah.
14. Pajak Bumi dan Bangunan Perdesaan dan Perkotaan adalah pajak atas bumi dan/atau bangunan yang dimiliki, dikuasai, dan/atau dimanfaatkan oleh orang pribadi atau Badan kecuali kawasan yang digunakan untuk kegiatan usaha perkebunan, perhutanan dan pertambangan.



Catatan : ...  
 Sumber : BPS, Pemutakhiran Kerangka Geospasial dan Muatan Wilayah Kerja Statistik

**Gambar 2.1** Jumlah Rukun Warga (RW) dan Rukun Tetangga (RT) Menurut Desa/Kelurahan di Kecamatan Buluspesantren, 2024



Catatan :

...

Sumber :

Badan Kepegawaian dan Pengembangan Sumber Daya Manusia Kabupaten Kebumen

**Gambar 2.2**

**Jumlah Pegawai Negeri Sipil Pemerintah Daerah Kecamatan Buluspesantren Menurut Tingkat Pendidikan dan Jenis Kelamin, Januari 2024**

## 2.1 WILAYAH ADMINISTRATIF

**Tabel 2.2.1 Jumlah Rukun Warga (RW) dan Rukun Tetangga (RT) Menurut Desa/Kelurahan di Kecamatan Buluspesantren, 2023**

Desa/Kelurahan (1)	Rukun Warga (RW) (2)	Rukun Tetangga (RT) (3)
Ayamputih	5	21
Setrojenar	6	13
Brecong	8	25
Banjurpasar	5	15
Indrosari	2	9
Buluspesantren	2	13
Banjurmukadan	1	6
Waluyo	6	28
Bocor	3	27
Maduretno	3	10
Ambalkumolo	3	11
Rantewringinn	4	18
Tambakrejo	5	13
Sangubanyu	3	16
Arjowinangun	2	6
Ampih	5	13
Jogopaten	6	19
Kloposawit	6	25
Sidomoro	6	21
Tanjungrejo	5	12
Tanjungsari	3	18
<b>Kecamatan Buluspesantren</b>	<b>89</b>	<b>339</b>

Catatan : ...

Sumber : BPS, Pemutakhiran Kerangka Geospasial dan Muatan Wilayah Kerja Statistik

## 2.2 SUMBER DAYA MANUSIA

**Tabel 2.2.2 Jumlah Pegawai Negeri Sipil Menurut Pemerintah Daerah dan Jenis Kelamin, 2023**

<b>Pemerintah Daerah</b>	<b>Laki-Laki</b>	<b>Perempuan</b>	<b>Jumlah</b>
(1)	(2)	(3)	(4)
Dinas Kesehatan, Pengendalian Penduduk dan Keluarga Berencana	8	55	63
Dinas Pendidikan, Kepemudaan dan Olahraga	112	210	322
Kecamatan Buluspesantren	10	6	16
<b>Jumlah</b>	<b>130</b>	<b>271</b>	<b>401</b>

Catatan : ...

Sumber : Badan Kepegawaian dan Pengembangan Sumber Daya Manusia Kabupaten Kebumen

**Tabel 2.2.2 Jumlah Pegawai Negeri Sipil Pemerintah Daerah Kecamatan Buluspesantren Menurut Tingkat Pendidikan dan Jenis Kelamin, Januari 2024**

Tingkat Pendidikan	Laki-Laki	Perempuan	Jumlah
(1)	(2)	(3)	(4)
Sekolah Dasar (SD)	-	-	-
SMP/Sederajat	3	-	3
SMA/Sederajat	92	220	312
Diploma I	-	-	-
Diploma II	4	2	6
Diploma III	5	41	46
Diploma IV/Sarjana (S1)	92	220	312
Pasca Sarjana (S2)	6	5	11
Doktor (S3)	-	-	-
<b>Jumlah</b>	<b>130</b>	<b>271</b>	<b>401</b>

Catatan :

...

Sumber :

Badan Kepegawaian dan Pengembangan Sumber Daya Manusia Kabupaten Kebumen

**Tabel 2.2.3 Banyaknya Aparat Pemerintahan Desa/Kelurahan Menurut Desa/Kelurahan di Kecamatan Buluspesantren, 2023**

Desa/Kelurahan	Kepala Desa/Lurah	Sekretaris Desa/Kelurahan	Kepala Urusan	Kepala Seksi	Kepala Dusun	Staf	Jumlah
(1)	(2)	(3)	(4)	(5)	(6)	(7)	(8)
Ayamputih	1	1	3	3	3	-	11
Setrojenar	1	1	3	3	5	-	13
Brecong	1	1	2	2	5	1	12
Banjurpasar	1	1	3	3	4	-	12
Indrosari	1	1	3	3	2	-	10
Buluspesantren	1	1	3	3	2	-	10
Banjurmukadan	1	1	2	2	1	1	8
Waluyo	1	1	3	3	3	2	13
Bocor	1	1	3	1	5	2	13
Maduretno	1	1	3	3	3	2	13
Ambalkumolo	1	1	3	3	3	-	11
Rantewringin	1	1	3	3	3	-	11
Tambakrejo	1	1	3	3	2	-	10
Sangubanyu	1	1	3	3	6	2	16
Arjowinangun	1	1	3	2	2	-	9
Ampih	1	1	2	3	5	1	13
Jogopaten	1	1	3	3	6	1	15
Kloposawit	1	1	3	3	6	-	14
Sidomoro	1	1	3	3	6	2	16
Tanjungrejo	1	1	3	3	3	-	11
Tanjungsari	1	1	2	3	3	-	10
<b>Kecamatan Buluspesantren</b>	<b>21</b>	<b>21</b>	<b>59</b>	<b>58</b>	<b>78</b>	<b>14</b>	<b>251</b>

Catatan : ...

Sumber : Dinas Pemberdayaan Masyarakat dan Desa Kabupaten Kebumen



**Tabel 2.2.3 Keuangan Desa Menurut Desa/Kelurahan di Kecamatan Buluspesantren, 2023**

Desa/Kelurahan	Dana Desa (DD)	Alokasi Dana Desa (ADD)	Bagi Hasil Pajak BHP	Bagi Hasil Retribusi BHR
(1)	(2)	(3)	(5)	(6)
Ayamputih	1.107.117.000	375.766.000	29.915.000	3.161.000
Setrojenar	904.712.000	424.802.000	23.114.000	3.161.000
Brecong	1.073.479.000	459.855.000	28.819.000	3.161.000
Banjurpasar	933.956.000	403.303.000	24.329.000	3.161.000
Indrosari	772.255.000	340.577.000	21.568.000	3.161.000
Buluspesantren	855.202.000	340.550.000	23.084.000	3.161.000
Banjurmukadan	718.963.000	284.401.000	19.305.000	3.161.000
Waluyo	1.277.687.000	431.579.000	28.232.000	3.161.000
Bocor	1.031.155.000	487.373.000	28.537.000	17.331.000
Maduretno	913.999.000	403.019.000	21.616.000	3.161.000
Ambalkumolo	898.454.000	368.626.000	22.496.000	3.161.000
Rantewringinn	1.006.237.000	403.203.000	24.517.000	3.161.000
Tambakrejo	776.004.000	340.422.000	19.651.000	3.161.000
Sangubanyu	1.032.927.000	515.952.000	20.743.000	3.161.000
Arjowinangun	767.845.000	312.386.000	19.471.000	3.161.000
Ampih	1.015.589.000	431.227.000	21.573.000	3.161.000
Jogopaten	944.201.000	487.348.000	22.143.000	3.161.000
Kloposawit	1.127.569.000	459.449.000	23.734.000	3.161.000
Sidomoro	1.146.643.000	515.514.000	24.225.000	3.161.000
Tanjungrejo	849.808.000	368.587.000	19.050.000	3.161.000
Tanjungsari	868.088.000	340.484.000	20.228.000	3.161.000
<b>Kecamatan Buluspesantren</b>	<b>20.021.890.000</b>	<b>8.494.423.000</b>	<b>486.350.000</b>	<b>80.551.000</b>

Catatan : ...

Sumber : Dinas Pemberdayaan Masyarakat dan Desa Kabupaten Kebumen



# 3

## PENDUDUK

Jumlah penduduk  
Kecamatan  
Buluspesantren tahun  
2023 sebesar 61.890

Rasio jenis kelamin  
penduduk kecamatan  
Buluspesantren tahun  
2023 sebanyak 103,48  
jiwa dengan kepadatan  
penduduk 1.269  
jiwa/km<sup>2</sup>

Kepadatan penduduk  
Kecamatan  
Buluspesantren tertinggi  
di Desa Ayamputih dan  
Terendah di Desa  
Arjowinangun



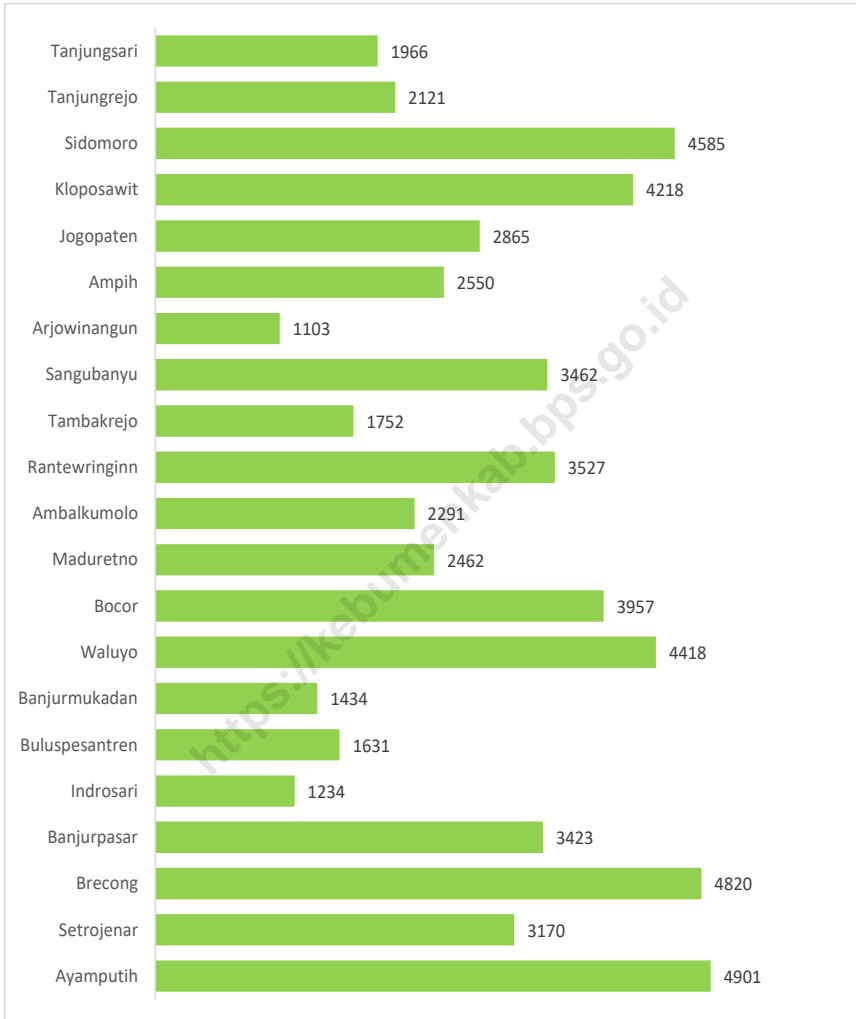
Sumber :

Dinas Kependudukan dan Pencatatan Sipil Kabupaten Kebumen



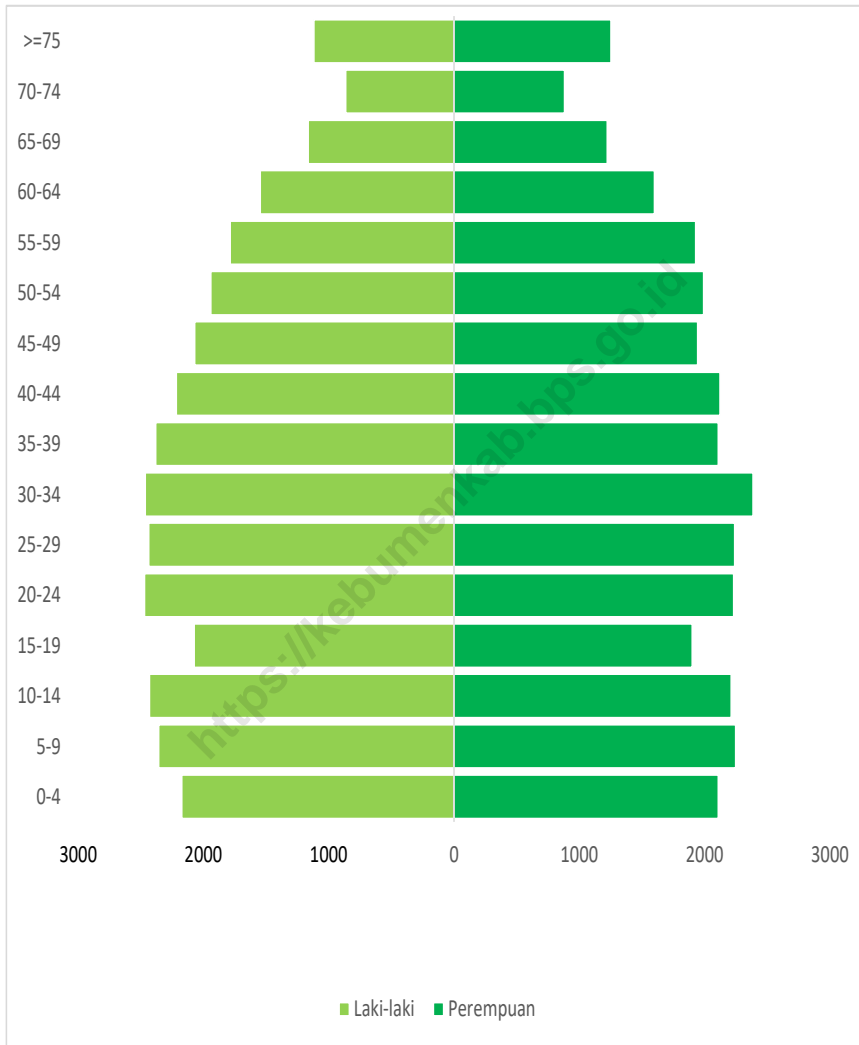
## PENJELASAN TEKNIS

1. Penduduk Indonesia adalah semua orang yang berdomisili di wilayah teritorial Indonesia, mencakup Warga Negara Indonesia (WNI) dan Warga Negara Asing (WNA) yang telah menetap selama satu tahun atau lebih atau berencana menetap di wilayah Indonesia selama minimal satu tahun. Pada sensus sebelumnya referensi waktu dalam konsep kependudukan adalah enam bulan. Perubahan ini didasari oleh UU No. 24 Tahun 2013 tentang Perubahan atas UU No. 23 Tahun 2006 tentang Administrasi Kependudukan pada Pasal 15.
2. Kepadatan penduduk adalah ukuran persebaran penduduk yang menunjukkan jumlah penduduk untuk setiap kilometer persegi luas wilayah.
3. Rasio jenis kelamin adalah perbandingan antara jumlah penduduk laki-laki dan jumlah penduduk perempuan pada suatu daerah dan waktu tertentu, yang biasanya dinyatakan dalam banyaknya penduduk laki-laki per 100 perempuan.
4. Distribusi penduduk adalah pola persebaran penduduk di suatu wilayah, baik berdasarkan batas-batas geografis maupun berdasarkan batas-batas administrasi pemerintahan.
5. Komposisi penduduk adalah pola persebaran penduduk menurut karakteristiknya, contoh: penduduk menurut kelompok umur, penduduk menurut jenis kelamin.
6. Sumber data kependudukan berasal dari hasil registrasi penduduk di Dinas Kependudukan dan Pencatatan Sipil Kabupaten Kebumen yang merupakan data penduduk hasil administrasi kependudukan secara hukum.



Sumber : Dinas Kependudukan dan Pencatatan Sipil Kabupaten Kebumen

**Gambar 3.1** Jumlah Penduduk Menurut Desa/Kelurahan di Kecamatan Buluspesantren, 2023



Sumber : Dinas Kependudukan dan Pencatatan Sipil Kabupaten Kebumen

**Gambar 3.2** Jumlah Penduduk Menurut Kelompok Umur di Kecamatan Buluspesantren, 2023

**Tabel 3.1****Penduduk, Distribusi Persentase Penduduk, Kepadatan Penduduk, Rasio Jenis Kelamin Penduduk Menurut Desa/ Kelurahan di Kecamatan Buluspesantren, 2023**

Desa/Kelurahan	Penduduk		
	Laki-Laki	Perempuan	Jumlah
(1)	(2)	(3)	(4)
Ayamputih	2.474	2.427	4.901
Setrojenar	1.577	1.593	3.170
Brecong	2.489	2.331	4.820
Banjurpasar	1.708	1.715	3.423
Indrosari	628	606	1.234
Buluspesantren	833	798	1.631
Banjurmukadan	724	710	1.434
Waluyo	2.252	2.166	4.418
Bocor	2.038	1.919	3.957
Maduretno	1.247	1.215	2.462
Ambalkumolo	1.145	1.146	2.291
Rantewringinn	1.768	1.759	3.527
Tambakrejo	881	871	1.752
Sangubanyu	1.781	1.681	3.462
Arjowinangun	570	533	1.103
Ampih	1.288	1.262	2.550
Jogopaten	1.456	1.409	2.865
Kloposawit	2.168	2.050	4.218
Sidomoro	2.366	2.219	4.585
Tanjungrejo	1.098	1.023	2.121
Tanjungsari	1.008	958	1.966
<b>Kecamatan Buluspesantren</b>	<b>31.449</b>	<b>30.391</b>	<b>61.890</b>



Lanjutan Tabel 3.1

Desa/Kelurahan	Persentase Penduduk	Kepadatan Penduduk (per Km <sup>2</sup> )	Rasio Jenis Kelamin Penduduk
(1)	(5)	(6)	(7)
Ayamputih	7,92	885	101,94
Setrojenar	5,12	1.233	99,00
Brecong	7,79	903	106,78
Banjurpasar	5,53	1.670	99,59
Indrosari	1,99	701	103,63
Buluspesantren	2,64	995	104,39
Banjurmukadan	2,32	1.630	101,97
Waluyo	7,14	1130	103,97
Bocor	6,39	1.052	106,20
Maduretno	3,98	1.641	102,63
Ambalkumolo	3,70	1.118	99,91
Rantewringin	5,70	2.416	100,51
Tambakrejo	2,83	1.622	101,15
Sangubanyu	5,59	1.641	105,95
Arjowinangun	1,78	1.212	106,94
Ampih	4,12	1.275	102,06
Jogopaten	4,63	1.061	103,34
Kloposawit	6,82	1.622	105,76
Sidomoro	7,41	1.592	106,62
Tanjungrejo	3,43	1.782	107,33
Tanjungsari	3,18	2.369	105,22
<b>Kecamatan Buluspesantren</b>	<b>100,00</b>	<b>1.269</b>	<b>103,48</b>

Sumber : Dinas Kependudukan dan Pencatatan Sipil Kabupaten Kebumen

**Tabel 3.2 Jumlah Penduduk Menurut Kelompok Umur dan Jenis Kelamin di Kecamatan Buluspesantren, 2023**

Kelompok Umur	Jenis Kelamin		
	Laki-Laki	Perempuan	Jumlah
(1)	(2)	(3)	(4)
0-4	2.173	2.110	4.283
5-9	2.357	2.249	4.606
10-14	2.431	2.212	4.643
15-19	2.074	1.901	3.975
20-24	2.471	2.233	4.704
25-29	2.438	2.240	4.678
30-34	2.464	2.387	4.851
35-39	2.382	2.109	4.491
40-44	2.217	2.124	4.341
45-49	2.070	1.945	4.015
50-54	1.942	1.993	3.935
55-59	1.787	1.930	3.717
60-64	1.546	1.600	3.146
65-69	1.164	1.223	2.387
70-74	865	882	1.747
>=75	1.118	1.253	2.371
<b>Kecamatan Buluspesantren</b>	<b>31.499</b>	<b>30.391</b>	<b>61.890</b>

Sumber : Dinas Kependudukan dan Pencatatan Sipil Kabupaten Kebumen

**Tabel 3.3****Jumlah Penduduk, Keluarga, Rata-rata Penduduk per Keluarga dan Kepadatan Penduduk Menurut Desa/Kelurahan di Kecamatan Buluspesantren, 2023**

Desa/Kelurahan	Jumlah Penduduk	Jumlah Keluarga	Rata-rata Penduduk per Keluarga
(1)	(2)	(3)	(4)
Ayamputih	4.901	1.630	3
Setrojenar	3.170	1.042	3
Brecong	4.820	1.569	3
Banjurpasar	3.423	1.158	3
Indrosari	1.234	420	3
Buluspesantren	1.631	536	3
Banjurmukadan	1.434	462	3
Waluyo	4.418	1.461	3
Bocor	3.957	1.351	3
Maduretno	2.462	828	3
Ambalkumolo	2.291	766	3
Rantewringinn	3.527	1.153	3
Tambakrejo	1.752	578	3
Sangubanyu	3.462	1.113	3
Arjowinangun	1.103	349	3
Ampih	2.550	857	3
Jogopaten	2.865	949	3
Kloposawit	4.218	1.398	3
Sidomoro	4.585	1.434	3
Tanjungrejo	2.121	643	3
Tanjungsari	1.966	643	3
<b>Kecamatan Buluspesantren</b>	<b>61.890</b>	<b>20.340</b>	<b>3</b>

Sumber : Dinas Kependudukan dan Pencatatan Sipil Kabupaten Kebumen

**Tabel 3.4** Jumlah Penduduk Menurut Agama dan Desa/Kelurahan di Kecamatan Buluspesantren, 2023

Desa/Kelurahan	Islam	Protestan	Katholik	Hindu
(1)	(2)	(3)	(4)	(5)
Ayamputih	4.899	2	-	-
Setrojenar	3.170	-	-	-
Brecong	4.815	1	4	-
Banjurpasar	3.416	6	1	-
Indrosari	1.234	-	-	-
Buluspesantren	1.630	1	-	-
Banjurmukadan	1.404	30	-	-
Waluyo	4.408	8	-	-
Bocor	3.952	4	1	-
Maduretno	2.455	7	-	-
Ambalkumolo	2.290	1	-	-
Rantewringinn	3.527	-	-	-
Tambakrejo	1.752	-	-	-
Sangubanyu	3.462	-	-	-
Arjowinangun	1.102	-	1	-
Ampih	2.550	-	-	-
Jogopaten	2.854	11	-	-
Kloposawit	4215	3	-	-
Sidomoro	4.585	-	-	-
Tanjungrejo	2.121	-	-	-
Tanjungsari	1.966	-	-	-
<b>Kecamatan Buluspesantren</b>	<b>61.807</b>	<b>74</b>	<b>7</b>	<b>-</b>

Lanjutan Tabel 3.4

Desa/Kelurahan	Budha	Konghuchu	Aliran Kepercayaan	Jumlah
(1)	(6)	(7)	(8)	(9)
Ayamputih	-	-	-	4.901
Setrojenar	-	-	-	3.170
Brecong	-	-	-	4.820
Banjurpasar	-	-	-	3.423
Indrosari	-	-	-	1.234
Buluspesantren	-	-	-	1.631
Banjurmukadan	-	-	-	1.434
Waluyo	-	-	2	4.418
Bocor	-	-	-	3.957
Maduretno	-	-	-	2.462
Ambalkumolo	-	-	-	2.291
Rantewringinn	-	-	-	3.527
Tambakrejo	-	-	-	1.752
Sangubanyu	-	-	-	3.462
Arjowinangun	-	-	-	1.103
Ampih	-	-	-	2.550
Jogopaten	-	-	-	2.865
Kloposawit	-	-	-	4.218
Sidomoro	-	-	-	4.585
Tanjungrejo	-	-	-	2.121
Tanjungsari	-	-	-	1.966
<b>Kecamatan Buluspesantren</b>	<b>-</b>	<b>-</b>	<b>2</b>	<b>61.890</b>

Sumber : Dinas Kependudukan dan Pencatatan Sipil Kabupaten Kebumen

**Tabel 3.5****Jumlah Penduduk Menurut Pekerjaan dan Desa/Kelurahan di Kecamatan Buluspesantren, 2023**

Desa/Kelurahan	Belum/Tidak Bekerja	Aparatur / Pejabat Negara	Tenaga Pengajar	Wiraswasta
(1)	(2)	(3)	(4)	(5)
Ayamputih	989	36	14	999
Setrojenar	634	48	38	773
Brecong	1.034	58	22	1.009
Banjurpasar	711	45	29	719
Indrosari	244	26	14	293
Buluspesantren	281	18	22	372
Banjurmukadan	301	22	7	294
Waluyo	822	49	24	1.011
Bocor	803	54	35	758
Maduretno	547	41	15	448
Ambalkumolo	433	70	34	415
Rantewringinn	720	43	44	1.201
Tambakrejo	373	35	42	448
Sangubanyu	732	29	36	930
Arjowinangun	242	29	23	237
Ampih	500	40	56	658
Jogopaten	622	34	34	777
Kloposawit	887	81	52	1.243
Sidomoro	1.030	62	48	1.437
Tanjungrejo	473	29	27	620
Tanjungsari	392	35	12	779
<b>Kecamatan Buluspesantren</b>	<b>12.770</b>	<b>884</b>	<b>628</b>	<b>15.421</b>

Lanjutan Tabel 3.5

Desa/Kelurahan	Pertanian / Peternakan	Nelayan	Agama / Kepercayaan	Pelajar/ Mahasiswa
(1)	(6)	(7)	(8)	(9)
Ayamputih	1.685	1	-	691
Setrojenar	816	-	-	518
Brecong	1.553	-	-	664
Banjurpasar	953	1	2	495
Indrosari	244	-	1	215
Buluspesantren	381	1	2	275
Banjurmukadan	382	-	-	227
Waluyo	1.176	-	2	723
Bocor	1.386	2	2	558
Maduretno	678	-	-	337
Ambalkumolo	585	-	-	406
Rantewringinn	362	-	3	601
Tambakrejo	228	-	-	280
Sangubanyu	631	-	2	559
Arjowinangun	270	-	-	172
Ampih	518	-	1	435
Jogopaten	493	2	6	440
Kloposawit	650	-	3	667
Sidomoro	559	1	-	715
Tanjungrejo	328	-	1	349
Tanjungsari	136	-	3	326
<b>Kecamatan Buluspesantren</b>	<b>14.014</b>	<b>8</b>	<b>28</b>	<b>9.653</b>

Lanjutan Tabel 3.5

Desa/Kelurahan	Tenaga Kesehatan	Pensiunan	Lainnya	Jumlah
(1)	(10)	(11)	(12)	(13)
Ayamputih	9	22	455	4.901
Setrojenar	14	19	310	3.170
Brecong	6	28	446	4.820
Banjurpasar	6	21	441	3.423
Indrosari	2	14	181	1.234
Buluspesantren	6	21	252	1.631
Banjurmukadan	6	6	189	1.434
Waluyo	2	36	573	4.418
Bocor	9	25	325	3.957
Maduretno	2	19	375	2.462
Ambalkumolo	7	37	304	2.291
Rantewringinn	7	41	505	3.527
Tambakrejo	4	29	313	1.752
Sangubanyu	7	11	525	3.462
Arjowinangun	3	18	109	1.103
Ampih	2	25	315	2.550
Jogopaten	5	42	410	2.865
Kloposawit	6	64	565	4.218
Sidomoro	6	32	695	4.585
Tanjungrejo	2	14	278	2.121
Tanjungsari	1	23	259	1.966
<b>Kecamatan Buluspesantren</b>	<b>112</b>	<b>547</b>	<b>7.825</b>	<b>61.890</b>

Sumber : Dinas Kependudukan dan Pencatatan Sipil Kabupaten Kebumen



**Tabel 3.6****Jumlah Penduduk Menurut Pendidikan Akhir dan Desa/  
Kelurahan di Kecamatan Buluspesantren, 2023**

Desa/Kelurahan	Tidak/Belum Sekolah	Belum Tamat SD/Sederajat	Tamat SD/Sederajat	SLTP/Sederajat
(1)	(2)	(3)	(4)	(5)
Ayamputih	867	442	1.628	1.150
Setrojenar	553	279	868	705
Brecong	904	394	1.549	1.050
Banjurpasar	658	327	1.002	710
Indrosari	193	123	344	210
Buluspesantren	226	130	529	291
Banjurmukadan	249	120	472	290
Waluyo	709	340	1.461	910
Bocor	696	312	1.323	812
Maduretno	435	200	712	476
Ambalkumolo	384	185	647	381
Rantewringinn	588	308	1.076	646
Tambakrejo	318	151	442	282
Sangubanyu	630	285	1.026	752
Arjowinangun	208	80	262	209
Ampih	404	196	627	574
Jogopaten	521	214	719	572
Kloposawit	761	308	1.219	764
Sidomoro	861	345	1.380	829
Tanjungrejo	373	157	650	421
Tanjungsari	328	166	580	394
<b>Kecamatan Buluspesantren</b>	<b>10.866</b>	<b>5.062</b>	<b>18.516</b>	<b>12.428</b>

Lanjutan Tabel 3.6

Desa/Kelurahan	SLTA/Sederajat	Diploma I/II	Akademi/ Diploma III/ Sarjana Muda	Diploma IV/ Strata I
(1)	(6)	(7)	(8)	(9)
Ayamputih	716	8	29	60
Setrojenar	616	10	34	98
Brecong	779	10	36	96
Banjurpasar	627	7	20	71
Indrosari	306	7	11	37
Buluspesantren	384	8	18	42
Banjurmukadan	257	4	16	25
Waluyo	879	11	24	83
Bocor	678	6	29	96
Maduretno	531	9	31	66
Ambalkumolo	522	17	29	121
Rantewringinn	721	14	38	133
Tambakrejo	423	16	25	91
Sangubanyu	645	9	25	85
Arjowinangun	258	3	14	68
Ampih	622	15	15	94
Jogopaten	716	16	21	83
Kloposawit	915	13	51	175
Sidomoro	966	16	34	150
Tanjungrejo	436	3	6	72
Tanjungsari	424	7	14	49
<b>Kecamatan Buluspesantren</b>	<b>12.421</b>	<b>209</b>	<b>520</b>	<b>1.795</b>

Lanjutan Tabel 3.6

Desa/Kelurahan	Strata II	Strata III	Jumlah
(1)	(10)	(11)	(12)
Ayamputih	1	-	4.901
Setrojenar	7	-	3.170
Brecong	2	-	4.820
Banjurpasar	1	-	3.423
Indrosari	3	-	1.234
Buluspesantren	3	-	1.631
Banjurmukadan	1	-	1.434
Waluyo	1	-	4.418
Bocor	5	-	3.957
Maduretno	2	-	2.462
Ambalkumolo	5	-	2.291
Rantewringinn	3	-	3.527
Tambakrejo	4	-	1.752
Sangubanyu	5	-	3.462
Arjowinangun	1	-	1.103
Ampih	3	-	2.550
Jogopaten	3	-	2.865
Kloposawit	11	1	4.218
Sidomoro	4	-	4.585
Tanjungrejo	3	-	2.121
Tanjungsari	4	-	1.966
<b>Kecamatan Buluspesantren</b>	<b>72</b>	<b>1</b>	<b>61.890</b>

Sumber : Dinas Kependudukan dan Pencatatan Sipil Kabupaten Kebumen

**Tabel 3.7****Jumlah Penduduk Menurut Status Kawin dan Desa/Kelurahan di Kecamatan Buluspesantren, 2023**

Desa/Kelurahan	Belum Kawin	Kawin	Cerai Hidup	Cerai Mati	Jumlah
(1)	(2)	(3)	(4)	(5)	(6)
Ayamputih	1.971	2.626	88	216	4.901
Setrojenar	1.307	1.637	65	161	3.170
Brecong	1.969	2.570	66	215	4.820
Banjurpasar	1.354	1.829	68	172	3.423
Indrosari	529	596	16	93	1.234
Buluspesantren	683	817	27	104	1.631
Banjurmukadan	607	742	20	65	1.434
Waluyo	1.786	2.323	60	249	4.418
Bocor	1.557	2.154	56	190	3.957
Maduretno	1.017	1.265	40	140	2.462
Ambalkumolo	922	1.195	43	131	2.291
Rantewringinn	1.538	1.746	46	197	3.527
Tambakrejo	752	876	28	96	1.752
Sangubanyu	1.504	1.741	50	167	3.462
Arjowinangun	466	568	13	56	1.103
Ampih	1.108	1.225	51	166	2.550
Jogopaten	1.244	1.396	47	178	2.865
Kloposawit	1.862	2.041	78	237	4.218
Sidomoro	2.097	2.186	65	237	4.585
Tanjungrejo	969	1.033	22	97	2.121
Tanjungsari	873	944	43	106	1.966
<b>Kecamatan Buluspesantren</b>	<b>26.115</b>	<b>31.510</b>	<b>992</b>	<b>3.273</b>	<b>61.890</b>

Sumber : Dinas Kependudukan dan Pencatatan Sipil Kabupaten Kebumen

# 4

## SOSIAL DAN KESEJAHTERAAN RAKYAT

---

---



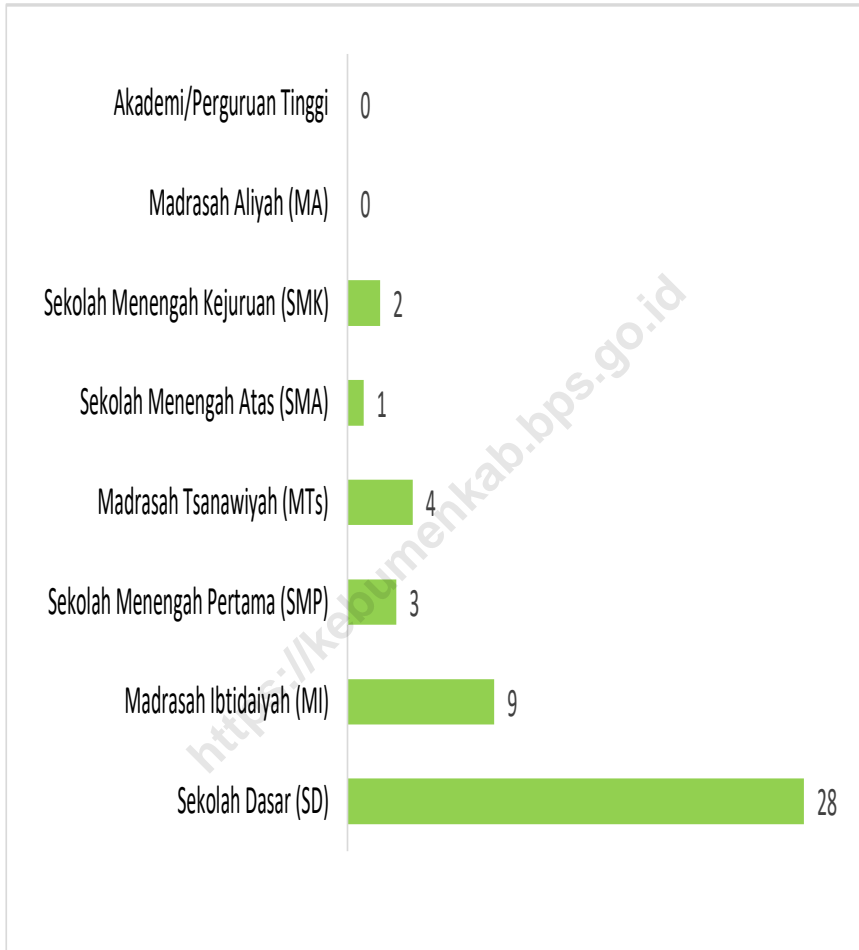
Sumber :

Kementerian Pendidikan, Kebudayaan, Riset, dan Teknologi, Sistem Data Pokok Pendidikan, data semester ganjil



## PENJELASAN TEKNIS

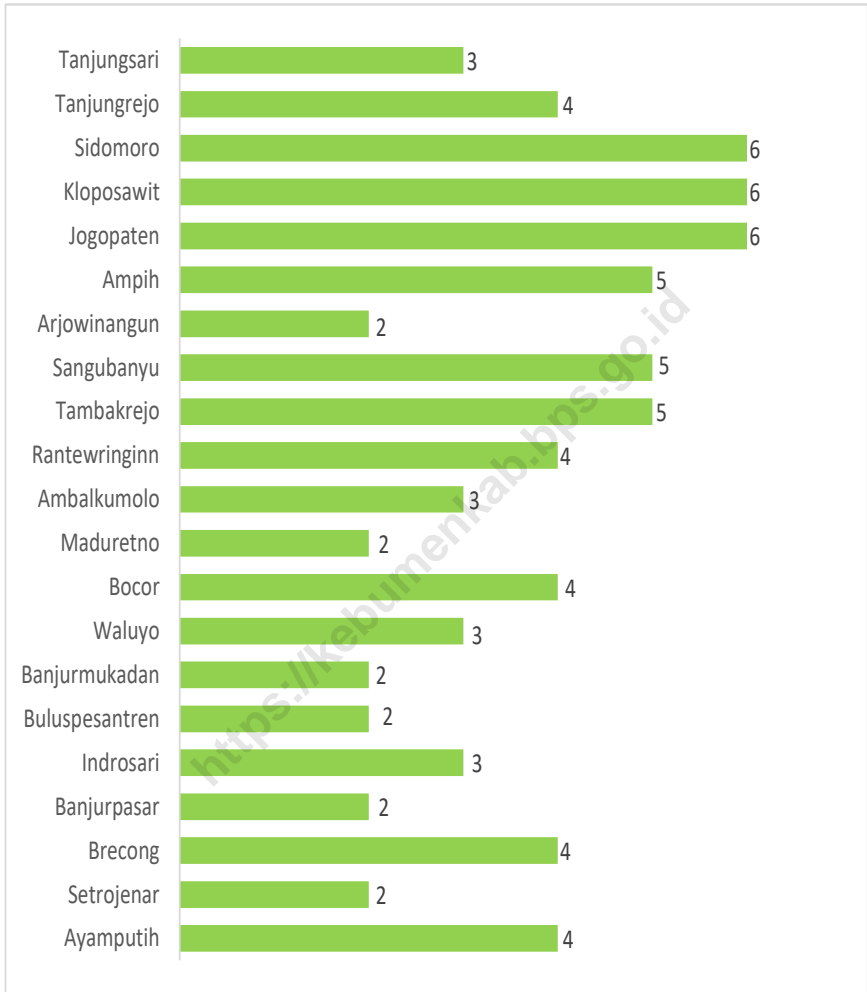
1. Tidak/belum pernah sekolah adalah mereka yang tidak pernah atau belum pernah terdaftar dan tidak pernah atau belum pernah aktif mengikuti pendidikan di suatu jenjang pendidikan formal. Termasuk juga yang tamat/belum tamat taman kanak-kanak tetapi tidak melanjutkan ke sekolah dasar.
2. Masih bersekolah adalah mereka yang terdaftar dan aktif mengikuti pendidikan formal dan nonformal (Paket A, B, atau C), baik pendidikan dasar, menengah maupun pendidikan tinggi. Bagi mahasiswa yang sedang cuti dianggap masih bersekolah.
3. Tidak bersekolah lagi adalah mereka yang pernah terdaftar dan aktif mengikuti pendidikan di suatu jenjang pendidikan formal dan nonformal (Paket A, B, atau C), tetapi pada saat pencacahan tidak lagi terdaftar dan tidak aktif mengikuti pendidikan.
4. Tamat sekolah adalah menyelesaikan pelajaran yang ditandai dengan lulus ujian akhir pada kelas atau tingkat terakhir suatu jenjang pendidikan di sekolah negeri maupun swasta dengan mendapatkan tanda tamat belajar/ijazah. Seseorang yang belum mengikuti pelajaran pada kelas tertinggi tetapi telah mengikuti ujian akhir dan lulus dianggap tamat sekolah.
5. Jalur pendidikan formal terdiri atas pendidikan dasar, pendidikan menengah, dan pendidikan tinggi. Jenis pendidikan yang diajarkan mencakup pendidikan umum, kejuruan, akademik, profesi, vokasi, keagamaan, dan khusus.
  - Pendidikan Dasar berbentuk Sekolah Dasar (SD) dan Madrasah Ibtidaiyah (MI) atau bentuk lain yang sederajat serta Sekolah Menengah Pertama (SMP) dan Madrasah Tsanawiyah (MTs), atau bentuk lain yang sederajat.
  - Pendidikan Menengah berbentuk Sekolah Menengah Atas (SMA), Madrasah Aliyah (MA), Sekolah Menengah Kejuruan (SMK), dan Madrasah Aliyah Kejuruan (MAK), atau bentuk lain yang sederajat.
  - Pendidikan Tinggi merupakan jenjang pendidikan setelah pendidikan menengah yang mencakup program pendidikan diploma, sarjana, magister, spesialis, dan doktor yang diselenggarakan oleh perguruan tinggi. Perguruan tinggi dapat berbentuk akademi, politeknik, sekolah tinggi, institus, atau universitas.



Sumber : <sup>1</sup> Kementerian Pendidikan, Kebudayaan, Riset, dan Teknologi, Sistem Data Pokok Pendidikan, data semester ganjil laporan sampai dengan 30 November 2022  
<sup>2</sup> Kementerian Agama, EMIS, data semester ganjil laporan sampai dengan 9 Februari 2023

**Gambar 4.1** Jumlah Sekolah Menurut Tingkat Pendidikan di Kecamatan Buluspesantren, 2023





Sumber : Dinas Kesehatan Kabupaten Kebumen

**Gambar 4.2** Jumlah Posyandu Menurut Desa/Kelurahan di Kecamatan Buluspesantren, 2023

## 4.1 PENDIDIKAN

**Tabel 4.4.1 Banyaknya Desa/Kelurahan yang Memiliki Fasilitas Sekolah Menurut Tingkat Pendidikan di Kecamatan Buluspesantren, 2019 - 2021**

Tingkat Pendidikan	2019	2020 <sup>2</sup>	2021 <sup>2</sup>
(1)	(2)	(3)	(4)
Sekolah Dasar (SD)	21	21	21
Sekolah Menengah Pertama (SMP)	6	6	6
Sekolah Menengah Atas (SMA)	1	1	1
Sekolah Menengah Kejuruan (SMK)	2	2	2
Akademi/Perguruan Tinggi	-	-	-

Sumber : <sup>1</sup>Badan Pusat Statistik, Pendataan Potensi Desa (Podes)

<sup>2</sup>...

**Tabel 4.4.2 Jumlah Sekolah Menurut Tingkat Pendidikan di Kecamatan Buluspesantren, 2022/20223 dan 2023/2024**

Tingkat Pendidikan	Negeri		Swasta		Jumlah	
	2022/2023	2023/2024	2022/2023	2023/2024	2022/2023	2023/2024
(1)	(2)	(3)	(4)	(5)	(6)	(7)
Sekolah Dasar (SD) <sup>1</sup>	29	28	-	-	29	28
Madrasah Ibtidaiyah (MI) <sup>2</sup>	-	-	8	9	8	9
Sekolah Menengah Pertama (SMP) <sup>1</sup>	2	2	1	1	3	3
Madrasah Tsanawiyah (MTs) <sup>2</sup>	-	-	4	4	4	4
Sekolah Menengah Atas (SMA) <sup>1</sup>	1	1	-	-	1	1
Sekolah Menengah Kejuruan (SMK) <sup>1</sup>	-	-	2	2	2	2
Madrasah Aliyah (MA) <sup>2</sup>	-	-	-	-	-	-
Akademi/ Perguruan Tinggi	-	-	-	-	-	-

Sumber : <sup>1</sup> Kementerian Pendidikan, Kebudayaan, Riset, dan Teknologi, Sistem Data Pokok Pendidikan, data semester ganjil laporan sampai dengan 30 November 2022

<sup>2</sup> Kementerian Agama, EMIS, data semester ganjil laporan sampai dengan 9 Februari 2023

**Tabel 4.4.3 Jumlah Guru Menurut Tingkat Pendidikan di Kecamatan Buluspesantren, 2022/2023 dan 2023/2024**

Tingkat Pendidikan	Negeri		Swasta		Jumlah	
	2022/2023	2023/2024	2022/2023	2023/2024	2022/2023	2023/2024
(1)	(2)	(3)	(4)	(5)	(6)	(7)
Sekolah Dasar (SD) <sup>1,3</sup>	274	249	-	-	274	249
Madrasah Ibtidaiyah (MI) <sup>2</sup>	-	-	77	80	77	80
Sekolah Menengah Pertama (SMP) <sup>1,3</sup>	63	59	10	11	73	70
Madrasah Tsanawiyah (MTs) <sup>2</sup>	-	-	66	64	66	64
Sekolah Menengah Atas (SMA) <sup>1,3</sup>	25	25	-	-	25	25
Sekolah Menengah Kejuruan (SMK) <sup>1,3</sup>	-	-	27	25	27	25
Madrasah Aliyah (MA) <sup>2</sup>	-	-	-	-	-	-
Akademi/ Perguruan Tinggi	-	-	-	-	-	-

Catatan : <sup>3</sup> Jumlah guru termasuk kepala sekolah dan guru  
 Sumber : <sup>1</sup> Kementerian Pendidikan, Kebudayaan, Riset, dan Teknologi, Sistem Data Pokok Pendidikan, data semester ganjil laporan sampai dengan 30 November 2022  
<sup>2</sup> Kementerian Agama, EMIS, data semester ganjil laporan sampai dengan 9 Februari 2023

**Tabel 4.4.4 Jumlah Murid Menurut Tingkat Pendidikan di Kecamatan Buluspesantren, 2022/2023 dan 2023/2024**

Tingkat Pendidikan	Negeri		Swasta		Jumlah	
	2022/2023	2023/2024	2022/2023	2023/2024	2022/2023	2023/2024
(1)	(2)	(3)	(4)	(5)	(6)	(7)
Sekolah Dasar (SD) <sup>1</sup>	4.004	4.040	-	-	4.004	4.040
Madrasah Ibtidaiyah (MI) <sup>2</sup>	-	-	1.150	1.157	1.150	1.157
Sekolah Menengah Pertama (SMP) <sup>1</sup>	1.313	1.334	144	128	1.457	1.462
Madrasah Tsanawiyah (MTs) <sup>2</sup>	-	-	569	567	569	567
Sekolah Menengah Atas (SMA) <sup>1</sup>	414	508	-	-	414	508
Sekolah Menengah Kejuruan (SMK) <sup>1</sup>	-	-	408	351	408	351
Madrasah Aliyah (MA) <sup>2</sup>	-	-	-	-	-	-
Akademi/ Perguruan Tinggi	-	-	-	-	-	-

Catatan : ...

Sumber : <sup>1</sup> Kementerian Pendidikan, Kebudayaan, Riset, dan Teknologi, Sistem Data Pokok Pendidikan, data semester ganjil laporan sampai dengan 30 November 2022

<sup>2</sup> Kementerian Agama, EMIS, data semester ganjil laporan sampai dengan 9 Februari 2023

## 4.2 KESEHATAN

**Tabel 4.2.1 Banyaknya Warga Penderita Gizi Buruk dan Kekurangan Gizi Menurut Desa/Kelurahan di Kecamatan Buluspesantren, 2023**

Desa/Kelurahan	Penderita Gizi Buruk	Penderita Kekurangan Gizi
(1)	(2)	(3)
Ayamputih	-	8
Setrojenar	-	1
Brecong	-	7
Banjurpasar	-	2
Indrosari	-	-
Buluspesantren	-	1
Banjurmukadan	-	1
Waluyo	-	2
Bocor	-	7
Maduretno	-	-
Ambalkumolo	-	1
Rantewringinn	-	-
Tambakrejo	-	13
Sangubanyu	-	3
Arjowinangun	-	6
Ampih	-	4
Jogopaten	-	4
Kloposawit	-	12
Sidomoro	-	9
Tanjungrejo	-	7
Tanjungsari	-	6
<b>Kecamatan Buluspesantren</b>	<b>-</b>	<b>94</b>

Sumber : Dinas Kesehatan Kabupaten Kebumen

**Tabel 4.2.2 Jumlah Sarana Kesehatan Menurut Desa/Kelurahan di Kecamatan Buluspesantren, 2023**

Desa/Kelurahan	Rumah Sakit	Puskesmas	Pustu	Apotik	Posyandu
(1)	(2)	(3)	(4)	(5)	(6)
Ayamputih	-	-	-	-	4
Setrojenar	-	1	-	1	2
Brecong	-	-	-	-	4
Banjurpasar	-	-	1	-	2
Indrosari	-	-	-	-	3
Buluspesantren	-	-	1	-	2
Banjurmukadan	-	-	1	-	2
Waluyo	-	-	1	-	3
Bocor	-	-	-	-	4
Maduretno	-	-	-	-	2
Ambalkumolo	-	-	-	-	3
Rantewringinn	-	1	-	-	4
Tambakrejo	-	-	-	-	5
Sangubanyu	-	-	-	-	5
Arjowinangun	-	-	-	-	2
Ampih	-	-	1	-	5
Jogopaten	-	-	-	-	6
Kloposawit	-	-	1	-	6
Sidomoro	-	-	-	-	6
Tanjungrejo	-	-	-	-	4
Tanjungsari	-	-	-	-	3
<b>Kecamatan Buluspesantren</b>	<b>-</b>	<b>2</b>	<b>6</b>	<b>1</b>	<b>77</b>

Sumber : Dinas Kesehatan Kabupaten Kebumen

**Tabel 4.2.3 Jumlah Pasangan Usia Subur dan Peserta KB Aktif (Usia 15-49 Tahun) Menurut Jenis Alat KB di Kabupaten Kebumen, di Kecamatan Buluspesantren, 2023**

Desa/Kelurahan	Jumlah PUS	Peserta KB Aktif			
		IUD	MOW	MOP	Kondom
(1)	(2)	(3)	(4)	(5)	(6)
Ayamputih	687	33	3	-	12
Setrojenar	483	47	6	-	20
Brecong	675	21	5	-	22
Banjurpasar	483	28	4	-	21
Indrosari	162	18	4	-	24
Buluspesantren	211	19	5	-	13
Banjurmukadan	209	15	2	-	3
Waluyo	620	55	11	-	32
Bocor	598	30	13	-	15
Maduretno	300	12	6	-	9
Ambalkumolo	320	33	4	-	11
Rantewringinn	482	62	8	-	16
Tambakrejo	221	30	3	1	26
Sangubanyu	497	37	6	-	11
Arjowinangun	151	18	2	-	26
Ampih	302	48	9	-	23
Jogopaten	372	40	7	-	17
Kloposawit	549	53	2	-	30
Sidomoro	596	102	12	-	31
Tanjungrejo	300	26	1	-	19
Tanjungsari	249	35	2	-	9
<b>Kecamatan Buluspesantren</b>	<b>8.467</b>	<b>762</b>	<b>115</b>	<b>1</b>	<b>390</b>



Lanjutan Tabel / *Continued Table* 4.2.3

Desa/Kelurahan	Peserta KB Aktif			
	Implan	Suntikan	Pil	Jumlah
(1)	(7)	(8)	(9)	(10)
Ayamputih	105	302	22	477
Setrojenar	64	211	20	368
Brecong	104	264	18	434
Banjurpasar	117	137	20	327
Indrosari	12	37	5	100
Buluspesantren	17	78	14	146
Banjurmukadan	52	80	5	157
Waluyo	43	232	23	396
Bocor	104	228	38	428
Maduretno	41	148	4	220
Ambalkumolo	37	87	28	200
Rantewringinn	34	156	21	297
Tambakrejo	24	31	8	123
Sangubanyu	42	170	22	288
Arjowinangun	12	27	8	93
Ampih	32	108	-	220
Jogopaten	47	100	12	223
Kloposawit	38	160	35	318
Sidomoro	17	223	13	398
Tanjungrejo	20	88	18	172
Tanjungsari	14	58	9	127
<b>Kecamatan Buluspesantren</b>	<b>976</b>	<b>2.925</b>	<b>343</b>	<b>5.512</b>

Sumber: Dinas Kesehatan, Pengendalian Penduduk dan Keluarga Berencana Kabupaten Kebumen

### 4.3 AGAMA DAN SOSIAL LAINNYA

**Tabel 4.3.1 Jumlah Tempat Peribadatan Menurut Desa/Kelurahan di Kecamatan Buluspesantren, 2023**

Desa/Kelurahan	Masjid	Mushola	Gereja Protestan	Gereja Katholik	Pura	Vihara	Klenteng
(1)	(2)	(3)	(4)	(5)	(6)	(7)	(8)
Ayamputih	3	19	-	-	-	-	-
Setrojenar	4	9	-	-	-	-	-
Brecong	5	13	-	-	-	-	-
Banjurpasar	4	-	1	-	-	-	-
Indrosari	3	6	-	-	-	-	-
Buluspesantren	2	8	-	-	-	-	-
Banjurmukadan	1	3	1	-	-	-	-
Waluyo	5	11	-	-	-	-	-
Bocor	2	-	-	-	-	-	-
Maduretno	2	9	-	-	-	-	-
Ambalkumolo	3	3	-	-	-	-	-
Rantewringinn	3	12	-	-	-	-	-
Tambakrejo	1	5	-	-	-	-	-
Sangubanyu	-	17	-	-	-	-	-
Arjowinangun	2	3	-	-	-	-	-
Ampih	4	7	-	-	-	-	-
Jogopaten	4	10	-	-	-	-	-
Kloposawit	6	18	-	-	-	-	-
Sidomoro	3	11	-	-	-	-	-
Tanjungrejo	3	-	-	-	-	-	-
Tanjungsari	2	-	-	-	-	-	-
<b>Kecamatan Buluspesantren</b>	<b>62</b>	<b>164</b>	<b>2</b>	<b>-</b>	<b>-</b>	<b>-</b>	<b>-</b>

Catatan : ...  
 Sumber : Kementerian Dalam Negeri (Kemendagri) Republik Indonesia

# 5

## PERTANIAN

### Produksi Terbesar di Kecamatan Buluspesantren Tahun 2023

Pepaya : 2.659 Kuintal

Jambu Biji : 417 Kuintal

Pisang : 228 Kuintal



Cabai Rawit : 2.233 Kuintal

Cabai Keriting : 1.446 Kuintal

Kangkung : 1.017 Kuintal



Sumber :

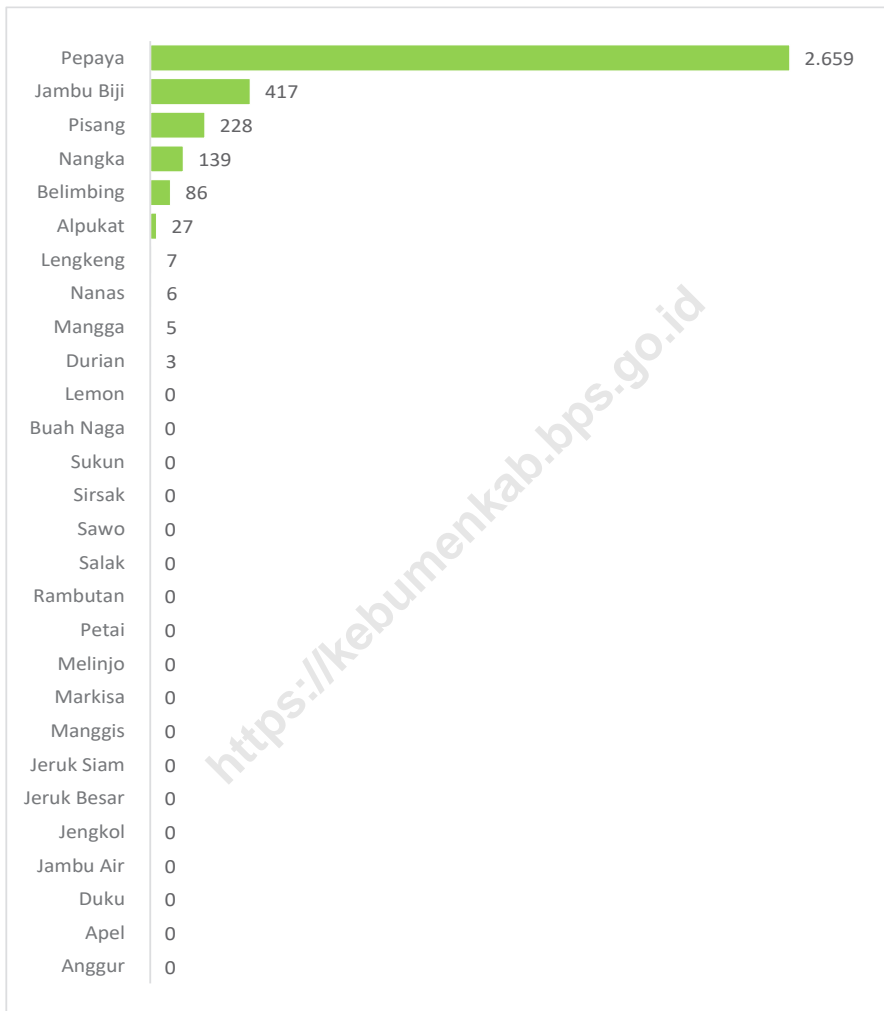
BPS, Statistik Pertanian Hortikultura SPH-SBS

BPS, Statistik Pertanian Hortikultura SPH-BST



## PENJELASAN TEKNIS

1. Tanaman sayuran dan buah- buahan semusim
  - Tanaman sayuran semusim adalah tanaman sumber vitamin, garam mineral dan lain-lain yang dikonsumsi dari bagian tanaman yang berupa daun, bunga, buah, dan umbinya, yang berumur kurang dari satu tahun
  - Tanaman buah-buahan semusim adalah tanaman sumber vitamin, garam mineral, dan lain-lain yang dikonsumsi dari bagian tanaman yang berupa buah, berumur kurang dari satu tahun, tidak berbentuk pohon/rumpun tetapi menjalar dan berbatang lunak.
2. Tanaman buah-buahan dan sayuran tahunan
  - Tanaman buah-buahan tahunan adalah tanaman sumber vitamin, garam mineral, dan lain-lain yang dikonsumsi dari bagian tanaman yang berupa buah dan merupakan tanaman tahunan.
  - Tanaman sayuran tahunan adalah tanaman sumber vitamin, garam mineral, dan lain-lain yang dikonsumsi dari bagian tanaman yang berupa daun dan atau buah yang berumur lebih dari satu tahun.
3. Tanaman biofarmaka adalah tanaman yang bermanfaat untuk obat-obatan, kosmetik, dan kesehatan yang dikonsumsi atau digunakan dari bagian-bagian tanaman seperti daun, batang, buah, umbi (rimpang) ataupun akar.
4. Tanaman hias adalah tanaman yang mempunyai nilai keindahan baik bentuk, warna daun, tajuk maupun bunganya, sering digunakan untuk penghias pekarangan dan lain sebagainya.
5. Luas panen tanaman hortikultura adalah luas tanaman sayuran, buah-buahan, biofarmaka, dan tanaman hias yang diambil hasilnya/dipanen pada periode pelaporan.
6. Luas panen untuk tanaman sayuran adalah luas tanaman yang dipanen sekaligus/habis/ dibongkar dan luas tanaman yang dipanen berkali-kali (lebih dari satu kali)/belum habis.
7. Produksi hortikultura adalah hasil menurut bentuk produk dari setiap tanaman sayuran, buah- buahan, biofarmaka dan tanaman hias yang diambil berdasarkan luas yang dipanen/tanaman yang menghasilkan pada bulan/ triwulan laporan.



Catatan : ...  
 Sumber : Badan Pusat Statistik, Statistik Pertanian Hortikultura SPH-SBS/BPS-Statistics Indonesia, *Agricultural Statistic for Horticulture SPH-SBS*

**Gambar 5.1**                    **Produksi Tanaman Sayuran dan Buah-buahan Semusim di Kecamatan Buluspesantren, 2023**

**Tabel 5.1 Luas Panen Tanaman Sayuran dan Buah-buahan Semusim Menurut Jenis Tanaman di Kecamatan Buluspesantren (ha), 2020-2023**

Jenis Tanaman	2020	2021	2022	2023
(1)	(2)	(3)	(4)	(5)
<b>Sayuran:</b>				
Bawang Daun	-	-	-	-
Bawang Merah	1	1	-	5
Bawang Putih	-	-	-	-
Bayam	-	-	-	-
Blewah	-	-	-	-
Buncis	-	-	-	-
Cabai Besar	5	3	-	-
Cabai Rawit	28	19	31	47
Jamur	-	12	12	-
Kacang Merah	-	-	-	-
Kacang Panjang	-	-	-	6
Kangkung	4	2	2	4
Kembang Kol	-	-	-	-
Kentang	-	-	-	-
Ketimun	1	-	-	1
Kubis	-	-	-	-
Labu Siam	-	-	-	-
Lobak	-	-	-	-
Paprika	-	-	-	-
Sawi	-	-	-	-
Cabai Keriting	-	3	10	31
<b>Buah-buahan:</b>				
Semangka	100	98	-	-
Stroberi	-	-	-	-
Terung	2	2	6	15
Tomat	-	-	4	7
Wortel	-	-	-	-
Melon	170	121	40	-

Catatan : ...

Sumber : Badan Pusat Statistik, Statistik Pertanian Hortikultura SPH-SBS

**Tabel 5.2**      **Produksi Tanaman Sayuran dan Buah-buahan Semusim Menurut Jenis Tanaman di Kecamatan Buluspesantren (kuintal), 2020-2023**

Jenis Tanaman	2020	2021	2022	2023
(1)	(2)	(3)	(4)	(5)
<b>Sayuran:</b>				
Bawang Daun	-	-	-	-
Bawang Merah	110	52	-	588
Bawang Putih	-	-	-	-
Bayam	-	-	-	-
Blewah	-	-	-	-
Buncis	-	-	-	-
Cabai Besar	750	547	-	-
Cabai Rawit	4.360	3.873	1.274	2.233
Jamur	-	-	12	-
Kacang Merah	-	-	-	-
Kacang Panjang	-	-	-	605
Kangkung	895	895	975	1.017
Kembang Kol	-	-	-	-
Kentang	-	-	-	-
Ketimun	1	-	-	170
Kubis	-	-	-	-
Labu Siam	-	-	-	-
Lobak	-	-	-	-
Paprika	-	-	-	-
Sawi	-	-	-	-
Cabai Keriting	-	229	367	1.446
<b>Buah-buahan:</b>				
Semangka	15.629	15.760	-	-
Stroberi	-	-	-	-
Terung	80	487	70	365
Tomat	-	-	168	468
Wortel	-	-	-	-
Melon	22.264	8.434	2.800	-

Catatan : ...  
 Sumber : Badan Pusat Statistik, Statistik Pertanian Hortikultura SPH-SBS/BPS-Statistics Indonesia, Agricultural Statistic for Horticulture SPH-SBS



**Tabel 5.3 Luas Panen Tanaman Biofarmaka Menurut Jenis Tanaman di Kecamatan Buluspesantren (m<sup>2</sup>), 2020-2023**

Jenis Tanaman	2020	2021	2022	2023
(1)	(2)	(3)	(4)	(5)
Dlingo	-	-	-	...
Jahe	-	-	-	-
Kapulaga	-	-	-	-
Keji Beling	-	-	-	...
Kencur	-	-	-	-
Kunyit	-	-	-	-
Laos	-	-	-	-
Lempuyang	-	-	-	-
Lidah Buaya	-	-	-	-
Mahkota Dewa	-	-	-	-
Mengkudu	-	-	-	-
Sambiloto	-	-	-	-
Temuireng	-	-	-	-
Temukunci	-	-	-	-
Temulawak	-	-	-	-
Jeruk Nipis	-	-	-	-
Serai	-	-	-	-

Catatan : ...

Sumber : Badan Pusat Statistik, Statistik Pertanian Hortikultura SPH-TBF

**Tabel 5.4**                    **Produksi Tanaman Biofarmaka Menurut Jenis Tanaman di Kecamatan Buluspesantren (kg), 2020-2023**

Jenis Tanaman	2020	2021	2022	2023
(1)	(2)	(3)	(4)	(5)
Dlingo	-	-	-	...
Jahe	-	-	-	-
Kapulaga	-	-	-	-
Keji Beling	-	-	-	...
Kencur	-	-	-	-
Kunyit	-	-	-	-
Laos	-	-	-	-
Lempuyang	-	-	-	-
Lidah Buaya	-	-	-	-
Mahkota Dewa	-	-	-	-
Mengkudu	-	-	-	-
Sambiloto	-	-	-	-
Temuireng	-	-	-	-
Temukunci	-	-	-	-
Temulawak	-	-	-	-
Jeruk Nipis	-	-	-	-
Serai	-	-	-	-

Catatan : ...

Sumber : Badan Pusat Statistik, Statistik Pertanian Hortikultura SPH-TBF

**Tabel 5.5 Luas Panen Tanaman Hias Menurut Jenis Tanaman di Kecamatan Buluspesantren (m<sup>2</sup>), 2020-2023**

Jenis Tanaman	2020	2021	2022	2023
(1)	(2)	(3)	(4)	(5)
Anggrek	-	-	-	...
Anthurium Bunga	-	-	-	-
Anthurium Daun	-	-	-	...
Anyelir	-	-	-	...
Balanceng	-	-	-	...
Dracaena	-	-	-	-
Euphorbia	-	-	-	...
Gladiol	-	-	-	...
Hanjuang	-	-	-	-
Herbras	-	-	-	-
Kamboja Jepang	-	-	-	...
Keladi Hias	-	-	-	...
Krisan	-	-	-	-
Mawar	130	130	135	135
Melati	-	-	-	-
Monstera	-	-	-	...
Pakis	-	-	-	-
Palem	-	-	-	-
Pedang-pedangan	-	-	-	-
Philodendron	-	-	-	-
Pisang-pisangan	-	-	-	-
Sedap Malam	-	-	-	-
Soka	-	-	-	-
Sri Rejeki	-	-	-	-
Bromelia	-	-	-	-
Bugenvil	-	-	-	-
Puring	-	-	-	-

Catatan : ...

Sumber : Badan Pusat Statistik, Statistik Pertanian Hortikultura SPH-TH

**Tabel 5.6**                    **Produksi Tanaman Hias Menurut Jenis Tanaman di Kecamatan Buluspesantren (tangkai), 2020-2023**

Jenis Tanaman	2020	2021	2022	2023
(1)	(2)	(3)	(4)	(5)
Anggrek	-	-	-	-
Anthurium Bunga	-	-	-	-
Anthurium Daun	-	-	-	-
Anyelir	-	-	-	-
Balanceng	-	-	-	-
Dracaena	-	-	-	-
Euphorbia	-	-	-	-
Gladiol	-	-	-	-
Hanjuang	-	-	-	-
Herbras	-	-	-	-
Kamboja Jepang	-	-	-	-
Keladi Hias	-	-	-	-
Krisan	-	-	-	-
Mawar	3.010	3.227	1.172	1.499
Melati	-	-	-	-
Monstera	-	-	-	-
Pakis	-	-	-	-
Palem	-	-	-	-
Pedang-pedangan	-	-	-	-
Philodendron	-	-	-	-
Pisang-pisangan	-	-	-	-
Sedap Malam	-	-	-	-
Soka	-	-	-	-
Sri Rejeki	-	-	-	-
Bromelia	-	-	-	-
Bugenvil	-	-	-	-
Puring	-	-	-	-

Catatan : ...  
 Sumber : Badan Pusat Statistik, Statistik Pertanian Hortikultura SPH-TH

**Tabel 5.7****Produksi Buah-Buahan dan Sayuran Tahunan Menurut Jenis Tanaman di Kecamatan Buluspesantren (kuintal), 2020-2023**

Jenis Tanaman	2020	2021	2022	2023
(1)	(2)	(3)	(4)	(5)
Alpukat	87	85	85	27
Anggur	-	-	-	-
Apel	-	-	-	-
Belimbing	76	305	322	86
Duku	44	-	40	-
Durian	120	-	120	3
Jambu Air	402	316	170	-
Jambu Biji	13.310	14.150	15.648	417
Jengkol	-	-	-	-
Jeruk Besar	-	-	-	-
Jeruk Siam	617	797	645	-
Mangga	1.380	1.085	420	5
Manggis	31	-	-	-
Markisa	-	-	-	-
Melinjo	11.236	3.230	5.731	-
Nangka	2.452	1.875	1.281	139
Nanas	-	3	3	6
Pepaya	16.550	8.778	8.579	2.659
Petai	93	32	36	...
Pisang	1.179	2.100	2.411	228
Rambutan	246	170	180	-
Salak	-	-	-	-
Sawo	47	51	-	-
Sirsak	4	8	10	-
Sukun	-	25	77	-
Buah Naga	-	-	-	-
Lemon	-	-	-	-
Lengkeng	-	-	-	7

Catatan : ...

Sumber : Badan 6 Statistik, Statistik Pertanian Hortikultura SPH-TH

**Tabel 5.8 Populasi Ternak menurut Jenis Ternak Menurut Desa/ Kelurahan di Kecamatan Buluspesantren, 2023**

Desa/Kelurahan	Sapi Perah	Sapi Potong	Kerbau	Kuda	Kambing	Domba	Babi
(1)	(2)	(3)	(4)	(5)	(6)	(7)	(8)
Ayamputih	1.539	-	-	-	305	-	-
Setrojenar	1.169	-	-	-	303	-	-
Brecong	1.118	-	-	-	340	106	-
Banjurpasar	613	-	-	8	157	11	-
Indrosari	98	-	-	-	97	32	-
Buluspesantren	154	-	-	-	44	54	-
Banjurmukadan	325	-	-	-	49	23	-
Waluyo	904	-	-	2	44	65	-
Bocor	674	-	-	2	144	41	-
Maduretno	770	-	-	1	39	25	-
Ambalkumolo	506	-	-	-	87	-	-
Rantewringinn	67	-	-	2	59	-	-
Tambakrejo	96	-	-	3	38	65	-
Sangubanyu	91	-	-	-	55	19	-
Arjowinangun	78	-	-	9	-	20	-
Ampih	112	-	-	3	51	228	-
Jogopaten	145	-	-	-	40	85	-
Kloposawit	93	-	-	1	210	90	-
Sidomoro	73	-	-	-	231	181	-
Tanjungrejo	110	-	-	-	288	-	-
Tanjungsari	20	-	-	2	180	25	-
<b>Kecamatan Buluspesantren</b>	<b>8.755</b>	<b>-</b>	<b>-</b>	<b>33</b>	<b>2.761</b>	<b>1.070</b>	<b>-</b>

Sumber : Dinas Pertanian dan Pangan Kabupaten Kebumen

**Tabel 5.9** Populasi Unggas menurut Jenis Ternak Menurut Desa/ Kelurahan di Kecamatan Buluspesantren, 2023

Desa/Kelurahan	Ayam Layer	Ayam Broiler	Ayam Buras	Itik	Burung Puyuh
(1)	(2)	(3)	(4)	(5)	(6)
Ayamputih	300	7.200	5.950	-	-
Setrojenar	700	17.800	4.185	86	-
Brecong	-	10.200	2.390	300	-
Banjurpasar	-	-	1.465	405	-
Indrosari	-	-	1.240	-	-
Buluspesantren	-	-	4.290	150	-
Banjurmukadan	-	-	1.235	235	-
Waluyo	400	-	2.580	98	-
Bocor	-	-	2.145	32	-
Maduretno	-	-	1.151	85	-
Ambalkumolo	-	-	3.650	385	-
Rantewringinn	-	-	1.985	184	-
Tambakrejo	-	-	1.980	282	-
Sangubanyu	-	-	4.490	812	-
Arjowinangun	-	-	1.145	130	-
Ampih	-	-	1.730	624	-
Jogopaten	-	-	3.750	348	-
Kloposawit	-	-	4.615	360	-
Sidomoro	-	-	3.850	2.000	-
Tanjungrejo	-	-	1.350	880	-
Tanjungsari	-	-	1.720	350	-
<b>Kecamatan Buluspesantren</b>	<b>1.400</b>	<b>35.200</b>	<b>56.896</b>	<b>7.746</b>	<b>-</b>

Lanjutan Tabel 5.9

Desa/Kelurahan	Angsa	Entog	Merpati	Ayam Joper
(1)	(7)	(8)	(9)	(10)
Ayamputih	-	33	392	-
Setrojenar	-	-	284	-
Brecong	-	540	1.009	-
Banjurpasar	-	-	32	-
Indrosari	-	-	34	-
Buluspesantren	-	130	354	-
Banjurmukadan	-	-	-	-
Waluyo	8	134	187	-
Bocor	-	-	315	-
Maduretno	34	-	88	-
Ambalkumolo	-	-	192	-
Rantewringinn	-	276	701	-
Tambakrejo	-	175	398	-
Sangubanyu	45	452	1.160	-
Arjowinangun	-	-	134	-
Ampih	-	250	360	-
Jogopaten	-	72	268	-
Kloposawit	5	261	521	-
Sidomoro	25	388	592	-
Tanjungrejo	-	352	910	-
Tanjungsari	23	182	221	-
<b>Kecamatan Buluspesantren</b>	<b>140</b>	<b>3.245</b>	<b>8.152</b>	<b>-</b>

Sumber : Dinas Pertanian dan Pangan Kabupaten Kebumen





**ST 2023**

**SENSUS PERTANIAN**

**BerAKHLAK**

Berorientasi Pelayanan Akuntabel Kompeten  
Harmonis Loyal Adaptif Kolaboratif

**DATA**  
**MENCERDASKAN BANGSA**

<https://kebumenkab.bps.go.id>



**BADAN PUSAT STATISTIK  
KABUPATEN KEBUMEN**

Jl. Arungbinang N0. 17A Kebumen 54311

Telp/Fax : (0287)381163

Homepage: <http://kebumenkab.bps.go.id>, E-mail: [bps3305@bps.go.id](mailto:bps3305@bps.go.id)