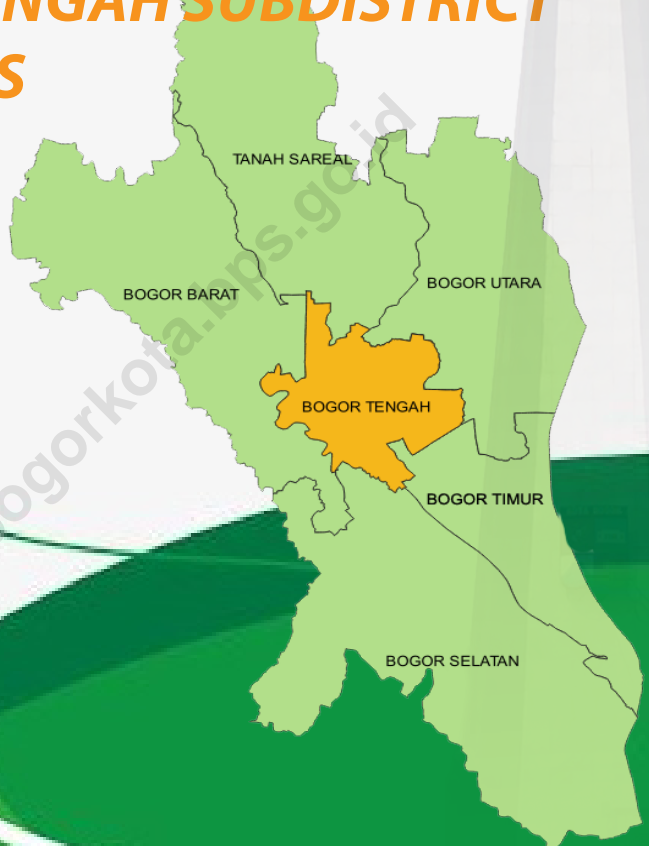


KECAMATAN BOGOR TENGAH DALAM ANGKA

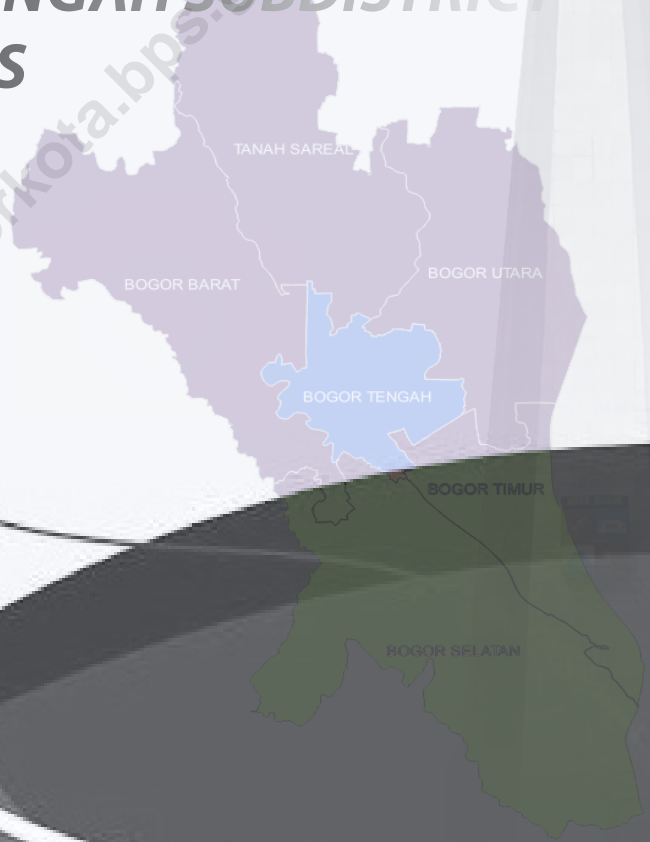
BOGOR TENGAH SUBDISTRICT IN FIGURES

2022



KECAMATAN BOGOR TENGAH DALAM ANGKA *BOGOR TENGAH SUBDISTRICT* *IN FIGURES* **2022**

<https://bogorkota.bps.go.id>



KECAMATAN BOGOR TENGAH DALAM ANGKA
Bogor Tengah Subdistrict in Figures
2022

No. Publikasi/*Publication Number*: 32710.2207

Katalog /*Catalog*:1102001.3271040

Ukuran Buku/*Book Size*: 14,8 cm x 21 cm

Jumlah Halaman/*Number of Pages*: xxii + 98 hal/*pages*

Naskah/*Manuscript*:

BPS Kota Bogor

BPS-Statistics of Bogor Municipality

Penyunting/*Editor*:

BPS Kota Bogor

BPS-Statistics of Bogo Municipality

Desain Kover/*Cover Design*:

BPS Kota Bogor

BPS-Statistics of Bogor Municipality

Ilustrasi Kover/*Cover Illustration*:

Map og Bogor Tengah

Diterbitkan oleh/*Published by*:

©BPS Kota Bogor/*BPS-Statistics of Bogor Municipality*

Dicetak oleh/*Printed by*:

BPS

Dilarang mengumumkan, mendistribusikan, mengomunikasikan, dan/atau menggandakan sebagian atau seluruh isi buku ini untuk tujuan komersil tanpa izin tertulis dari Badan Pusat Statistik Kota Bogor

Prohibited to announce, distribute, communicate, and/or copy part or all of this book for commercial purpose without permission from BPS-Statistics Indonesia of Bogor Municipality

TIM PENYUSUN/TEAM MEMBERS

Pengarah/Director

Daryanto, M.M.

Penanggung Jawab/Persons in Charge

Daryanto, M.M.

Penyunting/Editors

Khairunnisa, S.ST., M.Si.

Pengolah Data dan Penulis Naskah/Data Processor and Writers

Ponco Astutik, SE.

Penata Letak/Layout Designers

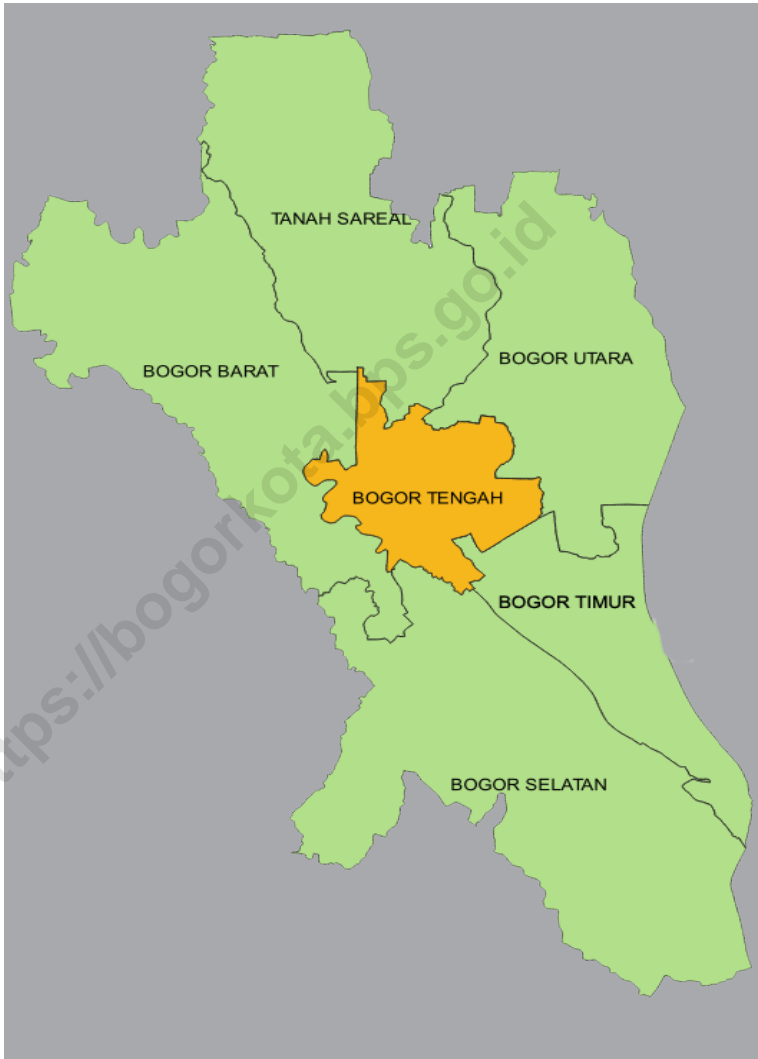
Rudi Susilo, S.ST.

KONTRIBUTOR DATA/DATA CONTRIBUTORS

1. Kementerian Agama/*Ministry of Religious Affair*
2. Kementerian Pendidikan dan Kebudayaan/*Ministry of Education and Culture*
3. Badan Meteorologi Klimatologi dan Geofisika/*Meteorological, Climatology, and Geophysical Agency*
4. Badan Pusat Statistik/*BPS-Statistics Indonesia*
5. Dinas Kependudukan dan Pencatatan Sipil Kota Bogor
6. Badan Pengelolaan Sumber Daya Aparatur Kota Bogor

<https://bogorkota.bps.go.id>

PETA WILAYAH KECAMATAN BOGOR TENGAH
MAP OF BOGOR TENGAH SUBDISTRICT



KEPALA BPS KOTA BOGOR
CHIEF STATISTICIAN OF BOGOR MUNICIPALITY



DARYANTO, M.M.



KATA PENGANTAR

Puji syukur kita panjatkan ke hadirat Allah SWT, Tuhan Yang Maha Esa, karena atas rahmat, taufik, dan hidayahNya Publikasi Kecamatan Bogor Tengah Dalam Angka Tahun 2022 dapat tersusun dengan baik. Publikasi ini merupakan publikasi tahunan yang diterbitkan oleh BPS Kota Bogor yang berisi berbagai data dan informasi terpilih untuk membantu pembaca dalam memahami perkembangan pembangunan dan potensi Kecamatan Bogor Tengah.

Materi yang disajikan dalam Kecamatan Bogor Tengah Dalam Angka Tahun 2022 di antaranya mengenai geografis, pemerintahan, penduduk, sosial, ekonomi, dan bencana alam di Kecamatan Bogor Tengah. Diharapkan publikasi ini dapat menjadi bahan rujukan/kajian untuk mengenal Kecamatan Bogor Tengah dengan cepat serta sebagai bahan perencanaan dan evaluasi pembangunan.

Kritik dan saran yang membangun dari berbagai pihak sangat kami harapkan untuk penyempurnaan penerbitan publikasi Kecamatan Bogor Tengah Dalam Angka di masa yang akan datang. Kami sampaikan terima kasih kepada semua pihak yang telah berpartisipasi hingga diterbitkannya publikasi ini.

Bogor, September 2022
Kepala BPS Kota Bogor



DARYANTO, M.M.



PREFACE

Praise and gratitude we pray to the presence of Allah SWT, God Almighty, because of His grace, taufik, and guidance, the publication of the Bogor Tengah Subdistrict in Figures in 2022 can be arranged properly. This publication is an annual publication published by BPS Bogor Municipality which contains a variety of selected data and information to assist readers in understanding the development development and potential of Bogor Tengah Subdistrict.

The material presented in the Bogor Tengah Subdistrict in Figures in 2022 includes geography, government, population, social, economic, and natural disasters in Bogor Tengah Subdistrict. It is hoped that this publication can be used as a reference/study to get to know the Subdistrict of Bogor Tengah quickly and as material for planning and evaluating development.

We really hope for constructive criticism and suggestions from various parties to improve the publication of Bogor Tengah Subdistrict publications in Figures in the future. We would like to thank all parties who have participated until the publication of this publication.

Bogor, September 2022
Chief Statistician of
Bogor Municipality



DARYANTO, M.M.

DAFTAR ISI/CONTENTS

	Halaman <i>Page</i>
Kata Pengantar/ <i>Preface</i>	xii
Daftar Isi/ <i>Contents</i>	xiii
Daftar Tabel/ <i>List of Tables</i>	xv
Daftar Gambar/ <i>List of Figures</i>	xxi
Penjelasan Umum/ <i>Explanatory Notes</i>	xxiv
Daftar Singkatan/ <i>List of Abbreviation</i>	xxvi
1. Geografi dan Iklim/ <i>Geography and Climate</i>	1
2. Pemerintahan/ <i>Government</i>	11
3. Penduduk/ <i>Population</i>	21
4. Sosial dan Kesejahteraan Rakyat/ <i>Social and Welfare</i>	31
5. Pertanian/ <i>Agriculture</i>	59
6. Pariwisata, Transportasi, dan Komunikasi/ <i>Tourism, Transportation, and Communication</i>	73
7. Perbankan, Koperasi, dan Perdagangan/ <i>Banking, Cooperative, and Trade</i>	87

DAFTAR TABEL/LIST OF TABLES

Halaman
Page

1. GEOGRAFI DAN IKLIM/GEOGRAPHY AND CLIMATE

1.1 KEADAAN GEOGRAFI GEOGRAPHY CONDITION

- 1.1.1 Luas Daerah Menurut Desa/Kelurahan di Kecamatan Bogor Tengah, 2021
Total Area by Villages/Kelurahan in Bogor Tengah Subdistrict, 2021 ... 8
- 1.1.2 Jarak ke Ibukota Kecamatan dan Ibukota Kabupaten/Kota Menurut Desa/Kelurahan di Kecamatan Bogor Tengah (km), 2021
Distance to the Subdistrict Capital and Regency/Municipal Capital by Villages/Kelurahan in Bogor Tengah Subdistrict (km), 2021 9

2. PEMERINTAHAN/GOVERNMENT

2.1 WILAYAH ADMINISTRATIF ADMINISTRATIVE AREA

- 2.1.1 Jumlah Rukun Warga (RW) dan Rukun Tetangga (RT) Menurut Desa/Kelurahan di Kecamatan Bogor Tengah, 2021
Number of Rukun Warga and Rukun Tetangga by Villages¹/Kelurahan in Bogor Tengah Subdistrict, 2021 18

2.2 SUMBER DAYA MANUSIA HUMAN RESOURCES

- 2.2.1 Jumlah Pegawai Negeri Sipil Menurut Pemerintah Daerah dan Jenis Kelamin, 2021
Number of Civil Servants by Local Government and Sex, 2021 19

3. PENDUDUK/POPULATION

- 3.1 Penduduk, Distribusi Persentase Penduduk, Kepadatan Penduduk, Rasio Jenis Kelamin Penduduk Menurut Desa/Kelurahan di Kecamatan Bogor Tengah, 2021
Population, Percentage Distribution of Population, Population Density, and Population Sex Ratio by Villages/Kelurahan in Bogor Tengah Subdistrict, 2021 28

3.2	Jumlah Penduduk Menurut Kelompok Umur dan Jenis Kelamin di Kecamatan Bogor Tengah, 2021 <i>Population by Age Groups and Sex in Bogor Tengah Subdistrict, 2021</i>	30
4.	SOSIAL DAN KESEJAHTERAAN RAKYAT/SOCIAL AND WELFARE	
4.1	PENDIDIKAN EDUCATION	
4.1.1	Banyaknya Desa ¹ /Kelurahan yang Memiliki Fasilitas Sekolah Menurut Tingkat Pendidikan di Kecamatan Bogor Tengah, 2019–2021 <i>Number of Villages¹/Kelurahan Having Educational Facilities by Educational Level in Bogor Tengah Subdistrict, 2019–2021.....</i>	38
4.1.2	Jumlah Sekolah Menurut Tingkat Pendidikan di Kecamatan Bogor Tengah, 2020/2021 dan 2021/2022 <i>Number of Schools by Educational Level in Bogor Tengah Subdistrict, 2020/2021 and 2021/2022.....</i>	39
4.1.3	Jumlah Guru Menurut Tingkat Pendidikan di Kecamatan Bogor Tengah, 2020/2021 dan 2021/2022 <i>Number of Teachers by Educational Level in Bogor Tengah Subdistrict, 2020/2021 and 2021/2022.....</i>	40
4.1.4	Jumlah Murid Menurut Tingkat Pendidikan di Kecamatan Bogor Tengah, 2020/2021 dan 2021/2022 <i>Number of Pupils by Educational Level in Bogor Tengah Subdistrict, 2020/2021 and 2021/2022.....</i>	41
4.2	KESEHATAN HEALTH	
4.2.1	Banyaknya Desa ¹ /Kelurahan yang Memiliki Sarana Kesehatan Menurut Jenis Sarana Kesehatan di Kecamatan Bogor Tengah, 2019–2021 <i>Number of Villages¹/Kelurahan Health Facilities by Type of Health Facilities in Bogor Tengah Subdistrict, 2019–2021.....</i>	42

4.2.2	Banyaknya Warga Penderita Kekurangan Gizi Menurut Desa/ Kelurahan di Kecamatan Bogor Tengah, 2020 <i>Number of People with Malnutrition by Villages/Kelurahan in Bogor Tengah Subdistrict, 2020</i>	43
4.3	PERUMAHAN DAN LINGKUNGAN HOUSING AND ENVIRONMENT	
4.3.1	Banyaknya Desa/Kelurahan Menurut Sumber Air Minum Sebagian Besar Keluarga di Kecamatan Bogor Tengah, 2019–2021 <i>Number of Villages/Kelurahan by Drinking Water Source of Majority Family in Bogor Tengah Subdistrict, 2019–2021</i>	44
4.3.2	Banyaknya Keluarga Menurut Desa/Kelurahan dan Jenis Pengguna Listrik di Kecamatan Bogor Tengah, 2021 <i>Number of Family by Villages/Kelurahan and Type of Electricity Consumer in Bogor Tengah Subdistrict, 2021</i>	45
4.3.3	Banyaknya Desa/Kelurahan Menurut Sumber Penerangan Jalan Utama Desa/Kelurahan di Kecamatan Bogor Tengah, 2019–2021 <i>Number of Villages/Kelurahan by Source of Villages/Kelurahan's Main Street Illumination in Bogor Tengah Subdistrict, 2019–2021</i>	46
4.3.4	Banyaknya Desa/Kelurahan Menurut Penggunaan Fasilitas Tempat Buang Air Besar Sebagian Besar Keluarga di Kecamatan Bogor Tengah, 2019–2021 <i>Number of Villages/Kelurahan by Toilet Facility Used by Majority Family in Bogor Tengah Subdistrict, 2019–2021</i>	47
4.3.5	Banyaknya Desa/Kelurahan Menurut Jenis Bahan Bakar untuk Memasak yang Digunakan Sebagian Besar Keluarga di Kecamatan Bogor Tengah, 2021 <i>Number of Villages/Kelurahan by Type of Cooking Fuel Used by Majority Family in Bogor Tengah Subdistrict, 2021</i>	48
4.4	AGAMA DAN SOSIAL LAINNYA RELIGION AND OTHER SOCIAL AFFAIRS	
4.4.1	Jumlah Tempat Peribadatan Menurut Desa/Kelurahan di Kecamatan Bogor Tengah, 2021 <i>Number of Worship Places by Villages/Kelurahan in Bogor Tengah Subdistrict, 2021</i>	49

4.4.2	Banyaknya Kejadian Bencana Alam Menurut Desa/Kelurahan dan Jenis Bencana Alam di Kecamatan Bogor Tengah, 2020 <i>Number of Natural Disaster Events by Villages/Kelurahan and Type of Natural Disaster in Bogor Tengah Subdistrict, 2020.....</i>	50
4.4.3	Banyaknya Korban Jiwa Akibat Bencana Alam Menurut Desa/Kelurahan dan Jenis Bencana Alam di Kecamatan Bogor Tengah, 2020 <i>Number of Fatalities Due to Natural Disasters by Villages/Kelurahan and Type of Natural Disaster in Bogor Tengah Subdistrict, 2020.....</i>	53
4.4.4	Keberadaan Fasilitas/Upaya Antisipasi/Mitigasi Bencana Alam Menurut Desa/Kelurahan di Kecamatan Bogor Tengah, 2021 <i>Existence of Facilities/Efforts for Anticipation/Mitigation of Natural Disasters by Villages/Kelurahan by Villages/Kelurahan in Bogor Tengah Subdistrict, 2021.....</i>	56
4.4.5	Banyaknya Desa/Kelurahan yang Memiliki Kelompok Kegiatan Olahraga Menurut Jenis Olahraga dan Ketersediaan Fasilitas/Lapangan Olahraga di Kecamatan Bogor Tengah, 2021 <i>Number of Villages/Kelurahan Having Sport Activities Groups by Type of Sport and Availability of Sport Facilities/Fields in Bogor Tengah Subdistrict, 2021.....</i>	58
5.	PERTANIAN/AGRICULTURE	
5.1	Luas Panen Tanaman Sayuran Semusim Menurut Jenis Tanaman di Kecamatan Bogor Tengah (ha), 2018–2021 <i>Harvested Area of Seasonal Vegetables by Kind of Plant in Bogor Tengah Subdistrict (ha), 2018–2021.....</i>	66
5.2	Produksi Tanaman Sayuran Semusim Menurut Jenis Tanaman di Kecamatan Bogor Tengah (kuintal), 2018–2021 <i>Production of Seasonal Vegetables by Kind of Plant in Bogor Tengah Subdistrict (quintal), 2018–2021.....</i>	67
5.3	Luas Panen Tanaman Biofarmaka Menurut Jenis Tanaman di Kecamatan Bogor Tengah (m ²), 2018–2021 <i>Harvested Area of Medicinal Plants by Kind of Plant in Bogor Tengah Subdistrict (m²), 2018–2021.....</i>	68

5.4	Produksi Tanaman Biofarmaka Menurut Jenis Tanaman di Kecamatan Bogor Tengah (kg), 2018–2021 <i>Production of Medicinal Plants by Kind of Plant in Bogor Tengah Subdistrict (kg), 2018–2021</i>	69
5.5	Luas Panen Tanaman Hias Menurut Jenis Tanaman di Kecamatan Bogor Tengah (m ²), 2018–2021 <i>Harvested Area of Ornamental Plants by Kind of Plant in Bogor Tengah Subdistrict (m²), 2018–2021</i>	70
5.6	Produksi Tanaman Hias Menurut Jenis Tanaman di Kecamatan Bogor Tengah (tangkai), 2018–2021 <i>Production of Ornamental Plants by Kind of Plant n Bogor Tengah Subdistrict (stalks), 2018–2021</i>	71
5.7	Produksi Buah-Buahan dan Sayuran Tahunan Menurut Jenis Tanaman di Kecamatan Bogor Tengah (kuintal), 2018–2021 <i>Production of Annual Fruits and Vegetables by Kind of Plant in Bogor Tengah Subdistrict (quintal), 2018–2021</i>	72
6.	PARIWISATA, TRANSPORTASI, DAN KOMUNIKASI/TOURISM, TRANSPORTATION, AND COMMUNICATION	
6.1	PARIWISATA TOURISM	
6.1.1	Jumlah Sarana Akomodasi Menurut Desa/Kelurahan dan Jenis Akomodasi di Kecamatan Bogor Tengah, 2021 <i>Number of Accomodation Facilities by Villages/Kelurahan and Type of Accomodation in Bogor Tengah Subdistrict, 2021</i>	80
6.2	TRANSPORTASI TRANSPORTATION	
6.2.1	Prasarana dan Sarana Transportasi Antar Desa/Kelurahan Menurut Desa/Kelurahan di Kecamatan Bogor Tengah, 2021 <i>Inter-Villages/Kelurahan Transportation Infrastructure and Facilities by Villages/Kelurahan in Bogor Tengah Subdistrict, 2021</i>	81
6.3	KOMUNIKASI COMMUNICATION	

6.3.1	Keberadaan Kantor Pos/Pos Pembantu/Rumah Pos, Pos Keliling, dan Perusahaan/Agen Jasa Ekspedisi Swasta Menurut Desa/Kelurahan di Kecamatan Bogor Tengah, 2021 <i>Number of Post Office/Subsidiary of Post Office, Mobile Portal Service, Private Expedition Service Company by Villages/Kelurahan in Bogor Tengah Subdistrict, 2021</i>	83
6.3.2	Jumlah Menara Telepon seluler dan Operator Layanan Komunikasi Telepon Seluler Menurut Desa/Kelurahan di Kecamatan Bogor Tengah, 2021 <i>Number of Base Transceiver Station (BTS) and Cellular Phone Communication Service Operators by Villages/Kelurahan in Bogor Tengah Subdistrict, 2021</i>	84
6.3.3	Kekuatan Sinyal Telepon Seluler dan Jenis Sinyal Internet Telepon Seluler Menurut Desa/Kelurahan di Kecamatan Bogor Tengah, 2021 <i>The Strenght of Celular Phone Signal by Villages/Kelurahan in Bogor Tengah Subdistrict, 2021</i>	85
7. PERBANKAN, KOPERASI, DAN PERDAGANGAN/BANKING, COOPERATIVE, AND TRADE		
7.1	Banyaknya Sarana Lembaga Keuangan Bank Menurut Desa/ Kelurahan dan Jenis Bank di Kecamatan Bogor Tengah, 2021 <i>Number of Bank by Villages/Kelurahan and Type of Bank in Bogor Tengah Subdistrict, 2021</i>	94
7.2	Banyaknya Koperasi Aktif Menurut Menurut Desa/Kelurahan dan Jenis Koperasi di Kecamatan Bogor Tengah, 2021 <i>Number of Cooperative by Villages/Kelurahan and Type of Cooperative in Bogor Tengah Subdistrict, 2021.....</i>	95
7.3	Banyaknya Sarana Perdagangan Menurut Desa/Kelurahan dan Jenis Sarana Perdagangan di Kecamatan Bogor Tengah, 2021 <i>Number of Trade Facilities by Villages/Kelurahan and Type of Trade Facilities in Bogor Tengah Subdistrict, 2021</i>	97

DAFTAR GAMBAR/LIST OF FIGURES

		Halaman Page
1.1	Luas Daerah menurut Desa/Kelurahan (%), 2021 <i>Total Area by Village/Kelurahan (%), 2021</i>	6
1.2	Jarak ke Ibukota Kecamatan Menurut Desa/Kelurahan di Kecamatan Bogor Tengah (km), 2021 <i>Distance to the Subdistrict Capital by Village/Kelurahan in Bogor Tengah Subdistrict (km), 2021</i>	7
2.1	Jumlah Rukun Warga (RW) dan Rukun Tetangga (RT) Menurut Desa/Kelurahan di Kecamatan Bogor Tengah, 2021 <i>Number of Rukun Warga and Rukun Tetangga by Villages/ Kelurahan in Bogor Tengah Subdistrict, 2021</i>	16
3.1	Rasio Jenis Kelamin Penduduk Menurut Desa/ Kelurahan di Kecamatan Bogor Tengah, 2021 <i>opulation Sex Ratio by Villages/Kelurahan in Bogor Tengah Subdistrict, 2021</i>	26
3.2	Jumlah Penduduk Menurut Kelompok Umur dan Jenis Kelamin di Kecamatan Bogor Tengah, 2021 <i>Population by Age Groups and Sex in Bogor Tengah Subdistrict, 2021</i>	27
4.1	Jumlah Sekolah Menurut Tingkat Pendidikan di Kecamatan Bogor Tengah, 2020/2021 dan 2021/2022 <i>Number of Schools by Educational Level in Bogor Tengah Subdistrict, 2020/2021 and 2021/2022</i>	36
4.2	Banyaknya Desa/Kelurahan yang Memiliki Sarana Kesehatan Menurut Jenis Sarana Kesehatan di Kecamatan Bogor Tengah, 2019-2021 <i>Number of Villages/Kelurahan Health Facilities by Type of Health Facilities in Bogor Tengah Subdistrict, 2019-2021</i>	37
5.1	Produksi Buah Tahunan Menurut Jenis Tanaman di Kecamatan Bogor Tengah (kuintal), 2018–2021 <i>Production of Annual Fruits by Kind of Plant In Bogor Tengah Subdistrict (quintal), 2018–2021</i>	64

6.1	Jumlah Sarana Akomodasi Menurut Desa/Kelurahan dan Jenis Akomodasi di Kecamatan Bogor Tengah, 2021 <i>Number of Accomodation Facilities by Villages/Kelurahan and Type of Accomodation in Bogor Tengah Subdistrict, 2021.....</i>	78
7.1	Banyaknya Sarana Lembaga Keuangan Menurut Desa/Kelurahan dan Jenis Bank di Kecamatan Bogor Tengah, 2021 <i>Number of Bank by Villages/Kelurahan and Type of Bank in Bogor Tengah Subdistrict, 2021.....</i>	92
7.2	Banyaknya Sarana Perdagangan Menurut Desa/Kelurahan dan Jenis Sarana Perdagangan di Kecamatan Bogor Tengah, 2021 <i>Number of Trade Facilities by Villages/Kelurahan and Type of Bank in Bogor Tengah Subdistrict, 2021.....</i>	93

01

GEOGRAFI DAN IKLIM
GEOGRAPHY AND CLIMATE

<https://bogorkota.bps.go.id>

PENJELASAN TEKNIS

1. Topografi adalah keadaan muka bumi pada suatu kawasan atau daerah.
2. Puncak adalah bagian paling atas gunung/pegunungan.
3. Lereng adalah bagian dari gunung/pegunungan/bukit yang letaknya di antara puncak sampai /Lembah
4. Lembah adalah daerah rendah diantara dua gunung/ pegunungan atau daerah yang mempunyai kedudukan lebih rendah dibandingkan daerah sekitarnya. Lembah di daerah pegunungan lipatan sering disebut slinkin. Lembah di daerah pegunungan patahan disebut graben atau slenk. Sedangkan lembah di daerah yang bergunung-gunung disebut lembah antar pegunungan.
5. 5. Dataran adalah bagian atau sisi bidang tanah yang tampak datar, rata, dan membentang.

<https://bogorkota.bps.go.id>

<https://bogorkota.bps.go.id>

ULASAN

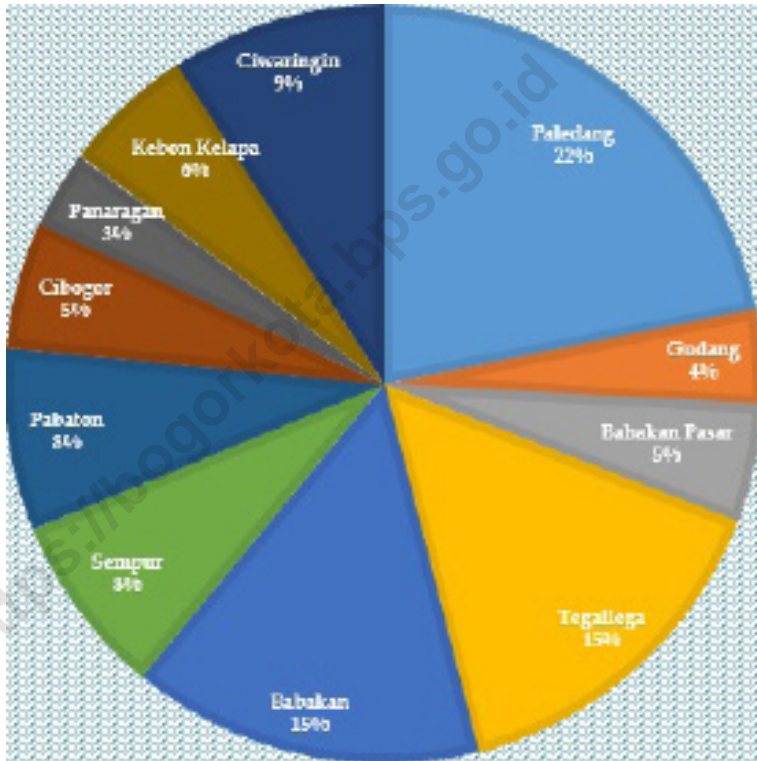
Kecamatan Bogor Tengah memiliki luas wilayah 8,13 km² yang terdiri dari 11 kelurahan definitif. Secara Geografis Kecamatan Bogor Tengah terletak diantara 6.34'55,4"–6.36'35,2" LS dan 106.47'19,8"–106.47'19,8" BT dengan ketinggian rata-rata minimal 200 meter dan maksimal 300 meter di atas permukaan laut.

Kecamatan Bogor Tengah secara administrasi di sebelah Barat berbatasan dengan Kel. Menteng Kecamatan Bogor Barat, di sebelah Selatan berbatasan dengan Kel. Bondongan dan Empang Kecamatan Bogor Selatan. Di sebelah Timur berbatasan dengan Kel. Baranangsiang dan Kel. Sukasari Kecamatan Bogor Timur, sedangkan di sebelah Utara berbatasan dengan Kel. Kedung Jaya dan Kebon Pedes Kecamatan Tanah Sareal.

Iklim Kecamatan Bogor Tengah seperti pada umumnya kecamatan lain di Kota Bogor adalah iklim tropis yang ditandai dengan adanya pergantian musim yaitu musim hujan dan musim kemarau dimana musim kemarau relatif lebih pendek dibanding musim hujan.

Seperti halnya daerah perkotaan, Kecamatan Bogor Tengah merupakan kecamatan yang menjadi pusat kota Bogor dan memiliki potensi pada sektor moderen sama seperti halnya dengan kecamatan-kecamatan lain yang mata pencaharian masyarakatnya terpusat pada sektor Perdagangan, Transportasi dan Jasa-jasa.

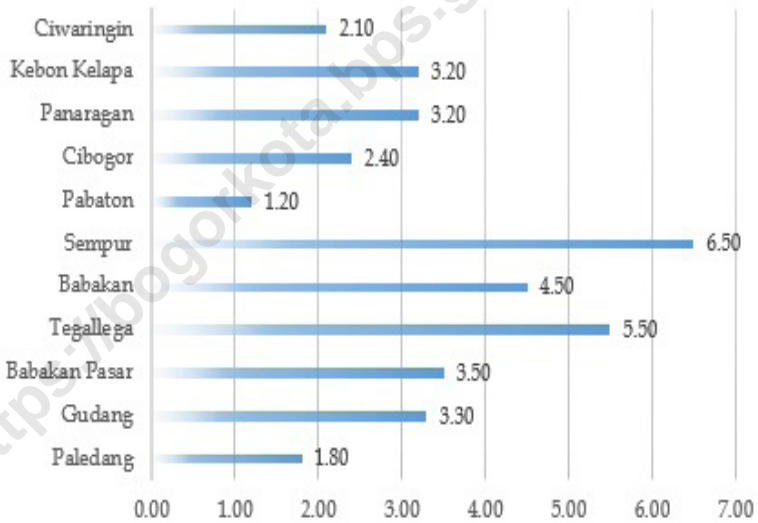
Gambar 1.1 Luas Daerah menurut Desa/Kelurahan (%), 2021
Figures 1.1 Total Area by Village/Kelurahan (%), 2021



Sumber/Source : BPS Kota Bogor/BPS-Statistics of Bogor municipality

Gambar 1.2
Figures

Jarak ke Ibukota Kecamatan Menurut Desa/Kelurahan di Kecamatan Bogor Tengah (km), 2021
Distance to the Subdistrict Capital by Village/Kelurahan in Bogor Tengah Subdistrict (km), 2021



Sumber/Source : BPS, Pendataan Potensi Desa (Podes) 2021/BPS-Statistics Indonesia, Village Potential Data Collecting 2021

Tabel 1.1 Luas Daerah Menurut Desa/Kelurahan di Kecamatan Bogor Tengah, 2021
Table Total Area by Villages/Kelurahan in Bogor Tengah Subdistrict, 2021

Desa/Kelurahan Village/Kelurahan	Luas Total Area (km ² /sq.km)	Persentase terhadap Luas Kecamatan Percentage to Subdistrict Area
(1)	(2)	(3)
010 Paledang	1.78	21.89
020 Gudang	0.32	3.94
030 Babakan Pasar	0.41	5.04
040 Tegallega	1.23	15.13
050 Babakan	1.22	15.01
060 Sempur	0.63	7.75
070 Pabaton	0.63	7.75
080 Cibogor	0.44	5.41
090 Panaragan	0.27	3.32
010 Kebon Kelapa	0.46	5.62
011 Ciwaringin	0.74	9.14
Nama Kecamatan	8.13	100.00

Catatan/Note: ...

Sumber/Source: BPS, Pendataan Potensi Desa (Podes) 2021/BPS-Statistics Indonesia, Village Potential Data Collecting 2021

Tabel 1.2
Table

Jarak ke Ibukota Kecamatan dan Ibukota Kabupaten/Kota Menurut Desa/Kelurahan di Kecamatan Bogor Tengah (km), 2021
Distance to the Subdistrict Capital and Regency/Municipal Capital by Villages/Kelurahan in Bogor Tengah Subdistrict (km), 2021

Desa/Kelurahan <i>Village/Kelurahan</i>	Jarak ke Ibukota Kecamatan <i>Distance to Subdistrict Capital</i>	Jarak ke Ibukota Kabupaten/ Kota <i>Distance to Regency/Municipal Capital</i>
(1)	(2)	(3)
010 Paledang	1.80	0.65
020 Gudang	3.30	2.20
030 Babakan Pasar	3.50	2.30
040 Tegallega	5.50	4.40
050 Babakan	4.50	3.30
060 Sempur	6.50	3.80
070 Pabaton	1.20	1.50
080 Cibogor	2.40	3.20
090 Panaragan	3.20	2.00
010 Kebon Kelapa	3.20	1.90
011 Ciwaringin	2.10	2.70

Catatan/Note: ...

Sumber/Source: BPS, Pendataan Potensi Desa (Podes) 2021/BPS-Statistics Indonesia, Village Potential Data Collecting 2021

<https://bogorkota.bps.go.id>

02

PEMERINTAHAN
GOVERNMENT

<https://bogorkota.bps.go.id>

PENJELASAN TEKNIS

1. Desa adalah desa dan desa adat atau yang disebut dengan nama lain, selanjutnya disebut Desa adalah kesatuan masyarakat hukum yang memiliki batas wilayah yang berwenang untuk mengatur dan mengurus urusan pemerintahan, kepentingan masyarakat setempat berdasarkan prakarsa masyarakat, hak asal usul, dan/atau hak tradisional yang diakui dan dihormati dalam sistem Pemerintahan Negara Kesatuan Republik Indonesia (Undang-Undang Nomor 6 Tahun 2014 tentang Desa).
2. Kelurahan adalah suatu wilayah yang dipimpin oleh seorang Lurah sebagai perangkat daerah kabupaten dan atau daerah kota di bawah kecamatan (Undang- Undang No. 32 Tahun 2004 tentang Pemerintahan Daerah

<https://bogorkota.bps.go.id>

<https://bogorkota.bps.go.id>

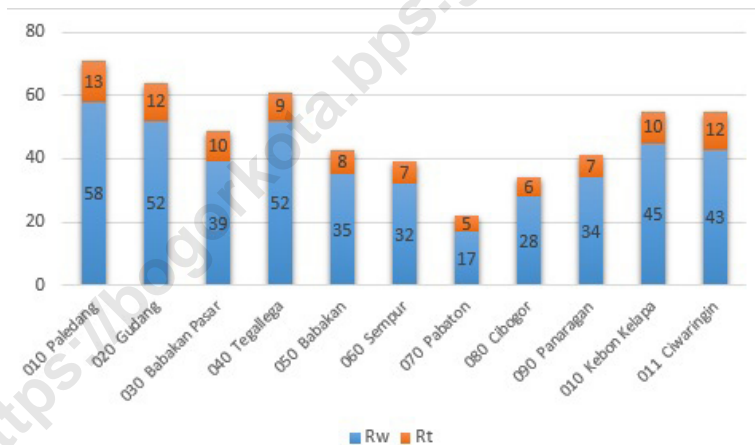
ULASAN

Jumlah Kelurahan di Kota Bogor belum mengalami perubahan baik pemekaran maupun penggabungan, masih tetap sejumlah 11 Kelurahan dengan 435 RT dan 99 RW.

<https://bogorkota.bps.go.id>

Gambar 2.1
Figures

Jumlah Rukun Warga (RW) dan Rukun Tetangga (RT) Menurut Desa/Kelurahan di Kecamatan Bogor Tengah, 2021
Number of Rukun Warga and Rukun Tetangga by Villages¹ Kelurahan in Bogor Tengah Subdistrict, 2021



Sumber/Source : Kantor Kecamatan Bogor Tengah/Bogor Tengah Subdistrict Office

<https://bogorkota.bps.go.id>

2.1 WILAYAH ADMINISTRATIF ADMINISTRATIVE AREA

Tabel 2.1.1 Jumlah Rukun Warga (RW) dan Rukun Tetangga (RT)
Table Menurut Desa/Kelurahan di Kecamatan Bogor Tengah,
2021
*Number of Rukun Warga and Rukun Tetangga by Villages'/
Kelurahan in Bogor Tengah Subdistrict, 2021*

Desa/Kelurahan Village/Kelurahan	Rukun Warga (RW) Rukun Warga	Rukun Tetangga (RT) Rukun Tetangga
(1)	(2)	(3)
010 Paledang	58	13
020 Gudang	52	12
030 Babakan Pasar	39	10
040 Tegallega	52	9
050 Babakan	35	8
060 Sempur	32	7
070 Pabaton	17	5
080 Cibogor	28	6
090 Panaragan	34	7
010 Kebon Kelapa	45	10
011 Ciwaringin	43	12
Nama Kecamatan	435	99

Catatan/Note: ...

Sumber/Source: Kantor Kecamatan Bogor Tengah/Bogor Tengah Subdistrict Office

2.2 SUMBER DAYA MANUSIA HUMAN RESOURCES

Tabel 2.2.1 Jumlah Pegawai Negeri Sipil Menurut Pemerintah Daerah, 2021
Table Number of Civil Servants by Local Government, 2021

Pemerintah Daerah Local Government	Jumlah Total
(1)	(2)
Kecamatan Bogor Tengah	22
010 Paledang	6
020 Gudang	6
030 Babakan Pasar	7
040 Tegallega	7
050 Babakan	7
060 Sempur	7
070 Pabaton	9
080 Cibogor	6
090 Panaragan	6
010 Kebon Kelapa	7
011 Ciwaringin	8

Catatan/Note: ...

Sumber/Source: BKP SDM Kota Bogor

<https://bogorkota.bps.go.id>

03

PENDUDUK
POPULATION

<https://bogorkota.bps.go.id>

PENJELASAN TEKNIS

1. Sumber utama data kependudukan adalah sensus penduduk yang dilaksanakan setiap sepuluh tahun sekali. Sensus penduduk telah dilaksanakan sebanyak tujuh kali sejak Indonesia merdeka, yaitu tahun 1961, 1971, 1980, 1990, 2000, 2010 dan 2020. Di dalam sensus penduduk, pencacahan dilakukan terhadap seluruh penduduk yang berdomisili di wilayah teritorial Indonesia termasuk warga negara asing kecuali anggota korps diplomatic negara sahabat beserta keluarganya. Metode pengumpulan data dalam sensus dilakukan dengan wawancara antara petugas sensus dengan responden dan juga melalui e-sensus. Pencatatan penduduk menggunakan konsep usual residence, yaitu konsep di mana penduduk biasa bertempat tinggal.
2. Penduduk Indonesia adalah semua orang yang berdomisili di wilayah teritorial Indonesia selama 12 bulan atau lebih dan atau mereka yang berdomisili kurang dari 12 bulan tetapi bertujuan menetap.
3. Laju pertumbuhan penduduk adalah angka yang menunjukkan persentase per tambahan penduduk dalam jangka waktu tertentu.
4. Kepadatan penduduk adalah rasio banyaknya penduduk per kilometer persegi.
5. Rasio jenis kelamin adalah perbandingan antara penduduk laki-laki dan penduduk perempuan pada suatu wilayah dan waktu tertentu. Biasanya dinyatakan dengan banyaknya penduduk laki-laki untuk 100 penduduk perempuan.
6. Distribusi penduduk adalah pola persebaran penduduk di suatu wilayah, baik berdasarkan batas-batas geografis maupun berdasarkan batas-batas administrasi pemerintahan.
7. Komposisi penduduk adalah pola persebaran penduduk menurut karakteristiknya, contoh: penduduk menurut kelompok umur, penduduk menurut jenis kelamin

<https://bogorkota.bps.go.id>

ULASAN

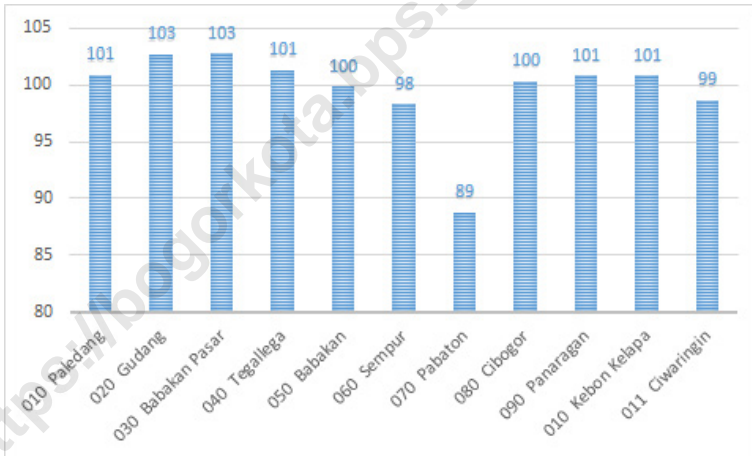
Pada tahun 2021, penduduk Kecamatan Bogor Tengah diperkirakan sebanyak 108.159 jiwa dengan komposisi penduduk Laki-laki sebanyak 54.179 jiwa dan Perempuan sebanyak 53.980 jiwa. Dengan Rasio Jenis Kelamin sebesar 100,3 ini berarti penduduk Laki-laki hampir sama dengan jumlah penduduk Perempuan.

Jika berdasarkan sebaran penduduk per wilayah, jumlah penduduk Kelurahan Tegallega adalah Kelurahan dengan jumlah penduduk terbesar sekitar 19.054 jiwa dengan sebaran sekitar 17,62 persen diikuti dengan Kelurahan Paledang dan Kelurahan Kebon Kelapa. Sedangkan jumlah penduduk yang paling sedikit adalah Kelurahan Cibogor sekitar 8.109 jiwa dengan sebaran sekitar 7,5 persen.

Meskipun mengalami peringkat terkecil untuk jumlah penduduk dibandingkan Kecamatan lain di Kota Bogor, Kecamatan Bogor Tengah mengalami jumlah kepadatan penduduk per km² yang paling besar dikarenakan luas wilayah yang lebih kecil dibanding 5 kecamatan lainnya dengan kepadatan sekitar 13.304 jiwa per km². Kepadatan penduduk di Kecamatan Bogor Tengah tertinggi berada di Kelurahan Paledang sedangkan kepadatan penduduk terkecil berada di Kelurahan Gudang.

Gambar 3.1
Figures

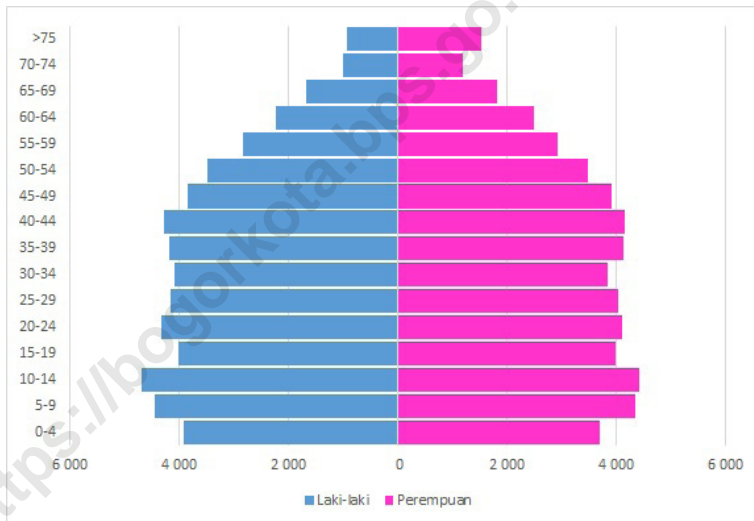
Rasio Jenis Kelamin Penduduk Menurut Desa/Kelurahan di Kecamatan Bogor Tengah, 2021
Population Sex Ratio by Villages/Kelurahan in Bogor Tengah Subdistrict, 2021



Sumber/Source : Dinas kependudukan dan Catatan Sipil Kota Bogor/ Office of Population and Cipil Registration of Bogor Municipality

Gambar 3.2
Figures

Jumlah Penduduk Menurut Kelompok Umur dan Jenis Kelamin di Kecamatan Bogor Tengah, 2021
Population by Age Groups and Sex in Bogor Tengah Subdistrict, 2021



Sumber/Source : Dinas kependudukan dan Catatan Sipil Kota Bogor/ Office of Population and Civil Registration of Bogor Municipality

Tabel 3.1
Table

Penduduk, Distribusi Persentase Penduduk, Kepadatan Penduduk, Rasio Jenis Kelamin Penduduk Menurut Desa/ Kelurahan di Kecamatan Bogor Tengah, 2021
Population, Percentage Distribution of Population, Population Density, and Population Sex Ratio by Villages/ Kelurahan in Bogor Tengah Subdistrict, 2021

Desa/Kelurahan <i>Village/Kelurahan</i>	Penduduk/Population		
	Laki-Laki/Male	Perempuan/Female	Jumlah/Total
(1)	(2)	(3)	(4)
010 Paledang	6 170	6 119	12 289
020 Gudang	4 112	4 006	8 118
030 Babakan Pasar	5 885	5 726	11 611
040 Tegallega	9 587	9 467	19 054
050 Babakan	4 052	4 058	8 110
060 Sempur	4 340	4 415	8 755
070 Pabaton	1 509	1 700	3 209
080 Cibogor	4 061	4 048	8 109
090 Panaragan	4 071	4 039	8 110
010 Kebon Kelapa	6 169	6 120	12 289
011 Ciwaringin	4 223	4 282	8 505
Kecamatan Bogor Tengah	54 179	53 980	108 159

Lanjutan Tabel/*Continued Table 3.1*

Desa/Kelurahan Village/Kelurahan	Persentase Penduduk Percentage of Total Population	Kepadatan Penduduk (per Km²) Population Density per sq.km	Rasio Jenis Kelamin Penduduk Population Sex Ratio
(1)	(5)	(6)	(7)
010 Paledang	11,36	38 403	101
020 Gudang	7,51	4 561	103
030 Babakan Pasar	10,74	26 389	103
040 Tegallega	17,62	30 244	101
050 Babakan	7,50	6 648	100
060 Sempur	8,09	13 897	98
070 Pabaton	2,97	7 827	89
080 Cibogor	7,50	6 593	100
090 Panaragan	7,50	30 037	101
010 Kebon Kelapa	11,36	16 540	101
011 Ciwaringin	7,86	18 611	99
Kecamatan Bogor Tengah	100,00	13 304	100

Catatan/*Note*: ...Sumber/*Source*: Dinas kependudukan dan Catatan Sipil Kota Bogor/ *Office of Population and Civil Registration of Bogor Municipality*

Tabel 3.2
Table

Jumlah Penduduk Menurut Kelompok Umur dan Jenis Kelamin di Kecamatan Bogor Tengah, 2021
Population by Age Groups and Sex in Bogor Tengah Subdistrict, 2021

Kelompok Umur <i>Age Groups</i>	Jenis Kelamin/Sex		
	Laki-Laki <i>Male</i>	Perempuan <i>Female</i>	Jumlah <i>Total</i>
(1)	(2)	(3)	(4)
00-04	3 917	3 685	7 602
05-09	4 449	4 340	8 789
10-14	4 683	4 414	9 097
15-19	4 014	3 987	8 001
20-24	4 326	4 089	8 415
25-29	4 172	4 035	8 207
30-34	4 087	3 834	7 921
35-39	4 186	4 134	8 320
40-44	4 288	4 142	8 430
45-49	3 859	3 908	7 767
50-54	3 479	3 478	6 957
55-59	2 850	2 924	5 774
60-64	2 233	2 488	4 721
65-69	1 680	1 816	3 496
70-74	1 017	1 193	2 210
>75	939	1 513	2 452
Kecamatan Bogor Tengah	54 179	53 980	108 159

Catatan/Note: ...

Sumber/Source: Dinas kependudukan dan Catatan Sipil Kota Bogor/ Office of Population and Civil Registration of Bogor Municipality

04

SOSIAL DAN KESEJAHTERAAN RAKYAT ***SOCIAL AND WELFARE***

<https://bogorkota.bps.go.id>

PENJELASAN TEKNIS

1. Tersedianya sumber daya manusia (SDM) yang berkualitas merupakan salah satu faktor utama keberhasilan pembangunan di suatu daerah. Peningkatan SDM sekarang ini lebih difokuskan pada pemberian kesempatan seluasluasnya kepada penduduk untuk mengesampingkan pendidikan. Oleh sebab itu pemerintah berusaha secara konsisten berupaya meningkatkan SDM penduduk melalui jalur pendidikan.
2. Pembangunan bidang kesehatan bertujuan agar semua lapisan masyarakat dapat memperoleh pelayanan kesehatan secara mudah, merata dan murah. Pembangunan kesehatan harus selalu dilakukan mengingat jumlah penduduk yang selalu bertambah dari tahun ke tahun.
3. Upaya pemerintah untuk meningkatkan derajat dan status kesehatan penduduk dilakukan antara lain dengan meningkatkan fasilitas dan sarana kesehatan. Disamping itu untuk mendapatkan generasi penerus bangsa yang cemerlang, kesehatan bayi dan asupan gizi perlu mendapat perhatian khusus dari orang tua dan negara.
4. Istilah daya listrik sering kita dengar dalam kehidupan sehari-hari. Secara singkat, daya listrik dapat diartikan sebagai laju hantaran energi listrik dalam rangkaian listrik. Satuan daya listrik adalah Watt [W], yang menyatakan banyaknya tenaga listrik yang mengalir per satuan waktu (Joule/detik). Daya adalah banyaknya beban listrik yang terpakai pada suatu instalasi listrik dengan satuan watt. Secara singkat, terdapat beberapa pengertian umum lainnya untuk mempelajari satuan listrik, seperti halnya arus listrik (Satuannya ampere [A]), tegangan listrik (Satuannya Volt [V]), Frekuensi (Satuannya Hertz [Hz]), dan energi listrik (Satuannya dalam watt- hour [wH] atau kilowatt-hour [kWh]).

<https://bogorkota.bps.go.id>

ULASAN

A. Pendidikan

Sumber Daya Manusia (SDM) yang berkualitas merupakan salah satu faktor utama untuk keberhasilan pembangunan di suatu daerah. Salah satu upaya dalam meningkatkan kualitas SDM adalah dengan meningkatkan kualitas pendidikan melalui fasilitas pendidikan. Pada tahun ajaran 2021/2022, di Kecamatan Bogor Tengah terdapat 38 TK/RA, 45 SD/MI, 26 SMP/MTs, dan 25 SMA/ MA/SMK.

B. Kesehatan

Pembangunan bidang kesehatan bertujuan agar semua lapisan masyarakat dapat memperoleh pelayanan kesehatan secara mudah, merata dan murah. Pembangunan kesehatan harus selalu dilakukan mengingat jumlah penduduk yang selalu bertambah dari tahun ke tahun. Upaya pemerintah untuk meningkatkan derajat dan status kesehatan penduduk dilakukan antara lain dengan meningkatkan fasilitas dan sarana kesehatan. Di tahun 2021, sudah 8 kelurahan terdapat rumah sakit, 8 kelurahan dengan rumah sakit bersalin, 8 kelurahan dengan Poliklinik/Balai Pengobatan, 5 kelurahan dengan Puskesmas rawat inap, 5 kelurahan dengan Puskesmas tanpa rawat inap dan 10 kelurahan dengan apotek.

C. Agama

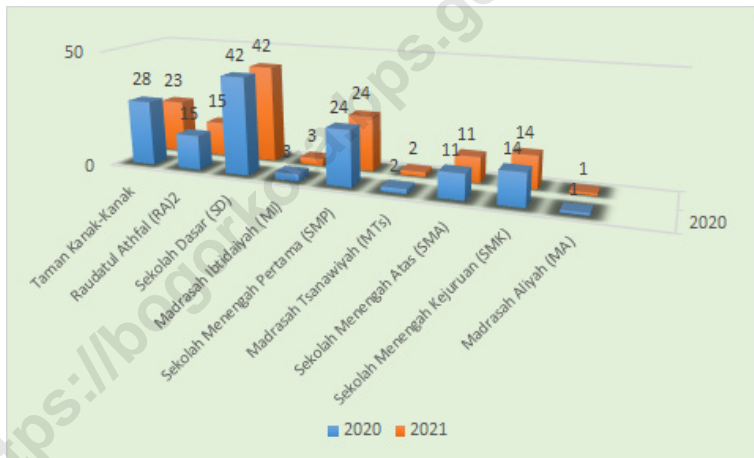
Kehidupan beragama yang diatur dalam UUD 1945 Pasal 29 dan Sila Pertama Falsafah Negara, yaitu kehidupan beragama dikembangkan dan diarahkan untuk peningkatan akhlak demi kepentingan bersama untuk membangun masyarakat adil dan makmur.

D. Bencana

Bencana adalah peristiwa atau rangkaian peristiwa yang mengancam dan mengganggu kehidupan dan penghidupan masyarakat yang disebabkan oleh faktor alam dan/atau faktor manusia sehingga mengakibatkan timbulnya korban jiwa, kerusakan lingkungan, kerugian harta benda dan dampak psikologis. Kecamatan Bogor Tengah merupakan wilayah yang beberapa kelurahan terdampak bencana tanah longsor seperti Kelurahan Cibogor, Ciwaringin, Sempur dll karena wilayah topografi disebagian wilayahnya. Sedangkan ketersediaan sarana mitigasi bencana di kelurahan hampir sebagian besar ada, dengan seluruh wilayah tidak berpotensi tsunami.

Gambar 4.1
Figures

Jumlah Sekolah Menurut Tingkat Pendidikan di Kecamatan Bogor Tengah, 2020/2021 dan 2021/2022
Number of Schools by Educational Level in Bogor Tengah Subdistrict, 2020/2021 and 2021/2022

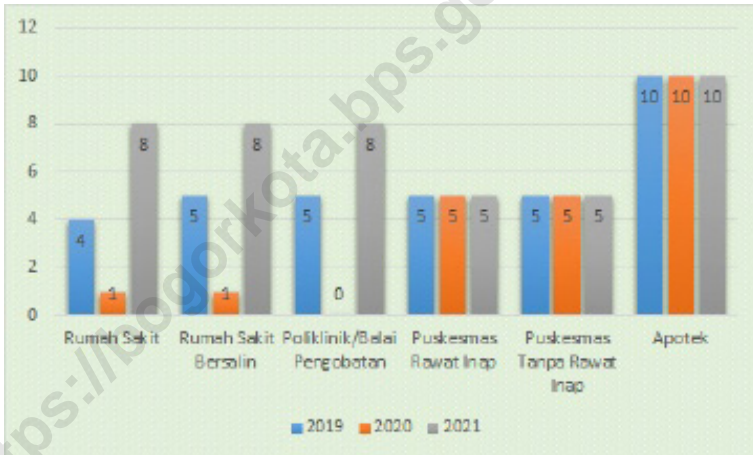


Sumber/Source: ¹ Kementerian Pendidikan, Kebudayaan, Riset, dan Teknologi, Sistem Data Pokok Pendidikan, data semester ganjil laporan sampai dengan 30 November 2021/Ministry of Education, Culture, Research, and Technology, Basic Education Data System, odd semester report data up to 30 November 2021

² Kementerian Agama, EMIS, data semester ganjil laporan sampai dengan 17 Februari 2022/ Ministry of Religious Affairs, EMIS, odd semester report data up to 17 February 2022

Gambar 4.2
Figures

Banyaknya Desa¹/Kelurahan yang Memiliki Sarana Kesehatan Menurut Jenis Sarana Kesehatan di Kecamatan Bogor Tengah, 2019–2021
Number of Villages¹/Kelurahan Health Facilities by Type of Health Facilities in Bogor Tengah Subdistrict, 2019–2021



Sumber/Source: ¹ Kementerian Pendidikan, Kebudayaan, Riset, dan Teknologi, Sistem Data Pokok Pendidikan, data semester ganjil laporan sampai dengan 30 November 2021/Ministry of Education, Culture, Research, and Technology, Basic Education Data System, odd semester report data up to 30 November 2021

² Kementerian Agama, EMIS, data semester ganjil laporan sampai dengan 17 Februari 2022/ Ministry of Religious Affairs, EMIS, odd semester report data up to 17 February 2022

4.1 PENDIDIKAN EDUCATION

Tabel 4.1.1 Banyaknya Desa¹/Kelurahan yang Memiliki Fasilitas Sekolah Menurut Tingkat Pendidikan di Kecamatan Bogor Tengah, 2019–2021
Number of Villages¹/Kelurahan Having Educational Facilities by Educational Level in Bogor Tengah Subdistrict, 2019–2021

Tingkat Pendidikan Educational Level	2019	2020	2021
(1)	(2)	(3)	(4)
Sekolah Dasar (SD) Primary School	11	11	11
Madrasah Ibtidaiyah (MI) Madrasah Ibtidaiyah	2	2	2
Sekolah Menengah Pertama (SMP) Junior High School	7	7	7
Madrasah Tsanawiyah (MTs) Madrasah Tsanawiyah (MTs)	2	2	2
Sekolah Menengah Atas (SMA) Senior High School	6	6	6
Sekolah Menengah Kejuruan (SMK) Vocational High School	7	8	8
Madrasah Aliyah (MA) Madrasah Aliyah	1	1	1
Akademi/Perguruan Tinggi Academy/University	6	7	7

Catatan/Note: ¹Desa pada tabel ini termasuk Unit Permukiman Transmigrasi (UPT) yang masih dibina oleh kementerian terkait/
Villages in this table include Transmigration Settlement Unit which is still fostered by the relevant ministries.

Sumber/Source: BPS, Pendataan Potensi Desa (Podes) 2020 dan 2021/BPS-Statistics Indonesia, Village Potential Data Collecting 2020 and 2021

Tabel 4.1.2
Table

Jumlah Sekolah Menurut Tingkat Pendidikan di Kecamatan Bogor Tengah, 2020/2021 dan 2021/2022
Number of Schools by Educational Level in Bogor Tengah Subdistrict, 2020/2021 and 2021/2022

Tingkat Pendidikan Educational Level	Negeri/Public		Swasta/Private		Jumlah/Total	
	2020/2021	2021/2022	2020/2021	2021/2022	2020/2021	2021/2022
(1)	(2)	(3)	(4)	(5)	(6)	(7)
Taman Kanak-Kanak (TK) ¹ /Kindergarten ¹	2	2	26	21	28	23
Raudatul Athfal (RA) ² Raudatul Athfal (RA) ²	0	0	15	15	15	15
Sekolah Dasar (SD) ¹ Elementary Schools ¹	34	34	8	8	42	42
Madrasah Ibtidaiyah (MI) ² /Madrasah Ibtidaiyah (MI) ²	0	0	3	3	3	3
Sekolah Menengah Pertama (SMP) ¹ /Junior High Schools ¹	7	7	17	17	24	24
Madrasah Tsanawiyah (MTs) ² /Madrasah Tsanawiyah (MTs) ²	0	0	2	2	2	2
Sekolah Menengah Atas (SMA) ¹ /Senior High Schools ¹	2	2	9	9	11	11
Sekolah Menengah Kejuruan (SMK) ¹ Vocational High Schools ¹	1	1	13	13	14	14
Madrasah Aliyah (MA) ² Madrasah Aliyah (MA) ²	0	0	1	1	1	1

Catatan/Note: ³ Seluruh Raudatul Athfal (RA) berstatus swasta/All Raudatul Athfal (RA) are private

Sumber/Source: ¹ Kementerian Pendidikan, Kebudayaan, Riset, dan Teknologi, Sistem Data Pokok Pendidikan, data semester ganjil laporan sampai dengan 30 November 2021/Ministry of Education, Culture, Research, and Technology, Basic Education Data System, odd semester report data up to 30 November 2021

² Kementerian Agama, EMIS, data semester ganjil laporan sampai dengan 17 Februari 2022/Ministry of Religious Affairs, EMIS, odd semester report data up to 17 February 2022

Tabel 4.1.3 Jumlah Guru Menurut Tingkat Pendidikan di Kecamatan Bogor Tengah, 2020/2021 dan 2021/2022
Table Number of Teachers by Educational Level in Bogor Tengah Subdistrict, 2020/2021 and 2021/2022

Tingkat Pendidikan Educational Level	Negeri/Public		Swasta/Private		Jumlah/Total	
	2020/2021	2021/2022	2020/2021	2021/2022	2020/2021	2021/2022
(1)	(2)	(3)	(4)	(5)	(6)	(7)
Taman Kanak-Kanak (TK) ¹ /Kindergarten ¹	14	14	82	67	96	81
Raudatul Athfal (RA) ² Raudatul Athfal (RA) ²	-	-	-	-	65	66
Sekolah Dasar (SD) ^{1,3} Elementary Schools ^{1,3}	559	567	134	145	693	712
Madrasah Ibtidaiyah (MI) ² /Madrasah Ibtidaiyah (MI) ²	-	-	-	-	34	34
Sekolah Menengah Pertama (SMP) ^{1,3} / Junior High Schools ^{1,3}	287	289	218	275	505	564
Madrasah Tsanawiyah (MTs) ² /Madrasah Tsanawiyah (MTs) ²	-	-	-	-	24	26
Sekolah Menengah Atas (SMA) ^{1,3} /Senior High Schools ^{1,3}	194	96	234	130	428	226
Sekolah Menengah Kejuruan (SMK) ^{1,3,4} Vocational High Schools ^{1,3,4}	164	77	274	135	438	212
Madrasah Aliyah (MA) ² Madrasah Aliyah (MA) ²	-	-	-	-	5	4

Catatan/Note: ³ Jumlah guru termasuk kepala sekolah dan guru/The total of teachers including headmaster and teacher.

⁴ Guru yang mengajar di dua sekolah atau lebih dihitung di masing-masing sekolah/Teacher who taught in two schools or more counted in every school.

Sumber/Source: ¹ Kementerian Pendidikan, Kebudayaan, Riset, dan Teknologi, Sistem Data Pokok Pendidikan, data semester ganjil laporan sampai dengan 30 November 2021/Ministry of Education, Culture, Research, and Technology, Basic Education Data System, odd semester report data up to 30 November 2021

² Kementerian Agama, EMIS, data semester ganjil laporan sampai dengan 17 Februari 2022/Ministry of Religious Affairs, EMIS, odd semester report data up to 17 February 2022

Tabel 4.1.4 Jumlah Murid Menurut Tingkat Pendidikan di Kecamatan Bogor Tengah, 2020/2021 dan 2021/2022
Table Number of Pupils by Educational Level in Bogor Tengah Subdistrict, 2020/2021 and 2021/2022

Tingkat Pendidikan Educational Level	Negeri/Public		Swasta/Private		Jumlah/Total	
	2020/2021	2021/2022	2020/2021	2021/2022	2020/2021	2021/2022
(1)	(2)	(3)	(4)	(5)	(6)	(7)
Taman Kanak-Kanak (TK) ¹ /Kindergarten ¹	70	201	186	167	256	368
Raudatul Athfal (RA) ² Raudatul Athfal (RA) ²	-	-	-	-	594	370
Sekolah Dasar (SD) ¹ Elementary Schools ¹	11 692	11 695	2 796	2 809	14 488	14 504
Madrasah Ibtidaiyah (MI) ² /Madrasah Ibtidaiyah (MI) ²	-	-	-	-	498	467
Sekolah Menengah Pertama (SMP) ¹ /Junior High Schools ¹	6 413	6 413	4 065	4 062	10 478	10475
Madrasah Tsanawiyah (MTs) ² /Madrasah Tsanawiyah (MTs) ²	-	-	-	-	673	618
Sekolah Menengah Atas (SMA) ¹ /Senior High Schools ¹	1 991	1 990	2 306	2 306	4 297	4 296
Sekolah Menengah Kejuruan (SMK) ¹ Vocational High Schools ¹	1 525	1 520	1 627	922	3 152	2 442
Madrasah Aliyah (MA) ² Madrasah Aliyah (MA) ²	-	-	-	-	103	116

Catatan/Note: ...

Sumber/Source: ¹ Kementerian Pendidikan, Kebudayaan, Riset, dan Teknologi, Sistem Data Pokok Pendidikan, data semester ganjil laporan sampai dengan 30 November 2021/Ministry of Education, Culture, Research, and Technology, Basic Education Data System, odd semester report data up to 30 November 2021

² Kementerian Agama, EMIS, data semester ganjil laporan sampai dengan 17 Februari 2022/Ministry of Religious Affairs, EMIS, odd semester report data up to 17 February 2022

4.2 KESEHATAN HEALTH

Tabel 4.2.1 Banyaknya Desa¹/Kelurahan yang Memiliki Sarana Kesehatan Menurut Jenis Sarana Kesehatan di Kecamatan Bogor Tengah, 2019–2021
Number of Villages¹/Kelurahan Health Facilities by Type of Health Facilities in Bogor Tengah Subdistrict, 2019–2021

Jenis Sarana Kesehatan Type of Health Facilities	2019	2020	2021
(1)	(2)	(3)	(4)
Rumah Sakit <i>Hospital</i>	4	1	8
Rumah Sakit Bersalin <i>Maternity Hospital</i>	5	1	8
Poliklinik/Balai Pengobatan <i>Polyclinic</i>	5	0	8
Puskesmas Rawat Inap <i>Public Health Center with Inpatient Care</i>	5	5	5
Puskesmas Tanpa Rawat Inap <i>Public Health Center without Inpatient Care</i>	5	5	5
Apotek <i>Pharmacy</i>	10	10	10

Catatan/Note: ...

Sumber/Source: BPS, Pendataan Potensi Desa (Podes) 2019–2021/BPS-Statistics Indonesia, Village Potential Data Collecting 2019–2021

Tabel 4.2.2
Table

Banyaknya Warga Penderita Kekurangan Gizi Menurut Desa/Kelurahan di Kecamatan Bogor Tengah, 2020
Number of People with Malnutrition by Villages/Kelurahan in Bogor Tengah Subdistrict, 2020

Desa/Kelurahan Village/Kelurahan	2020
(1)	(2)
010 Paledang	0
020 Gudang	0
030 Babakan Pasar	0
040 Tegallega	0
050 Babakan	0
060 Sempur	1
070 Pabaton	0
080 Cibogor	1
090 Panaragan	0
010 Kebon Kelapa	0
011 Ciwaringin	0
Kecamatan Bogor Tengah	2

Catatan/Note: ...

Sumber/Source: BPS, Pendataan Potensi Desa (Podes) 2021/BPS-Statistics Indonesia, Village Potential Data Collecting 2021

4.3 PERUMAHAN DAN LINGKUNGAN HOUSING AND ENVIRONMENT

Tabel 4.3.1 Banyaknya Desa/Kelurahan Menurut Sumber Air Minum Sebagian Besar Keluarga di Kecamatan Bogor Tengah, 2019–2021
Number of Villages/Kelurahan by Drinking Water Source of

Sumber Air Minum Source of Drinking Water	2019	2020	2021
(1)	(2)	(3)	(4)
Air Kemasan Bermerk/ <i>Branded Bottled Water</i>	0	0	0
Air Isi Ulang/ <i>Refil Water</i>	0	0	0
Leding Dengan Meteran/ <i>Metered Piped Water</i>	11	11	11
Leding Tanpa Meteran/ <i>Non Metered Piped Water</i>	0	0	0
Sumur Bor atau Pompa/ <i>Artesian Well or Pumped Water</i>	0	0	0
Sumur/ <i>Well</i>	0	0	0
Mata Air/ <i>Spring</i>	0	0	0
Sungai/Danau/Kolam/ Waduk/Situ/ Embung/Bendungan/ <i>River/Lake/Pond/ Reservoir/Dam</i>	0	0	0
Air Hujan/ <i>Rainwater</i>	0	0	0
Lainnya/ <i>Others</i>	0	0	0

Catatan/*Note*: ...

Sumber/*Source*: BPS, Pendataan Potensi Desa (Podes) 2019–2021/*BPS-Statistics Indonesia, Village Potential Data Collecting 2019–2021*

Tabel 4.3.2
Table

Banyaknya Keluarga Menurut Desa/Kelurahan dan Jenis Pengguna Listrik di Kecamatan Bogor Tengah, 2021
Number of Family by Villages/Kelurahan and Type of Electricity Consumer in Bogor Tengah Subdistrict, 2021

Desa/Kelurahan <i>Village/Kelurahan</i>	Pengguna Listrik <i>Electricity Consumer</i>			Bukan Pengguna Listrik <i>Not Electricity Consumer</i>
	PLN <i>State Electricity Company</i>	Non PLN <i>Non-State Electricity Company</i>	Jumlah <i>Total</i>	
(1)	(2)	(3)	(4)	(5)
010 Paledang	3 061	0	0	0
020 Gudang	7 100	0	0	0
030 Babakan Pasar	4 410	0	0	0
040 Tegallega	4 410	0	0	0
050 Babakan	1 866	0	0	0
060 Sempur	2 081	0	0	0
070 Pabaton	638	0	0	0
080 Cibogor	2 073	0	0	0
090 Panaragan	1 871	0	0	0
010 Kebon Kelapa	3 052	0	0	0
011 Ciwaringin	1 999	0	0	0
Kecamatan Bogor Tengah	32 561	0	0	0

Catatan/Note: ...

Sumber/Source: BPS, Pendataan Potensi Desa (Podes) 2021/BPS-Statistics Indonesia, Village Potential Data Collecting 2021

Tabel 4.3.3 Banyaknya Desa/Kelurahan Menurut Sumber Penerangan Jalan Utama Desa/Kelurahan di Kecamatan Bogor Tengah, 2019–2021
Number of Villages/Kelurahan by Source of Villages/Kelurahan's Main Street Illumination in Bogor Tengah Subdistrict, 2019–2021

Sumber Penerangan Jalan Utama <i>Source of Main Street Illumination</i>	2019	2020	2021
(1)	(2)	(3)	(4)
Listrik Pemerintah/ <i>State Electricity</i>	11	11	11
Listrik Non Pemerintah/ <i>Non-State Electricity</i>	0	0	0
Non Listrik/ <i>Non-Electric</i>	0	0	0

Catatan/Note: ...

Sumber/Source: BPS, Pendataan Potensi Desa (Podes) 2019–2021/BPS-Statistics Indonesia, Village Potential Data Collecting 2019–2021

Tabel
Table 4.3.4

Banyaknya Desa/Kelurahan Menurut Penggunaan Fasilitas Tempat Buang Air Besar Sebagian Besar Keluarga di Kecamatan Bogor Tengah, 2019–2021
Number of Villages/Kelurahan by Toilet Facility Used by Majority Family in Bogor Tengah Subdistrict, 2019–2021

Fasilitas Tempat Buang Air Besar <i>Toilet Facility</i>	2019	2020	2021
(1)	(2)	(3)	(4)
Jamban/Toilet			
Sendiri/ <i>Private</i>	11	11	11
Bersama/ <i>Shared</i>	0	0	0
Umum/ <i>Public</i>	0	0	0
Bukan Jamban/<i>Non-Toilet</i>	0	0	0
Jumlah/<i>Total</i>			

Catatan/*Note*: ...

Sumber/*Source*: BPS, Pendataan Potensi Desa (Podes) 2019–2021/*BPS-Statistics Indonesia, Village Potential Data Collecting 2019–2021*

Tabel
Table 4.3.5

Banyaknya Desa/Kelurahan Menurut Jenis Bahan Bakar untuk Memasak yang Digunakan Sebagian Besar Keluarga di Kecamatan Bogor Tengah, 2021
Number of Villages/Kelurahan by Type of Cooking Fuel Used by Majority Family in Bogor Tengah Subdistrict, 2021

Jenis Bahan Bakar untuk Memasak <i>Type of Cooking Fuel</i>	2021
(1)	(2)
Listrik/ <i>Electric</i>	0
Elpiji 5,5 kg/ <i>Blue Gas 5.5 kg-LPG</i>	0
Elpiji 12 kg/ <i>12 kg-LPG</i>	0
Elpiji 3 kg/ <i>3 kg-LPG</i>	11
Gas Kota/ <i>City Gas</i>	0
Biogas/ <i>Biogas</i>	0
Minyak Tanah/ <i>Kerosene</i>	0
Briket/ <i>Briquettes</i>	0
Arang/ <i>Charcoal</i>	0
Kayu Bakar/ <i>Firewood</i>	0
Lainnya/ <i>Others</i>	0
Jumlah/<i>Total</i>	11

Catatan/*Note*: ...

Sumber/*Source*: BPS, Pendataan Potensi Desa (Podes) 2021/BPS-Statistics Indonesia, *Village Potential Data Collecting 2021*

4.4 AGAMA DAN SOSIAL LAINNYA RELIGION AND OTHER SOCIAL AFFAIRS

Tabel 4.4.1 Jumlah Tempat Peribadatan Menurut Desa/Kelurahan di Kecamatan Bogor Tengah, 2021
Number of Worship Places by Villages/Kelurahan in Bogor Tengah Subdistrict, 2021

Desa/Kelurahan Village/Kelurahan	Masjid Mosque	Mushola Pray Room	Gereja Protestan Protestant Church	Gereja Katholik Catholic Church	Pura Temple	Vihara
(1)	(2)	(3)	(4)	(5)	(6)	(7)
010 Paledang	9	8	3	1	0	0
020 Gudang	8	6	4	0	0	0
030 Babakan Pasar	10	4	3	0	0	4
040 Tegallega	14	15	0	0	0	0
050 Babakan	8	8	1	0	0	0
060 Sempur	5	6	1	0	0	0
070 Pabaton	7	3	7	1	0	0
080 Cibogor	6	11	0	0	0	0
090 Panaragan	5	8	0	0	0	0
010 Kebon Kelapa	7	13	1	0	0	0
011 Ciwaringin	6	9	2	0	0	0
Kecamatan Bogor Tengah	85	91	22	2	0	4

Catatan/Note: ...

Sumber/Source: BPS, Pendataan Potensi Desa (Podes) 2021/BPS-Statistics Indonesia, Village Potential Data Collecting 2021

Tabel 4.4.2
Table

**Banyaknya Kejadian Bencana Alam Menurut Desa/
Kelurahan dan Jenis Bencana Alam di Kecamatan Bogor
Tengah, 2020**
*Number of Natural Disaster Events by Villages/Kelurahan
and Type of Natural Disaster in Bogor Tengah Subdistrict,
2020*

Desa/Kelurahan <i>Village/Kelurahan</i>	Gempa Bumi <i>Earthquake</i>	Tsunami <i>Tsunami</i>	Gunung Meletus <i>Volcanic Eruption</i>	Tanah Longsor <i>Landslide</i>
(1)	(2)	(3)	(4)	(5)
010 Paledang	0	0	0	0
020 Gudang	0	0	0	0
030 Babakan Pasar	0	0	0	0
040 Tegallega	0	0	0	1
050 Babakan	0	0	0	0
060 Sempur	0	0	0	1
070 Pabaton	0	0	0	0
080 Cibogor	0	0	0	1
090 Panaragan	0	0	0	2
010 Kebon Kelapa	0	0	0	1
011 Ciwaringin	0	0	0	3
Kecamatan Bogor Tengah	0	0	0	9

Catatan/Note: ...

Sumber/Source: BPS, Pendataan Potensi Desa (Podes) 2021/BPS-Statistics Indonesia, Village Potential Data Collecting 2021

Lanjutan Tabel/*Continued Table* 4.4.2

Desa/Kelurahan Village/Kelurahan	Banjir Floods	Banjir Bandang Flash Floods	Kekeringan Drought	Kebakaran Hutan dan Lahan Forest and Land Fires
(1)	(6)	(7)	(8)	(9)
010 Paledang	0	0	0	0
020 Gudang	0	0	0	0
030 Babakan Pasar	0	0	0	0
040 Tegallega	0	0	0	0
050 Babakan	0	0	0	0
060 Sempur	0	0	0	0
070 Pabaton	0	0	0	0
080 Cibogor	0	0	0	0
090 Panaragan	0	0	0	0
010 Kebon Kelapa	0	0	0	0
011 Ciwaringin	0	0	0	0
Kecamatan Bogor Tengah	0	0	0	0

Catatan/*Note*: ...

Sumber/*Source*: BPS, Pendataan Potensi Desa (Podes) 2021/BPS-Statistics Indonesia, Village Potential Data Collecting 2021

Lanjutan Tabel/*Continued Table 4.4.2*

Desa/Kelurahan <i>Village/Kelurahan</i>	Angin Puyuh/ Puting Beliung/ Topan <i>Tornado/Typhoon</i>	Gelombang Pasang Tidal Wave	Abrasi <i>Abrasion</i>
(1)	(10)	(11)	(12)
010 Paledang	0	0	0
020 Gudang	0	0	0
030 Babakan Pasar	0	0	0
040 Tegallega	0	0	0
050 Babakan	0	0	0
060 Sempur	0	0	0
070 Pabaton	0	0	0
080 Cibogor	0	0	0
090 Panaragan	0	0	0
010 Kebon Kelapa	0	0	0
011 Ciwaringin	0	0	0
Kecamatan Bogor Tengah	0	0	0

Catatan/*Note*: ...Sumber/*Source*: BPS, Pendataan Potensi Desa (Podes) 2021/BPS-Statistics Indonesia, *Village Potential Data Collecting 2021*

Tabel 4.4.3
Table

Banyaknya Korban Jiwa Akibat Bencana Alam Menurut Desa/Kelurahan dan Jenis Bencana Alam di Kecamatan Bogor Tengah, 2020
Number of Fatalities Due to Natural Disasters by Villages/ Kelurahan and Type of Natural Disaster in Bogor Tengah Subdistrict, 2020

Desa/Kelurahan <i>Village/Kelurahan</i>	Gempa Bumi <i>Earthquake</i>	Tsunami <i>Tsunami</i>	Gunung Meletus <i>Volcanic Eruption</i>	Tanah Longsor <i>Landslide</i>
(1)	(2)	(3)	(4)	(5)
010 Paledang	0	0	0	0
020 Gudang	0	0	0	0
030 Babakan Pasar	0	0	0	0
040 Tegallega	0	0	0	0
050 Babakan	0	0	0	0
060 Sempur	0	0	0	0
070 Pabaton	0	0	0	0
080 Cibogor	0	0	0	0
090 Panaragan	0	0	0	0
010 Kebon Kelapa	0	0	0	0
011 Ciwaringin	0	0	0	0
Kecamatan Bogor Tengah	0	0	0	0

Catatan/Note: ...

Sumber/Source: BPS, Pendataan Potensi Desa (Podes) 2021/BPS-Statistics Indonesia, Village Potential Data Collecting 2021

Lanjutan Tabel/Continued Table 4.4.3

Desa/Kelurahan Village/Kelurahan	Banjir Floods	Banjir Bandang Flash Floods	Kekeringan Drought	Kebakaran Hutan dan Lahan Forest and Land Fires
(1)	(6)	(7)	(8)	(9)
010 Paledang	0	0	0	0
020 Gudang	0	0	0	0
030 Babakan Pasar	0	0	0	0
040 Tegallega	0	0	0	0
050 Babakan	0	0	0	0
060 Sempur	0	0	0	0
070 Pabaton	0	0	0	0
080 Cibogor	0	0	0	0
090 Panaragan	0	0	0	0
010 Kebon Kelapa	0	0	0	0
011 Ciwaringin	0	0	0	0
Kecamatan Bogor Tengah	0	0	0	0

Catatan/Note: ...

Sumber/Source: BPS, Pendataan Potensi Desa (Podes) 2021/BPS-Statistics Indonesia, Village Potential Data Collecting 2021

Lanjutan Tabel/*Continued Table* 4.4.3

Desa/Kelurahan Village/Kelurahan	Angin Puyuh/ Puting Beliung/ Topan Tornado/Typhoon	Gelombang Pasang Tidal Wave	Abrasi Abrasion
(1)	(10)	(11)	(12)
010 Paledang	0	0	0
020 Gudang	0	0	0
030 Babakan Pasar	0	0	0
040 Tegallega	0	0	0
050 Babakan	0	0	0
060 Sempur	0	0	0
070 Pabaton	0	0	0
080 Cibogor	0	0	0
090 Panaragan	0	0	0
010 Kebon Kelapa	0	0	0
011 Ciwaringin	0	0	0
Kecamatan Bogor Tengah	0	0	0

Catatan/*Note*: ...Sumber/*Source*: BPS, Pendataan Potensi Desa (Podes) 2021/BPS-Statistics Indonesia, Village Potential Data Collecting 2021

Tabel
Table 4.4.4

Keberadaan Fasilitas/Upaya Antisipasi/Mitigasi Bencana Alam Menurut Desa/Kelurahan di Kecamatan Bogor Tengah, 2021
Existence of Facilities/Efforts for Anticipation/Mitigation of Natural Disasters by Villages/Kelurahan by Villages/ Kelurahan in Bogor Tengah Subdistrict, 2021

Desa/Kelurahan Village/Kelurahan	Sistem Peringatan Dini Bencana Alam Natural Disaster Early Warning System	Sistem Peringatan Dini Khusus Tsunami Tsunami Early Warning System	Perlengkapan Keselamatan Safety Equipment
(1)	(2)	(3)	(4)
010 Paledang	Ada	Bukan Wilayah Potensi Tsunami	Ada
020 Gudang	Ada	Bukan Wilayah Potensi Tsunami	Tidak Ada
030 Babakan Pasar	Tidak Ada	Bukan Wilayah Potensi Tsunami	Tidak Ada
040 Tegallega	Ada	Bukan Wilayah Potensi Tsunami	Ada
050 Babakan	Ada	Bukan Wilayah Potensi Tsunami	Tidak Ada
060 Sempur	Ada	Bukan Wilayah Potensi Tsunami	Tidak Ada
070 Pabaton	Tidak Ada	Bukan Wilayah Potensi Tsunami	Tidak Ada
080 Cibogor	Ada	Bukan Wilayah Potensi Tsunami	Ada
090 Panaragan	Ada	Bukan Wilayah Potensi Tsunami	Tidak Ada
010 Kebon Kelapa	Tidak Ada	Bukan Wilayah Potensi Tsunami	Ada
011 Ciwaringin	Tidak Ada	Bukan Wilayah Potensi Tsunami	Ada

Catatan/Note: ...

Sumber/Source: BPS, Pendataan Potensi Desa (Podes) 2021/BPS-Statistics Indonesia, Village Potential Data Collecting 2021

Lanjutan Tabel/*Continued Table 4.4.4*

Desa/Kelurahan <i>Village/Kelurahan</i>	Rambu-Rambu dan Jalur Evakuasi Bencana <i>Sign and Evacuation Route</i>	Pembuatan, Perawatan, atau Normalisasi: Sungai, Kanal, Tanggul, Parit, Drainase, Waduk, Pantai, dll <i>Manufacture, Maintenance, or Normalization: Rivers, Canals, Embankment, etc</i>
(1)	(5)	(6)
010 Paledang	Tidak Ada	Ada
020 Gudang	Tidak Ada	Tidak Ada
030 Babakan Pasar	Ada	Ada
040 Tegallega	Tidak Ada	Ada
050 Babakan	Tidak Ada	Tidak Ada
060 Sempur	Tidak Ada	Ada
070 Pabaton	Tidak Ada	Tidak Ada
080 Cibogor	Tidak Ada	Ada
090 Panaragan	Tidak Ada	Ada
010 Kebon Kelapa	Tidak Ada	Ada
011 Ciwaringin	Tidak Ada	Tidak Ada

Catatan/Note: ...

Sumber/Source: BPS, Pendataan Potensi Desa (Podes) 2021/BPS-Statistics Indonesia, *Village Potential Data Collecting 2021*

Tabel
Table 4.4.5

Banyaknya Desa/Kelurahan yang Memiliki Kelompok Kegiatan Olahraga Menurut Jenis Olahraga dan Ketersediaan Fasilitas/Lapangan Olahraga di Kecamatan Bogor Tengah, 2021
Number of Villages/Kelurahan Having Sport Activities Groups by Type of Sport and Availability of Sport Facilities/Fields in Bogor Tengah Subdistrict, 2021

Jenis Olahraga Type of Sport	Kondisi Fasilitas/Lapangan Olahraga Condition of Sport Facilities/Fields			Tidak Ada Fasilitas/ Lapangan Olahraga No Sport Facilities/ Fields
	Baik	Rusak Sedang	Rusak Parah	
(1)	(2)	(3)	(4)	(5)
Sepak Bola/Soccer	2	0	0	9
Bola Voli/Volley Ball	8	0	0	3
Bulu Tangkis/Badminton	10	0	0	1
Bola Basket/Basket Ball	5	0	0	6
Tenis Lapangan/Court Tennis	3	0	0	8
Tenis Meja/Table Tennis	10	0	0	1
Futsal/Futsal	6	0	0	5
Renang/Swimming	1	0	0	10
Bela Diri/ Martial Arts	5	0	0	6
Bilyard/ Billiards	3	0	0	8
Fitnes, Aerobik, dll/Fitness, Aerobics, etc	7	0	0	4
Lainnya/Others	2	0	0	9

Catatan/Note: ...

Sumber/Source: BPS, Pendataan Potensi Desa (Podes) 2021/BPS-Statistics Indonesia, Village Potential Data Collecting 2021

05

PERTANIAN
AGRICULTURE

<https://bogorkota.bps.go.id>

PENJELASAN TEKNIS

1. Data pokok tanaman pangan yang dikumpulkan adalah luas panen dan produktivitas (hasil per hektar). Produksi tanaman pangan merupakan hasil perkalian antara luas panen dengan produktivitas. Pengumpulan data luas panen dilakukan setiap bulan dengan pendekatan area kecamatan di seluruh wilayah Indonesia. Pengumpulan data produktivitas dilakukan melalui pengukuran langsung pada plot ubinan berukuran $2\frac{1}{2}$ m x $2\frac{1}{2}$ m. Pengumpulan data produktivitas dilakukan setiap subround (empat bulanan) pada waktu panen petani
2. Tanaman sayuran semusim adalah tanaman sumber vitamin, garam mineral dan lain-lain yang dikonsumsi dari bagian tanaman yang berupa daun, bunga, buah, dan umbinya, yang berumur kurang dari satu tahun. Tanaman buah-buahan semusim adalah tanaman sumber vitamin, garam mineral, dan lain-lain yang dikonsumsi dari bagian tanaman yang berupa buah, berumur kurang dari satu tahun, tidak berbentuk pohon/rumpun tetapi menjalar dan berbatang lunak
3. Tanaman buah-buahan tahunan adalah tanaman sumber vitamin, garam mineral, dan lain-lain yang dikonsumsi dari bagian tanaman yang berupa buah dan merupakan tanaman tahunan. Tanaman sayuran tahunan adalah tanaman sumber vitamin, garam mineral, dan lain-lain yang dikonsumsi dari bagian tanaman yang berupa daun dan atau buah yang berumur lebih dari satu tahun.
4. Tanaman biofarmaka adalah tanaman yang bermanfaat untuk obat-obatan, kosmetik, dan kesehatan yang dikonsumsi atau digunakan dari bagian-bagian tanaman seperti daun, batang, buah, umbi (rimpang) ataupun akar.
5. Tanaman hias adalah tanaman yang mempunyai nilai keindahan baik bentuk, warna daun, tajuk maupun bunganya, sering digunakan untuk penghias pekarangan dan lain sebagainya.
6. Luas panen tanaman hortikultura adalah luas tanaman sayuran, buah-buahan, biofarmaka, dan tanaman hias yang diambil hasilnya/dipanen pada periode pelaporan.
7. Luas panen untuk tanaman sayuran adalah luas tanaman yang dipanen sekaligus/habis/ dibongkar dan luas tanaman yang dipanen berkali-kali (lebih dari satu kali)/belum habis.

<https://bogorkota.bps.go.id>

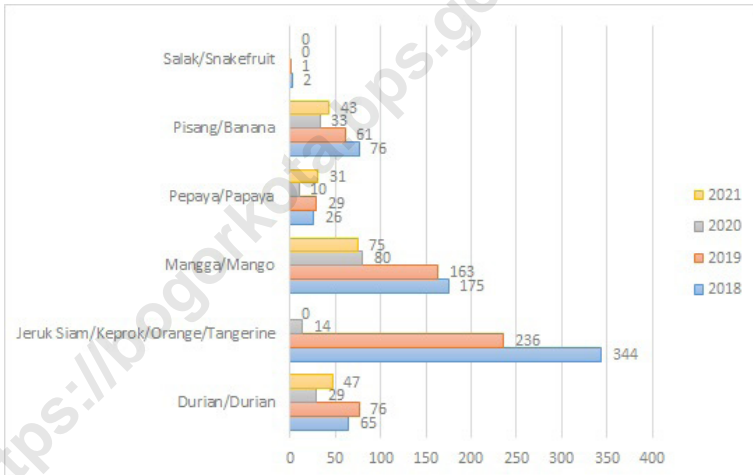
ULASAN

Hortikultura pada tahun 2021, produksi tanaman buah-buahan terbesar menurut jenis tanaman di Kecamatan Bogor Tengah adalah buah mangga sebesar 75 kuintal dan disusul oleh durian sebesar 47 kuintal, untuk tanaman biofarmaka produksi terbesar adalah jahe sebesar 1.665 kg dan disusul oleh laos/lengkuas sebesar 700 kg. Untuk tanaman hias, produksi terbesar di Kecamatan Bogor Tengah adalah anggrek dengan produksi sebesar 2.450 tangkai.

<https://bogorkota.bps.go.id>

Gambar 5.1
Figures

Produksi Sayuran Tahunan Menurut Jenis Tanaman di Kecamatan Bogor Tengah (kuintal), 2018–2021
Production of Annual Fruits by Kind of Plant in Bogor Tengah Subdistrict (quintal), 2018–2021



Sumber/Source : BPS, Statistik Pertanian Hortikultura SPH-SBS/BPS-Statistics Indonesia, Agricultural Statistic for Horticulture SPH-SBS

<https://bogorkota.bps.go.id>

Tabel 5.1
Table

Luas Panen Tanaman Sayuran Semusim Menurut Jenis Tanaman di Kecamatan Bogor Tengah (ha), 2018–2021
Harvested Area of Seasonal Vegetables by Kind of Plant in Bogor Tengah Subdistrict (ha), 2018–2021

Jenis Tanaman Kind of Plants	2018	2019	2020	2021 ^x
(1)	(2)	(3)	(4)	(5)
Sayuran/Vegetables:				
Bawang Merah/Shallots	-	-	-	-
Bawang Putih/Garlic	-	-	-	-
Cabai Besar/Chili/Big Chili	-	-	-	-
Cabai Rawit/Chili/Cayenne Pepper	-	-	-	-
Kentang/Potato	-	-	-	-
Kubis/Cabbage	-	-	-	-

Catatan/Note: ...

Sumber/Source: BPS, Statistik Pertanian Hortikultura SPH-SBS/BPS-Statistics Indonesia, Agricultural Statistic for Horticulture SPH-SBS

Tabel 5.2
Table

Produksi Tanaman Sayuran Semusim Menurut Jenis Tanaman di Kecamatan Bogor Tengah (kuintal), 2018–2021
Production of Seasonal Vegetables by Kind of Plant in Bogor Tengah Subdistrict (quintal), 2018–2021

Jenis Tanaman <i>Kind of Plants</i>	2018	2019	2020	2021 ^x
(1)	(2)	(3)	(4)	(5)
Sayuran/Vegetables:				
Bawang Merah/ <i>Shallots</i>	-	-	-	-
Bawang Putih/ <i>Garlic</i>	-	-	-	-
Cabai Besar/ <i>Chili/Big Chili</i>	-	-	-	-
Cabai Rawit/ <i>Chili/Cayenne Pepper</i>	-	-	-	-
Kentang/ <i>Potato</i>	-	-	-	-
Kubis/ <i>Cabbage</i>	-	-	-	-

Catatan/Note: ...

Sumber/Source: BPS, Statistik Pertanian Hortikultura SPH-SBS/BPS-Statistics Indonesia, Agricultural Statistic for Horticulture SPH-SBS

Tabel 5.3 Luas Panen Tanaman Biofarmaka Menurut Jenis Tanaman di Kecamatan Bogor Tengah (m²), 2018–2021
Table *Harvested Area of Medicinal Plants by Kind of Plant in Bogor Tengah Subdistrict (m²), 2018–2021*

Jenis Tanaman Kind of Plants	2018	2019	2020	2021 ^x
(1)	(2)	(3)	(4)	(5)
Jahe/Ginger	185	225	295	450
Kencur/East Indian Galangal	255	50	130	0
Kunyit/Turmeric	200	200	300	225
Laos/Lengkuas/Galanga	200	300	200	175

Catatan/Note: ...

Sumber/Source: BPS, Statistik Pertanian Hortikultura SPH-TBF/BPS-Statistics Indonesia, Agricultural Statistic for Horticulture SPH-TBF

Tabel
Table 5.4

**Produksi Tanaman Biofarmaka Menurut Jenis Tanaman di
Kecamatan Bogor Tengah (kg), 2018–2021**
**Production of Medicinal Plants by Kind of Plant in Bogor
Tengah Subdistrict (kg), 2018–2021**

Jenis Tanaman Kind of Plants	2018	2019	2020	2021 ^x
(1)	(2)	(3)	(4)	(5)
Jahe/ <i>Ginger</i>	685	833	1 092	1 665
Kencur/ <i>East Indian Galangal</i>	633	115	299	0
Kunyit/ <i>Turmeric</i>	560	560	300	225
Laos/ <i>Lengkuas/Galanga</i>	800	1 200	800	700

Catatan/Note: ...

Sumber/Source: BPS, Statistik Pertanian Hortikultura SPH-TBF/BPS-Statistics Indonesia, Agricultural Statistic for Horticulture SPH-TBF

Tabel 5.5 Luas Panen Tanaman Hias Menurut Jenis Tanaman di Kecamatan Bogor Tengah (m²), 2018–2021
Table *Harvested Area of Ornamental Plants by Kind of Plant in Bogor Tengah Subdistrict (m²), 2018–2021*

Jenis Tanaman Kind of Plants	2018	2019	2020	2021 ^x
(1)	(2)	(3)	(4)	(5)
Anggrek/ <i>Orchid</i>	40	90	140	245
Krisan/ <i>Chrysantemum</i>	0	0	0	0
Mawar/ <i>Rose</i>	50	300	150	0
Sedap Malam/ <i>Tuberose</i>	0	0	150	0

Catatan/Note: ...

Sumber/Source: BPS, Statistik Pertanian Hortikultura SPH-TH/BPS-Statistics Indonesia, *Agricultural Statistik for Horticulture SPH-TH*

Tabel
Table 5.6

**Produksi Tanaman Hias Menurut Jenis Tanaman di
Kecamatan Bogor Tengah (tangkai), 2018–2021**
*Production of Ornamental Plants by Kind of Plant n Bogor
Tengah Subdistrict (stalks), 2018–2021*

Jenis Tanaman Kind of Plants	2018	2019	2020	2021 ^x
(1)	(2)	(3)	(4)	(5)
Anggrek/ <i>Orchid</i>	480	1 320	1 600	2 450
Krisan/ <i>Chrysantemum</i>	0	0	0	0
Mawar/ <i>Rose</i>	550	3 850	1 200	0
Sedap Malam/ <i>Tuberose</i>	0	0	1 500	0

Catatan/Note: ...

Sumber/Source: BPS, Statistik Pertanian Hortikultura SPH-TH/BPS-Statistics Indonesia, *Agricultural Statistik for Horticulture SPH-TH*

Tabel 5.7
Table

Produksi Buah-Buahan dan Sayuran Tahunan Menurut Jenis Tanaman di Kecamatan Bogor Tengah (kuintal), 2018–2021
Production of Annual Fruits and Vegetables by Kind of Plant in Bogor Tengah Subdistrict (quintal), 2018–2021

Jenis Tanaman <i>Kind of Plants</i>	2018	2019	2020	2021 ^x
(1)	(2)	(3)	(4)	(5)
Buah–Buahan/Fruits:				
Durian/ <i>Durian</i>	65	76	29	47
Jeruk Siam/ <i>Keprok/Orange/Tangerine</i>	344	236	14	0
Mangga/ <i>Mango</i>	175	163	80	75
Pepaya/ <i>Papaya</i>	26	29	10	31
Pisang/ <i>Banana</i>	76	61	33	43
Salak/ <i>Snakefruit</i>	2	1	0	0

Catatan/Note: ...

Sumber/Source: BPS, Statistik Pertanian Hortikultura SPH-BST/BPS-Statistics Indonesia, Agricultural Statistic for Horticulture SPH-BST

06

PARIWISATA, TRANSPORTASI, DAN KOMUNIKASI ***TOURISM, TRANSPORTATION, AND COMMUNICATION***

<https://bogorkota.bps.go.id>

PENJELASAN TEKNIS

1. Hotel adalah bangunan berkamar banyak yang disewakan sebagai tempat untuk menginap dan tempat makan orang yang sedang dalam perjalanan; bentuk akomodasi yang dikelola secara komersial, disediakan bagi setiap orang untuk memperoleh pelayanan, penginapan, makan dan minum
2. Kantor Pos adalah tempat pemberi pelayanan komunikasi tertulis dan atau surat elektronik, layanan paket, layanan logistik, layanan transaksi keuangan, dan layanan keagenan pos untuk kepentingan umum. Rumah pos berfungsi sama seperti kantor pos dan kantor pos pem'bantu, bedanya rumah pos biasanya terletak di daerah terpencil.
3. Telekomunikasi adalah setiap pemancaran, pengiriman dan atau penerimaan dari setiap informasi dalam bentuk tanda-tanda, isyarat, tulisan, gambar, suara dan bunyi melalui sistem kawat, optik, radio atau sistem elektromagnetik lainnya. fasilitas.

<https://bogorkota.bps.go.id>

ULASAN

Salah satu sektor jasa akomodasi menjadi potensi di Kecamatan Bogor Tengah, dengan banyaknya jumlah hotel dan penginapan yang tersebar di hampir seluruh kelurahan.

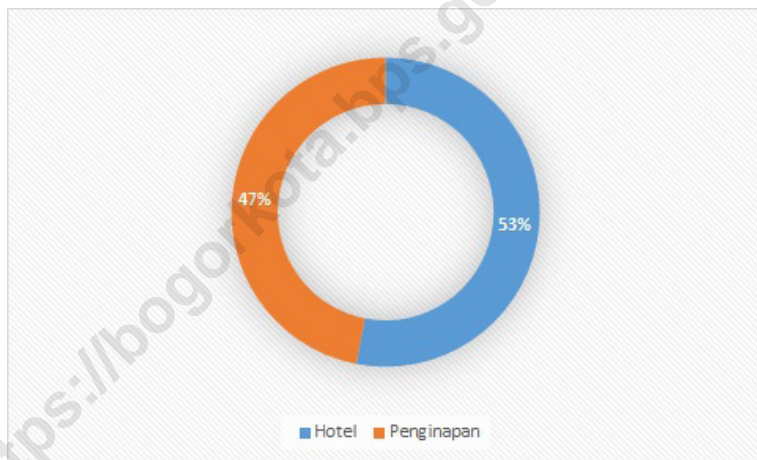
Prasarana dan sarana transportasi antar desa/kelurahan juga sudah tersedia dan bertrayek dengan kondisi jalan darat sudah beraspal semua.

Sedangkan untuk kekuatan sinyal telepon seluler dan jenis sinyal internet telepon seluler menurut desa/kelurahan mempunyai sinyal kuat dengan jenis sinyal 4G/LTE.

<https://bogorkota.bps.go.id>

Gambar 6.1
Figures

Jumlah Sarana Akomodasi Menurut Desa/Kelurahan dan Jenis Akomodasi di Kecamatan Bogor Tengah, 2021
Number of Accomodation Facilities by Villages/Kelurahan and Type of Accomodation in Bogor Tengah Subdistrict, 2021



Sumber/Source : BPS, Pendataan Potensi Desa (Podes) 2021/BPS-Statistics Indonesia, Village Potential Data Collecting 2021

<https://bogorkota.bps.go.id>

6.1 PARIWISATA TOURISM

Tabel 6.1.1 Jumlah Sarana Akomodasi Menurut Desa/Kelurahan dan Jenis Akomodasi di Kecamatan Bogor Barat, 2021
Number of Accomodation Facilities by Villages/Kelurahan and Type of Accomodation in Bogor Barat Subdistrict, 2021

Desa/Kelurahan Village/Kelurahan	Hotel Hotel	Penginapan Inn
(1)	(2)	(3)
010 Paledang	3	1
020 Gudang	0	0
030 Babakan Pasar	1	0
040 Tegallega	5	2
050 Babakan	15	11
060 Sempur	0	0
070 Pabaton	1	5
080 Cibogor	0	1
090 Panaragan	0	1
010 Kebon Kelapa	0	0
011 Ciwaringin	1	2
Kecamatan Bogor Tengah	26	23

Catatan/Note: ...

Sumber/Source: BPS, Pendataan Potensi Desa (Podes) 2021/BPS-Statistics Indonesia, Village Potential Data Collecting 2021

6.2 TRANSPORTASI TRANSPORTATION

Tabel 6.2.1 Prasarana dan Sarana Transportasi Antar Desa/Kelurahan Menurut Desa/Kelurahan di Kecamatan Bogor Tengah, 2021
Inter-Villages/Kelurahan Transportation Infrastructure and Facilities by Villages/Kelurahan in Bogor Tengah Subdistrict, 2021

Desa/Kelurahan Village/Kelurahan	Jenis Prasarana Transportasi Type of Transportation Infrastructure	Keberadaan Angkutan Umum Availability of Public Transportation
(1)	(2)	(3)
010 Paledang	Darat	Ada, dengan trayek tetap
020 Gudang	Darat	Ada, dengan trayek tetap
030 Babakan Pasar	Darat	Ada, dengan trayek tetap
040 Tegallega	Darat	Ada, dengan trayek tetap
050 Babakan	Darat	Ada, dengan trayek tetap
060 Sempur	Darat	Ada, tanpa trayek tetap
070 Pabaton	Darat	Ada, dengan trayek tetap
080 Cibogor	Darat	Ada, dengan trayek tetap
090 Panaragan	Darat	Ada, dengan trayek tetap
010 Kebon Kelapa	Darat	Ada, dengan trayek tetap
011 Ciwaringin	Darat	Ada, dengan trayek tetap

Catatan/Note: ...

Sumber/Source: BPS, Pendataan Potensi Desa (Podes) 2021/BPS-Statistics Indonesia, Village Potential Data Collecting 2021

Lanjutan Tabel/*Continued Table 6.2.1*

Desa/Kelurahan Village/Kelurahan	Jenis Permukaan Jalan Darat Terluas Type of The Widest Road Surface	Dapat Dilalui Kendaraan Bermotor Roda 4 atau Lebih Passable by Vehicle with 4 or more Wheels
(1)	(4)	(5)
010 Paledang	Aspal/beton	Sepanjang tahun
020 Gudang	Aspal/beton	Sepanjang tahun
030 Babakan Pasar	Aspal/beton	Sepanjang tahun
040 Tegallega	Aspal/beton	Sepanjang tahun
050 Babakan	Aspal/beton	Sepanjang tahun
060 Sempur	Aspal/beton	Sepanjang tahun
070 Pabaton	Aspal/beton	Sepanjang tahun
080 Cibogor	Aspal/beton	Sepanjang tahun
090 Panaragan	Aspal/beton	Sepanjang tahun
010 Kebon Kelapa	Aspal/beton	Sepanjang tahun
011 Ciwaringin	Aspal/beton	Sepanjang tahun

Catatan/Note: ...

Sumber/Source: BPS, Pendataan Potensi Desa (Podes) 2021/BPS-Statistics Indonesia, *Village Potential Data Collecting 2021*

6.3 KOMUNIKASI COMMUNICATION

Tabel 6.3.1 Keberadaan Kantor Pos/Pos Pembantu/Rumah Pos, Pos Keliling, dan Perusahaan/Agen Jasa Ekspedisi Swasta Menurut Desa/Kelurahan di Kecamatan Bogor Tengah, 2021
Number of Post Office/Subsidiary of Post Office, Mobile Portal Service, Private Expedition Service Company by Villages/Kelurahan in Bogor Tengah Subdistrict, 2021

Desa/Kelurahan Village/Kelurahan	Kantor Pos/Pos Pembantu/Rumah Pos Post Office/Subsidiary of Post Office	Pos Keliling Mobile Portal Service	Perusahaan/Agen Jasa Ekspedisi Swasta Private Expedition Service Company
(1)	(2)	(3)	(4)
010 Paledang	Beroperasi	Tidak ada	Beroperasi
020 Gudang	Beroperasi	Tidak ada	Beroperasi
030 Babakan Pasar	Tidak ada	Tidak ada	Beroperasi
040 Tegallega	Beroperasi	Ada	Beroperasi
050 Babakan	Beroperasi	Tidak ada	Beroperasi
060 Sempur	Tidak ada	Tidak ada	Beroperasi
070 Pabaton	Beroperasi	Tidak ada	Beroperasi
080 Cibogor	Beroperasi	Tidak ada	Beroperasi
090 Panaragan	Tidak beroperasi	Tidak ada	Tidak ada
010 Kebon Kelapa	Tidak ada	Tidak ada	Beroperasi
011 Ciwaringin	Tidak ada	Tidak ada	Beroperasi

Catatan/Note: ...

Sumber/Source: BPS, Pendataan Potensi Desa (Podes) 2021/BPS-Statistics Indonesia, Village Potential Data Collecting 2021

Tabel 6.3.2 Jumlah Menara Telepon seluler dan Operator Layanan Komunikasi Telepon Seluler Menurut Desa/Kelurahan di Kecamatan Bogor Tengah, 2021
Number of Base Transceiver Station (BTS) and Cellular Phone Communication Service Operators by Villages/ Kelurahan in Bogor Tengah Subdistrict, 2021

Desa/Kelurahan Village/Kelurahan	Jumlah Menara Telepon seluler Number of Base Transceiver Station (BTS)	Jumlah Operator Layanan Komunikasi Telepon Seluler Cellular Phone Communication Service Operators
(1)	(2)	(3)
010 Paledang	4	5
020 Gudang	2	5
030 Babakan Pasar	3	5
040 Tegallega	3	5
050 Babakan	7	5
060 Sempur	3	5
070 Pabaton	9	5
080 Cibogor	1	5
090 Panaragan	0	5
010 Kebon Kelapa	4	5
011 Ciwaringin	6	5
Kecamatan Bogor Tengah	42	55

Catatan/Note: ...

Sumber/Source: BPS, Pendataan Potensi Desa (Podes) 2021/BPS-Statistics Indonesia, Village Potential Data Collecting 2021

Tabel
Table 6.3.3

**Kekuatan Sinyal Telepon Seluler dan Jenis Sinyal Internet
Telepon Seluler Menurut Desa/Kelurahan di Kecamatan
Bogor Tengah, 2021**
*The Strenght of Cellular Phone Signal by Villages/Kelurahan
in Bogor Tengah Subdistrict, 2021*

Desa/Kelurahan Village/Kelurahan	Kekuatan Sinyal Telepon Seluler The Strenght of Cellular Phone Signal	Jenis Sinyal Internet Telepon Seluler Type of Cellular Phone Signal
(1)	(2)	(3)
010 Paledang	Sinyal kuat	4G/LTE
020 Gudang	Sinyal kuat	4G/LTE
030 Babakan Pasar	Sinyal kuat	4G/LTE
040 Tegallega	Sinyal kuat	4G/LTE
050 Babakan	Sinyal kuat	4G/LTE
060 Sempur	Sinyal kuat	4G/LTE
070 Pabaton	Sinyal kuat	4G/LTE
080 Cibogor	Sinyal kuat	4G/LTE
090 Panaragan	Sinyal kuat	4G/LTE
010 Kebon Kelapa	Sinyal kuat	4G/LTE
011 Ciwaringin	Sinyal kuat	4G/LTE

Catatan/Note: ...

Sumber/Source: BPS, Pendataan Potensi Desa (Podes) 2021/BPS-Statistics Indonesia, Village Potential Data Collecting 2021

07

PERBANKAN, KOPERASI, DAN PERDAGANGAN
BANKING, COOPERATIVE, AND TRADE

<https://bogorkota.bps.go.id>

PENJELASAN TEKNIS

1. Perbankan adalah industri yang menangani uang tunai, kredit, dan transaksi keuangan lainnya. Perbankan didefinisikan sebagai kegiatan bisnis dalam menerima dan menjaga uang yang dimiliki oleh individu dan entitas lain, dan kemudian meminjamkan uang ini untuk melakukan kegiatan ekonomi seperti menghasilkan untung atau sekadar menutupi biaya operasional.
2. Bank menyediakan tempat yang aman untuk menyimpan uang tunai dan kredit ekstra dan bank menawarkan rekening tabungan, sertifikat setoran, serta rekening giro. Bank menggunakan simpanan ini untuk memberikan pinjaman. Pinjaman ini termasuk hipotek rumah, pinjaman bisnis, dan pinjaman mobil.
3. Koperasi adalah badan usaha yang dimiliki dan dijalankan oleh anggotanya untuk memenuhi kebutuhan bersama di bidang ekonomi, sosial dan budaya. Sedangkan pengertian koperasi yang lebih formal adalah sesuai dengan Undang Undang No. 17 Tahun 2012 pasal 1, yaitu: Koperasi badan hukum yang didirikan oleh orang perseorangan atau badan hukum koperasi, dengan pemisahan kekayaan para anggotanya sebagai modal untuk menjalankan usaha, yang memenuhi aspirasi dan kebutuhan bersama di bidang ekonomi, sosial, dan budaya sesuai dengan nilai dan prinsip koperasi.
4. Koperasi Konsumen, koperasi ini diperuntukkan bagi konsumen barang dan jasa. Biasanya, mereka menjual berbagai kebutuhan harian seperti kelontong atau alat tulis sehingga sekilas tampak seperti toko biasa. Bedanya, keuntungan yang didapat dari penjualan akan dibagikan kepada anggotanya. Selain itu, karena biasanya yang membeli dari koperasi konsumen adalah anggotanya juga, maka harga barangnya cenderung lebih murah dari toko biasa.
5. Koperasi Produsen, koperasi ini diperuntukkan bagi produsen barang dan jasa. Koperasi ini menjual barang produksi anggotanya, misalnya koperasi peternak sapi perah menjual susu sedangkan koperasi peternak lebah menjual madu. Dengan bergabung dalam koperasi, para produsen bisa mendapatkan bahan baku dengan harga lebih murah dan menjual hasil produksinya dengan harga layak.
6. Koperasi simpan pinjam memberikan pinjaman kepada anggotanya. Koperasi ini bertujuan untuk membantu anggotanya yang membutuhkan uang dalam jangka pendek dengan syarat yang mudah dan bunga yang rendah.
7. Perdagangan adalah kegiatan tukar menukar barang atau jasa atau keduanya yang berdasarkan kesepakatan bersama bukan pemaksaan. Pada masa modern perdagangan dilakukan dengan penukaran uang. Setiap

barang dinilai dengan sejumlah uang. Pembeli akan menukar barang atau jasa dengan sejumlah uang yang diinginkan penjual.

8. Sarana Perdagangan adalah sarana berupa Pasar Rakyat, Gudang Non Sistem Resi Gudang, dan Pusat Distribusi untuk mendukung kelancaran Distribusi arus barang.
9. Rumah makan / restoran adalah usaha jasa pangan yang bertempat di sebagian atau seluruh bangunan permanen yang menjual dan menyajikan makanan dan minuman untuk umum di tempat usahanya baik dilengkapi dengan peralatan/ perlengkapan untuk proses pembuatan dan penyimpanan maupun tidak dan telah mendapatkan surat keputusan sebagai restoran/ rumah makan dari instansi yang membinanya.

<https://bogorkota.bps.go.id>

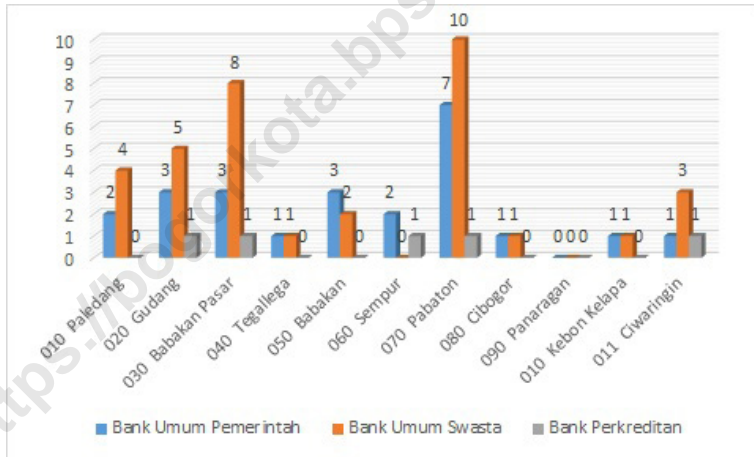
ULASAN

Kecamatan Bogor Tengah mempunyai potensi dalam sektor ekonomi, hal itu dapat dilihat dari banyaknya sarana lembaga keuangan bank, dimana terdapat 24 bank umum pemerintah, 35 bank umum swasta dan 5 Bank Pengkreditan Rakyat. Selain sarana lembaga keuangan bank, Kecamatan Bogor Tengah juga mempunyai potensi di sarana perdagangan, antara lain kelompok pertokoan hampir tersebar di seluruh kelurahan, pasar dengan bangunan permanen, pasar dengan bangunan semi permanen, pasar tanpa bangunan, Mini Market/Swalayan/Supermarket dan Restoran/Rumah Makan.

Untuk koperasi aktif hanya didominasi oleh jenis koperasi simpan pinjam saja sedangkan beberapa jenis koperasi lainnya hanya ada di satu dua kelurahan.

Gambar 7.1
Figures

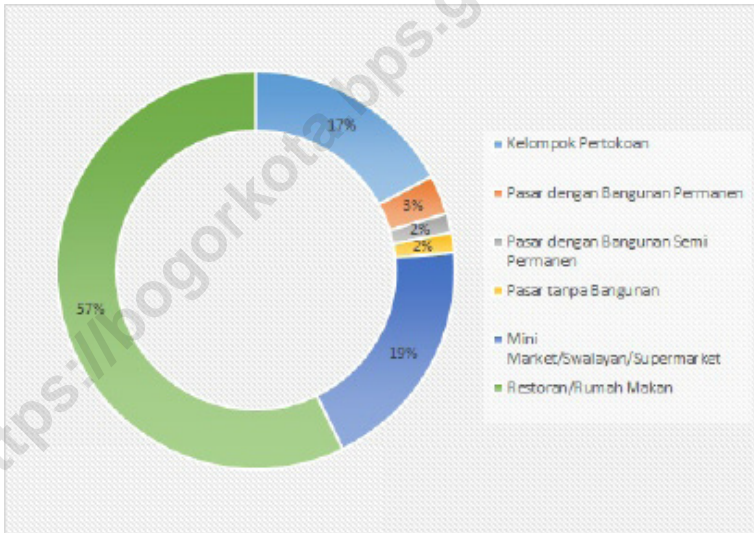
Banyaknya Sarana Lembaga Keuangan Bank Menurut Desa/Kelurahan dan Jenis Bank di Kecamatan Bogor Tengah, 2021
Number of Bank by Villages/Kelurahan and Type of Bank in Bogor Tengah Subdistrict, 2021



Sumber/Source : BPS, Pendataan Potensi Desa (Podes) 2021/BPS-Statistics Indonesia, Village Potential Data Collecting 2021

Gambar 7.2
Figures

Banyaknya Sarana Perdagangan Menurut Desa Kelurahan dan Jenis Sarana Perdagangan di Kecamatan Bogor Tengah, 2021
Number of Trade Facilities by Villages/Kelurahan and Type of Trade Facilities in Bogor Tengah Subdistrict, 2021



Sumber/Source : BPS, Pendataan Potensi Desa (Podes) 2021/BPS-Statistics Indonesia, Village Potential Data Collecting 2021

Tabel 7.1
Table

Banyaknya Sarana Lembaga Keuangan Bank Menurut Desa/Kelurahan dan Jenis Bank di Kecamatan Bogor Tengah, 2021
Number of Bank by Villages/Kelurahan and Type of Bank in Bogor Tengah Subdistrict, 2021

Desa/Kelurahan Village/Kelurahan	Bank Umum Pemerintah Government Bank	Bank Umum Swasta Private Bank	Bank Perkreditan Rakyat (BPR) Rural Bank
(1)	(2)	(3)	(4)
010 Paledang	2	4	0
020 Gudang	3	5	1
030 Babakan Pasar	3	8	1
040 Tegallega	1	1	0
050 Babakan	3	2	0
060 Sempur	2	0	1
070 Pabaton	7	10	1
080 Cibogor	1	1	0
090 Panaragan	0	0	0
010 Kebon Kelapa	1	1	0
011 Ciwaringin	1	3	1
Kecamatan Bogor Tengah	24	35	5

Catatan/Note: ...

Sumber/Source: BPS, Pendataan Potensi Desa (Podes) 2021/BPS-Statistics Indonesia, Village Potential Data Collecting 2021

Tabel
Table 7.2

**Banyaknya Koperasi Aktif Menurut Menurut Desa/
Kelurahan dan Jenis Koperasi di Kecamatan Bogor
Tengah, 2021**
*Number of Cooperative by Villages/Kelurahan and Type of
Cooperative in Bogor Tengah Subdistrict, 2021*

Desa/Kelurahan <i>Village/Kelurahan</i>	Koperasi Unit Desa (KUD) <i>Village Cooperative Unit</i>	Koperasi Industri Kecil dan Kerajinan Rakyat (Kopinkra) <i>Small Industry and Citizen Handicraft Cooperative</i>
(1)	(2)	(3)
010 Paledang	1	1
020 Gudang	0	1
030 Babakan Pasar	0	0
040 Tegallega	0	0
050 Babaka	0	0
060 Sempur	0	0
070 Pabaton	0	0
080 Cibogor	0	0
090 Panaragan	0	0
010 Kebon Kelapa	0	0
011 Ciwaringin	0	0
Kecamatan Bogor Tengah	1	2

Lanjutan Tabel/Continued Table 7.2

Desa/Kelurahan Village/Kelurahan	Koperasi Simpan Pinjam (Kospin) Savings and Loan Cooperative	Koperasi Lainnya Other Cooperative
(1)	(4)	(5)
010 Paledang	1	0
020 Gudang	2	0
030 Babakan Pasar	3	0
040 Tegallega	2	0
050 Babakan	1	0
060 Sempur	1	0
070 Pabaton	1	0
080 Cibogor	2	0
090 Panaragan	0	0
010 Kebon Kelapa	1	0
011 Ciwaringin	1	2
Kecamatan Bogor Tengah	14	0

Catatan/Note: ...

Sumber/Source: BPS, Pendataan Potensi Desa (Podes) 2021/BPS-Statistics Indonesia, Village Potential Data Collecting 2021

Tabel 7.3
Table

Banyaknya Sarana Perdagangan Menurut Desa/Kelurahan dan Jenis Sarana Perdagangan di Kecamatan Bogor Tengah, 2021
Number of Trade Facilities by Villages/Kelurahan and Type of Trade Facilities in Bogor Tengah Subdistrict, 2021

<i>Desa/Kelurahan Village/Kelurahan</i>	<i>Kelompok Pertokoan Shopping Complexs</i>	<i>Pasar dengan Bangunan Permanen Markets in Permanent Building</i>	<i>Pasar dengan Bangunan Semi Permanen Market in Semi Permanent Building</i>
(1)	(2)	(3)	(4)
010 Paledang	0	0	0
020 Gudang	8	1	1
030 Babakan Pasar	10	1	0
040 Tegallega	0	0	0
050 Babakan	1	0	0
060 Sempur	3	0	0
070 Pabaton	8	0	1
080 Cibogor	4	3	1
090 Panaragan	4	1	0
010 Kebon Kelapa	4	2	1
011 Ciwaringin	1	0	0
Kecamatan Bogor Tengah	43	8	4

Lanjutan Tabel/Continued Table 7.3

Desa/Kelurahan Village/Kelurahan	Pasar tanpa Bangunan Market without Permanent Building	Mini Market/ Swalayan/ Supermarket Mini Market/Swalayan/ Supermarket	Restoran/ Rumah Makan Restaurant/ Food Stall
(1)	(5)	(6)	(7)
010 Paledang	1	4	13
020 Gudang	0	5	10
030 Babakan Pasar	0	5	5
040 Tegallega	0	6	50
050 Babakan	0	3	15
060 Sempur	0	5	20
070 Pabaton	1	5	10
080 Cibogor	0	2	2
090 Panaragan	0	2	6
010 Kebon Kelapa	2	5	6
011 Ciwaringin	0	6	6
Kecamatan Bogor Tengah	4	48	143

Catatan/Note: ""

Sumber/Source: BPS, Pendataan Potensi Desa (Podes) 2021/BPS-Statistics Indonesia, Village Potential Data Collecting 2021

ST 2023
SENSUS PERTANIAN

BerAKHLAK
Berorientasi Pelayanan Akuntabel Kompeten
Harmonis Loyal Adaptif Kolaboratif

DATA
MENCERDASKAN BANGSA
Enlighten The Nation



**BADAN PUSAT STATISTIK
KOTA BOGOR
BPS-STATISTICS OF BOGOR MUNICIPALITY**

Jl. Layungsari III No. 13 Empang Bogor Selatan - Bogor 16132
Telp.: (0251) 8324579 Fax.: (0251) 8327641
Homepage: <http://bogorkota.bps.go.id>
E-mail: bps3271@bps.go.id