

KECAMATAN WELAHAN DALAM ANGKA *WELAHAN DISTRICT IN FIGURES* **2024**

Volume 37, 2024



**BADAN PUSAT STATISTIK
KABUPATEN JEPARA
BPS-STATISTICS JEPARA REGENCY**

KECAMATAN WELAHAN DALAM ANGKA *WELAHAN DISTRICT IN FIGURES* 2024

Volume 37, 2024



**BADAN PUSAT STATISTIK
KABUPATEN JEPARA
BPS-STATISTICS JEPARA REGENCY**

KECAMATAN WELAHAN DALAM ANGKA

Welahan District in Figures

2024

Volume 37, 2024

Katalog /*Catalogue*: 1102001.030

ISSN: -

Nomor Publikasi/*Publication Number*: 33200.24014

Ukuran Buku/*Book Size*: 14,8 cm x 21 cm

Jumlah Halaman/*Number of Pages* : xxxiii+145 hal/*pages*

Penyusun Naskah/*Manuscript Drafter*:

BPS Kabupaten Jepara

BPS-Statistics Jepara Regency

Penyunting/*Editor*:

BPS Kabupaten Jepara

BPS-Statistics Jepara Regency

Pembuat Kover/*Cover Designer*:

BPS Kabupaten Jepara

BPS-Statistics Jepara Regency

Penerbit/*Publisher*

©BPS Kabupaten Jepara/*BPS-Statistics Jepara Regency*

Sumber Ilustrasi/*Illustration Source*: Klenteng Hian Thian Siang Tee

Dilarang mereproduksi dan/atau menggandakan sebagian atau seluruh isi buku ini untuk tujuan komersial tanpa izin tertulis dari Badan Pusat Statistik Kabupaten Jepara.
It is prohibited to reproduce and/or duplicate part or all of this book for commercial purpose without permission from BPS-Statistics Jepara Regency

ISSN:-

TIM PENYUSUN/COMPILERS
KECAMATAN WELAHAN DALAM ANGKA
Welahan District in Figures
2024

Volume 37, 2024

Pengarah/Director

Manggus Suryono

Penanggung Jawab/Persons in Charge

Manggus Suryono

Penyunting/Editors

Qurotul Aini

Pengolah Data dan Penulis Naskah/Data Processor and Writers

Widyan Zul Hilmi

Penata Letak/Layout Designers

Qurotul Aini

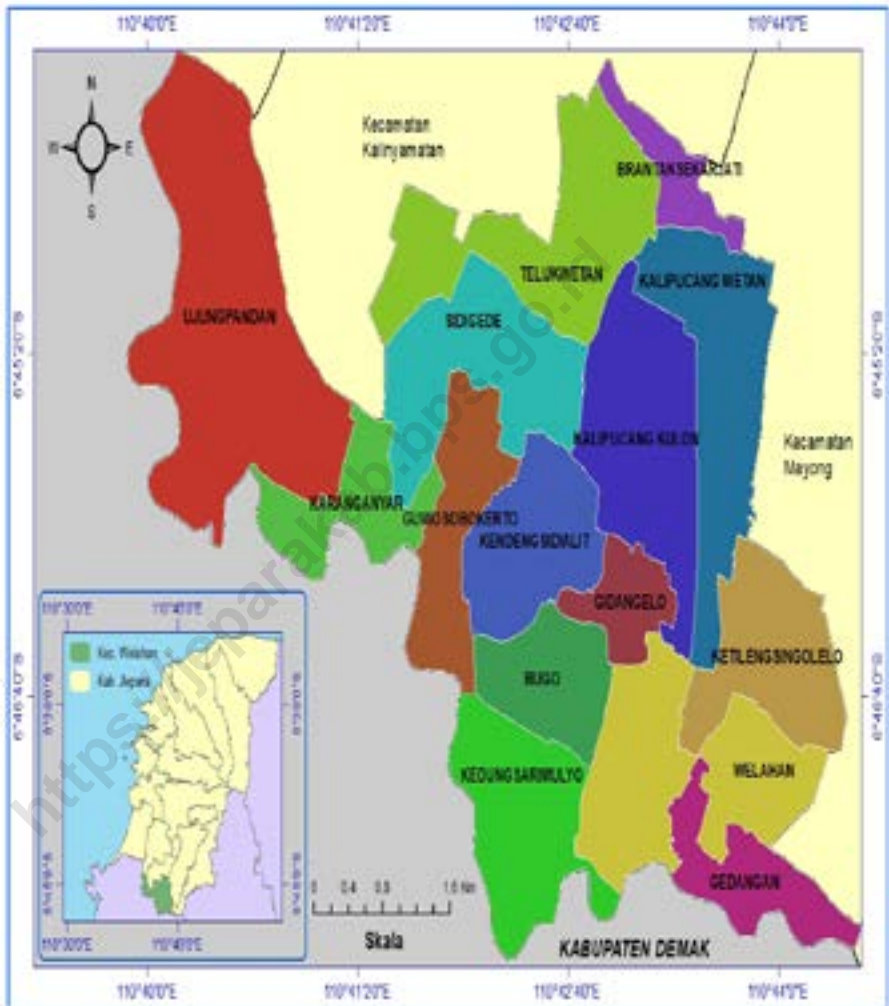
Penerjemah/Translators

Qurotul Aini

KONTRIBUTOR DATA/DATA CONTRIBUTORS

1. Kementerian Agama Kabupaten Jepara /*Ministry of Religious Affair*
2. Kementerian Pendidikan dan Kebudayaan/*Ministry of Education and Culture*
3. Dinas Kependudukan dan Pencatatan Sipil Kabupaten Jepara
4. Badan Pusat Statistik/*BPS-Statistics Indonesia*
5. Badan Kepegawaian Daerah Kabupaten Jepara
6. Dinas Kesehatan Kabupaten Jepara
7. Dinas Koperasi, Usaha Kecil Menengah, Tenaga Kerja dan Transmigrasi
8. Dinas Pekerjaan Umum dan Tata Ruang Kabupaten Jepara
9. Pengadilan Agama Kabupaten Jepara
10. Badan Pertanahan Nasional Kabupaten Jepara
11. Dinas Ketahanan Pangan dan Pertanian Kabupaten Jepara
12. Kecamatan Welahan
13. Puskesmas Welahan

PETA WILAYAH KECAMATAN WELAHAN
MAP OF WELAHAN DISTRICT



KEPALA BPS KABUPATEN JEPARA
CHIEF STATISTICIAN OF JEPARA REGENCY



MANGGUS SURYONO



KATA PENGANTAR

Dengan memanjatkan puji syukur Kehadirat Allah SWT, BPS Kabupaten Jepara dapat menyelesaikan publikasi tahunan “KECAMATAN WELAHAN DALAM ANGKA 2024,“. Publikasi ini terbit pada tahun 2024 dan berisi data kondisi tahun 2023. Data yang disajikan terdiri dari berbagai sektor baik yang bersumber dari data primer hasil kegiatan statistik BPS maupun data sekunder yang kami himpun dari berbagai instansi pemerintah maupun swasta di Kabupaten Jepara.

Kami berharap, data dan informasi yang terhimpun dan disajikan dalam publikasi ini dapat bermanfaat untuk semua pengguna data pada umumnya, dan khususnya bagi Pemerintah Kecamatan Welahan dalam rangka mengevaluasi pelaksanaan program, serta melakukan perencanaan atau penentu arah kebijakan pembangunan yang lebih baik.

Pada kesempatan ini kami menyampaikan penghargaan dan ucapan terima kasih kepada Camat Welahan, dinas/instansi/lembaga terkait di lingkungan pemerintah Kabupaten Jepara, serta instansi swasta, yang telah membantu dan bekerjasama untuk kelancaran penerbitan publikasi ini. Semoga kerjasama yang telah terjalin dapat terus dilanjutkan dimasa yang akan datang.

Upaya peningkatan kualitas penyajian data statistik telah kami lakukan, namun demikian kami tetap mengharapkan saran dan kritik yang konstruktif dari berbagai pihak untuk penyempurnaan pada publikasi yang akan datang.

Akhirnya, semoga publikasi ini dapat bermanfaat bagi semua pihak yang berkepentingan baik untuk kebijakan pembangunan maupun untuk berbagai kajian ilmiah.

Jepara, September 2024
Kepala BPS
Kabupaten Jepara

Drs. Manggus Suryono



PREFACE

By conveying the praiseworthy to Allah SWT, The BPS of Jepara Regency can finish the yearly publication "WELAHAN SUBDISTRICT IN FIGURES 2024". This publication publishes in 2024 and it contains the data in 2023. The presented data consist of the primary data which sourced from the results of BPS statistical activities, or of the secondary data which sourced from the collection of some governmental authorities or of some non-governmental parties in Jepara Regency.

We hope that the data and the information which are collected and presented in this publication can utilize for all of the data users generally, and especially for government of Welahan regency to evaluate the application of the program, or to make the planning as the determinant of the policy direction of the better development.

In this opportunity, we convey the appreciation and a lot of thanks for the Welahan district head, the linked services/authorities/institution in the environment of the government of Jepara Regency, also the non-governmental parties, which have helped and cooperated to accelerate for publication. We hope that the woven cooperation can be continued in the future.

We have endeavored to increase the presentation qualities of the statistical data, but we still expect the suggestions and the constructive criticisms from all of the parties for the perfection of the publication in the future.

Finally, we hope that this publication can utilize for all of the interested parties, whether for the policy of the development or for many kinds of scientific studies.

*Jepara, September 2024
Chief Statistician of
Jepara Regency*

Drs. Manggus Suryono

DAFTAR ISI/CONTENTS
KECAMATAN WELAHAN DALAM ANGKA
Welahan District in Figures
2024
 Volume 37, 2024

	Halaman <i>Page</i>
Kata Pengantar/ <i>Preface</i>	xiii
Daftar Isi/ <i>Contents</i>	xv
Daftar Tabel/ <i>List of Tables</i>	xvii
Daftar Gambar/ <i>List of Figures</i>	xxvii
Penjelasan Umum/ <i>Explanatory Notes</i>	xxix
Daftar Singkatan/ <i>List of Abbreviation</i>	xxxii
1. Geografi dan Iklim/ <i>Geography and Climate</i>	1
2. Pemerintahan/ <i>Government</i>	11
3. Penduduk/ <i>Population</i>	25
4. Sosial dan Kesejahteraan Rakyat/ <i>Social and Welfare</i>	43
5. Pertanian/ <i>Agriculture</i>	105
6. Komunikasi/ <i>Communication</i>	129
7. Koperasi, Perdagangan, dan Pertanahan/ <i>Cooperative, Trade and Land</i> .	135
Daftar Pustaka/ <i>Bibliography</i>	143

DAFTAR TABEL/LIST OF TABLES

Tabel Table	Halaman Page
1. GEOGRAFI DAN IKLIM/GEOGRAPHY AND CLIMATE	
1.1 KEADAAN GEOGRAFI GEOGRAPHY CONDITION	
1.1.1 Letak Geografi Kecamatan Welahan, 2023 <i>Geography Position in Welahan District, 2023</i>	6
1.1.2 Luas Daerah Menurut Desa/Kelurahan di Kecamatan Welahan, 2023 <i>Total Area by Villages/Kelurahan in Welahan District, 2023</i>	7
1.1.3 Topografi Desa/ Kelurahan di Kecamatan Welahan, 2023 <i>Altitude of the Village/Kelurahan Area from Sea Level, 2023</i>	8
1.1.4 Ketinggian Wilayah Desa/Kelurahan dari Permukaan Laut, 2023 <i>Altitude of the Village/Kelurahan Area from Sea Level, 2023</i>	9
1.1.5 Jarak ke Ibukota Kecamatan dan Ibukota Kabupaten/Kota Menurut Desa/Kelurahan di Kecamatan Welahan (km), 2023 <i>Distance to the District Capital and Regency/Municipal Capital by Villages/Kelurahan in Welahan District (km), 2023</i>	10
2. PEMERINTAHAN/GOVERNMENT	
2.1 WILAYAH ADMINISTRATIF ADMINISTRATIVE AREA	
2.1.1 Jumlah Rukun Warga (RW) dan Rukun Tetangga (RT) Menurut Desa/Kelurahan di Kecamatan Welahan, 2023 <i>Number of Rukun Warga and Rukun Tetangga by Villages/Kelurahan in Welahan District, 2023</i>	16
2.2 SUMBER DAYA MANUSIA HUMAN RESOURCES	
2.2.1 Jumlah Pegawai Negeri Sipil Pemerintah Daerah Kecamatan Welahan Menurut Satuan Kerja dan Jenis Kelamin, 2023 <i>Number of Civil Servants in the Welahan District Regional Government by Work Unit and Gender, 2023</i>	17

Tabel
Table

Halaman
Page

2.2.2	Jumlah Pegawai Negeri Sipil Pemerintah Daerah Kecamatan Welahan Menurut Tingkat Pendidikan, 2023 Number of Civil Servants of Welahan District Government by Educational Level, 2023	20
2.2.3	Nama-nama Petinggi/Lurah dan Carik Menurut Desa/Kelurahan di Kecamatan Welahan, 2023 <i>Names of the Village Head and Village Secretary by Villages in Welahan District, 2023</i>	21
2.2.4	Banyaknya Perangkat Desa/Kelurahan di Kecamatan Welahan, 2023 <i>Number of Village Apparatus by Villages in Welahan District, 2023</i>	22
2.2.5	Banyaknya Linmas/Hansip di Kecamatan Welahan, 2023 <i>Number of Linmas/Hansip by Villages in Welahan District, 2023</i>	23
3. PENDUDUK/POPULATION		
3.1	Penduduk, Distribusi Persentase Penduduk, Kepadatan Penduduk, Rasio Jenis Kelamin Penduduk Menurut Desa/Kelurahan di Kecamatan Welahan, 2023 <i>Population, Percentage Distribution of Population, Population Density, and Population Sex Ratio by Villages/Kelurahan in Welahan District, 2023.....</i>	30
3.2	Jumlah Penduduk Menurut Kelompok Umur dan Jenis Kelamin di Kecamatan Welahan, 2023 <i>Population by Age Groups and Sex in Welahan District, 2023.....</i>	32
3.3	Jumlah Penduduk Menurut Kelompok Umur, Jenis Kelamin dan Desa/Kelurahan di Kecamatan Welahan, 2023 <i>Population by Age Groups, Sex and by Villages/Kelurahan in Welahan District, 2023.....</i>	33
3.4	Jumlah Penduduk Kecamatan Welahan Menurut Kepemilikan Akta Kelahiran Berdasarkan Jenis Kelamin, 2023 <i>Population of Welahan District According to Birth Certificate Ownership Based on Gender, 2023.....</i>	41

Tabel Table	Halaman Page	
3.5	Jumlah Penduduk Kecamatan Welahan Menurut Kepemilikan Akta Kematian Berdasarkan Jenis Kelamin, 2023 <i>Population of Welahan District According to Death Certificate Ownership Based on Gender, 2023</i>	43
4. SOSIAL DAN KESEJAHTERAAN RAKYAT/SOCIAL AND WELFARE		
4.1 PENDIDIKAN EDUCATION		
4.1.1	Banyaknya Desa/Kelurahan yang Memiliki Fasilitas Sekolah Menurut Tingkat Pendidikan di Kecamatan Welahan, 2023 <i>Number of Villages/Kelurahan Having Educational Facilities by Educational Level in Welahan District, 2023</i>	50
4.1.2	Jumlah Sekolah Menurut Tingkat Pendidikan di Kecamatan Banyaknya Sekolah dan Ruang Kelas Taman Kanak-kanak (TK) Negeri menurut Desa/Kelurahan di Kecamatan Welahan, 2023/2024 <i>Number of Public Kindergarten (TK) Schools and Classrooms by Village/Kelurahan in Welahan District, 2023/2024</i>	51
4.1.3	Banyaknya Sekolah, Murid, dan Guru Taman Kanak-kanak (TK) Negeri menurut Desa/Kelurahan di Kecamatan Welahan, 2023/2024 <i>Number of Public Kindergarten (TK) Schools, Students and Teachers by Village/Kelurahan in Welahan District, 2023/2024</i>	52
4.1.4	Banyaknya Sekolah dan Ruang Kelas Taman Kanak-kanak (TK) Swasta menurut Desa/Kelurahan di Kecamatan Welahan Welahan, 2023/2024 <i>Number of Private Kindergarten (TK) Schools and Classrooms by Village/Kelurahan in Welahan Welahan District, 2023/2024</i>	53
4.1.5	Banyaknya Sekolah, Murid, dan Guru Taman Kanak-kanak (TK) Swasta menurut Desa/Kelurahan di Kecamatan Welahan, 2023/2024 <i>Number of Private Kindergarten (TK) Schools, Students and Teachers by Village/Kelurahan in Welahan District, 2023/2024</i>	54

Tabel
Table

Halaman
Page

4.1.6	Banyaknya Sekolah dan Ruang Kelas Sekolah Dasar Negeri menurut Desa/Kelurahan di Kecamatan Welahan, 2023/2024 <i>Number of Public Elementary Schools and Classrooms by Village/Kelurahan in Welahan District, 2023/2024</i>	55
4.1.7	Banyaknya Sekolah, Murid, dan Guru Sekolah Dasar Negeri menurut Desa/Kelurahan di Kecamatan Welahan, 2023/2024 <i>Number of Public Elementary Schools, Students and Teachers by Village/Kelurahan in Welahan District, 2023/2024</i>	56
4.1.8	Banyaknya Sekolah dan Ruang Kelas Sekolah Dasar Swasta menurut Desa/Kelurahan di Kecamatan Welahan,2023/2024 <i>Number of Private Elementary Schools and Classrooms by Village/Kelurahan in Welahan District, 2023/2024</i>	57
4.1.9	Banyaknya Sekolah, Murid, dan Guru Sekolah Dasar Swasta menurut Desa/Kelurahan di Kecamatan Welahan, 2023/2024 <i>Number of Private Elementary Schools, Students and Teachers by Village/Kelurahan in Welahan District, 2023/2024</i>	58
4.1.10	Banyaknya Sekolah dan Ruang Kelas SLTP Negeri menurut Desa/ Kelurahan di Kecamatan Welahan, 2023/2024 <i>Number of Public Junior High Schools and Classrooms by Village/ Kelurahan in Welahan District, 2023/2024</i>	59
4.1.11	Banyaknya Sekolah, Murid, dan Guru SLTP Negeri menurut Desa/ Kelurahan di Kecamatan Welahan, 2023/2024 <i>Number of Public Junior High Schools, Students and Teachers by Village/District in Welahan District, 2023/2024</i>	60
4.1.12	Banyaknya Sekolah dan Ruang Kelas SLTP Swasta menurut Desa/ Kelurahan di Kecamatan Welahan, 2023/2024 <i>Number of Private Junior High Schools and Classrooms by Village/ Kelurahan in Welahan District, 2023/2024</i>	61
4.1.13	Banyaknya Sekolah, Murid, dan Guru SLTP Swasta menurut Desa/ Kelurahan di Kecamatan Welahan, 2023/2024 <i>Number of Private Junior High Schools, Students and Teachers by Village/Kelurahan in Welahan District, 2023/2024</i>	62
4.1.14	Banyaknya Sekolah dan Ruang Kelas SLTA Negeri menurut Desa/ Kelurahan di Kecamatan Welahan, 2023/2024 <i>Number of Public Senior High Schools and Classrooms by Village/ Kelurahan in Welahan District, 2023/2024</i>	63

Tabel Table	Halaman Page
4.1.15 Banyaknya Sekolah, Murid, dan Guru SLTA Negeri menurut Desa/ Kelurahan di Kecamatan Welahan, 2023/2024 <i>Number of Public Senior High Schools, Students and Teachers by Village/Kelurahan in Welahan District, 2023/2024.....</i>	64
4.1.16 Banyaknya Sekolah dan Ruang Kelas SLTA Swasta menurut Desa/ Kelurahan di Kecamatan Welahan, 2023/2024 <i>Number of Private Senior High Schools and Classrooms by Village/ Kelurahan in Welahan District, 2023/2024.....</i>	65
4.1.17 Banyaknya Sekolah, Murid, dan Guru SLTA Swasta menurut Desa/ Kelurahan di Kecamatan Welahan, 2023/2024 <i>Number of Private Senior High Schools, Students and Teachers by Village/Kelurahan in Welahan District, 2023/2024.....</i>	66
4.1.18 Banyaknya Sekolah dan Ruang Kelas SMK Negeri menurut Desa/ Kelurahan di Kecamatan Welahan, 2023/2024 <i>Number of Public Vocational High Schools and Classrooms by Village/ Kelurahan in Welahan District, 2023/2024.....</i>	67
4.1.19 Banyaknya Sekolah, Murid, dan Guru SMK Negeri menurut Desa/ Kelurahan di Kecamatan Welahan, 2023/2024 <i>Number of Public Vocational High Schools, Students and Teachers by Village/Kelurahan in Welahan District, 2023/2024.....</i>	68
4.1.20 Banyaknya Sekolah dan Ruang Kelas SMK Swasta menurut Desa/ Kelurahan di Kecamatan Welahan, 2023/2024 <i>Number of Private Vocational High Schools and Classrooms by Village/Kelurahan in Welahan District, 2023/2024.....</i>	69
4.1.21 Banyaknya Sekolah, Murid, dan Guru SMK Swasta menurut Desa/ Kelurahan di Kecamatan Welahan, 2023/2024 <i>Number of Private Vocational High Schools, Students and Teachers by Village/Kelurahan in Welahan District, 2023/2024.....</i>	70
4.1.22 Banyaknya Sekolah dan Ruang Kelas Raudhatul Athfal (RA) Swasta menurut Desa/Kelurahan di Kecamatan Welahan, 2023/2024 <i>Number of Private Raudhatul Athfal (RA) Schools and Classrooms by Village/Kelurahan in Welahan District, 2023/2024.....</i>	71
4.1.23 Banyaknya Sekolah, Murid, dan Guru Raudhatul Athfal (RA) Swasta menurut Desa/Kelurahan di Kecamatan Welahan, 2023/2024 <i>Number of Private Raudhatul Athfal (RA) Schools, Students and Teachers by Village/Kelurahan in Welahan District, 2023/2024.....</i>	72

Tabel Table	Halaman Page
4.1.24 Banyaknya Sekolah dan Ruang Kelas Madrasah Ibtidaiyah menurut Desa/Kelurahan di Kecamatan Welahan, 2023/2024 <i>Number of Madrasah Ibtidaiyah Schools and Classrooms by Village/ Kelurahan in Welahan District, 2023/2024.....</i>	73
4.1.25 Banyaknya Sekolah, Murid, dan Guru Madrasah Ibtidaiyah Negeri menurut Desa/Kelurahan di Kecamatan Welahan, 2023/2024 <i>Number of Public Madrasah Ibtidaiyah Schools, Students and Teachers by Village/Kelurahan in Welahan District, 2023/2024.....</i>	74
4.1.26 Banyaknya Sekolah, Murid, dan Guru Madrasah Ibtidaiyah Swasta menurut Desa/Kelurahan di Kecamatan Welahan, 2023/2024 <i>Number of Private Madrasah Ibtidaiyah Schools, Students and Teachers by Village/Kelurahan in Welahan District, 2023/2024.....</i>	75
4.1.27 Banyaknya Sekolah dan Ruang Kelas Madrasah Tsanawiyah Menurut Desa/Kelurahan di Kecamatan Welahan, 2023/2024 <i>Number of Madrasah Tsanawiyah Schools and Classrooms by Village/ Kelurahan in Welahan District, 2023/2024.....</i>	76
4.1.28 Banyaknya Sekolah, Murid, dan Guru Madrasah Tsanawiyah Negeri menurut Desa/Kelurahan di Kecamatan Welahan, 2023/2024 <i>Number of Public Madrasah Tsanawiyah Schools, Students and Teachers by Village/Kelurahan in Welahan District, 2023/2024.....</i>	77
4.1.29 Banyaknya Sekolah, Murid, dan Guru Madrasah Tsanawiyah Swasta menurut Desa/Kelurahan di Kecamatan Welahan, 2023/2024 <i>Number of Public Madrasah Tsanawiyah Schools, Students and Teachers by Village/Kelurahan in Welahan District, 2023/2024.....</i>	78
4.1.30 Banyaknya Sekolah dan Ruang Kelas Madrasah Aliyah Menurut Desa/Kelurahan di Kecamatan Welahan, 2023/2024 <i>Number of Madrasah Aliyah Schools and Classrooms by Village/ Kelurahan in Welahan District, 2023/2024.....</i>	79
4.1.31 Banyaknya Sekolah, Murid, dan Guru Madrasah Aliyah Negeri Menurut Desa/Kelurahan di Kecamatan Welahan, 2023/2024 <i>Number of Public Madrasah Aliyah Schools, Students and Teachers by Villages/Kelurahan in Welahan District, 2023/2024.....</i>	80
4.1.32 Banyaknya Sekolah, Murid, dan Guru Madrasah Aliyah Swasta menurut Desa/Kelurahan di Kecamatan Welahan, 2023/2024 <i>Number of Private Madrasah Aliyah Schools, Students and Teachers by Village/Kelurahan in Welahan District, 2023/2024.....</i>	81

4.1.33	Banyaknya Sekolah dan Ruang Kelas Madrasah Aliyah Menurut Desa/Kelurahan di Kecamatan Welahan, 2023/2024 <i>Number of Madrasah Aliyah Schools and Classrooms by Village/Kelurahan in Welahan District, 2023/2024</i>	82
4.1.34	Banyaknya Sekolah, Murid, dan Guru Madrasah Aliyah Negeri Menurut Desa/Kelurahan di Kecamatan Welahan, 2023/2024 <i>Number of Public Madrasah Aliyah Schools, Students and Teachers by Villages/Kelurahan in Welahan District, 2023/2024</i>	83
4.1.35	Banyaknya Sekolah, Murid, dan Guru Madrasah Aliyah Swasta menurut Desa/Kelurahan di Kecamatan Welahan, 2023/2024 <i>Number of Private Madrasah Aliyah Schools, Students and Teachers by Village/Kelurahan in Welahan District, 2023/2024</i>	84
4.2	KESEHATAN HEALTH	
4.2.1	Banyaknya Desa/Kelurahan yang Memiliki Sarana Kesehatan Menurut Jenis Sarana Kesehatan di Kecamatan Welahan, 2023 <i>Number of Villages/Kelurahan Health Facilities by Type of Health Facilities in Welahan District, 2023</i>	85
4.2.2	Banyaknya Sarana Kesehatan Menurut Desa/Kelurahan, 2023 <i>Number of Health Facilities by Village/Kelurahan, 2023</i>	86
4.2.3	Banyaknya Pasien yang Mengunjungi Puskesmas di Kecamatan Welahan, 2023 <i>Number of Patients Visiting Community Health Centers in Welahan District, 2023</i>	89
4.2.4	Banyaknya Tempat Pelayanan KB Non Medis dan Kelompok Penimbang Menurut Desa/Kelurahan di Kecamatan Welahan, 2023 <i>Number of Non-Medical Family Planning Service Places and Weighing Groups by Village/Kelurahan in Welahan District, 2023</i>	90
4.2.5	Banyaknya Pasangan Usia Subur (PUS) dan PUS Yang Menjadi Peserta KB Aktif Menurut Desa/Kelurahan di Kecamatan Welahan, 2023 <i>Number of Couples of Childbearing Age (PUS) and PUS Who Are Active Family Planning Participants According to Villages/Kelurahan in Welahan District, 2023</i>	91

Tabel Table	Halaman Page
4.2.6	92
Banyaknya Peserta KB Aktif Menurut Alat Kontrasepsi Yang Dipakai Menurut Desa/Kelurahan, 2023 <i>Number of Active Family Planning Participants According to Contraceptive Devices Used by Village/Kelurahan, 2023</i>	
4.3	
AGAMA DAN SOSIAL LAINNYA	
RELIGION AND OTHER SOCIAL AFFAIRS	
4.3.1	94
Jumlah Tempat Peribadatan Menurut Desa/Kelurahan di Kecamatan Welahan, 2023 <i>Number of Worship Places by Villages/Kelurahan in Welahan District, 2023</i>	
4.3.2	95
Banyaknya Penduduk yang Menunaikan Ibadah Haji menurut Jenis Kelamin dan Desa/Kelurahan di Kecamatan Welahan, 2023 <i>Number of People Performing the Hajj Pilgrimage by Gender and Village/Kelurahan in Welahan District, 2023</i>	
4.3.3	96
Banyaknya Nikah, Cerai Talak, dan Cerai Gugat Menurut Desa/Kelurahan di Kecamatan Welahan, 2023 <i>Number of Marriages, Divorces and Divorces by Lawsuit by Village/Kelurahan in Welahan District, 2023</i>	
4.3.4	97
Jumlah Penduduk Kecamatan Welahan Menurut Agama, Jenis Kelamin dan Desa/Kelurahan, 2023 <i>Population of Welahan District by Religion, Gender and Village/Kelurahan, 2023</i>	
5.	
PERTANIAN/AGRICULTURE	
5.1	111
Luas Panen Tanaman Sayuran dan Buah-buahan Semusim Menurut Jenis Tanaman di Kecamatan Welahan, 2022–2023 <i>Harvested Area of Seasonal Vegetables and Fruits by Kind of Plant in Welahan District, 2022–2023</i>	
5.2	113
Produksi Tanaman Sayuran dan Buah-buahan Semusim Menurut Jenis Tanaman di Kecamatan Welahan, 2022–2023 <i>Production of Seasonal Vegetables and Fruits by Kind of Plant in Welahan District, 2022–2023</i>	
5.3	
Luas Panen Tanaman Biofarmaka Menurut Jenis Tanaman di Kecamatan Welahan, 2022–2023	

Tabel Table	Halaman Page
	115
5.4	116
5.5	117
5.6	119
5.7	121
5.8	123
5.9	124
5.10	125
5.11	126
5.12	

Tabel Table	Halaman Page
	<i>Poultry Meat Production by Kind of Poultry in Welahan District (Kg), 2023</i> 127
5.13	Produksi Telur Unggas dan Susu Sapi Menurut Jenis Ternak dan Unggas di Kecamatan Welahan, 2023 <i>Production of Poultry Eggs and Cow Milk by Kind of Livestock and Poultry in Welahan District, 2023</i> 128
 6. KOMUNIKASI/COMMUNICATION	
6.1	Jumlah Menara Base Transceiver Station (BTS) di Kecamatan Welahan, 2022–2023 <i>Number of Base Transceiver Station (BTS) Towers in Welahan District, 2022–2023</i> 133
6.2	Banyaknya Lalu Lintas Barang (Paket Pos) Yang Dikirim PT. POS Indonesia di Kecamatan Welahan, 2023 <i>Number of Items Traffic (Post Package) Which Are Delivered in Welahan Post Office, 2023</i> 134
 7. KOPERASI, DAN PERDAGANGAN/COOPERATIVE, AND TRADE	
7.1	Banyaknya Koperasi Menurut Jenis Koperasi di Kecamatan Welahan, 2023 <i>Number of Cooperatives by Kind of Cooperative in Welahan District, 2023</i> 139
7.2	Banyaknya Sertipikat Tanah Yang Diselesaikan dan Diterima Pemohon Menurut Desa/Kelurahan di Kecamatan Welahan, 2023 <i>Number of Land Certificates Completed and Accepted by Applicants by Villages/Kelurahan in Welahan District, 2023</i> 141

DAFTAR GAMBAR/LIST OF FIGURES

Gambar Figure		Halaman Page
1.1	Persentase Luas Daerah menurut Desa/Kelurahan (%), 2023 <i>Percentage Total Area by Village/Kelurahan (%), 2023</i>	4
1.2	Jarak ke Ibukota Kecamatan Menurut Desa/Kelurahan di Kecamatan Pecangaaan (km), 2023 <i>Distance to the District Capital by Village/Kelurahan in Welahan District (km), 2023</i>	5
2.1	Persentase jumlah Pegawai Negeri Sipil Pemerintah Daerah Kecamatan Welahan Menurut Jenis Kelamin, 2023 <i>Percentage Number of Civil Servants in the Welahan District Local Government by Gender, 2023</i>	14
2.2	Persentase Pegawai Negeri Sipil Pemerintah Daerah Kecamatan Welahan Menurut Tingkat Pendidikan, 2023 <i>Percentage of Civil Servants in the Welahan District Local Government by Educational Level, 2023</i>	15
3.1	Persentase Jumlah Penduduk Kecamatan Welahan Menurut Jenis Kelamin, 2023 <i>Percentage of Welahan District Population by Gender, 2023</i> ...	28
3.2	Piramida Penduduk Kecamatan Welahan, 2023 <i>Welahan District Population Pyramid, 2023</i> ...	29
4.1	Jumlah Peserta KB Aktif Menurut Alat Kontrasepsi di Kecamatan Welahan, 2023 <i>Number of Active Family Planning Participants According to Contraceptive Devices in Welahan District, 2023</i>	48
4.2	Jumlah Kunjungan Pasien Rawat Inap dan Rawat Jalan Puskesmas Welahan, 2023 <i>Number of Inpatient and Outpatient Visits at Welahan Public Health Center, 2023</i> ...	49
5.1	Produksi Tanaman Sayuran Semusim Kecamatan Welahan (Kuintal), 2022–2023 <i>Production of Seasonal Vegetable Crops in Welahan District (Quintal), 2022–2023</i> ...	109

Gambar Figure		Halaman Page
5.2	Produksi Buah-Buahan Tahunan Kecamatan Welahan (Kuintal), 2022–2023 <i>Production of Annual Fruits Welahan District (quintal), 2022–2023.....</i>	110
6.1	Jumlah Menara Base Transceiver Station (BTS) di Kecamatan Welahan, 2023 <i>Number of Base Transceiver Station (BTS) Towers in Welahan District, 2023.....</i>	132
7.1	Banyaknya Koperasi Aktif Menurut Menurut Desa/Kelurahan dan Jenis Koperasi di Kecamatan Welahan, 2023 <i>Number of Cooperative by Villages/Kelurahan and Type of Cooperative in Welahan Subdistrict, 2023.....</i>	138

PENJELASAN UMUM/EXPLANATORY NOTES

Tanda-tanda, satuan-satuan, dan lain-lainnya yang digunakan dalam publikasi ini adalah sebagai berikut:

Symbols, measurement units, and acronyms which are used in this publication, are as follows:

1. TANDA-TANDA/SYMBOLS

Data tidak tersedia/ <i>Data not available</i>	: ...
Tidak ada atau nol / <i>Null or zero</i>	: -
Data dapat diabaikan/ <i>Data negligible</i>	: 0
Tanda decimal/ <i>Decimal point</i>	: ,
Data tidak dapat ditampilkan/ <i>Not applicable</i>	: NA
Angka estimasi/ <i>Estimated figures</i>	: e
Angka diperbaiki/ <i>Revised figures</i>	: r
Angka sementara/ <i>Preliminary figures</i>	: x
Angka sangat sementara/ <i>Very preliminary figures</i>	: xx
Angka sangat sangat sementara/ <i>Very very preliminary figures</i>	: xxx

2. SATUAN/UNITS

barel/ <i>barrel</i>	: 158,99 liter/ <i>litres</i> = 1/6,2898 m ³
hektar (ha)/ <i>hectare (ha)</i>	: 10 000 m ²
kilometer (km)/ <i>kilometres (km)</i>	: 1 000 meter/ <i>meters (m)</i>
knot/ <i>knot</i>	: 1,8523 km/jam (<i>km/hour</i>)
kuintal/ <i>quintal</i>	: 100 kg
KWh	: 1 000 Watt hour
MWh	: 1 000 KWh
liter (untuk beras)/ <i>litre (for rice)</i>	: 0,80 kg
MMSCF	: 1/35,3 m ³
metrik ton (m.ton)/ <i>metric ton (m. ton)</i>	: 0,98421 long ton = 1 000 kg
ons/ <i>ounce</i>	: 28,31 gram/ <i>grams</i>
ton	: 1 000 kg

Satuan lain: buah, dus, butir, helai/lembar, kaleng, batang, pulsa, ton kilometer (ton-km), jam, menit, persen (%).

Other units: unit, pack, pieces, sheet, tin, pulse, ton-kilometres(ton-km), hour, minute, percent (%).

Perbedaan angka di belakang koma disebabkan oleh pembulatan angka.


The difference in decimal numbers is caused by rounding.

DAFTAR SINGKATAN/LIST OF ABBREVIATION

SI	: Stasiun Iklim/ <i>Climate Station</i>
SMPK	: Stasiun Meterologi Pertanian Khusus/ <i>Special Agricultural Meteorological Station</i>
t.t	: Tempat tidur/ <i>Bed</i>
BCG	: Bacillus Calmette Guerin
DPT	: Difteri, Pertusis, Tetanus/ <i>Diphtheria, Tetanus, and Pertussis</i>
TT	: Tetanus Toxoid
IOT	: Industri Obat Tradisional/ <i>Traditional Medicine Industry</i>
IKOT	: Industri Kecil Obat Tradisional/ <i>Traditional Medicine Small Industry</i>
Alkes	: Alat kesehatan/ <i>Health Kits</i>
PKRT	: Perbekalan Kesehatan Rumah tangga/ <i>Household Health Logistics</i>
Kompl	: Komplemen/ <i>Complement</i>
IRTP	: Industri Pangan Produksi Rumah Tangga/ <i>Foods Home Industry</i>
PBF	: Pedagang Besar Farmasi/ <i>Pharmacy Whole-seller</i>
GFK	: Gudang Farmasi Kab/Kota/Regency/ <i>Municipality Pharmacy Warehouse</i>
RB	: Rumah Bersalin/ <i>Delivery House</i>
Pustu	: Puskesmas pembantu/ <i>Auxiliary Public Health Center</i>
BP	: Balai Pengobatan/ <i>Polyclinic</i>
TPS	: Tempat Pembuangan Sampah Sementara / <i>landfill</i>
Jamkesmas	: Jaminan kesehatan masyarakat miskin/ <i>Poor public health insurance</i>
PJKMU	: Program Jaminan Kesehatan Masyarakat Umum/ <i>General Public Health Insurance Program</i>
SIUP	: Surat Ijin Usaha Perdagangan/ <i>Trading Permission Letter</i>
TDP	: Tanda Daftar Perusahaan/ <i>Company Registration Identity</i>
API	: Angka Pengenal Importir/ <i>Importer's Identity Number</i>



**GEOGRAFI DAN
IKLIM
GEOGRAPHY AND
CLIMATE**



**Luas Daerah menurut Desa
Total Area by Villages**

Ujungpandan : 4,75 KM²

Brantaksekarjati : 0,642²

**Persentase (%) terhadap Luas
Kecamatan
Percentage to total district area**

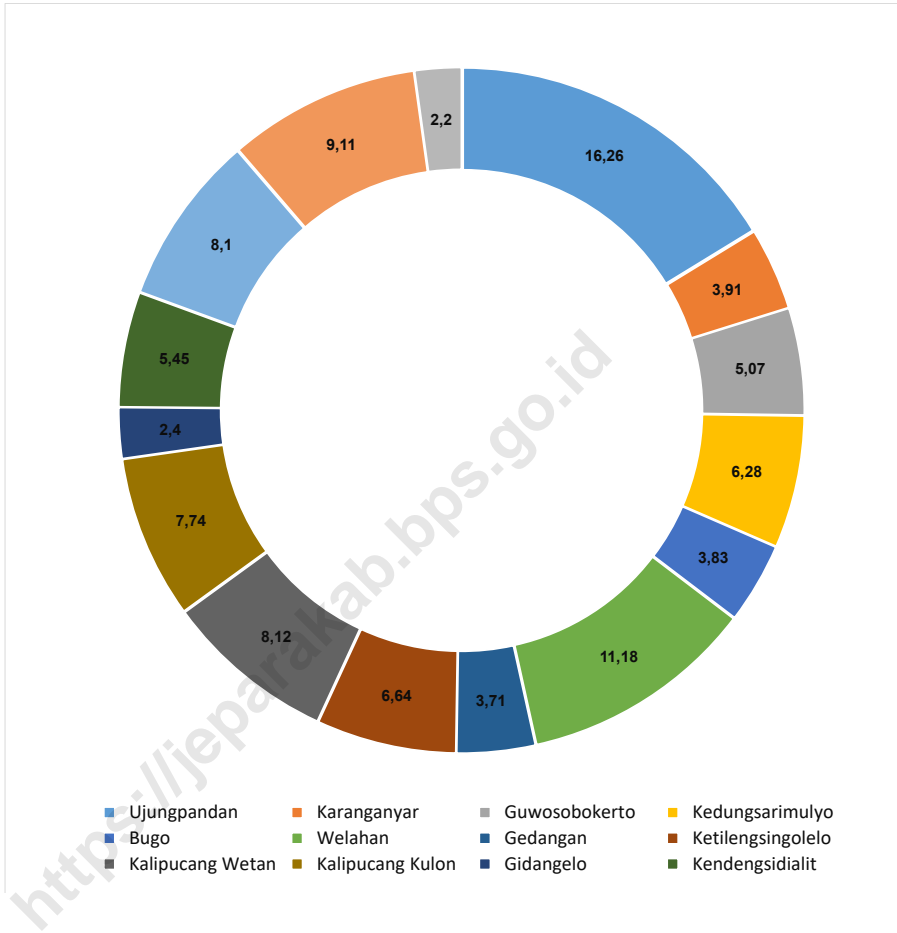
Ujungpandan : 16,26

Brantaksekarjati : 2,20

PENJELASAN TEKNIS

TECHNICAL NOTES

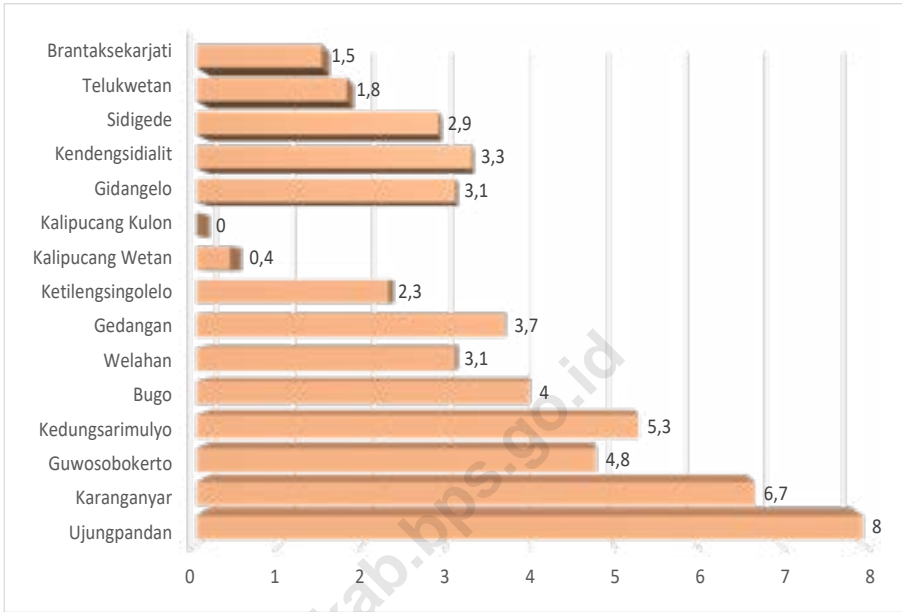
1. Wilayah Kecamatan Pecangaan terdiri dari 12 desa dengan luas total sebesar 37,08 km² atau 3.63 persen dari total luas wilayah Kabupaten Jepara. Desa Troso merupakan desa yang terluas yaitu 7,18 km² atau 19,36 persen dari total luas wilayah Kecamatan Pecangaan, sedangkan desa terkecil yaitu Desa Pecangaan Wetan dengan luas 1,19 km² atau 3,20 persen dari luas Kecamatan Pecangaan.
 2. Jarak dari Kecamatan Pecangaan ke Ibukota Kabupaten sejauh 15 km. Desa terjauh dari ibukota kecamatan yaitu Desa Kaliombo yaitu 6 km, sedangkan Desa Gerdu merupakan desa terjauhnya dengan ibukota kabupaten yaitu sejauh 19 km.
 3. Secara Geografis Kecamatan Pecangaan berbatasan dengan Kecamatan Tahunan dan Kecamatan Batealit di sebelah utara, Kecamatan Kalinyamatan dan Kecamatan Batealit di sebelah timur, Kecamatan Batealit di sebelah selatan, dan Kecamatan Kedung di sebelah barat.
 4. Rata-rata ketinggian 12 desa di Kecamatan Pecangaan berkisar kurang dari 500 m dengan topografi berupa dataran. Ketinggian rata-rata Kecamatan Pecangaan berkisar antara 2-17 meter diatas permukaan laut
1. *The Pecangaan District area consists of 12 villages with a total area of 37.08 km² or 3.63 percent of the total area of Jepara Regency. Troso Village is the largest village, namely 7.18 km² or 19.36 percent of the total area of Pecangaan District, while the smallest village is Pecangaan Wetan Village with an area of 1.19 km² or 3.20 percent of the area of Pecangaan District.*
 2. *The distance from Pecangaan District to the Regency Capital is 15 km. The furthest village from the sub-district capital is Kaliombo Village, which is 6 km, while Gerdu Village is the furthest village from the district capital, which is 19 km.*
 3. *Geographically, Pecangaan District borders Tahunan District and Batealit District to the north, Kalinyamatan District and Batealit District to the east, Batealit District to the south, and Kedung District to the west.*
 4. *The average height of the 12 villages in Pecangaan District is less than 500 m with topography in the form of plains. The average height of Pecangaan District ranges from 2-17 meters above sea level*



Sumber/Source: Keputusan Menteri Dalam Negeri 100.1.1-6117 Tahun 2022 Tentang Pemberian dan Pemutakhiran Kode, Data Wilayah Administrasi Pemerintahan, dan Pulau

Gambar 1.1
Figures

Persentase Luas Daerah menurut Desa/Kelurahan (%), 2023
Percentage Total Area by Village/Kelurahan (%), 2023



Sumber/Source: Kecamatan Welahan

Gambar 1.2 **Jarak ke Ibukota Kecamatan Menurut Desa/Kelurahan di Kecamatan Welahan (km), 2023**
Figures **Distance to the District Capital by Village/Kelurahan in Welahan District (km), 2023**

1.1 KEADAAN GEOGRAFI GEOGRAPHY CONDITION

Tabel 1.1.1 **Letak Geografi Kecamatan Welahan, 2023**
Table *1.1.1* **Geography Position in Welahan Subdistrict, 2023**

Kecamatan Welahan Terletak di Sebelah Selatan Ibukota Kabupaten Jepara, dengan Batas-batas:	
Sebelah Timur	Kecamatan Mayong
Sebelah Barat	Kecamatan Pecangaan
Sebelah Utara	Kecamatan Kalinyamatan
Sebelah Selatan	Kabupaten Demak
Kecamatan Welahan dengan Ketinggian Antara 0 s.d. 7 meter dari Permukaan Laut	
Jarak dari Kecamatan Welahan ke Ibukota Kabupaten Jepara 25 Km.	

Sumber/Source: Kecamatan Welahan

Tabel 1.1.2
Table

Luas Daerah Menurut Desa/Kelurahan di Kecamatan Welahan, 2023
Total Area by Villages/Kelurahan in Welahan Subdistrict, 2023

Desa/Kelurahan Village/Kelurahan	Luas Total Area (km²/sq.km)	Persentase terhadap Luas Kecamatan Percentage to Subdistrict Area
(1)	(2)	(3)
001 Ujungpandan	4,750	16,26
002 Karanganyar	1,142	3,91
003 Guwosobokerto	1,480	5,07
004 Kedungsarimulyo	1,834	6,28
005 Bugo	1,119	3,83
006 Welahan	3,267	11,18
007 Gedangan	1,085	3,71
008 Ketilengsingolelo	1,940	6,64
009 Kalipucang Wetan	2,372	8,12
010 Kalipucang Kulon	2,260	7,74
011 Gidangelo	0,702	2,40
012 Kendengsidialit	1,593	5,45
013 Sidigede	2,366	8,10
014 Telukwetan	2,661	9,11
015 Brantaksekarjati	0,642	2,20
Welahan	29,213	100,00

Sumber/Source: Keputusan Menteri Dalam Negeri 100.1.1-6117 Tahun 2023 Tentang Pemberian dan Pemutakhiran Kode, Data Wilayah Administrasi Pemerintahan, dan Pulau

Tabel 1.1.3
Table

Topografi Desa/ Kelurahan di Kecamatan Welahan, 2023
Topography by Villages/Kelurahan in Welahan Subdistrict (km), 2023

Desa/Kelurahan	Topografi Desa			
	Pesisir / Tepi Laut	Lembah / Daerah Aliran Sungai	Lereng / Punggung Bukit	Dataran
(1)	(2)	(3)	(4)	(5)
001 Ujungpandan	-	-	-	√
002 Karanganyar	-	-	-	√
003 Guwosobokerto	-	-	-	√
004 Kedungsarimulyo	-	-	-	√
005 Bugo	-	-	-	√
006 Welahan	-	-	-	√
007 Gedangan	-	-	-	√
008 Ketilengsingolelo	-	-	-	√
009 Kalipucang Wetan	-	-	-	√
010 Kalipucang Kulon	-	-	-	√
011 Gidangelo	-	-	-	√
012 Kendengsidialit	-	-	-	√
013 Sidigede	-	-	-	√
014 Telukwetan	-	-	-	√
015 Brantaksekarjati	-	-	-	√
Jumlah	-	-	-	15

Sumber/Source: Kecamatan Welahan

Tabel 1.1.4
Table

Ketinggian Wilayah Desa/Kelurahan dari Permukaan Laut, 2023
Altitude of the Village/Kelurahan Area from Sea Level, 2023

Desa/Kelurahan	Ketinggian		
	< 500 M	500 - 700 M	> 700 M
(1)	(2)	(3)	(4)
001 Ujungpandan	√	-	-
002 Karanganyar	√	-	-
003 Guwosobokerto	√	-	-
004 Kedungsarimulyo	√	-	-
005 Bugo	√	-	-
006 Welahan	√	-	-
007 Gedangan	√	-	-
008 Ketilengsingolelo	√	-	-
009 Kalipucang Wetan	√	-	-
010 Kalipucang Kulon	√	-	-
011 Gidangelo	√	-	-
012 Kendengsidialit	√	-	-
013 Sidigede	√	-	-
014 Telukwetan	√	-	-
015 Brantaksekarjati	√	-	-
Jumlah	15	-	-

Sumber/Source: Kecamatan Welahan

Tabel 1.1.5
Table

Jarak ke Ibukota Kecamatan dan Ibukota Kabupaten/Kota Menurut Desa/Kelurahan di Kecamatan Welahan (km), 2023
Distance to the Subdistrict Capital and Regency/Municipal Capital by Villages/Kelurahan in Welahan Subdistrict (km), 2023

Desa/Kelurahan Village/Kelurahan	Jarak ke Ibukota Kecamatan Distance to Subdistrict Capital	Jarak ke Ibukota Kabupaten/ Kota Distance to Regency/Municipal Capital
(1)	(2)	(3)
001 Ujungpandan	8,0	28
002 Karanganyar	6,7	26
003 Guwosobokerto	4,8	24
004 Kedungsarimulyo	5,3	27
005 Bugo	4,0	26
006 Welahan	3,1	25
007 Gedangan	3,7	26
008 Ketilengsingolelo	2,3	25
009 Kalipucang Wetan	0,4	22
010 Kalipucang Kulon	0,0	24
011 Gidangelo	3,1	25
012 Kendengsidialit	3,3	24
013 Sidigede	2,9	22
014 Telukwetan	1,8	21
015 Brantaksekarjati	1,5	21

Sumber/Source: Google Maps

PEMERINTAHAN *GOVERNMENT*

Jumlah Pegawai Negeri Sipil
Number of Civil Servants

Laki-laki : 229

Perempuan : 407

Total : 636



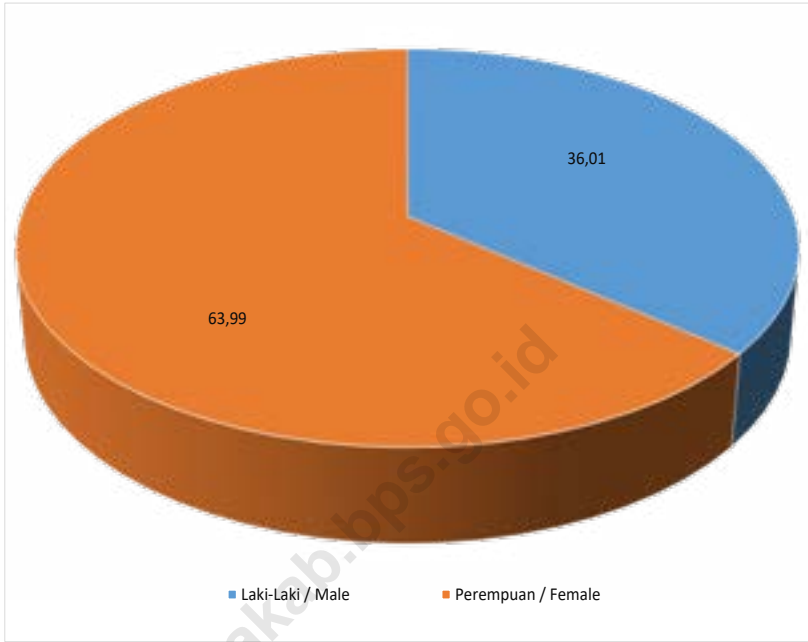
<https://jeparakab.bps.go.id>

PENJELASAN TEKNIS

1. Wilayah administratif Kecamatan Pencangaan terdiri dari 12 desa, 58 Rukun Warga (RW) dan 341 Rukun Tetangga (RT).
2. Rukun Tetangga (RT) adalah lembaga masyarakat yang dibentuk melalui musyawarah masyarakat setempat untuk membantu pemerintah desa dalam penyelenggaraan urusan pemerintahan dan pelayanan kemasyarakatan. RT merupakan bagian dari wilayah administrasi di desa/kelurahan dan berada di lingkup terkecil dari suatu wilayah administrasi.
3. Rukun Warga (RW) adalah lembaga pemerintah yang terdiri dari beberapa kelompok Rukun Tetangga (RT) di suatu Desa/Kelurahan dan dipimpin oleh satu ketua
4. Komposisi jumlah RW yang terbanyak yaitu Desa Troso sebanyak 10 RW 82 RT sedangkan paling sedikit yaitu Desa Gerdu sebanyak 1 RW dan 9 RT.
5. Jumlah pegawai negeri sipil se Kecamatan Pecangaan mencapai 528 orang yang terdiri dari 203 orang atau 38,45 persen laki-laki dan 325 orang atau 61,55 persen perempuan serta tersebar pada 45 satuan kerja. Dari jumlah tersebut secara tingkat pendidikan tercatat lulusan sarjana mendominasi yaitu mencapai 438 orang atau 82,95 persen.

TECHNICAL NOTES

1. *The administrative area of Pencangaan District consists of 12 villages, 58 Rukun Warga (RW) and 341 Rukun Tetangga (RT).*
2. *RukunTetangga(RT)isacommunity institution formed through local community deliberations to assist the village government in carrying out government affairs and community services. RT is part of the administrative area in the village and is in the smallest scope of an administrative area.*
3. *Rukun Warga (RW) is a government institution consisting of several groups of Rukun Tetangga (RT) in a village/kelurahan and led by one chairman.*
4. *The composition of the largest number of RWs is Troso Village with 10 RWs and 82 RTs, while the lowest is Gerdu Village with 1 RW and 9 RT.*
5. *The number of civil servants in Pecangaan District reached 528 people, consisting of 203 people or 38.45 percent male and 325 people or 61.55 percent female and spread across 45 work units. Of this number, in terms of educational level, undergraduate graduates dominate, reaching 438 people or 82.95 percent.*

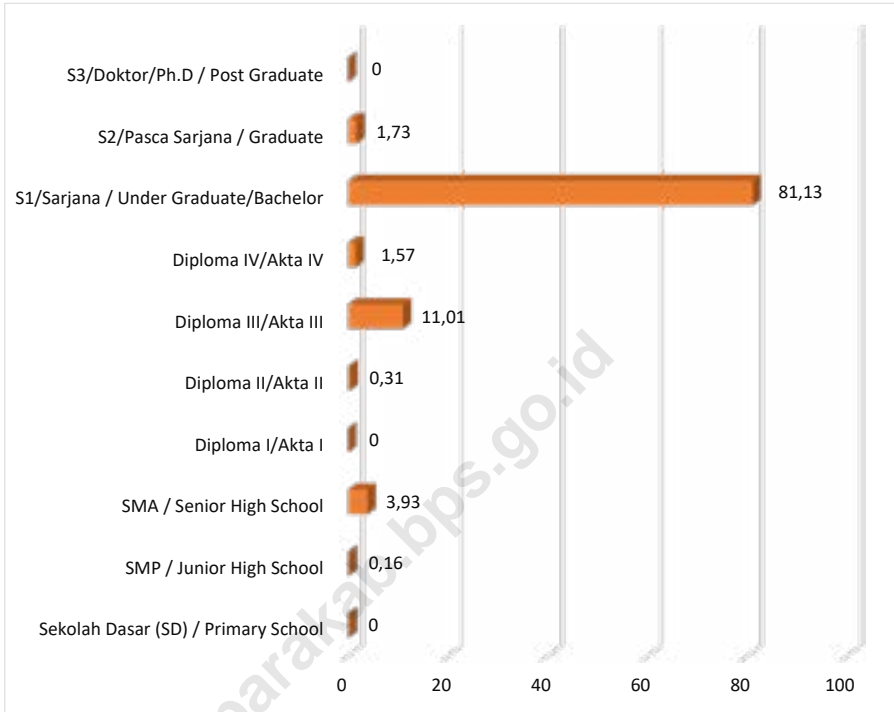


Sumber/Source: Badan Kepegawaian Daerah (BKD) Kabupaten Jepara, 2023

Gambar 2.1
Figures

Persentase Jumlah Pegawai Negeri Sipil Pemerintah Daerah Kecamatan Welahan Menurut Jenis Kelamin, 2023

Percentage Number of Civil Servants in the Welahan District Local Government by Gender, 2023



Sumber/Source: Badan Kepegawaian Daerah (BKD) Kabupaten Jepara, 2023

Gambar 2.2
Figures

Persentase Pegawai Negeri Sipil Pemerintah Daerah Kecamatan Welahan Menurut Tingkat Pendidikan, 2023
Percentage of Civil Servants in the Welahan District Local Government by Educational Level, 2023

2.1 WILAYAH ADMINISTRATIF ADMINISTRATIVE AREA

Tabel 2.1.1 Jumlah Rukun Warga (RW) dan Rukun Tetangga (RT) Menurut Desa/Kelurahan di Kecamatan Welahan, 2023
Table *Number of Rukun Warga and Rukun Tetangga by Villages'/Kelurahan in Welahan Subdistrict, 2023*

Desa/Kelurahan <i>Village/Kelurahan</i>	Rukun Warga (RW) <i>Rukun Warga</i>	Rukun Tetangga (RT) <i>Rukun Tetangga</i>
(1)	(2)	(3)
001 Ujungpandan	5	14
002 Karanganyar	2	6
003 Guwosobokerto	2	8
004 Kedungsarimulyo	3	11
005 Bugo	2	8
006 Welahan	4	24
007 Gedangan	2	6
008 Ketilengsingolelo	4	13
009 Kalipucang Wetan	4	35
010 Kalipucang Kulon	4	25
011 Gidangelo	2	6
012 Kendengsidialit	2	9
013 Sidigede	3	16
014 Telukwetan	3	25
015 Brantaksekarjati	2	11
Welahan	44	217

Sumber/Source: Kecamatan Welahan

2.2 SUMBER DAYA MANUSIA HUMAN RESOURCES

Tabel 2.2.1 Jumlah Pegawai Negeri Sipil Menurut Pemerintah Daerah dan Jenis Kelamin, 2023
Table *Number of Civil Servants by Local Government and Sex, 2023*

Pemerintah Daerah <i>Local Government</i>	Laki-Laki <i>Male</i>	Perempuan <i>Female</i>	Jumlah <i>Total</i>
(1)	(2)	(3)	(4)
KECAMATAN WELAHAN	15	5	20
PUSKESMAS WELAHAN 1	11	43	54
PUSKESMAS WELAHAN 2	15	35	50
SATKORDIK KEC. WELAHAN	4	2	6
SDN 1 BRANTAKSEKARJATI SATKORDIK KEC. WELAHAN	4	5	9
SDN 1 BUGO SATKORDIK KEC. WELAHAN	4	4	8
SDN 1 GIDANGELO SATKORDIK KEC. WELAHAN	1	8	9
SDN 1 GUWOSOBOKERTO SATKORDIK KEC. WELAHAN	1	8	9
SDN 1 KALIPUCANGKULON SATKORDIK KEC. WELAHAN	9	8	17
SDN 1 KALIPUCANGWETAN SATKORDIK KEC. WELAHAN	2	7	9
SDN 1 KEDUNGSARIMULYO SATKORDIK KEC. WELAHAN	6	5	11
SDN 1 KENDENGSIDIALIT SATKORDIK KEC. WELAHAN	3	3	6
SDN 1 KETILENGSINGOLELO SATKORDIK KEC. WELAHAN	3	3	6
SDN 1 SIDIGEDE SATKORDIK KEC. WELAHAN	2	11	13
SDN 1 TELUKWETAN SATKORDIK KEC. WELAHAN	5	4	9
SDN 1 UJUNG Pandan SATKORDIK KEC. WELAHAN	2	6	8
SDN 1 WELAHAN SATKORDIK KEC. WELAHAN	2	6	8
SDN 2 BRANTAKSEKARJATI SATKORDIK KEC. WELAHAN	4	6	10
SDN 2 BUGO SATKORDIK KEC. WELAHAN	2	5	7
SDN 2 GIDANGELO SATKORDIK KEC. WELAHAN	4	5	9
SDN 2 GUWOSOBOKERTO SATKORDIK KEC. WELAHAN	3	5	8
SDN 2 KALIPUCANGKULON SATKORDIK KEC. WELAHAN	4	5	9
SDN 2 KALIPUCANGWETAN SATKORDIK KEC. WELAHAN	4	5	9

Lanjutan Tabel/*Continued Table 2.2.1*

Pemerintah Daerah Local Government	Laki-Laki Male	Perempuan Female	Jumlah Total
(1)	(2)	(3)	(4)
SDN 2 KEDUNGSARIMULYO SATKORDIK KEC. WELAHAN	2	6	8
SDN 2 KENDENGSIDIALIT SATKORDIK KEC. WELAHAN	5	3	8
SDN 2 KETILENGSINGOLELO SATKORDIK KEC. WELAHAN	5	2	7
SDN 2 SIDIGEDE SATKORDIK KEC. WELAHAN	2	6	8
SDN 2 TELUKWETAN SATKORDIK KEC. WELAHAN	2	7	9
SDN 2 UJUNG Pandan SATKORDIK KEC. WELAHAN	0	1	1
SDN 2 WELAHAN SATKORDIK KEC. WELAHAN	3	5	8
SDN 3 BUGO SATKORDIK KEC. WELAHAN	2	5	7
SDN 3 KALIPUCANGKULON SATKORDIK KEC. WELAHAN	2	7	9
SDN 3 KALIPUCANGWETAN SATKORDIK KEC. WELAHAN	0	1	1
SDN 3 KETILENGSINGOLELO SATKORDIK KEC. WELAHAN	0	8	8
SDN 3 SIDIGEDE SATKORDIK KEC. WELAHAN	3	6	9
SDN 3 TELUKWETAN SATKORDIK KEC. WELAHAN	3	3	6
SDN 3 UJUNG Pandan SATKORDIK KEC. WELAHAN	1	7	8
SDN 3 WELAHAN SATKORDIK KEC. WELAHAN	2	8	10
SDN 4 KALIPUCANGKULON SATKORDIK KEC. WELAHAN	5	5	10
SDN 4 KALIPUCANGWETAN SATKORDIK KEC. WELAHAN	4	3	7
SDN 4 SIDIGEDE SATKORDIK KEC. WELAHAN	3	4	7
SDN 4 TELUKWETAN SATKORDIK KEC. WELAHAN	1	8	9
SDN 4 UJUNG Pandan SATKORDIK KEC. WELAHAN	2	5	7
SDN 4 WELAHAN SATKORDIK KEC. WELAHAN	5	4	9
SDN 5 KALIPUCANGKULON SATKORDIK KEC. WELAHAN	4	5	9
SDN 5 KALIPUCANGWETAN SATKORDIK KEC. WELAHAN	3	7	10

Lanjutan Tabel/*Continued Table* 2.2.1

Pemerintah Daerah Local Government	Laki-Laki Male	Perempuan Female	Jumlah Total
(1)	(2)	(3)	(4)
SDN 5 TELUKWETAN SATKORDIK KEC. WELAHAN	6	11	17
SDN 6 KALIPUCANGWETAN SATKORDIK KEC. WELAHAN	2	5	7
SDN GEDANGAN SATKORDIK KEC. WELAHAN	3	6	9
SDN KARANGANYAR SATKORDIK KEC. WELAHAN	3	3	6
SMPN 1 WELAHAN	14	27	41
SMPN 2 WELAHAN	15	19	34
SMPN 3 WELAHAN	17	19	36
TK AL HIDAYAH UJUNG PANDAN WELAHAN	0	1	1
TK NEGERI PEMBINA GEDANGAN WELAHAN	0	3	3
TK NURUL HUDA BRANTAKSEKARJATI WELAHAN	0	1	1
TK PGRI WELAHAN	0	1	1
TK TUNAS CERIA TELUKWETAN WELAHAN	0	1	1
Welahan	229	407	636

Sumber/Source: BKD Kabupaten Jepara

Tabel
Table 2.2.2

**Jumlah Pegawai Negeri Sipil Pemerintah Daerah
Kecamatan Welahan Menurut Tingkat Pendidikan, 2023
Number of Civil Servants of Welahan District Government
by Educational Level, 2023**

Tingkat Pendidikan Educational Level	Jumlah Total
(1)	(2)
Sekolah Dasar (SD) <i>Primary School</i>	1
SMP/Sederajat <i>Junior High School</i>	1
SMA/Sederajat <i>Senior High School</i>	25
Diploma I/Akta I <i>Diploma I/Akta I</i>	–
Diploma II/Akta II <i>Diploma II/Akta II</i>	2
Diploma III/Akta III <i>Diploma III/Akta III</i>	70
Diploma IV/Akta IV <i>Diploma IV/Akta IV</i>	10
S1/Sarjana <i>Under Graduate/Bachelor</i>	516
S2/Pasca Sarjana <i>Graduate</i>	11
S3/Doktor/Ph.D <i>Post Graduate</i>	–
Jumlah/Total	636

Sumber/Source: Badan Kepegawaian Daerah (BKD) Kabupaten Jepara, 2023

Tabel 2.2.3
Table

**Nama-nama Petinggi/Lurah dan Carik menurut Desa/
Kelurahan di Kecamatan Welahan, 2023**
*Names of the Village Head/Lurah and Village Secretary by
Villages¹/Kelurahan in Welahan Subdistrict, 2023*

Desa/Kelurahan <i>Village/Kelurahan</i>	Petinggi/Lurah	Carik
(1)	(2)	(3)
001 Ujungpandan	Khamdan	Lia Yasfita
002 Karanganyar	Zaenal Abidin	H. Mudi
003 Guwosobokerto	Suwargi	Achmad Agus S
004 Kedungsarimulyo	Kunzaini	Wasito P
005 Bugo	Mashudi	Ikha Devi
006 Welahan	Ahmad Jerjes, SE	Warih Prihandoko
007 Gedangan	Jayus Santoso	Hamadi
008 Ketilengsingolelo	Agus Supriyanto	Sofwan
009 Kalipucang Wetan	Suyud Maryanto	Zaenal Abidin
010 Kalipucang Kulon	Khusnul Yazid	Mohamad Sahuri
011 Gidangelo	Nor Kholiq	Arif Mashar
012 Kendengsidialit	Kahono Wibowo	Ahmad Dwi Haryoso
013 Sidigede	Abdul Hakim	H Amin Maruf
014 Telukwetan	Budi Santosa	Mufrodi
015 Brantaksekarjati	Musyafak Baihaqi	Asnari

Sumber/Source: Kecamatan Welahan

Tabel 2.2.4
Table

Banyaknya Perangkat Desa/Kelurahan di Kecamatan Welahan, 2023
Number of Village/Kelurahan Apparatus by Villages¹/
Kelurahan in Welahan Subdistrict, 2023

Desa/Kelurahan Village/Kelurahan	Petinggi/Lurah	Carik/Sekretaris Desa	Perangkat Lainnya
(1)	(2)	(3)	(4)
001 Ujungpandan	1	1	18
002 Karanganyar	1	1	9
003 Guwosobokerto	1	1	11
004 Kedungsarimulyo	1	1	13
005 Bugo	1	1	13
006 Welahan	1	1	17
007 Gedangan	1	1	10
008 Ketilengsingolelo	1	1	14
009 Kalipucang Wetan	1	1	17
010 Kalipucang Kulon	1	1	18
011 Gidangelo	1	1	11
012 Kendengsidialit	1	1	14
013 Sidigede	1	1	12
014 Telukwetan	1	1	14
015 Brantaksekarjati	1	1	11
	15	15	202

Sumber/Source: Kecamatan Welahan

Tabel 2.2.5
Table

Banyaknya Linmas di Kecamatan Welahan, 2023
Number of Linmas by Villages¹/Kelurahan in Welahan Subdistrict, 2023

Desa/Kelurahan Village/Kelurahan	Linmas
(1)	(2)
001 Ujungpandan	16
002 Karanganyar	25
003 Guwosobokerto	16
004 Kedungsarimulyo	21
005 Bugo	24
006 Welahan	42
007 Gedangan	15
008 Ketilengsingolelo	32
009 Kalipucang Wetan	36
010 Kalipucang Kulon	50
011 Gidangelo	12
012 Kendengsidialit	37
013 Sidigede	36
014 Telukwetan	50
015 Brantaksekarjati	17
	429

Sumber/Source: Kecamatan Welahan

<https://jeparakab.bps.go.id>



PENDUDUK POPULATION

Jumlah Penduduk di Kecamatan Welahan, 2023

Total Population in Welahan District, 2023

81.688

laki-laki/Male : 41.195

Perempuan/Female : 40.493



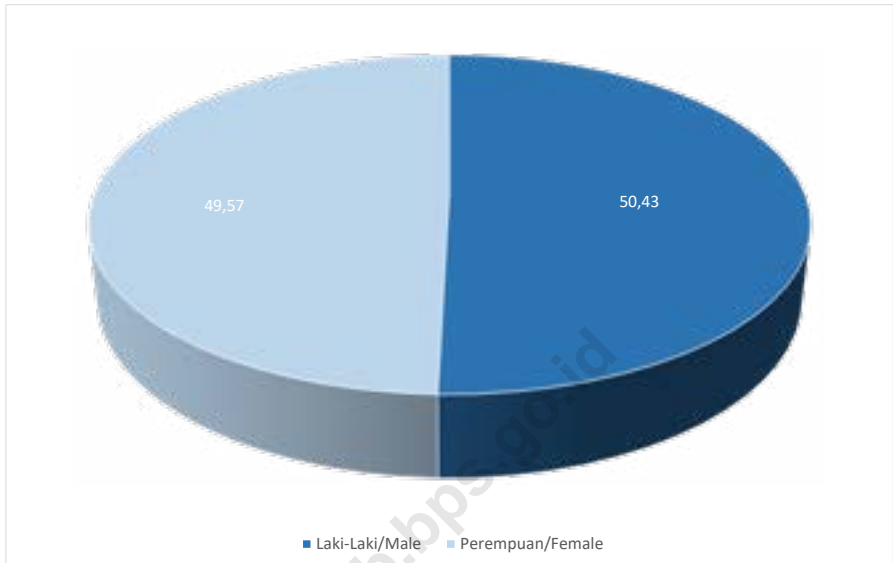
<https://jeparakab.bps.go.id>

PENJELASAN TEKNIS

1. Tahun 2023 jumlah penduduk Kecamatan Pecangaan tercatat 90.126 jiwa atau 24,82 persen dengan rincian 45.251 laki-laki dan 44.875 perempuan. Desa Troso merupakan desa dengan penduduk terbanyak yaitu mencapai 22.370 jiwa dan Desa Gerdu berpenduduk yang terendah yaitu mencapai 2.008 jiwa atau 2,23 persen.
2. Kepdatan Penduduk merupakan perbandingan antara jumlah penduduk dengan luas wilayah yang dihuni. Kepdatan penduduk Kecamatan Pecangaan mencapai 2.431 jiwa per km². Desa Lebuawu menjadi desa yang tertinggi tingkat kepadatan penduduknya yaitu mencapai 4.031 jiwa per km² dan Desa Kaliombo menjadi yang terendah dengan angka 1.150 jiwa per km².
3. Rasio jenis kelamin penduduk merupakan perbandingan antara penduduk laki-laki dan penduduk perempuan pada suatu wilayah dan waktu tertentu. Biasanya dinyatakan dengan banyaknya penduduk laki-laki untuk 100 penduduk perempuan. Rasio jenis kelamin penduduk Kecamatan Pecangaan mencapai 100,84. Desa Gerdu merupakan desa dengan rasio jenis kelamin yang tertinggi dengan angka 104,48.

TECHNICAL NOTES

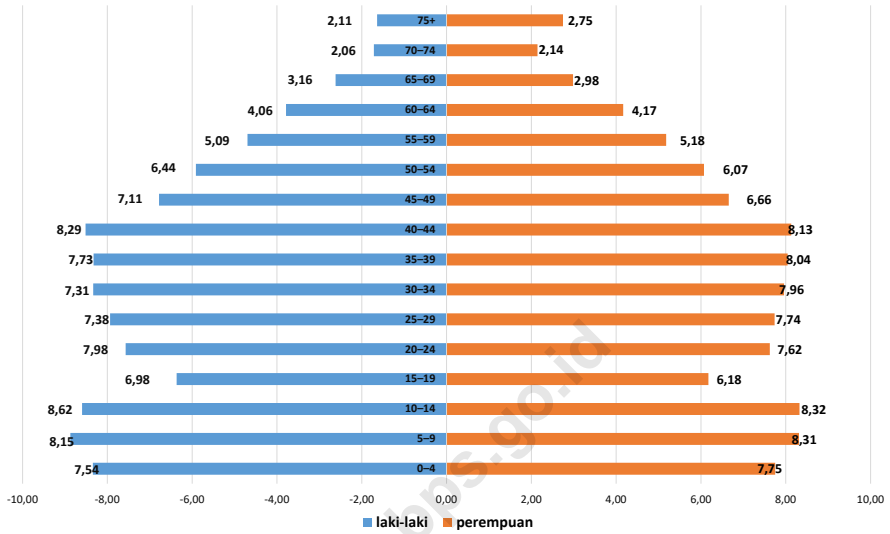
1. *In 2023, the population of Pecangaan District will be recorded at 90,126 people or 24.82 percent, with details of 45,251 men and 44,875 women. Troso Village is the village with the largest population, reaching 22,370 people, and Gerdu Village has the lowest population, reaching 2,008 people or 2.23 percent.*
2. *Population Density is a comparison between the number of residents and the area inhabited. The population density of Pecangaan District reaches 2,431 people per km². Lebuawu Village is the village with the highest population density, reaching 4,031 people per km² and Kaliombo Village is the lowest with 1,150 people per km².*
3. *The population sex ratio is the ratio between the male population and the female population in a certain area and time. Usually expressed as the number of male residents for 100 female residents. The sex ratio of the Pecangaan District population reached 100.84. Gerdu Village is the village with the highest sex ratio at 104.48.*



Sumber/Source : Dinas Kependudukan dan Catatan Sipil Kabupaten Jepara, DKB Semester 2 2023

Gambar 3.1
Figures

Persentase Jumlah Penduduk Kecamatan Welahan Menurut Jenis Kelamin, 2023
Percentage of Welahan District Population by Gender, 2023



Sumber/Source : Dinas Kependudukan dan Catatan Sipil Kabupaten Jepara, DKB Semester 2 2023

Gambar 3.2
Figures

Piramida Penduduk Kecamatan Welahan, 2023
Welahan District Population Pyramid, 2023

Tabel 3.1
Table

Penduduk, Distribusi Persentase Penduduk, Kepadatan Penduduk, Rasio Jenis Kelamin Penduduk Menurut Desa/ Kelurahan di Kecamatan Welahan, 2023
Population, Percentage Distribution of Population, Population Density, and Population Sex Ratio by Villages/ Kelurahan in Welahan Subdistrict, 2023

Desa/Kelurahan <i>Village/Kelurahan</i>	Penduduk/ <i>Population</i>		
	Laki-Laki/ <i>Male</i>	Perempuan/ <i>Female</i>	Jumlah/ <i>Total</i>
(1)	(2)	(3)	(4)
001 Ujungpandan	2.130	2.088	4.218
002 Karanganyar	885	846	1.731
003 Guwosobokerto	1.300	1.282	2.582
004 Kedungsarimulyo	1.654	1.626	3.280
005 Bugo	1.756	1.654	3.410
006 Welahan	4.569	4.480	9.049
007 Gedangan	894	885	1.779
008 Ketilengsingolelo	2.021	1.919	3.940
009 Kalipucang Wetan	5.646	5.551	11.197
010 Kalipucang Kulon	5.497	5.531	11.028
011 Gidangelo	1.273	1.280	2.553
012 Kendengsidialit	1.820	1.814	3.634
013 Sidigede	4.182	4.040	8.222
014 Telukwetan	5.625	5.547	11.172
015 Brantaksekarjati	1.943	1.950	3.893
Welahan	41.195	40.493	81.688

Sumber/*Source*: Dinas Kependudukan Dan Pencatatan Sipil Kabupaten Jepara
Data Agregat Kependudukan Semester II 2023

Lanjutan Tabel/*Continued Table 3.1*

Desa/Kelurahan Village/Kelurahan	Persentase Penduduk Percentage of Total Population	Kepadatan Penduduk (per Km²) Population Density per sq.km	Rasio Jenis Kelamin Penduduk Population Sex Ratio
(1)	(5)	(6)	(7)
001 Ujungpandan	3,16	888	102,011
002 Karanganyar	4,02	1.516	104,610
003 Guwosobokerto	4,17	1.745	101,404
004 Kedungsarimulyo	11,08	1.789	101,722
005 Bugo	2,18	3.048	106,167
006 Welahan	4,82	2.770	101,987
007 Gedangan	13,71	1.640	101,017
008 Ketilengsingolelo	13,50	2.030	105,315
009 Kalipucang Wetan	3,13	4.721	101,711
010 Kalipucang Kulon	4,45	4.879	99,385
011 Gidangelo	10,07	3.637	99,453
012 Kendengsidialit	13,68	2.281	100,331
013 Sidigede	4,77	3.476	103,515
014 Telukwetan	13,57	4.199	101,406
015 Brantaksekarjati	4,74	6.062	99,641
Welahan	100,00	2.796	101,734

Sumber/*Source*: BPS

Tabel 3.2
Table

Jumlah Penduduk Menurut Kelompok Umur dan Jenis Kelamin di Kecamatan Welahan, 2023
Population by Age Groups and Sex in Welahan Subdistrict, 2023

Kelompok Umur Age Groups	Jenis Kelamin/Sex		
	Laki-Laki Male	Perempuan Female	Jumlah Total
(1)	(2)	(3)	(4)
0–4	3.437	3.138	6.575
5–9	3.655	3.366	7.021
10–14	3.541	3.371	6.912
15–19	2.623	2.501	5.124
20–24	3.118	3.087	6.205
25–29	3.269	3.133	6.402
30–34	3.433	3.223	6.656
35–39	3.430	3.257	6.687
40–44	3.508	3.292	6.800
45–49	2.793	2.695	5.488
50–54	2.435	2.458	4.893
55–59	1.934	2.097	4.031
60–64	1.560	1.687	3.247
65–69	1.078	1.208	2.286
70–74	706	868	1.574
75+	675	1.112	1.787
Welahan	41.195	40.493	81.688

Sumber/Source: Dinas Kependudukan Dan Pencatatan Sipil Kabupaten Jepara
Data Agregat Kependudukan Semester II 2023

Tabel 3.3
Table

Jumlah Penduduk Menurut Kelompok Umur, Jenis Kelamin dan Desa di Kecamatan Welahan, 2023
Population by Age Groups, Sex and village in Welahan Subdistrict, 2023

Desa/Kelurahan	Kelompok Umur			
	0 - 4		5 - 9	
	Laki-laki	Perempuan	Laki-laki	Perempuan
(1)	(2)	(3)	(4)	(5)
001 Ujungpandan	162	156	183	179
002 Karanganyar	68	59	84	70
003 Guwosobokerto	126	117	110	102
004 Kedungsarimulyo	150	125	142	144
005 Bugo	124	127	171	137
006 Welahan	352	324	385	372
007 Gedangan	81	62	67	67
008 Ketilengsingolelo	160	149	174	145
009 Kalipucang Wetan	511	439	508	423
010 Kalipucang Kulon	473	429	483	500
011 Gidangelo	100	98	110	109
012 Kendengsidialit	130	138	155	144
013 Sidigede	334	289	371	343
014 Telukwetan	482	463	535	468
015 Brantaksekarjati	184	163	177	163
Jumlah	3.437	3.138	3.655	3.366

Sumber/Source: Dinas Kependudukan Dan Pencatatan Sipil Kabupaten Jepara
Data Agregat Kependudukan Semester II 2023

Lanjutan Tabel/*Continued Table 3.3*

Desa/Kelurahan	Kelompok Umur			
	10 -14		15 - 19	
	Laki-laki	Perempuan	Laki-laki	Perempuan
(1)	(6)	(7)	(8)	(9)
001 Ujungpandan	179	173	125	113
002 Karanganyar	61	65	63	48
003 Guwosobokerto	110	111	75	69
004 Kedungsarimulyo	146	118	108	89
005 Bugo	160	132	104	80
006 Welahan	383	391	300	270
007 Gedangan	77	60	69	68
008 Ketilengsingolelo	188	145	133	121
009 Kalipucang Wetan	474	481	375	357
010 Kalipucang Kulon	487	468	365	356
011 Gidangelo	115	114	74	82
012 Kendengsidialit	151	139	127	117
013 Sidigede	354	345	225	252
014 Telukwetan	467	462	349	343
015 Brantaksekarjati	189	167	131	136
Jumlah	3.541	3.371	2.623	2.501

Lanjutan Tabel/*Continued Table 3.3*

Desa/Kelurahan	Kelompok Umur			
	20 - 24		25 - 29	
	Laki-laki	Perempuan	Laki-laki	Perempuan
(1)	(10)	(11)	(12)	(13)
001 Ujungpandan	155	145	152	142
002 Karanganyar	64	56	74	85
003 Guwosobokerto	88	93	100	92
004 Kedungsarimulyo	125	122	127	143
005 Bugo	127	131	143	129
006 Welahan	395	336	405	329
007 Gedangan	70	83	70	58
008 Ketilingsingolelo	146	118	152	156
009 Kalipucang Wetan	453	455	469	506
010 Kalipucang Kulon	374	432	426	371
011 Gidangelo	101	85	95	85
012 Kendengsidialit	141	138	124	144
013 Sidigede	335	295	321	306
014 Telukwetan	401	421	451	430
015 Brantaksekarjati	143	177	160	157
Jumlah	3.118	3.087	3.269	3.133

Lanjutan Tabel/*Continued Table 3.3*

Desa/Kelurahan	Kelompok Umur			
	30 - 34		35 - 39	
	Laki-laki	Perempuan	Laki-laki	Perempuan
(1)	(14)	(15)	(16)	(17)
001 Ujungpandan	151	152	185	156
002 Karanganyar	69	68	85	67
003 Guwosobokerto	93	95	120	100
004 Kedungsarimulyo	147	118	139	130
005 Bugo	156	140	151	119
006 Welahan	324	347	339	334
007 Gedangan	76	76	54	59
008 Ketilengsingolelo	179	147	141	158
009 Kalipucang Wetan	471	436	461	435
010 Kalipucang Kulon	493	475	491	458
011 Gidangelo	100	112	94	119
012 Kendengsidialit	161	149	148	147
013 Sidigede	339	318	365	340
014 Telukwetan	505	428	498	485
015 Brantaksekarjati	169	162	159	150
Jumlah	3.433	3.223	3.430	3.257

Lanjutan Tabel/*Continued Table 3.3*

Desa/Kelurahan	Kelompok Umur			
	40 - 44		45 - 49	
	Laki-laki	Perempuan	Laki-laki	Perempuan
(1)	(18)	(19)	(20)	(21)
001 Ujungpandan	189	142	146	155
002 Karanganyar	66	59	44	51
003 Guwosobokerto	118	110	85	91
004 Kedungsarimulyo	131	130	97	104
005 Bugo	142	147	123	104
006 Welahan	361	383	334	321
007 Gedangan	66	90	74	52
008 Ketilengsingolelo	170	145	134	140
009 Kalipucang Wetan	459	426	367	365
010 Kalipucang Kulon	475	455	372	371
011 Gidangelo	126	105	94	79
012 Kendengsidialit	157	128	124	116
013 Sidigede	386	344	316	265
014 Telukwetan	487	466	375	367
015 Brantaksekarjati	175	162	108	114
Jumlah	3.508	3.292	2.793	2.695

Lanjutan Tabel/*Continued Table 3.3*

Desa/Kelurahan	Kelompok Umur			
	50 - 54		55 - 59	
	Laki-laki	Perempuan	Laki-laki	Perempuan
(1)	(22)	(23)	(24)	(25)
001 Ujungpandan	119	111	76	91
002 Karanganyar	58	59	40	55
003 Guwosobokerto	90	81	56	53
004 Kedungsarimulyo	89	102	70	79
005 Bugo	94	109	86	83
006 Welahan	277	288	254	262
007 Gedangan	59	53	40	50
008 Ketilengsingolelo	111	129	102	123
009 Kalipucang Wetan	301	318	256	313
010 Kalipucang Kulon	349	335	266	251
011 Gidangelo	79	75	70	71
012 Kendengsidialit	104	109	90	112
013 Sidigede	239	232	165	193
014 Telukwetan	351	349	276	261
015 Brantaksekarjati	115	108	87	100
Jumlah	2.435	2.458	1.934	2.097

Lanjutan Tabel/*Continued Table 3.3*

Desa/Kelurahan	Kelompok Umur			
	60 - 64		65 - 69	
	Laki-laki	Perempuan	Laki-laki	Perempuan
(1)	(26)	(27)	(28)	(29)
001 Ujungpandan	78	93	75	98
002 Karanganyar	46	42	26	29
003 Guwosobokerto	44	53	41	41
004 Kedungsarimulyo	75	75	48	68
005 Bugo	62	75	49	47
006 Welahan	183	188	136	135
007 Gedangan	31	31	33	30
008 Ketilengsingolelo	88	94	70	52
009 Kalipucang Wetan	215	221	147	153
010 Kalipucang Kulon	178	221	98	150
011 Gidangelo	52	47	27	34
012 Kendengsidialit	92	80	56	64
013 Sidigede	167	172	112	121
014 Telukwetan	182	229	124	140
015 Brantaksekarjati	67	66	36	46
Jumlah	1.560	1.687	1.078	1.208

Lanjutan Tabel/*Continued Table 3.3*

Desa/Kelurahan	Kelompok Umur			
	70 - 74		75+	
	Laki-laki	Perempuan	Laki-laki	Perempuan
(1)	(30)	(31)	(32)	(33)
001 Ujungpandan	69	82	86	100
002 Karanganyar	18	19	19	14
003 Guwosobokerto	22	38	22	36
004 Kedungsarimulyo	27	34	33	45
005 Bugo	31	40	33	54
006 Welahan	64	99	77	101
007 Gedangan	12	21	15	25
008 Ketilengsingolelo	29	42	44	55
009 Kalipucang Wetan	99	93	80	130
010 Kalipucang Kulon	88	101	79	158
011 Gidangelo	19	27	17	38
012 Kendengsidialit	37	32	23	57
013 Sidigede	94	109	59	116
014 Telukwetan	71	103	71	132
015 Brantaksekarjati	26	28	17	51
Jumlah	706	868	675	1.112

Sumber/*Source: Dinas Kependudukan Dan Pencatatan Sipil Kabupaten Jepara
Data Agregat Kependudukan Semester II 2023*

Tabel 3.4
Table

Jumlah Penduduk Kecamatan Welahan Menurut Kepemilikan Akta Kelahiran Berdasarkan Jenis Kelamin, 2023
Population of Welahan District According to Birth Certificate Ownership Based on Gender, 2023

Desa/Kelurahan <i>Village/Kelurahan</i>	Memiliki Akta Kelahiran <i>Have a Birth Certificate</i>		
	Laki-Laki <i>Male</i>	Perempuan <i>Female</i>	Jumlah <i>Total</i>
(1)	(2)	(3)	(4)
001 Ujungpandan	863	802	1.665
002 Karanganyar	389	346	735
003 Guwosobokerto	578	510	1.088
004 Kedungsarimulyo	760	667	1.427
005 Bugo	756	661	1.417
006 Welahan	2.005	1.834	3.839
007 Gedangan	372	361	733
008 Ketilengsingolelo	896	764	1.660
009 Kalipucang Wetan	2.525	2.343	4.868
010 Kalipucang Kulon	2.497	2.385	4.882
011 Gidangelo	550	538	1.088
012 Kendengsidialit	796	750	1.546
013 Sidigede	1.821	1662	3.483
014 Telukwetan	2.485	2.322	4.807
015 Brantaksekarjati	920	899	1.819
Welahan	18.213	16.844	35.057

Sumber/Source: Dinas Kependudukan dan Catatan Sipil Kabupaten Jepara, DKB Semester 2 2023

Lanjutan Tabel/*Continued Table 3.4*

Desa/Kelurahan <i>Village/Kelurahan</i>	Belum Memiliki Akta Kelahiran <i>Don't have a Birth Certificate yet</i>			Persentase <i>Percentage</i>
	Laki-Laki <i>Male</i>	Perempuan <i>Female</i>	Jumlah <i>Total</i>	
(1)	(5)	(6)	(7)	(8)
001 Ujungpandan	1.267	1.286	2.553	39,47
002 Karanganyar	496	500	996	42,46
003 Guwosobokerto	722	772	1.494	42,14
004 Kedungsarimulyo	894	959	1.853	43,51
005 Bugo	1.000	993	1.993	41,55
006 Welahan	2.564	2.646	5.210	42,42
007 Gedangan	522	524	1.046	41,2
008 Ketilengsingolelo	1.125	1.155	2.280	42,13
009 Kalipucang Wetan	3.121	3.208	6.329	43,48
010 Kalipucang Kulon	3.000	3.146	6.146	44,27
011 Gidangelo	723	742	1.465	42,62
012 Kendengsidialit	1.024	1.064	2.088	42,54
013 Sidigede	2.361	2.378	4.739	42,36
014 Telukwetan	3.140	3.225	6.365	43,03
015 Brantaksekarjati	1.023	1.051	2.074	46,72
Welahan	22.982	23.649	46.631	42,92

Tabel 3.5
Table

**Jumlah Penduduk Kecamatan Welahan Menurut
Kepemilikan Akta Kematian Berdasarkan Jenis Kelamin,
2023**
*Population of Welahan District According to Death
Certificate Ownership Based on Gender, 2023*

Desa/Kelurahan Village/Kelurahan	Laki-Laki Male	Perempuan Female	Jumlah Total
(1)	(2)	(3)	(4)
001 Ujungpandan	98	73	171
002 Karanganyar	45	36	81
003 Guwosobokerto	42	25	67
004 Kedungsarimulyo	69	45	114
005 Bugo	67	55	122
006 Welahan	233	213	446
007 Gedangan	31	16	47
008 Ketilengsingolelo	58	32	90
009 Kalipucang Wetan	175	110	285
010 Kalipucang Kulon	151	98	249
011 Gidangelo	61	42	103
012 Kendengsidialit	55	43	98
013 Sidigede	202	114	316
014 Telukwetan	227	141	368
015 Brantaksekarjati	65	45	110
Welahan	1.579	1.088	2.667

Sumber/Source: Dinas Kependudukan dan Catatan Sipil Kabupaten Jepara, DKB Semester 2 2023

<https://jeparakab.bps.go.id>

SOSIAL DAN KESEJAHTERAAN RAKYAT

Social & Welfare



**Jumlah Sekolah di Kecamatan
Welahan, 2023**

**Number of Schools in Welahan
District, 2023**

= 95

**Banyaknya Desa yang Memiliki Sarana
Kesehatan**

Number of Villages Health Facilities

Welahan = 5

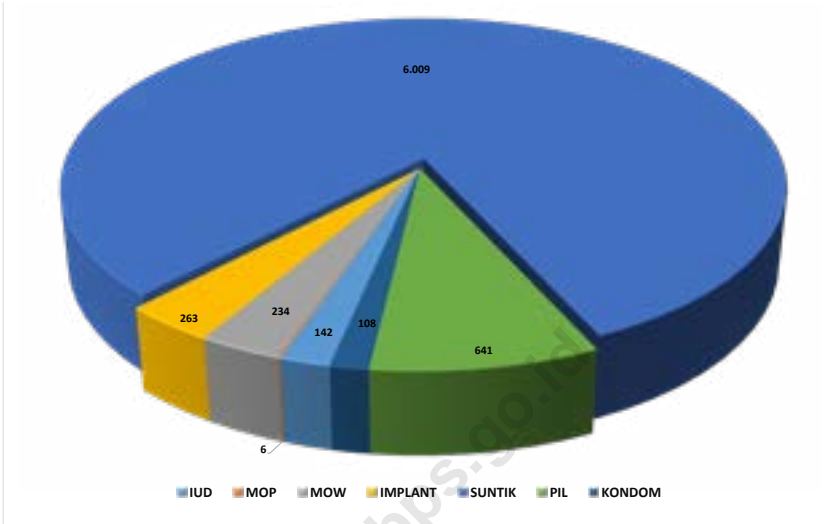


PENJELASAN TEKNIS

1. Fasilitas pendidikan merupakan sarana dan prasarana yang mendukung proses pembelajaran agar menjadi lebih efektif dan efisien. Fasilitas pendidikan dapat berupa peralatan dan jasa yang dibutuhkan untuk mendukung kegiatan belajar mengajar. Sekolah merupakan salah satu dari fasilitas pendidikan yang secara sosial dibutuhkan untuk meningkatkan kualitas sumber daya manusia bagi keberlangsungan hidup suatu bangsa. Fasilitas sekolah di Kecamatan Pecangaan tercatat hanya perguruan tinggi yang belum ada.
2. Tingkat kesehatan penduduk di suatu wilayah dapat terlihat dari banyaknya penduduk yang mengalami keluhan kesehatan. Semakin banyak penduduk yang mengalami keluhan kesehatan dan memiliki angka kesakitan yang tinggi mengindikasikan rendahnya kondisi kesehatan penduduk di wilayah tersebut. Klinik merupakan fasilitas kesehatan yang terbanyak yang ada di Kecamatan Pecangaan terdapat yang mencapai 13 unit.
3. Tersedianya fasilitas kesehatan yang memadai sangat diperlukan dalam upaya peningkatan status kesehatan. Hal ini akan terwujud bila adanya dukungan pemerintah dan swasta sekaligus.

TECHNICAL NOTES

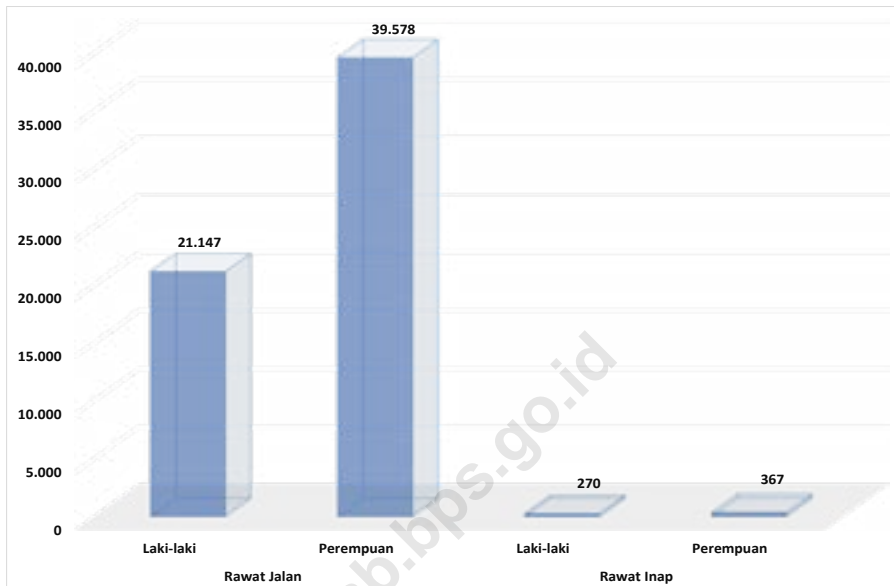
1. *Educational facilities are facilities and infrastructure that support the learning process to become more effective and efficient. Educational facilities can include equipment and services needed to support teaching and learning activities. Schools are one of the educational facilities that are socially needed to improve the quality of human resources for the survival of a nation. The only school facilities in Pecangaan District are that there are no universities.*
2. *The health level of the population in an area can be seen from the number of residents who experience health complaints. The increasing number of residents experiencing health complaints and having a high morbidity rate indicates the low health condition of the population in the area. Clinics are the largest number of health facilities in Pecangaan District, reaching 13 units.*
3. *The availability of adequate health facilities is very necessary in efforts to improve health status. This will be realized if there is support from the government and the private sector at the same time.*



Sumber/Source : Dinas Kesehatan Kabupaten Jepara, 2023

Gambar 4.1
Figures

Jumlah Peserta KB Aktif Menurut Alat Kontrasepsi di Kecamatan Welahan, 2023
Number of Active Family Planning Participants According to Contraceptive Devices in Welahan District, 2023



Sumber/Source : Dinas Kesehatan Kabupaten Jepara, 2023

Gambar 4.2
Figures

**Jumlah Kunjungan Pasien Rawat Inap dan Rawat Jalan
Puskesmas Welahan, 2023**
**Number of Inpatient and Outpatient Visits at Welahan
Public Health Center, 2023**

4.1 PENDIDIKAN EDUCATION

Tabel 4.1.1 Banyaknya Desa¹/Kelurahan yang Memiliki Fasilitas Sekolah Menurut Tingkat Pendidikan di Kecamatan Welahan, 2021–2023
Number of Villages¹/Kelurahan Having Educational Facilities by Educational Level in Welahan Subdistrict, 2021–2023

Tingkat Pendidikan Educational Level	2021	2022	2023
(1)	(2)	(3)	(4)
Sekolah Dasar (SD/MI) Primary School	15	15	15
Sekolah Menengah Pertama (SMP/MTS) Junior High School	7	7	7
Sekolah Menengah Atas (SMA/MA) Senior High School	4	4	4
Sekolah Menengah Kejuruan (SMK) Vocational High School	1	1	1
Akademi/Perguruan Tinggi Academy/University	–	–	–

Catatan/Note: ¹Desa pada tabel ini termasuk Unit Permukiman Transmigrasi (UPT) yang masih dibina oleh kementerian terkait/
Villages in this table include Transmigration Settlement Unit which is still fostered by the relevant ministries.

Sumber/Source: BPS, Pendataan Potensi Desa (Podes) 2021 dan 2023/BPS-Statistics Indonesia, Village Potential Data Collecting 2021 and 2021

Tabel 4.1.2
Table

Banyaknya Sekolah dan Ruang Kelas Taman Kanak-kanak (TK) Negeri menurut Desa/Kelurahan di Kecamatan Welahan, 2023/2024
Number of Public Kindergarten (TK) Schools and Classrooms by Village/Kelurahan in Welahan District, 2023/2024

Desa/Kelurahan	Sekolah	Ruang Kelas
(1)	(2)	(3)
001 Ujungpandan	-	-
002 Karanganyar	-	-
003 Guwosobokerto	-	-
004 Kedungsarimulyo	-	-
005 Bugo	-	-
006 Welahan	-	-
007 Gedangan	1	3
008 Ketilengsinglelo	-	-
009 Kalipucang Wetan	-	-
010 Kalipucang Kulon	-	-
011 Gidangelo	-	-
012 Kendengsidialit	-	-
013 Sidigede	-	-
014 Telukwetan	-	-
015 Brantaksekarjati	-	-
Jumlah	1	3

Tabel 4.1.3
Table

Banyaknya Sekolah, Murid, dan Guru¹ Taman Kanak-kanak (TK) Negeri menurut Desa/Kelurahan di Kecamatan Welahan, 2023/2024
Number of Public Kindergarten (TK) Schools, Students and Teachers by Village/Kelurahan in Welahan District, 2023/2024

Desa/Kelurahan	Sekolah	Murid	Guru
(1)	(2)	(3)	(4)
001 Ujungpandan	-	-	-
002 Karanganyar	-	-	-
003 Guwosobokerto	-	-	-
004 Kedungsarimulyo	-	-	-
005 Bugo	-	-	-
006 Welahan	-	-	-
007 Gedangan	1	29	4
008 Ketilengsingolelo	-	-	-
009 Kalipucang Wetan	-	-	-
010 Kalipucang Kulon	-	-	-
011 Gidangelo	-	-	-
012 Kendengsidjalit	-	-	-
013 Sidigede	-	-	-
014 Telukwetan	-	-	-
015 Brantaksekarjati	-	-	-
Jumlah	1	29	4

Catatan/Note: ¹ Guru yang mengajar di 2 sekolah atau lebih dihitung di masing-masing sekolah. Jumlah guru termasuk kepala sekolah dan guru/The teacher who taught in two schools or more counted in every school. The total of teachers including headmaster and teacher

Sumber/Source: Kementerian Pendidikan dan Kebudayaan, Sistem Data Pokok Pendidikan, data semester ganjil laporan sampai dengan 2023/Ministry of Educations and Culture, Basic Education Data System, odd semester report data up to 2023

Tabel 4.1.4
Table

Banyaknya Sekolah dan Ruang Kelas Taman Kanak-kanak (TK) Swasta menurut Desa/Kelurahan di Kecamatan Welahan Welahan,2023/2024
Number of Private Kindergarten (TK) Schools and Classrooms by Village/Kelurahan in Welahan Welahan District, 2023/2024

Desa/Kelurahan	Sekolah	Ruang Kelas
(1)	(2)	(3)
001 Ujungpandan	1	3
002 Karanganyar	-	-
003 Guwosobokerto	-	-
004 Kedungsarimulyo	1	4
005 Bugo	2	2
006 Welahan	4	10
007 Gedangan	-	-
008 Ketilengsingolelo	4	11
009 Kalipucang Wetan	3	11
010 Kalipucang Kulon	1	3
011 Gidangelo	1	2
012 Kendengsidialit	1	4
013 Sidigede	1	4
014 Telukwetan	2	10
015 Brantaksekarjati	1	5
Jumlah	22	69

Sumber/Source: Kementerian Pendidikan, Kebudayaan, Riset, dan Teknologi, Sistem Data Pokok Pendidikan, data semester ganjil laporan sampai dengan 30 November 2023/Ministry of Education, Culture, Research, and Technology, Basic Education Data System, odd semester report data up to 30 November 2023

Tabel 4.1.5
Table

Banyaknya Sekolah, Murid, dan Guru¹Taman Kanak-kanak (TK) Swasta menurut Desa/Kelurahan di Kecamatan Welahan, 2023/2024
Number of Private Kindergarten (TK) Schools, Students and Teachers by Village/Kelurahan in Welahan District, 2023/2024

Desa/Kelurahan	Sekolah	Murid	Guru
(1)	(2)	(3)	(4)
001 Ujungpandan	1	49	3
002 Karanganyar	-	-	-
003 Guwosobokerto	-	-	-
004 Kedungsarimulyo	1	75	7
005 Bugo	2	45	4
006 Welahan	4	128	12
007 Gedangan	-	-	-
008 Ketilingsingolelo	4	195	11
009 Kalipucang Wetan	3	151	15
010 Kalipucang Kulon	1	43	2
011 Gidangelo	1	47	2
012 Kendengsidialit	1	40	4
013 Sidigede	1	72	3
014 Telukwetan	2	195	9
015 Brantaksekarjati	1	83	6
Jumlah	22	1.123	78

Catatan/Note: ¹ Guru yang mengajar di 2 sekolah atau lebih dihitung di masing-masing sekolah. Jumlah guru termasuk kepala sekolah dan guru/*The teacher who taught in two schools or more counted in every school. The total of teachers including headmaster and teacher*

Sumber/Source: Kementerian Pendidikan dan Kebudayaan, Sistem Data Pokok Pendidikan, data semester ganjil laporan sampai dengan 2023/*Ministry of Educations and Culture, Basic Education Data System, odd semester report data up to 2023*

Tabel 4.1.6
Table

Banyaknya Sekolah dan Ruang Kelas Sekolah Dasar Negeri menurut Desa/Kelurahan di Kecamatan Welahan, 2023/2024
Number of Public Elementary Schools and Classrooms by Village/Kelurahan in Welahan District, 2023/2024

Desa/Kelurahan	Sekolah	Ruang Kelas
(1)	(2)	(3)
001 Ujungpandan	4	25
002 Karanganyar	1	6
003 Guwosobokerto	2	12
004 Kedungsarimulyo	2	13
005 Bugo	3	20
006 Welahan	4	29
007 Gedangan	1	6
008 Ketilengsingolelo	3	20
009 Kalipucang Wetan	6	37
010 Kalipucang Kulon	5	37
011 Gidangelo	2	13
012 Kendengsidialit	2	12
013 Sidigede	4	26
014 Telukwetan	5	36
015 Brantaksekarjati	2	12
Jumlah	46	304

Sumber/Source: Kementerian Pendidikan, Kebudayaan, Riset, dan Teknologi, Sistem Data Pokok Pendidikan, data semester ganjil laporan sampai dengan 30 November 2023/Ministry of Education, Culture, Research, and Technology, Basic Education Data System, odd semester report data up to 30 November 2023

Tabel 4.1.7
Table

Banyaknya Sekolah, Murid, dan Guru¹ Sekolah Dasar Negeri menurut Desa/Kelurahan di Kecamatan Welahan, 2023/2024
Number of Public Elementary Schools, Students and Teachers by Village/Kelurahan in Welahan District, 2023/2024

Desa/Kelurahan	Sekolah	Murid	Guru
(1)	(2)	(3)	(4)
001 Ujungpandan	4	281	22
002 Karanganyar	1	155	8
003 Guwosobokerto	2	217	15
004 Kedungsarimulyo	2	293	12
005 Bugo	3	306	17
006 Welahan	4	421	33
007 Gedangan	1	74	9
008 Ketilingsingolelo	3	364	21
009 Kalipucang Wetan	6	780	41
010 Kalipucang Kulon	5	913	48
011 Gidangelo	2	332	18
012 Kendengsidialit	2	320	15
013 Sidigede	4	570	35
014 Telukwetan	5	1.017	41
015 Brantaksekarjati	2	287	15
Jumlah	46	6.330	350

Catatan/Note: ¹ Guru yang mengajar di 2 sekolah atau lebih dihitung di masing-masing sekolah. Jumlah guru termasuk kepala sekolah dan guru/The teacher who taught in two schools or more counted in every school. The total of teachers including headmaster and teacher

Sumber/Source: Kementerian Pendidikan dan Kebudayaan, Sistem Data Pokok Pendidikan, data semester ganjil laporan sampai dengan 2023/Ministry of Educations and Culture, Basic Education Data System, odd semester report data up to 2023

Tabel 4.1.8
Table

Banyaknya Sekolah dan Ruang Kelas Sekolah Dasar Swasta menurut Desa/Kelurahan di Kecamatan Welahan Welahan, 2023/2024
Number of Private Elementary Schools and Classrooms by Village/Kelurahan in Welahan District, 2023/2024

Desa/Kelurahan	Sekolah	Ruang Kelas
(1)	(2)	(3)
001 Ujungpandan	-	-
002 Karanganyar	-	-
003 Guwosobokerto	-	-
004 Kedungsarimulyo	-	-
005 Bugo	-	-
006 Welahan	-	-
007 Gedangan	-	-
008 Ketilingsingolelo	-	-
009 Kalipucang Wetan	1	14
010 Kalipucang Kulon	-	-
011 Gidangelo	-	-
012 Kendengsidialit	-	-
013 Sidigede	-	-
014 Telukwetan	-	-
015 Brantaksekarjati	-	-
Jumlah	1	14

Sumber/Source: Kementerian Pendidikan, Kebudayaan, Riset, dan Teknologi, Sistem Data Pokok Pendidikan, data semester ganjil laporan sampai dengan 30 November 2023/Ministry of Education, Culture, Research, and Technology, Basic Education Data System, odd semester report data up to 30 November 2023

Tabel 4.1.9
Table

Banyaknya Sekolah, Murid, dan Guru¹ Sekolah Dasar Swasta menurut Desa/Kelurahan di Kecamatan Welahan, 2023/2024
Number of Private Elementary Schools, Students and Teachers by Village/Kelurahan in Welahan District, 2023/2024

Desa/Kelurahan	Sekolah	Murid	Guru
(1)	(2)	(3)	(4)
001 Ujungpandan	-	-	-
002 Karanganyar	-	-	-
003 Guwosobokerto	-	-	-
004 Kedungsarimulyo	-	-	-
005 Bugo	-	-	-
006 Welahan	-	-	-
007 Gedangan	-	-	-
008 Ketilengsingolelo	-	-	-
009 Kalipucang Wetan	1	363	18
010 Kalipucang Kulon	-	-	-
011 Gidangelo	-	-	-
012 Kendengsidialit	-	-	-
013 Sidigede	-	-	-
014 Telukwetan	-	-	-
015 Brantaksekarjati	-	-	-
Jumlah	1	363	18

Catatan/Note: ¹ Guru yang mengajar di 2 sekolah atau lebih dihitung di masing-masing sekolah. Jumlah guru termasuk kepala sekolah dan guru/The teacher who taught in two schools or more counted in every school. The total of teachers including headmaster and teacher

Sumber/Source: Kementerian Pendidikan dan Kebudayaan, Sistem Data Pokok Pendidikan, data semester ganjil laporan sampai dengan 2023/Ministry of Educations and Culture, Basic Education Data System, odd semester report data up to 2023

Tabel 4.1.10
Table

Banyaknya Sekolah dan Ruang Kelas SLTP Negeri menurut Desa/Kelurahan di Kecamatan Welahan, 2023/2024
Number of Public Junior High Schools and Classrooms by Village/Kelurahan in Welahan District, 2023/2024

Desa/Kelurahan	Sekolah	Ruang Kelas
(1)	(2)	(3)
001 Ujungpandan	-	-
002 Karanganyar	1	18
003 Guwosobokerto	-	-
004 Kedungsarimulyo	-	-
005 Bugo	-	-
006 Welahan	-	-
007 Gedangan	-	-
008 Ketilingsingolelo	-	-
009 Kalipucang Wetan	2	45
010 Kalipucang Kulon	-	-
011 Gidangelo	-	-
012 Kendengsidialit	-	-
013 Sidigede	-	-
014 Telukwetan	-	-
015 Brantaksekarjati	-	-
Jumlah	3	63

Sumber/Source: Kementerian Pendidikan, Kebudayaan, Riset, dan Teknologi, Sistem Data Pokok Pendidikan, data semester ganjil laporan sampai dengan 30 November 2023/Ministry of Education, Culture, Research, and Technology, Basic Education Data System, odd semester report data up to 30 November 2023

Tabel 4.1.11
Table

Banyaknya Sekolah, Murid, dan Guru¹ SLTP Negeri menurut Desa/Kelurahan di Kecamatan Welahan, 2023/2024
Number of Public Junior High Schools, Students and Teachers by Village/District in Welahan District, 2023/2024

Desa/Kelurahan	Sekolah	Murid	Guru
(1)	(2)	(3)	(4)
001 Ujungpandan	-	-	-
002 Karanganyar	1	597	29
003 Guwosobokerto	-	-	-
004 Kedungsarimulyo	-	-	-
005 Bugo	-	-	-
006 Welahan	-	-	-
007 Gedangan	-	-	-
008 Ketilengsingolelo	-	-	-
009 Kalipucang Wetan	2	1.231	62
010 Kalipucang Kulon	-	-	-
011 Gidangelo	-	-	-
012 Kendengsidialit	-	-	-
013 Sidigede	-	-	-
014 Telukwetan	-	-	-
015 Brantaksekarjati	-	-	-
Jumlah	3	1.828	91

Catatan/Note: ¹ Guru yang mengajar di 2 sekolah atau lebih dihitung di masing-masing sekolah. Jumlah guru termasuk kepala sekolah dan guru/The teacher who taught in two schools or more counted in every school. The total of teachers including headmaster and teacher

Sumber/Source: Kementerian Pendidikan dan Kebudayaan, Sistem Data Pokok Pendidikan, data semester ganjil laporan sampai dengan 2023/Ministry of Educations and Culture, Basic Education Data System, odd semester report data up to 2023

Tabel 4.1.12
Table

Banyaknya Sekolah dan Ruang Kelas SLTP Swasta menurut Desa/Kelurahan di Kecamatan Welahan, 2023/2024
Number of Private Junior High Schools and Classrooms by Village/Kelurahan in Welahan District, 2023/2024

Desa/Kelurahan	Sekolah	Ruang Kelas
(1)	(2)	(3)
001 Ujungpandan	-	-
002 Karanganyar	-	-
003 Guwosobokerto	-	-
004 Kedungsarimulyo	-	-
005 Bugo	-	-
006 Welahan	-	-
007 Gedangan	1	3
008 Ketilengsingolelo	-	-
009 Kalipucang Wetan	-	-
010 Kalipucang Kulon	-	-
011 Gidangelo	-	-
012 Kendengsidialit	-	-
013 Sidigede	-	-
014 Telukwetan	-	-
015 Brantaksekarjati	-	-
Jumlah	1	3

Sumber/Source: Kementerian Pendidikan, Kebudayaan, Riset, dan Teknologi, Sistem Data Pokok Pendidikan, data semester ganjil laporan sampai dengan 30 November 2023/Ministry of Education, Culture, Research, and Technology, Basic Education Data System, odd semester report data up to 30 November 2023

Tabel 4.1.13
Table

Banyaknya Sekolah, Murid, dan Guru¹ SLTP Swasta menurut Desa/Kelurahan di Kecamatan Welahan, 2023/2024
Number of Private Junior High Schools, Students and Teachers by Village/Kelurahan in Welahan District, 2023/2024

Desa/Kelurahan	Sekolah	Murid	Guru
(1)	(2)	(3)	(4)
001 Ujungpandan	-	-	-
002 Karanganyar	-	-	-
003 Guwosobokerto	-	-	-
004 Kedungsarimulyo	-	-	-
005 Bugo	-	-	-
006 Welahan	-	-	-
007 Gedangan	1	70	5
008 Ketilengsingolelo	-	-	-
009 Kalipucang Wetan	-	-	-
010 Kalipucang Kulon	-	-	-
011 Gidangelo	-	-	-
012 Kendengsidialit	-	-	-
013 Sidigede	-	-	-
014 Telukwetan	-	-	-
015 Brantaksekarjati	-	-	-
Jumlah	1	70	5

Catatan/Note: ¹ Guru yang mengajar di 2 sekolah atau lebih dihitung di masing-masing sekolah. Jumlah guru termasuk kepala sekolah dan guru/*The teacher who taught in two schools or more counted in every school. The total of teachers including headmaster and teacher*

Sumber/Source: Kementerian Pendidikan dan Kebudayaan, Sistem Data Pokok Pendidikan, data semester ganjil laporan sampai dengan 2023/*Ministry of Educations and Culture, Basic Education Data System, odd semester report data up to 2023*

Tabel 4.1.14
Table

Banyaknya Sekolah dan Ruang Kelas SLTA Negeri menurut Desa/Kelurahan di Kecamatan Welahan, 2023/2024
Number of Public Senior High Schools and Classrooms by Village/Kelurahan in Welahan District, 2023/2024

Desa/Kelurahan	Sekolah	Ruang Kelas
(1)	(2)	(3)
001 Ujungpandan	-	-
002 Karanganyar	-	-
003 Guwosobokerto	-	-
004 Kedungsarimulyo	-	-
005 Bugo	-	-
006 Welahan	-	-
007 Gedangan	-	-
008 Ketilengsingolelo	-	-
009 Kalipucang Wetan	-	-
010 Kalipucang Kulon	1	27
011 Gidangelo	-	-
012 Kendengsidialit	-	-
013 Sidigede	-	-
014 Telukwetan	-	-
015 Brantaksekarjati	-	-
Jumlah	1	27

Sumber/Source: Kementerian Pendidikan, Kebudayaan, Riset, dan Teknologi, Sistem Data Pokok Pendidikan, data semester ganjil laporan sampai dengan 30 November 2023/Ministry of Education, Culture, Research, and Technology, Basic Education Data System, odd semester report data up to 30 November 2023

Tabel 4.1.15
Table

Banyaknya Sekolah, Murid, dan Guru¹ SLTA Negeri menurut Desa/Kelurahan di Kecamatan Welahan, 2023/2024
Number of Public Senior High Schools, Students and Teachers by Village/Kelurahan in Welahan District, 2023/2024

Desa/Kelurahan	Sekolah	Murid	Guru
(1)	(2)	(3)	(4)
001 Ujungpandan	-	-	-
002 Karanganyar	-	-	-
003 Guwosobokerto	-	-	-
004 Kedungsarimulyo	-	-	-
005 Bugo	-	-	-
006 Welahan	-	-	-
007 Gedangan	-	-	-
008 Ketilengsingolelo	-	-	-
009 Kalipucang Wetan	-	-	-
010 Kalipucang Kulon	1	963	51
011 Gidangelo	-	-	-
012 Kendengsidialit	-	-	-
013 Sidigede	-	-	-
014 Telukwetan	-	-	-
015 Brantaksekarjati	-	-	-
Jumlah	1	963	51

Catatan/Note: ¹ Guru yang mengajar di 2 sekolah atau lebih dihitung di masing-masing sekolah. Jumlah guru termasuk kepala sekolah dan guru/*The teacher who taught in two schools or more counted in every school. The total of teachers including headmaster and teacher*

Sumber/Source: Kementerian Pendidikan dan Kebudayaan, Sistem Data Pokok Pendidikan, data semester ganjil laporan sampai dengan 2023/*Ministry of Educations and Culture, Basic Education Data System, odd semester report data up to 2023*

Tabel 4.1.16
Table

Banyaknya Sekolah dan Ruang Kelas SLTA Swasta menurut Desa/Kelurahan di Kecamatan Welahan, 2023/2024
Number of Private Senior High Schools and Classrooms by Village/Kelurahan in Welahan District, 2023/2024

Desa/Kelurahan	Sekolah	Ruang Kelas
(1)	(2)	(3)
001 Ujungpandan	-	-
002 Karanganyar	-	-
003 Guwosobokerto	-	-
004 Kedungsarimulyo	-	-
005 Bugo	-	-
006 Welahan	-	-
007 Gedangan	-	-
008 Ketilengsingolelo	-	-
009 Kalipucang Wetan	-	-
010 Kalipucang Kulon	-	-
011 Gidangelo	-	-
012 Kendengsidialit	-	-
013 Sidigede	-	-
014 Telukwetan	-	-
015 Brantaksekarjati	-	-
Jumlah	-	-

Sumber/Source: Kementerian Pendidikan, Kebudayaan, Riset, dan Teknologi, Sistem Data Pokok Pendidikan, data semester ganjil laporan sampai dengan 30 November 2023/Ministry of Education, Culture, Research, and Technology, Basic Education Data System, odd semester report data up to 30 November 2023

Tabel 4.1.17
Table

Banyaknya Sekolah, Murid, dan Guru¹ SLTA Swasta menurut Desa/Kelurahan di Kecamatan Welahan, 2023/2024
Number of Private Senior High Schools, Students and Teachers by Village/Kelurahan in Welahan District, 2023/2024

Desa/Kelurahan	Sekolah	Murid	Guru
(1)	(2)	(3)	(4)
001 Ujungpandan	-	-	-
002 Karanganyar	-	-	-
003 Guwosobokerto	-	-	-
004 Kedungsarimulyo	-	-	-
005 Bugo	-	-	-
006 Welahan	-	-	-
007 Gedangan	-	-	-
008 Ketilingsingolelo	-	-	-
009 Kalipucang Wetan	-	-	-
010 Kalipucang Kulon	-	-	-
011 Gidangelo	-	-	-
012 Kendengsidialit	-	-	-
013 Sidigede	-	-	-
014 Telukwetan	-	-	-
015 Brantaksekarjati	-	-	-
Jumlah	-	-	-

Catatan/Note: ¹ Guru yang mengajar di 2 sekolah atau lebih dihitung di masing-masing sekolah. Jumlah guru termasuk kepala sekolah dan guru/The teacher who taught in two schools or more counted in every school. The total of teachers including headmaster and teacher

Sumber/Source: Kementerian Pendidikan dan Kebudayaan, Sistem Data Pokok Pendidikan, data semester ganjil laporan sampai dengan 2023/Ministry of Educations and Culture, Basic Education Data System, odd semester report data up to 2023

Tabel 4.1.18
Table

Banyaknya Sekolah dan Ruang Kelas SMK Negeri menurut Desa/Kelurahan di Kecamatan Welahan, 2023/2024
Number of Public Vocational High Schools and Classrooms by Village/Kelurahan in Welahan District, 2023/2024

Desa/Kelurahan	Sekolah	Ruang Kelas
(1)	(2)	(3)
001 Ujungpandan	-	-
002 Karanganyar	-	-
003 Guwosobokerto	-	-
004 Kedungsarimulyo	-	-
005 Bugo	-	-
006 Welahan	-	-
007 Gedangan	-	-
008 Ketilengsingolelo	-	-
009 Kalipucang Wetan	-	-
010 Kalipucang Kulon	-	-
011 Gidangelo	-	-
012 Kendengsidialit	-	-
013 Sidigede	-	-
014 Telukwetan	-	-
015 Brantaksekarjati	-	-
Jumlah	-	-

Sumber/Source: Kementerian Pendidikan, Kebudayaan, Riset, dan Teknologi, Sistem Data Pokok Pendidikan, data semester ganjil laporan sampai dengan 30 November 2023/Ministry of Education, Culture, Research, and Technology, Basic Education Data System, odd semester report data up to 30 November 2023

Tabel 4.1.19
Table

Banyaknya Sekolah, Murid, dan Guru¹ SMK Negeri menurut Desa/Kelurahan di Kecamatan Welahan, 2023/2024
Number of Public Vocational High Schools, Students and Teachers by Village/Kelurahan in Welahan District, 2023/2024

Desa/Kelurahan	Sekolah	Murid	Guru
(1)	(2)	(3)	(4)
001 Ujungpandan	-	-	-
002 Karanganyar	-	-	-
003 Guwosobokerto	-	-	-
004 Kedungsarimulyo	-	-	-
005 Bugo	-	-	-
006 Welahan	-	-	-
007 Gedangan	-	-	-
008 Ketilengsingolelo	-	-	-
009 Kalipucang Wetan	-	-	-
010 Kalipucang Kulon	-	-	-
011 Gidangelo	-	-	-
012 Kendengsidialit	-	-	-
013 Sidigede	-	-	-
014 Telukwetan	-	-	-
015 Brantaksekarjati	-	-	-
Jumlah	-	-	-

Catatan/Note: ¹ Guru yang mengajar di 2 sekolah atau lebih dihitung di masing-masing sekolah. Jumlah guru termasuk kepala sekolah dan guru/*The teacher who taught in two schools or more counted in every school. The total of teachers including headmaster and teacher*

Sumber/Source: Kementerian Pendidikan dan Kebudayaan, Sistem Data Pokok Pendidikan, data semester ganjil laporan sampai dengan 2023/*Ministry of Educations and Culture, Basic Education Data System, odd semester report data up to 2023*

Tabel 4.1.20
Table

Banyaknya Sekolah dan Ruang Kelas SMK Swasta menurut Desa/Kelurahan di Kecamatan Welahan, 2023/2024
Number of Private Vocational High Schools and Classrooms by Village/Kelurahan in Welahan District, 2023/2024

Desa/Kelurahan	Sekolah	Ruang Kelas
(1)	(2)	(3)
001 Ujungpandan	-	-
002 Karanganyar	-	-
003 Guwosobokerto	-	-
004 Kedungsarimulyo	-	-
005 Bugo	-	-
006 Welahan	1	14
007 Gedangan	-	-
008 Ketilengsingolelo	-	-
009 Kalipucang Wetan	-	-
010 Kalipucang Kulon	-	-
011 Gidangelo	-	-
012 Kendengsidialit	-	-
013 Sidigede	-	-
014 Telukwetan	-	-
015 Brantaksekarjati	-	-
Jumlah	1	14

Sumber/Source: Kementerian Pendidikan, Kebudayaan, Riset, dan Teknologi, Sistem Data Pokok Pendidikan, data semester ganjil laporan sampai dengan 30 November 2023/Ministry of Education, Culture, Research, and Technology, Basic Education Data System, odd semester report data up to 30 November 2023

Tabel 4.1.21
Table

Banyaknya Sekolah, Murid, dan Guru¹ SMK Swasta menurut Desa/Kelurahan di Kecamatan Welahan, 2023/2024
Number of Private Vocational High Schools, Students and Teachers by Village/Kelurahan in Welahan District, 2023/2024

Desa/Kelurahan	Sekolah	Murid	Guru
(1)	(2)	(3)	(4)
001 Ujungpandan	-	-	-
002 Karanganyar	-	-	-
003 Guwosobokerto	-	-	-
004 Kedungsarimulyo	-	-	-
005 Bugo	-	-	-
006 Welahan	1	716	26
007 Gedangan	-	-	-
008 Ketilengsingolelo	-	-	-
009 Kalipucang Wetan	-	-	-
010 Kalipucang Kulon	-	-	-
011 Gidangelo	-	-	-
012 Kendengsidialit	-	-	-
013 Sidigede	-	-	-
014 Telukwetan	-	-	-
015 Brantaksekarjati	-	-	-
Jumlah	1	716	26

Catatan/Note: ¹ Guru yang mengajar di 2 sekolah atau lebih dihitung di masing-masing sekolah. Jumlah guru termasuk kepala sekolah dan guru/*The teacher who taught in two schools or more counted in every school. The total of teachers including headmaster and teacher*

Sumber/Source: Kementerian Pendidikan dan Kebudayaan, Sistem Data Pokok Pendidikan, data semester ganjil laporan sampai dengan 2023/*Ministry of Educations and Culture, Basic Education Data System, odd semester report data up to 2023*

Tabel 4.1.22
Table

**Banyaknya Sekolah dan Ruang Kelas Raudhatul Athfal (RA) Swasta menurut Desa/Kelurahan di Kecamatan Welahan Welahan, 2023/2024
2021/2023 and 2023/2024**
Number of Private Raudhatul Athfal (RA) Schools and Classrooms by Village/Kelurahan in Welahan District, 2023/2024

Desa/Kelurahan	Sekolah	Ruang Kelas
(1)	(2)	(3)
001 Ujungpandan	-	-
002 Karanganyar	-	-
003 Guwosobokerto	-	-
004 Kedungsarimulyo	-	-
005 Bugo	1	3
006 Welahan	-	-
007 Gedangan	-	-
008 Ketilengsingolelo	-	-
009 Kalipucang Wetan	2	8
010 Kalipucang Kulon	2	4
011 Gidangelo	-	-
012 Kendengsidialit	-	-
013 Sidigede	-	-
014 Telukwetan	-	-
015 Brantaksekarjati	-	-
Jumlah	5	15

Sumber/Source: Kementerian Agama, EMIS, data semester ganjil laporan sampai dengan 17 Februari 2024/Ministry of Religious Affairs, EMIS, odd semester report data up to 17 February 2024

Tabel 4.1.23
Table

Banyaknya Sekolah, Murid, dan Guru¹ Raudhatul Athfal (RA) Swasta menurut Desa/Kelurahan di Kecamatan Welahan, 2023/2024
Number of Private Raudhatul Athfal (RA) Schools, Students and Teachers by Village/Kelurahan in Welahan District, 2023/2024

Desa/Kelurahan	Sekolah	Murid	Guru
(1)	(2)	(3)	(4)
001 Ujungpandan	-	-	-
002 Karanganyar	-	-	-
003 Guwosobokerto	-	-	-
004 Kedungsarimulyo	-	-	-
005 Bugo	1	118	9
006 Welahan	-	-	-
007 Gedangan	-	-	-
008 Ketilingsingolelo	-	-	-
009 Kalipucang Wetan	2	101	8
010 Kalipucang Kulon	2	172	14
011 Gidangelo	-	-	-
012 Kendengsidialit	-	-	-
013 Sidigede	-	-	-
014 Telukwetan	-	-	-
015 Brantaksekarjati	-	-	-
Jumlah	5	391	31

Catatan/Note: ¹ Guru yang mengajar di 2 sekolah atau lebih dihitung di masing-masing sekolah. Jumlah guru termasuk kepala sekolah dan guru/*The teacher who taught in two schools or more counted in every school. The total of teachers including headmaster and teacher*

Sumber/Source: Kementerian Agama, EMIS, data semester ganjil laporan sampai dengan 17 Februari 2024/*Ministry of Religious Affairs, EMIS, odd semester report data up to 17 February 2024*

Tabel 4.1.24
Table

Banyaknya Sekolah dan Ruang Kelas Madrasah Ibtidaiyah menurut Desa/Kelurahan di Kecamatan Welahan, 2023/2024
Number of Madrasah Ibtidaiyah Schools and Classrooms by Village/Kelurahan in Welahan District, 2023/2024

Desa/Kelurahan	Negeri		Swasta	
	Sekolah	Ruang Kelas	Sekolah	Ruang Kelas
(1)	(2)	(3)	(4)	(5)
001 Ujungpandan	-	-	-	-
002 Karanganyar	-	-	-	-
003 Guwosobokerto	-	-	-	-
004 Kedungsarimulyo	-	-	-	-
005 Bugo	-	-	-	-
006 Welahan	-	-	1	7
007 Gedangan	-	-	-	-
008 Ketilingsingolelo	-	-	1	6
009 Kalipucang Wetan	-	-	1	6
010 Kalipucang Kulon	-	-	-	-
011 Gidangelo	-	-	-	-
012 Kendengsidialit	-	-	-	-
013 Sidigede	-	-	1	7
014 Telukwetan	-	-	-	-
015 Brantaksekarjati	-	-	-	-
Jumlah	-	-	4	26

Sumber/Source: Kementerian Agama, EMIS, data semester ganjil laporan sampai dengan 17 Februari 2024/Ministry of Religious Affairs, EMIS, odd semester report data up to 17 February 2024

Tabel 4.1.25
Table

Banyaknya Sekolah, Murid, dan Guru¹ Madrasah Ibtidaiyah Negeri menurut Desa/Kelurahan di Kecamatan Welahan, 2023/2024
Number of Public Madrasah Ibtidaiyah Schools, Students and Teachers by Village/Kelurahan in Welahan District, 2023/2024

Desa/Kelurahan	Sekolah	Murid	Guru
(1)	(2)	(3)	(4)
001 Ujungpandan	-	-	-
002 Karanganyar	-	-	-
003 Guwosobokerto	-	-	-
004 Kedungsarimulyo	-	-	-
005 Bugo	-	-	-
006 Welahan	-	-	-
007 Gedangan	-	-	-
008 Ketilingsingolelo	-	-	-
009 Kalipucang Wetan	-	-	-
010 Kalipucang Kulon	-	-	-
011 Gidangelo	-	-	-
012 Kendengsidialit	-	-	-
013 Sidigede	-	-	-
014 Telukwetan	-	-	-
015 Brantaksekarjati	-	-	-
Jumlah	-	-	-

Catatan/Note: ¹ Guru yang mengajar di 2 sekolah atau lebih dihitung di masing-masing sekolah. Jumlah guru termasuk kepala sekolah dan guru/The teacher who taught in two schools or more counted in every school. The total of teachers including headmaster and teacher

Sumber/Source: Kementerian Agama, EMIS, data semester ganjil laporan sampai dengan 17 Februari 2024/Ministry of Religious Affairs, EMIS, odd semester report data up to 17 February 2024

Tabel 4.1.26
Table

Banyaknya Sekolah, Murid, dan Guru¹ Madrasah Ibtidaiyah Swasta menurut Desa/Kelurahan di Kecamatan Welahan, 2023/2024
Number of Private Madrasah Ibtidaiyah Schools, Students and Teachers by Village/Kelurahan in Welahan District, 2023/2024

Desa/Kelurahan	Sekolah	Murid	Guru
(1)	(2)	(3)	(4)
001 Ujungpandan	-	-	-
002 Karanganyar	-	-	-
003 Guwosobokerto	-	-	-
004 Kedungsarimulyo	-	-	-
005 Bugo	-	-	-
006 Welahan	1	302	17
007 Gedangan	-	-	-
008 Ketilengsingolelo	1	137	11
009 Kalipucang Wetan	1	126	10
010 Kalipucang Kulon	-	-	-
011 Gidangelo	-	-	-
012 Kendengsidialit	-	-	-
013 Sidigede	1	207	11
014 Telukwetan	-	-	-
015 Brantaksekarjati	-	-	-
Jumlah	4	772	49

Catatan/Note: ¹ Guru yang mengajar di 2 sekolah atau lebih dihitung di masing-masing sekolah. Jumlah guru termasuk kepala sekolah dan guru/The teacher who taught in two schools or more counted in every school. The total of teachers including headmaster and teacher

Sumber/Source: Kementerian Agama, EMIS, data semester ganjil laporan sampai dengan 17 Februari 2024/Ministry of Religious Affairs, EMIS, odd semester report data up to 17 February 2024

Tabel 4.1.27
Table

Banyaknya Sekolah dan Ruang Kelas Madrasah Tsanawiyah Negeri dan Swasta menurut Desa/Kelurahan di Kecamatan Welahan, 2023/2024
Number of Madrasah Tsanawiyah Schools and Classrooms by Village/Kelurahan in Welahan District, 2023/2024

Desa/Kelurahan (1)	Negeri		Swasta	
	Sekolah (2)	Ruang Kelas (3)	Sekolah (4)	Ruang Kelas (5)
001 Ujungpandan	-	-	-	-
002 Karanganyar	-	-	-	-
003 Guwosobokerto	-	-	-	-
004 Kedungsarimulyo	-	-	-	-
005 Bugo	-	-	-	-
006 Welahan	-	-	2	10
007 Gedangan	-	-	-	-
008 Ketilengsingolelo	-	-	1	4
009 Kalipucang Wetan	-	-	1	8
010 Kalipucang Kulon	-	-	2	6
011 Gidangelo	-	-	-	-
012 Kendengsidialit	-	-	-	-
013 Sidigede	-	-	1	9
014 Telukwetan	-	-	-	-
015 Brantaksekarjati	-	-	-	-
Jumlah	-	-	7	37

Catatan/Note: ...

Sumber/Source: Kementerian Agama, EMIS, data semester ganjil laporan sampai dengan 17 Februari 2024/Ministry of Religious Affairs, EMIS, odd semester report data up to 17 February 2024

Tabel 4.1.28
Table

Banyaknya Sekolah, Murid, dan Guru¹ Madrasah Tsanawiyah Negeri menurut Desa/Kelurahan di Kecamatan Welahan, 2023/2024
Number of Public Madrasah Tsanawiyah Schools, Students and Teachers by Village/Kelurahan in Welahan District, 2023/2024

Desa/Kelurahan	Sekolah	Murid	Guru
(1)	(2)	(3)	(4)
001 Ujungpandan	-	-	-
002 Karanganyar	-	-	-
003 Guwosobokerto	-	-	-
004 Kedungsarimulyo	-	-	-
005 Bugo	-	-	-
006 Welahan	-	-	-
007 Gedangan	-	-	-
008 Ketilingsingolelo	-	-	-
009 Kalipucang Wetan	-	-	-
010 Kalipucang Kulon	-	-	-
011 Gidangelo	-	-	-
012 Kendengsidialit	-	-	-
013 Sidigede	-	-	-
014 Telukwetan	-	-	-
015 Brantaksekarjati	-	-	-
Jumlah	-	-	-

Catatan/Note: ¹ Guru yang mengajar di 2 sekolah atau lebih dihitung di masing-masing sekolah. Jumlah guru termasuk kepala sekolah dan guru/*The teacher who taught in two schools or more counted in every school. The total of teachers including headmaster and teacher*

Sumber/Source: Kementerian Agama, EMIS, data semester ganjil laporan sampai dengan 17 Februari 2024/*Ministry of Religious Affairs, EMIS, odd semester report data up to 17 February 2024*

Tabel 4.1.29
Table

Banyaknya Sekolah, Murid, dan Guru¹ Madrasah Tsanawiyah Swasta menurut Desa/Kelurahan di Kecamatan Welahan, 2023/2024
Number of Public Madrasah Tsanawiyah Schools, Students and Teachers by Village/Kelurahan in Welahan District, 2023/2024

Desa/Kelurahan	Sekolah	Murid	Guru
(1)	(2)	(3)	(4)
001 Ujungpandan	-	-	-
002 Karanganyar	-	-	-
003 Guwosobokerto	-	-	-
004 Kedungsarimulyo	-	-	-
005 Bugo	-	-	-
006 Welahan	2	221	29
007 Gedangan	-	-	-
008 Ketilengsingolelo	1	75	17
009 Kalipucang Wetan	1	214	20
010 Kalipucang Kulon	2	102	29
011 Gidangelo	-	-	-
012 Kendengsidialit	-	-	-
013 Sidigede	1	257	17
014 Telukwetan	-	-	-
015 Brantaksekarjati	-	-	-
Jumlah	7	869	112

Catatan/Note: ¹ Guru yang mengajar di 2 sekolah atau lebih dihitung di masing-masing sekolah. Jumlah guru termasuk kepala sekolah dan guru/*The teacher who taught in two schools or more counted in every school. The total of teachers including headmaster and teacher*

Sumber/Source: Kementerian Agama, EMIS, data semester ganjil laporan sampai dengan 17 Februari 2024/*Ministry of Religious Affairs, EMIS, odd semester report data up to 17 February 2024*

Tabel 4.1.30
Table

Banyaknya Sekolah dan Ruang Kelas Madrasah Aliyah Negeri dan Swasta menurut Desa/Kelurahan di Kecamatan Welahan, 2023/2024
Number of Madrasah Aliyah Schools and Classrooms by Village/Kelurahan in Welahan District, 2023/2024

Desa/Kelurahan	Negeri		Swasta	
	Sekolah	Ruang Kelas	Sekolah	Ruang Kelas
(1)	(2)	(3)	(4)	(5)
001 Ujungpandan	-	-	-	-
002 Karanganyar	-	-	-	-
003 Guwosobokerto	-	-	-	-
004 Kedungsarimulyo	-	-	-	-
005 Bugo	-	-	-	-
006 Welahan	-	-	2	13
007 Gedangan	-	-	-	-
008 Ketilengsingolelo	-	-	-	-
009 Kalipucang Wetan	-	-	1	5
010 Kalipucang Kulon	-	-	-	-
011 Gidangelo	-	-	-	-
012 Kendengsidialit	-	-	-	-
013 Sidigede	-	-	-	-
014 Telukwetan	-	-	-	-
015 Brantaksekarjati	-	-	-	-
Jumlah	-	-	3	18

Sumber/Source: Kementerian Agama, EMIS, data semester ganjil laporan sampai dengan 17 Februari 2024/Ministry of Religious Affairs, EMIS, odd semester report data up to 17 February 2024

Tabel
Table 4.1.31

Banyaknya Sekolah, Murid, dan Guru¹ Madrasah Aliyah Negeri menurut Desa/Kelurahan Di Kecamatan Welahan, 2023/2024
Number of Public Madrasah Aliyah Schools, Students and Teachers by Villages/Kelurahan in Welahan District, 2023/2024

Desa/Kelurahan	Sekolah	Murid	Guru
(1)	(2)	(3)	(4)
001 Ujungpandan	-	-	-
002 Karanganyar	-	-	-
003 Guwosobokerto	-	-	-
004 Kedungsarimulyo	-	-	-
005 Bugo	-	-	-
006 Welahan	-	-	-
007 Gedangan	-	-	-
008 Ketilengsingolelo	-	-	-
009 Kalipucang Wetan	-	-	-
010 Kalipucang Kulon	-	-	-
011 Gidangelo	-	-	-
012 Kendengsidialit	-	-	-
013 Sidigede	-	-	-
014 Telukwetan	-	-	-
015 Brantaksekarjati	-	-	-
Jumlah	-	-	-

Catatan/Note: ¹ Guru yang mengajar di 2 sekolah atau lebih dihitung di masing-masing sekolah. Jumlah guru termasuk kepala sekolah dan guru/*The teacher who taught in two schools or more counted in every school. The total of teachers including headmaster and teacher*

Sumber/Source: Kementerian Agama, EMIS, data semester ganjil laporan sampai dengan 17 Februari 2024/*Ministry of Religious Affairs, EMIS, odd semester report data up to 17 February 2024*

Tabel 4.1.32
Table

Banyaknya Sekolah, Murid, dan Guru¹ Madrasah Aliyah Swasta menurut Desa/Kelurahan Di Kecamatan Welahan, 2023/2024
Number of Private Madrasah Aliyah Schools, Students and Teachers by Village/Kelurahan in Welahan District, 2023/2024

Desa/Kelurahan	Sekolah	Murid	Guru
(1)	(2)	(3)	(4)
001 Ujungpandan	-	-	-
002 Karanganyar	-	-	-
003 Guwosobokerto	-	-	-
004 Kedungsarimulyo	-	-	-
005 Bugo	-	-	-
006 Welahan	2	149	25
007 Gedangan	-	-	-
008 Ketilingsingolelo	-	-	-
009 Kalipucang Wetan	1	107	18
010 Kalipucang Kulon	-	-	-
011 Gidangelo	-	-	-
012 Kendengsidialit	-	-	-
013 Sidigede	-	-	-
014 Telukwetan	-	-	-
015 Brantaksekarjati	-	-	-
Jumlah	3	256	53

Catatan/Note: ¹ Guru yang mengajar di 2 sekolah atau lebih dihitung di masing-masing sekolah. Jumlah guru termasuk kepala sekolah dan guru/The teacher who taught in two schools or more counted in every school. The total of teachers including headmaster and teacher

Sumber/Source: Kementerian Agama, EMIS, data semester ganjil laporan sampai dengan 17 Februari 2024/Ministry of Religious Affairs, EMIS, odd semester report data up to 17 February 2024

Tabel 4.1.33
Table

Banyaknya Sekolah dan Ruang Kelas Madrasah Aliyah Menurut Desa/Kelurahan di Kecamatan Welahan, 2023/2024
Number of Madrasah Aliyah Schools and Classrooms by Village/Kelurahan in Welahan District, 2023/2024

Desa/Kelurahan <i>Village/ Kelurahan</i>	Negeri / Public		Swasta / Private	
	Sekolah <i>School</i>	Ruang Kelas <i>Classroom</i>	Sekolah <i>School</i>	Ruang Kelas <i>Classroom</i>
(1)	(2)	(3)	(4)	(5)
001 Ujungpandan	–	–	–	–
002 Karanganyar	–	–	–	–
003 Guwosobokerto	–	–	–	–
004 Kedungsarimulyo	–	–	–	–
005 Bugo	–	–	–	–
006 Welahan	–	–	2	13
007 Gedangan	–	–	–	–
008 Ketilengsingolelo	–	–	–	–
009 Kalipucang Wetan	–	–	1	5
010 Kalipucang Kulon	–	–	–	–
011 Gidangelo	–	–	–	–
012 Kendengsidialit	–	–	–	–
013 Sidigede	–	–	–	–
014 Telukwetan	–	–	–	–
015 Brantaksekarjati	–	–	–	–
Jumlah / Total	–	–	3	18

Sumber/Source: Kementerian Agama, EMIS, data semester ganjil 2023/Ministry of Religious Affairs, EMIS, odd semester 2023

Tabel 4.1.34
Table

Banyaknya Sekolah, Murid, dan Guru Madrasah Aliyah Negeri Menurut Desa/Kelurahan di Kecamatan Welahan, 2023/2024
Number of Public Madrasah Aliyah Schools, Students and Teachers by Villages/Kelurahan in Welahan District, 2023/2024

Desa/Kelurahan <i>Village/Kelurahan</i>	Sekolah <i>School</i>	Murid <i>Student</i>	Guru <i>Theacher</i>
(1)	(2)	(3)	(4)
001 Ujungpandan	–	–	–
002 Karanganyar	–	–	–
003 Guwosobokerto	–	–	–
004 Kedungsarimulyo	–	–	–
005 Bugo	–	–	–
006 Welahan	–	–	–
007 Gedangan	–	–	–
008 Ketilengsingolelo	–	–	–
009 Kalipucang Wetan	–	–	–
010 Kalipucang Kulon	–	–	–
011 Gidangelo	–	–	–
012 Kendengsidualit	–	–	–
013 Sidigede	–	–	–
014 Telukwetan	–	–	–
015 Brantaksekarjati	–	–	–
Jumlah / Total	–	–	–

Catatan/Note: Guru yang mengajar di 2 sekolah atau lebih dihitung di masing-masing sekolah. Jumlah guru termasuk kepala sekolah dan guru/*The teacher who taught in two schools or more counted in every school. The total of teachers including headmaster and teacher*

Sumber/Source: Kementerian Agama, EMIS, data semester ganjil 2023/*Ministry of Religious Affairs, EMIS, odd semester 2023*

Tabel 4.1.35
Table

Banyaknya Sekolah, Murid, dan Guru Madrasah Aliyah Swasta menurut Desa/Kelurahan di Kecamatan Welahan, 2023/2024
Number of Private Madrasah Aliyah Schools, Students and Teachers by Village/Kelurahan in Welahan District, 2023/2024

Desa/Kelurahan Village/Kelurahan	Sekolah School	Murid Student	Guru Teacher
(1)	(2)	(3)	(4)
001 Ujungpandan	–	–	–
002 Karanganyar	–	–	–
003 Guwosobokerto	–	–	–
004 Kedungsarimulyo	–	–	–
005 Bugo	–	–	–
006 Welahan	–	149	25
007 Gedangan	–	–	–
008 Ketilingsingolelo	–	–	–
009 Kalipucang Wetan	–	107	18
010 Kalipucang Kulon	–	–	–
011 Gidangelo	–	–	–
012 Kendengsidialit	–	–	–
013 Sidigede	–	–	–
014 Telukwetan	–	–	–
015 Brantaksekarjati	–	–	–
Jumlah / Total	–	256	43

Catatan/Note: Guru yang mengajar di 2 sekolah atau lebih dihitung di masing-masing sekolah. Jumlah guru termasuk kepala sekolah dan guru/The teacher who taught in two schools or more counted in every school. The total of teachers including headmaster and teacher

Sumber/Source: Kementerian Agama, EMIS, data semester ganjil 2023/Ministry of Religious Affairs, EMIS, odd semester 2023

4.2 KESEHATAN HEALTH

Tabel 4.2.1 Banyaknya Desa¹/Kelurahan yang Memiliki Sarana Kesehatan Menurut Jenis Sarana Kesehatan di Kecamatan Welahan, 2021–2023
Number of Villages¹/Kelurahan Health Facilities by Type of Health Facilities in Welahan Subdistrict, 2021–2023

Jenis Sarana Kesehatan <i>Type of Health Facilities</i>	2021	2022	2023
(1)	(2)	(3)	(4)
Rumah Sakit <i>Hospital</i>	–	–	–
Rumah Sakit Bersalin <i>Maternity Hospital</i>	–	–	–
Poliklinik/Balai Pengobatan <i>Polyclinic</i>	1	1	1
Puskesmas dengan Fasilitas Rawat Inap <i>Public Health Center</i>	2	2	2
Puskesmas Pembantu <i>Subsidiary of Public Health Center</i>	3	3	3
Apotek <i>Pharmacy</i>	5	8	8
Praktek Dokter <i>Clinic</i>	15	15	15
Praktek Bidan <i>Midwife Services</i>	19	19	19

Sumber/Source: Dinas Kesehatan Kabupaten Jepara, 2021–2023/ *Jepara Health Service 2021-2023*

Tabel 4.2.2
Table

**Banyaknya Sarana Kesehatan Menurut Desa/Kelurahan ,
2023**
Number of Health Facilities by Village/Kelurahan, 2023

Desa/Kelurahan <i>Village/Kelurahan</i>	Puskesmas	Pustu	Poliklinik	Klinik Kecantikan
(1)	(2)	(3)	(4)	(5)
001 Ujungpandan	-	1		-
002 Karanganyar	1	-	-	-
003 Guwosobokerto	-	-	-	-
004 Kedungsarimulyo	-	-	-	-
005 Bugo	-	-	-	-
006 Welahan	1	-	1	3
007 Gedangan	-	-	-	1
008 Ketilengsingolelo	-	-	-	-
009 Kalipucang Wetan	-	-	-	-
010 Kalipucang Kulon	-	-	-	-
011 Gidangelo	-	1	-	-
012 Kendengsidialit	-	-	-	-
013 Sidigede	-	-	-	-
014 Telukwetan	-	1	-	-
015 Brantaksekarjati	-	-	-	-
Welahan	2	3	1	4

Sumber/Source: Pemerintah Desa 2023/ Government of Village 2023

Lanjutan Tabel/*Continued Table* 4.2.3

Desa/Kelurahan Village/Kelurahan	Posyandu	Dokter Praktek yg Tinggal	Bidan Praktek yg Tinggal	Paramedis/ Tenaga Kesehatan
(1)	(6)	(7)	(8)	(9)
001 Ujungpandan	5	-	1	1
002 Karanganyar	3	-	-	1
003 Guwosobokerto	3	-	-	3
004 Kedungsarimulyo	6	-	1	1
005 Bugo	4	-	1	4
006 Welahan	7	6	3	1
007 Gedangan	3	-	-	2
008 Ketilengsingolelo	7	-	1	3
009 Kalipucang Wetan	10	4	4	10
010 Kalipucang Kulon	9	2	1	3
011 Gidangelo	3	-	1	3
012 Kendengsidialit	3	-	1	2
013 Sidigede	8	-	4	2
014 Telukwetan	7	1	3	2
015 Brantaksekarjati	4	2	3	3
Welahan	82	15	24	41

Lanjutan Tabel/*Continued Table* 4.2.3

Desa/Kelurahan Village/Kelurahan	Dukun Bayi	batra Pijat/Bekam/ Hipnoterapis/Tabib	Apotik
(1)	(6)	(8)	(9)
001 Ujungpandan	2	-	-
002 Karanganyar	1	-	1
003 Guwosobokerto	1	-	1
004 Kedungsarimulyo	-	-	-
005 Bugo	1	-	-
006 Welahan	-	-	1
007 Gedangan	-	-	2
008 Ketilensingolelo	-	-	-
009 Kalipucang Wetan	2	-	2
010 Kalipucang Kulon	3	-	-
011 Gidangelo	1	1	-
012 Kendengsidialit	3	-	-
013 Sidigede	3	-	-
014 Telukwetan	3	-	2
015 Brantaksekarjati	1	-	-
Welahan	21	1	9

Tabel 4.2.3
Table

Banyaknya Pasien yang Mengunjungi Puskesmas di Kecamatan Welahan, 2023
Number of Patients Visiting Community Health Centers in Welahan District, 2023

Jenis Pelayanan	Welahan I	Welahan II
(1)	(2)	(3)
Rawat Jalan Umum	34.638	26.087
Rawat Inap	319	318
Kunjungan Gangguan Jiwa	327	187
Jumlah	35.284	26.592

Sumber/Source: Puskesmas Welahan, 2023

Tabel 4.2.4
Table

**Banyaknya Tempat Pelayanan KB Non Medis dan
Kampung KB menurut Desa/Kelurahan di Kecamatan
Welahan, 2023**
*Number of Non-Medical Family Planning Service Places and
Weighing Groups by Village/Kelurahan in Welahan District,
2023*

Desa/Kelurahan	Balai Penyuluhan KB	Kampung KB
(1)	(2)	(3)
001 Ujungpandan	-	1
002 Karanganyar	-	1
003 Guwosobokerto	-	1
004 Kedungsarimulyo	-	1
005 Bugo	-	1
006 Welahan	-	1
007 Gedangan	-	1
008 Ketilengsingolelo	-	1
009 Kalipucang Wetan	-	1
010 Kalipucang Kulon	1	1
011 Gidangelo	-	1
012 Kendengsidialit	-	1
013 Sidigede	-	1
014 Telukwetan	-	1
015 Brantaksekarjati	-	1
Jumlah	1	15

Sumber/Source: DP3AP2KB Kabupaten Jepara

Tabel 4.2.5
Table

Banyaknya Pasangan Usia Subur (PUS) dan PUS Yang Menjadi Peserta KB Aktif Menurut Desa/Kelurahan di Kecamatan Welahan, 2023
Number of Couples of Childbearing Age (PUS) and PUS Who Are Active Family Planning Participants According to Villages/Kelurahan in Welahan District, 2023

Desa/Kelurahan	PUS	KB Aktif
(1)	(2)	(3)
001 Ujungpandan	654	424
002 Karanganyar	292	188
003 Guwosobokerto	462	308
004 Kedungsarimulyo	535	210
005 Bugo	542	282
006 Welahan	1.333	586
007 Gedangan	274	177
008 Ketilengsingolelo	633	370
009 Kalipucang Wetan	1.680	1.083
010 Kalipucang Kulon	1.792	1.059
011 Gidangelo	393	270
012 Kendengsidialit	619	401
013 Sidigede	1.419	787
014 Telukwetan	1.805	1.082
015 Brantaksekarjati	560	176
Jumlah	12.993	7.403

Sumber/Source: DP3AP2KB Kabupaten Jepara

Tabel 4.2.6
Table

Banyaknya Peserta KB Aktif Menurut Alat Kontrasepsi Yang Dipakai Menurut Desa/Kelurahan, 2023
Number of Active Family Planning Participants by Contraceptive Devices Used by Village/Kelurahan, 2023

Desa/Kelurahan <i>Village/Kelurahan</i>	IUD	MOP	MOW	IMPLANT
(1)	(2)	(3)	(4)	(5)
001 Ujungpandan	3	-	26	9
002 Karanganyar	3	-	4	1
003 Guwosobokerto	11	-	6	8
004 Kedungsarimulyo	8	-	10	0
005 Bugo	8	-	16	6
006 Welahan	12	-	28	20
007 Gedangan	2	1	8	4
008 Ketilengsingolelo	19	-	18	30
009 Kalipucang Wetan	8	2	28	19
010 Kalipucang Kulon	22	-	19	49
011 Gidangelo	2	-	9	37
012 Kendengsidialit	3	-	11	6
013 Sidigede	20	1	20	35
014 Telukwetan	15	1	26	18
015 Brantaksekarjati	6	1	5	21
Welahan	142	6	234	263

Sumber/Source: DP3AP2KB Kabupaten Jepara

Lanjutan Tabel/*Continued Table 4.2.7*

Desa/Kelurahan	SUNTIK	PIL	KONDOM
(1)	(6)	(7)	(8)
001 Ujungpandan	315	70	1
002 Karanganyar	165	15	-
003 Guwosobokerto	228	52	3
004 Kedungsarimulyo	170	18	4
005 Bugo	225	26	1
006 Welahan	429	33	64
007 Gedangan	130	29	3
008 Ketilengsingolelo	265	35	3
009 Kalipucang Wetan	978	38	10
010 Kalipucang Kulon	899	67	3
011 Gidangelo	197	24	1
012 Kendengsidialit	332	47	2
013 Sidigede	637	72	2
014 Telukwetan	905	106	11
015 Brantaksekarjati	134	9	-
Jumlah	6.009	641	108

Sumber/*Source*: DP3AP2KB Kabupaten Jepara

4.3 AGAMA DAN SOSIAL LAINNYA RELIGION AND OTHER SOCIAL AFFAIRS

Tabel 4.3.1 Jumlah Tempat Peribadatan Menurut Desa/Kelurahan di Kecamatan Welahan, 2023
Table *Number of Worship Places by Villages/Kelurahan in Welahan Subdistrict, 2023*

Desa/Kelurahan <i>Village/Kelurahan</i>	Masjid <i>Mosque</i>	Mushola <i>Pray Room</i>	Gereja Protestan <i>Protestant Church</i>	Gereja Katholik <i>Catholic Church</i>	Pura <i>Temple</i>	Vihara	Kelenteng
(1)	(2)	(3)	(4)	(5)	(6)	(7)	(8)
001 Ujungpandan	3	8	-	-	-	-	-
002 Karanganyar	2	13	-	-	-	-	-
003 Guwosobokerto	2	7	-	-	-	-	-
004 Kedungsarimulyo	1	11	-	-	-	-	-
005 Bugo	2	12	-	-	-	-	-
006 Welahan	4	37	4	-	-	-	2
007 Gedangan	2	7	-	-	-	-	-
008 Ketilingsingolelo	2	11	-	-	-	-	-
009 Kalipucang Wetan	5	18	-	-	-	-	-
010 Kalipucang Kulon	5	13	-	-	-	-	-
011 Gidangelo	2	11	-	-	-	-	-
012 Kendengsidialit	2	12	-	-	-	-	-
013 Sidigede	2	11	-	-	-	-	-
014 Telukwetan	4	8	-	-	-	-	-
015 Brantaksekarjati	3	5	-	-	-	-	-
Welahan	41	184	4	-	-	-	2

Sumber/Source: Kementerian Agama Kabupaten Jepara 2023

Tabel 4.3.2
Table

Banyaknya Penduduk yang Menunaikan Ibadah Haji menurut Jenis Kelamin dan Desa/Kelurahan di Kecamatan Welahan, 2023
Number of People Performing the Hajj Pilgrimage by Gender and Village/Kelurahan in Welahan District, 2023

Desa/Kelurahan	Laki-laki	Perempuan	Jumlah
(1)	(2)	(3)	(4)
001 Ujungpandan	3	3	6
002 Karanganyar	5	6	11
003 Guwosobokerto	1	3	4
004 Kedungsarimulyo	-	1	1
005 Bugo	-	3	3
006 Welahan	12	11	23
007 Gedangan	1	1	2
008 Ketilengsingolelo	3	2	5
009 Kalipucang Wetan	13	14	27
010 Kalipucang Kulon	9	9	18
011 Gidangelo	2	-	2
012 Kendengsidialit	1	2	3
013 Sidigede	11	8	19
014 Telukwetan	7	6	13
015 Brantaksekarjati	3	7	10
Jumlah	71	76	147

Sumber/Source: Kementerian Agama Kabupaten Jepara 2023

Tabel 4.3.3
Table

**Banyaknya Nikah, Talak, dan Cerai menurut Desa/
Kelurahan di Kecamatan Welahan, 2023**
*Number of Marriages, Divorces and Divorces by Lawsuit by
Village/Kelurahan in Pecangaan District, 2023*

Desa/Kelurahan	Nikah	Cerai Talak	Cerai Gugat
(1)	(2)	(3)	(4)
001 Ujungpandan	26	-	1
002 Karanganyar	11	-	3
003 Guwosobokerto	15	1	2
004 Kedungsarimulyo	15	1	4
005 Bugo	15	1	2
006 Welahan	51	3	10
007 Gedangan	23	-	1
008 Ketilengsingolelo	19	-	2
009 Kalipucang Wetan	78	1	9
010 Kalipucang Kulon	65	4	10
011 Gidangelo	28	-	-
012 Kendengsidialit	23	3	8
013 Sidigede	53	-	3
014 Telukwetan	76	-	7
015 Brantaksekarjati	28	1	2
Jumlah	526	15	64

Sumber/Source: Kementerian Agama Kabupaten Jepara 2023 dan Pengadilan Agama Kabupaten Jepara 2023

Tabel 4.3.4
Table

Jumlah Penduduk Kecamatan Welahan Menurut Agama, Jenis Kelamin dan Desa/Kelurahan, 2023
Population of Welahan District by Religion, Gender and Village/Kelurahan, 2023

Desa/Kelurahan <i>Village</i>	Islam / <i>Islam</i>		Jumlah <i>Total</i>
	Laki-Laki <i>Male</i>	Pereempuan <i>Female</i>	
(1)	(2)	(3)	(4)
001 Ujungpandan	2.130	2.088	4.218
002 Karanganyar	885	846	1.731
003 Guwosobokerto	1.300	1.282	2.582
004 Kedungsarimulyo	1.651	1.624	3.275
005 Bugo	1.754	1.653	3.407
006 Welahan	4.430	4.329	8.759
007 Gedangan	892	884	1.776
008 Ketilensingolelo	2.020	1.916	3.936
009 Kalipucang Wetan	5.638	5.546	11.184
010 Kalipucang Kulon	5.497	5.531	11.028
011 Gidangelo	1.272	1.280	2.552
012 Kendengsidialit	1.814	1.809	3.623
013 Sidigede	4.182	4.040	8.222
014 Telukwetan	5.623	5.542	11.165
015 Brantaksekarjati	1.943	1.950	3.893
Jumlah / Total	41.031	40.320	81.351

Sumber/Source: Dinas Kependudukan dan Catatan Sipil Kabupaten Jepara, DKB Semester 2 2023

Lanjutan Tabel/*Continued Table* 4.3.4

Desa/Kelurahan <i>Village</i>	Kristen / <i>Christian</i>		Jumlah <i>Total</i>
	Laki-Laki <i>Male</i>	Pereempuan <i>Female</i>	
(1)	(5)	(6)	(7)
001 Ujungpandan	-	-	-
002 Karanganyar	-	-	-
003 Guwosobokerto	-	-	-
004 Kedungsarimulyo	-	-	-
005 Bugo	2	1	3
006 Welahan	5	8	13
007 Gedangan	1	1	2
008 Ketilingsingolelo	-	-	-
009 Kalipucang Wetan	2	4	6
010 Kalipucang Kulon	-	-	-
011 Gidangelo	1	-	1
012 Kendengsidialit	6	4	1-
013 Sidigede	-	-	-
014 Telukwetan	-	1	1
015 Brantaksekarjati	-	-	-
Jumlah / Total	17	19	36

Sumber/*Source*: Dinas Kependudukan dan Catatan Sipil Kabupaten Jepara, DKB Semester 2 2023

Lanjutan Tabel/*Continued Table* 4.3.4

Desa/Kelurahan <i>Village</i>	Katholik / <i>Catholic</i>		
	Laki-Laki <i>Male</i>	Pereempuan <i>Female</i>	Jumlah <i>Total</i>
(1)	(8)	(9)	(10)
001 Ujungpandan	-	-	-
002 Karanganyar	-	-	-
003 Guwosobokerto	-	-	-
004 Kedungsarimulyo	3	2	5
005 Bugo	-	-	-
006 Welahan	82	96	178
007 Gedangan	1	-	1
008 Ketilengsingolelo	1	3	4
009 Kalipucang Wetan	1	1	2
010 Kalipucang Kulon	-	-	-
011 Gidangelo	-	-	-
012 Kendengsidialit	-	-	-
013 Sidigede	-	-	-
014 Telukwetan	2	4	6
015 Brantaksekarjati	-	-	-
Jumlah / Total	90	106	196

Sumber/*Source*: Dinas Kependudukan dan Catatan Sipil Kabupaten Jepara, DKB Semester 2 2023

Lanjutan Tabel/*Continued Table* 4.3.4

Desa/Kelurahan <i>Village</i>	Hindu / <i>Hindu</i>		Jumlah <i>Total</i>
	Laki-Laki <i>Male</i>	Pereempuan <i>Female</i>	
(1)	(11)	(12)	(13)
001 Ujungpandan	-	-	-
002 Karanganyar	-	-	-
003 Guwosobokerto	-	-	-
004 Kedungsarimulyo	-	-	-
005 Bugo	-	-	-
006 Welahan	-	-	-
007 Gedangan	-	-	-
008 Ketilengsingolelo	-	-	-
009 Kalipucang Wetan	-	-	-
010 Kalipucang Kulon	-	-	-
011 Gidangelo	-	-	-
012 Kendengsidialit	-	-	-
013 Sidigede	-	-	-
014 Telukwetan	-	-	-
015 Brantaksekarjati	-	-	-
Jumlah / Total	-	-	-

Sumber/*Source*: Dinas Kependudukan dan Catatan Sipil Kabupaten Jepara, DKB Semester 2 2023

Lanjutan Tabel/*Continued Table* 4.3.4

Desa/Kelurahan <i>Village</i>	Budha / <i>Budhan</i>		
	Laki-Laki <i>Male</i>	Pereempuan <i>Female</i>	Jumlah <i>Total</i>
(1)	(14)	(15)	(16)
001 Ujungpandan	-	-	-
002 Karanganyar	-	-	-
003 Guwosobokerto	-	-	-
004 Kedungsarimulyo	-	-	-
005 Bugo	-	-	-
006 Welahan	49	46	95
007 Gedangan	-	-	-
008 Ketilingsingolelo	-	-	-
009 Kalipucang Wetan	-	-	-
010 Kalipucang Kulon	-	-	-
011 Gidangelo	-	-	-
012 Kendengsidialit	-	-	-
013 Sidigede	-	-	-
014 Telukwetan	-	-	-
015 Brantaksekarjati	-	-	-
Jumlah / Total	49	46	95

Sumber/*Source*: Dinas Kependudukan dan Catatan Sipil Kabupaten Jepara, DKB Semester 2 2023

Lanjutan Tabel/*Continued Table* 4.3.4

Desa/Kelurahan <i>Village</i>	Khonghucu / <i>Khonghucu</i>		
	Laki-Laki <i>Male</i>	Pereempuan <i>Female</i>	Jumlah <i>Total</i>
(1)	(17)	(18)	(19)
001 Ujungpandan	-	-	-
002 Karanganyar	-	-	-
003 Guwosobokerto	-	-	-
004 Kedungsarimulyo	-	-	-
005 Bugo	-	-	-
006 Welahan	3	1	4
007 Gedangan	-	-	-
008 Ketilingsingolelo	-	-	-
009 Kalipucang Wetan	-	-	-
010 Kalipucang Kulon	-	-	-
011 Gidangelo	-	-	-
012 Kendengsidialit	-	-	-
013 Sidigede	-	-	-
014 Telukwetan	-	-	-
015 Brantaksekarjati	-	-	-
Jumlah / Total	3	1	4

Sumber/*Source*: Dinas Kependudukan dan Catatan Sipil Kabupaten Jepara, DKB Semester 2 2023

Lanjutan Tabel/*Continued Table* 4.3.4

Desa/Kelurahan <i>Village</i>	Kepercayaan / <i>Belief</i>		
	Laki-Laki <i>Male</i>	Pereempuan <i>Female</i>	Jumlah <i>Total</i>
(1)	(20)	(21)	(22)
001 Ujungpandan	-	-	-
002 Karanganyar	-	-	-
003 Guwosobokerto	-	-	-
004 Kedungsarimulyo	-	-	-
005 Bugo	-	-	-
006 Welahan	-	-	-
007 Gedangan	-	-	-
008 Ketilengsingolelo	-	-	-
009 Kalipucang Wetan	5	-	5
010 Kalipucang Kulon	-	-	-
011 Gidangelo	-	-	-
012 Kendengsidialit	-	1	1
013 Sidigede	-	-	-
014 Telukwetan	-	-	-
015 Brantaksekarjati	-	-	-
Jumlah / Total	-	-	-

Sumber/*Source*: Dinas Kependudukan dan Catatan Sipil Kabupaten Jepara, DKB Semester 2 2023

<https://jeparakab.bps.go.id>

PERTANIAN

AGRICULTURE

Luas panen Padi : 2.699 Ha

Harvested Area Paddy Rice

Jumlah Panen Padi : 14.180 Ton

Total of Harvested Paddy Rice



Luas panen Jahe : 107 M

Harvested Area Ginger

Jumlah Panen jahe : 356 Kg

Total of Harvested Ginger



PENJELASAN TEKNIS

1. Tanaman sayuran semusim adalah tanaman sumber vitamin, garam mineral dan lain-lain yang dikonsumsi dari bagian tanaman yang berupa daun, bunga, buah, dan umbinya, yang berumur kurang dari satu tahun.
2. Tanaman buah-buahan semusim adalah tanaman sumber vitamin, garam mineral, dan lain-lain yang dikonsumsi dari bagian tanaman yang berupa buah, berumur kurang dari satu tahun, tidak berbentuk pohon/ rumpun tetapi menjalar dan berbatang lunak.
3. Tanaman buah-buahan tahunan adalah tanaman sumber vitamin, garam mineral, dll yang dikonsumsi dari bagian tanaman yang berupa buah dan merupakan tanaman tahunan.
4. Tanaman sayuran tahunan adalah tanaman sumber vitamin, garam mineral, dll yang dikonsumsi dari bagian tanaman yang berupa daun dan atau buah yang berumur lebih dari satu tahun.
5. Luas panen tanaman hortikultura adalah luas tanaman sayuran, buah- buahan, biofarmaka, dan tanaman hias yang diambil hasilnya/dipanen pada periode pelaporan.
6. Produksi hortikultura adalah hasil menurut bentuk produk dari setiap tanaman sayuran, buah- buahan, biofarmaka dan tanaman

TECHNICAL NOTES

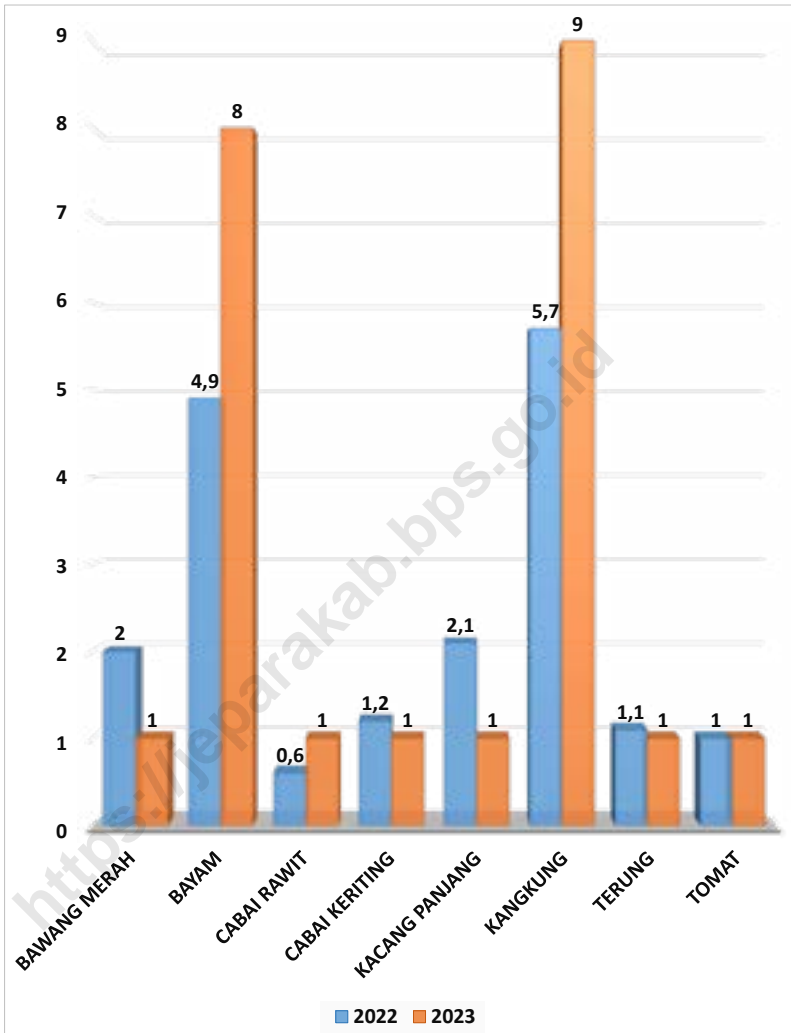
1. *Seasonal vegetable plants are plants which are the sources of vitamin, mineral, salt, etc. consumed from the part of the plant in the form of leaf, flower, fruit, and root with the age of less than one year.*
2. *Seasonal fruit plants are plants which are the sources of vitamin, mineral salt, etc. consumed from the part of the plant in the form of fruits. These plants are creeps with the age of less than one year.*
3. *Annual fruits plants are plants which are the sources of vitamin, contained mineral salt, etc, consumed from the part of plant in the form of fruit and more than one year of age.*
4. *Annual vegetable plants are plants which are the sources of vitamin, contained mineral salt, etc, consumed from the part of plant in the form of vegetable and more than one year of age.*
5. *Harvested area of horticulture is area which vegetable, fruit, medicinal and ornamental plant of crop harvested during the period of report.*
6. *Horticulture production is the standard production quantity form of vegetable, fruit, medicinal and ornamental plant based*

hias yang diambil berdasarkan luas yang dipanen/tanaman yang menghasilkan pada bulan/triwulan laporan.

7. Tanaman biofarmaka adalah tanaman yang bermanfaat untuk obat-obatan, kosmetik, dan kesehatan yang dikonsumsi atau digunakan dari bagian-bagian tanaman seperti daun, batang, buah, umbi (rimpang) ataupun akar.
8. Tanaman hias adalah tanaman yang mempunyai nilai keindahan baik bentuk, warna daun, tajuk maupun bunganya, sering digunakan untuk penghias pekarangan dan lain sebagainya.
9. Data produksi padi dan palawija yang disajikan adalah dalam kualitas: gabah kering giling (padi), pipilan kering (jagung), biji kering (kedelai dan kacang tanah), dan umbi basah (ubi kayu dan ubi jalar).
10. Pengumpulan data pemotongan ternak dilakukan secara lengkap setiap triwulan di setiap rumah potong hewan (RPH) dan tempat pemotongan hewan (TPH) yang ada di Indonesia.

on harvested area/the number of production plants reported monthly/quarterly.

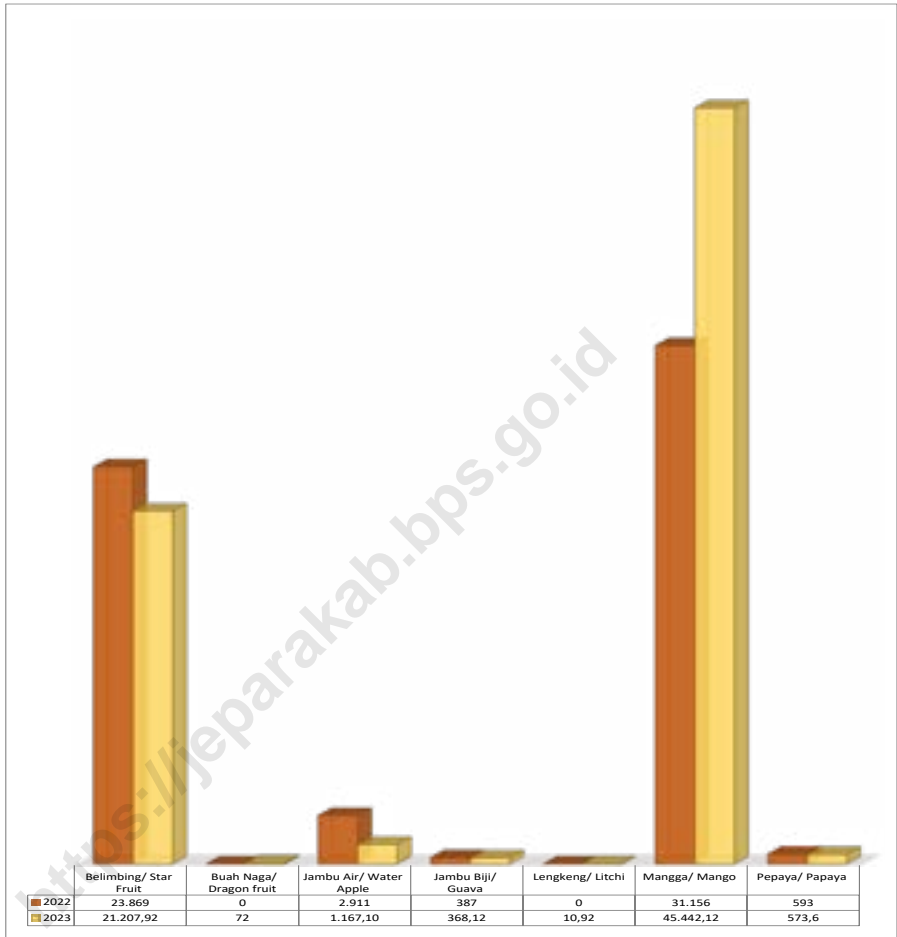
7. Medicinal plants are plants which are useful for medicine. It is consumed from part of the plant such as leaf, flower, fruit, tuber, and root.
8. *Ornamental plants are plants which have a beauty value, either in shape, colour of leaf or crown of flower, and they are often used as a yard decorator.*
9. *Production of paddy and secondary crops data are presented in the form of: dry unhusked rice (paddy), dry loose maize (maize), dry shells crops (soybeans and peanuts), and fresh roots (cassava and sweet potatoes).*
10. *Data on the number of animals slaughtered are based on the quarterly survey conducted by BPS. This survey is a complete enumeration on all slaughtered and abattoirs in Indonesia.*



Sumber/Source : BPS, Statistik Pertanian Hortikultura SPH-SBS/BPS-Statistics Indonesia, Agricultural Statistic for Horticulture SPH-SBS

Gambar 5.1
Figures

Produksi Tanaman Sayuran Semusim Kecamatan Welahan (Kuintal), 2022–2023
Production of Seasonal Vegetable Crops in Welahan District (Quintal), 2022–2023



Sumber/Source : BPS, Statistik Pertanian Hortikultura SPH-SBS/BPS-Statistics Indonesia, Agricultural Statistic for Horticulture SPH-SBS

Gambar 5.2
Figures

Produksi Buah-Buahan Tahunan Kecamatan Welahan (Kuintal), 2022–2023
Production of Annual Fruits Welahan District (quintal), 2022–2023

Tabel 5.1
Table

Luas Panen Tanaman Sayuran dan Buah-buahan Semusim Menurut Jenis Tanaman di Kecamatan Welahan, 2022-2023

Harvested Area of Seasonal Vegetables and Fruits by Kind of Plant in Welahan Subdistrict, 2022-2023

Jenis Tanaman <i>Kind of Plants</i>	Satuan <i>Measure</i>	2022	2023
(1)	(2)	(3)	(4)
Sayuran/ Vegetables			
Bawang Daun/ <i>Scallion</i>	Ha	–	–
Bawang Merah/ <i>Shallots</i>	Ha	2	1
Bawang Putih/ <i>Garlic</i>	Ha	–	–
Bayam/ <i>Spinach</i>	Ha	4,9	8
Buncis/ <i>string bean</i>	Ha	–	–
Cabai Besar/TW/Teropong / <i>Chili/Big chili</i>	Ha	–	–
Cabai Keriting / <i>Chili/Curlly chili</i>	Ha	0,6	1
Cabai Rawit/ <i>Chili/Cayenne Pepper</i>	Ha	1,2	1
Jamur Lainnya/ <i>Other Mushrooms</i>	M ²	–	–
Jamur Merang/ <i>Straw Mushroom</i>	M ²	–	–
Jamur Tiram/ <i>King Oyster Mushrooms</i>	M ²	–	–
Kacang Panjang/ <i>Long Beans</i>	Ha	2,1	1
Kangkung/ <i>Water Spinach</i>	Ha	5,7	9
Kembang Kol/ <i>Cauliflower</i>	Ha	–	–
Kentang/ <i>Potato</i>	Ha	–	–
Kubis/ <i>Cabbage</i>	Ha	–	–
Labu Siam/ <i>Chayote</i>	Ha	–	–
Ketimun/ <i>Cucumber</i>	Ha	–	–
Paprika/ <i>Bell Pepper</i>	Ha	–	–
Petsai/Sawi/ <i>Chinese Cabbage/mustard green</i>	Ha	–	–
Terung/ <i>Eggplant</i>	Ha	1,1	1
Tomat/ <i>Tomato</i>	Ha	1	1
Wortel/ <i>Carrot</i>	Ha	–	–

Lanjutan Tabel/*Continued Table* 5.1

Jenis Tanaman <i>Kind of Plants</i>	Satuan <i>Measure</i>	2022	2023
(1)	(2)	(3)	(4)
Buah–buahan/ Fruits			
Melon/ <i>Melon</i>	Ha	5,1	53
Semangka/ <i>Watermelon</i>	Ha	1,2	25
Stroberi/ <i>Strawberry</i>	Ha	–	–

Catatan/*Note*: ¹ Satuan Luas Panen (m²)/ *Unit Harvested Area (m²)*, Satuan Produksi (Kg)/ *Unit (Kg)*

Sumber/*Source*: BPS, Statistik Pertanian Hortikultura SPH-SBS/BPS-*Statistics Indonesia, Agricultural Statistic for Horticulture SPH-SBS*

Tabel 5.2
Table

Produksi Tanaman Sayuran dan Buah-buahan Semusim Menurut Jenis Tanaman di Kecamatan Welahan, 2022–2023
Production of Seasonal Vegetables and Fruits by Kind of Plant in Welahan District, 2022–2023

Jenis Tanaman <i>Kind of Plants</i>	Satuan <i>Measure</i>	2022	2023
(1)	(2)	(3)	(3)
Sayuran/ Vegetables			
Bawang Daun/ <i>Scallion</i>	Kuintal	–	–
Bawang Merah/ <i>Shallots</i>	Kuintal	134,10	85
Bawang Putih/ <i>Garlic</i>	Kuintal	–	–
Bayam/ <i>Spinach</i>	Kuintal	450,50	1038
Buncis/ <i>string bean</i>	Kuintal	–	–
Cabai Besar/TW/Teropong / <i>Chili/Big chili</i>	Kuintal	–	–
Cabai Keriting / <i>Chili/Curly chili</i>	Kuintal	3,04	20
Cabai Rawit/ <i>Chili/Cayenne Pepper</i>	Kuintal	5,8	21
Jamur Lainnya/ <i>Other Mushrooms</i>	Kuintal	–	–
Jamur Merang/ <i>Straw Mushroom</i>	Kuintal	–	–
Jamur Tiram/ <i>King Oyster Mushrooms</i>	Kuintal	–	–
Kacang Panjang/ <i>Long Beans</i>	Kuintal	163	70
Kangkung/ <i>Water Spinach</i>	Kuintal	192,40	398
Kembang Kol/ <i>Cauliflower</i>	Kuintal	–	–
Kentang/ <i>Potato</i>	Kuintal	–	–
Kubis/ <i>Cabbage</i>	Kuintal	–	–
Labu Siam/ <i>Chayote</i>	Kuintal	–	–
Ketimun/ <i>Cucumber</i>	Kuintal	–	–
Paprika/ <i>Bell Pepper</i>	Kuintal	–	–
Petsai/Sawi/ <i>Chinese Cabbage/mustard green</i>	Kuintal	–	–
Terung/ <i>Eggplant</i>	Kuintal	61,10	26
Tomat/ <i>Tomato</i>	Kuintal	111	21
Wortel/ <i>Carrot</i>	Kuintal	–	–

Lanjutan Tabel/*Continued Table 5.2*

Jenis Tanaman <i>Kind of Plants</i>	Satuan <i>Measure</i>	2022	2023
(1)	(2)	(3)	(4)
Buah–buahan/ Fruits			
Melon/ <i>Melon</i>	Kuintal	877	453
Semangka/ <i>Watermelon</i>	Kuintal	231	4.720,40
Stroberi/ <i>Strawberry</i>	Kuintal	–	–

Tabel 5.3
Table

**Luas Panen Tanaman Biofarmaka Menurut Jenis Tanaman
di Kecamatan Welahan, 2022–2023**
**Harvested Area of Medicinal Plants by Kind of Plant in
Welahan District, 2022–2023**

Jenis Tanaman <i>Kind of Plants</i>	Satuan <i>Measure</i>	2022	2023
(1)	(2)	(3)	(3)
Jahe/ <i>Ginger</i>	M ²	168	107
Jeruk Nipis/ <i>Lime</i> ¹	Pohon	–	–
Kapulaga/ <i>Java Cardamom</i>	M ²	–	–
Kencur/ <i>East Indian Galangal</i>	M ²	220	68
Kunyit/ <i>Turmeric</i>	M ²	128	57
Laos/Lengkuas/ <i>Galanga</i>	M ²	111	42
Lempuyang/ <i>Zingiber Aromaticum</i>	M ²	–	–
Lidah Buaya/ <i>Aloevera</i>	M ²	–	–
Mahkota Dewa/ <i>Phaleria Macrocarpa</i> ¹	Pohon	–	–
Mengkudu/Pace/ <i>Indian Mulberry</i> ¹	Pohon	–	–
Sambiloto/ <i>King of Bitter</i>	M ²	–	–
Serai/ <i>Lemongrass</i>	M ²	46	98
Temuireng/ <i>Black Turmeric</i>	M ²	–	–
Temukunci/ <i>Chinese Keys</i>	M ²	–	–
Temulawak/ <i>Java Turmeric</i>	M ²	–	–

Sumber/Source: BPS, Statistik Pertanian Hortikultura SPH-SBS/BPS-Statistics Indonesia, Agricultural Statistic for Horticulture SPH-SBS

Tabel 5.4
Table

Produksi Tanaman Biofarmaka Menurut Jenis Tanaman di Kecamatan Welahan, 2022–2023
Production of Medicinal Plants by Kind of Plant in Welahan District, 2022–2023

Jenis Tanaman <i>Kind of Plants</i>	Satuan <i>Measure</i>	2022	2023
(1)	(2)	(3)	(3)
Jahe/ <i>Ginger</i>	Kg	500	356
Jeruk Nipis/ <i>Lime</i> ¹	Kg		
Kapulaga/ <i>Java Cardamom</i>	Kg	–	–
Kencur/ <i>East Indian Galangal</i>	Kg	517	37
Kunyit/ <i>Turmeric</i>	Kg	311	36
Laos/Lengkuas/ <i>Galanga</i>	Kg	319	122
Lempuyang/ <i>Zingiber Aromaticum</i>	Kg	–	–
Lidah Buaya/ <i>Aloevera</i>	Kg	–	–
Mahkota Dewa/ <i>Phaleria Macrocarpa</i> ¹	Kg	–	–
Mengkudu/Pace/ <i>Indian Mulberry</i> ¹	Kg		
Sambiloto/ <i>King of Bitter</i>	Kg	–	–
Serai/Lemongrass	Kg	368	1.057
Temuireng/ <i>Black Turmeric</i>	Kg	–	–
Temukunci/ <i>Chinese Keys</i>	Kg		
Temulawak/ <i>Java Turmeric</i>	Kg	–	–

Sumber/Source: BPS, Statistik Pertanian Hortikultura SPH-SBS/BPS-Statistics Indonesia, Agricultural Statistic for Horticulture SPH-SBS

Tabel 5.5
Table

**Luas Panen Tanaman Hias Menurut Jenis Tanaman di
Kecamatan Welahan (m²), 2022-2023**
**Harvested Area of Ornamental Plants by Kind of Plant in
Welahan District (m²), 2022-2023**

Jenis Tanaman <i>Kind of Plants</i>	2022	2023
(1)	(2)	(3)
Anthurium Bunga/ <i>Flamingo Lily Flower</i>	–	–
Anthurium Daun/ <i>Anthurium</i>	–	–
Anyelir/ <i>Carnation</i>	–	–
Balanceng/ <i>Dieffenbacia</i>	–	–
Dracaena/ <i>Dracaena</i>	–	–
Euphorbia/ <i>Euphorbia</i>	–	–
Gladiol/ <i>Gladiol</i>	–	–
Hanjuang/ <i>Cordyline</i>	–	–
Herbras/ <i>Gerbera</i>	–	–
Kamboja Jepang/ <i>Adenium</i>	–	–
Keladi Hias/ <i>Caladium</i>	–	–
Krisan/ <i>Chrysantemum</i>	–	–
Mawar/ <i>Rose</i>	–	–
Melati/ <i>Jasmine</i>	–	–
Monstera/ <i>Monstera</i>	–	–
Pakis/ <i>Leather Leaf Fern</i>	–	–
Palem/ <i>Palm</i>	–	–
Pedang-Pedangan/ <i>Sansevieria</i>	–	–
Philodendron/ <i>Philodendron</i>	–	–
Pisang-Pisangan/ <i>Heliconia</i>	–	–

Lanjutan Tabel/*Continued Table 5.5*

Jenis Tanaman <i>Kind of Plants</i>	2022	2023
(1)	(2)	(3)
Sedap Malam/ <i>Tuberose</i>	–	–
Soka/ <i>Ixora</i>	–	–
Sri Rejeki/ <i>Aglaonema</i>	–	–
Anggrek Potong/ <i>Cut Orchid</i>	–	–
Anggrek Pot/ <i>Orchid Potted Orchid</i>	–	–
<i>Bromelia</i>	–	–
<i>Bugenvil</i>	–	–
Puring/ <i>Croton</i>	–	–

Sumber/Source: BPS, Statistik Pertanian Hortikultura SPH-TH/BPS-Statistics Indonesia, *Agricultural Statistik for Horticulture SPH-TH*

Tabel 5.6
Table

**Produksi Tanaman Hias Menurut Jenis Tanaman di
Kecamatan Welahan (Tangkai), 2022–2023**
**Production of Ornamental Plants by Kind of Plant in
Welahan District (stalks), 2022–2023**

Jenis Tanaman Kind of Plants	2022	2023
(1)	(2)	(3)
Anthurium Bunga/ <i>Flamingo Lily Flower</i>	–	–
Anthurium Daun/ <i>Anthurium</i>	–	–
Anyelir/ <i>Carnation</i>	–	–
Balanceng/ <i>Dieffenbacia</i>	–	–
Dracaena/ <i>Dracaena</i>	–	–
Euphorbia/ <i>Euphorbia</i>	–	–
Gladiol/ <i>Gladiol</i>	–	–
Hanjuang/ <i>Cordyline</i>	–	–
Herbras/ <i>Gerbera</i>	–	–
Kamboja Jepang/ <i>Adenium</i>	–	–
Keladi Hias/ <i>Caladium</i>	–	–
Krisan/ <i>Chrysantemum</i>	–	–
Mawar/ <i>Rose</i>	–	–
Melati/ <i>Jasmine</i>	–	–
Monstera/ <i>Monstera</i>	–	–
Pakis/ <i>Leather Leaf Fern</i>	–	–
Palem/ <i>Palm</i>	–	–
Pedang-Pedangan/ <i>Sansevieria</i>	–	–
Philodendron/ <i>Philodendron</i>	–	–
Pisang-Pisangan/ <i>Heliconia</i>	–	–

Lanjutan Tabel/*Continued Table 5.6*

Jenis Tanaman <i>Kind of Plants</i>	2022	2023
(1)	(2)	(3)
Sedap Malam/ <i>Tuberose</i>	–	–
Soka/ <i>Ixora</i>	–	–
Sri Rejeki/ <i>Aglaonema</i>	–	–
Anggrek Potong/ <i>Cut Orchid</i>	–	–
Anggrek Pot/ <i>Orchid Potted Orchid</i>	–	–
<i>Bromelia</i>	–	–
<i>Bugenvil</i>	–	–
Puring/ <i>Croton</i>	–	–

Sumber/*Source*: BPS, Statistik Pertanian Hortikultura SPH-TH/BPS-*Statistics Indonesia, Agricultural Statistik for Horticulture SPH-TH*

Tabel 5.7
Table

Produksi Buah-buahan dan Sayuran Tahunan Menurut Jenis Tanaman di Kecamatan Welahan (Kuintal), 2022–2023
Production of Annual Fruits and Vegetables by Kind of Plant in Welahan District (quintal), 2022–2023

Jenis Tanaman <i>Kind of Plants</i>	2022	2023
(1)	(2)	(3)
Alpukat/ <i>Avocado</i>	–	–
Anggur/ <i>Grape</i>	–	–
Apel/ <i>Apple</i>	–	–
Belimbing/ <i>Star Fruit</i>	23.869	21.207,92
Buah Naga/ <i>Dragon fruit</i>	0	71,50
Duku/Langsat/Kokosan/ <i>Duku</i>	–	–
Durian/ <i>Durian</i>	–	–
Jambu Air/ <i>Water Apple</i>	2.911	1.167,10
Jambu Biji/ <i>Guava</i>	387	368,12
Jengkol/ <i>Jengkol</i>	–	–
Jeruk lemon/ <i>Lemons</i>	–	–
Jeruk Besar/ <i>Pomelo</i>	–	–
Jeruk Siam/Keprok/ <i>Orange/Tangerine</i>	–	–
Lengkeng/ <i>Litchi</i>	0	10,92
Mangga/ <i>Mango</i>	31.156	45.442,12
Manggis/ <i>Mangosteen</i>	–	–
Melinjo/ <i>Gnetum/Melinjo</i>	–	–
Nangka/ <i>Cempedak/ Jackfruit</i>	–	–
Nenas/ <i>Pineapple</i>	–	–
Pepaya/ <i>Papaya</i>	593	573,60
Petai/ <i>Twisted Cluster Bean</i>	–	–

Lanjutan Tabel/*Continued Table 5.7*

Jenis Tanaman <i>Kind of Plants</i>	2022	2023
(1)	(2)	(3)
Pisang/ <i>Banana</i>	25.826	20.732,49
Rambutan/ <i>Rambutan</i>	141	169,35
Salak/ <i>Snakefruit</i>	–	–
Sawo/ <i>Sapodilla/Sawo</i>	–	–
Sirsak/ <i>Soursop</i>	–	–
Sukun/ <i>Breadfruit</i>	–	–

Sumber/*Source*: BPS, Statistik Pertanian Hortikultura SPH/*BPS-Statistics Indonesia, Agricultural Statistik for Horticulture SPH*

Tabel 5.8
Table

Luas Tanam, Luas Panen, dan Produksi Padi dan Palawija di Kecamatan Welahan, 2023
Planted Area, Harvested Area, and Production of Rice and Secondary Crops in Welahan District, 2023

Jenis Tanaman <i>Kind of Plants</i>	Luas Tanam (Ha) <i>Planted Area</i>	Luas Panen (Ha) <i>Harvested Area</i>	Produksi (Ton) <i>Production</i>
(1)	(2)	(3)	(4)
01 Padi/ <i>Paddy</i>	2.426,88	2.699,52	14.180,42
02 Jagung/ <i>Maize</i>	443,52	443,52	3.548,16
03 Ubi Kayu/ <i>Cassava</i>	–	–	–
04 Kacang Tanah/ <i>Peanut</i>	–	–	–
05 Ubi Jalar/ <i>Sweet Potato</i>	–	–	–
06 Kedelai/ <i>Soybean</i>	–	–	–
07 Kacang Hijau/ <i>Mungbean</i>	–	–	–

Sumber/*Source*: Dinas Ketahanan Pangan dan Pertanian Kabupaten Jepara, 2023

Tabel 5.9
Table

Populasi Ternak Menurut Jenis Ternak di Kecamatan Welahan, 2023
Livestock Population by Kind of Livestock in Welahan District, 2023

Jenis Ternak Kind of Livestock	Populasi Ternak Livestock Population
(1)	(2)
Kuda/ <i>Horse</i>	–
Sapi Potong/ <i>Beef Cattle</i>	24.145
Sapi Perah/ <i>Dairy Cows</i>	–
Kerbau/ <i>Buffalo</i>	34.323
Kambing/ <i>Goat</i>	3.250
Domba/ <i>Sheep</i>	352
Babi/ <i>Pig</i>	–
Kelinci/ <i>Rabbit</i>	23

Sumber/*Source*: Dinas Ketahanan Pangan dan Pertanian Kabupaten Jepara, 2023

Tabel 5.10
Table

Populasi Unggas Menurut Jenis Unggas di Kecamatan Welahan, 2023
Poultry Population by Poultry Kind in Welahan District, 2023

Jenis Unggas Kind of Poultry	Populasi Unggas Poultry Population
(1)	(2)
Ayam Kampung/ <i>Fee-Range Chicken</i>	41.245
Ayam Petelur/ <i>Layer</i>	-
Ayam Pedaging/ <i>Broiler</i>	42.250
Itik/ <i>Duck</i>	135
Puyuh/ <i>Quail</i>	-
Angsa/ <i>Goose</i>	85
Itik Manila/ <i>Entog/Manila Duck</i>	1.173
Merpati/ <i>Dove</i>	170

Sumber/*Source*: Dinas Ketahanan Pangan dan Pertanian Kabupaten Jepara

Tabel 5.11
Table

**Produksi Daging Ternak Menurut Jenis Ternak di
Kecamatan Welahan (Kg), 2023**
*Livestock Meat Production by Kind of Livestock in Welahan
District (Kg), 2023*

Jenis Ternak	Produksi Daging
(1)	(2)
Kuda/Horse	-
Sapi Potong/Beef Cattle	24.145
Kerbau/Buffalo	34.323
Kambing/Goat	3.250
Domba/Sheep	352
Babi/Pig	-
Kelinci/Rabbit	23

Sumber/Source: Dinas Ketahanan Pangan dan Pertanian Kabupaten Jepara

Tabel 5.12
Table

**Produksi Daging Unggas menurut Jenis Unggas di
Kecamatan Welahan (Kg), 2023**
*Poultry Meat Production by Kind of Poultry in Welahan
District (Kg), 2023*

Jenis Unggas	Produksi Daging
(1)	(2)
Ayam Kampung/ <i>Fee-Range Chicken</i>	105.425
Ayam Petelur/ <i>Layer</i>	202
Ayam Pedaging/ <i>Broiler</i>	46.992
Itik/ <i>Duck</i>	135
Puyuh/ <i>Quail</i>	-
Angsa/ <i>Goose</i>	205
Itik Manila/ <i>Entog/Manila Duck</i>	320
Merpati/ <i>Dove</i>	-

Sumber/*Source*: Dinas Ketahanan Pangan dan Pertanian Kabupaten Jepara

Tabel 5.13
Table

Produksi Telur Unggas dan Susu Sapi Menurut Jenis Ternak dan Unggas di Kecamatan Welahan, 2023
Production of Poultry Eggs and Cow Milk by Kind of Livestock and Poultry in Welahan District, 2023

Jenis Hewan Kind of Animals	Satuan Measure	Produksi Telur Unggas dan Susu Sapi Production of Poultry Eggs and Cow's Milk
(1)		(2)
Ayam Kampung/ <i>Fee-Range Chicken</i>	Kg	25.776
Ayam Petelur/ <i>Layer</i>	Kg	–
Itik/ <i>Duck</i>	Kg	–
Sapi Perah/ <i>Dairy Cows</i>	Liter	–

Sumber/*Source*: Dinas Ketahanan Pangan dan Pertanian Kabupaten Jepara

KOMUNIKASI **COMMUNICATION**

Welahan, 2023



Jumlah Menara Telepon seluler
Number of Base Transceiver Station (BTS)

Protelindo : 9

Tower Bersama Group : 5

Centratama : 2

PT Daya Mitra Telekomunikasi : 6

Inti Bangun Sejahtera : 1

H3I : 1



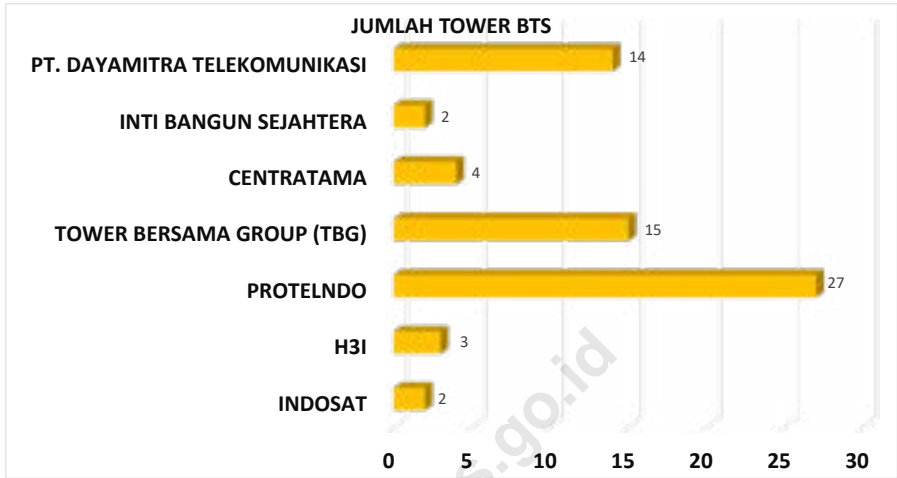
<https://jeparakab.bps.go.id>

PENJELASAN TEKNIS

1. Telekomunikasi adalah setiap pemancaran, pengiriman, dan atau penerimaan dari setiap informasi dalam bentuk tanda-tanda, isyarat, tulisan, gambar, suara dan bunyi melalui sistem kawat, optik, radio, atau sistem elektromagnetik lainnya.
2. Base Transceiver Station (BTS) atau stasiun pemancar-penerima dasar adalah infrastruktur telekomunikasi yang menghubungkan perangkat seluler ke jaringan operator. BTS berfungsi untuk melayani suatu wilayah cakupan
3. Kantor Pos adalah tempat pemberi pelayanan komunikasi tertulis dan atau surat elektronik, layanan paket, layanan logistik, layanan transaksi keuangan, dan layanan keagenan pos untuk kepentingan umum. Rumah pos berfungsi sama seperti kantor pos dan kantor pos pembantu, bedanya rumah pos biasanya terletak di daerah terpencil.

TECHNICAL NOTES

1. *Telecommunication includes every transmitting, delivering, and or receiving from every information of marking, signal, article, picture, sound and voice through strand of wire system, optic, radio, or other electromagnetic system*
2. *Base Transceiver Station (BTS) or basic transmitter-receiver station is a telecommunications infrastructure that connects mobile devices to the operator's network. BTS functions to serve a coverage area*
3. *Post Office is a service provider facility of written communication and or electronic mail, parcel service, logistics services, financial transaction services, and postal services to the public. Postal house has the same function as the post office and subsidiary of post office, the difference is that postal house is usually located in remote areas.*



Sumber/Source : Dinas Pekerjaan Umum, Perumahan, dan Kawasan Permukiman Kabupaten Jepara, 2023

Gambar 6.1
Figures

Jumlah Menara Base Transceiver Station (BTS) di Kecamatan Welahan, 2023
Number of Base Transceiver Station (BTS) Towers in Welahan District, 2023

Tabel 6.1
Table

Jumlah Menara Telepon seluler dan Operator Layanan Komunikasi Telepon Seluler di Kecamatan Welahan, 2023
Number of Base Transceiver Station (BTS) and Cellular Phone Communication Service Operators in Welahan Subdistrict, 2023

Menara BTS	Tahun 2021	Tahun 2022	Tahun 2023	Jumlah Menara Tahun 2023
(1)	(2)	(3)		
Telkomsel	-	-	-	-
XL Axiati	-	-	-	-
Indosat	-	2	-	2
H3l	2	-	1	3
Smartfren	-	-	-	-
STI	-	-	-	-
Telkom	-	-	-	-
Protelindo	9	9	9	27
Tower Bersama Group (TBG)	5	5	5	15
Mitratel	-	-	-	-
Solusi Tunas Pratama	-	-	-	-
Centratama	-	2	2	4
Inti Bangun Sejahtera	-	1	1	2
Persada Sokka Tama	-	-	-	-
Lesmana Swasti Prashida	-	-	-	-
Triview Geospatial Mandiri	-	-	-	-
PT. Gihon Telekomunikasi Indonesia	-	-	-	-
PT. Dayamitra Telekomunikasi	3	5	6	14
PT. Epid Menara Assetco	-	-	-	-
PT. Edotco	-	-	-	-
Jumlah	19	24	24	67


Sumber/Source: Dinas Pekerjaan Umum dan Penataan Ruang Kab. Jepara 2023 / DPUPR Jepara 2023

Tabel 6.1
Table

**Banyaknya Lalu Lintas Barang (Paket Pos) Yang Dikirim
PT. POS Indonesia di Kecamatan Welahan, 2023
Number of Items Traffic (Post Package) Which Are Delivered
in Welahan Post Office, 2023**

Jenis Paket Pos <i>Kind Post Package</i>	2023
(1)	(3)
Dalam Negeri/Domestic	
Barang Kilat/ <i>Express Goods</i>	–
Barang Kilat Khusus/ <i>Express Same Day Goods</i>	–
Jumbo Barang/ <i>Jumbo Goods</i>	–
Jumbo Ekonomi/ <i>Jumbo Economi</i>	–
Jumbo Motor/ <i>Jumbo Motorcycle</i>	–
Paket Biasa/ <i>Ordinary</i>	1
Paket Kilat/ <i>Express</i>	–
Paket Kilat Khusus/ <i>Recorded</i>	11.972
Luar Negeri/Overseas	
EMS Barang/ <i>EMS Goods</i>	14
Paket Biasa Inter/ <i>Ordinary</i>	1
Paket Cepat Inter/ <i>Express</i>	1

Sumber/*Source*: PT POS Indonesia, 2023



KOPERASI, PERDAGANGAN DAN PERTANAHAN

COOPERATIVE, TRADE, AND LAND


Welahan, 2023



Banyaknya Koperasi Aktif Menurut Jenis Koperasi

Number of Cooperative by Type of Cooperative

Koperasi Konsumen = 8



Jumlah Sarana Perdagangan menurut jenis Sarana Perdagangan

Number of Trades Facilities by type og Trade Facilities

Minimarket/Swalayan/Super Market = 15

<https://lepa.uabpps.id>



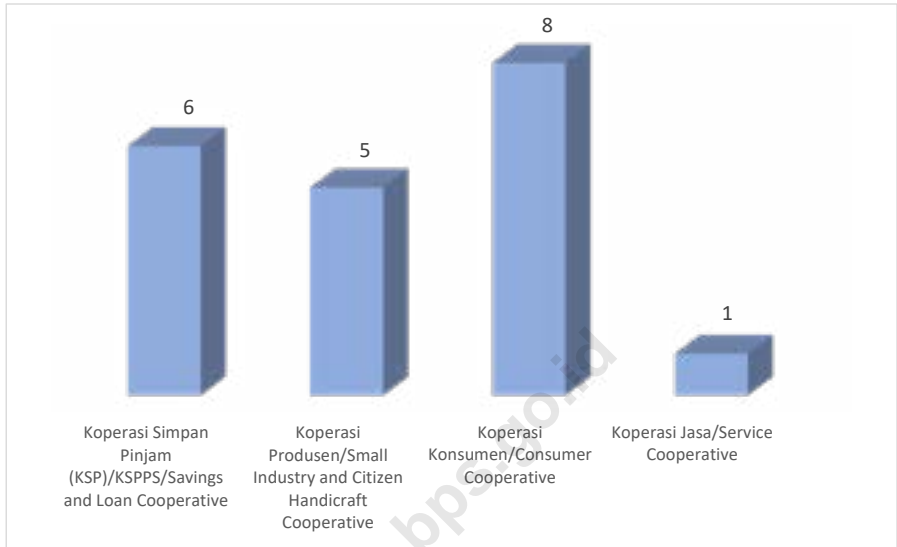
<https://jeparakab.bps.go.id>

PENJELASAN TEKNIS

1. Koperasi adalah badan usaha yang didirikan oleh orang-orang atau badan hukum untuk memenuhi kebutuhan dan aspirasi bersama. Koperasi merupakan perkumpulan sukarela yang dikelola secara mandiri dan dimiliki oleh anggotanya
2. Pedagang adalah orang atau badan usaha yang melakukan kegiatan jual beli barang atau jasa secara terus-menerus untuk mendapatkan keuntungan. Pedagang dapat menjual barang secara langsung maupun tidak langsung kepada konsumen.
3. Sertifikat tanah adalah dokumen resmi yang dikeluarkan oleh Badan Pertanahan Nasional (BPN) sebagai bukti kepemilikan tanah yang sah. Sertifikat tanah memiliki kedudukan hukum yang tinggi di Indonesia.

TECHNICAL NOTES

1. *Cooperatives are business entities founded by individuals or legal entities to meet common needs and aspirations. Cooperatives are voluntary associations that are managed independently and owned by their members*
2. *A trader is a person or business entity who carries out buying and selling goods or services continuously to make a profit. Traders can sell goods directly or indirectly to consumers.*
3. *A land certificate is an official document issued by the National Land Agency (BPN) as proof of legal land ownership. Land certificates have a high legal status in Indonesia.*



Sumber/Source : Dinas Perindustrian dan Perdagangan Kabupaten Jepara, 2023

Gambar 7.1
Figures

Banyaknya Koperasi Aktif Menurut Menurut Desa/ Kelurahan dan Jenis Koperasi di Kecamatan Welahan, 2023
Number of Cooperative by Villages/Kelurahan and Type of Cooperative in Welahan Subdistrict, 2023

Tabel 7.1
Table

**Banyaknya Koperasi Aktif Menurut Menurut Desa/
Kelurahan dan Jenis Koperasi di Kecamatan Welahan,
2023**
*Number of Cooperative by Villages/Kelurahan and Type of
Cooperative in Welahan Subdistrict, 2023*

Desa/Kelurahan Village/Kelurahan	Koperasi Simpan Pinjam (KSP)/ KSPPS Savings and Loan Cooperative	Koperasi Produsen Small Industry and Citizen Handicraft Cooperative
(1)	(2)	(3)
001 Ujungpandan	-	-
002 Karanganyar	-	1
003 Guwosobokerto	-	-
004 Kedungsarimulyo	-	-
005 Bugo	-	2
006 Welahan	1	-
007 Gedangan	1	-
008 Ketilengsingolelo	-	-
009 Kalipucang Wetan	2	-
010 Kalipucang Kulon	-	1
011 Gidangelo	-	-
012 Kendengsidialit	-	-
013 Sidigede	-	-
014 Telukwetan	1	1
015 Brantaksekarjati	1	-
Welahan	6	5

Catatan/Note: ...

Sumber/Source: Dinas Koperasi, UKM, Tenaga Kerja dan Transmigrasi Kabupaten Jepara / *Diskopukmnakertrans 2023*

Lanjutan Tabel/*Continued Table 7.1*

Desa/Kelurahan Village/Kelurahan	Koperasi Konsumen Consumer Cooperative	Koperasi Jasa Service Cooperative
(1)	(4)	(5)
001 Ujungpandan	1	-
002 Karanganyar	-	-
003 Guwosobokerto	-	-
004 Kedungsarimulyo	-	-
005 Bugo	-	-
006 Welahan	2	-
007 Gedangan	-	-
008 Ketilengsingolelo	-	-
009 Kalipucang Wetan	3	-
010 Kalipucang Kulon	-	1
011 Gidangelo	-	-
012 Kendengsidialit	-	-
013 Sidigede	1	-
014 Telukwetan	1	-
015 Brantaksekarjati	-	-
Welahan	8	1

Catatan/Note: ...

Sumber/Source: Dinas Koperasi, UKM, Tenaga Kerja dan Transmigrasi Kabupaten Jepara / *Diskopukmnakertrans 2023*

Tabel 7.2
Table

Banyaknya Sertifikat Tanah Yang Diselesaikan dan Diterima Pemohon Menurut Desa/Kelurahan di Kecamatan Welahan, 2023
Number of Land Certificates Completed and Accepted by Applicants by Villages/Kelurahan in Welahan District, 2023

Desa/Kelurahan Village/Kelurahan	2023
(1)	(2)
001 Ujungpandan	315
002 Karanganyar	302
003 Guwosobokerto	4
004 Kedungsarimulyo	9
005 Bugo	457
006 Welahan	13
007 Gedangan	5
008 Ketilengsingolelo	1.101
009 Kalipucang Wetan	967
010 Kalipucang Kulon	1037
011 Gidangelo	545
012 Kendengsidialit	4
013 Sidigede	11
014 Telukwetan	73
015 Brantaksekarjati	28
Welahan	4.871

Sumber/Source: Kementerian Agraria dan Tata Ruang/ Badan Pertanahan Nasional Kabupaten Jepara, 2023

<https://jeparakab.bps.go.id>

DAFTAR PUSTAKA/BIBLIOGRAPHY

- Direktorat Jenderal Hortikultura & Badan Pusat Statistik. 2022. *Pedoman Statistik Pertanian Hortikultura (SPH)*. Jakarta: Kementerian Pertanian.
- Direktorat Statistik Ketahanan Sosial. 2021. *Buku 3: Konsep dan Definisi Podes 2021*. Jakarta: Badan Pusat Statistik.
- Badan Pusat Statistik Provinsi Jawa Tengah. 2024. *Provinsi Jawa Tengah Dalam Angka 2024*. Semarang: Badan Pusat Statistik Provinsi Jawa Tengah.
- Badan Pusat Statistik Kabupaten Jepara. 2024. *Kabupaten Jepara Dalam Angka 2024*. Jepara: Badan Pusat Statistik Kabupaten Jepara.

<https://jeparakab.bps.go.id>

