



KECAMATAN DUSUN TIMUR

DUSUN TIMUR DISTRICT

IN FIGURES

VOLUME 18, 2024

2024

<http://bartimkab.bps.go.id>



**BADAN PUSAT STATISTIK
KABUPATEN BARITO TIMUR
BPS-STATISTICS BARITO TIMUR REGENCY**

Katalog/*Catalogue*: 1102001.6212020
ISSN 2302-5123

KECAMATAN DUSUN TIMUR DALAM ANGKA *DUSUN TIMUR DISTRICT IN FIGURES* 2024

Volume 18, 2024

<https://bartimkab.bps.go.id>



**BADAN PUSAT STATISTIK
KABUPATEN BARITO TIMUR
BPS-STATISTICS BARITO TIMUR REGENCY**

KECAMATAN DUSUN TIMUR DALAM ANGKA

Dusun Timur District in Figures

2024

Volume 18, 2024

Katalog /*Catalogue*: 1102001.6212020

ISSN: 2302-5123

Nomor Publikasi/*Publication Number*: 62120.24014

Ukuran Buku/*Book Size*: 14,8 cm x 21 cm

Jumlah Halaman/*Number of Pages* : xxvi+85 hal/*pages*

Penyusun Naskah/*Manuscript Drafter*:

BPS Kabupaten Barito Timur

BPS-Statistics Barito Timur Regency

Penyunting/*Editor*:

BPS Kabupaten Barito Timur

BPS-Statistics Barito Timur Regency

Pembuat Kover/*Cover Designer*:

BPS Kabupaten Barito Timur

BPS-Statistics Barito Timur Regency

Penerbit/*Publisher*

©BPS Kabupaten Barito Timur/*BPS-Statistics Barito Timur Regency*

Sumber Ilustrasi/*Illustration Source*: canva

Dilarang mereproduksi dan/atau menggandakan sebagian atau seluruh isi buku ini untuk tujuan komersial tanpa izin tertulis dari Badan Pusat Statistik Kabupaten Barito Timur.
It is prohibited to reproduce and/or duplicate part or all of this book for commercial purpose without permission from BPS-Statistics Barito Timur Regency.

TIM PENYUSUN/COMPILERS
KECAMATAN DUSUN TIMUR DALAM ANGKA
Dusun Timur District in Figures
2024

Volume 18, 2024

Pengarah/Director

Yulianto

Penanggung Jawab/Persons in Charge

Yulianto

Penyunting/Editors

Alrizki Prastama Putra

Pengolah Data dan Penulis Naskah/Data Processor and Writers

Shiddaq Quthbuddin Pajriannor • Kuh Latersya Tarigan

Penata Letak/Layout Designers

Shiddaq Quthbuddin Pajriannor

Penerjemah/Translators

Kuh Latersya Tarigan

KONTRIBUTOR DATA/DATA CONTRIBUTORS

1. Kementerian Agama/*Ministry of Religious Affair*
2. Kementerian Pendidikan dan Kebudayaan/*Ministry of Education and Culture*
3. Badan Meteorologi Klimatologi dan Geofisika/*Meteorological, Climatology, and Geophysical Agency*
4. Badan Pusat Statistik/*BPS-Statistics Indonesia*
5. Kantor Kementerian Agama Kabupaten Barito Timur/ *Ministry of Religion Office of Barito Timur Regency*
6. Sekretariat Daerah Kabupaten Barito Timur/ *Regional Secretariat of Barito Timur Regency*
7. Dinas Komunikasi Informatika dan Persandian Statistik Kabupaten Barito Timur/ *Department of Communication, Informatics and Statistics Encryption of Barito Timur Regency*
8. Dinas Pekerjaan Umum, Penataan Ruang dan Kawasan Permukiman Kabupaten Barito Timur/ *Department of Public Works, Spatial Planning and Residential Areas of Barito Timur Regency*
9. Dinas Kependudukan dan Pencatatan Sipil Kabupaten Barito Timur/ *Population and Civil Registration Service of Barito Timur Regency*
10. Dinas Kebudayaan, Pariwisata, Kepemudaan, dan Olah Raga Kabupaten Barito Timur/ *Department of Culture, Tourism, Youth and Sports of Barito Timur Regency*
11. Badan Kepegawaian dan Pengembangan Sumber Daya Manusia Kabupaten Barito Timur/ *Human Resources Development and Personnel Agency of Barito Timur Regency*
12. Kantor Desa/Kelurahan/ *Village/Kelurahan Office*

PETA WILAYAH KECAMATAN DUSUN TIMUR
MAP OF DUSUN TIMUR DISTRICT



<https://bimkab.bps.go.id>

KEPALA BPS KABUPATEN BARITO TIMUR
HEAD OF BPS-STATISTICS BARITO TIMUR REGENCY



Yulianto

KATA PENGANTAR

Publikasi “Kecamatan Dusun Timur Dalam Angka Tahun 2024” merupakan publikasi tahunan Badan Pusat Statistik (BPS) Kabupaten Barito Timur. Publikasi ini disusun oleh Staf BPS Kabupaten Barito Timur guna memberikan gambaran mengenai keadaan geografi, penduduk, sosial ekonomi, dan sebagainya dalam wilayah Kecamatan Dusun Timur.

Dalam Penyusunan publikasi ini, data yang disusun diperoleh dari berbagai sumber baik dari kegiatan-kegiatan yang dilaksanakan oleh BPS Kabupaten Barito Timur, dinas/instansi terkait, maupun para aparat pemerintah baik dari tingkat kecamatan hingga desa/kelurahan. Publikasi ini diharapkan dapat memenuhi kebutuhan para konsumen data, serta dapat dijadikan sebagai dasar dalam perencanaan pembangunan, khususnya Kecamatan Dusun Timur sendiri.

Meskipun telah diupayakan kelengkapan dan penyempurnaan data yang disajikan, namun masih terasa belum dapat memenuhi kebutuhan pemakai data. Karena itu saran, pendapat dan kritik yang konstruktif dari berbagai pihak sangat diharapkan, guna perbaikan dan penyempurnaan publikasi ini dimasa mendatang.

Kepada semua pihak yang telah memberikan bantuannya sehingga dapat terbitnya publikasi ini, kami ucapkan terima kasih. Semoga kerjasama yang baik ini dapat kita tingkatkan dimasa yang akan datang.

Tamiang Layang, 26 September 2024
Kepala BPS
Kabupaten Barito Timur

Yulianto

PREFACE

The Publication of "Dusun Timur District in Figures 2024" is an annual publication Statistics Board of Barito Timur Regency. This Publication is made by Staff of BPS-Statistics of Barito Timur Regency for give the description about geographical, environment, socio economic, and other situation in Dusun Timur District.

For the preparation of this book, data are collected from many sources such as from many activities of Statistics Board of Barito Timur Regency, boards/institutions, and government Offices in District nor village/ward level. Hopefully this publication will be useful for all of us to plan preparation and implementation of the development Dusun Timur District.

Although a great effort for the completion of it had already been made, it could not meet the need of data user. Therefore, readers constructive criticism and suggestion for the completion of the publication are needed in the next time.

Our gratitude goes to all government and private institutions that have already contributed data for its preparation this book. Hopefully, this valuable cooperation can keep being endlessly increased.

*Tamiang Layang, 26 September 2024
Head of BPS-Statistics Barito Timur Regent*

Yulianto

DAFTAR ISI/CONTENTS
KECAMATAN DUSUN TIMUR DALAM ANGKA
Dusun Timur District in Figures
2024
 Volume 18, 2024

	Halaman <i>Page</i>
Kata Pengantar/ <i>Preface</i>	xii
Daftar Isi/ <i>Contents</i>	xiii
Daftar Tabel/ <i>List of Tables</i>	xv
Daftar Gambar/ <i>List of Figures</i>	xxi
Penjelasan Umum/ <i>Explanatory Notes</i>	xxiii
Daftar Singkatan/ <i>List of Abbreviation</i>	xxv
1. Geografi/ <i>Geography</i>	1
2. Pemerintahan/ <i>Government</i>	11
3. Penduduk/ <i>Population</i>	21
4. Sosial dan Kesejahteraan Rakyat/ <i>Social and Welfare</i>	31
5. Pertanian/ <i>Agriculture</i>	47
6. Pariwisata, Transportasi, dan Komunikasi/ <i>Tourism, Transportation, and Communication</i>	61
7. Perbankan, Koperasi, dan Perdagangan/ <i>Banking, Cooperative, and Trade</i>	75
Daftar Pustaka/ <i>Bibliography</i>	85

DAFTAR TABEL/LIST OF TABLES

Tabel Table		Halaman Page
1.	GEOGRAFI/GEOGRAPHY	
1.1	Luas Daerah Menurut Desa/Kelurahan di Kecamatan Dusun Timur, 2023 <i>Total Area by Villages/Subdistricts in Dusun Timur District, 2023.....</i>	8
1.2	Jarak ke Ibukota Kecamatan dan Ibukota Kabupaten/Kota Menurut Desa/Kelurahan di Kecamatan Dusun Timur (km), 2023 <i>Distance to the District Capital and Regency/Municipal Capital by Villages/Subdistricts in Dusun Timur District (km), 2023</i>	9
1.3	Nama-nama Sungai dan Desa yang Dilintasi di Kecamatan Dusun Timur, 2023 <i>Rivers Names and Villages/Subdistricts that was Crossed in Dusun Timur District, 2023.....</i>	10
2.	PEMERINTAHAN/GOVERNMENT	
2.1	WILAYAH ADMINISTRATIF ADMINISTRATIVE AREA	
2.1.1	Jumlah Rukun Warga (RW) dan Rukun Tetangga (RT) Menurut Desa/Kelurahan di Kecamatan Dusun Timur, 2023 <i>Number of Rukun Warga and Rukun Tetangga by Villages/ Kelurahan in Dusun Timur District, 2023.....</i>	17
2.2	SUMBER DAYA MANUSIA HUMAN RESOURCES	
2.2.1	Jumlah Pegawai Negeri Sipil Menurut Pemerintah Daerah dan Jenis Kelamin di Kecamatan Dusun Timur, 2023 <i>Number of Civil Servants by Local Government and Sex in Dusun Timur District, 2023</i>	18
2.2.2	Jumlah Pegawai Negeri Sipil Pemerintah Daerah Kecamatan Dusun Timur Menurut Tingkat Pendidikan dan Jenis Kelamin, 2023 <i>Number of Civil Servants of Dusun Timur District Government by Educational Level and Sex, 2023</i>	19

3. PENDUDUK/POPULATION

3.1	Penduduk, Distribusi Persentase Penduduk, Kepadatan Penduduk, Rasio Jenis Kelamin Penduduk Menurut Desa/Kelurahan di Kecamatan Dusun Timur, 2023 <i>Population, Percentage Distribution of Population, Population Density, and Population Sex Ratio by Villages/Subdistricts in Dusun Timur District, 2023</i>	28
3.2	Jumlah Penduduk Menurut Kelompok Umur dan Jenis Kelamin di Kecamatan Dusun Timur, 2023 <i>Population by Age Groups and Sex in Dusun Timur District, 2023</i>	30

4. SOSIAL DAN KESEJAHTERAAN RAKYAT/SOCIAL AND WELFARE

4.1 PENDIDIKAN EDUCATION

4.1.1	Banyaknya Desa ¹ /Kelurahan yang Memiliki Fasilitas Sekolah Menurut Tingkat Pendidikan di Kecamatan Dusun Timur, 2021–2023 <i>Number of Villages¹/Kelurahan Having Educational Facilities by Educational Level in Dusun Timur District, 2021–2023</i>	37
4.1.2	Jumlah Sekolah Menurut Tingkat Pendidikan di Kecamatan Dusun Timur, 2023/2024 <i>Number of Schools by Educational Level in Dusun Timur District, 2023/2024</i>	38
4.1.3	Jumlah Guru Menurut Tingkat Pendidikan di Kecamatan Dusun Timur, 2023/2024 <i>Number of Teachers by Educational Level in Dusun Timur District, 2023/2024</i>	39
4.1.4	Jumlah Murid Menurut Tingkat Pendidikan di Kecamatan Dusun Timur, 2023/2024 <i>Number of Pupils by Educational Level in Dusun Timur District, 2023/2024</i>	40

**4.2 KESEHATAN
HEALTH**

4.2.1	Banyaknya Desa ¹ /Kelurahan yang Memiliki Sarana Kesehatan Menurut Jenis Sarana Kesehatan di Kecamatan Dusun Timur, 2021–2023 <i>Number of Villages¹/Kelurahan Health Facilities by Type of Health Facilities in Dusun Timur District, 2021–2023</i>	41
-------	---	----

**4.3 PERUMAHAN DAN LINGKUNGAN
HOUSING AND ENVIRONMENT**

4.3.1	Banyaknya Desa ¹ /Kelurahan Menurut Sumber Air Minum Sebagian Besar Keluarga di Kecamatan Dusun Timur, 2021–2023 <i>Number of Villages¹/Kelurahan by Drinking Water Source of Majority Family in Dusun Timur District, 2021–2023</i>	42
-------	---	----

4.3.3	Banyaknya Desa ¹ /Kelurahan Menurut Sumber Penerangan Jalan Utama Desa/Kelurahan di Kecamatan Dusun Timur, 2021–2023 <i>Number of Villages¹/Kelurahan by Source of Villages/Subdistricts's Main Street Illumination in Dusun Timur District, 2021–2023</i>	43
-------	---	----

4.3.4	Banyaknya Desa ¹ /Kelurahan Menurut Penggunaan Fasilitas Tempat Buang Air Besar Sebagian Besar Keluarga di Kecamatan Dusun Timur, 2021–2023 <i>Number of Villages¹/Kelurahan by Toilet Facility Used by Majority Family in Dusun Timur District, 2021–2023</i>	44
-------	---	----

**4.4 AGAMA DAN SOSIAL LAINNYA
RELIGION AND OTHER SOCIAL AFFAIRS**

4.4.1	Jumlah Tempat Peribadatan Menurut Desa/ Kelurahan di Kecamatan Dusun Timur, 2024 <i>Number of Worship Places by Villages/Subdistricts in Dusun Timur District, 2024</i>	45
-------	--	----

5. PERTANIAN/AGRICULTURE

5.1	Luas Panen Tanaman Sayuran dan Buah-buahan Semusim Menurut Jenis Tanaman di Kecamatan Dusun Timur (ha), 2020–2023 <i>Harvested Area of Seasonal Vegetables and Fruits by Kind of Plant in Dusun Timur District (ha), 2020–2023</i>	54
-----	---	----

Tabel
Table

Halaman
Page

5.2	Produksi Tanaman Sayuran dan Buah-buahan Semusim Menurut Jenis Tanaman di Kecamatan Dusun Timur (kuintal), 2020–2023 <i>Production of Seasonal Vegetables and Fruits by Kind of Plant in Dusun Timur District (quintal), 2020–2023.....</i>	55
5.3	Luas Panen Tanaman Biofarmaka Menurut Jenis Tanaman di Kecamatan Dusun Timur (m ²), 2020–2023 <i>Harvested Area of Medicinal Plants by Kind of Plant in Dusun Timur District (m²), 2020–2023</i>	56
5.4	Produksi Tanaman Biofarmaka Menurut Jenis Tanaman di Kecamatan Dusun Timur (kg), 2020–2023 <i>Production of Medicinal Plants by Kind of Plant in Dusun Timur District (kg),2020–2023.....</i>	57
5.5	Luas Panen Tanaman Hias Menurut Jenis Tanaman di Kecamatan Dusun Timur (m ²), 2020–2023 <i>Harvested Area of Ornamental Plants by Kind of Plant in Dusun Timur District (m²), 2020–2023</i>	58
5.6	Produksi Tanaman Hias Menurut Jenis Tanaman di Kecamatan Dusun Timur (tangkai), 2020–2023 <i>Production of Ornamental Plants by Kind of Plant n Dusun Timur District (stalks), 2020–2023.....</i>	59
5.7	Produksi Buah-Buahan dan Sayuran Tahunan Menurut Jenis Tanaman di Kecamatan Dusun Timur (kuintal), 2020–2023 <i>Production of Annual Fruits and Vegetables by Kind of Plant in Dusun Timur District (quintal), 2020–2023.....</i>	60
6.	PARIWISATA, TRANSPORTASI, DAN KOMUNIKASI/TOURISM, TRANSPORTATION, AND COMMUNICATION	
6.1	PARIWISATA TOURISM	
6.1.1	Jumlah Sarana Akomodasi Menurut Desa/Kelurahan dan Jenis Akomodasi di Kecamatan Dusun Timur, 2023 <i>Number of Accomodation Facilities by Villages/Subdistricts and Type of Accomodation in Dusun Timur District, 2023.....</i>	68

Tabel Table	Halaman Page
6.1.2	69
Keberadaan Tempat Pariwisata di Kecamatan Dusun Timur, 2023 <i>The Existence of Tourism Location in Dusun Timur District, 2023.....</i>	
6.2	
TRANSPORTASI	
TRANSPORTATION	
6.2.1	70
Prasarana dan Sarana Transportasi Antardesa/Kelurahan Menurut Desa/Kelurahan di Kecamatan Dusun Timur, 2023 <i>Inter-Villages/Subdistricts Transportation Infrastructure and Facilities by Villages/Subdistricts in Dusun Timur District, 2023.....</i>	
6.3	
KOMUNIKASI	
COMMUNICATION	
6.3.1	72
Keberadaan Kantor Pos/Pos Pembantu/Rumah Pos, Pos Keliling, dan Perusahaan/Agen Jasa Ekspedisi Swasta Menurut Desa/Kelurahan di Kecamatan Dusun Timur, 2022 <i>Number of Post Office/Subsidiary of Post Office, Mobile Portal Service, Private Expedition Service Company by Villages/Subdistricts in Dusun Timur District, 2022</i>	
6.3.2	73
Jumlah Menara Telepon seluler dan Operator Layanan Komunikasi Telepon Seluler Menurut Desa/ Kelurahan di Kecamatan Dusun Timur, 2023 <i>Number of Base Transceiver Station (BTS) and Cellular Phone Communication Service Operators by Villages/Subdistricts in Dusun Timur District, 2023.....</i>	
6.3.3	74
Kekuatan Sinyal Telepon Seluler dan Jenis Sinyal Internet Telepon Seluler Menurut Desa/Kelurahan di Kecamatan Dusun Timur, 2022 <i>The Strenght of Celular Phone Signal by Villages/Subdistricts in Dusun Timur District, 2022</i>	
7.	
PERBANKAN, KOPERASI, DAN PERDAGANGAN/BANKING,	
COOPERATIVE, AND TRADE	
7.1	80
Banyaknya Sarana Lembaga Keuangan Bank Menurut Desa/ Kelurahan dan Jenis Bank di Kecamatan Dusun Timur, 2022 <i>Number of Bank by Villages/Subdistricts and Type of Bank in Dusun Timur District, 2022.....</i>	

Tabel Table		Halaman Page
7.2	Banyaknya Koperasi Aktif Menurut Menurut Desa/Kelurahan dan Jenis Koperasi di Kecamatan Dusun Timur, 2021 <i>Number of Cooperative by Villages/Subdistricts and Type of Cooperative in Dusun Timur District, 2021</i>	81
7.3	Banyaknya Sarana Perdagangan Menurut Desa/Kelurahan dan Jenis Sarana Perdagangan di Kecamatan Dusun Timur, 2021 <i>Number of Trade Facilities by Villages/Subdistricts and Type of Trade Facilities in Dusun Timur District, 2021</i>	83

DAFTAR GAMBAR/LIST OF FIGURES

Gambar Figure		Halaman Page
1.1	Luas Daerah menurut Desa/Kelurahan di Kecamatan Dusun Timur, 2023 <i>Total Area by Village/Subdistrict in Dusun Timur District, 2023</i>	6
1.2	Jarak ke Ibukota Kecamatan Menurut Desa/Kelurahan di Kecamatan Dusun Timur (km), 2023 <i>Distance to the District Capital by Village/Subdistrict in Dusun Timur District (km), 2023</i>	7
2.1	Jumlah Pegawai Negeri Sipil Pemerintah Daerah Kecamatan Dusun Timur Menurut Tingkat Pendidikan, 2023 <i>Number of Civil Servants of Dusun Timur District Government by Educational Level, 2023</i>	16
3.1	Jumlah Penduduk di Kecamatan Dusun Timur Menurut Jenis Kelamin, 2023 <i>Population in Dusun Timur District by Gender, 2023</i>	26
3.2	Jumlah Penduduk Menurut Kelompok Umur dan Jenis Kelamin di Kecamatan Dusun Timur, 2023 <i>Population by Age Groups and Sex in Dusun Timur District, 2023</i>	27
4.1	Jumlah Sekolah Menurut Tingkat Pendidikan di Kecamatan Dusun Timur, 2023/2024 <i>Number of Schools by Educational Level in Dusun Timur District, 2023/2024</i>	36
5.1	Produksi Tanaman Biofarmaka Menurut Jenis Tanaman di Kecamatan Dusun Timur (kg), 2023 <i>Production of Medicinal Plants by Kind of Plant in Dusun Timur District (kg), 2023</i>	52
5.2	Produksi Buah-Buahan dan Sayuran Tahunan Menurut Jenis Tanaman di Kecamatan Dusun Timur (kuintal), 2023 <i>Production of Annual Fruits and Vegetables by Kind of Plant in Dusun Timur District (quintal), 2023</i>	53

Gambar Figure	Halaman Page	
6.1	Jumlah Menara Telepon seluler Menurut Desa/ Kelurahan di Kecamatan Dusun Timur, 2023 <i>Number of Base Transceiver Station (BTS) by Villages/Subdistricts in Dusun Timur District, 2023</i>	67
7.1	Banyaknya Sarana Perdagangan Menurut Jenis Sarana Perdagangan di Kecamatan Dusun Timur, 2022... <i>Number of Trade Facilities by Type of Trade Facilities in Dusun Timur District, 2022.....</i>	79

<https://bartimkab.bps.go.id>

PENJELASAN UMUM/EXPLANATORY NOTES

Tanda-tanda, satuan-satuan, dan lain-lainnya yang digunakan dalam publikasi ini adalah sebagai berikut:

Symbols, measurement units, and acronyms which are used in this publication, are as follows:

1. TANDA-TANDA/SYMBOLS

Data tidak tersedia/ <i>Data not available</i>	: ...
Tidak ada atau nol / <i>Null or zero</i>	: -
Data dapat diabaikan/ <i>Data negligible</i>	: ~0
Tanda decimal/ <i>Decimal point</i>	: ,
Data tidak dapat ditampilkan/ <i>Not applicable</i>	: NA
Angka estimasi/ <i>Estimated figures</i>	: e
Angka diperbaiki/ <i>Revised figures</i>	: r
Angka sementara/ <i>Preliminary figures</i>	: *
Angka sangat sementara/ <i>Very preliminary figures</i>	: **
Angka sangat sangat sementara/ <i>Very very preliminary figures</i>	: ***

2. SATUAN/UNITS

barel/ <i>barrel</i>	: 158,99 liter/ <i>litres</i> = 1/6,2898 m ³
hektare (ha)/ <i>hectare (ha)</i>	: 10.000 m ²
kilometer (km)/ <i>kilometres (km)</i>	: 1.000 meter/ <i>meters (m)</i>
knot/ <i>knot</i>	: 1,8523 km/jam (<i>km/hour</i>)
kuintal/ <i>quintal</i>	: 100 kg
KWh	: 1.000 Watt hour
MWh	: 1.000 KWh
liter (untuk beras)/ <i>litre (for rice)</i>	: 0,80 kg
MMSCF	: 1/35,3 m ³
metrik ton (m.ton)/ <i>metric ton (m. ton)</i>	: 0,98421 long ton = 1.000 kg
ons/ <i>ounce</i>	: 28,31 gram/ <i>grams</i>
ton	: 1.000 kg

Satuan lain: buah, dus, butir, helai/lembar, kaleng, batang, pulsa, ton kilometer (ton-km), jam, menit, persen (%).

Other units: unit, pack, pieces, sheet, tin, pulse, ton-kilometres(ton-km), hour, minute, percent (%).

Perbedaan angka di belakang koma disebabkan oleh pembulatan angka.

The difference in decimal numbers is caused by rounding.

DAFTAR SINGKATAN/LIST OF ABBREVIATION

SI	: Stasiun Iklim/ <i>Climate Station</i>
SMPK	: Stasiun Meterologi Pertanian Khusus/ <i>Special Agricultural Meteorological Station</i>
t.t	: Tempat tidur/ <i>Bed</i>
BCG	: Bacillus Calmette Guerin
DPT	: Difteri, Pertusis, Tetanus/ <i>Diphtheria, Tetanus, and Pertussis</i>
TT	: Tetanus Toxoid
IOT	: Industri Obat Tradisional/ <i>Traditional Medicine Industry</i>
IKOT	: Industri Kecil Obat Tradisional/ <i>Traditional Medicine Small Industry</i>
Alkes	: Alat kesehatan/ <i>Health Kits</i>
PKRT	: Perbekalan Kesehatan Rumah tangga/ <i>Household Health Logistics</i>
Kompl	: Komplemen/ <i>Complement</i>
IRTP	: Industri Pangan Produksi Rumah Tangga/ <i>Foods Home Industry</i>
PBF	: Pedagang Besar Farmasi/ <i>Pharmacy Whole-seller</i>
GFK	: Gudang Farmasi Kab/Kota/Regency/ <i>Municipality Pharmacy Warehouse</i>
RB	: Rumah Bersalin/ <i>Delivery House</i>
Pustu	: Puskesmas pembantu/ <i>Auxiliary Public Health Center</i>
BP	: Balai Pengobatan/ <i>Polyclinic</i>
TPS	: Tempat Pembuangan Sampah Sementara / <i>landfill</i>
Jamkesmas	: Jaminan kesehatan masyarakat miskin/ <i>Poor public health insurance</i>
PJKMU	: Program Jaminan Kesehatan Masyarakat Umum/ <i>General Public Health Insurance Program</i>
SIUP	: Surat Ijin Usaha Perdagangan/ <i>Trading Permission Letter</i>
TDP	: Tanda Daftar Perusahaan/ <i>Company Registration Identity</i>
API	: Angka Pengenal Importir/ <i>Importer's Identity Number</i>

BAB
Chapter

01

GEOGRAFI

GEOGRAPHY

Luas Daerah di Kecamatan Dusun Timur, 2023

Total Area in Dusun Timur District, 2023

Luas Daerah
Total Area

867,70

PENJELASAN TEKNIS**TECHNICAL NOTES**

1. Secara astronomis, Barito Timur terletak antara 1°2' Lintang Utara dan 2°5' Lintang Selatan dan antara 114°-115° Bujur Timur.
 2. Desa adalah suatu kesatuan hukum dimana bermukim suatu masyarakat yang berkuasa dan masyarakat tersebut mengadakan pemerintah sendiri. Tata kehidupan, meliputi segala hal yang yang menyangkut seluk beluk kehidupan masyarakat desa.
 3. Kelurahan pembagian wilayah administratif di Indonesia di bawah kecamatan. Dalam konteks otonomi daerah di Indonesia. Kelurahan merupakan wilayah kerja Lurah sebagai Perangkat Daerah Kabupaten atau kota. Kelurahan dipimpin oleh seorang Lurah yang berstatus sebagai Pegawai Negeri Sipil.
 4. Persentase luas desa/kelurahan terhadap luas kecamatan merupakan perhitungan atau pembagian antara luas desa/ kelurahan dibagi dengan luas kecamatan.
1. *Astronomically, Barito Timur Regency is located between 1°2' North latitude and 2°5' South latitude and between 114°-115° East longitude.*
 2. *The village is a legal entity which houses a ruling society and the community organizes its own government. Tata life, covering everything that concerns the ins and outs of village life.*
 3. *Administrative Subdistricts in Indonesia under the District. In the context of regional autonomy in Indonesia. Subdistrict is the work area of the Village Head as a Regional Device of the Regency or City. Subdistrict is headed by a Lurah who is a civil servant.*
 4. *Percentage of village / subdistrict area to district is a calculation or division between village / subdistrict area divided by district area.*

5. Luas Wilayah adalah sebuah daerah yang dikuasai atau menjadi teritorial dari sebuah kedaulatan. Berdasarkan definisi luas wilayah di atas, pengisian pada kolom luas wilayah berdasarkan Surat Keputusan (SK) pembentukan desa.
 6. Jarak ke Ibukota Kecamatan dihitung berdasarkan jarak antara letak kantor desa/kelurahan setempat ke kantor kecamatan. Sedangkan jarak ke Ibukota Kabupaten dihitung berdasarkan jarak antara letak kantor desa setempat dengan Kantor Bupati. Jarak dititung berdasarkan satuan Kilometer (Km).
 7. Sungai yang melintasi desa adalah sungai yang alirannya melalui wilayah desa/kelurahan termasuk juga sungai yang menjadi batas desa/kelurahan.
5. *Area is a territory that is controlled or becomes a territorial of a sovereignty. Based on the definition of the area above, fill in the column area based on Decree (SK) formation of the village.*
 6. *Distance to the Capital District is calculated based on the distance between the location of the village/ subdistrict office to the District office. While the distance to the Capital District is calculated based on the distance between the location of the local village office with the Bupati's Office. Distance is calculated by Kilometer unit (Km).*
 7. *Rivers that pass through the village are streams flowing through the village / ward area including the river that becomes the boundary of the village / ward.*

ULASAN

Kecamatan Dusun Timur di sebelah barat berbatasan dengan Kabupaten Barito Selatan dan Kecamatan Paju Epat, sebelah timur berbatasan dengan Kecamatan Dusun Timur dan Kecamatan Patangkep Tutui, sebelah utara berbatasan dengan Kecamatan Dusun Timur dan Kecamatan Karusen Janang, dan sebelah selatan berbatasan dengan Kecamatan Dusun Timur dan Kabupaten Tabalong Provinsi Kalimantan Selatan.

Kecamatan Dusun Timur merupakan kecamatan terluas di Kabupaten Barito Timur dengan luas 867,70 km² atau 22,63 persen dari luas Barito Timur. Desa dengan luas wilayah terluas adalah Desa Pulau Patai dengan luas 182,25 km² atau 21,00 persen dari luas Dusun Timur, sedangkan desa dengan luas wilayah terkecil adalah Desa Sumur dengan luas sebesar 20 km² atau 2,30 persen dari luas Dusun Timur.

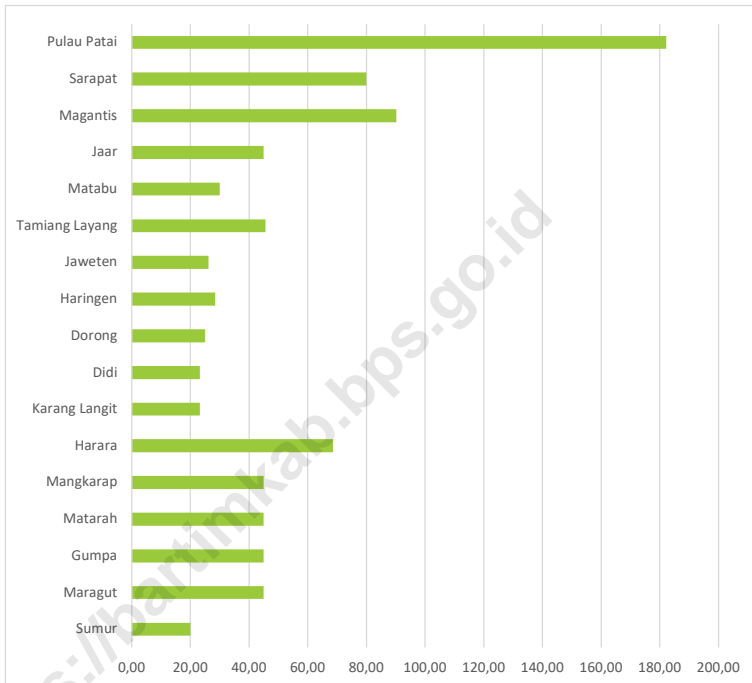
Desa Pulau Patai dan Desa Magantis memiliki beberapa sungai utama seperti Sirau, Nabung, dan Gasang, yang penting untuk sumber daya air. Sarapat dan Jaweten memiliki banyak sungai, menandakan wilayah dengan sumber daya air melimpah. Beberapa desa seperti Matabu dan Tamiang Layang hanya terhubung dengan satu sungai, sedangkan desa seperti Didi dan Karang Langit memiliki lebih banyak sungai, menunjukkan variasi dalam akses ke sumber air di berbagai wilayah.

DESCRIPTION

Dusun Timur District in the west bordering Barito Selatan Regency and the Paju Epat District, in the east by Dusun Timur District and Patangkep Tutui District, North bordering the Dusun Timur District and Karusen Janang District, and south by Dusun Timur District and Tabalong Regency in Kalimantan Selatan Province.

Dusun Timur District is the widest district in Barito Timur Regency with an area of 867.70 sq.km, or 22.63 percent of Barito Timur area and consists of one ward and sixteen villages. The village with the largest area is Pulau Patai Village with an area of 182.25 km², or 21.00 percent of the Dusun Timur area, while the village with the smallest area is Sumur Village with an area of 20 km², or 2.30 percent of Dusun Timur area.

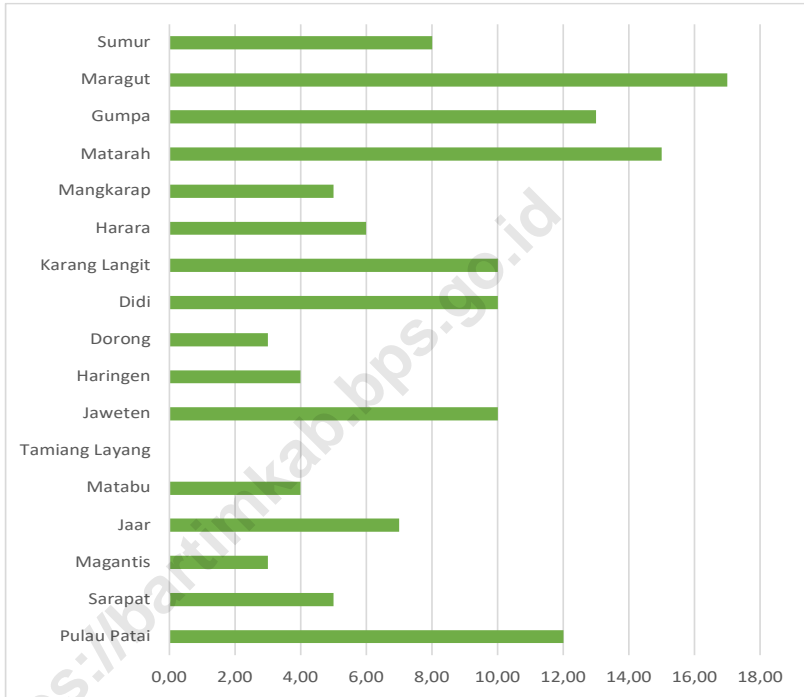
Pulau Patai Village and Magantis Village have several main rivers such as Sirau, Nabung, and Gasang, which are important for water resources. Sarapat and Jaweten have many rivers, indicating areas with abundant water resources. Some villages such as Matabu and Tamiang Layang are only connected to one river, while villages such as Didi and Karang Langit have more rivers, indicating variations in access to water sources across regions.



Sumber/Source : Sekretariat Daerah Kabupaten Barito Timur/Regional Secretariat of Barito Timur Regency

Gambar 1.1
Figures

Luas Daerah menurut Desa/Kelurahan di Kecamatan Dusun Timur (km²), 2023
Total Area by Village/Subdistrict in Dusun Timur District (sq. km), 2023



Sumber/Source: Kantor Desa/Kelurahan/Village/Subdistrict Office

Gambar 1.2
Figures

Jarak ke Ibukota Kecamatan Menurut Desa/Kelurahan di Kecamatan Dusun Timur (km), 2023
Distance to the District Capital by Village/Subdistrict in Dusun Timur District (km), 2023

Tabel 1.1
Table

Luas Daerah Menurut Desa/Kelurahan di Kecamatan Dusun Timur, 2023
Total Area by Villages/Subdistricts in Dusun Timur District, 2023

Desa/Kelurahan Village/Subdistrict	Luas Total Area (km ² /sq.km)	Persentase terhadap Luas Kecamatan Percentage to District Area
(1)	(2)	(3)
Pulau Patai	182,25	21,00
Sarapat	80,00	9,22
Magantis	90,25	10,40
Jaar	45,00	5,19
Matabu	30,00	3,46
Tamiang Layang	45,56	5,25
Jaweten	26,13	3,01
Haringen	28,50	3,28
Dorong	25,00	2,88
Didi	23,20	2,67
Karang Langit	23,25	2,68
Harara	68,56	7,90
Mangkarap	45,00	5,19
Matarah	45,00	5,19
Gumpa	45,00	5,19
Maragut	45,00	5,19
Sumur	20,00	2,30
Dusun Timur	867,70	100,00

Catatan/Note: ...

Sumber/Source: Sekretariat Daerah Kabupaten Barito Timur/Regional Secretariat of Barito Timur Regency

Tabel 1.2
Table

Jarak ke Ibukota Kecamatan dan Ibukota Kabupaten/Kota Menurut Desa/Kelurahan di Kecamatan Dusun Timur (km), 2023
Distance to the District Capital and Regency/Municipal Capital by Villages/Subdistricts in Dusun Timur District (km), 2023

Desa/Kelurahan Village/Subdistrict	Jarak ke Ibukota Kecamatan Distance to District Capital	Jarak ke Ibukota Kabupaten/ Kota Distance to Regency/Municipal Capital
(1)	(2)	(3)
Pulau Patai	12,00	12,00
Sarapat	5,00	5,00
Magantis	3,00	3,00
Jaar	7,00	7,00
Matabu	4,00	4,00
Tamiang Layang	0,01	0,01
Jaweten	10,00	10,00
Haringen	4,00	4,00
Dorong	3,00	3,00
Didi	10,00	10,00
Karang Langit	10,00	10,00
Harara	6,00	6,00
Mangkarap	5,00	5,00
Matarah	15,00	15,00
Gumpa	13,00	13,00
Maragut	17,00	17,00
Sumur	8,00	8,00

Catatan/Note: ...

Sumber/Source: Kantor Desa/Kelurahan/Village/Subdistrict Office

Tabel 1.3
Table

Nama-nama Sungai dan Desa yang Dilintasi di Kecamatan Dusun Timur, 2023
Rivers Names and Villages/Subdistricts that was Crossed in Dusun Timur District, 2023

Desa/Kelurahan Village/Subdistrict	Nama Sungai Name of River
(1)	(2)
Pulau Patai	Sirau, Nabung
Sarapat	Ranu Lemang, Banawa, Tabuk Buyut
Magantis	Sirau, Gasang, Ruhut
Jaar	Jaar, Matandring
Matabu	Jaar
Tamiang Layang	Sirau
Jaweten	Libak, Waluh Betung, Liura, Maangkus, Jiruk
Haringen	Sirau, Pungur, Talawei, Sinungkaran
Dorong	Garung, Galangan, Ampeng, Luau Batung, Amunrahu
Didi	Sirau, Walu Jati, Putut Ansiwung, Pusa, Pantar, Pantung
Karang Langit	Ranu Mareh, Koronto, Sinungkaran
Harara	Sirau, Lakatu, Marangun, Awingan, Nabung
Mangkarap	Muntei, Pampalemah, Tewah
Matarah	Jaar, Tewah, Dusun Timur, Sirau
Gumpa	Gala, Panriansen
Maragut	—
Sumur	Baru, Badung, Maraduh

Catatan/Note: ...

Sumber/Source: Kantor Desa/Kelurahan/Village/Subdistrict Office

Jumlah Pegawai Negeri Sipil Pemerintah Daerah Kecamatan Dusun Timur, 2023

Number of Civil Servants of Dusun Timur District Government, 2023

Laki-laki
Male

7



Perempuan
Female

15



PENJELASAN TEKNIS**TECHNICAL NOTES**

1. Desa adalah kesatuan masyarakat hukum yang memiliki batas wilayah yang berwenang untuk mengatur dan mengurus urusan pemerintahan, kepentingan masyarakat setempat berdasarkan prakarsa masyarakat, hak asal usul, dan/atau hak tradisional yang diakui dan dihormati dalam sistem pemerintahan Negara Kesatuan Republik Indonesia (UU No 6 Th 2014 Tentang Desa).
 2. Kelurahan adalah suatu wilayah yang dipimpin oleh seorang lurah sebagai perangkat daerah kabupaten dan atau daerah kota di bawah kecamatan (UU No 32 Th 2004).
 3. Rukun Tetangga (RT) adalah pembagian wilayah di Indonesia di bawah Rukun Warga. Rukun Tetangga bukanlah termasuk pembagian administrasi pemerintahan, dan pembentukannya adalah melalui musyawarah masyarakat setempat dalam rangka pelayanan kemasyarakatan yang ditetapkan oleh Desa atau Kelurahan.
 4. Rukun Warga (RW) bukanlah termasuk pembagian administrasi pemerintahan, dan pembentukannya adalah
1. *The village is an unitary law community with a territorial boundary that is authorized to regulate and administrate government affairs, the interests of local communities based on community initiatives, rights of origin, and/or traditional rights recognized and respected in the system of government of the Unitary State of the Republic of Indonesia (Law No 6 Year 2014 About Villages).*
 2. *Subdistrict is a region headed by a lurah as a regional reGENCY of kabupaten and/or city under district (Law No 32 Year 2004).*
 3. *Rukun Tetangga (RT) is the division of territory in Indonesia under Community Group. Neighborhood Group is not a part of the administration of government, and its formation is through the deliberations of the local community in the framework of community service established by the Village.*
 4. *Rukun Warga (RW) is not a part of government administration division, and its formation is through local community*

melalui musyawarah masyarakat setempat dalam rangka pelayanan kemasyarakatan yang ditetapkan oleh Desa atau Kelurahan. Rukun Warga dipimpin oleh Ketua RW yang dipilih oleh warganya dan RW membawahi beberapa Rukun Tetangga.

deliberation in the framework of social service determined by Village/Subdistrict. Rukun Warga is led by the RW Chairman elected by its citizens and RW oversees several neighborhood units.

5. Aparat pemerintah meliputi aparatur pemerintah daerah, kecamatan, desa/ kelurahan, dan sebagainya.

5. *Government officials include regional, district, Village/Subdistrict government officials, and so on.*

ULASAN**DESCRIPTION****1. Wilayah Administratif**

Kecamatan Dusun Timur terdiri atas 17 Desa/Kelurahan dengan total sebanyak 99 Rukun Tetangga dan 6 Rukun Warga. Ibukota Kecamatan Dusun Timur berada pada Kelurahan Tamiang Layang yang selanjutnya juga membawahi 17 wilayah administratif Desa/Kelurahan.

2. Sumber Daya Manusia

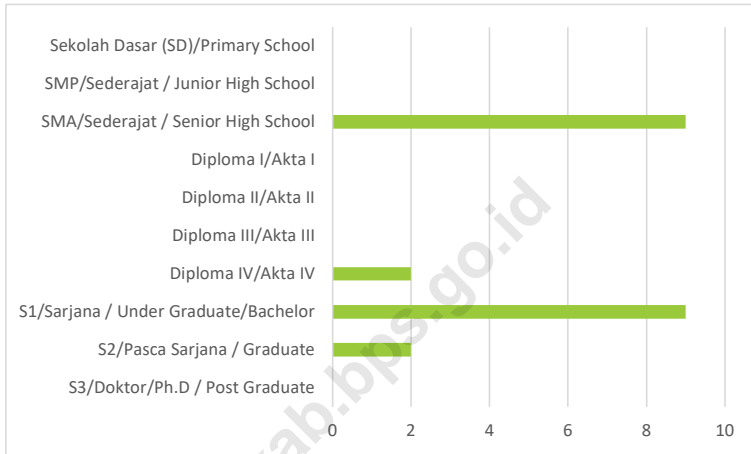
Susunan Pegawai Negeri Sipil di Kecamatan Dusun Timur terdiri atas 7 orang pegawai Laki-laki dan 15 orang pegawai Perempuan, dengan total pegawai 22 orang. Berdasarkan tingkat pendidikan tertinggi yang ditamatkan, anggota pegawai pada Pemerintah Kecamatan Dusun Timur terdiri atas 9 orang lulusan SMA, 2 orang lulusan Diploma IV, 9 orang lulusan Sarjana dan 2 orang lulusan Pasca Sarjana.

1. Administrative Area

The Dusun Timur District consists of 17 Village/Subdistrict and a total of 28 Rukun Tetangga Units and 9 Rukun Warga units. The district capital being Tamiang Layang Subdistrict. The District itself consist of 17 administrative area with a status of a Village/Subdistrict.

2. Human Resources

The Government Officials working in Dusun Timur District Authority consist of 7 male officials and 15 female officials, made up a total of 22 Government Officials working In the Area. Looking from the level of education, the member of officials working in Dusun Timur District area consist of 9 Senior High School Graduate, 2 Diploma IV Graduate, 9 Bachelor Graduate and 2 Pasca Sarjana.



Sumber/Source : Badan Kepegawaian dan Pengembangan Sumber Daya Manusia Kabupaten Barito Timur/
Human Resources Development and Personnel Agency of Barito Timur Regency

Gambar 2.1 Jumlah Pegawai Negeri Sipil Pemerintah Daerah Kecamatan Dusun Timur Menurut Tingkat Pendidikan, 2023
Number of Civil Servants of Dusun Timur District Government by Educational Level, 2023

2.1 WILAYAH ADMINISTRATIF ADMINISTRATIVE AREA

Tabel 2.1.1 Jumlah Rukun Warga (RW) dan Rukun Tetangga (RT) Menurut Desa/Kelurahan di Kecamatan Dusun Timur, 2023
Number of Rukun Warga and Rukun Tetangga by Villages'/ Subdistricts in Dusun Timur District, 2023

Desa/Kelurahan Village/Subdistrict	Rukun Warga (RW)	Rukun Tetangga (RT)
(1)	(2)	(3)
Pulau Patai	–	2
Sarapat	–	4
Magantis	–	6
Jaar	2	14
Matabu	2	8
Tamiang Layang	–	23
Jaweten	–	6
Haringen	2	5
Dorong	–	3
Didi	–	2
Karang Langit	–	4
Harara	–	4
Mangkarap	–	3
Matarah	–	4
Gumpa	–	5
Maragut	–	3
Sumur	–	3
Dusun Timur	6	99

Catatan/Note: ...

Sumber/Source: Kantor Desa/Kelurahan/ Village/Subdistrict Office

2.2 SUMBER DAYA MANUSIA HUMAN RESOURCES

Tabel 2.2.1 Jumlah Pegawai Negeri Sipil Menurut Pemerintah Daerah dan Jenis Kelamin di Kecamatan Dusun Timur, 2023
Table *Number of Civil Servants by Local Government and Sex in Dusun Timur District, 2023*

Pemerintah Daerah Local Government	Laki-Laki Male	Perempuan Female	Jumlah Total
(1)	(2)	(3)	(4)
Pemerintah Daerah Kecamatan Dusun Timur <i>Dusun Timur District Government</i>	7	15	22
Pemerintah Daerah Kelurahan Tamiang Layang <i>Tamiang Layang Subdistrict Government</i>	2	7	9

Catatan/Note: ...

Sumber/Source: Badan Kepegawaian dan Pengembangan Sumber Daya Manusia Kabupaten Barito Timur/ *Human Resources Development and Personnel Agency of Barito Timur Regency*

Tabel 2.2.2
Table

**Jumlah Pegawai Negeri Sipil Pemerintah Daerah
Kecamatan Dusun Timur Menurut Tingkat Pendidikan dan
Jenis Kelamin, 2023**
**Number of Civil Servants of Dusun Timur District
Government by Educational Level and Sex, 2023**

Tingkat Pendidikan <i>Educational Level</i>	Laki-Laki <i>Male</i>	Perempuan <i>Female</i>	Jumlah <i>Total</i>
(1)	(2)	(3)	(4)
Sekolah Dasar (SD) <i>Primary School</i>	–	–	–
SMP/Sederajat <i>Junior High School</i>	–	–	–
SMA/Sederajat <i>Senior High School</i>	4	5	9
Diploma I/Akta I <i>Diploma I/Akta I</i>	–	–	–
Diploma II/Akta II <i>Diploma II/Akta II</i>	–	–	–
Diploma III/Akta III <i>Diploma III/Akta III</i>	–	–	–
Diploma IV/Akta IV <i>Diploma IV/Akta IV</i>	–	2	2
S1/Sarjana <i>Under Graduate/Bachelor</i>	2	7	9
S2/Pasca Sarjana <i>Graduate</i>	1	1	2
S3/Doktor/Ph.D <i>Post Graduate</i>	–	–	–
Jumlah/Total	7	15	22

Catatan/Note: ...

Sumber/Source: Badan Kepegawaian dan Pengembangan Sumber Daya Manusia Kabupaten Barito Timur/ *Human Resources Development and Personnel Agency of Barito Timur Regency*

BAB
Chapter

03

PENDUDUK

POPULATION

Penduduk di Kecamatan Dusun Timur, 2023

Population in Dusun Timur District, 2023

Laki-laki
Male

14.735



Perempuan
Female

14.299



PENJELASAN TEKNIS

1. Kepadatan penduduk adalah Jumlah penduduk per kilometer persegi.
2. Rasio jenis kelamin adalah perbandingan antara banyaknya penduduk laki-laki dengan Jumlah penduduk perempuan pada suatu daerah dan waktu tertentu. Biasanya dinyatakan dengan Jumlah penduduk laki-laki untuk 100 penduduk perempuan.
3. Keluarga merupakan unit terkecil dalam masyarakat yang dibentuk dari adanya hubungan sosial antara laki-laki dan perempuan yang mengikat diri satu sama lain yang dinamakan perkawinan. Keluarga dipimpin oleh Kepala Keluarga yang mempunyai kewajiban untuk memenuhi kebutuhan hidup demi tercapainya tujuan keluarga yakni kesejahteraan keluarga. Tingkat kesejahteraan keluarga dapat dilihat dari sudut pandang banyaknya anggota keluarga

TECHNICAL NOTES

1. *Population density is the number of inhabitants per square kilometer.*
2. *Sex ratio is the ratio of males population in a given area and time. Usually, it expressed as the number of males for every 100 females.*
3. *The family is the smallest unit in society which is formed from the existence of social relations between men and women who bind themselves to one another which is called marriage. The family is led by the Head of the Family who has the obligation to meet the necessities of life in order to achieve family goals, namely family welfare. The level of family welfare can be seen from the perspective of the number of family members.*

ULASAN

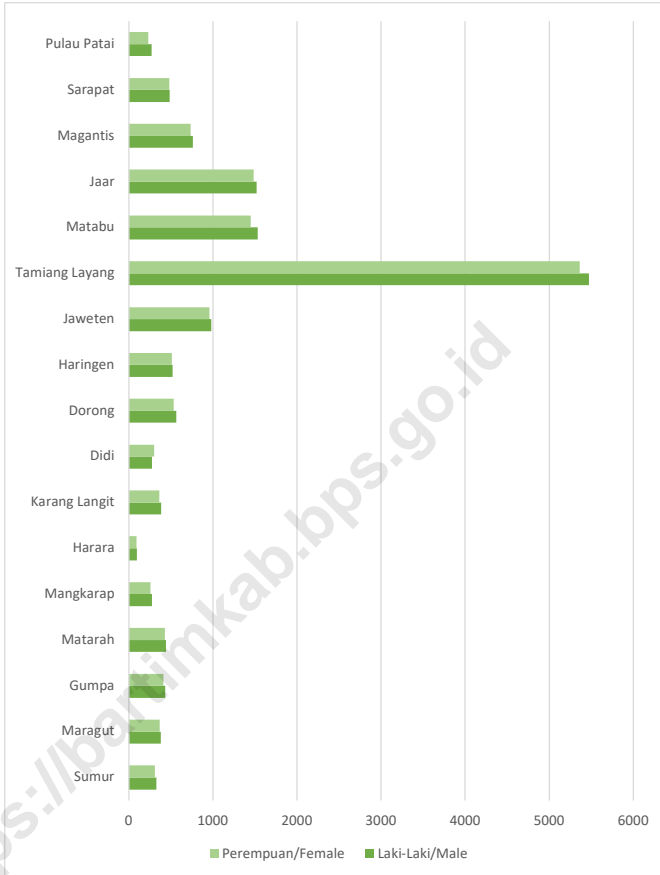
Jumlah penduduk di Kecamatan Dusun Timur pada tahun 2023 adalah sebanyak 29.034 jiwa yang terdiri atas 14.735 jiwa laki-laki dan 14.299 jiwa perempuan. Rasio jenis kelamin penduduk di Kecamatan Dusun Timur adalah sebesar 103. Kelurahan Tamiang Layang merupakan desa dengan jumlah penduduk tertinggi yaitu 10.839 jiwa dengan persentase penduduk sebesar 37,33%. Sedangkan desa dengan penduduk terendah adalah Desa Harara dengan penduduk sebanyak 188 jiwa dan persentase penduduk sebesar 0,65%.

Besarnya rasio jenis kelamin Kecamatan Dusun Timur pada tahun 2023 adalah 103 yang berarti bahwa jumlah penduduk laki-laki di Kecamatan Dusun Timur 3 persen lebih banyak dibandingkan penduduk perempuan. Setiap desa di Kecamatan Dusun Timur memiliki nilai rasio jenis kelamin yang lebih besar dari 100, kecuali Desa Didi, yang berarti bahwa di setiap desa di Kecamatan Dusun Timur, jumlah penduduk laki-laki selalu lebih banyak dari jumlah penduduk perempuan.

DESCRIPTION

The total population of Benua Lima District in 2023 is around 29,034 people, the number consist of about 14,735 men and 14,299 women. Sex ratio number in Dusun Timur District is 103. The highest number of populations in Tamiang Layang Subdistrict which inhabited by around 10,839 people with a population percentage of 37.33%. Meanwhile the village with the lowest number of populations is Harara Village which inhabited by around 188 people and a population percentage of 0.65%.

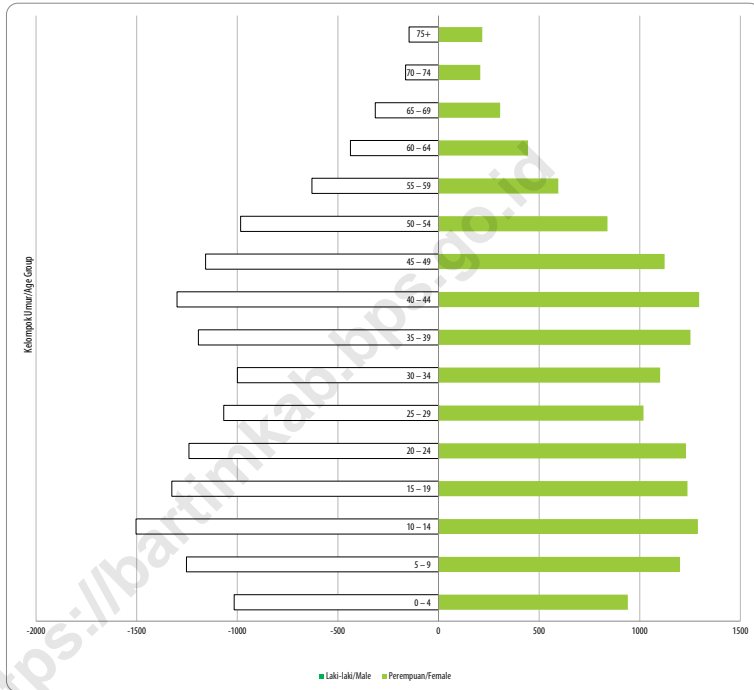
The number of sex ratio on Dusun Timur District in 2023 was 103 whichh means that the number of male populations in Dusun Timur District is 3 percent higher than the female counterpart. All Village in Dusun Timur District has a sex ratio over than 100, except Didi Village, meaning that in every village in Dusun Timur District have more male population compared to the number of female populations on the same village.



Sumber/Source : Dinas Kependudukan dan Pencatatan Sipil Kabupaten Barito Timur/Population and Civil Registration Service of Barito Timur Regency

Gambar 3.1
Figures

Jumlah Penduduk di Kecamatan Dusun Timur Menurut Jenis Kelamin, 2023
Population in Dusun Timur District by Gender, 2023



Sumber/Source : Dinas Kependudukan dan Pencatatan Sipil Kabupaten Barito Timur/Population and Civil Registration Service of Barito Timur Regency

Gambar 3.2
Figures

Jumlah Penduduk Menurut Kelompok Umur dan Jenis Kelamin di Kecamatan Dusun Timur, 2023
Population by Age Groups and Sex in Dusun Timur District, 2023

Tabel
Table 3.1

Penduduk, Distribusi Persentase Penduduk, Kepadatan Penduduk, Rasio Jenis Kelamin Penduduk Menurut Desa/ Kelurahan di Kecamatan Dusun Timur, 2023
Population, Percentage Distribution of Population, Population Density, and Population Sex Ratio by Villages/ Subdistricts in Dusun Timur District, 2023

Desa/Kelurahan Village/Subdistrict	Penduduk/Population		
	Laki-Laki/Male	Perempuan/Female	Jumlah/Total
(1)	(2)	(3)	(4)
Pulau Patai	271	232	503
Sarapat (ex Harara)	487	484	971
Magantis	764	735	1.499
Jaar	1.522	1.487	3.009
Matabu	1.533	1.450	2.983
Tamiang Layang	5.474	5.365	10.839
Jaweten	981	959	1.940
Haringen	520	513	1.033
Dorong	567	534	1.101
Didi	275	303	578
Karang Langit	385	366	751
Harara	95	93	188
Mangkarap	275	258	533
Matarah	441	428	869
Gumpa	432	410	842
Maragut	382	369	751
Sumur	331	313	644
Dusun Timur	14.735	14.299	29.034

Lanjutan Tabel/*Continued Table 3.1*

Desa/Kelurahan <i>Village/Subdistrict</i>	Persentase Penduduk <i>Percentage of Total Population</i>	Kepadatan Penduduk (per km ²) <i>Population Density per sq.km</i>	Rasio Jenis Kelamin Penduduk <i>Population Sex Ratio</i>
(1)	(5)	(6)	(7)
Pulau Patai	1,73	2,76	117
Sarapat (ex Harara)	3,34	12,14	101
Magantis	5,16	16,61	104
Jaar	10,36	66,87	102
Matabu	10,27	99,43	106
Tamiang Layang	37,33	237,91	102
Jaweten	6,68	74,24	102
Haringen	3,56	36,25	101
Dorong	3,79	44,04	106
Didi	1,99	24,91	91
Karang Langit	2,59	32,30	105
Harara	0,65	2,74	102
Mangkarap	1,84	11,84	107
Matarah	2,99	19,31	103
Gumpa	2,90	18,71	105
Maragut	2,59	16,69	104
Sumur	2,22	32,20	106
Dusun Timur	100,00	33,46	103

Catatan/Note: ...

Sumber/Source: Dinas Kependudukan dan Pencatatan Sipil Kabupaten Barito Timur/*Population and Civil Registration Service of Barito Timur Regency*

Tabel
Table 3.2

Jumlah Penduduk Menurut Kelompok Umur dan Jenis Kelamin di Kecamatan Dusun Timur, 2023
Population by Age Groups and Sex in Dusun Timur District, 2023

Kelompok Umur Age Groups	Jenis Kelamin/Sex		
	Laki-Laki Male	Perempuan Female	Jumlah Total
(1)	(2)	(3)	(4)
0 – 4	1.016	941	1.957
5 – 9	1.253	1.200	2.453
10 – 14	1.504	1.289	2.793
15 – 19	1.326	1.238	2.564
20 – 24	1.241	1.230	2.471
25 – 29	1.068	1.019	2.087
30 – 34	1.000	1.101	2.101
35 – 39	1.194	1.252	2.446
40 – 44	1.300	1.295	2.595
45 – 49	1.158	1.124	2.282
50 – 54	984	840	1.824
55 – 59	629	595	1.224
60 – 64	438	445	883
65 – 69	314	306	620
70 – 74	164	207	371
75+	146	217	363
Dusun Timur	14.735	14.299	29.034

Catatan/Note: ...

Sumber/Source: Dinas Kependudukan dan Pencatatan Sipil Kabupaten Barito Timur/Population and Civil Registration Service of Barito Timur Regency

Jumlah Sekolah di Kecamatan Dusun Timur, 2023/2024

Number of Schools in Dusun Timur District, 2023/2024

Taman Kanak-Kanak (TK)
Kindergarten

31



Sekolah Dasar (SD)
Elementary Schools

28



Sekolah Menengah Pertama
(SMP)
Junior High Schools

6



Sekolah Menengah Atas
(SMA)

Senior High Schools

1



PENJELASAN TEKNIS

1. Sekolah adalah lembaga pendidikan formal yang dimulai dari pendidikan dasar, menengah, dan tinggi. Pendidikan yang dicatat adalah pendidikan formal berdasarkan kurikulum Kementerian Pendidikan dan Kebudayaan, termasuk pendidikan yang diselenggarakan oleh pondok pesantren dengan memakai kurikulum Kementerian Pendidikan dan Kebudayaan, seperti Madrasah Ibtidaiyah (MI), Madrasah Tsanawiyah (MTs), dan Madrasah Aliyah (MA).
2. Sarana kesehatan adalah tempat yang digunakan untuk menyelenggarakan upaya kesehatan.
3. Rumah Sakit (RS) adalah sarana kesehatan/bangunan tempat untuk melayani penderita yang sakit untuk berobat rawat jalan atau rawat inap yang pelayanannya disediakan oleh dokter, perawat, dan tenaga ahli kesehatan lainnya.
4. Rumah Sakit Bersalin (RSB) adalah rumah sakit khusus untuk persalinan, dilengkapi pelayanan spesialis pemeriksaan kehamilan, persalinan, rawat inap, dan rawat jalan ibu dan anak yang berada

TECHNICAL NOTES

1. *School is a formal education institution starting from primary, secondary and tertiary education. The education data recorded in the survey covering data on formal education based on the curriculum set up by Ministry of Education and Culture including education carried out by muslim boarding school (pondok pesantren) implementing the Ministry of Education and Culture curriculum, such as Madrasah Ibtidaiyah (Islamic primary school), Madrasah Tsanawiyah (Islamic junior high school) and Madrasah Aliyah (Islamic senior high school).*
2. *Health facilities are places used to carry out health efforts*
3. *Hospital is a health facility/building that serves sick patients seeking outpatient or inpatient treatment whose services are provided by doctors, nurses and other health experts.*
4. *Maternity Hospital is a special hospital for childbirth, equipped with specialist services for pregnancy examinations, childbirth, inpatient care and outpatient care for mothers and*

di bawah pengawasan dokter spesialis kandungan. Biasanya Rumah Sakit Bersalin dikelola oleh swasta.

children under the supervision of obstetricians. Usually maternity hospitals are managed by the private sector.

5. Poliklinik adalah sarana kesehatan/bangunan yang dipakai untuk pelayanan berobat jalan. Biasanya dikelola oleh swasta atau organisasi keagamaan tertentu.
 6. Balai pengobatan adalah tempat pemeriksaan kesehatan di bawah pengawasan mantri kesehatan.
 7. Puskesmas (Pusat Kesehatan Masyarakat) adalah sebagai unit pelayanan kesehatan milik pemerintah (pelaksana teknis dinas kesehatan kabupaten/kota) yang bertanggung jawab terhadap pelayanan kesehatan masyarakat untuk wilayah kecamatan, sebagian kecamatan, atau kelurahan/desa. Puskesmas memberikan pelayanan berobat jalan atau rawat inap.
 8. Apotek adalah suatu sarana kesehatan yang digunakan untuk pekerjaan kefarmasian, dan penyaluran/penjualan obat/bahan farmasi. Apotek melayani pembelian obat secara bebas atau dengan resep dokter. Apotek selalu ada tenaga apoteker selaku penanggungjawabnya.
5. *Polyclinics are health facilities/buildings used for outpatient medical services. Usually managed by the private sector or certain religious organizations.*
 6. *The medical center is a place for health examinations under the supervision of health orderlies.*
 7. *Puskesmas (Community Health Center) is a government-owned health service unit (technical implementer of district/city health services) which is responsible for public health services for districts, some districts, or villages/subdistricts. Puskesmas provides outpatient or inpatient treatment services.*
 8. *A pharmacy is a health facility used for pharmaceutical work, and distribution/sale of medicines/pharmaceutical ingredients. Pharmacies serve to purchase medicines freely or with a doctor's prescription. Pharmacies always have pharmacists in charge.*

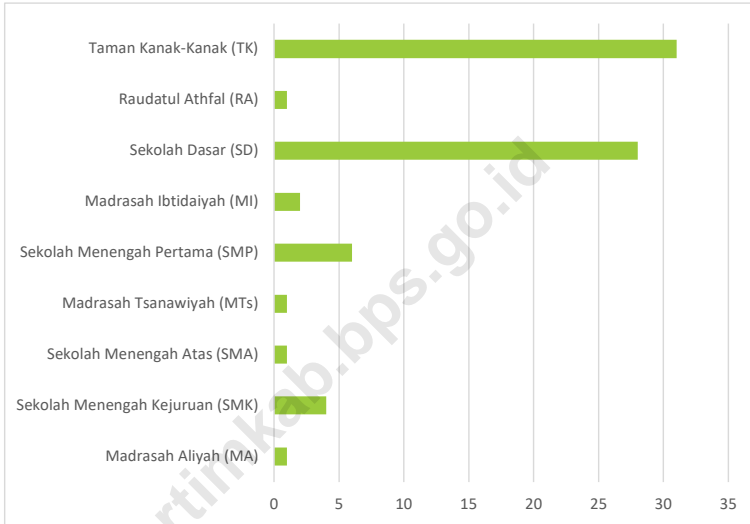
ULASAN

Pada tahun ajaran 2023/2024 di Kecamatan Dusun Timur terdapat 31 unit Taman Kanak-Kanak, 1 Raudatul Athfal, 30 Sekolah Dasar/ Sederajat, 7 Sekolah Menengah Pertama/ Sederajat, dan 6 Sekolah Menengah Atas/ Sederajat. Sebagian besar fasilitas pendidikan di Kecamatan Dusun Timur mulai dari SD, SMP, hingga SMA dikelola oleh badan Pemerintah Daerah.

DESCRIPTION

In the 2023/2024 academic year in Dusun Timur District, there are 31 Kindergarten units, 1 Raudatul Athfal, 30 Primary Schools/Equivalent, 7 Junior High Schools/Equivalent, and 6 Senior High Schools/Equivalent. Most of the educational facilities in Dusun Timur District, from Elementary School, Middle School, to High School, are managed by the Regional Government.

<https://bartimkab.bps.go.id>



Sumber/Source : Kementerian Pendidikan, Kebudayaan, Riset, dan Teknologi; <https://dapo.kemdikbud.go.id/sp>; data semester genap per tanggal 3 September 2024 /Ministry of Education, Culture, Research, and Technology; <https://dapo.kemdikbud.go.id/sp>; even semester data as of 3 September 2024
 Kementerian Agama, EMIS, data semester genap laporan sampai dengan 30 Juni 2024/Ministry of Religious Affairs, EMIS, odd semester report data up to 30 June 2024
 Kementerian Pendidikan, Kebudayaan, Riset, dan Teknologi; Sistem Data Pokok Pendidikan; data semester ganjil laporan sampai dengan 30 November 2023/Ministry of Education, Culture, Research, and Technology; Basic Education Data System; odd semester report data up to 30 November 2023

Gambar 4.1
Figures

Jumlah Sekolah Menurut Tingkat Pendidikan di Kecamatan Dusun Timur, 2023/2024
Number of Schools by Educational Level in Dusun Timur District, 2023/2024

4.1 PENDIDIKAN EDUCATION

Tabel 4.1.1 Banyaknya Desa¹/Kelurahan yang Memiliki Fasilitas Sekolah Menurut Tingkat Pendidikan di Kecamatan Dusun Timur, 2021–2023
Number of Villages¹/Subdistricts Having Educational Facilities by Educational Level in Dusun Timur District, 2021–2023

Tingkat Pendidikan Educational Level	2021 ²	2022 ³	2023 ³
(1)	(2)	(3)	(4)
Sekolah Dasar (SD) <i>Primary School</i>	17
Madrasah Ibtidaiyah (MI) <i>Madrasah Ibtidaiyah</i>	2
Sekolah Menengah Pertama (SMP) <i>Junior High School</i>	5
Madrasah Tsanawiyah (MTs) <i>Madrasah Tsanawiyah (MTs)</i>	1
Sekolah Menengah Atas (SMA) <i>Senior High School</i>	1
Sekolah Menengah Kejuruan (SMK) <i>Vocational High School</i>	4
Madrasah Aliyah (MA) <i>Madrasah Aliyah</i>	1
Akademi/Perguruan Tinggi <i>Academy/University</i>	–

Catatan/Note: ¹ Desa pada tabel ini termasuk Unit Permukiman Transmigrasi (UPT) yang masih dibina oleh kementerian terkait/
Villages in this table include Transmigration Settlement Unit which is still fostered by the relevant ministries.

Sumber/Source: ² Badan Pusat Statistik, Pendataan Potensi Desa (Podes)/BPS–Statistics Indonesia, Village Potential Data Collecting

³ ...

Tabel 4.1.2 Jumlah Sekolah Menurut Tingkat Pendidikan di Kecamatan Dusun Timur, 2023/2024
Table Number of Schools by Educational Level in Dusun Timur District, 2023/2024

Tingkat Pendidikan Educational Level	Negeri/Public	Swasta/Private	Jumlah/Total
(1)	(2)	(3)	(4)
Taman Kanak-Kanak (TK) ¹ <i>Kindergarten</i> ¹	1	30	31
Raudatul Athfal (RA) ² <i>Raudatul Athfal (RA)</i> ²	– ³	1	1
Sekolah Dasar (SD) ⁴ <i>Elementary Schools</i> ⁴	27	1	28
Madrasah Ibtidaiyah (MI) ² <i>Madrasah Ibtidaiyah (MI)</i> ²	1	1	2
Sekolah Menengah Pertama (SMP) ⁴ <i>Junior High Schools</i> ⁴	5	1	6
Madrasah Tsanawiyah (MTs) ² <i>Madrasah Tsanawiyah (MTs)</i> ²	1	–	1
Sekolah Menengah Atas (SMA) ⁴ <i>Senior High Schools</i> ⁴	1	...	1
Sekolah Menengah Kejuruan (SMK) ⁴ <i>Vocational High Schools</i> ⁴	2	2	4
Madrasah Aliyah (MA) ² <i>Madrasah Aliyah (MA)</i> ²	1	–	1

Catatan/Note: ³ Seluruh Raudatul Athfal (RA) berstatus swasta/All Raudatul Athfal (RA) are private

Sumber/Source: ¹ Kementerian Pendidikan, Kebudayaan, Riset, dan Teknologi; <https://dapo.kemdikbud.go.id/sp>; data semester genap per tanggal 3 September 2024 /Ministry of Education, Culture, Research, and Technology; <https://dapo.kemdikbud.go.id/sp>; even semester data as of 3 September 2024

² Kementerian Agama, EMIS, data semester genap laporan sampai dengan 30 Juni 2024/Ministry of Religious Affairs, EMIS, odd semester report data up to 30 June 2024

⁴ Kementerian Pendidikan, Kebudayaan, Riset, dan Teknologi; Sistem Data Pokok Pendidikan; data semester ganjil laporan sampai dengan 30 November 2023/Ministry of Education, Culture, Research, and Technology; Basic Education Data System; odd semester report data up to 30 November 2023

Tabel 4.1.3 Jumlah Guru Menurut Tingkat Pendidikan di Kecamatan Dusun Timur, 2023/2024
Table Number of Teachers by Educational Level in Dusun Timur District, 2023/2024

Tingkat Pendidikan Educational Level	Negeri/Public	Swasta/Private	Jumlah/Total
(1)	(2)	(3)	(4)
Taman Kanak-Kanak (TK) ¹ Kindergarten ¹	7	93	100
Raudatul Athfal (RA) ² Raudatul Athfal (RA) ²	— ³	9	9
Sekolah Dasar (SD) ^{4,5} Elementary Schools ^{4,5}	323	10	333
Madrasah Ibtidaiyah (MI) ² Madrasah Ibtidaiyah (MI) ²	25	25	50
Sekolah Menengah Pertama (SMP) ^{4,5} Junior High Schools ^{4,5}	115	6	121
Madrasah Tsanawiyah (MTs) ² Madrasah Tsanawiyah (MTs) ²	34	—	34
Sekolah Menengah Atas (SMA) ^{4,5} Senior High Schools ^{4,5}	47	...	47
Sekolah Menengah Kejuruan (SMK) ^{4,5} Vocational High Schools ^{4,5}	91	12	103
Madrasah Aliyah (MA) ² Madrasah Aliyah (MA) ²	24	—	24

Catatan/Note: ³ Seluruh Raudatul Athfal (RA) berstatus swasta/All Raudatul Athfal (RA) are private

⁵ Jumlah guru termasuk kepala sekolah dan guru/The total of teachers including headmaster and teacher.

Sumber/Source: ¹ Kementerian Pendidikan, Kebudayaan, Riset, dan Teknologi; <https://dapo.kemdikbud.go.id/sp>; data semester genap per tanggal 3 September 2024 /Ministry of Education, Culture, Research, and Technology; <https://dapo.kemdikbud.go.id/sp>; even semester data as of 3 September 2024

² Kementerian Agama, EMIS, data semester genap laporan sampai dengan 30 Juni 2024/Ministry of Religious Affairs, EMIS, odd semester report data up to 30 June 2024

⁴ Kementerian Pendidikan, Kebudayaan, Riset, dan Teknologi; Sistem Data Pokok Pendidikan; data semester ganjil laporan sampai dengan 30 November 2023/Ministry of Education, Culture, Research, and Technology; Basic Education Data System; odd semester report data up to 30 November 2023

Tabel 4.1.4 Jumlah Murid Menurut Tingkat Pendidikan di Kecamatan Dusun Timur, 2023/2024
Table Number of Pupils by Educational Level in Dusun Timur District, 2023/2024

Tingkat Pendidikan Educational Level	Negeri/Public	Swasta/Private	Jumlah/Total
(1)	(2)	(3)	(4)
Taman Kanak-Kanak (TK) ¹ <i>Kindergarten</i> ¹	28	878	906
Raudatul Athfal (RA) ² <i>Raudatul Athfal (RA)</i> ²	– ³	66	66
Sekolah Dasar (SD) ⁴ <i>Elementary Schools</i> ⁴	2.344	195	2.539
Madrasah Ibtidaiyah (MI) ² <i>Madrasah Ibtidaiyah (MI)</i> ²	349	347	696
Sekolah Menengah Pertama (SMP) ⁴ <i>Junior High Schools</i> ⁴	1.102	48	1.150
Madrasah Tsanawiyah (MTs) ² <i>Madrasah Tsanawiyah (MTs)</i> ²	421	–	421
Sekolah Menengah Atas (SMA) ⁴ <i>Senior High Schools</i> ⁴	727	...	727
Sekolah Menengah Kejuruan (SMK) ⁴ <i>Vocational High Schools</i> ⁴	715	51	766
Madrasah Aliyah (MA) ² <i>Madrasah Aliyah (MA)</i> ²	118	–	118

Catatan/Note: ³ Seluruh Raudatul Athfal (RA) berstatus swasta/All Raudatul Athfal (RA) are private

Sumber/Source: ¹ Kementerian Pendidikan, Kebudayaan, Riset, dan Teknologi; <https://dapo.kemdikbud.go.id/sp>; data semester genap per tanggal 3 September 2024 /Ministry of Education, Culture, Research, and Technology; <https://dapo.kemdikbud.go.id/sp>; even semester data as of 3 September 2024

² Kementerian Agama, EMIS, data semester genap laporan sampai dengan 30 Juni 2024/Ministry of Religious Affairs, EMIS, odd semester report data up to 30 June 2024

⁴ Kementerian Pendidikan, Kebudayaan, Riset, dan Teknologi; Sistem Data Pokok Pendidikan; data semester ganjil laporan sampai dengan 30 November 2023/Ministry of Education, Culture, Research, and Technology; Basic Education Data System; odd semester report data up to 30 November 2023

4.2 KESEHATAN HEALTH

Tabel 4.2.1 Banyaknya Desa¹/Kelurahan yang Memiliki Sarana Kesehatan Menurut Jenis Sarana Kesehatan di Kecamatan Dusun Timur, 2021–2023
Number of Villages¹/Subdistricts Health Facilities by Type of Health Facilities in Dusun Timur District, 2021–2023

Jenis Sarana Kesehatan Type of Health Facilities	2021 ²	2022 ³	2023 ³
(1)	(2)	(3)	(4)
Rumah Sakit Hospital	1
Rumah Sakit Bersalin Maternity Hospital	–
Poliklinik/Balai Pengobatan Polyclinic	1
Puskesmas Rawat Inap Public Health Center with Inpatient Care	–
Puskesmas Tanpa Rawat Inap Public Health Center without Inpatient Care	2
Apotek Pharmacy	3

Catatan/Note: ¹Desa pada tabel ini termasuk Unit Permukiman Transmigrasi (UPT) yang masih dibina oleh kementerian terkait/
Villages in this table include Transmigration Settlement Unit which is still fostered by the relevant ministries.

Sumber/Source: ²Badan Pusat Statistik, Pendataan Potensi Desa (Podes)/BPS-Statistics Indonesia, Village Potential Data Collecting
³...

4.3 PERUMAHAN DAN LINGKUNGAN HOUSING AND ENVIRONMENT

Tabel 4.3.1 Banyaknya Desa¹/Kelurahan Menurut Sumber Air Minum Sebagian Besar Keluarga di Kecamatan Dusun Timur, 2021–2023
Number of Villages¹/Subdistricts by Drinking Water Source of Majority Family in Dusun Timur District, 2021–2023

Sumber Air Minum Source of Drinking Water	2021 ²	2022 ³	2023 ³
(1)	(2)	(3)	(4)
Air Kemasan Bermerk/ <i>Branded Bottled Water</i>	–
Air Isi Ulang/ <i>Refil Water</i>	10
Leding Dengan Meteran/ <i>Metered Piped Water</i>	1
Leding Tanpa Meteran/ <i>Non Metered Piped Water</i>	–
Sumur Bor atau Pompa/ <i>Artesian Well or Pumped Water</i>	–
Sumur/ <i>Well</i>	5
Mata Air/ <i>Spring</i>	–
Sungai/Danau/Kolam/ Waduk/Situ/ Embung/Bendungan/ <i>River/Lake/Pond/ Reservoir/Dam</i>	1
Air Hujan/ <i>Rainwater</i>	–
Lainnya/ <i>Others</i>	–

Catatan/*Note*: ¹ Desa pada tabel ini termasuk Unit Permukiman Transmigrasi (UPT) yang masih dibina oleh kementerian terkait/
Villages in this table include Transmigration Settlement Unit which is still fostered by the relevant ministries.

Sumber/*Source*: ² Badan Pusat Statistik, Pendataan Potensi Desa (Podes)/*BPS-Statistics Indonesia, Village Potential Data Collecting*
³ ...

Tabel 4.3.2
Table

**Banyaknya Desa¹/Kelurahan Menurut Sumber
Penerangan Jalan Utama Desa/Kelurahan di Kecamatan
Dusun Timur, 2021–2023**
**Number of Villages¹/Subdistricts by Source of Villages/
Subdistricts Main Street Illumination in Dusun Timur
District, 2021–2023**

Sumber Penerangan Jalan Utama <i>Source of Main Street Illumination</i>	2021 ²	2022 ³	2023 ³
(1)	(2)	(3)	(4)
Listrik Pemerintah/ <i>State Electricity</i>	13
Listrik Non-Pemerintah/ <i>Non-State Electricity</i>	1
Non Listrik/ <i>Non-Electric</i>	3

Catatan/*Note*: ¹Desa pada tabel ini termasuk Unit Permukiman Transmigrasi (UPT) yang masih dibina oleh kementerian terkait/
Villages in this table include Transmigration Settlement Unit which is still fostered by the relevant ministries.

Sumber/*Source*: ²Badan Pusat Statistik, Pendataan Potensi Desa (Podes)/*BPS-Statistics Indonesia, Village Potential Data Collecting*
³...

Tabel
Table 4.3.3

Banyaknya Desa¹/Kelurahan Menurut Penggunaan Fasilitas Tempat Buang Air Besar Sebagian Besar Keluarga di Kecamatan Dusun Timur, 2021–2023
Number of Villages¹/Subdistricts by Toilet Facility Used by Majority Family in Dusun Timur District, 2021–2023

Fasilitas Tempat Buang Air Besar <i>Toilet Facility</i>	2021 ²	2022 ³	2023 ³
(1)	(2)	(3)	(4)
Jamban/Toilet			
Sendiri/Private	17
Bersama/Shared	–
Umum/Public	–
Bukan Jamban/Non-Toilet	–
Jumlah/Total	17

Catatan/Note: ¹Desa pada tabel ini termasuk Unit Permukiman Transmigrasi (UPT) yang masih dibina oleh kementerian terkait/
Villages in this table include Transmigration Settlement Unit which is still fostered by the relevant ministries.

Sumber/Source: ²Badan Pusat Statistik, Pendataan Potensi Desa (Podes)/BPS-Statistics Indonesia, *Village Potential Data Collecting*
³...

4.4 AGAMA DAN SOSIAL LAINNYA
RELIGION AND OTHER SOCIAL AFFAIRS

Tabel 4.4.1 Jumlah Tempat Peribadatan Menurut Desa/Kelurahan di Kecamatan Dusun Timur, 2024
Table 4.4.1 Number of Worship Places by Villages/Subdistricts in Dusun Timur District, 2024

Desa/Kelurahan Village/Subdistrict	Masjid Mosque	Mushola Pray Room	Gereja Protestan Protestant Church	Gereja Katholik Catholic Church	Pura Temple	Vihara
(1)	(2)	(3)	(4)	(5)	(6)	(7)
Pulau Patai	–	1	3	1	–	–
Sarapat (ex Harara)	–	–	2	1	–	–
Magantis	2	3	–	–	–	–
Jaar	–	2	5	1	–	–
Matabu	2	7	1	–	–	–
Tamiang Layang	4	6	13	1	–	–
Jaweten	1	–	4	1	–	–
Haringen	–	–	6	1	–	–
Dorong	–	–	3	1	1	–
Didi	–	1	–	1	–	–
Karang Langit	–	–	1	1	1	–
Harara	–	–	1	–	–	–
Mangkarap	–	1	3	1	–	–
Matarah	–	1	4	1	1	–
Gumpa	–	–	3	2	1	–
Maragut	1	1	–	–	–	–
Sumur	1	–	1	–	–	–
Dusun Timur	11	23	50	13	4	–

Catatan/Note: ...

Sumber/Source: Kantor Kementerian Agama Kabupaten Barito Timur/ Ministry of Religion Office of Barito Timur Regency

BAB

Chapter

05

PERTANIAN

AGRICULTURE

Produksi Tanaman Biofarmaka di Kecamatan Dusun Timur (kg), 2023

Production of Medicinal Plants in Dusun Timur District (kg), 2023

Jahe
Ginger

2.100



Laos/Lengkuas
Galanga

2.100



Kencur
East Indian Galangal

975



Kunyit
Turmeric

2.100



PENJELASAN TEKNIS

1. Lahan sawah adalah lahan pertanian yang berpetak-petak dan dibatasi oleh pematang (galengan), saluran untuk menahan/ menyalurkan air, yang biasanya ditanami padi sawah tanpa memandang dari mana diperoleh atau status lahan tersebut. Lahan yang dimaksud termasuk lahan yang terdaftar di Pajak Bumi Bangunan, luran Pembangunan Daerah, lahan bengkok, lahan serobotan, lahan rawa yang ditanami padi, dan lahan bekas tanaman tahunan yang telah dijadikan sawah, baik yang ditanami padi, palawija, atau tanaman semusim lainnya.
2. Data pokok tanaman pangan yang dikumpulkan adalah luas panen dan produktivitas (hasil per hektar). Produksi tanaman pangan merupakan hasil perkalian antara luas panen dengan produktivitas. Pengumpulan data luas panen dilakukan setiap bulan dengan pendekatan area kecamatan di seluruh wilayah Indonesia. Pengumpulan data produktivitas dilakukan melalui pengukuran langsung pada plot ubinan berukuran $2\frac{1}{2}$ m x $2\frac{1}{2}$ m. Pengumpulan data produktivitas dilakukan setiap subround (empat bulanan) pada waktu panen petani.

TECHNICAL NOTES

1. *Wetland is agricultural land that separated by small dykes to resist water, where the main crop is usually wetland paddy without considering where it is got from or the status of the land. It includes the land that is registered at land income tax office, regional development contribution, 'bengkok' land, illegal ownership, swamps for rice cultivation, and annual crop land mark that has been used as rice field, which are both planted with paddy, secondary crops, or the other seasonal crops.*
2. *The main food crops data collected consists of harvested area and productivity (yield per hectare). Food crops production is generated by harvested area multiplied by productivity. The harvested area data is collected every month using sub district area approach in all sub district in Indonesia. The productivity data collection is conducted by a direct measurement in $2\frac{1}{2}$ m x $2\frac{1}{2}$ m crop cutting plot. The productivity measurement is conducted in every subround (four monthly) at the time when farmers are harvesting their crops.*

3. Produksi hortikultura adalah hasil menurut bentuk produk dari setiap tanaman sayuran, buah-buahan, biofarmaka dan tanaman hias yang diambil berdasarkan luas yang dipanen/tanaman yang menghasilkan pada bulan/triwulan laporan.
3. *Horticulture production is the standard production quantity form of vegetable, fruit, medicinal and ornamental plant based on harvested area/the number of production plants reported monthly/quarterly.*

<https://bartimkab.bps.go.id>

ULASAN

Sektor pertanian merupakan sektor yang sangat berperan penting dalam perekonomian di Kecamatan Dusun Timur karena mayoritas penduduk di kecamatan ini bekerja di sektor pertanian.

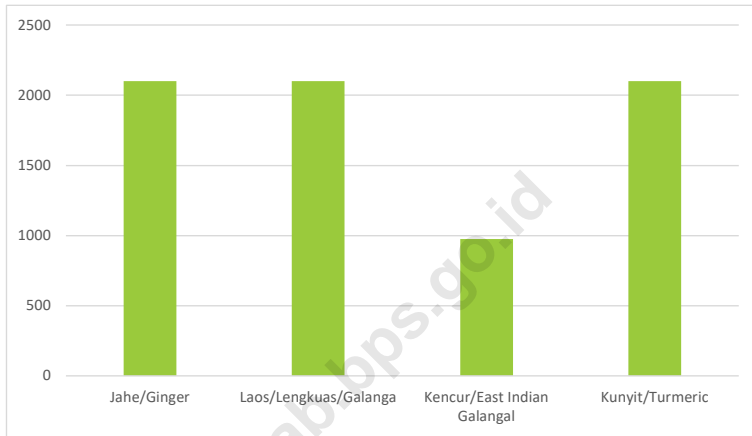
Produksi tanaman sayuran dan buah-buahan semusim dengan volume terbanyak di Kecamatan Dusun Timur pada tahun 2023 adalah tanaman Cabai Rawit sebanyak 25 kuintal dan Tomat sebanyak 2 kuintal.

DESCRIPTION

The agricultural sector is a sector that plays an important role in the economy in Dusun Timur District because the majority of the population in this district work in the agricultural sector.

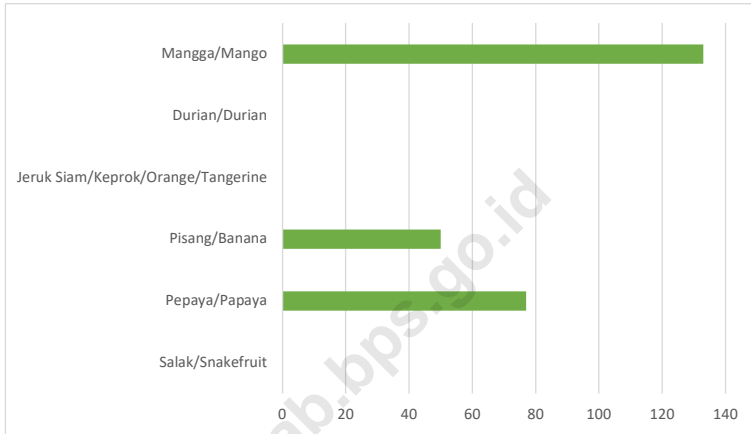
The largest volume of seasonal vegetable and fruit production in Dusun Timur District during year 2023 are 25 quintals of Cayenne pepper and 2 quintals of Tomato.

<https://bartimkab.bps.go.id>



Sumber/Source : Badan Pusat Statistik, Statistik Pertanian Hortikultura SPH-TBF/BPS-Statistics Indonesia, *Agricultural Statistic for Horticulture SPH-TBF*

Gambar 5.1 **Produksi Tanaman Biofarmaka Menurut Jenis Tanaman di Kecamatan Dusun Timur (kg), 2023**
Figures **Production of Medicinal Plants by Kind of Plant in Dusun Timur District (kg), 2023**



Sumber/Source : Badan Pusat Statistik, Statistik Pertanian Hortikultura SPH-BST/BPS-Statistics Indonesia, *Agricultural Statistic for Horticulture SPH-BST*

Gambar 5.2
Figures

Produksi Buah-Buahan dan Sayuran Tahunan Menurut Jenis Tanaman di Kecamatan Dusun Timur (kuintal), 2023
Production of Annual Fruits and Vegetables by Kind of Plant in Dusun Timur District (quintal), 2023

Tabel 5.1 Luas Panen Tanaman Sayuran dan Buah-buahan Semusim Menurut Jenis Tanaman di Kecamatan Dusun Timur (ha), 2020–2023
Table *Harvested Area of Seasonal Vegetables and Fruits by Kind of Plant in Dusun Timur District (ha), 2020–2023*

Jenis Tanaman <i>Kind of Plants</i>	2020	2021	2022	2023
(1)	(2)	(3)	(4)	(5)
Bawang Merah/ <i>Shallots</i>	–	–	–	–
Cabai Besar/TW/Teropong <i>Chili/Big Chili</i>	...	1	2	1
Cabai Keiting <i>Curly Chili</i>	...	–	1	1
Cabai Rawit <i>Chili/Cayenne Pepper</i>	2	1	1	2
Kentang/ <i>Potato</i>	–	–	–	–
Kubis/ <i>Cabbage</i>	–	–	–	–
Tomat/ <i>Tomato</i>	2	2	2	1
Bawang Putih/ <i>Garlic</i>	–	–	–	–

Catatan/Note: ...

Sumber/Source: Badan Pusat Statistik, Statistik Pertanian Hortikultura SPH-SBS/BPS-Statistics Indonesia, *Agricultural Statistic for Horticulture SPH-SBS*

Tabel
Table 5.2

Produksi Tanaman Sayuran dan Buah-buahan Semusim Menurut Jenis Tanaman di Kecamatan Dusun Timur (kuintal), 2020–2023
Production of Seasonal Vegetables and Fruits by Kind of Plant in Dusun Timur District (quintal), 2020–2023

Jenis Tanaman Kind of Plants	2020	2021	2022	2023
(1)	(2)	(3)	(4)	(5)
Bawang Merah/Shallots	–	–	–	–
Cabai Besar/TW/Teropong Chili/Big Chili	...	6	13	1
Cabai Keiting Curly Chili	...	–	2	1
Cabai Rawit Chili/Cayenne Pepper	16	10	16	25
Kentang/Potato	–	–	–	–
Kubis/Cabbage	–	–	–	–
Tomat/Tomato	3	3	115	2
Bawang Putih/Garlic	–	–	–	–

Catatan/Note: ...

Sumber/Source: Badan Pusat Statistik, Statistik Pertanian Hortikultura SPH-SBS/BPS-Statistics Indonesia, Agricultural Statistic for Horticulture SPH-SBS

Tabel 5.3 Luas Panen Tanaman Biofarmaka Menurut Jenis Tanaman di Kecamatan Dusun Timur (m²), 2020–2023
Table *Harvested Area of Medicinal Plants by Kind of Plant in Dusun Timur District (m²), 2020–2023*

Jenis Tanaman Kind of Plants	2020	2021	2022	2023
(1)	(2)	(3)	(4)	(5)
Jahe/Ginger	400	350	500	700
Laos/Lengkuas/Galanga	600	350	550	700
Kencur/East Indian Galangal	200	160	360	325
Kunyit/Turmeric	400	195	395	700

Catatan/Note: ...

Sumber/Source: Badan Pusat Statistik, Statistik Pertanian Hortikultura SPH-TBF/BPS-Statistics Indonesia, Agricultural Statistic for Horticulture SPH-TBF

Tabel
Table 5.4

**Produksi Tanaman Biofarmaka Menurut Jenis Tanaman di
Kecamatan Dusun Timur (kg), 2020–2023**
*Production of Medicinal Plants by Kind of Plant in Dusun
Timur District (kg), 2020–2023*

Jenis Tanaman Kind of Plants	2020	2021	2022	2023
(1)	(2)	(3)	(4)	(5)
Jahe/ <i>Ginger</i>	800	624	1.500	2.100
Laos/Lengkuas/ <i>Galanga</i>	1.225	720	1.650	2.100
Kencur/ <i>East Indian Galangal</i>	200	260	1.080	975
Kunyit/ <i>Turmeric</i>	600	370	1.185	2.100

Catatan/Note: ...

Sumber/Source: Badan Pusat Statistik, Statistik Pertanian Hortikultura SPH-TBF/BPS-Statistics Indonesia, *Agricultural Statistic for Horticulture SPH-TBF*

Tabel 5.5 Luas Panen Tanaman Hias Menurut Jenis Tanaman di Kecamatan Dusun Timur (m²), 2020–2023
Table *Harvested Area of Ornamental Plants by Kind of Plant in Dusun Timur District (m²), 2020–2023*

Jenis Tanaman <i>Kind of Plants</i>	2020	2021	2022	2023
(1)	(2)	(3)	(4)	(5)
Anggrek Pot/ <i>Pot Orchid</i>	...	–	–	–
Anggrek Potong/ <i>Cut Orchid</i>	...	–	–	–
Krisan/ <i>Chrysantemum</i>	–	–	–	–
Mawar/ <i>Rose</i>	–	–	–	–
Sedap Malam/ <i>Tuberose</i>	–	–	–	–

Catatan/*Note*: ...

Sumber/*Source*: Badan Pusat Statistik, Statistik Pertanian Hortikultura SPH-TH/BPS-Statistics Indonesia, *Agricultural Statistik for Horticulture SPH-TH*

Tabel
Table 5.6

**Produksi Tanaman Hias Menurut Jenis Tanaman di
Kecamatan Dusun Timur (tangkai), 2020–2023**
*Production of Ornamental Plants by Kind of Plant n Dusun
Timur District (stalks), 2020–2023*

Jenis Tanaman <i>Kind of Plants</i>	2020	2021	2022	2023
(1)	(2)	(3)	(4)	(5)
Anggrek Pot/ <i>Pot Orchid</i>	...	–	–	–
Anggrek Potong/ <i>Cut Orchid</i>	...	–	–	–
Krisan/ <i>Chrysantemum</i>	–	–	–	–
Mawar/ <i>Rose</i>	–	–	–	–
Sedap Malam/ <i>Tuberose</i>	–	–	–	–

Catatan/*Note*: ...

Sumber/*Source*: Badan Pusat Statistik, Statistik Pertanian Hortikultura SPH-TH/*BPS-Statistics Indonesia, Agricultural Statistik for Horticulture SPH-TH*

Tabel
Table 5.7

Produksi Buah-Buahan dan Sayuran Tahunan Menurut Jenis Tanaman di Kecamatan Dusun Timur (kuintal), 2020–2023
Production of Annual Fruits and Vegetables by Kind of Plant in Dusun Timur District (quintal), 2020–2023

Jenis Tanaman <i>Kind of Plants</i>	2020	2021	2022	2023
(1)	(2)	(3)	(4)	(5)
Mangga/ <i>Mango</i>	161	16	15	133
Durian/ <i>Durian</i>	175	6	–	–
Jeruk Siam/ <i>Kepron/Orange/Tangerine</i>	–	–	–	–
Pisang/ <i>Banana</i>	122	22	165	50
Pepaya/ <i>Papaya</i>	315	70	180	77
Salak/ <i>Snakefruit</i>	–	–	–	–

Catatan/*Note*: ...

Sumber/*Source*: Badan Pusat Statistik, Statistik Pertanian Hortikultura SPH-BST/*BPS-Statistics Indonesia, Agricultural Statistic for Horticulture SPH-BST*

BAB
Chapter

06

PARIWISATA, TRANSPORTASI, DAN KOMUNIKASI

TOURISM, TRANSPORTATION,
AND COMMUNICATION

Jumlah Menara Telepon Seluler di Kecamatan Dusun Timur, 2023

Number of Base Transceiver Station (BTS) in Dusun Timur District, 2023

Menara Telepon
Seluler

Base Transceiver Station (BTS)

19



PENJELASAN TEKNIS

1. Hotel adalah penyediaan akomodasi secara harian berupa kamar-kamar di dalam satu bangunan yang dapat dilengkapi dengan jasa pelayanan makan dan minum, kegiatan hiburan, dan atau fasilitas lainnya. Hotel terdiri dari hotel berbintang dan hotel non- bintang.
2. Penginapan (hostel/motel/ losmen/ wisma) adalah jenis akomodasi yang mempergunakan sebagian atau keseluruhan bangunan untuk jasa pelayanan penginapan bagi umum, biasanya tanpa fasilitas pelayanan makan minum yang dikelola secara komersial dengan izin usaha bukan hotel. Contoh: hostel, penginapan remaja, bumi perkemahan, pondok wisata, losmen, wisma, dan sejenisnya.
3. Jenis permukaan jalan terluas adalah jenis permukaan jalan terluas yang ada di desa/ kelurahan. Jenis permukaan jalan terdiri dari: aspal/beton, diperkeras (dengan kerikil atau batu), tanah, dan lainnya yaitu terbuat dari kayu/papan yang biasanya digunakan di daerah rawa, termasuk jalan setapak, jalan di hutan dan sejenisnya.
4. Kantor Pos adalah tempat

TECHNICAL NOTES

1. *Hotel is a daily supply of accommodation rooms within a building which can be equipped with eating and drinking services, entertainment activities, and/or other facilities. Hotel consists of a classified hotel and a non-classified hotel.*
2. *Lodging (hostel / motel / inn / guesthouse) is a type of accommodation that use part or all of the building for an accommodation to the public, usually without service facilities eating and drinking commercially managed by a business license is not a hotel. Example: hostel, inn teenagers, camping, cottage, inn, guesthouse, and the like.*
3. *The widest road surface type is the type of road surface widest in the village/subdistrict. The type of road surface consisting of: asphalt / concrete, hardened (with gravel or stones), ground, and others are made of wood / boards are typically used in swampy areas, including footpaths, walks in the woods and the like.*

- pemberi pelayanan komunikasi tertulis dan atau surat elektronik, layanan paket, layanan logistik, layanan transaksi keuangan, dan layanan keagenan pos untuk kepentingan umum. Rumah pos berfungsi sama seperti kantor pos dan kantor pos pembantu, bedanya rumah pos biasanya terletak di daerah terpencil.
4. *Post Office is a service provider facility of written communication and or electronic mail, parcel service, logistics services, financial transaction services, and postal services to the public. Postal house has the same function as the post office and subsidiary of post office, the difference is that postal house is usually located in remote areas.*
 5. BTS adalah alat yang berfungsi sebagai pengirim dan penerima (*transceiver*) sinyal komunikasi seluler. BTS ditandai adanya menara/tower yang dilengkapi antena sebagai perangkat *transceiver*. Masyarakat umum sering menyebutnya sebagai tower *handphone*/seluler.
 5. *The BTS is a tool that serves as the sender and receiver (transceiver) cellular communication signals. BTS marked the tower / antenna tower incorporates a transceiver device. The general public often call it a tower hand phone / mobile.*

ULASAN**DESCRIPTION****1. Pariwisata**

Pulau Patai menonjol dengan beberapa tempat wisata seperti Patai Suku Hawa, Tamak Tamiang, dan Makurang/Pasir Putih. Magantis memiliki dua danau wisata, yaitu Danau Tangkaha dan Danau Diaren. Beberapa desa lainnya, seperti Jaar, Tamiang Layang, Dorong, dan Karang Langit, memiliki situs makam keramat sebagai daya tarik pariwisata. Sementara itu, beberapa desa seperti Sarapat, Matabu, dan Haringen tidak memiliki tempat pariwisata yang tercatat dalam tabel.

2. Transportasi

Kegiatan ekonomi di suatu daerah akan berjalan lancar apabila jalannya baik dan tidak rusak. Pada tahun 2023, di Kecamatan Dusun Timur semua desa memiliki jenis permukaan jalan terluas berupa aspal. Keseluruhan transportasi menuju desa-desa Kecamatan Dusun Timur sepanjang tahun dapat dilalui dengan transportasi darat dan cukup lebar untuk dilalui kendaraan roda empat.

3. Komunikasi

Secara umum sektor komunikasi masih masih berkembang di Kecamatan Dusun Timur. Hal ini terlihat dari sampai dengan tahun 2021, masih belum banyak fasilitas sarana komunikasi dan informasi seperti stasiun radio, kantor pos, maupun jasa pengiriman lainnya yang dapat

1. Tourism

Patai Island stands out with several tourist attractions such as Patai Suku Hawa, Tamak Tamiang, and Makurang/Pasir Putih. Magantis has two tourist lakes, namely Lake Tangkaha and Lake Diaren. Several other villages, such as Jaar, Tamiang Layang, Doring, and Karang Langit, have sacred burial sites as tourist attractions. Meanwhile, several villages such as Sarapat, Matabu, and Haringen do not have tourist attractions listed in the table.

2. Transportation

Economic activities in the area is highly influenced by road infrastructure. On year 2023, all of the road on Dusun Timur District has been by asphalt. All transportaton infrastructure from and to the villages in Dusun Timur District throughout the year can be accessed by land transportation and wide enough to be crossed by a four-wheeler vehicle.

3. Communication

In general side of view, the communication sector is still quite developed in Dusun Timur District. It can be seen as on year 2021, there is still not many communication and information facilities such as radio stations, post offices or other delivery services available in the area. However, despite that the

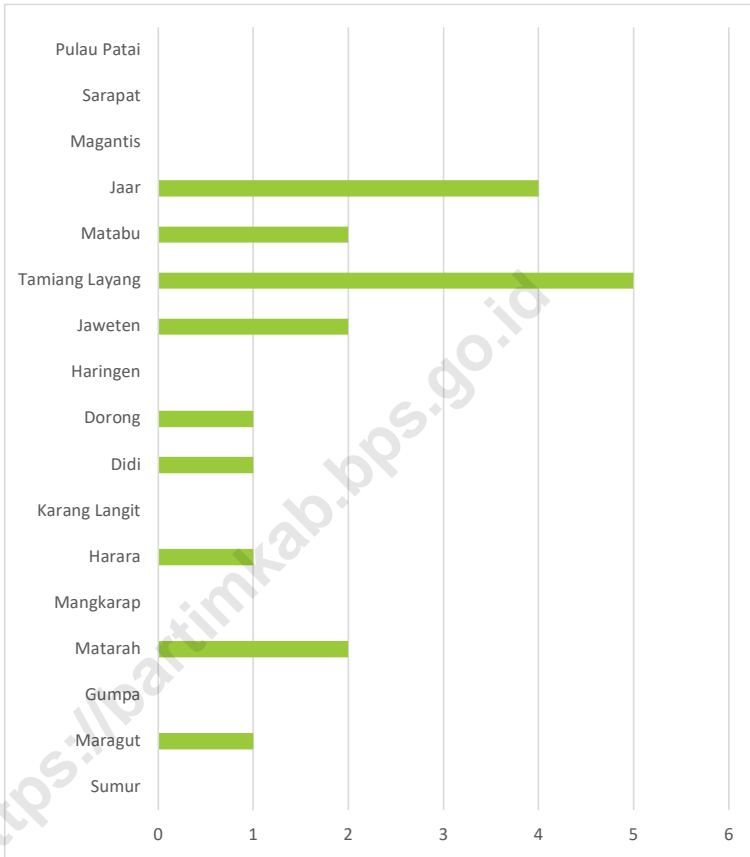
ditemui di wilayah Kecamatan Dusun Timur. Namun demikian, penggunaan telepon selular seperti daerah lainnya sudah cukup prevalen.

Jumlah Menara Telepon Selular/ BTS di Kecamatan Dusun Timur ada sebanyak 19 unit, dimana yang paling banyak berada di Kelurahan Tamiang Layang sebanyak 5 unit.

people in Dusun Timur District are able to communicate with cellular phones which is quite prevalent in the area.

The number of Cellular Telephone Tower/BTS in Dusun Timur District is 19 units, where the most is in Tamiang Layang Subdistrict, as many as 5 units .

<https://bartimkab.bps.go.id>



Sumber/Source : Dinas Komunikasi Informatika dan Persandian Statistik Kabupaten Barito Timur/ Department of Communication, Informatics and Statistics Encryption of Barito Timur Regency

Gambar 6.1
Figures

Jumlah Menara Telepon seluler Menurut Desa/Kelurahan di Kecamatan Dusun Timur, 2023
Number of Base Transceiver Station (BTS) by Villages/ Subdistricts in Dusun Timur District, 2023

6.1 PARIWISATA TOURISM

Tabel 6.1.1 Jumlah Sarana Akomodasi Menurut Desa/Kelurahan dan Jenis Akomodasi di Kecamatan Dusun Timur, 2022
Number of Accomodation Facilities by Villages/Subdistricts and Type of Accomodation in Dusun Timur District, 2022

Desa/Kelurahan <i>Village/Subdistrict</i>	Hotel	Penginapan <i>Inn</i>
(1)	(2)	(3)
Pulau Patai	–	–
Sarapat	–	–
Magantis	–	–
Jaar	1	–
Matabu	1	–
Tamiang Layang	6	2
Jaweten	–	–
Haringen	–	–
Dorong	–	–
Didi	–	–
Karang Langit	–	–
Harara	–	–
Mangkarap	–	–
Matarah	–	–
Gumpa	–	–
Maragut	–	–
Sumur	–	–
Dusun Timur	8	2

Catatan/Note: ...

Sumber/Source: Kantor Desa/Kelurahan/ *Village/Subdistrict Office*

Tabel 6.1.2
Table

Keberadaan Tempat Pariwisata di Kecamatan Dusun Timur, 2023
The Existence of Tourism Location in Dusun Timur District, 2023

Desa/Kelurahan Village/Subdistrict	Tempat Pariwisata Tourism Location
(1)	(2)
Pulau Patai	Patai Suku Hawa, Tamak Tamiang, Makurang/Pasir Putih
Sarapat	–
Magantis	Danau Tangkaha, Danau Diaren
Jaar	Makam Keramat Putri Mayang
Matabu	–
Tamiang Layang	Makam Temenggung Jayakarti, Bangi Wa'o
Jaweten	Luaw Banse
Haringen	–
Dorong	Makam Matueh Batung
Didi	–
Karang Langit	Makam Raja Panantang
Harara	–
Mangkarap	–
Matarah	–
Gumpa	–
Maragut	–
Sumur	–

Catatan/Note: ...

Sumber/Source: Dinas Kebudayaan, Pariwisata, Kepemudaan, dan Olah Raga Kabupaten Barito Timur/ *Department of Culture, Tourism, Youth and Sports of Barito Timur Regency*

6.2 TRANSPORTASI TRANSPORTATION

Tabel 6.2.1 Prasarana dan Sarana Transportasi Antardesa/Kelurahan Menurut Desa/Kelurahan di Kecamatan Dusun Timur, 2023
Inter-Villages/Subdistricts Transportation Infrastructure and Facilities by Villages/Subdistricts in Dusun Timur District, 2023

Desa/Kelurahan <i>Village/Subdistrict</i>	Jenis Prasarana Transportasi <i>Type of Transportation Infrastructure</i>	Keberadaan Angkutan Umum <i>Availability of Public Transportation</i>
(1)	(2)	(3)
Pulau Patai	Darat	Ada, tanpa trayek tetap
Sarapat	Darat	Ada, tanpa trayek tetap
Magantis	Darat	Ada, tanpa trayek tetap
Jaar	Darat	Ada, tanpa trayek tetap
Matabu	Darat	Ada, tanpa trayek tetap
Tamiang Layang	Darat	Ada, dengan trayek tetap
Jaweten	Darat	Ada, tanpa trayek tetap
Haringen	Darat	Ada, tanpa trayek tetap
Dorong	Darat	Ada, tanpa trayek tetap
Didi	Darat	Ada, tanpa trayek tetap
Karang Langit	Darat	Ada, tanpa trayek tetap
Harara	Darat	Ada, tanpa trayek tetap
Mangkarap	Darat	Ada, tanpa trayek tetap
Matarah	Darat	Ada, tanpa trayek tetap
Gumpa	Darat	Ada, tanpa trayek tetap
Maragut	Darat	Ada, tanpa trayek tetap
Sumur	Darat	Ada, tanpa trayek tetap

Lanjutan Tabel/*Continued Table* 6.2.1

Desa/Kelurahan Village/Subdistrict	Jenis Permukaan Jalan Darat Terluas Type of The Widest Road Surface	Dapat Dilalui Kendaraan Bermotor Roda 4 atau Lebih Passable by Vehicle with 4 or more Wheels
(1)	(4)	(5)
Pulau Patai	Aspal	Sepanjang Tahun
Sarapat	Aspal	Sepanjang Tahun
Magantis	Aspal	Sepanjang Tahun
Jaar	Aspal	Sepanjang Tahun
Matabu	Aspal	Sepanjang Tahun
Tamiang Layang	Aspal	Sepanjang Tahun
Jaweten	Aspal	Sepanjang Tahun
Haringen	Aspal	Sepanjang Tahun
Dorong	Aspal	Sepanjang Tahun
Didi	Aspal	Sepanjang Tahun
Karang Langit	Aspal	Sepanjang Tahun
Harara	Aspal	Sepanjang Tahun
Mangkarap	Aspal	Sepanjang Tahun
Matarah	Aspal dan Diperkeras (kerikil)	Sepanjang Tahun
Gumpa	Aspal	Sepanjang Tahun
Maragut	Aspal	Sepanjang Tahun
Sumur	Aspal	Sepanjang Tahun

Catatan/*Note*: ...

Sumber/*Source*: Dinas Pekerjaan Umum, Penataan Ruang dan Kawasan Permukiman Kabupaten Barito Timur/ *Department of Public Works, Spatial Planning and Residential Areas of Barito Timur Regency*

6.3 KOMUNIKASI COMMUNICATION

Tabel 6.3.1 Keberadaan Kantor Pos/Pos Pembantu/Rumah Pos, Pos Keliling, dan Perusahaan/Agen Jasa Ekspedisi Swasta Menurut Desa/Kelurahan di Kecamatan Dusun Timur, 2021
Number of Post Office/Subsidiary of Post Office, Mobile Portal Service, Private Expedition Service Company by Villages/Subdistricts in Dusun Timur District, 2021

Desa/Kelurahan Village/Subdistrict	Kantor Pos/Pos Pembantu/Rumah Pos Post Office/Subsidiary of Post Office	Pos Keliling Mobile Portal Service	Perusahaan/Agen Jasa Ekspedisi Swasta Private Expedition Service Company
(1)	(2)	(3)	(4)
Pulau Patai	Tidak Ada	Tidak Ada	Tidak Ada
Sarapat	Tidak Ada	Tidak Ada	Tidak Ada
Magantis	Tidak Ada	Tidak Ada	Tidak Ada
Jaar	Tidak Ada	Tidak Ada	Tidak Ada
Matabu	Tidak Ada	Tidak Ada	Beroperasi
Tamiang Layang	Beroperasi	Tidak Ada	Beroperasi
Jaweten	Tidak Ada	Tidak Ada	Tidak Ada
Haringen	Tidak Ada	Tidak Ada	Tidak Ada
Dorong	Tidak Ada	Tidak Ada	Tidak Ada
Didi	Tidak Ada	Tidak Ada	Tidak Ada
Karang Langit	Tidak Ada	Tidak Ada	Tidak Ada
Harara	Tidak Ada	Tidak Ada	Tidak Ada
Mangkarap	Tidak Ada	Tidak Ada	Tidak Ada
Matarah	Tidak Ada	Tidak Ada	Tidak Ada
Gumpa	Tidak Ada	Tidak Ada	Tidak Ada
Maragut	Tidak Ada	Tidak Ada	Tidak Ada
Sumur	Tidak Ada	Tidak Ada	Tidak Ada

Catatan/Note: ...

Sumber/Source: BPS, Pendataan Potensi Desa (Podes)/ BPS—Statistics Indonesia, Village Potential Data Collection

Tabel
Table 6.3.2

Jumlah Menara Telepon seluler Menurut Desa/Kelurahan di Kecamatan Dusun Timur, 2023
Number of Base Transceiver Station (BTS) by Villages/ Subdistricts in Dusun Timur District, 2023

Desa/Kelurahan Village/Subdistrict	Jumlah Menara Telepon seluler Number of Base Transceiver Station (BTS)
(1)	(2)
Pulau Patai	–
Sarapat	–
Magantis	–
Jaar	4
Matabu	2
Tamiang Layang	5
Jaweten	2
Haringen	–
Dorong	1
Didi	1
Karang Langit	–
Harara	1
Mangkarap	–
Matarah	2
Gumpa	–
Maragut	1
Sumur	–
Dusun Timur	19

Catatan/Note: ...
Sumber/Source: Dinas Komunikasi Informatika dan Persandian Statistik Kabupaten Barito Timur/ Department of Communication, Informatics and Statistics Encryption of Barito Timur Regency

Tabel
Table 6.3.3

**Kekuatan Sinyal Telepon Seluler dan Jenis Sinyal Internet
Telepon Seluler Menurut Desa/Kelurahan di Kecamatan
Dusun Timur, 2021**
*The Strenght of Cellular Phone Signal by Villages/
Subdistricts in Dusun Timur District, 2021*

Desa/Kelurahan Village/Subdistrict	Kekuatan Sinyal Telepon Seluler The Strenght of Cellular Phone Signal	Jenis Sinyal Internet Telepon Seluler Type of Cellular Phone Signal
(1)	(2)	(3)
Pulau Patai	Sangat Kuat/ <i>Very Strong</i>	4G/LTE
Sarapat	Lemah/ <i>Weak</i>	2,5G/E/GPRS
Magantis	Kuat/ <i>Strong</i>	4G/LTE
Jaar	Sangat Kuat/ <i>Very Strong</i>	4G/LTE
Matabu	Sangat Kuat/ <i>Very Strong</i>	4G/LTE
Tamiang Layang	Sangat Kuat/ <i>Very Strong</i>	4G/LTE
Jaweten	Sangat Kuat/ <i>Very Strong</i>	4G/LTE
Haringen	Kuat/ <i>Strong</i>	3G/H/H+/EVDO
Dorong	Kuat/ <i>Strong</i>	4G/LTE
Didi	Kuat/ <i>Strong</i>	4G/LTE
Karang Langit	Lemah/ <i>Weak</i>	2,5G/E/GPRS
Harara	Kuat/ <i>Strong</i>	4G/LTE
Mangkarap	Sangat Kuat/ <i>Very Strong</i>	4G/LTE
Matarah	Kuat/ <i>Strong</i>	3G/H/H+/EVDO
Gumpa	Kuat/ <i>Strong</i>	3G/H/H+/EVDO
Maragut	Kuat/ <i>Strong</i>	2,5G/E/GPRS
Sumur	Kuat/ <i>Strong</i>	4G/LTE

Catatan/Note: ...

Sumber/Source: BPS, Pendataan Potensi Desa (Podes)/ BPS—Statistics Indonesia, Village Potential Data Collection

BAB

Chapter

07

PERBANKAN, KOPERASI, DAN PERDAGANGAN

BANKING, COOPERATIVE, AND TRADE

Sarana Perdagangan di Kecamatan Dusun Timur, 2021

Trade Facilities in Dusun Timur District, 2021

Pasar dengan Bangunan Semi
Permanen
*Market in Semi Permanent
Building*

13



Pasar tanpa Bangunan
*Market without
Permanent Building*

3



Restoran/Rumah Makan

Restaurant/Food Stall

320



PENJELASAN TEKNIS**TECHNICAL NOTES**

- | | |
|--|--|
| <p>1. Kantor bank terdiri dari Kantor Cabang (KC), Kantor Cabang Pembantu (KCP), dan kantor di bawah KCP.</p> | <p>1. <i>Office of the bank consists of Branch Office (KC), Sub branch Office (KCP), and offices under the KCP.</i></p> |
| <p>2. Koperasi adalah perserikatan yang bertujuan memenuhi keperluan para anggotanya dengan cara menjual barang keperluan sehari-hari dengan harga murah (tidak bermaksud mencari untung).</p> | <p>2. <i>Cooperative is a union that aims to meet the needs of its members by selling grocery items at a bargain price (does not intend to make a profit).</i></p> |
| <p>3. Sarana Perdagangan yang dicakup yaitu kelompok pertokoan, pasar dengan bangunan permanen, pasar dengan bangunan semi permanen, pasar tanpa bangunan, mini market/swalayan/supermarket, toko/warung kelontong, restoran/rumah makan, warung/kedai makanan dan minuman, hotel, dan penginapan (hostel/motel/losmen/wisma).</p> | <p>3. <i>Trading facilities covered are groups of shops, markets with permanent buildings, markets with semi-permanent buildings, markets without buildings, mini markets/supermarkets/supermarkets, shops /grocery stalls, restaurants/restaurants, food and beverage stalls/shops, hotels , and lodging (hostels/motels/inns/guesthouses).</i></p> |

ULASAN

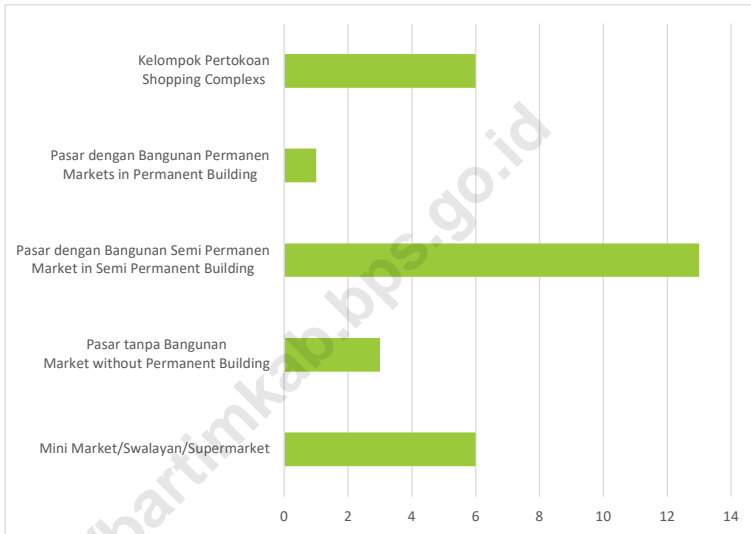
Jumlah Bank Umum di Kecamatan Dusun Timur pada tahun 2022 sebanyak 4 unit di Kelurahan Tamiang Layang.

Pada tahun 2021 jumlah koperasi aktif di Kecamatan Dusun Timur sebanyak 8 unit koperasi. 6 unit koperasi simpan pinjam dan 2 unit koperasi lainnya.

DESCRIPTION

The number of Commercial Banks in Dusun Timur District in 2022 is 4 units in Tamiang Layang Subdistrict.

In 2021 the number of active cooperatives in the Dusun Timur District is 8 units. 6 units of savings and loan cooperatives and 2 units of other cooperatives.



Sumber/Source : BPS, Pendataan Potensi Desa (Podes)/ BPS–Statistics Indonesia, Village Potential Data Collection

Gambar 7.1
Figures

Banyaknya Sarana Perdagangan Menurut Jenis Sarana Perdagangan di Kecamatan Dusun Timur, 2021
Number of Trade Facilities by Type of Trade Facilities in Dusun Timur District, 2021

Tabel 7.1
Table

Banyaknya Sarana Lembaga Keuangan Bank Menurut Desa/Kelurahan dan Jenis Bank di Kecamatan Dusun Timur, 2022
Number of Bank by Villages/Subdistricts and Type of Bank in Dusun Timur District, 2022

Desa/Kelurahan Village/Subdistrict	Bank Umum Pemerintah Government Bank	Bank Umum Swasta Private Bank	Bank Perkreditan Rakyat (BPR) Rural Bank
(1)	(2)	(3)	(4)
Pulau Patai	–	–	–
Sarapat	–	–	–
Magantis	–	–	–
Jaar	–	–	–
Matabu	–	–	–
Tamiang Layang	4	–	–
Jaweten	–	–	–
Haringen	–	–	–
Dorong	–	–	–
Didi	–	–	–
Karang Langit	–	–	–
Harara	–	–	–
Mangkarap	–	–	–
Matarah	–	–	–
Gumpa	–	–	–
Maragut	–	–	–
Sumur	–	–	–
Dusun Timur	4	–	–

Catatan/Note: ..

Sumber/Source: Kantor Desa/Kelurahan/Village/Subdistrict Office

Tabel 7.2
Table

**Banyaknya Koperasi Aktif Menurut Menurut Desa/
Kelurahan dan Jenis Koperasi di Kecamatan Dusun Timur,
2021**
*Number of Cooperative by Villages/Subdistricts and Type of
Cooperative in Dusun Timur District, 2021*

Desa/Kelurahan Village/Subdistrict	Koperasi Unit Desa (KUD) Village Cooperative Unit	Koperasi Industri Kecil dan Kerajinan Rakyat (Kopinkra) Small Industry and Citizen Handicraft Cooperative
(1)	(2)	(3)
Pulau Patai	–	–
Sarapat	–	–
Magantis	–	–
Jaar	–	–
Matabu	–	–
Tamiang Layang	–	–
Jaweten	–	–
Haringen	–	–
Dorong	–	–
Didi	–	–
Karang Langit	–	–
Harara	–	–
Mangkarap	–	–
Matarah	–	–
Gumpa	–	–
Maragut	–	–
Sumur	–	–
Dusun Timur	–	–

Lanjutan Tabel/*Continued Table 7.2*

Desa/Kelurahan <i>Village/Subdistrict</i>	Koperasi Simpan Pinjam (Kospin) <i>Savings and Loan Cooperative</i>	Koperasi Lainnya <i>Other Cooperative</i>
(1)	(4)	(5)
Pulau Patai	–	–
Sarapat	–	–
Magantis	1	–
Jaar	–	–
Matabu	–	–
Tamiang Layang	3	–
Jaweten	1	–
Haringen	–	1
Dorong	–	–
Didi	1	–
Karang Langit	–	1
Harara	–	–
Mangkarap	–	–
Matarah	–	–
Gumpa	–	–
Maragut	–	–
Sumur	–	–
Dusun Timur	6	2

Catatan/*Note:* ""Sumber/*Source:* BPS, Pendataan Potensi Desa (Podes)/ *BPS–Statistics Indonesia, Village Potential Data Collection*

Tabel 7.3
Table

Banyaknya Sarana Perdagangan Menurut Desa/Kelurahan dan Jenis Sarana Perdagangan di Kecamatan Dusun Timur, 2021
Number of Trade Facilities by Villages/Subdistricts and Type of Trade Facilities in Dusun Timur District, 2021

Desa/Kelurahan Village/Subdistrict	Kelompok Pertokoan Shopping Complexs	Pasar dengan Bangunan Permanen Markets in Permanent Building	Pasar dengan Bangunan Semi Permanen Market in Semi Permanent Building
(1)	(2)	(3)	(4)
Pulau Patai	–	–	2
Sarapat	–	–	2
Magantis	–	–	–
Jaar	–	–	2
Matabu	–	–	–
Tamiang Layang	6	1	–
Jaweten	–	–	1
Haringen	–	–	–
Dorong	–	–	–
Didi	–	–	1
Karang Langit	–	–	1
Harara	–	–	–
Mangkarap	–	–	1
Matarah	–	–	1
Gumpa	–	–	1
Maragut	–	–	1
Sumur	–	–	–
Dusun Timur	6	1	13

Lanjutan Tabel/*Continued Table 7.3*

Desa/Kelurahan Village/Subdistrict	Pasar tanpa Bangunan Market without Permanent Building	Mini Market/ Swalayan/ Supermarket Mini Market/Swalayan/ Supermarket	Restoran/ Rumah Makan Restaurant/ Food Stall
(1)	(5)	(6)	(7)
Pulau Patai	–	–	2
Sarapat	–	–	2
Magantis	1	–	9
Jaar	–	2	6
Matabu	–	1	12
Tamiang Layang	–	2	241
Jaweten	–	–	13
Haringen	–	–	3
Dorong	1	–	4
Didi	–	–	3
Karang Langit	–	–	–
Harara	–	–	–
Mangkarap	1	–	2
Matarah	–	–	8
Gumpa	–	–	2
Maragut	–	–	6
Sumur	–	1	7
Dusun Timur	3	6	320

Catatan/Note: ..

Sumber/Source: BPS, Pendataan Potensi Desa (Podes)/ BPS–Statistics Indonesia, Village Potential Data Collection

DAFTAR PUSTAKA/BIBLIOGRAPHY

- Direktorat Jenderal Hortikultura & Badan Pusat Statistik. 2022. *Pedoman Statistik Pertanian Hortikultura (SPH)*. Jakarta: Kementerian Pertanian.
- Direktorat Statistik Ketahanan Sosial. 2021. *Buku 3: Konsep dan Definisi Podes 2021*. Jakarta: Badan Pusat Statistik.

<https://bartimkab.bps.go.id>

ST 2023
SENSUS PERTANIAN

BerAKHLAK
Berorientasi Pelayanan Akuntabel Kompeten
Harmonis Loyal Adaptif Kolaboratif

**#bangga
melayani
bangsa**

DATA

MENCERDASKAN BANGSA

Enlighten The Nation



**BADAN PUSAT STATISTIK
KABUPATEN BARITO TIMUR
BPS-STATISTICS BARITO TIMUR REGENCY**

Jl. Manunggal No. 13 Tamiang Layang, 73611
Telp.: (0526)209 1439 Fax.: (0526)209 1439
Homepage: <http://bartimkab.bps.go.id>, E-mail: bps6212@bps.go.id

ISSN 2302-5123

