

Katalog: 1102001.3525180

KECAMATAN KEDAMEAN DALAM ANGKA 2018



**BADAN PUSAT STATISTIK
KABUPATEN GRESIK**

<https://gresikkab.bps.go.id>

Katalog: 1102001.3525180

KECAMATAN KEDAMEAN DALAM ANGKA 2018



**BADAN PUSAT STATISTIK
KABUPATEN GRESIK**

Kecamatan Kedamean Dalam Angka 2018

No Publikasi : 352501.1804
No Katalog : 1102001.3525030

Ukuran Buku : 14,8 x 21 cm
Jumlah Halaman : ix + 68 halaman

Naskah:
Seksi Integrasi Pengolahan dan Diseminasi Statistik

Gambar Kulit:
Seksi Integrasi Pengolahan dan Diseminasi Statistik

Diterbitkan Oleh:
Badan Pusat Statistik Kabupaten Gresik

Dilarang mengumumkan, mendistribusikan, mengkomunikasikan, dan/atau menggandakan sebagian atau seluruh isi buku ini untuk tujuan komersial tanpa izin tertulis dari BPS Kabupaten Gresik

<https://gresikkab.bps.go.id>

ORGANISASI PENULISAN

Pengarah : Ir. Endang Sulastri, M.T

Editor : Mochammad Yahya, SE

Penulis : Edi Purnomo

Setting : Mochammad Yahya, SE

<https://gresikkab.bps.go.id>

KATA PENGANTAR

Puji syukur kita panjatkan Kehadirat Tuhan Yang Maha Esa atas rahmat, taufik dan hidayah-Nya, sehingga buku publikasi "**Kecamatan Kedamean Dalam Angka 2018**" dapat tersusun dengan baik. Publikasi ini memuat tabel-tabel dan uraian deskriptif sederhana mengenai perkembangan keadaan geografi dan iklim, sosial-demografi dan perekonomian Kecamatan Kedamean Kabupaten Gresik yang bersumber dari BPS dan institusi lain tahun 2017.

Penerbitan publikasi ini dimaksudkan untuk memberikan data serta informasi kepada berbagai pihak yang berkompeten mengenai potret kondisi Kecamatan Kedamean Kabupaten Gresik. Dengan tersedianya publikasi ini, diharapkan manfaat data Statistik Daerah Kecamatan Kedamean Kabupaten Gresik 2018 ini menjadi lebih optimal baik bagi pemerintah daerah maupun masyarakat pada umumnya. Publikasi ini merupakan publikasi yang pertama dan semoga terus dapat diterbitkan secara rutin untuk tahun-tahun berikutnya.

Kami menyadari sepenuhnya bahwa publikasi ini masih jauh dari sempurna, oleh sebab itu kami mengharap kritik dan saran dari semua pihak demi peningkatan dan kesempurnaan penerbitan pada masa yang akan datang.

Atas kerjasama yang baik dari semua pihak yang telah memberi dukungan baik moril maupun materil, kami sampaikan terima kasih.

Gresik, September 2018

KEPALA BADAN PUSAT STATISTIK
Kabupaten Gresik



Ir. Endang Sulastri, M.T

DAFTAR ISI

Kata Pengantar	iii
Daftar Isi	iv
Daftar Tabel	v
Daftar Gambar	ix

<https://gresikkab.bps.go.id>

DAFTAR TABEL

1. Geografis

Tabel 1.1	Luas Wilayah Kecamatan Kedamean Menurut Desa/Kelurahan Tahun 2017	3
Tabel 1.2	Jumlah Curah Hujan, Hari Hujan dan Rata-rata Curah Hujan per Hari Kecamatan Kedamean Tahun 2017	4
Tabel 1.3	Luas Wilayah Menurut Desa/kelurahan dan Jenis Penggunaan Tanah Kecamatan Kedamean Tahun 2017 (Ha)	5

2. Pemerintahan

Tabel 2.1	Pembagian Wilayah Administrasi Pemerintahan Menurut Desa/Kelurahan Kecamatan Kedamean Tahun 2017	7
Tabel 2.2	Jumlah Aparat Pemerintahan Menurut Desa/Kelurahan Kecamatan Kedamean Tahun 2017	8
Tabel 2.3	Banyaknya Perangkat Menurut Desa/Kelurahan Kecamatan Kedamean Tahun 2017	9

3. Penduduk Dan Tenaga Kerja

Tabel 3.1	Jumlah Penduduk Hasil Registrasi Menurut Jenis Kelamin Kecamatan Kedamean Tahun 2010-2017	13
Tabel 3.2	Jumlah Penduduk Menurut Jenis Kelamin dan Desa/Kelurahan Kecamatan Kedamean Tahun 2017	14
Tabel 3.3	Luas Daerah, Jumlah Rumah Tangga dan Jumlah Penduduk Menurut Desa/Kelurahan Kecamatan Kedamean Tahun 2017	15
Tabel 3.4	Kepadatan Penduduk per Km ² dan per Rumah Tangga Menurut Desa/Kelurahan Kecamatan Kedamean Tahun 2017	16
Tabel 3.5	Jumlah Penduduk Lahir yang Dicatat Menurut Jenis Kelamin dan Desa/Kelurahan Kecamatan Kedamean Tahun 2017	17
Tabel 3.6	Jumlah Penduduk Meninggal yang Dicatat Menurut Jenis Kelamin dan Desa/Kelurahan Kecamatan Kedamean Tahun 2017	18
Tabel 3.7	Jumlah Penduduk Datang yang Dicatat Menurut Jenis Kelamin dan Desa/Kelurahan Kecamatan Kedamean Tahun 2017	19
Tabel 3.8	Jumlah Penduduk Pindah yang Dicatat Menurut Desa/Kelurahan dan Jenis Kelamin Kecamatan Kedamean Tahun 2017	20
Tabel 3.9	Jumlah Penduduk Desa/Kelurahan dan Menurut Kelompok Umur Kecamatan Kedamean Tahun 2017	21
Tabel 3.10	Jumlah Penduduk Dewasa dan Anak-anak Menurut Desa/Kelurahan dan Jenis Kelamin Kecamatan Kedamean Tahun 2017	22

Tabel 3.11	Jumlah Penduduk yang Wajib Memiliki Kartu Tanda Penduduk Menurut Desa/Kelurahan dan Jenis Kelamin Kecamatan Kedamean Tahun 2017.....	23
Tabel 3.12	Jumlah Penduduk yang Telah Memiliki Kartu Tanda Penduduk Menurut Desa/Kelurahan dan Jenis Kelamin Kecamatan Kedamean Tahun 2017.....	24
Tabel 3.13	Jumlah Penduduk Yang Bekerja Menurut Desa/Kelurahan dan Lapangan Usaha Kecamatan Kedamean Tahun 2017	25

4. Sosial

Tabel 4.1	Jumlah Sekolah Umum Menurut Desa/Kelurahan dan Jenis Sekolah Kecamatan Kedamean Tahun 2017	28
Tabel 4.2	Jumlah Sekolah, Ruang Belajar dan Kelas SD Negeri/Swasta Menurut Desa/Kelurahan Kecamatan Kedamean Tahun 2017	29
Tabel 4.3	Jumlah Guru dan Murid SD Negeri/Swasta Menurut Desa/Kelurahan Kecamatan Kedamean Tahun 2017	30
Tabel 4.4	Jumlah Sekolah Islam Menurut Desa/Kelurahan dan Jenis Sekolah Kecamatan Kedamean Tahun 2017	31
Tabel 4.5	Jumlah Pemeluk Agama Menurut Desa/Kelurahan Kecamatan Kedamean Tahun 2017	32
Tabel 4.6	Jumlah Tempat Peribadatan Menurut Desa/Kelurahan Kecamatan Kedamean Tahun 2017	33
Tabel 4.7	Jumlah Kejadian Nikah, Talak/Cerai dan Rujuk Menurut Desa/Kelurahan Kecamatan Kedamean Tahun 2017	34
Tabel 4.8	Jumlah Sarana Kesehatan Menurut Desa/Kelurahan Kecamatan Kedamean Tahun 2017	35
Tabel 4.9	Jumlah Tenaga Kesehatan Menurut Desa/Kelurahan Kecamatan Kedamean Tahun 2017	37
Tabel 4.10	Jumlah Peserta KB Menurut Desa/Kelurahan dan Alat Kontrasepsi yang Digunakan, Kecamatan Kedamean Tahun 2017	38
Tabel 4.11	Jumlah Penderita Kejadian Wabah/Epidemi /Endemi Menurut Desa/Kelurahan Kecamatan Kedamean Tahun 2017	39
Tabel 4.12	Jumlah Keluarga Tahapan Sejahtera Menurut Desa/Kelurahan Kecamatan Kedamean Tahun 2017	41

5. Pertanian

Tabel 5.1	Luas Tanah Sawah Menurut Desa/Kelurahan dan Jenis Irigasi Kecamatan Kedamean, Tahun 2017 (Ha)	43
-----------	---	----

Tabel 5.2	Luas Panen dan Produksi Padi Menurut Desa/Kelurahan Kecamatan Kedamean Tahun 2017	44
Tabel 5.3	Luas Panen dan Produksi Jagung Menurut Desa/Kelurahan Kecamatan Kedamean Tahun 2017	45
Tabel 5.4	Luas Panen dan Produksi Kedelai Menurut Desa/Kelurahan Kecamatan Kedamean Tahun 2017	46
Tabel 5.5	Luas Panen dan Produksi Kacang Tanah Menurut Desa/Kelurahan Kecamatan Kedamean Tahun 2017	47
Tabel 5.6	Luas Panen dan Produksi Kacang Hijau Menurut Desa/Kelurahan Kecamatan Kedamean Tahun 2017	48
Tabel 5.7	Luas Panen dan Produksi Ketela Pohon Menurut Desa/Kelurahan Kecamatan Kedamean Tahun 2017	49
Tabel 5.8	Jumlah Populasi Ternak Besar Menurut Desa/Kelurahan Kecamatan Kedamean, Tahun 2017	50
Tabel 5.9	Jumlah Populasi Ternak Unggas Menurut Desa/Kelurahan Kecamatan Kedamean, Tahun 2017	51

6. Industri

Tabel 6.1	Jumlah Industri Menurut Desa/Kelurahan Kecamatan Kedamean, Tahun 2017.....	53
-----------	---	----

7. Perdagangan

Tabel 7.1	Jumlah Mini Market, Kelompok Pertokoan, Pasar Tradisional dan Pasar Hewan Menurut Desa/Kelurahan Kecamatan Kedamean, Tahun 2017	55
Tabel 7.2	Jumlah Koperasi yang Masih Aktif Menurut Desa/Kelurahan Kecamatan Kedamean, Tahun 2017	56

8. Transportasi dan Komunikasi

Tabel 8.1	Panjang Jalan menurut Jenis Permukaan dan Desa/Kelurahan Kecamatan Kedamean, (Km) Tahun 2017	58
Tabel 8.2	Jumlah Kendaraan Bermotor Roda Empat Menurut Desa/Kelurahan Kecamatan Kedamean, Tahun 2017	59
Tabel 8.3	Jumlah Warnet dan Wartel Menurut Desa/Kelurahan Kecamatan Kedamean, Tahun 2017	60
Tabel 8.4	Jumlah kantor Pos dan Pos Keliling Menurut Desa/Kelurahan Kecamatan Kedamean, Tahun 2017	61

9. Keuangan Desa

TTabel 9.1	Realisasi Penerimaan PBB Menurut Desa/Kelurahan, Kecamatan Kedamean, Tahun 2017	63
------------	--	----

<https://gresikkab.bps.go.id>

DAFTAR GAMBAR

Gambar 1	Jumlah Penduduk Hasil Registrasi Menurut Jenis Kelamin Tahun 2013 - 2017.....	11
Gambar 2	Penduduk yang Bekerja Menurut Lapangan Usaha Tahun 2017.....	12
Gambar 3	Jumlah Keluarga Menurut Tahapan Keluarga Sejahtera Tahun 2017.....	27

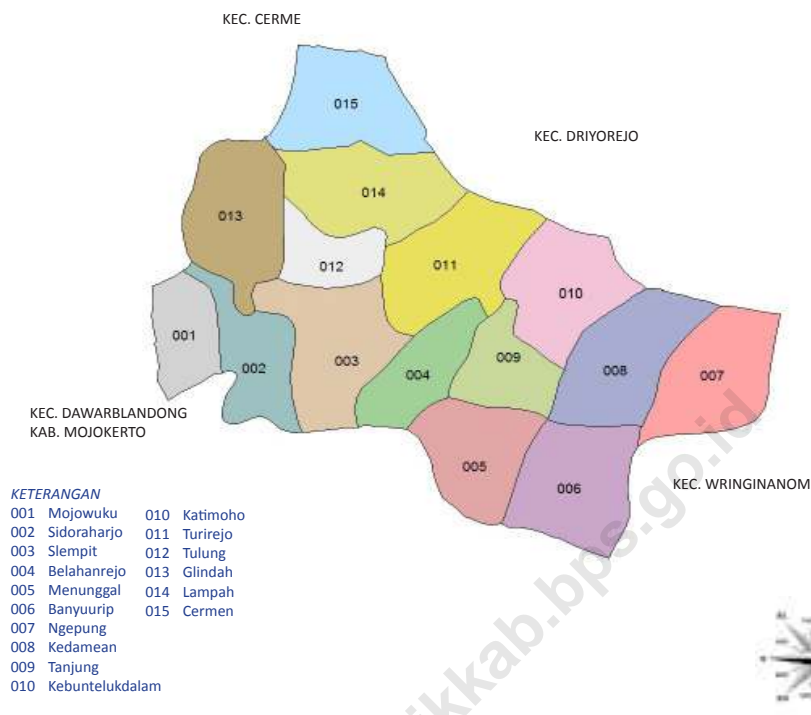
<https://gresikkab.bps.go.id>



1

GEOGRAFIS

Letak Geografis Kecamatan Kedamean



- I. Batas Wilayah Kecamatan Kedamean
 - Sebelah Utara : Kecamatan Cerme Kabupaten Gresik
 - Sebelah Timur : Kecamatan Driyorejo Kabupaten Gresik
 - Sebelah Selatan : Kecamatan Wringinanom Kabupaten Gresik
 - Sebelah Barat : Kecamatan Dawarblandong Kabupaten Mojokerto

- II. Luas wilayah terdiri dari :
 - Tanah Sawah : 3.346,40 Ha.
 - Pekarangan/Halaman : 762,50 Ha.
 - Tegal/kebun : 2.245,20 Ha.
 - Tambak : - Ha.
 - Hutan Negara : - Ha.
 - Lainnya : 241,20 Ha.

 - Jumlah : 6.595,30 Ha.

Ketinggian Daerah adalah ± 11 meter di atas permukaan laut

Tabel 1.1 Luas Wilayah Kecamatan Kedamean Menurut Desa/Kelurahan Tahun 2017

Kode Desa	Desa/Kelurahan	Luas Wilayah (Km2)
(1)	(2)	(3)
001	Mojowuku	2.88
002	Sidoraharjo	5.42
003	Slempit	7.05
004	Belahanrejo	5.50
005	Menunggal	3.77
006	Banyuurip	5.14
007	Ngepung	5.08
008	Kedamean	6.41
009	Tanjung	5.82
010	Katimoho	1.74
011	Turirejo	3.87
012	Tulung	2.11
013	Glindah	4.17
014	Lampah	4.76
015	Cermen	2.23
Jumlah		65.95

Sumber : Kantor Kecamatan Kedamean

Tabel 1.2 Jumlah Curah Hujan, Hari Hujan dan Rata-rata Curah Hujan per Hari Kecamatan Kedamean Tahun 2017

No.	Bulan	Curah Hujan	Hari Hujan	Rata-rata per hari
		(mm)		(mm)
(1)	(2)	(3)	(4)	(5)
01.	Januari	205	9	22.78
02.	Pebruari	388	15	25.87
03.	M a r e t	276	11	25.09
04.	A p r i l	141	7	20.14
05.	M e i	197	8	24.63
06.	J u n i	19	1	19.00
07.	J u l i			
08.	Agustus			
09.	September			
10.	Oktober			
11.	Nopember			
12.	Desember			
	J u m l a h	1.226	51	24.04

Sumber : Kantor BPP

Catatan : Data tercatat hannya sampai bulan juni 2016

setelah itu alat ukur curah hujan Rusak

Tabel 1.3 Luas Wilayah Menurut Desa/kelurahan dan Jenis Penggunaan Tanah Kecamatan Kedamean Tahun 2017 (Ha)

Kode Desa	Desa/Kelurahan	Tanah Sawah	Tanah Tambak	Tanah Kering	Bang/Pekarangan	Hutan Negara	Lain-lain	Jumlah
(1)	(2)	(3)	(4)	(5)	(6)	(7)	(8)	(9)
001	Mojowuku	170.50		72.70	36.30	-	8.20	287.70
002	Sidoraharjo	276.40	-	177.60	55.50	-	32.80	542.30
003	Slempit	388.00	-	215.80	85.10	-	15.70	704.60
004	Belahanrejo	277.10	-	217.80	41.60	-	13.50	550.00
005	Menunggal	159.40	-	162.50	43.70	-	11.10	376.70
006	Banyuurip	199.80	-	210.90	88.60	-	14.90	514.20
007	Ngepung	321.20	-	108.80	46.00	-	32.20	508.20
008	Kedamean	366.00	-	148.30	98.30	-	28.30	640.90
009	Tanjung	285.00	-	248.60	39.10	-	9.40	582.10
010	Katimoho	101.50	-	41.20	23.20	-	8.00	173.90
011	Turirejo	261.70	-	72.00	44.30	-	9.00	387.00
012	Tulung	129.50	-	44.40	28.30	-	8.90	211.10
013	Glindah	252.40	-	112.20	44.30	-	8.10	417.00
014	Lampah	290.40	-	108.80	53.90	-	23.10	476.20
015	Cermen	98.10	-	74.00	42.30	-	9.00	223.40
Jumlah		3,577.00		2,015.60	770.50		232.20	6,595.30

Sumber : Pertanian



2

PEMERINTAHAN

Tabel 2.1 Pembagian Wilayah Administrasi Pemerintahan Menurut Desa/Kelurahan Kecamatan Kedamean Tahun 2017

Kode Desa	Desa/Kelurahan	Swadaya	Swakarsa	Swasembada
(1)	(2)	(3)	(4)	(5)
001	Mojowuku	-	-	1
002	Sidoraharjo	-	-	1
003	Slempit	-	-	1
004	Belahanrejo	-	-	1
005	Menunggal	-	-	1
006	Banyuurip	-	-	1
007	Ngepung	-	-	1
008	Kedamean	-	-	1
009	Tanjung	-	-	1
010	Katimoho	-	-	1
011	Turirejo	-	-	1
012	Tulung	-	-	1
013	Glindah	-	-	1
014	Lampah	-	-	1
015	Cermen	-	-	1
Jumlah		-	-	15

Sumber : Kantor Kecamatan Kedamean

Tabel 2.2 Jumlah Aparat Pemerintahan Menurut Desa/Kelurahan Kecamatan Kedamean Tahun 2017

Kode Desa	Desa/Kelurahan	Dusun	Rukun Warga	Rukun Tetangga
(1)	(2)	(3)	(4)	(5)
001	Mojowuku	4	6	18
002	Sidoraharjo	6	9	27
003	Slempit	2	6	37
004	Belahanrejo	4	5	17
005	Menunggal	2	6	24
006	Banyuurip	4	11	43
007	Ngepung	3	5	14
008	Kedamean	4	7	20
009	Tanjung	4	7	27
010	Katimoho	2	4	12
011	Turirejo	6	6	16
012	Tulung	2	5	10
013	Glindah	6	6	22
014	Lampah	7	9	30
015	Cermen	4	6	12
Jumlah		60	98	329

Sumber : Kantor Kecamatan Kedamean

Tabel 2.3 Banyaknya Perangkat Desa Menurut Desa/Kelurahan Kecamatan Kedamean Tahun 2017

Kode Desa	Desa/Kelurahan	Kades/ Kalur	Sek- des/ Seklur	Kasun	Kepala Seksi			Kepala Urusan		
					Ek- bang	Sosial	Keaga- maan	Tran- tib	Pemer- intahan	Umum
(1)	(2)	(3)	(4)	(5)	(6)	(7)	(8)	(9)	(10)	(11)
001	Mojowuku	1	1	4	1	1	1	1	1	1
002	Sidoraharjo	1	1	6	1	1	1	1	1	1
003	Slempit	1	1	2	1	1	1	1	1	1
004	Belahanrejo	1	1	4	1	1	1	1	1	1
005	Menunggal	1	1	2	1	1	1	1	1	1
006	Banyuurip	1	1	4	1	1	1	1	1	1
007	Ngepung	1	1	3	1	1	1	1	1	1
008	Kedamean	1	1	4	1	1	1	1	1	1
009	Tanjung	1	1	4	1	1	1	1	1	1
010	Katimoho	1	1	2	1	1	1	1	1	1
011	Turirejo	1	1	6	1	1	1	1	1	1
012	Tulung	1	1	2	1	1	1	1	1	1
013	Glindah	1	1	6	1	1	1	1	1	1
014	Lampah	1	1	7	1	1	1	1	1	1
015	Cermen	1	1	4	1	1	1	1	1	1
Jumlah		15	15	60	15	15	15	15	15	15

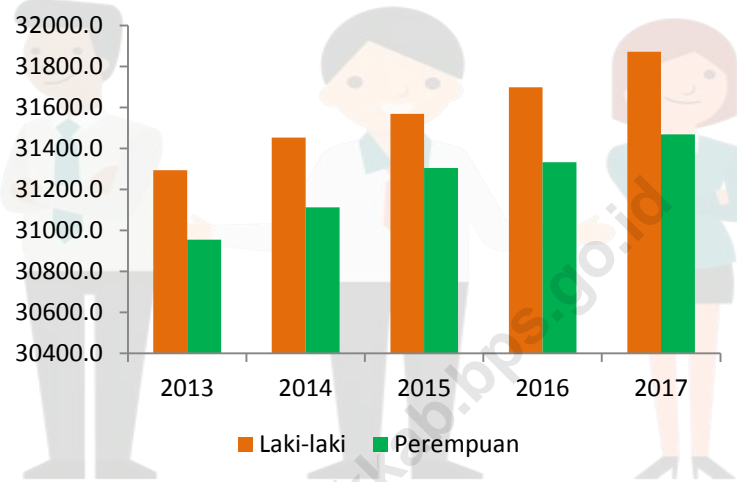
Sumber : Kantor Kecamatan Kedamean



3

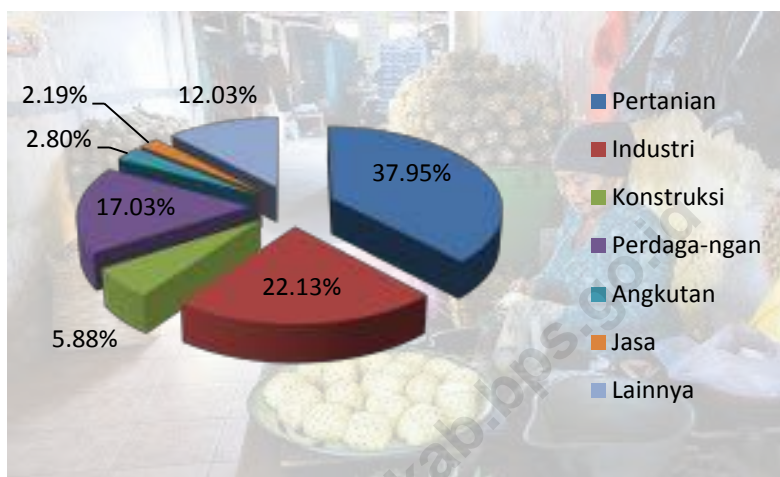
**PENDUDUK &
TENAGA KERJA**

Gambar 1
Jumlah Penduduk Hasil Registrasi Menurut Jenis Kelamin
Tahun 2013 - 2017



Sumber : Kantor Kecamatan Kedamean

Gambar 2
Penduduk yang Bekerja Menurut Lapangan Usaha
Tahun 2017



Sumber : Kantor Kecamatan Kedamean

Tabel 3.1 Jumlah Penduduk Hasil Registrasi Menurut Jenis Kelamin Kecamatan Kedamean Tahun 2010 - 2017 (orang)

Tahun	Laki-laki	Perempuan	Jumlah
(1)	(2)	(3)	(4)
2010	29.138	29.022	58.160
2011	29.338	29.832	59.170
2012	30.532	30.267	60.799
2013	31.294	30.955	62.249
2014	31.453	31.113	62.566
2015	31.569	31.304	62.873
2016	31.698	31.332	63.030
2017	31.871	31.469	63.340

Sumber : Kantor Kecamatan Kedamean

Tabel 3.2 Jumlah Penduduk Menurut Jenis Kelamin dan Desa/Kelurahan Kecamatan Kedamean Tahun 2017 (orang)

Kode Desa	Desa/Kelurahan	Laki-laki	Perempuan	Jumlah
(1)	(2)	(3)	(4)	(5)
001	Mojowuku	1.723	1.741	3.464
002	Sidoraharjo	2.745	2.673	5.418
003	Slempit	3.612	3.597	7.209
004	Belahanrejo	1.678	1.587	3.265
005	Menunggal	2.274	2.241	4.515
006	Banyuurip	4.064	3.958	8.022
007	Ngepung	1.714	1.647	3.361
008	Kedamean	3.028	3.029	6.057
009	Tanjung	2.034	1.959	3.993
010	Katimoho	1.049	1.002	2.051
011	Turirejo	2.081	2.156	4.237
012	Tulung	1.195	1.181	2.376
013	Glindah	1.809	1.774	3.583
014	Lampah	1.994	2.067	4.061
015	Cermen	871	857	1.728
Jumlah		31.871	31.469	63.340

Sumber : Kantor Kecamatan Kedamean

Tabel 3.3 Luas Daerah, Jumlah Rumah Tangga dan Jumlah Penduduk Menurut Desa/Kelurahan Kecamatan Kedamean Tahun 2017

Kode Desa	Desa/Kelurahan	Luas (Km ²)	Jumlah Rumah Tangga	Jumlah Penduduk
(1)	(2)	(3)	(4)	(5)
001	Mojowuku	2.88	1,066	3,442
002	Sidoraharjo	5.42	1,675	5,366
003	Slempit	7.05	2,214	7,137
004	Belahanrejo	5.5	1,026	3,219
005	Menunggal	3.77	1,474	4,616
006	Banyuurip	5.14	2,430	7,907
007	Ngepung	5.08	1,097	3,326
008	Kedamean	6.41	1,847	6,050
009	Tanjung	5.82	1,226	3,899
010	Katimoho	1.74	656	2,030
011	Turirejo	3.87	1,220	4,260
012	Tulung	2.11	774	2,439
013	Glindah	4.17	1,063	3,568
014	Lampah	4.76	1,191	4,044
015	Cermen	2.23	545	1,727
Jumlah		65.95	19.498	63.340

Sumber : Kantor Kecamatan Kedamean

Tabel 3.4 **Kepadatan Penduduk per Km² dan per Rumah Tangga Menurut Desa/Kelurahan Kecamatan Kedamean Tahun 2017**

Kode Desa	Desa/Kelurahan	Kepadatan Penduduk	
		Per (Km ²)	Per Rumah Tangga
(1)	(2)	(3)	(4)
001	Mojowuku	1.203	4
002	Sidoraharjo	1.000	4
003	Slempit	1.023	4
004	Belahanrejo	594	5
005	Menunggal	1.198	4
006	Banyuurip	1.561	4
007	Ngepung	662	4
008	Kedamean	945	4
009	Tanjung	686	4
010	Katimoho	1.179	4
011	Turirejo	1.095	4
012	Tulung	1.126	4
013	Glindah	859	4
014	Lampah	853	4
015	Cermen	775	4
Rata-rata		960	4

Sumber : Kantor Kecamatan Kedamean

Tabel 3.5 Jumlah Penduduk Lahir yang Dicatat Menurut Jenis Kelamin dan Desa/Kelurahan Kecamatan Kedamean Tahun 2017 (orang)

Kode Desa	Desa/Kelurahan	Laki-laki	Perempuan	Jumlah
(1)	(2)	(3)	(4)	(5)
001	Mojowuku	2	-	2
002	Sidoraharjo	3	2	5
003	Slempit	4	3	7
004	Belahanrejo	1	-	1
005	Menunggal	5	4	9
006	Banyuurip	2	5	7
007	Ngepung	4	2	6
008	Kedamean	1	7	8
009	Tanjung	-	-	-
010	Katimoho	2	2	4
011	Turirejo	-	1	1
012	Tulung	-	-	-
013	Glindah	2	4	6
014	Lampah	5	2	7
015	Cermen	2	2	4
Jumlah		33	34	67

Sumber : Kantor Kecamatan Kedamean

Tabel 3.6 Jumlah Penduduk Meninggal yang Dicatat Menurut Jenis Kelamin dan Desa/Kelurahan Kecamatan Kedamean Tahun 2017 (orang)

Kode Desa	Desa/Kelurahan	Laki-laki	Perempuan	Jumlah
(1)	(2)	(3)	(4)	(5)
001	Mojowuku	5	8	13
002	Sidoraharjo	2	-	2
003	Slempit	1	-	1
004	Belahanrejo	-	-	-
005	Menunggal	1	1	2
006	Banyuurip	2	1	3
007	Ngepung	-	-	-
008	Kedamean	2	2	4
009	Tanjung	-	-	-
010	Katimoho	-	-	-
011	Turirejo	-	-	-
012	Tulung	-	-	-
013	Glindah	1	-	1
014	Lampah	2	2	4
015	Cermen	-	-	-
Jumlah		16	14	30

Sumber : Kantor Kecamatan Kedamean

Tabel 3.7 Jumlah Penduduk Datang yang Dicatat Menurut Jenis Kelamin dan Desa/Kelurahan Kecamatan Kedamean Tahun 2017 (orang)

Kode Desa	Desa/Kelurahan	Laki-laki	Perempuan	Jumlah
(1)	(2)	(3)	(4)	(5)
001	Mojowuku	1	1	2
002	Sidoraharjo	2	4	6
003	Slempit	-	1	1
004	Belahanrejo	-	2	2
005	Menunggal	2	-	2
006	Banyuurip	2	3	5
007	Ngepung	1	2	3
008	Kedamean	3	4	7
009	Tanjung	-	1	1
010	Katimoho	4	2	6
011	Turirejo	-	3	3
012	Tulung	1	2	3
013	Glindah	-	-	-
014	Lampah	-	1	1
015	Cermen	-	2	2
Jumlah		16	28	44

Sumber : Kantor Kecamatan Kedamean

Tabel 3.8 Jumlah Penduduk Pindah yang Dicatat Menurut Desa/Kelurahan dan Jenis Kelamin Kecamatan Kedamean Tahun 2017

Kode Desa	Desa/Kelurahan	Laki-laki	Perempuan	Jumlah
(1)	(2)	(3)	(4)	(5)
001	Mojowuku	2	4	6
002	Sidoraharjo	2	7	9
003	Slempit	3	1	4
004	Belahanrejo	-	-	-
005	Menunggal	2	-	2
006	Banyuurip	-	5	5
007	Ngepung	1	-	1
008	Kedamean	3	6	9
009	Tanjung	-	-	-
010	Katimoho	-	-	-
011	Turirejo	-	-	-
012	Tulung	-	-	-
013	Glindah	3	-	3
014	Lampah	1	-	1
015	Cermen	-	-	-
Jumlah		17	23	40

Sumber : Kantor Kecamatan Kedamean

Tabel 3.9 Jumlah Penduduk Desa/Kelurahan dan Menurut Kelompok Umur Kecamatan Kedamean Tahun 2017 (orang)

Kode Desa	Desa/Kelurahan	0-4	5-9	10-14	15-19	20-24	25-39	40-59	>60	Jumlah
(1)	(2)	(3)	(4)	(5)	(6)	(7)	(8)	(9)	(10)	(11)
001	Mojowuku	203	239	240	224	260	747	1.056	495	3.464
002	Sidoraharjo	280	420	388	367	406	1.200	1.630	727	5.418
003	Slempit	405	504	542	500	551	1.569	2.161	977	7.209
004	Belahanrejo	198	246	252	212	231	745	998	383	3.265
005	Menunggal	280	312	347	343	308	1.127	1.256	542	4.515
006	Banyuurip	494	671	606	577	595	1.960	2.167	952	8.022
007	Ngepung	179	263	251	214	238	795	1.031	390	3.361
008	Kedamean	372	450	430	424	462	1.443	1.749	727	6.057
009	Tanjung	229	279	332	271	323	865	1.195	499	3.993
010	Katimoho	123	141	147	144	167	415	632	282	2.051
011	Turirejo	216	317	302	320	302	974	1.238	568	4.237
012	Tulung	143	193	179	146	167	593	651	304	2.376
013	Glindah	201	257	253	250	270	832	1.013	507	3.583
014	Lampah	195	261	324	277	303	895	1.131	675	4.061
015	Cermen	91	118	122	106	121	422	523	225	1.728
	Jumlah	3.609	4.671	4.715	4.375	4.704	14.582	18.431	8.253	63.340

Sumber : Kantor Kecamatan Kedamean

Tabel 3.10 Jumlah Penduduk Dewasa dan Anak-anak Menurut Desa/Kelurahan dan Jenis Kelamin Kecamatan Kedamean Tahun 2017 (orang)

Kode Desa	Desa/Kelurahan	Dewasa		Anak-anak		Jumlah
		Laki-laki	Perempuan	Laki-laki	Perempuan	
(1)	(2)	(3)	(4)	(5)	(6)	(7)
001	Mojowuku	1.375	1.407	348	334	3.464
002	Sidoraharjo	2.160	2.170	585	503	5.418
003	Slempit	2.844	2.914	768	683	7.209
004	Belahanrejo	1.307	1.262	371	325	3.265
005	Menunggal	1.793	1.783	481	458	4.515
006	Banyuurip	3.134	3.117	930	841	8.022
007	Ngepung	1.331	1.337	383	310	3.361
008	Kedamean	2.384	2.421	644	608	6.057
009	Tanjung	1.575	1.578	459	381	3.993
010	Katimoho	832	808	217	194	2.051
011	Turirejo	1.660	1.742	421	414	4.237
012	Tulung	921	940	274	241	2.376
013	Glindah	1.434	1.438	375	336	3.583
014	Lampah	1.620	1.661	374	406	4.061
015	Cermen	694	703	177	154	1.728
Jumlah		25.064	25.281	6.807	6.188	63.340

Sumber : Kantor Kecamatan Kedamean

Ket : Data tidak tersedia

Tabel 3.11 Jumlah Penduduk yang Wajib Memiliki Kartu Tanda Penduduk Menurut Desa/Kelurahan dan Jenis Kelamin Kecamatan Kedamean Tahun 2017 (orang)

Kode Desa	Desa/Kelurahan	Laki-laki	Perempuan	Jumlah
(1)	(2)	(3)	(4)	(5)
001	Mojowuku	1.509	1.541	3.050
002	Sidoraharjo	2.380	2.390	4.770
003	Slempit	3.144	3.214	6.358
004	Belahanrejo	1.434	1.389	2.823
005	Menunggal	1.999	1.989	3.988
006	Banyuurip	3.480	3.463	6.943
007	Ngepung	1.459	1.465	2.924
008	Kedamean	2.638	2.675	5.313
009	Tanjung	1.738	1.741	3.479
010	Katimoho	918	894	1.812
011	Turirejo	1.852	1.934	3.786
012	Tulung	1.009	1.028	2.037
013	Glindah	1.584	1.588	3.172
014	Lampah	1.786	1.827	3.613
015	Cermen	758	767	1.525
Jumlah		27.688	27.905	55.593

Sumber : Kantor Kecamatan Kedamean

Tabel 3.12 Jumlah Penduduk yang Telah Memiliki Kartu Tanda Penduduk Menurut Desa/Kelurahan dan Jenis Kelamin Kecamatan Kedamean Tahun 2017 (orang)

Kode Desa	Desa/Kelurahan	Laki-laki	Perempuan	Jumlah
(1)	(2)	(3)	(4)	(5)
001	Mojowuku	1.397	1.448	2.845
002	Sidoraharjo	2.259	2.273	4.532
003	Slempit	2.868	3.182	6.050
004	Belahanrejo	1.307	1.342	2.649
005	Menunggal	1.783	1.858	3.641
006	Banyuurip	3.234	3.227	6.461
007	Ngepung	1.254	1.278	2.532
008	Kedamean	2.571	2.592	5.163
009	Tanjung	1.698	1.637	3.335
010	Katimoho	885	839	1.724
011	Turirejo	1.783	1.846	3.629
012	Tulung	897	965	1.862
013	Glindah	1.461	1.485	2.946
014	Lampah	1.668	1.781	3.449
015	Cermen	652	664	1.316
Jumlah		25.717	26.417	52.134

Sumber : Kantor Kecamatan Kedamean

Tabel 3.13 Jumlah Penduduk Yang Bekerja Menurut Desa/Kelurahan dan Lapangan Usaha Kecamatan Kedamean Tahun 2017 (orang)

Kode Desa	Desa/Kelurahan	Pertanian	Industri	Konstruksi	Perdagangan	Angkutan	Jasa	Lainnya
(1)	(2)	(3)	(4)	(5)	(6)	(7)	(8)	(9)
001	Mojowuku	636	384	102	260	49	38	231
002	Sidoraharjo	1.223	599	159	411	76	59	297
003	Slempit	1.509	797	212	577	101	79	395
004	Belahanrejo	815	359	95	244	45	35	128
005	Menunggal	646	515	137	210	65	51	256
006	Banyuurip	935	883	235	990	112	88	436
007	Ngepung	856	371	99	202	47	37	265
008	Kedamean	615	676	180	501	86	67	334
009	Tanjung	859	435	116	317	55	43	250
010	Katimoho	368	226	60	260	28	22	196
011	Turirejo	874	476	126	368	60	47	283
012	Tulung	448	272	72	199	34	27	156
013	Glindah	1.037	398	106	303	50	39	221
014	Lampah	908	452	120	410	57	45	214
015	Cermen	336	193	51	164	24	19	162
Jumlah		12.065	7.036	1.870	5.416	889	696	3.824

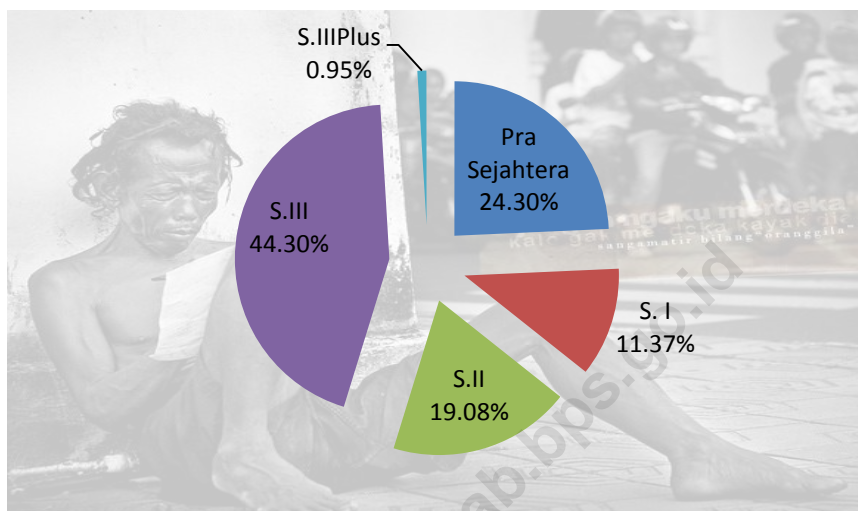
Sumber : Kantor Kecamatan Kedamean



4

SOSIAL

Gambar 3
Jumlah Keluarga Menurut Tahapan Keluarga Sejahtera
Tahun 2017



Sumber: Penyuluh Lapangan Keluarga Berencana (PLKB) Kecamatan Kedamean

Tabel 4.1 Jumlah Sekolah Umum Menurut Desa/Kelurahan dan Jenis Sekolah Kecamatan Kedamean Tahun 2017

Kode Desa	Desa/Kelurahan	Negeri					Swasta				
		TK	SD	SLP	SLA	PT	TK	SD	SLP	SLA	PT
(1)	(2)	(3)	(4)	(5)	(6)	(7)	(8)	(9)	(10)	(11)	(12)
001	Mojowuku	-	1	-	-	-	2	-	1	1	-
002	Sidoraharjo	-	1	-	-	-	3	-	1	-	-
003	Slempit	-	2	-	1	-	3	-	1	1	-
004	Belahanrejo	-	1	-	-	-	2	-	1	-	-
005	Menunggal	-	2	-	-	-	1	-	1	-	-
006	Banyuurip	-	2	-	-	-	2	-	1	-	-
007	Ngepung	-	1	-	-	-	2	-	-	-	-
008	Kedamean	-	2	1	-	-	4	-	2	2	-
009	Tanjung	-	2	-	-	-	1	-	-	-	-
010	Katimoho	-	-	-	-	-	2	-	1	-	-
011	Turirejo	-	1	-	-	-	4	-	-	-	-
012	Tulung	-	1	-	-	-	2	-	-	-	-
013	Glindah	-	2	-	-	-	2	-	-	-	-
014	Lampah	-	2	-	-	-	2	-	1	1	-
015	Cermen	-	1	-	-	-	1	-	-	-	-
Jumlah		-	21	1	1	-	33	-	10	5	-

Sumber : Kantor Diknas Kecamatan Kedamean

Tabel 4.2 Jumlah Sekolah, Ruang Belajar dan Kelas SD Negeri/Swasta Menurut Desa/Kelurahan Kecamatan Kedamean Tahun 2017

Kode Desa	Desa/Kelurahan	Jumlah Sekolah		Jumlah Ruang Belajar		Jumlah Kelas	
		Negeri	Swasta	Negeri	Swasta	Negeri	Swasta
(1)	(2)	(3)	(4)	(5)	(6)	(7)	(8)
001	Mojowuku	1	-	9	-	9	-
002	Sidoraharjo	1	-	10	-	10	-
003	Slempit	2	-	22	-	22	-
004	Belahanrejo	1	-	6	-	6	-
005	Menunggal	2	-	12	-	12	-
006	Banyuurip	2	-	12	-	12	-
007	Ngepung	1	-	6	-	6	-
008	Kedamean	2	-	18	-	18	-
009	Tanjung	2	-	12	-	12	-
010	Katimoho	-	-	-	-	-	-
011	Turirejo	1	-	6	-	6	-
012	Tulung	1	-	6	-	6	-
013	Glindah	2	-	12	-	12	-
014	Lampah	2	-	12	-	12	-
015	Cermen	1	-	6	-	6	-
Jumlah		21	-	149	-	149	-

Sumber : Kantor Diknas Kecamatan Kedamean

Tabel 4.3 Jumlah Guru dan Murid SD Negeri/Swasta Menurut Desa/Kelurahan Kecamatan Kedamean Tahun 2017

Kode Desa	Desa/Kelurahan	Jumlah Guru		Jumlah Murid	
		Negeri	Swasta	Negeri	Swasta
(1)	(2)	(3)	(4)	(5)	(6)
001	Mojowuku	12	-	167	-
002	Sidoraharjo	15	-	219	-
003	Slempit	25	-	602	-
004	Belahanrejo	11	-	126	-
005	Menunggal	17	-	121	-
006	Banyuurip	21	-	324	-
007	Ngepung	11	-	126	-
008	Kedamean	29	-	422	-
009	Tanjung	15	-	243	-
010	Katimoho	-	-	-	-
011	Turirejo	10	-	107	-
012	Tulung	8	-	143	-
013	Glindah	18	-	266	-
014	Lampah	15	-	227	-
015	Cermen	9	-	79	-
Jumlah		216	-	3.172	-

Sumber : Kantor Diknas Kecamatan Kedamean

Tabel 4.4 Jumlah Sekolah Islam Menurut Desa/Kelurahan dan Jenis Sekolah Kecamatan Kedamean Tahun 2017

Kode Desa	Desa/Kelurahan	Negeri					Swasta				Pon-pes
		MI	MTs	MA	PT	RA	MI	MTs	MA	PT	
(1)	(2)	(3)	(4)	(5)	(6)	(7)	(8)	(9)	(10)	(11)	(12)
001	Mojowuku	-	-	-	-	1	1	1	-	-	-
002	Sidoraharjo	-	-	-	-	1	1	1	-	-	1
003	Slempit	-	-	-	-	-	-	-	-	-	-
004	Belahanrejo	-	-	-	-	1	1	1	-	-	-
005	Menunggal	-	-	-	-	1	1	1	-	-	-
006	Banyuurip	-	-	-	-	1	1	1	1	-	3
007	Ngepung	-	-	-	-	1	1	-	-	-	-
008	Kedamean	1	-	-	-	1	1	1	1	-	-
009	Tanjung	-	-	-	-	-	-	-	-	-	-
010	Katimoho	-	-	-	-	2	2	1	1	-	1
011	Turirejo	-	-	-	-	3	3	-	-	-	-
012	Tulung	-	-	-	-	1	1	-	-	-	-
013	Glindah	-	-	-	-	-	-	-	-	-	-
014	Lampah	-	-	-	-	1	2	1	1	-	-
015	Cermen	-	-	-	-	-	1	-	-	-	-
Jumlah		1	-	-	-	14	16	8	4	-	5

Sumber : Kantor Diknas Kecamatan Kedamean

Tabel 4.5 Jumlah Pemeluk Agama Menurut Desa/Kelurahan Kecamatan Kedamean Tahun 2017 (orang)

Kode Desa	Desa/Kelurahan	Islam	Katolik	Protestan	Hindu	Budha
(1)	(2)	(3)	(4)	(5)	(6)	(7)
001	Mojowuku	3.441	-	23	-	- -
002	Sidoraharjo	5.418	-	-	-	- -
003	Slempit	7.185	-	-	1	- 23
004	Belahanrejo	3.265	-	-	-	- -
005	Menunggal	4.481	-	5	12	- 17
006	Banyuurip	7.793	49	166	4	10 -
007	Ngepung	3.355	-	6	-	- -
008	Kedamean	6.019	17	17	-	- 4
009	Tanjung	3.949	37	2	-	- 5
010	Katimoho	2.031	-	20	-	- -
011	Turirejo	4.237	-	-	-	- -
012	Tulung	2.372	-	4	-	- -
013	Glindah	3.582	-	-	-	- 1
014	Lampah	4.061	-	-	-	- -
015	Cermen	1.728	-	-	-	- -
Jumlah		62.917	103	243	17	10 50

Sumber : Kantor Urusan Agama Kecamatan Kedamean

Tabel 4.6 Jumlah Tempat Peribadatan Menurut Desa/Kelurahan Kecamatan Kedamean Tahun 2017

Kode Desa	Desa/Kelurahan	Masjid	Surau/ Langgar	Gereja	Pura	Vihara
(1)	(2)	(3)	(4)	(5)	(6)	(7)
001	Mojowuku	3	9	-	-	-
002	Sidoraharjo	4	34	-	-	-
003	Slempit	4	25	-	-	-
004	Belahanrejo	3	10	-	-	-
005	Menunggal	3	14	-	-	-
006	Banyuurip	4	12	-	-	-
007	Ngepung	3	9	-	-	-
008	Kedamean	4	17	-	-	-
009	Tanjung	5	15	-	-	-
010	Katimoho	3	7	-	-	-
011	Turirejo	7	9	-	-	-
012	Tulung	2	8	-	-	-
013	Glindah	6	5	-	-	-
014	Lampah	8	8	-	-	-
015	Cermen	5	4	-	-	-
Jumlah		64	186	-	-	-

Sumber : Kantor Urusan Agama Kecamatan Kedamean

Tabel 4.7 Jumlah Kejadian Nikah, Talak/Cerai dan Rujuk Menurut Desa/Kelurahan Kecamatan Kedamean Tahun 2017

Kode Desa	Desa/Kelurahan	Nikah	Talak/Cerai	Rujuk
(1)	(2)	(3)	(4)	(5)
001	Mojowuku	26	5	-
002	Sidoraharjo	32	4	-
003	Slempit	59	8	-
004	Belahanrejo	16	1	-
005	Menunggal	33	4	-
006	Banyuurip	56	4	-
007	Ngepung	21	2	-
008	Kedamean	47	8	-
009	Tanjung	35	3	-
010	Katimoho	11	3	-
011	Turirejo	27	2	-
012	Tulung	10	1	-
013	Glindah	22	-	-
014	Lampah	24	7	-
015	Cermen	13	1	-
Jumlah		432	53	-

Sumber : Kantor Urusan Agama Kecamatan Kedamean

Tabel 4.8 Jumlah Sarana Kesehatan Menurut Desa/Kelurahan Kecamatan Kedamean Tahun 2017

Kode Desa	Desa/Kelurahan	Rumah Sakit Umum	Rumah Sakit Bersalin	Poli Klinik	Puskesmas	Puskesmas Pembantu	Prak. Dokter
(1)	(2)	(3)	(4)	(5)	(6)	(7)	(8)
001	Mojowuku	-	-	-	-	-	-
002	Sidoraharjo	-	-	-	-	-	-
003	Slempit	-	-	-	1	-	2
004	Belahanrejo	-	-	-	-	-	-
005	Menunggal	-	-	-	-	1	-
006	Banyuurip	-	-	-	-	-	1
007	Ngepung	-	-	-	-	-	-
008	Kedamean	-	-	1	1	-	2
009	Tanjung	-	-	1	-	-	3
010	Katimoho	-	-	-	-	1	-
011	Turirejo	-	-	-	-	1	-
012	Tulung	-	-	-	-	-	-
013	Glindah	-	-	-	-	-	-
014	Lampah	-	-	-	-	-	-
015	Cermen	-	-	1	-	-	-
Jumlah		-	-	3	2	3	8

Sumber : Puskesmas Kecamatan Kedamean

Tabel 4.8 Lanjutan

Kode Desa	Desa/Kelurahan	Rumah Bersalin	Prak. Bidan	Poskes-des	Polin-des	Pos-yandu	Apotik	Toko Obat
(1)	(2)	(3)	(4)	(5)	(6)	(7)	(8)	(9)
001	Mojowuku	1	2	1	-	4	-	-
002	Sidoraharjo	1	1	1	-	6	-	1
003	Slempit	1	2	1	-	7	1	-
004	Belahanrejo	1	1	1	-	4	-	-
005	Menunggal	1	1	1	-	4	-	-
006	Banyuurip	1	2	1	-	8	-	-
007	Ngepung	1	2	1	-	4	-	-
008	Kedamean	1	2	1	-	9	2	2
009	Tanjung	1	1	1	-	3	-	1
010	Katimoho	1	1	1	-	2	1	1
011	Turirejo	1	3	1	-	7	3	-
012	Tulung	1	2	1	-	4	-	-
013	Glindah	1	1	1	-	6	-	-
014	Lampah	1	1	1	-	7	-	-
015	Cermen	1	1	1	-	4	-	-
Jumlah		15	23	15	-	79	7	5

Sumber : Puskesmas Kecamatan Kedamean

Tabel 4.9 Jumlah Tenaga Kesehatan Menurut Desa/Kelurahan Kecamatan Kedamean Tahun 2017 (orang)

Kode Desa	Desa/Kelurahan	Dokter	Paramedis	Bidan	Dukun Bayi
(1)	(2)	(3)	(4)	(5)	(6)
001	Mojowuku	-	-	1	1
002	Sidoraharjo	-	-	1	1
003	Slempit	1	-	1	1
004	Belahanrejo	-	1	1	1
005	Menunggal	-	2	2	-
006	Banyuurip	1	3	3	1
007	Ngepung	-	1	2	-
008	Kedamean	6	7	2	-
009	Tanjung	1	3	1	-
010	Katimoho	-	1	1	-
011	Turirejo	1	1	5	1
012	Tulung	-	-	2	-
013	Glindah	-	-	2	1
014	Lampah	-	-	1	-
015	Cermen	-	-	1	-
Jumlah		10	19	26	7

Sumber : Puskesmas Kecamatan Kedamean

Tabel 4.10 Jumlah Peserta KB Menurut Desa/Kelurahan dan Alat Kontrasepsi yang Digunakan, Kecamatan Kedamean Tahun 2017 (orang)

Kode Desa	Desa/Kelurahan	IUD/ Spiral	Pil	Suntik	Susuk	Kon- dom	MOP	MOW
(1)	(2)	(3)	(4)	(5)	(6)	(7)	(8)	(9)
001	Mojowuku	3	78	409	30	4	1	29
002	Sidoraharjo	16	161	503	144	5	9	94
003	Slempit	12	434	374	161	5	-	107
004	Belahanrejo	4	72	324	154	3	4	11
005	Menunggal	12	100	476	114	5	6	11
006	Banyuurip	35	231	865	67	3	3	19
007	Ngepung	6	58	312	214	2	-	4
008	Kedamean	30	125	639	176	14	-	55
009	Tanjung	6	66	426	200	5	1	51
010	Katimoho	2	50	235	48	2	-	6
011	Turirejo	2	131	457	81	4	7	50
012	Tulung	4	47	283	37	2	2	27
013	Glindah	23	88	352	60	3	3	20
014	Lampah	7	108	372	65	8	1	20
015	Cermen	1	31	157	63	2	1	10
Jumlah		163	1.780	6.184	1.614	67	38	514

Sumber: Penyuluh Lapangan Keluarga Berencana (PLKB) Kecamatan Kedamean

Tabel 4.11 Jumlah Penderita Kejadian Wabah/Epidemi /Endemi Menurut Desa/Kelurahan Kecamatan Kedamean Tahun 2017

Kode Desa	Desa/Kelurahan	Muntaber/ Diare	DB	Campak	Malaria	Infeksi Saluran Pernapsan
(1)	(2)	(3)	(4)	(5)	(6)	(7)
001	Mojowuku	54	-	-	-	356
002	Sidoraharjo	58	-	-	-	347
003	Slempit	56	1	-	-	439
004	Belahanrejo	58	-	-	-	253
005	Menunggal	92	-	-	-	1.183
006	Banyuurip	79	1	-	-	379
007	Ngepung	37	-	-	-	179
008	Kedamean	170	-	-	-	1.463
009	Tanjung	35	-	-	-	184
010	Katimoho	44	-	-	-	146
011	Turirejo	93	1	-	-	778
012	Tulung	47	-	-	-	327
013	Glindah	63	1	-	-	316
014	Lampah	59	1	-	-	328
015	Cermen	32	-	-	-	295
Jumlah		977	5	-	-	6.973

Sumber : Puskesmas Kecamatan Kedamean

Ket : Data tidak tersedia

Tabel 4.11 lanjutan

Kode Desa	Desa/Kelurahan	AID	Flu Burung	Antrak	Lainnya	Jumlah
(1)	(2)	(8)	(9)	(10)	(11)	(12)
001	Mojowuku	-	-	-	-	
002	Sidoraharjo	-	-	-	-	
003	Slempit	-	-	-	-	
004	Belahanrejo	2	-	-	-	
005	Menunggal	1	-	-	-	
006	Banyuurip	1	-	-	-	
007	Ngepung	-	-	-	-	
008	Kedamean	-	-	-	-	
009	Tanjung	-	-	-	-	
010	Katimoho	-	-	-	-	
011	Turirejo	-	-	-	-	
012	Tulung	-	-	-	-	
013	Glindah	-	-	-	-	
014	Lampah	-	-	-	-	
015	Cermen	-	-	-	-	
Jumlah		4	-	-	-	

Sumber : Puskesmas Kecamatan Kedamean

Tabel 4.12 Jumlah Keluarga Tahapan Sejahtera Menurut Desa/Kelurahan Kecamatan Kedamean Tahun 2017

Kode Desa	Desa/Kelurahan	Jumlah KK	Tahapan Keluarga Sejahtera				
			Pra Sejahtera	S. I	S.II	S.III	S.IIIPlus
(1)	(2)	(3)	(4)	(5)	(6)	(7)	(8)
001	Mojowuku	1.023	562	-	2	459	-
002	Sidoraharjo	1.531	399	210	284	627	11
003	Slempit	2.083	599	113	371	986	14
004	Belahanrejo	990	288	96	154	442	10
005	Menunggal	1.383	371	209	245	541	17
006	Banyuurip	2.164	389	362	471	901	41
007	Ngepung	1.013	247	68	172	524	2
008	Kedamean	1.714	258	201	359	860	36
009	Tanjung	1.144	250	59	63	763	9
010	Katimoho	606	59	80	121	335	11
011	Turirejo	1.230	220	56	270	666	18
012	Tulung	733	158	146	229	200	-
013	Glindah	1.017	265	108	205	439	-
014	Lampah	1.121	213	271	398	235	4
015	Cermen	538	166	101	146	125	-
Jumlah		18.290	4.444	2.080	3.490	8.103	173

Sumber: Penyuluh Lapangan Keluarga Berencana (PLKB) Kecamatan Kedamean



5

PERTANIAN

Tabel 5.1 Luas Tanah Sawah Menurut Desa/Kelurahan dan Jenis Irigasi Kecamatan Kedamean, Tahun 2017 (Ha)

Kode Desa	Desa/Kelurahan	Tadah Hujan	Irigasi Teknis	Irigasi 1/2 Teknis	Irigasi Sederhana	Jumlah
(1)	(2)	(3)	(4)	(5)	(6)	(7)
001	Mojowuku	170.5	-	-	-	170.5
002	Sidoraharjo	210.4	-	-	66.0	276.4
003	Slempit	309.0	-	79.0	-	388.0
004	Belahanrejo	231.1	-	46.0	-	277.1
005	Menunggal	128.4	-	-	31.0	159.4
006	Banyuurip	199.8	-	-	-	199.8
007	Ngepung	255.2	-	-	66.0	321.2
008	Kedamean	294.0	-	-	72.0	366.0
009	Tanjung	237.0	-	-	48.0	285.0
010	Katimoho	37.5	-	-	64.0	101.5
011	Turirejo	261.7	-	-	-	261.7
012	Tulung	96.5	-	-	33.0	129.5
013	Glindah	205.4	-	-	47.0	252.4
014	Lampah	290.4	-	-	-	290.4
015	Cermen	98.1	-	-	-	98.1
Jumlah		3.025.0	-	125.0	427.0	3.577.0

Sumber: Mantri Pertanian Kecamatan Kedamean

Tabel 5.2 Luas Panen dan Produksi Padi Menurut Desa/Kelurahan Kecamatan Kedamean Tahun 2017

Kode Desa	Desa/Kelurahan	Padi Sawah		Padi Ladang	
		Luas (Ha)	Prod. (Ton)	Luas (Ha)	Prod. (Ton)
(1)	(2)	(3)	(4)	(5)	(6)
001	Mojowuku	293.0	1.851.8	-	-
002	Sidoraharjo	470.0	3.083.2	-	-
003	Slempit	588.0	3.869.0	-	-
004	Belahanrejo	429.0	2.801.4	-	-
005	Menunggal	287.0	1.819.6	-	-
006	Banyuurip	366.0	2.357.0	-	-
007	Ngepung	511.0	3.250.0	-	-
008	Kedamean	617.0	4.022.8	-	-
009	Tanjung	447.0	2.914.4	-	-
010	Katimoho	142.0	930.1	-	-
011	Turirejo	438.0	2.851.4	-	-
012	Tulung	207.0	1.308.2	-	-
013	Glindah	468.0	3.056.0	-	-
014	Lampah	476.0	3.013.1	-	-
015	Cermen	189.0	1.230.4	-	-
Jumlah		5.928.0	38.358.5	-	-

Sumber: Mantri Pertanian Kecamatan Kedamean

Tabel 5.3 Luas Panen dan Produksi Jagung Menurut Desa/Kelurahan Kecamatan Kedamean Tahun 2017

Kode Desa	Desa/Kelurahan	Luas (Ha)	Prod. (Ton)
(1)	(2)	(3)	(4)
001	Mojowuku	173.0	7.959.4
002	Sidoraharjo	228.0	11.857.8
003	Slempit	296.0	13.618.4
004	Belahanrejo	295.0	12.991.2
005	Menunggal	289.0	14.787.6
006	Banyuurip	306.0	15.912.9
007	Ngepung	162.0	7.649.5
008	Kedamean	190.0	9.883.2
009	Tanjung	220.0	9.460.7
010	Katimoho	114.0	5.017.8
011	Turirejo	196.0	9.017.6
012	Tulung	179.0	8.235.4
013	Glindah	117.0	6.201.9
014	Lampah	170.0	7.821.4
015	Cermen	182.0	8.373.5
Jumlah		3.117.0	148.788

Sumber: Mantri Pertanian Kecamatan Kedamean

Tabel 5.4 Luas Panen dan Produksi Kedelai Menurut Desa/Kelurahan Kecamatan Kedamean Tahun 2017

Kode Desa	Desa/Kelurahan	Luas (Ha)	Prod. (Ton)
(1)	(2)	(3)	(4)
001	Mojowuku	-	0.0
002	Sidoraharjo	-	0.0
003	Slempit	35	46.9
004	Belahanrejo	48	62.4
005	Menunggal	-	0.0
006	Banyuurip	-	0.0
007	Ngepung	2	1.8
008	Kedamean	-	0.0
009	Tanjung	47	34.3
010	Katimoho	53	45.6
011	Turirejo	74	58.5
012	Tulung	23	18.7
013	Glindah	5	4.2
014	Lampah	23	18.4
015	Cermen	-	0.0
Jumlah		310	290.7

Sumber: Mantri Pertanian Kecamatan Kedamean

Tabel 5.5 Luas Panen dan Produksi Kacang Tanah Menurut Desa/Kelurahan Kecamatan Kedamean Tahun 2017

Kode Desa	Desa/Kelurahan	Luas (Ha)	Prod. (Ton)
(1)	(2)	(3)	(4)
001	Mojowuku	11	16.7
002	Sidoraharjo	13	20.2
003	Slempit	9	13.5
004	Belahanrejo	17	25.2
005	Menunggal	7	10.6
006	Banyuurip	7	10.4
007	Ngepung	9	13.8
008	Kedamean	7	10.3
009	Tanjung	8	12.2
010	Katimoho	28	41.2
011	Turirejo	32	48.1
012	Tulung	8	12.3
013	Glindah	13	19.8
014	Lampah	10	14.3
015	Cermen	7	9.8
Jumlah		186	278.3

Sumber: Mantri Pertanian Kecamatan Kedamean

Tabel 5.6 Luas Panen dan Produksi Kacang Hijau Menurut Desa/Kelurahan Kecamatan Kedamean Tahun 2017

Kode Desa	Desa/Kelurahan	Luas (Ha)	Prod. (Ton)
(1)	(2)	(3)	(4)
001	Mojowuku	40	43
002	Sidoraharjo	53	57
003	Slempit	62	64
004	Belahanrejo	64	67
005	Menunggal	49	53
006	Banyuurip	36	37
007	Ngepung	43	46
008	Kedamean	34	36
009	Tanjung	66	68
010	Katimoho	122	116
011	Turirejo	138	141
012	Tulung	97	91
013	Glindah	52	54
014	Lampah	107	98
015	Cermen	23	21
Jumlah		986	994

Sumber: Mantri Pertanian Kecamatan Kedamean

Tabel 5.7 Luas Panen dan Produksi Ketela Pohon Menurut Desa/Kelurahan Kecamatan Kedamean Tahun 2017

Kode Desa	Desa/Kelurahan	Luas (Ha)	Prod. (Ton)
(1)	(2)	(3)	(4)
001	Mojowuku	5	97
002	Sidoraharjo	5	100
003	Slempit	17	342
004	Belahanrejo	32	624
005	Menunggal	7	140
006	Banyuurip	5	96
007	Ngepung	8	161
008	Kedamean	8	160
009	Tanjung	27	497
010	Katimoho	2	40
011	Turirejo	5	99
012	Tulung	5	99
013	Glindah	8	157
014	Lampah	11	208
015	Cermen	23	419
Jumlah		168	3.238

Sumber: Mantri Pertanian Kecamatan Kedamean

Tabel 5.8 Jumlah Populasi Ternak Besar Menurut Desa/Kelurahan Kecamatan Kedamean, Tahun 2017 (ekor)

Kode Desa	Desa/Kelurahan	Sapi	Kerbau	Kuda	Kambing	Domba
(1)	(2)	(3)	(4)	(5)	(6)	(7)
001	Mojowuku	777	-	-	675	63
002	Sidoraharjo	637	-	-	655	81
003	Slempit	211	-	-	460	47
004	Belahanrejo	110	-	-	371	36
005	Menunggal	101	-	-	292	48
006	Banyuurip	81	-	-	263	42
007	Ngepung	43	-	-	276	34
008	Kedamean	180	-	1	347	63
009	Tanjung	11	-	-	208	22
010	Katimoho	171	-	1	469	68
011	Turirejo	114	-	-	312	47
012	Tulung	317	-	-	346	51
013	Glindah	172	-	-	313	32
014	Lampah	218	-	-	267	28
015	Cermen	213	-	-	182	38
Jumlah		3.872	-	2	5.784	704

Sumber: Mantri Peternakan Kecamatan Kedamean

Tabel 5.9 Jumlah Populasi Ternak Unggas Menurut Desa/Kelurahan Kecamatan Kedamean, Tahun 2017 (ekor)

Kode Desa	Desa/Kelurahan	Ayam Kampung	Ayam Ras Petelor	Ayam Ras Pedaging	Itik/Manila	Jumlah
(1)	(2)	(3)	(4)	(5)	(6)	(7)
001	Mojowuku	3.621	-	-	360	6.260
002	Sidoraharjo	3.419	-	-	1.491	5.410
003	Slempit	3.392	-	-	1.300	5.610
004	Belahanrejo	3.818	-	-	675	5.030
005	Menunggal	3.060	-	-	103	4.623
006	Banyuurip	3.050	-	-	132	4.534
007	Ngepung	3.275	-	-	304	4.560
008	Kedamean	2.485	200	-	417	4.560
009	Tanjung	3.534	-	-	201	5.300
010	Katimoho	2.190	-	-	903	3.240
011	Turirejo	3.375	-	18.000	671	5.322
012	Tulung	3.205	-	-	427	4.840
013	Glindah	3.386	-	-	304	5.430
014	Lampah	3.462	400	-	866	23.800
015	Cermen	2.172	-	2.000	275	5.122
Jumlah		47.444	600	20.000	8.429	93.641

Sumber: Mantri Peternakan Kecamatan Kedamean



6

INDUSTRI

Tabel 6.1 Jumlah Industri Menurut Desa/Kelurahan Kecamatan Kedamean, Tahun 2017

Kode Desa	Desa/Kelurahan	Ind. Kecil/ Kerajinan Rata	Industri Sedang	Industri Besar	Jumlah
(1)	(2)	(3)	(4)	(5)	(6)
001	Mojowuku	83	-	-	83
002	Sidoraharjo	128	-	-	128
003	Slempit	151	-	-	151
004	Belahanrejo	117	-	-	117
005	Menunggal	227	-	-	227
006	Banyuurip	351	-	1	352
007	Ngepung	120	-	-	120
008	Kedamean	182	1	11	194
009	Tanjung	118	-	-	118
010	Katimoho	198	-	-	198
011	Turirejo	180	-	-	180
012	Tulung	127	-	-	127
013	Glindah	120	-	-	120
014	Lampah	142	-	-	142
015	Cermen	80	-	-	80
Jumlah		2.324	1	12	2.337

Sumber : Kantor Kecamatan Kedamean



7

PERDAGANGAN

Tabel 7.1 Jumlah Mini Market, Kelompok Pertokoan, Pasar Tradisional dan Pasar Hewan Menurut Desa/Kelurahan Kecamatan Kedamean, Tahun 2017 (unit)

Kode Desa	Desa/Kelurahan	Minimarket	Kelompok Pertokoan	Pasar Tradisional	Pasar Hewan	Jumlah
(1)	(2)	(3)	(4)	(5)	(6)	(7)
001	Mojowuku	1	-	-	-	1
002	Sidoraharjo	2	-	-	-	2
003	Slempit	2	-	-	-	2
004	Belahanrejo	-	-	-	-	-
005	Menunggal	-	-	-	-	-
006	Banyuurip	-	-	-	-	-
007	Ngepung	-	-	-	-	-
008	Kedamean	2	-	1	-	3
009	Tanjung	-	-	-	-	-
010	Katimoho	-	-	-	-	-
011	Turirejo	1	-	-	-	1
012	Tulung	-	-	-	-	-
013	Glindah	-	-	-	-	-
014	Lampah	-	-	-	-	-
015	Cermen	-	-	-	-	-
Jumlah		8	-	1	-	9

Sumber : Kantor Kecamatan Kedamean

Tabel 7.2 Jumlah Koperasi yang Masih Aktif Menurut Desa/Kelurahan Kecamatan Kedamean, Tahun 2017 (unit)

Kode Desa	Desa/Kelurahan	KUD	KOPINKRA	KOSPIN	LAINNYA	Jumlah
(1)	(2)	(3)	(4)	(5)	(6)	(7)
001	Mojowuku	-	-	1	-	1
002	Sidoraharjo	-	-	1	-	1
003	Slempit	-	-	1	-	1
004	Belahanrejo	-	-	1	-	1
005	Menunggal	-	-	1	-	1
006	Banyuurip	-	-	2	-	2
007	Ngepung	-	-	1	-	1
008	Kedamean	1	2	3	-	6
009	Tanjung	-	1	1	-	2
010	Katimoho	-	-	1	-	1
011	Turirejo	-	-	1	-	1
012	Tulung	-	-	1	-	1
013	Glindah	-	-	1	-	1
014	Lampah	-	-	1	-	1
015	Cermen	-	-	1	-	1
Jumlah		1	3	18	-	22

Sumber : Kantor Kecamatan Kedamean

Ket : KUD : Koperasi Unit Desa
 KOPINKRA : Koperasi Industri Kecil dan Kerajinan rakyat
 KOSPIN : Koperasi Simpan Pinjam



8

TRANSPORTASI
& KOMUNIKASI

Tabel 8.1 Panjang Jalan menurut Jenis Permukaan dan Desa/Kelurahan Kecamatan Kedamean, Tahun 2017 (Km)

Kode Desa	Desa/Kelurahan	Jalan Aspal	Jalan Cor/Paving	Jalan Diperkeras	Jalan Tanah	Jumlah
(1)	(2)	(3)	(4)	(5)	(6)	(7)
001	Mojowuku	2.0	2.2	0.6	0.2	5.0
002	Sidoraharjo	3.0	4.5	4.6	2.0	14.1
003	Slempit	5.0	4.0	4.5	2.0	15.5
004	Belahanrejo	1.5	4.5	5.2	2.0	13.2
005	Menunggal	-	6.5	3.3	1.7	11.5
006	Banyuurip	0.5	2.0	5.0	1.5	9.0
007	Ngepung	2.0	3.7	1.3	2.0	9.0
008	Kedamean	2.0	3.0	2.5	1.8	9.3
009	Tanjung	1.5	5.5	2.3	1.2	10.5
010	Katimoho	-	8.5	2.2	1.8	12.5
011	Turirejo	-	6.0	3.0	2.0	11.0
012	Tulung	-	6.5	4.0	2.0	12.5
013	Glindah	-	6.0	3.5	2.0	11.5
014	Lampah	-	5.6	3.4	1.0	10.0
015	Cermen	-	4.5	3.2	1.3	9.0
Jumlah		17.5	73.0	48.6	24.5	163.6

Sumber : Kantor Kecamatan Kedamean

Tabel 8.2 Jumlah Kendaraan Bermotor Roda Empat Menurut Desa/Kelurahan Kecamatan Kedamean, Tahun 2017 (unit)

Kode Desa	Desa/Kelurahan	Bus	Truk	Pick up	Sedan	Colt
(1)	(2)					
001	Mojowuku	-	-	-	-	-
002	Sidoraharjo	-	-	-	-	-
003	Slempit	-	-	-	-	-
004	Belahanrejo	-	-	-	-	-
005	Menunggal	-	-	-	-	-
006	Banyuurip	-	-	-	-	-
007	Ngepung	-	-	-	-	-
008	Kedamean	-	-	-	-	-
009	Tanjung	-	-	-	-	-
010	Katimoho	-	-	-	-	-
011	Turirejo	-	-	-	-	-
012	Tulung	-	-	-	-	-
013	Glindah	-	-	-	-	-
014	Lampah	-	-	-	-	-
015	Cermen	-	-	-	-	-
Jumlah		-	-	-	-	-

Sumber : Kantor Kecamatan Kedamean

Tabel 8.3 Jumlah Warnet dan Wartel Menurut Desa/Kelurahan Kecamatan Kedamean, Tahun 2017

Kode Desa	Desa/Kelurahan	Warnet	Wartel
(1)	(2)	(3)	(4)
001	Mojowuku	-	-
002	Sidoraharjo	-	-
003	Slempit	-	-
004	Belahanrejo	-	-
005	Menunggal	-	-
006	Banyuurip	-	-
007	Ngepung	-	-
008	Kedamean	-	-
009	Tanjung	-	-
010	Katimoho	-	-
011	Turirejo	-	-
012	Tulung	-	-
013	Glindah	-	-
014	Lampah	-	-
015	Cermen	-	-
Jumlah		-	-

Sumber : Kantor Kecamatan Kedamean

Tabel 8.4 Jumlah kantor Pos dan Pos Keliling Menurut Desa/Kelurahan Kecamatan Kedamean, Tahun 2017

Kode Desa	Desa/Kelurahan	Kantor Pos	Pos Keliling
(1)	(2)	(3)	(4)
001	Mojowuku	-	1
002	Sidoraharjo	-	1
003	Slempit	1	1
004	Belahanrejo	-	1
005	Menunggal	-	1
006	Banyuurip	-	1
007	Ngepung	-	1
008	Kedamean	1	1
009	Tanjung	-	1
010	Katimoho	-	1
011	Turirejo	-	1
012	Tulung	-	1
013	Glindah	-	1
014	Lampah	-	1
015	Cermen	-	1
Jumlah		2	15

Sumber : Kantor Kecamatan Kedamean



9

KEUANGAN

Tabel 9.1 Penerimaan Dana Pemberdayaan Pembangunan Menurut Desa/Kelurahan, Tahun 2015 - 2017

Kode	Desa/Kelurahan	2015	2016	2017
Desa		(Rp. 000)	(Rp. 000)	(Rp. 000)
(1)	(2)	(3)	(4)	(5)
001	Mojowuku	17.175	42.214	80.700
002	Sidoraharjo	24.115	34.020	151.920
003	Slempit	24.115	49.250	91.350
004	Belahanrejo	51.725	108.000	107.000
005	Menunggal	-	62.400	68.900
006	Banyuurip	177.000	172.309	97.750
007	Ngepung	19.168	22.500	97.972
008	Kedamean	59.950	44.700	53.600
009	Tanjung	39.300	39.300	28.864
010	Katimoho	4.000	16.000	26.000
011	Turirejo	26.112	29.396	41.196
012	Tulung	-	-	31.500
013	Glindah	20.400	69.298	75.600
014	Lampah	40.331	29.500	49.300
015	Cermen	-	31.090	37.500
Jumlah		503.391	749.977	1.039.152

Sumber : Kantor Kecamatan Kedamean

**Tabel 9.2 Penerimaan Keuangan Desa
Menurut Desa/Kelurahan, Tahun 2015 - 2017**

Kode	Desa/Kelurahan	2015	2016	2017
Desa		(Rp. 000)	(Rp. 000)	(Rp. 000)
(1)	(2)	(3)	(4)	(5)
001	Mojowuku	1.054.669	1.107.628	1.584.584
002	Sidoraharjo	2.332.940	1.132.428	2.233.262
003	Slempit	2.160.025	1.118.524	2.586.020
004	Belahanrejo	1.864.604	1.090.147	2.811.732
005	Menunggal	1.329.459	1.066.825	1.525.494
006	Banyuurip	1.315.339	1.469.338	2.054.414
007	Ngepung	1.286.894	1.297.328	1.850.834
008	Kedamean	1.639.703	2.074.853	2.368.163
009	Tanjung	1.752.020	1.430.850	2.126.904
010	Katimoho	1.289.022	1.382.461	2.219.785
011	Turirejo	1.718.011	1.358.587	1.871.813
012	Tulung	-	1.363.745	1.440.059
013	Glindah	2.425.872	1.759.846	2.018.111
014	Lampah	1.331.664	1.427.319	3.542.659
015	Cermen	-	1.475.118	1.847.559
Jumlah		21.500.222	20.554.997	32.081.393

Sumber : Kantor Kecamatan Kedamean

Tabel 9.3 Penerimaan Swadaya Masyarakat untuk Menunjang Proyek Menurut Desa/Kelurahan, Tahun 2015 - 2017

Kode	Desa/Kelurahan	2015	2016	2017
Desa		(Rp. 000)	(Rp. 000)	(Rp. 000)
(1)	(2)	(3)	(4)	(5)
001	Mojowuku			
002	Sidoraharjo			
003	Slempit			
004	Belahanrejo			
005	Menunggal			
006	Banyuurip			
007	Ngepung			
008	Kedamean			
009	Tanjung			
010	Katimoho			
011	Turirejo			
012	Tulung			
013	Glindah			
014	Lampah			
015	Cermen			
Jumlah				

Sumber : Kantor Kecamatan Kedamean

**Tabel 9.4 Pengeluaran Rutin Desa
Menurut Desa/Kelurahan, Tahun 2015 - 2017**

Kode	Desa/Kelurahan	2015	2016	2017
Desa		(Rp. 000)	(Rp. 000)	(Rp. 000)
(1)	(2)	(3)	(4)	(5)
001	Mojowuku	563.093	448.907	458.346
002	Sidoraharjo	888.839	597.277	535.161
003	Slempit	882.839	555.924	529.030
004	Belahanrejo	629.778	537.973	534.824
005	Menunggal	-	452.809	412.799
006	Banyuurip	467.730	535.136	581.989
007	Ngepung	762.228	582.566	467.855
008	Kedamean	729.859	687.475	661.130
009	Tanjung	661.953	477.683	517.431
010	Katimoho	505.502	444.343	405.835
011	Turirejo	667.588	599.353	650.382
012	Tulung	-	323.662	430.247
013	Glindah	428.685	436.133	516.620
014	Lampah	455.950	566.227	572.648
015	Cermen	-	572.528	502.637
Jumlah		7.644.044	7.817.996	7.776.934

Sumber : Kantor Kecamatan Kedamean

Tabel 9.5 Pengeluaran Pembangunan Desa Menurut Desa/Kelurahan, Tahun 2015 - 2017

Kode	Desa/Kelurahan	2015	2016	2017
Desa		(Rp. 000)	(Rp. 000)	(Rp. 000)
(1)	(2)	(3)	(4)	(5)
001	Mojowuku	504.301	778.198	936.058
002	Sidoraharjo	1.463.973	898.161	1.821.481
003	Slempit	1.310.320	1.387.872	2.039.540
004	Belahanrejo	1.130.845	1.357.829	2.328.580
005	Menunggal	-	927.035	1.025.315
006	Banyuurip	605.257	803.661	1.431.345
007	Ngepung	397.234	677.600	1.176.506
008	Kedamean	1.039.860	1.484.129	1.540.721
009	Tanjung	1.025.737	921.668	1.488.768
010	Katimoho	697.139	896.059	1.699.710
011	Turirejo	1.006.110	762.864	1.147.210
012	Tulung	-	1.013.333	953.462
013	Glindah	1.190.843	1.042.374	1.392.321
014	Lampah	643.688	843.282	2.885.938
015	Cermen	-	871.000	1.258.334
Jumlah		11.015.307	14.665.065	23.125.289

Tabel 9.6 Realisasi Penerimaan PBB Menurut Desa/Kelurahan, Tahun 2017

Kode	Desa/Kelurahan	Target	Realisasi	Sisa	Keterangan
Desa		(Rp. 000)	(Rp. 000)	(Rp. 000)	(%)
(1)	(2)	(3)	(4)	(5)	(6)
001	Mojowuku	64.633	51.717	12.916	80
002	Sidoraharjo	135.188	74.143	61.045	55
003	Slempit	180.587	136.328	44.259	75
004	Belahanrejo	93.788	58.978	34.810	63
005	Menunggal	85.217	60.318	24.899	71
006	Banyuurip	209.853	111.891	97.962	53
007	Ngepung	154.042	118.230	35.812	77
008	Kedamean	190.520	144.193	46.327	76
009	Tanjung	168.661	121.497	47.164	72
010	Katimoho	40.150	40.150	-	100
011	Turirejo	77.400	77.400	-	100
012	Tulung	48.302	39.821	8.481	82
013	Glindah	86.015	72.849	13.166	85
014	Lampah	98.040	98.040	-	100
015	Cermen	38.221	38.221	-	100
Jumlah		1.670.617	1.243.776	426.841	74