

Katalog BPS: 1102001.1705030

# KECAMATAN TALO DALAM ANGKA

*Talo District in Figures*



# 2015

<http://selumakab.bps.go.id>



BADAN PUSAT STATISTIK  
KABUPATEN SELUMA

<http://selumakab.s.go.id>

**KECAMATAN TALO  
DALAM ANGKA  
2015**

## **KECAMATAN TALO DALAM ANGKA 2015**

**ISSN** :  
**No. Publikasi** : 17050.1507  
**Katalog BPS** : 1102001.1705030

**Ukuran Buku** : 15 cm x 21 cm  
**Jumlah Halaman** : viii + 38 halaman

**Naskah** : Koordinator Statistik Kecamatan (KSK) Talo

**Gambar Kulit** : Koordinator Statistik Kecamatan (KSK) Talo

**Diterbitkan Oleh** : Badan Pusat Statistik Kabupaten Seluma

**Dicetak Oleh** :

***Boleh Dikutip Dengan Menyebut Sumbernya***

## KATA SAMBUTAN

Dewasa ini, kebutuhan terhadap data dirasakan semakin meningkat, bukan hanya dari pihak pemerintah, tetapi juga dari kalangan umum. Banyak konsumen data bahkan menghendaki tersedianya data pada tingkat area terkecil, seperti desa. Karena itulah, terbitnya Publikasi Kecamatan Talo Dalam Angka Tahun 2015 ini layak diapresiasi.

Terbitnya publikasi ini juga tidak terlepas dari keseriusan Koordinator Statistik Kecamatan (KSK) dalam mengumpulkan data statistik tingkat kecamatan dari berbagai sumber. Kepada para KSK, saya menyampaikan penghargaan dan terima kasih atas kerja kerasnya, dan kepada narasumber yang menjadi rujukan data statistik ini, saya menyampaikan penghargaan dan terima kasih atas kerjasamanya.

Saya berharap publikasi ini mampu memenuhi harapan pemerintah daerah dan masyarakat pada umumnya, yang menggunakan data statistik sebagai bahan perencanaan, monitoring, dan evaluasi perkembangan pembangunan di berbagai sektor, khususnya di Kecamatan Talo. Semoga publikasi ini bermanfaat dan Tuhan Yang Maha Esa senantiasa meridhoi setiap usaha kita.

Tais, Oktober 2015  
Kepala BPS Kabupaten Seluma

Ir. Chamsiah Hidayani

## KATA PENGANTAR

Dalam rangka memenuhi data yang beragam, baik data statistik dasar, statistik sektoral, dan statistik khusus sesuai amanat Undang-Undang No.16 Tahun 1997 tentang Statistik, maka BPS Kabupaten Seluma melakukan kegiatan penyusunan data baik provinsi, kabupaten, maupun kecamatan. Publikasi **Kecamatan Talo Dalam Angka 2015** merupakan publikasi rutin yang diterbitkan BPS Kabupaten Seluma setiap tahun yang berisikan data tentang keadaan geografi, kependudukan, sosial, pertanian, dan lain sebagainya. Publikasi ini dapat digunakan sebagai referensi bagi pemerintah daerah dalam membuat perencanaan pembangunan baik untuk Kabupaten Seluma terlebih untuk Kecamatan Talo.

Kepada semua pihak yang telah berpartisipasi dalam penyusunan publikasi ini kami sampaikan penghargaan dan terima kasih. Kami mengharapkan tanggapan dan saran dari para pengguna publikasi ini untuk perbaikan dan peningkatan kualitas publikasi ini di masa yang akan datang. Akhirnya, semoga publikasi ini dapat bermanfaat dan dapat memenuhi harapan para pengguna data.

Tais, Oktober 2015

Koordinator Statistik Kecamatan Talo

Isma Afrita Lubis, S.Si

## DAFTAR ISI

	Halaman
Kata Sambutan Kepala BPS Kabupaten Seluma .....	iii
Kata Pengantar .....	iv
Daftar Isi .....	v
Daftar Tabel .....	vi
Peta dan Keterangan Data .....	viii
1. GEOGRAFI .....	1
2. PEMERINTAHAN .....	5
3. KEPENDUDUKAN .....	9
4. SOSIAL .....	14
5. PERTANIAN .....	29
6. KEUANGAN .....	33
7. LISTRIK .....	38

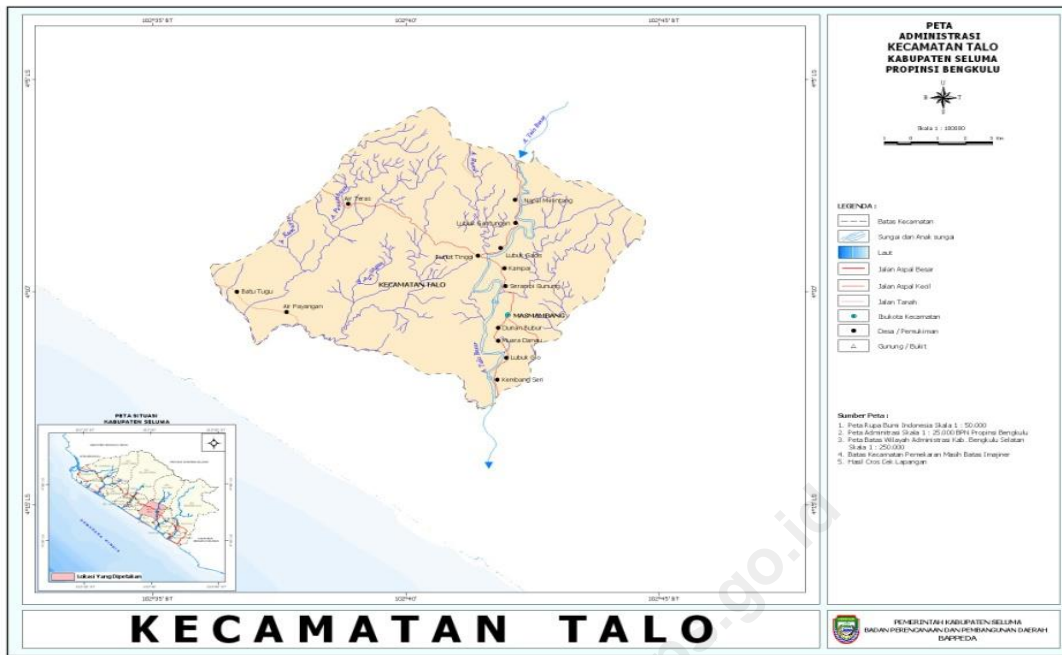
## DAFTAR TABEL

1.	<b>GEOGRAFI</b>	
Tabel 1.1	2Jarak Antara Kantor Kecamatan dengan Kantor Desa/Kelurahan di Kecamatan Talo, 2014 .....	2
Tabel 1.2	3Luas Desa/Kelurahan di Kecamatan Talo, 2014 .....	3
Tabel 1.3	4Letak Geografis Desa/Kelurahan di Kecamatan Talo, 2014 .....	4
2.	<b>PEMERINTAHAN</b>	
Tabel 2.1	6Status Desa/Kelurahan di Kecamatan Talo, 2014 .....	6
Tabel 2.3	7Jumlah Satuan Lingkungan Setempat (SLS) Terkecil Menurut Desa/Kelurahan di Kecamatan Talo, 2014.....	7
3.	<b>KEPENDUDUKAN</b>	
Tabel 3.1	10Jumlah Penduduk Berdasarkan Jenis Kelamin dan Rasio Jenis Kelamin Menurut Desa/Kelurahan di Kecamatan Talo, 2014.....	10
Tabel 3.2	11Jumlah Penduduk, Luas Wilayah, dan Kepadatan Penduduk Menurut Desa/Kelurahan di Kecamatan Talo, 2014.....	11
Tabel 3.3	12Proyeksi Penduduk Berdasarkan Jenis Kelamin dan Rasio Jenis Kelamin Menurut Desa/Kelurahan di Kecamatan Talo, 2011- 2014 .....	12
4.	<b>SOSIAL</b>	
Tabel 4.1	14Jumlah Sekolah Dasar (SD)/Sederajat Berdasarkan Status Sekolah Menurut Desa / Kelurahan di Kecamatan Talo, 2014 .....	14
Tabel 4.2	15Jumlah Sekolah, Murid, dan Rasio Murid-Sekolah untuk Sekolah Dasar (SD) dan Madrasah Ibtidaiyah (MI) di Kecamatan Talo Tahun Ajaran 2011/2012 – 2014/2015 .....	15
Tabel 4.3	16Jumlah Guru, Murid, dan Rasio Murid-Guru untuk Sekolah Dasar (SD) dan Madrasah Ibtidaiyah (MI) di Kecamatan Talo Tahun Ajaran 2011/2012 – 2014/2015 .....	16
Tabel 4.4	17Jumlah Sekolah Menengah Pertama (SMP)/Sederajat Berdasarkan Status Sekolah Menurut Desa / Kelurahan di Kecamatan Talo, 2014.....	17
Tabel 4.5	18Jumlah Sekolah, Murid, dan Rasio Murid-Sekolah untuk Sekolah Menengah Pertama (SMP) dan Madrasah Tsanawiyah (MTs) di Kecamatan Talo Tahun Ajaran 2011/2012 – 2014/2015.....	18
Tabel 4.6	19Jumlah Guru, Murid, dan Rasio Murid-Guru untuk Sekolah Menengah Pertama (SMP) dan Madrasah Tsanawiyah (MTs) di Kecamatan Talo Tahun Ajaran 2011/2012 – 2014/2015.....	19
Tabel 4.7	20Jumlah Sekolah Menengah Atas (SMA)/Sederajat Berdasarkan Status Sekolah Menurut Desa / Kelurahan di Kecamatan Talo, 2014 .....	20
Tabel 4.8	21Jumlah Sekolah, Murid, dan Rasio Murid-Sekolah untuk Sekolah Menengah Atas (SMA) dan Madrasah Aliyah (MA) di Kecamatan Talo Tahun Ajaran 2011/2012 – 2014/2015.....	21
Tabel 4.9	22Jumlah Guru, Murid, dan Rasio Murid-Guru untuk Sekolah Menengah Atas (SMA) dan Madrasah Aliyah (MA) di Kecamatan Talo Tahun Ajaran 2011/2012 – 2014/2015.....	22
Tabel 4.10	23Jumlah Sarana Kesehatan di Kecamatan Talo, 2011-2014.....	23
Tabel 4.11	24Jumlah Bayi Lahir di Kecamatan Talo, 2011-2014 .....	24
Tabel 4.12	25Jumlah Bencana Alam yang Terjadi di Kecamatan Talo, 2011-2014 .....	25
Tabel 4.13	26Jumlah Penyandang Masalah Kesejahteraan Sosial di Kecamatan Talo, 2011-2014.....	26
Tabel 4.14	27Jumlah Sarana Ibadah Menurut Desa/Kelurahan di Kecamatan Talo, 2014 .....	27

<b>5.</b>	<b>PERTANIAN</b>	
Tabel 5.1	29Produksi Tanaman Perkebunan Menurut Komoditas di Kecamatan Talo (Hektar), 20011-2014 .....	29
Tabel 5.2	30Persentasi Rumah Tangga Pertanian Menurut Kelurahan/Desa di Kecamatan Talo 2014.....	30
Tabel 5.3	31Persentasi Petani Menurut Kelurahan/Desa di Kecamatan Talo 2014 .....	31
<b>6.</b>	<b>KEUANGAN</b>	
Tabel 6.1	33Jumlah Koperasi Menurut Kelurahan/Desa di Kecamatan Talo, 2014.....	33
Tabel 6.2	34Jumlah Lembaga Keuangan Menurut Kelurahan/Desa di Kecamatan Talo, 2014	34
Tabel 6.3	35Jumlah Akomodasi Menurut Kelurahan/Desa di Kecamatan Talo, 2014 .....	35
Tabel 6.4	36Jumlah Pasar dan Toko/Warung Menurut Kelurahan/Desa di Kecamatan Talo, 2014.....	36
<b>7.</b>	<b>LISTRİK</b>	
Tabel 7.1	38Jumlah Keluarga Pengguna Listrik PLN Menurut Kelurahan/Desa di Kecamatan Talo, 2014 .....	38



# PETA KECAMATAN TALO



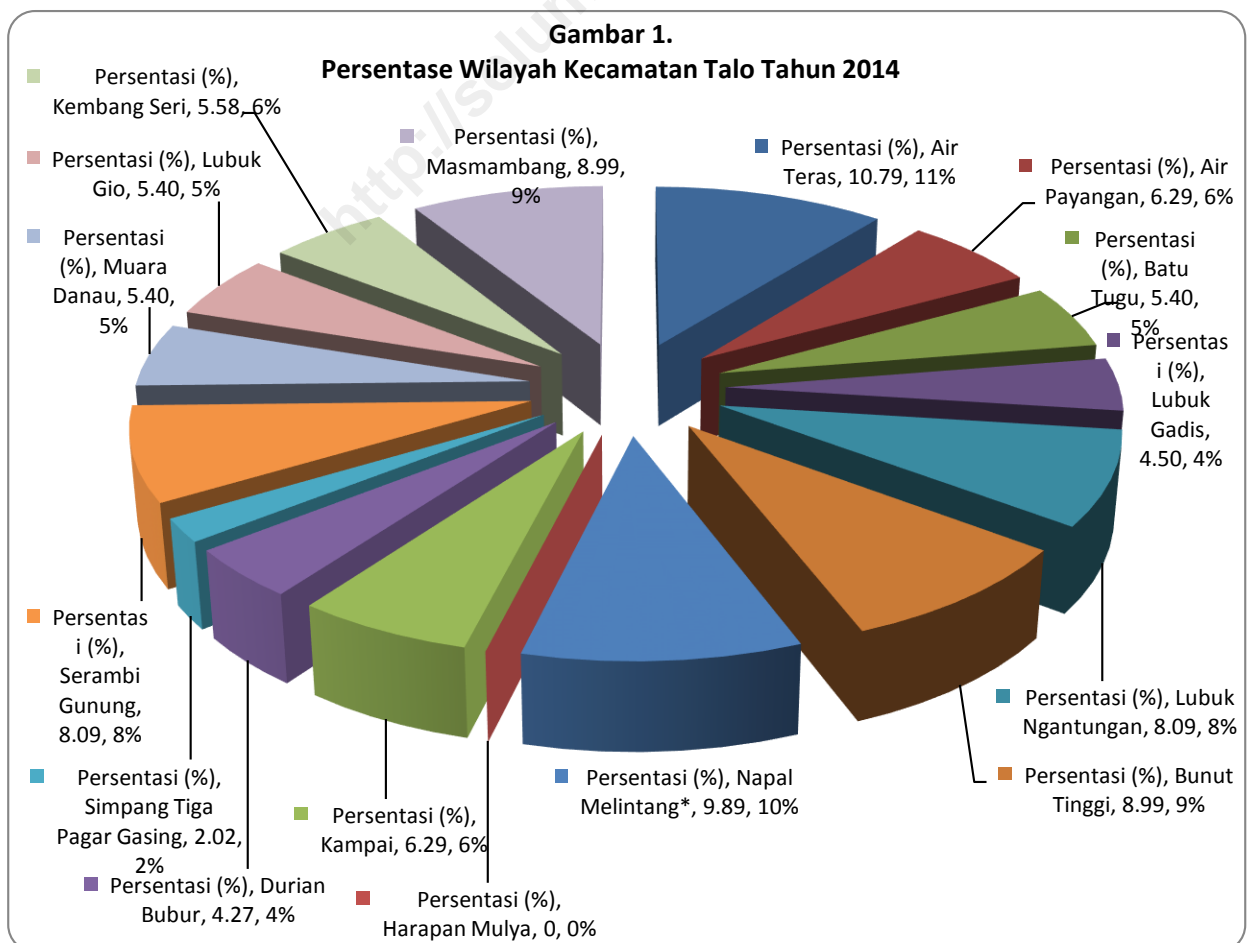
# Keadaan Geografi

1

Kecamatan Talo terletak berada di bagian timur Kabupaten Seluma. Jarak ibu kota kecamatan ini berkisar 24 km<sup>2</sup> melalui jalur jalan lintas selatan Sumatera. Luas wilayah Kecamatan Talo adalah 111.20 Km<sup>2</sup> atau 4,63 persen dari luas wilayah Kabupaten Seluma secara keseluruhan yang mencapai 2400,44 Km<sup>2</sup>. Sebagian besar wilayah kecamatan Talo keadaan topografinya datar dan pada umumnya berada di dataran rendah. Ketinggian wilayah berkisar antara 20-200 meter di atas permukaan laut. Adapun batas-batas wilayah kecamatan Talo adalah

- Sebelah Utara : Kecamatan Ulu Talo dan Kecamatan Seluma Utara
- Sebelah Selatan : Kecamatan Ilir Talo
- Sebelah Timur : Kecamatan Talo Kecil
- Sebelah Barat : Kecamatan Seluma Timur

Berikut gambar persentasi wilayah kecamatan Talo tahun 2014



Tabel 1.1 Jarak Antara Kantor Kecamatan dengan Kantor Desa/Kelurahan di Kecamatan Talo, 2014

Kelurahan/Desa	Jarak (km)
(1)	(2)
Kembang Seri	5
Lubuk Gio	4
Muara Danau	3
Durian Bubur	1
Masmambang	1
Serambi Gunung	2
Air Payangan	11
Batu Tugu	18
Air Teras	13
Bunut Tinggi	5
Lubuk Gadis	5
Kampai	2
Lubuk Ngantungan	5
Napal Melintang	6
Simpang Tiga Pagar Gasing	1
Harapan Mulya	15

Sumber: Potensi Desa 2014

Tabel 1.2 Luas Desa/Kelurahan di Kecamatan Talo, 2014

Kelurahan/Desa	Luas (km <sup>2</sup> )	Persentase (%)
(1)	(2)	(3)
Kembang Seri	6.2	5.58
Lubuk Gio	6	5.40
Muara Danau	6	5.40
Durian Bubur	4.75	4.27
Masmambang	10	8.99
Serambi Gunung	9	8.99
Air Payangan	7	6.29
Batu Tugu	6	5.40
Air Teras	12	10.79
Bunut Tinggi	10	8.99
Lubuk Gadis	5	4.50
Kampai	7	6.29
Lubuk Ngantungan	9	8.09
Napal Melintang*	11	9.89
Simpang Tiga Pagar Gasing	2.25	2.02
Harapan Mulya	-	-
Jumlah	111.20	100.00

Sumber: Kantor Kecamatan Talo, 2015

\*Termasuk Desa Harapan Mulya

Tabel 1.3 Letak Geografis Desa/Kelurahan di Kecamatan Talo, 2014

Kelurahan/Desa	Pantai	BukanPantai	Berbatasan dengan Hutan
(1)	(2)	(3)	(4)
Kembang Seri	-	√	-
Lubuk Gio	-	√	-
Muara Danau	-	√	-
Durian Bubur	-	√	-
Masmambang	-	√	-
Serambi Gunung	-	√	-
Air Payangan	-	-	√
Batu Tugu	-	-	√
Air Teras	-	√	-
Bunut Tinggi	-	√	-
Lubuk Gadis	-	√	-
Kampai	-	√	-
Lubuk Ngantungan	-	√	-
Napal Melintang*	-	√	-
Simpang Tiga Pagar Gasing	-	√	-
Harapan Mulya	-	√	-
Jumlah	-		

Sumber: Kantor Kecamatan Talo, 2015



Kecamatan Talo merupakan kecamatan induk tiga dari kecamatan yang mengalami pemekaran wilayah. Kecamatan tersebut Talo Kecil, Kecamatan Ilir Talo, dan Kecamatan Ulu Talo. Ibukota Kecamatan Talo adalah Kelurahan Masmambang. Akan tetapi kantor camat terletak di Desa Simpang Tiga Pagar Gasing, desa ini merupakan pemekaran dari Desa Durian Bubur pada bulan Februari tahun 2010.

Kecamatan Talo terdiri dari 15 desa definitif satu Kelurahan yang definitif juga yaitu Desa Air Teras, Air Payangan, Batu Tugu, Lubuk Gadis, Lubuk Ngantungan, Bunut Tinggi, Napal Melintang, Harapan Mulya, Kampai, Durian Bubur, Simpang Tiga Pagar Gasing, Serambi Gunung, Muara Danau, Lubuk Gio, Kembang Seri, dan Kelurahan Masmambang.

Kelurahan dipimpin oleh lurah dimana Surat Keputusan Penempatannya di keluarkan oleh Bupati. Pemerintahan desa adalah Pemerintah Desa dan Badan Permusyawaratan Desa (BPD). Pemerintah desa meliputi Kepala Desa (Kades) dan Perangkat Desa. Setiap desa dipimpin oleh Kepala Desa yang proses penunjukannya dipilih secara langsung oleh masyarakat desa. Perangkat desa terdiri dari Sekretaris Desa (Sekdes), Kepala Urusan (Kaur), dan Kepala Dusun (Kadus).

Badan Permusyawaratan Desa (BPD) terdiri dari pemuka-pemuka masyarakat yang berfungsi mengayomi adat istiadat, membuat peraturan desa, menampung, dan menyalurkan aspirasi masyarakat serta melakukan pengawasan terhadap penyelenggaraan pemerintah desa yang dibentuk dari dan oleh masyarakat desa melalui pemilihan.

Tabel 2.1 Status Desa/Kelurahan di Kecamatan Talo, 2014

Kelurahan/Desa	Definitif	Persiapan
(1)	(2)	(3)
Kembang Seri	√	-
Lubuk Gio	√	-
Muara Danau	√	-
Durian Bubur	√	-
Masmambang	√	-
Serambi Gunung	√	-
Air Payangan	√	-
Batu Tugu	√	-
Air Teras	√	-
Bunut Tinggi	√	-
Lubuk Gadis	√	-
Kampai	√	-
Lubuk Ngantungan	√	-
Napal Melintang*	√	-
Simpang Tiga Pagar Gasing	√	-
Harapan Mulya	√	-
Jumlah	16	-

Sumber: Badan Pemberdayaan Masyarakat Desa (BPMD) Kabupaten Seluma, 2015

Tabel 2.3 Jumlah Satuan Lingkungan Setempat (SLS) Terkecil Menurut Desa/Kelurahan di Kecamatan Talo, 2014

Kelurahan/Desa	Dusun	RW	RT
(1)	(2)	(3)	(4)
Kembang Seri	2	-	-
Lubuk Gio	3	-	-
Muara Danau	2	-	-
Durian Bubur	3	-	-
Masmambang	-	2	8
Serambi Gunung	3	-	-
Air Payangan	3	-	-
Batu Tugu	2	-	-
Air Teras	3	-	-
Bunut Tinggi	3	-	-
Lubuk Gadis	2	-	-
Kampai	3	-	-
Lubuk Ngantungan	3	-	-
Napal Melintang*	3	-	-
Simpang Tiga Pagar Gasing	2	-	-
Harapan Mulya	-	-	-
Jumlah	41	2	8

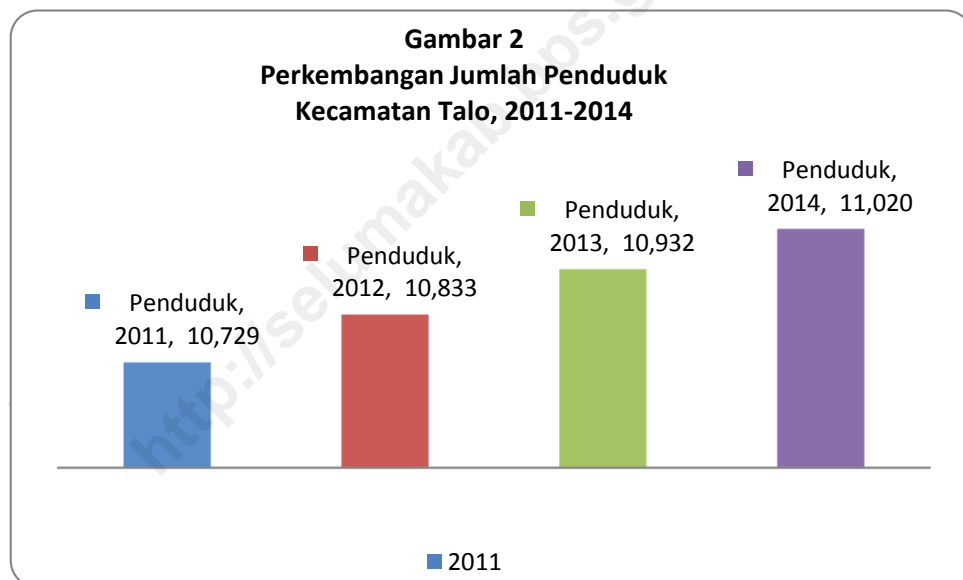
Sumber: Badan Pemberdayaan Masyarakat Desa (BPMD) Kabupaten Seluma, 2015



# Kependudukan

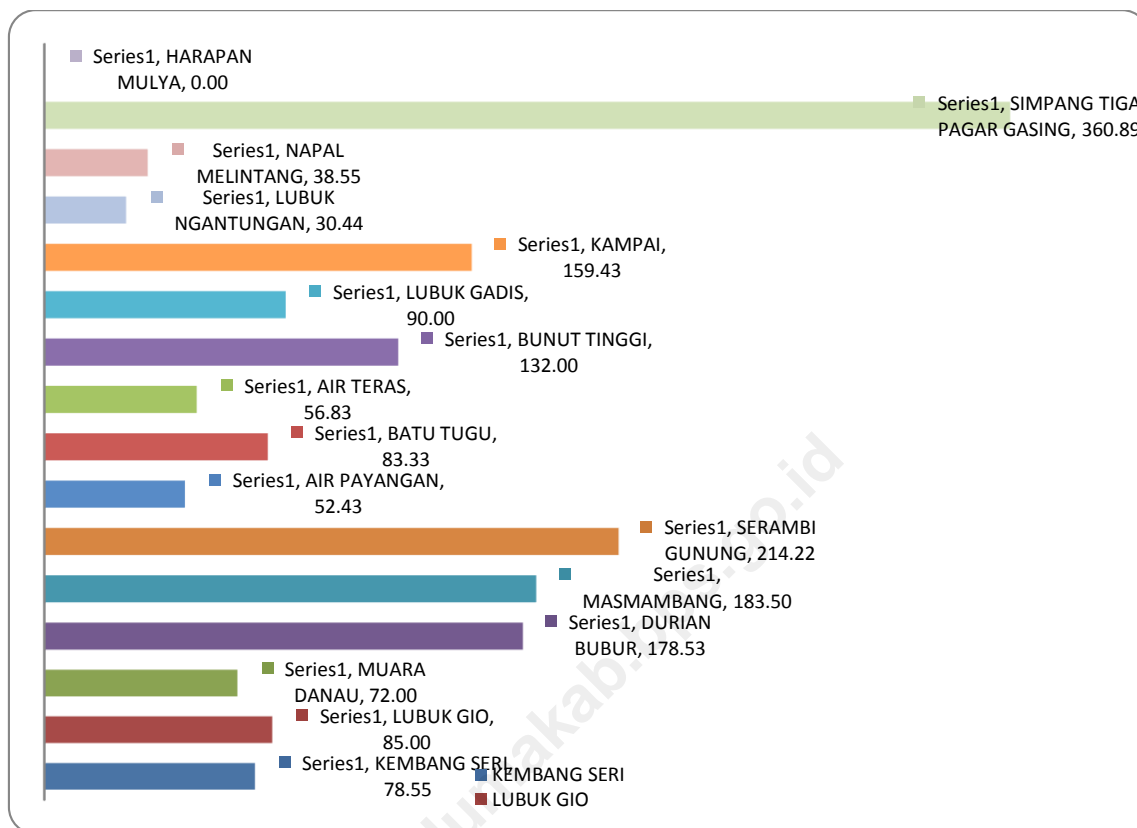
3

Jumlah penduduk sementara Kecamatan Talo pada tahun 2014 adalah **11,020** jiwa. Pada tahun 2013, jumlah penduduk Kecamatan Talo sebanyak **10,932** jiwa. Tahun 2014, jumlah penduduk laki-laki **5,614** jiwa dan perempuan **5,406** jiwa. Rasio jenis kelamin atau *sex ratio* penduduk Kecamatan Talo tahun 2014 sebesar **101**. Angka ini berarti setiap 100 penduduk perempuan di Kecamatan Talo, terdapat **101** penduduk laki-laki.



Tingkat kepadatan penduduk kecamatan ini mencapai 109.79 jiwa / km<sup>2</sup>. Kepadatan penduduk tingkat desa bervariasi antara 30.44 jiwa / km<sup>2</sup> sampai dengan 183.50 jiwa / km<sup>2</sup> dimana penduduk terpadat di Kelurahan Masmambang dan terjarang di desa Harapan Mulya. Tingkat perkembangan penduduk Kecamatan Talo dari tahun 2014 digambarkan pada grafik berikut ini.

**Gambar 3.**  
**Kepadatan Penduduk di**  
**Kecamatan Talo, 2014**



Sumber: Potensi Desa, 2014

Tabel 3.1 Jumlah Penduduk Berdasarkan Jenis Kelamin dan Rasio Jenis Kelamin Menurut Desa/Kelurahan di Kecamatan Talo, 2014

Kelurahan/Desa	JenisKelamin		Jumlah	Rasio Jenis Kelamin
	Laki-laki	Perempuan		
(1)	(2)	(3)	(4)	(5)
Kembang Seri	246	241	487	102.07
Lubuk Gio	254	256	510	99.22
Muara Danau	215	217	432	99.08
Durian Bubur	436	412	848	105.83
Masmambang	852	983	1,835	86.67
Serambi Gunung	937	991	1,928	94.55
Air Payangan	194	173	367	112.14
Batu Tugu	237	263	500	90.11
Air Teras	362	320	682	113.13
Bunut Tinggi	657	663	1,320	99.10
Lubuk Gadis	230	220	450	104.55
Kampai	620	496	1,116	125.00
Lubuk Ngantungan	139	135	274	102.96
Napal Melintang	218	206	424	105.83
Simpang Tiga Pagar Gasing	435	377	812	115.38
Harapan Mulya	105	119	224	88.24
Jumlah	6,137	6,072	12,209	101.07

Sumber : Potensi Desa 2014

Tabel 3.2 Jumlah Penduduk, Luas Wilayah, dan Kepadatan Penduduk Menurut Desa/Kelurahan di Kecamatan Talo, 2014

Kelurahan/Desa	Jumlah Penduduk (jiwa)	Luas Wilayah (km <sup>2</sup> )	Kepadatan Penduduk (jiwa/km <sup>2</sup> )
(1)	(2)	(3)	(4)
Kembang Seri	487	6.2	78.55
Lubuk Gio	510	6	85.00
Muara Danau	432	6	72.00
Durian Bubur	848	4.75	178.53
Masmambang	1,835	10	183.50
Serambi Gunung	1,928	9	214.22
Air Payangan	367	7	52.43
Batu Tugu	500	6	83.33
Air Teras	682	12	56.83
Bunut Tinggi	1,320	10	132.00
Lubuk Gadis	450	5	90.00
Kampai	1,116	7	159.43
Lubuk Ngantungan	274	9	30.44
Napal Melintang	424	11	38.55
Simpang Tiga Pagar Gasing	812	2.25	360.89
Harapan Mulya	224	-	0.00
Jumlah	12,209	111.20	109.79

Sumber: *Potensi Desa 2014*

Tabel 3.3 Proyeksi Penduduk Berdasarkan Jenis Kelamin dan Rasio Jenis Kelamin Menurut Desa/Kelurahan di Kecamatan Talo, 2011- 2014

Tahun	JenisKelamin		Jumlah	Rasio Jenis Kelamin
	Laki-laki	Perempuan		
(1)	(2)	(3)	(4)	(5)
2011	5,468	5,261	10,729	103.93
2012	5,528	5,305	10,833	104.20
2013	5,573	5,359	10,932	103.99
2014	5,614	5,406	11,020	103.84
Jumlah	22,183	21,331	43,514	101.61

Sumber : BPS Kabupaten Seluma, 2015 Angka Proyeksi Sensus Penduduk 2010



Sosial kemasyarakatan kecamatan Talo yang meliputi bidang pendidikan, kesehatan, dan keagamaan. Variabel-variabel utama ketiga bidang tersebut meliputi jumlah fasilitas dan jumlah tenaga pelaksana. Bidang pendidikan di Kecamatan Talo pada tahun 2013 tercatat fasilitas atau sarana gedung Sekolah Dasar (SD) / Madrasah Ibtidaiyah(MI) dan Sekolah Menengah Pertama (SMP) / Madrasah Tsanawiyah (MTs) adalah sebanyak 19 SD/MI dan tiga SMP/MTs. Sedangkan Sekolah Menengah Umum (SMU)/ Madrasah Aliyah ada dua.

Pada tahun yang sama jumlah murid SD/MI, SMP/MTs, SMA, dan SMK masing-masing 1,140 SD/MI 398 murid, 804 SMP/MTs 59 murid, SMA 442 murid, serta MI 65murid, sedangkan jumlah tenaga pengajar/guru SD/MI, SMP/MTs, SMA, dan SMK masing-masing adalah SD 110, MI 55 guru, SMP 46, 11 guru MTs, SMA 25 guru, serta 11 guru MI.

Berdasarkan data di atas, tercatat bahwa pada tingkat SD, rasio murid terhadap sekolah adalah 95, yang menyatakan bahwa rata-rata jumlah murid di setiap SD di Kecamatan Talo adalah 95 murid. Sedangkan rasio murid terhadap guru mencapai 10, yang menyatakan setiap guru SD di Kecamatan Talo rata-rata mengajar 10 murid.

Fasilitas kesehatan kecamatan Talo memiliki satu puskesmas, tiga puskesmas pembantu, satu poskesdes, dan 16 posyandu. Lokasi puskesmas tersebut berada di Kelurahan Masmambang. Sedangkan sarana ibadah terdapat 20 masjid dan 10 surau. Keberadaan masjid di kecamatan Talo sudah ada untuk setiap desanya.

Tabel 4.1 Jumlah Sekolah Dasar (SD)/Sederajat Berdasarkan Status Sekolah Menurut Desa / Kelurahan di Kecamatan Talo, 2014

Kelurahan/ Desa (1)	SD		MI (4)	Jumlah (5)
	Negeri (2)	Swasta (3)		
Kembang Seri	1	0	0	1
Lubuk Gio	0	0	0	0
Muara Danau	1	0	0	1
Durian Bubur	1	0	0	1
Masmambang	2	0	0	2
Serambi Gunung	1	0	1	2
Air Payangan	0	0	1	1
Batu Tugu	0	0	1	1
Air Teras	1	0	1	2
Bunut Tinggi	1	0	1	2
Lubuk Gadis	0	0	1	1
Kampai	1	0	0	2
Lubuk Ngantungan	1	0	0	1
Napal Melintang	0	0	1	1
Simpang Tiga Pagar Gasing	1	0	0	1
Harapan Mulya	1	0	0	1
Jumlah	12	0	7	19

Sumber: Dinas Pendidikan Nasional Kabupaten Seluma, 2014  
Kantor Kementerian Agama Kabupaten Seluma, 2014

Tabel 4.2 Jumlah Sekolah, Murid, dan Rasio Murid-Sekolah untuk Sekolah Dasar (SD) dan Madrasah Ibtidaiyah (MI) di Kecamatan Talo Tahun Ajaran 2011/2012 – 2014/2015

Tahun Ajaran	Status Sekolah	Jumlah Sekolah	Murid			Rasio Murid-Sekolah
			Laki-laki	Perempuan	Jumlah	
(1)	(2)	(3)	(4)	(5)	(6)	(7)
2011/2012	SD	12	628	551	1179	98.25
	MI	7	195	211	406	58
2012/2013	SD	12	605	567	1172	97.66
	MI	7	199	398	597	85.28
2013/2014	SD	12	598	544	1142	95.17
	MI	7	200	198	398	56.86
2014/2015	SD	12				
	MI	7				

Sumber: Dinas Pendidikan Nasional Kabupaten Seluma, 2014  
Kantor Kementerian Agama Kabupaten Seluma, 2014



Tabel 4.3 Jumlah Guru, Murid, dan Rasio Murid-Guru untuk Sekolah Dasar (SD) dan Madrasah Ibtidaiyah (MI) di Kecamatan Talo Tahun Ajaran 2011/2012 – 2014/2015

Tahun Ajaran	Status Sekolah	Jumlah Guru	Murid			Rasio Murid-Guru
			Laki-laki	Perempuan	Jumlah	
(1)	(2)	(3)	(4)	(5)	(6)	(7)
2011/2012	SD	95	628	551	1179	12.41
	MI	54	195	211	406	7.52
2012/2013	SD	82	605	567	1172	14.29
	MI	48	199	398	597	12.44
2013/2014	SD	110	598	544	1142	10.38
	MI	55	200	198	398	7.24
2014/2015	SD					
	MI					

Sumber: Dinas Pendidikan Nasional Kabupaten Seluma, 2014  
Kantor Kementerian Agama Kabupaten Seluma, 2014

Tabel 4.4 Jumlah Sekolah Menengah Pertama (SMP)/Sederajat Berdasarkan Status Sekolah Menurut Desa / Kelurahan di Kecamatan Talo, 2014

Kelurahan/Desa	SMP		MTs	Jumlah
	Negeri	Swasta		
(1)	(2)	(3)	(4)	(5)
Kembang Seri	0	0	0	0
Lubuk Gio	0	0	0	0
Muara Danau	0	0	0	0
Durian Bubur	0	0	0	0
Masmambang	0	0	1	1
Serambi Gunung	0	0	0	0
Air Payangan	0	0	0	0
Batu Tugu	0	0	0	0
Air Teras	1	0	0	1
Bunut Tinggi	0	0	0	0
Lubuk Gadis	0	0	0	0
Kampai	1	0	0	1
Lubuk Ngantungan	0	0	0	0
Napal Melintang	0	0	0	0
Simpang Tiga Pagar Gasing	0	0	0	0
Harapan Mulya	0	0	0	0
Jumlah	2	0	1	3

Sumber: Dinas Pendidikan Nasional Kabupaten Seluma, 2014  
Kantor Kementerian Agama Kabupaten Seluma, 2014

Tabel 4.5 Jumlah Sekolah, Murid, dan Rasio Murid-Sekolah untuk Sekolah Menengah Pertama (SMP) dan Madrasah Tsanawiyah (MTs) di Kecamatan Talo Tahun Ajaran 2011/2012 – 2014/2015

Tahun Ajaran	Status Sekolah	Jumlah Sekolah	Murid			Rasio Murid-Sekolah
			Laki-laki	Perempuan	Jumlah	
(1)	(2)	(3)	(4)	(5)	(6)	(7)
2011/2012	SMP	2	302	344	646	323
	MTs	1	34	36	70	70
2012/2013	SMP	2	261	648	909	454.50
	MTs	1	30	32	62	62
2013/2014	SMP	2	387	417	804	402
	MTs	1	28	31	59	59
2014/2015	SMP					
	MTs					

Sumber: Dinas Pendidikan Nasional Kabupaten Seluma, 2015  
Kantor Kementerian Agama Kabupaten Seluma, 2015

Tabel 4.6 Jumlah Guru, Murid, dan Rasio Murid-Guru untuk Sekolah Menengah Pertama (SMP) dan Madrasah Tsanawiyah (MTs) di Kecamatan Talo Tahun Ajaran 2011/2012 – 2014/2015

Tahun Ajaran	Status Sekolah	Jumlah Guru	Murid			Rasio Murid-Guru
			Laki-laki	Perempuan	Jumlah	
(1)	(2)	(3)	(4)	(5)	(6)	(7)
2011/2012	SMP	30	302	344	646	21.53
	MTs	12	34	36	70	5.83
2012/2013	SMP	32	261	648	909	28.41
	MTs	13	30	32	62	4.77
2013/2014	SMP	46	387	417	804	17.48
	MTs	11	28	31	59	5.36
2014/2015	SMP					
	MTs					

Sumber: Dinas Pendidikan Nasional Kabupaten Seluma, 2014  
Kantor Kementerian Agama Kabupaten Seluma, 2014

Tabel 4.7 Jumlah Sekolah Menengah Atas (SMA)/Sederajat Berdasarkan Status Sekolah Menurut Desa / Kelurahan di Kecamatan Talo, 2014

Kelurahan/Desa	SMA		MA	Jumlah
	Negeri	Swasta		
(1)	(2)	(3)	(4)	(5)
Kembang Seri	0	0	0	0
Lubuk Gio	0	0	0	0
Muara Danau	0	0	0	0
Durian Bubur	0	0	0	0
Masmambang	0	0	1	1
Serambi Gunung	0	0	0	0
Air Payangan	0	0	0	0
Batu Tugu	0	0	0	0
Air Teras	0	0	0	0
Bunut Tinggi	0	0	0	0
Lubuk Gadis	0	0	0	0
Kampai	0	0	0	0
Lubuk Ngantungan	0	0	0	0
Napal Melintang	0	0	0	0
Simpang Tiga Pagar Gasing	1	0	0	1
Harapan Mulya	0	0	0	0
Jumlah	1	0	1	2

Sumber: Dinas Pendidikan Nasional Kabupaten Seluma, 2014  
Kantor Kementerian Agama Kabupaten Seluma, 2014

Tabel 4.8 Jumlah Sekolah, Murid, dan Rasio Murid-Sekolah untuk Sekolah Menengah Atas (SMA) dan Madrasah Aliyah (MA) di Kecamatan Talo Tahun Ajaran 2011/2012 – 2014/2015

Tahun Ajaran	Status Sekolah	Jumlah Sekolah	Murid			Rasio Murid-Sekolah
			Laki-laki	Perempuan	Jumlah	
(1)	(2)	(3)	(4)	(5)	(6)	(7)
2011/2012	SMA*	2	341	363	704	352
	MA	1	59	19	78	78
2012/2013	SMA	1	203	239	442	442
	MA	1	52	28	80	80
2013/2014	SMA	1	203	239	442	442
	MA	1	43	22	65	65
2014/2015	SMA					
	MA					

Sumber: Dinas Pendidikan Nasional Kabupaten Seluma, 2014  
Kantor Kementerian Agama Kabupaten Seluma, 2014

Tabel 4.9 Jumlah Guru, Murid, dan Rasio Murid-Guru untuk Sekolah Menengah Atas (SMA) dan Madrasah Aliyah (MA) di Kecamatan Talo Tahun Ajaran 2011/2012 – 2014/2015

Tahun Ajaran	Status Sekolah	Jumlah Guru	Murid			Rasio Murid-Guru
			Laki-laki	Perempuan	Jumlah	
(1)	(2)	(3)	(4)	(5)	(6)	(7)
2011/2012	SMA*	52	341	363	704	13.54
	MA	13	59	19	78	6.00
2012/2013	SMA	24	203	239	442	18.42
	MA	12	52	28	80	6.67
2013/2014	SMA	25	203	239	442	17.68
	MA	11	43	22	65	5.91
2014/2015	SMA					
	MA					

Sumber: Dinas Pendidikan Nasional Kabupaten Seluma, 2014  
Kantor Kementerian Agama Kabupaten Seluma, 2014

Tabel 4.10 Jumlah Sarana Kesehatan di Kecamatan Talo, 2011-2014

Sarana Kesehatan	2011	2012	2013	2014
(1)	(2)	(3)	(4)	(5)
Rumah Sakit	0	0	0	0
Puskesmas	1	1	1	1
Puskesmas Pembantu	2	2	2	3
Puskesmas Keliling	0	0	0	0
Posyandu	0	0	0	16
Pos Obat	0	0	0	0
Poskesdes	0	0	0	1
Polindes	0	0	0	0
Desa Siaga	0	0	0	0

Sumber: Dinas Kesehatan Kabupaten Seluma, 2015

Sumber: Puskesmas Kecamatan Talo, 2015

Sumber: Potensi Desa, 2014



Tabel 4.11 Jumlah Bayi Lahir di Kecamatan Talo, 2011-2014

Tahun	Bayi Lahir
(1)	(2)
2011	202
2012	214
2013	215
2014	475

Sumber: Dinas Kesehatan Kabupaten Seluma, 2015

<http://selumakab.bps.go.id>

**Tabel 4.12 Jumlah Bencana Alam yang Terjadi di Kecamatan Talo, 2011-2014**

Tahun	Kebakaran	Longsor	Gempa Bumi	Banjir	Tsunami	Putting Beling
(1)	(2)	(3)	(4)	(5)	(6)	(7)
2011	4	0	0	0	0	0
2012	0	1	1	0	0	0
2013	1	0	0	0	0	0
2014	1	1	0	0	0	0

*Sumber: Dinas Sosial Kabupaten Seluma, 2015*

<http://selumakab.bps.go.id>

**Tabel 4.13** Jumlah Penyandang Masalah Kesejahteraan Sosial di Kecamatan Talo, 2011-2014

Tahun	Penyandang Anak Cacat	Anak Terlantar	Tuna Susila	Lanjut Usia	Rumah Tidak Layak Huni
(1)	(2)	(3)	(4)	(5)	(6)
2011	11	0	0	90	0
2012	31	1	0	0	0
2013	-	0	0	0	0
2014	118	1	0	0	132

Sumber: Dinas Sosial Kabupaten Seluma, 2015

<http://selumakab.bps.go.id>

**Tabel 4.14 Jumlah Sarana Ibadah Menurut Desa/Kelurahan di Kecamatan Talo, 2014**

Desa / Kelurahan	Masjid	Mushola	Gereja	Pura	Vihara
(1)	(2)	(3)	(4)	(5)	(6)
Kembang Seri	1	0	0	0	0
Lubuk Gio	1	1	0	0	0
Muara Danau	1	1	0	0	0
Durian Bubur	1	1	0	0	0
Masmambang	2	2	0	0	0
Serambi Gunung	1	1	0	0	0
Air Payangan	1	0	0	0	0
Batu Tugu	2	1	0	0	0
Air Teras	2	0	0	0	0
Bunut Tinggi	1	1	0	0	0
Lubuk Gadis	1	0	0	0	0
Kampai	1	2	0	0	0
Lubuk Ngantungan	1	0	0	0	0
Napal Melintang	1	0	0	0	0
Simpang Tiga Pagar Gasing	2	0	0	0	0
Harapan Mulya	1	0	1	0	0
<b>Jumlah</b>	<b>20</b>	<b>10</b>	<b>1</b>	<b>0</b>	<b>0</b>

*Sumber: Potensi Desa, 2014*

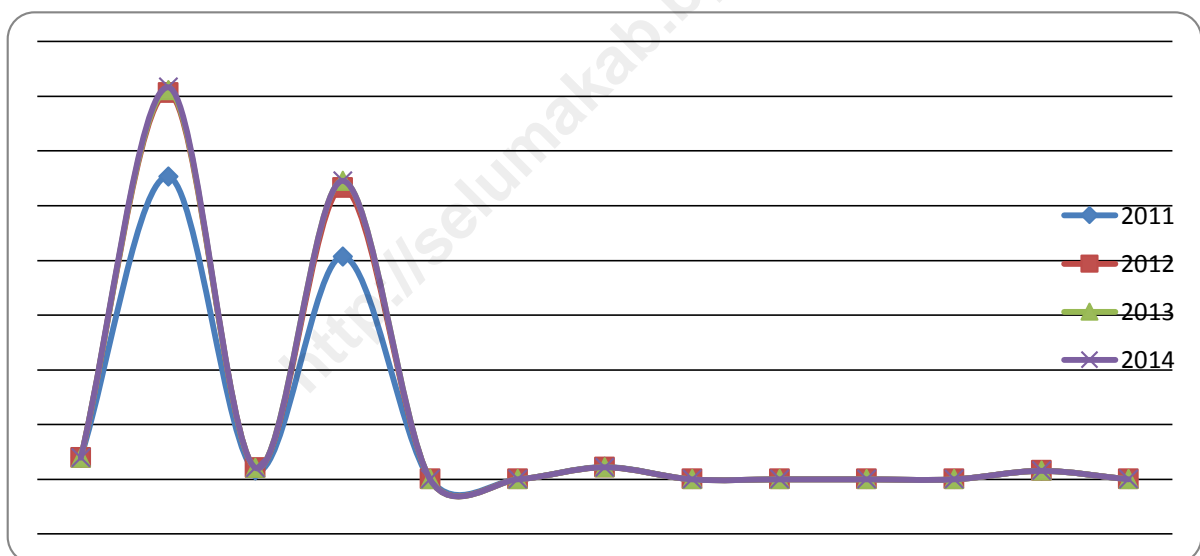
# Pertanian

5

Luas lahan perkebunan karet pada tahun 2011, 2012, 2013, dan 2014 di Kecamatan Talo sebesar 1,106 hektar, 1,413 hektar, 1,423 hektar, dan 1,433 hektar. Terjadinya peningkatan luas lahan dari tahun sebelumnya. Tahun 2014 luas lahan kelapa sawit di kecamatan ini adalah 1,091 hektar. Luas lahan perkebunan tahun 2011-2014 di kecamatan Talo digambarkan pada grafik berikut ini.

Gambar 4

Luas Lahan Perkebunan Menurut Kecamatan Talo, 2011-2014



Sumber : Dinas Pertanian, Perkebunan, Peternakan, dan Kehutanan Kabupaten Seluma, 2015

Tabel 5.1 Produksi Tanaman Perkebunan Menurut Komoditas di Kecamatan Talo (Hektar), 2011-2014

Komoditas	2011	2012	2013	2014
(1)	(2)	(3)	(4)	(4)
Kopi	79	79	79	79
Karet	1,106	1,413	1,423	1,433
Kelapa	32	42	42	42
Kelapa Sawit	814	1,066	1,091	1,091
Cengkeh	-	-	-	-
Lada	-	-	-	-
Kakao	45	44	44	44
Kayu Manis	-	-	-	-
Kemiri	-	-	-	-
Aren	-	-	-	-
Kapuk	-	-	-	-
Pinang	31	31	31	31
Nilam	-	-	-	-

Sumber: Dinas Pertanian, Perkebunan, Peternakan, dan Kehutanan Kabupaten Seluma, 2015

Tabel 5.2 Persentasi Rumah Tangga Pertanian Menurut Kelurahan/Desa di Kecamatan Talo 2014

Kelurahan/Desa	Laki-laki	Persentasi	Perempuan	Persentasi	Jumlah	Persentasi
(1)	(2)	(3)	(4)	(4)	(4)	(4)
Kembang Seri	101	4.93	9	5.49	110	4.97
Lubuk Gio	96	4.69	12	7.32	108	4.88
Muara Danau	52	2.54	6	3.66	58	2.62
Durian Bubur	156	7.62	22	13.41	178	8.05
Masmambang	289	14.11	8	4.88	297	13.43
Serambi Gunung	288	14.06	17	10.37	305	13.79
Air Payangan	69	3.37	9	5.49	78	3.53
Batu Tugu	65	3.17	10	6.10	75	3.39
Air Teras	133	6.49	11	6.71	144	6.51
Bunut Tinggi	201	9.81	16	9.76	217	9.81
Lubuk Gadis	74	3.61	3	1.83	77	3.48
Kampai	204	9.96	19	11.59	223	10.08
Lubuk Ngantungan	56	2.73	4	2.44	60	2.71
Napal Melintang	132	6.45	6	3.66	138	6.24
Simpang Tiga Pagar Gasing	132	6.45	12	7.32	144	6.51
<b>JUMLAH</b>	<b>2048</b>	<b>100.00</b>	<b>164</b>	<b>100.00</b>	<b>2,212</b>	<b>100.00</b>

Sumber: BPS Kabupaten Seluma, 2015

**Tabel 5.3 Persentasi Petani Menurut Kelurahan/Desa di Kecamatan Talo 2014**

Kelurahan/Desa	Laki-laki	Persentasi	Perempuan	Persentasi	Jumlah	Persentasi
(1)	(2)	(3)	(4)	(4)	(4)	(4)
Kembang Seri	108	5.04	21	6.42	129	5.22
Lubuk Gio	100	4.67	27	8.26	127	5.14
Muara Danau	55	2.57	20	6.12	75	3.04
Durian Bubur	158	7.38	26	7.95	184	7.45
Masmambang	293	13.68	14	4.28	307	12.43
Serambi Gunung	305	14.24	40	12.23	345	13.97
Air Payangan	69	3.22	9	2.75	78	3.16
Batu Tugu	66	3.08	12	3.67	78	3.16
Air Teras	144	6.72	32	9.79	176	7.13
Bunut Tinggi	216	10.08	18	5.50	234	9.48
Lubuk Gadis	76	3.55	6	1.83	82	3.32
Kampai	214	9.99	20	6.12	234	9.48
Lubuk Ngantungan	64	2.99	35	10.70	99	4.01
Napal Melintang	134	6.26	16	4.89	150	6.08
Simpang Tiga Pagar Gasing	140	6.54	31	9.48	171	6.93
<b>JUMLAH</b>	<b>2,142</b>	<b>100.00</b>	<b>327</b>	<b>100.00</b>	<b>2,469</b>	<b>100.00</b>

*Sumber: BPS Kabupaten Seluma, 2015*





Sektor keuangan, persewaan, dan jasa perusahaan dan sektor perdagangan, hotel, dan restoran di Kecamatan Talo belum mengalami perkembangan yang sangat berarti. Hal ini dapat kita lihat dari jumlah sarana penunjang keuangan seperti koperasi, pasar, akomodasi, hotel, dan lain sebagainya yang masih sangat terbatas.

Mengingat kondisi lahannya yang sebagian besar digunakan sebagai lahan pertanian dan mata pencaharian penduduknya yang mengandalkan subsektor perkebunan sawit membuat sektor keuangan, persewaan, dan jasa perusahaan dan sektor perdagangan, hotel, dan restoran di kecamatan ini masih membutuhkan waktu yang relatif lama untuk tumbuh.

Tabel 6.1 Jumlah Koperasi Menurut Kelurahan/Desa di Kecamatan Talo, 2014

Kelurahan /Desa	KUD	KoperasiLainnya (UEDSP)
(1)	(2)	(3)
Kembang Seri	0	0
Lubuk Gio	0	0
Muara Danau	0	0
Durian Bubur	0	0
Masmambang	0	0
Serambi Gunung	0	0
Air Payangan	0	0
Batu Tugu	0	0
Air Teras	0	0
Bunut Tinggi	0	0
Lubuk Gadis	0	0
Kampai	0	0
Lubuk Ngantungan	0	0
Napal Melintang	0	0
Simpang Tiga Pagar Gasing	0	0
Harapan Mulya	1	0
Jumlah	1	0

Sumber: Kantor Kecamatan Talo, 2015

Tabel 6.2 Jumlah Lembaga Keuangan Menurut Kelurahan/Desa di Kecamatan Talo, 2014

Kelurahan /Desa	Bank	Non Bank
(1)	(2)	(3)
Kembang Seri	0	0
Lubuk Gio	0	0
Muara Danau	0	0
Durian Bubur	0	0
Masmambang	0	0
Serambi Gunung	1	0
Air Payangan	0	0
Batu Tugu	0	0
Air Teras	0	0
Bunut Tinggi	0	0
Lubuk Gadis	0	0
Kampai	0	0
Lubuk Ngantungan	0	0
Napal Melintang	0	0
Simpang Tiga Pagar Gasing	0	0
Harapan Mulya	0	0
Jumlah	1	0

Sumber: Kantor Kecamatan Talo, 2015

Tabel 6.3 Jumlah Akomodasi Menurut Kelurahan/Desa di Kecamatan Talo, 2014

Kelurahan/Desa	Jenis Akomodasi	
	Rumah Makan	Hotel
(1)	(2)	(3)
Kembang Seri	0	0
Lubuk Gio	0	0
Muara Danau	0	0
Durian Bubur	0	0
Masmambang	0	0
Serambi Gunung	2	0
Air Payangan	0	0
Batu Tugu	0	0
Air Teras	0	0
Bunut Tinggi	0	0
Lubuk Gadis	0	0
Kampai	0	0
Lubuk Ngantungan	0	0
Napal Melintang	0	0
Simpang Tiga Pagar Gasing	0	0
Harapan Mulya	0	0
Jumlah	2	0

Sumber: Kantor Kecamatan Talo, 2015

Tabel 6.4 Jumlah Pasar dan Toko/Warung Menurut Kelurahan/Desa di Kecamatan Talo, 2014

Kelurahan/Desa	Jenis Pasar		Toko/Warung Kelontongan
	Pasar Modern	Pasar Tradisional	
(1)	(2)	(3)	(4)
Kembang Seri	0	0	3
Lubuk Gio	0	0	4
Muara Danau	0	0	3
Durian Bubur	0	0	10
Masmambang	0	0	20
Serambi Gunung	2	0	16
Air Payangan	0	0	2
Batu Tugu	0	0	4
Air Teras	0	0	23
Bunut Tinggi	0	0	19
Lubuk Gadis	0	0	3
Kampai	0	0	3
Lubuk Ngantungan	0	0	21
Napal Melintang	0	0	4
Simpang Tiga Pagar Gasing	0	0	4
Harapan Mulya	0	0	9
Jumlah	2	0	149

Sumber: Potensi Desa 2014, BPS Kabupaten Seluma, 2015

# Listrik

7

Listrik merupakan kebutuhan pokok dalam mengembangkan ekonomi masyarakat di suatu wilayah. Keunggulan listrik dibanding energi lain adalah listrik sangat mudah dikonversikan ke dalam bentuk energi lain, mudah disalurkan, dan dapat disimpan. Tenaga listrik adalah salah satu bagian dari sistem energi, yang memegang peranan penting dalam pembangunan ekonomi suatu negara. Bahkan sangat sering, angka konsumsi listrik per kapita digunakan pula sebagai salah satu angka yang menunjukkan tingkat kemakmuran suatu wilayah.

<http://selumakab.bps.go.id>

Tabel 7.1 Jumlah Keluarga Pengguna Listrik PLN Menurut Kelurahan/Desa di Kecamatan Talo, 2014

Kelurahan/Desa	Listrik PLN
(1)	(2)
Kembang Seri	120
Lubuk Gio	147
Muara Danau	83
Durian Bubur	213
Masmambang	388
Serambi Gunung	508
Air Payangan	0
Batu Tugu	0
Air Teras	151
Bunut Tinggi	327
Lubuk Gadis	82
Kampai	371
Lubuk Ngantungan	63
Napal Melintang	140
Simpang Tiga Pagar Gasing	181
Harapan Mulya	0
Jumlah	2,774

Sumber: *Potensi Desa, 2014*

\*Data PLN 2014 belum diperoleh dari PLN Kabupaten Seluma

# DATA

Mencerdaskan Bangsa

<http://selumakab.bpt.go.id>



BADAN PUSAT STATISTIK KABUPATEN SELUMA  
Jl. R.A. Kartini Desa Napal Tais  
Telp. (0736) 9150007