

Nomor Katalog : 1102001.9401030

2020

DISTRİK KURIK  
DALAM ANGKA



**BADAN PUSAT STATISTIK  
KABUPATEN MERAUKE**

**2020**

**DISTRIK KURIK  
DALAM ANGKA**



# **Distrik Kurik Dalam Angka 2020**

**ISBN:**

**No. Publikasi:** 94010.2015

**Katalog:** 1102001.9401030

**Ukuran Buku:** 14,8 cm x 21 cm

**Jumlah Halaman:** xvi +145 Halaman

**Naskah:**

Badan Pusat Statistik Kabupaten Merauke

**Gambar Kover oleh:**

Badan Pusat Statistik Kabupaten Merauke

**Desain Kover Oleh:**

M Abdul Muhshi

**Diterbitkan oleh:**

© BPS Kabupaten Merauke

**Dicetak oleh:**

**Dilarang mengumumkan, mendistribusikan, mengomunikasikan, dan/atau menggandakan sebagian atau seluruh isi buku ini untuk tujuan komersial tanpa izin tertulis dari Badan Pusat Statistik**

**KEPALA BPS KABUPATEN MERAUKE**  
*CHIEF STATISTICIAN OF MERAUKE REGENCY*



**Cendana Murti Nuryana Sri Hapsara S.ST**





## KATA PENGANTAR

Distrik Dalam Angka merupakan Publikasi Tahunan yang diterbitkan oleh Badan Pusat Statistik Kabupaten Merauke. Publikasi ini menyajikan berbagai macam data seperti keadaan geografi, pemerintahan, kependudukan, sosial, pertanian, energi, perdagangan, dan transportasi.

Publikasi ini dapat terwujud berkat kerjasama dan bantuan dari berbagai pihak baik instansi pemerintah maupun swasta. Kepada semua pihak yang telah memberikan bantuan disampaikan penghargaan dan terima kasih yang sebesar – besarnya.

Kami menyadari bahwa publikasi ini belum sepenuhnya memenuhi harapan pengguna data, namun kiranya dapat bermanfaat bagi setiap pengguna untuk berbagai keperluan.

Kami mengharapkan tanggapan dan saran yang bersifat membangun untuk perbaikan selanjutnya.

Merauke, September 2020  
Kepala Badan Pusat Statistik  
Kabupaten Merauke

Cendana Murti Nuryana Sri  
Hapsara S.ST

# DAFTAR ISI

Halaman

Kata Pengantar .....	v
Daftar Isi .....	vi
Daftar Tabel .....	vii
Daftar Gambar .....	xiv
Penjelasan Umum .....	xv
1. Geografi .....	1
2. Pemerintahan .....	13
2.1. Wilayah Administratif .....	18
2.2. Pegawai Negeri Sipil .....	20
3. Kependudukan .....	21
4. sosial .....	31
4.1. Pendidikan .....	38
4.2. Kesehatan .....	45
4.3. Agama .....	58
5. Pertanian .....	101
5.1. Tanaman Pangan .....	107
5.2. Hortikultura .....	118
5.3. Perkebunan .....	120
5.4. Peternakan .....	121
6. Transportasi dan Perdagangan .....	123
7. Keuangan dan Harga .....	137

## DAFTAR TABEL

halaman

Daftar Isi .....	vi
Daftar Tabel .....	vii
Daftar Gambar .....	xiv
1. Geografi .....	1
1	
1.1. Letak Geografis Distrik Kurik, 2019 .....	5
1.2. Batas-batas Wilayah Pemerintahan Dirinci Menurut Kampung di Distrik Kurik, 2019 .....	6
1.3. Luas Wilayah Menurut Kampung/Kelurahan di Distrik Kurik, 2019.....	7
1.4. Jarak Kelurahan/Kampung dari Kantor Distrik dan Kantor Kabupaten di Distrik Kurik, 2019 .....	8
1.5. Jarak Tempuh antar Kampung di Wilayah Distrik Kurik (km), 2019.....	9
1.5. Lanjutan .....	10
1.5. Lanjutan .....	11
2. Pemerintahan .....	13
2.1. Wilayah Administratif .....	18
2.1.1. Nama dan Status Pemerintahan Desa/Kampung di Distrik Kurik , 2019 .....	18
2.1.2. Jumlah RT dan RW di Distrik Kurik, 2019 .....	19
2.2. Pegawai Negeri Sipil.....	20
2.2.1.....	20
Jumlah Perangkat Kampung di Distrik Kurik, 2019 .....	20
3. Kependudukan.....	21
3.1. Jumlah Penduduk Distrik Kurik Dirinci Menurut Kampung dan Jenis Kelamin, 2019 .....	28
3.2. Jumlah Penduduk Distrik Kurik Dirinci Menurut Golongan Umur dan Jenis Kelamin , 2019 .....	29



3.3. Distribusi dan Kepadatan Penduduk Menurut Kampung/Kelurahan di Distrik Kurik, 2019 .....	30
4. sosial .....	31
4.1. Pendidikan .....	38
4.1.1. Jumlah Sarana Pendidikan Pra Sekolah di Setiap Kampung Di Distrik Kurik, TA 2019/2020 .....	38
4.1.2. Nama Sekolah, NSS, dan NPSN SD, SMP, SMA di Distrik Kurik ,TA 2019/2020.....	39
4.1.3. Nama Sekolah dan Alamat Sekolah TK di Distrik Kurik, TA 2019/2020 40	
4.1.4. Nama Sekolah dan Alamat Sekolah SD, SMP, SMA di Distrik Kurik, TA 2019/2020.....	41
4.1.5. Daftar Sekolah Menurut Lokasi Kampung di Distrik Kurik, TA 2019/2020.....	42
4.1.6. Daftar Sekolah TK Menurut Jumlah Ruang Kelas di Distrik Kurik, TA 2019/2020.....	43
4.1.7.....	44
Daftar Sekolah SD, SMP, dan SMA Menurut Jumlah Ruang Kelas, Guru dan Murid di Distrik Kurik, TA 2019/2020 .....	44
4.2. Kesehatan .....	45
4.2.1. Jumlah Fasilitas Kesehatan Dirinci Menurut Kampung di Distrik kurik, 2019 .....	45
4.2.2. Jumlah Balai Pengobatan, Klinik, Rumah Bersalin, dan Pengobatan Alternatif Dirinci Menurut Kampung di Distrik kurik, 2019 .....	46
4.2.2. Jumlah Dokter Dirinci Menurut Keahlian Pada Puskesmas dan Pustu , 2019 .....	47
4.2.3. Jumlah Tenaga Medis Dirinci Menurut Paramedis dan Non Paramedis Pada Puskesmas dan Pustu , 2019 .....	48
4.2.4. Jumlah Tenaga Kesehatan Menurut Kampung di Distrik Kurik , 2019 49	

4.2.5.	Jumlah Apoteker, Asisten Apoteker, Kader Posyandu Dirinci Menurut Puskesmas dan Pustu, 2019 .....	50
4.2.6.	Jumlah Akseptor KB Baru Dirinci Menurut Metode Kontrasepsi , 2015-2019 .....	51
4.2.7.	Perkembangan Pengguna Alat Kontrasepsi Dirinci Menurut Metode Kontrasepsi , 2015-2019 .....	52
4.2.8.	Jumlah Puskesmas Keliling, Tempat Praktek Dokter, Tempat Praktek Bidan Dirinci Menurut Kampung , 2019 .....	53
4.2.9.	Jumlah Banyaknya Pasien Rawat Jalan dan Rawat Inap Dirinci Menurut Bulan , 2019 .....	54
4.2.10.	Jumlah Remaja Usia 15-24 Tahun yang Mendapat Penyuluhan Tentang Kesehatan Reproduksi (Kespro), HIV/AIDS, dan Keluarga Berencana (KB) Menurut Kampung, 2019 .....	55
4.3.	Agama .....	58
4.3.1.	Jumlah Pemeluk Agama Dirinci Menurut Golongan Agama dan Kampung , 2019 .....	58
4.3.2.	Jumlah Tempat Peribadatan Dirinci Menurut Golongan Agama dan Kampung ,2019 .....	59
4.1.1.	Banyaknya Keluarga Menurut Desa/Kelurahan dan Jenis Pengguna Listrik di Distrik Kurik, 2019 .....	61
4.1.8.	Banyaknya Desa/Kelurahan Menurut Keberadaan Penerangan Jalan Utama Desa/Kelurahan Di Distrik Kurik, 2014, 2018, dan 2019 .....	62
4.1.9.	Banyaknya Desa/Kelurahan Menurut Jenis Bahan Bakar Untuk Memasak yang Digunakan Oleh Sebagian Besar Keluarga Di Distrik Kurik, 2014, 2018, dan 2019 .....	63
4.1.10.	Banyaknya Desa/Kelurahan Menurut Sumber Air Minum Sebagian Besar Keluarga Di Distrik Kurik, 2014, 2018, dan 2019 .....	64
4.1.11.	Banyaknya Desa/Kelurahan Menurut Penggunaan Fasilitas Tempat Buang Air BesarSebagian Besar Keluarga Di Distrik Kurik, 2014, 2018, dan 2019	65

4.1.2.	Banyaknya Sekolah Dasar (SD) Menurut Desa/Kelurahan di Distrik Kurik, 2019 .....	66
4.1.3.	Banyaknya Madrasah Ibtidaiyah (MI) Menurut Desa/Kelurahan di Distrik Kurik, 2019 .....	67
4.1.4.	Banyaknya Sekolah Menengah Pertama (SMP) Menurut Desa/Kelurahan di Distrik Kurik, 2019 .....	68
4.1.5.	Banyaknya Madrasah Tsanawiyah (Mts) Menurut Desa/Kelurahan di Distrik Kurik, 2019 .....	69
4.1.6.	Banyaknya Sekolah Menengah Atas (SMA) Menurut Desa/Kelurahan di Distrik Kurik, 2019 .....	70
4.1.7.	Banyaknya Madrasah Aliyah (MA) Menurut Desa/Kelurahan di Distrik Kurik, 2019 .....	71
4.1.8.	Banyaknya Sekolah Menengah Kejuruan (SMK) Menurut Desa/Kelurahan di Distrik Kurik, 2019 .....	72
4.1.9.	Banyaknya Akademi/Perguruan Tinggi Menurut Desa/Kelurahan di Distrik Kurik, 2019 .....	73
4.1.10.	Kemudahan Untuk Mencapai Sarana Pendidikan Terdekat bagi Desa/Kelurahan yang Tidak Ada Sarana Pendidikan Menurut Desa/Kelurahan dan Jenjang Pendidikan di Distrik Kurik, 2019 .....	74
4.1.11.	Lanjutan .....	75
4.1.12.	Banyaknya Sarana Kesehatan Menurut Desa/Kelurahan dan Jenis Sarana Kesehatan di Distrik Kurik, 2019 .....	76
4.1.13.	Lanjutan .....	77
4.1.14.	Kemudahan Untuk Mencapai Sarana Kesehatan Terdekat bagi Desa/Kelurahan yang Tidak Sarana Kesehatan Menurut Desa/Kelurahan dan Jenis Sarana Kesehatan di Distrik Kurik, 2019 .....	78
4.1.15.	Lanjutan .....	79
4.1.16.	Banyaknya Warga Penderita Gizi Buruk Menurut Desa/Kelurahan di Distrik Kurik, 2017 dan 2018 .....	80
4.1.17.	Banyaknya Kejadian Bencana Alam Menurut Desa/Kelurahan dan Jenis Bencana Alam di Distrik Kurik, 2019 .....	81

4.1.18.	Lanjutan .....	82
4.1.19.	Lanjutan .....	83
4.1.20.	Banyaknya Korban Jiwa Akibat Bencana Alam Menurut Desa/Kelurahan dan Jenis Bencana Alam di Distrik Kurik, 2019 .....	84
4.1.21.	Lanjutan .....	85
4.1.22.	Lanjutan .....	86
4.1.23.	Keberadaan Fasilitas/Upaya Antisipasi/Mitigasi Bencana Alam Menurut Desa/Kelurahan di Distrik Kurik, 2019 .....	87
4.1.24.	Lanjutan .....	88
4.1.25.	Banyaknya Sarana dan Prasarana Ekonomi Menurut Desa/Kelurahan dan Jenisnya di Distrik Kurik, 2019 .....	89
4.1.26.	Lanjutan .....	90
4.1.27.	Lanjutan .....	91
4.1.28.	Banyaknya Sarana Lembaga Keuangan yang Beroperasi Menurut Desa/Kelurahan dan Jenisnya di Distrik Kurik, 2019 .....	92
4.1.29.	Banyaknya Koperasi yang Masih Aktif Menurut Desa/Kelurahan dan Jenis Koperasi di Distrik Kurik, 2019 .....	93
4.1.30.	Banyaknya Embung Desa Menurut Desa/Kelurahan di Distrik Kurik, 2019	94
4.1.31.	Jumlah Menara dan Operator Layanan Komunikasi Telepon Seluler Menurut Desa/Kelurahan di Distrik Kurik, 2019 .....	95
4.1.32.	Banyaknya Desa/Kelurahan yang Memiliki Kelompok Kegiatan Olahraga Menurut Jenis Olahraga dan Ketersediaan Fasilitas/Lapangan Olahraga di Distrik Kurik, 2019 .....	96
4.1.33.	Sarana Transportasi Antar Desa/Kelurahan Menurut Desa/Kelurahan di Distrik Kurik, 2019 .....	97
4.1.34.	Kondisi Jalan Darat Antar Desa/Kelurahan Menurut Desa/Kelurahan di Distrik Kurik, 2019 .....	98
4.1.35.	Keberadaan Kantor Pos/ Pos Pembantu/Rumah Pos dan Perusahaan/Agen Jasa Ekspedisi Swasta Menurut Desa/Kelurahan di Distrik Kurik, 2019 .....	99

5. Pertanian.....	101
5.1. Tanaman Pangan .....	107
5.1.1. Luas Lahan Sawah, Lahan Jadi dan Lahan Tidur dirinci Menurut Kampung di Distrik Kurik ,2019.....	107
5.1.2. Banyaknya Alat Pertanian dirinci Menurut Kampung di Distrik Kurik ,2019	108
5.1.3. Lanjutan .....	109
5.1.4. Banyaknya Penggilingan Padi dirinci Menurut Kampung di Distrik Kurik ,2019 .....	110
5.1.5. Luas Panen, Produksi, dan Rata – rata Produksi Tabnaman Pangan dirinci Menurut Jenis Tanaman di Distrik Kurik , 2019 .....	111
5.1.6. Jumlah Keluarga Pertanian dirinci Menurut Jenis Tanaman di Distrik Kurik ,2019 .....	112
5.1.7. Jumlah Gabungan Kelompok Tani (GAPOKTAN) dirinci Menurut Jenis Kelompok di Distrik Kurik , 2019 .....	113
5.1.8. Jumlah Kelompok Tani (POKTAN) dirinci Menurut Jenis Kelompok di Distrik Kurik , 2019 .....	114
5.1.9. Luas Lahan Sawah Menurut Kampung dan Jenis Pengairan di Distrik Kurik ,2019 .....	115
5.1.10. Luas Lahan Tegal/Kebun, Ladang/Huma, dan Lahan yang Sementara Tidak Diusahakan Menurut Kampung di Distrik Kurik (hektar) ,2019.....	116
5.1.11. Luas Panen Padi Sawah dan Padi Ladang Menurut Kampung di Distrik Kurik, 2019 .....	117
5.2. Hortikultura .....	118
5.2.1. Luas Panen Tanaman Sayuran Menurut Kampung dan Jenis Sayuran di Distrik Kurik , 2019 .....	118
5.2.2. Luas Lahan Tanaman Perkebunan Menurut Jenis Tanaman di Distrik Kurik , 2019 .....	119
5.3. Perkebunan.....	120
5.3.1. Produksi Tanaman Perkebunan Menurut Jenis Tanaman di Distrik Kurik, 2019 (ton) .....	120

5.4.	Peternakan.....	121
5.4.1.	Jumlah Populasi Ternak Dirinci Menurut Jenis Ternak Di Distrik Kurik, 2019 .....	121
6.	Transportasi dan Perdagangan .....	123
6.1.1.	Jumlah Sarana Komunikasi Dirinci Menurut Kampung, 2019 .....	127
6.1.2.	Jumlah Lalu Lintas Surat Pos Melalui Kantor Pos Kurik Dirinci Menurut Jenisnya, 2019 .....	128
6.1.3.	Jumlah Surat yang Dikirim Via Kantor Pos Kurik Dirinci Menurut Jenisnya, 2019.....	129
6.1.4.	Jumlah Lalu Lintas Wesel Pos yang Dikirim untuk Dalam Negeri dan Luar Negeri Melalui Kantor Pos Kurik, 2019 .....	130
6.1.5.	Jumlah Lalu Lintas Wesel Pos yang Diterima untuk Dalam Negeri dan Luar Negeri Melalui Kantor Pos Kurik, 2019 .....	131
6.1.6.	Jumlah Pos Paket yang Dikirim untuk Dalam Negeri dan Luar Negeri Melalui Kantor Pos Kurik, 2019 .....	132
6.1.7.	Jumlah Pos Paket yang Diterima untuk Dalam Negeri dan Luar Negeri Melalui Kantor Pos Kurik, 2019 .....	133
6.1.8.	Jumlah Kendaraan Bermotor Menurut Kampung/Kelurahan dan Jenis Kendaraan di Distrik Kurik, 2019 .....	134
6.1.9.	Jumlah Perusahaan Menurut Bentuk Badan Hukum di Distrik Kurik, 2015–2019 .....	135
7.	Keuangan dan Harga.....	137
7.1.1.	Jumlah Keberadaan Bank di Distrik Kurik Dirinci Menurut Kampung, 2019 .....	141
7.1.2.	Jumlah Nasabah Pada Bank Papua Unit Kurik, 2019 .....	142
7.1.3.	Jumlah Nasabah yang Mengambil Pinjaman/Kredit Pada Bank Papua Unit Kurik Dirinci Menurut Kampung, 2019.....	143
7.1.4.	Jumlah Nasabah yang Melakukan Setoran dan Penarikan Pada Bank Papua Unit Kurik Dirinci Menurut Bulan, 2019 .....	144
7.1.5.	Jumlah Nasabah yang Melakukan Transfer Pada Bank Papua Unit Kurik Dirinci Menurut Bulan, 2019.....	145

## DAFTAR GAMBAR

halaman

1. Persentase Wilayah Menurut Kelurahan/Kampung di Distrik Kurik, 2019 ..	4
2. Jumlah RW dan RT Menurut Kampung di Distrik Kurik, 2019.....	16
3. Jumlah Kades, Sekdes, dan Kaur Dirinci Menurut Kampung, 2018 .....	17
4. Jumlah Penduduk Distrik Kurik Dirinci Menurut Kampung dan Jenis Kelamin, 2019 .....	26
5. Piramida Penduduk Distrik Kurik, 2019 .....	27
3. 29	
6. Jumlah Sekolah Menurut Jenjang Pendidikan di Distrik Kurik, 2019 .....	35
7. Daftar Sekolah SD, SMP, dan SMA Menurut Jumlah Ruang Kelas, Guru dan Peserta Didik di Distrik Kurik, TA 2019/2020 .....	36
8. Jumlah Pemeluk Agama di Distrik Kurik, 2018.....	37
9. Luas Panen Padi, Jagung, Kedelai, Kacang Tanah, Kacang Hijau, Ubi Kayu di Distrik Kurik, 2018 .....	105
10. Jumlah Populasi Ternak Dirinci Menurut Jenis Ternak Di Distrik Kurik, 2018 .....	106
11. Jumlah Lalu Lintas Surat Pos Melalui Kantor Pos Kurik, 2018.....	126
12. Jumlah Nasabah Bank Papua Dirinci Menurut Kampung, 2018.....	140

## PENJELASAN UMUM

Tanda-tanda, satuan-satuan, dan lain-lainnya yang digunakan dalam publikasi ini adalah sebagai berikut:

### 1. TANDA-TANDA

Data tidak tersedia	:	...
Tidak ada atau nol	:	–
Data dapat diabaikan	:	0
Tanda decimal	:	,

### 2. SATUAN

hektar (ha)	:	10 000 m <sup>2</sup>
kilometer (km)	:	1 000 meter
ton	:	1 000 kg

Satuan lain: m<sup>3</sup>, persen (%).

Perbedaan angka di belakang koma disebabkan oleh pembulatan angka.



<https://meraukekab.bps.go.id>

## GEOGRAFI

### LETAK GEOGRAFIS MERAUKE

7°06' - 8°30' LINTANG SELATAN

139°80' - 140°40' BUJUR TIMUR

### BATAS WILAYAH DISTRIK

UTARA	ANIMHA
SELATAN	SEMANGGA
BARAT	OKABA
TIMUR	TANAH MIRING



<https://meraukekab.bps.go.id>

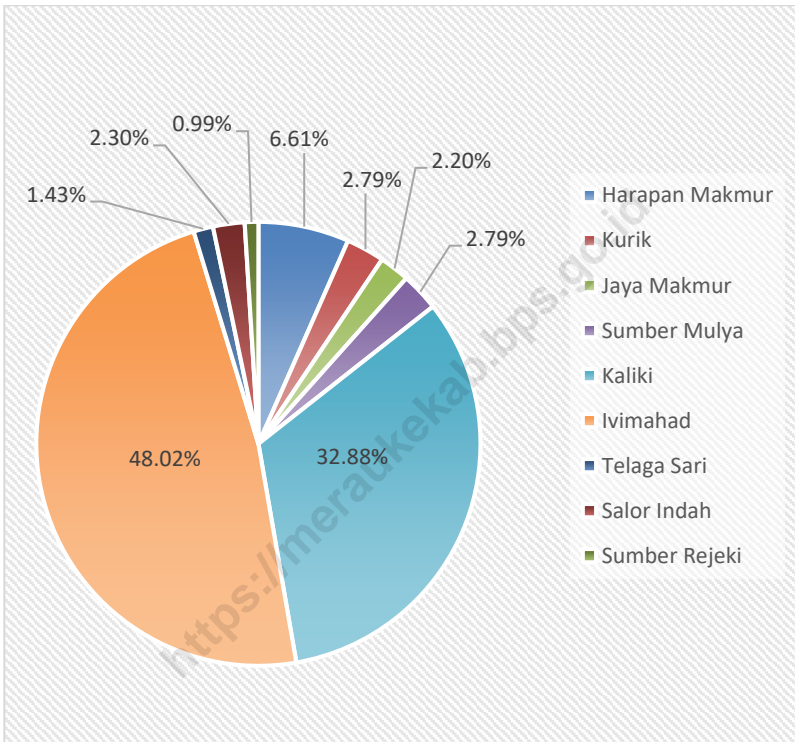
## ULASAN

Distrik Kurik terletak diantara  $7^{\circ}.60'$ – $8^{\circ}.30'$  lintang selatan dan  $139^{\circ}.80'$ – $140^{\circ}.40'$  bujur timur, dengan batas wilayah sebelah utara berbatasan dengan Distrik Animha, sebelah selatan berbatasan dengan Distrik Malind, sebelah barat berbatasan dengan Laut Arafura, dan sebelah Timur berbatasan dengan Distrik Tanah Miring.

Distrik Kurik mempunyai luas wilayah sebesar 635,21 km<sup>2</sup> dimana Kampung Ivimahad adalah kampung yang memiliki luas wilayah terbesar yaitu 305,05 km<sup>2</sup> atau 48,02 persen, sedangkan kampung yang memiliki luas wilayah terkecil adalah Kampung Sumber Rejeki yaitu sebesar 6,28 km<sup>2</sup> atau 0,99 persen.

Distrik Kurik terletak 0-6 m di atas permukaan laut, dengan beriklim tropis, dan suhu udara diantara  $19^{\circ}\text{C}$  –  $36^{\circ}\text{C}$ , serta kelembaban udara Distrik Kurik adalah 42 persen.

**Gambar 1. Persentase Wilayah Menurut Kelurahan/Kampung di Distrik Kurik, 2019**



Sumber: Badan Pusat Statistik Kabupaten Merauke

**Tabel 1.1. Letak Geografis Distrik Kurik, 2019**

<b>A. Letak Geografis</b>		
Distrik Kurik	$7^{\circ}.60' - 8^{\circ}.30'$	Lintang Selatan
	$139^{\circ}.80' - 140^{\circ}.40'$	Bujur Timur
<b>B. Batas Wilayah Distrik</b>		
Sebelah Utara	:	Distrik Animha
Sebelah Selatan	:	Distrik Malind
Sebelah Barat	:	Laut Arafura
Sebelah Timur	:	Distrik Tanah Miring
<b>C. Jarak Tempuh</b>		
Barat – Timur	:	30 km
Utara - Selatan	:	80 km

Sumber: Kantor Distrik Kurik

**Tabel 1.2. Batas-batas Wilayah Pemerintahan Dirinci Menurut Kampung di Distrik Kurik, 2019**

Kampung	Sebelah			
	Selatan	Barat	Utara	Timur
(1)	(2)	(3)	(4)	(5)
1. Harapan Makmur	Kali Kumbe	Kurik	J. Makmur	Ivimahad
2. Kurik	Kali Kumbe	Rawa Sari	J. Makmur	H. Makmur
3. Jaya Makmur	H. Makmur	Kurik	Suka Maju	P. Raharja
4. Sumber Mulya	Suka Maju	Kaiburse	Kaliki	Kaliki
5. Kaliki	Onggari	Domande	Sinegi	S. Rejeki
6. Ivimahad	Muram Sari	H. Makmur	Telaga Sari	SP9 TM
7. Telaga Sari	Kali Kumbe	Salor Indah	Ivimahad	Kali Kumbe
8. Salor Indah	Ivimahad	H. Makmur	S. Rejeki	Telaga Sari
9. Sumber Rejeki	Salor Indah	J. Makmur	Kaliki	Telaga Sari
10. Candra Jaya	*	*	*	*
11. Wonorejo	*	*	*	*
12. Anumbob	*	*	*	*
13. Wapeko	*	*	*	*

Sumber: Kantor Distrik Kurik

Catatan : Data Kampung pemekaran masih tergabung di kampung induk

**Tabel 1.3. Luas Wilayah Menurut Kampung/Kelurahan di Distrik Kurik, 2019**

	<b>Kampung/Kelurahan</b>	<b>Luas (km<sup>2</sup>)</b>	<b>Persentase</b>
	(1)	(2)	(3)
1.	Harapan Makmur	42,00	6,61
2.	Kurik	17,70	2,79
3.	Jaya Makmur	14,00	2,20
4.	Sumber Mulya	17,70	2,79
5.	Kaliki	208,84	32,88
6.	Ivimahad	305,05	48,02
7.	Telaga Sari	9,06	1,43
8.	Salor Indah	14,58	2,30
9.	Sumber Rejeki	6,28	0,99
10.	Candra Jaya	*	*
11.	Wonorejo	*	*
12.	Anumbob	*	*
13.	Wapeko	*	*
	<b>Kurik</b>	<b>635,21</b>	<b>100,00</b>

Sumber: Kantor Distrik Kurik

Catatan : Data Kampung pemekaran masih tergabung di kampung induk



**Tabel 1.4. Jarak Kelurahan/Kampung dari Kantor Distrik dan Kantor Kabupaten di Distrik Kurik, 2019**

Kampung/Kelurahan	Jarak (km)	
	Dari Kantor Distrik	Dari Kantor Kabupaten
(1)	(2)	(3)
1. Harapan Makmur	0	73
2. Kurik	4	71
3. Jaya Makmur	14	81
4. Sumber Mulya	23	86
5. Kaliki	38	105
6. Ivimahad	7	65
7. Telaga Sari	16	65
8. Salor Indah	17	64
9. Sumber Rejeki	20	67
10. Candra Jaya	2	69
11. Wonorejo	3	70
12. Anumbob	14	81
13. Wapeko	*	*

Sumber: Kantor Distrik Kurik

Catatan : Data Kampung pemekaran masih tergabung di kampung induk

**Tabel 1.5. Jarak Tempuh antar Kampung di Wilayah Distrik Kurik (km), 2019**

Kampung	Harapan Makmur	Kurik	Jaya Makmur	Sumber Mulya	Kaliki
(1)	(2)	(3)	(4)	(5)	(6)
1. Harapan Makmur	0	4	14	23	38
2. Kurik	4	0	9	19	35
3. Jaya Makmur	14	9	0	8	24
4. Sumber Mulya	23	19	8	0	15
5. Kaliki	38	35	24	15	0
6. Ivimahad	7	11	21	30	45
7. Telaga Sari	16	21	30	39	54
8. Salor Indah	17	20	31	40	55
9. Sumber Rejeki	20	23	34	43	58
10. Candra Jaya	2	2	11	21	37
11. Wonorejo	3	1	10	20	36
12. Anumbob	14	9	0,1	8	24
13. Wapeko	*	*	*	*	*

Sumber: Kantor Distrik Kurik

Catatan : Data Kampung pemekaran masih tergabung di kampung induk

**Tabel 1.5. Lanjutan**

	<b>Kampung</b>	<b>Ivimahad</b>	<b>Telaga Sari</b>	<b>Salor Indah</b>	<b>Sumber Rejeki</b>
	(1)	(7)	(8)	(9)	(10)
1.	Harapan Makmur	7	17	16	20
2.	Kurik	11	21	20	24
3.	Jaya Makmur	21	31	30	34
4.	Sumber Mulya	30	40	39	43
5.	Kaliki	45	55	54	58
6.	Ivimahad	0	10	9	13
7.	Telaga Sari	10	0	3	4
8.	Salor Indah	9	3	0	4
9.	Sumber Rejeki	13	4	4	0
10.	Candra Jaya	9	19	18	22
11.	Wonorejo	10	20	19	23
12.	Anumbob	21	31	30	34
13.	Wapeko	*	*	*	*

Sumber: Kantor Distrik Kurik

Catatan : Data Kampung pemekaran masih tergabung di kampung induk

**Tabel 1.5. Lanjutan**

<b>Kampung</b>	<b>Candra Jaya</b>	<b>Wonorejo</b>	<b>Anumbob</b>	<b>Wapeko</b>
(1)	(11)	(12)	(13)	(14)
1. Harapan Makmur	2	3	14	*
2. Kurik	2	1	9	*
3. Jaya Makmur	11	10	0,1	*
4. Sumber Mulya	21	20	8	*
5. Kaliki	37	36	24	*
5. Ivimahad	9	10	21	*
7. Telaga Sari	19	20	31	*
3. Salor Indah	18	19	30	*
9. Sumber Rejeki	22	23	34	*
10. Candra Jaya	0	1	11	*
11. Wonorejo	1	0	10	*
12. Anumbob	11	10	0	*
13. Wapeko	*	*	*	0

Sumber: Kantor Distrik Kurik

Catatan : Data Kampung pemekaran masih tergabung di kampung induk

<https://meraukekab.bps.go.id>

## PEMERINTAHAN

### JUMLAH PERANGKAT KELURAHAN



KEPALA  
KELURAHAN/KAMPUNG



SEKERTARIS  
KELURAHAN/KAMPUNG



KEPALA  
SEKSI/URUSAN

### JUMLAH RUKUN TETANGGA DAN RUKUN WARGA

143

RT

RW

41



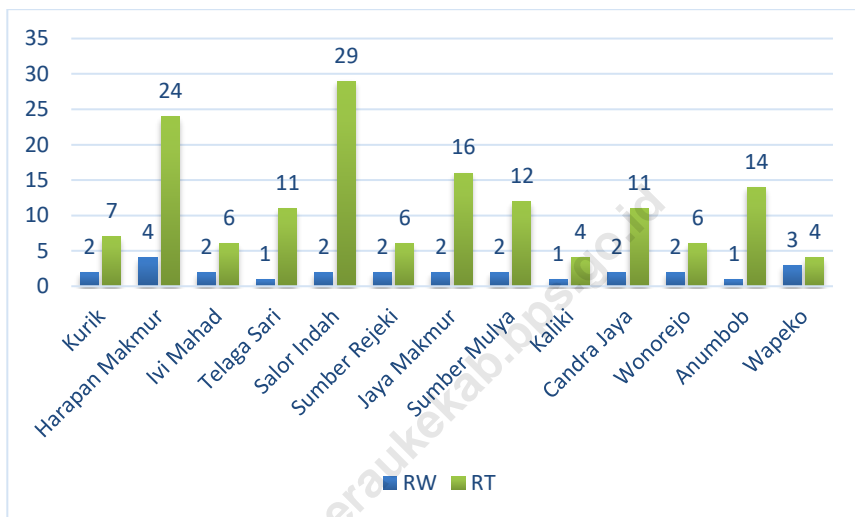


## ULASAN

Tahun 2019 Distrik Kurik memiliki 13 kampung dengan 37 RW dan 150 RT. Pada tahun ini jumlah Kampung di Distrik Kurik bertambah menjadi empat kampung, yaitu Kampung Candra Jaya, Kampung Wonorejo, Kampung Anumbob, dan Kampung Wapeko. Dimana Kampung Candra Jaya dan Kampung Wonorejo merupakan kampung pemekaran baru dari Kampung Kurik. Kampung Anumbob merupakan kampung pemekaran dari Kampung Jaya Makmur. Kampung Wapeko merupakan pemekaran dari Kampung Ivimahad. Dari seluruh kampung tersebut, kampung yang memiliki jumlah RW dan RT terbanyak yaitu Kampung Salor Indah dengan jumlah masing-masing 2 RW dan 29 RT, sedangkan kampung yang memiliki jumlah RW dan RT paling sedikit yaitu Kampung Kaliki dengan jumlah masing-masing 1 RW dan 4 RT.

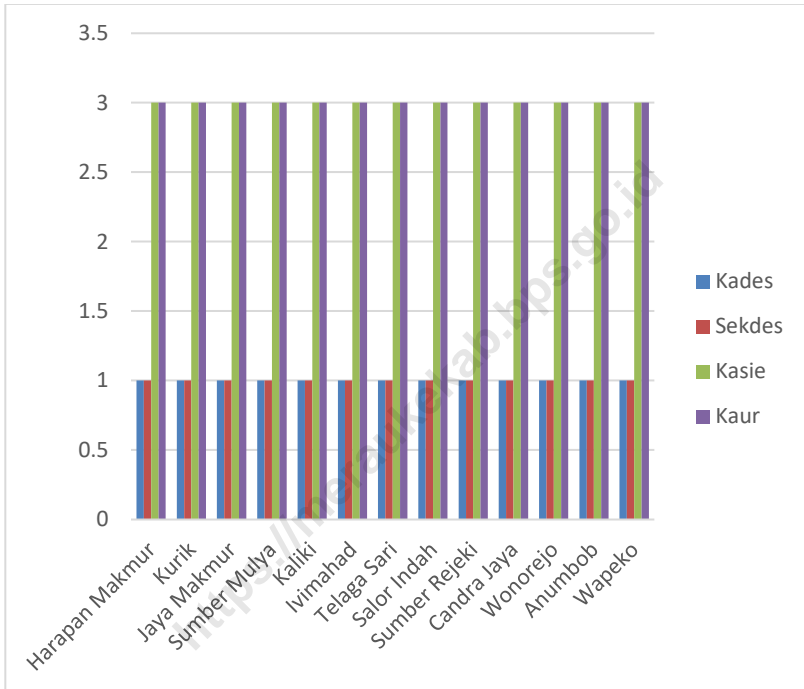
Jumlah perangkat kampung pada tahun 2018 di Distrik Kurik bertambah karena ada beberapa kampung yang mekar, sehingga jumlah perangkat kampung tahun 2019 menjadi 104 orang, yang terdiri dari 13 orang kepala kampung, 13 orang sekretaris kampung, 39 orang kepala seksi dan 39 orang kepala urusan. Setiap kampung memiliki satu Kades, satu Sekdes, 3 Kasie yaitu Kasie Pemerintahan, Kasie Pelayanan, dan Kasie Kesejahteraan Masyarakat, dan 3 Kaur yaitu Kaur Tata Usaha, Kaur Perencanaan, dan Kaur Keuangan. Dimana Kaur Keuangan merangkap sebagai Bendahara Kampung.



**Gambar 2. Jumlah RW dan RT Menurut Kampung di Distrik Kurik, 2019**

Sumber: Kelurahan/Kampung di Distrik Kurik

**Gambar 3. Jumlah Kades, Sekdes, dan Kaur Dirinci Menurut Kampung, 2018**



Sumber: Kelurahan/Kampung di Distrik Kurik

**2.1. WILAYAH ADMINISTRATIF****Tabel 2.1.1. Nama dan Status Pemerintahan Desa/Kampung di Distrik Kurik , 2019**

<b>No</b>	<b>Kampung</b>	<b>Status Pemerintahan</b>
(1)	(2)	(3)
1.	Harapan Makmur	Kampung
2.	Kurik	Kampung
3.	Jaya Makmur	Kampung
4.	Sumber Mulya	Kampung
5.	Kaliki	Kampung
6.	Ivimahad	Kampung
7.	Telaga Sari	Kampung
8.	Salor Indah	Kampung
9.	Sumber Rejeki	Kampung
10.	Candra Jaya	Kampung
11.	Wonorejo	Kampung
12.	Anumbob	Kampung
13.	Wapeko	Kampung
Jumlah	2019	13 Kampung

Sumber : Kantor Distrik Kurik

**Tabel 2.1.2. Jumlah RT dan RW di Distrik Kurik, 2019**

<b>Kampung</b>	<b>RW</b>	<b>RT</b>
(2)	(3)	(4)
Kurik	2	7
Harapan Makmur	4	24
Ivi Mahad	2	6
Telaga Sari	1	11
Salor Indah	2	29
Sumber Rejeki	2	6
Jaya Makmur	2	16
Sumber Mulya	2	12
Kaliki	1	4
Candra Jaya	2	11
Wonorejo	2	6
Anumbob	1	14
Wapeko	3	4
<b>Total</b>	<b>26</b>	<b>150</b>

Sumber : Kantor Distrik Kurik

## 2.2. PEGAWAI NEGERI SIPIL

Tabel 2.2.1. Jumlah Perangkat Kampung di Distrik Kurik, 2019

Kampung	Perangkat Kampung				Jumlah
	Kades	Sekdes	Kasie	Kaur	
(1)	(2)	(3)	(4)	(5)	(6)
1. Harapan Makmur	1	1	3	3	8
2. Kurik	1	1	3	3	8
3. Jaya Makmur	1	1	3	3	8
4. Sumber Mulya	1	1	3	3	8
5. Kaliki	1	1	3	3	8
6. Ivimahad	1	1	3	3	8
7. Telaga Sari	1	1	3	3	8
8. Salor Indah	1	1	3	3	8
9. Sumber Rejeki	1	1	3	3	8
10. Candra Jaya	1	1	3	3	8
11. Wonorejo	1	1	3	3	8
12. Anumbob	1	1	3	3	8
13. Wapeko	1	1	3	3	8
Jumlah 2019	13	13	39	39	104

Sumber : Kantor Distrik Kurik

## KEPENDUDUKAN

### JUMLAH PENDUDUK MENURUT JENIS KELAMIN



LAKI-LAKI 7785



PEREMPUAN 7430

### KEPADATAN PENDUDUK KURIK

Kepadatan penduduk kurik sebesar 23.79 Artinya setiap 1 km<sup>2</sup> luas tanah di distrik kurik dihuni oleh 23 hingga 24 penduduk



<https://meraukekab.bps.go.id>

## PENJELASAN TEKNIS

Sumber utama data kependudukan adalah sensus penduduk yang dilaksanakan setiap sepuluh tahun sekali. Sensus penduduk telah dilaksanakan sebanyak enam kali sejak Indonesia merdeka, yaitu tahun 1961, 1971, 1980, 1990, 2000, dan 2010.

Di dalam sensus penduduk, pencacahan dilakukan terhadap seluruh penduduk yang berdomisili di wilayah teritorial Indonesia termasuk warga negara asing kecuali anggota korps diplomatik negara sahabat beserta keluarganya.

Metode pengumpulan data dalam sensus dilakukan dengan wawancara antara petugas sensus dengan responden dan juga melalui e-sensus. Pencatatan penduduk menggunakan konsep usual residence, yaitu konsep di mana penduduk biasa bertempat tinggal. Bagi penduduk yang bertempat tinggal tetap dicacah di mana mereka biasa tinggal, sedangkan untuk penduduk yang tidak bertempat tinggal tetap dicacah di tempat di mana mereka ditemukan petugas sensus pada malam 'Hari Sensus'. Termasuk penduduk yang tidak bertempat tinggal tetap adalah tuna wisma, awak kapal berbendera Indonesia, penghuni perahu/ rumah apung, masyarakat terpencil/terasing, dan pengungsi. Bagi mereka yang mempunyai tempat tinggal tetap dan sedang bepergian ke luar wilayah lebih dari enam bulan, tidak dicacah di tempat tinggalnya, tetapi dicacah di tempat tujuannya. Untuk tahun yang tidak dilaksanakan sensus penduduk, data kependudukan diperoleh dari hasil proyeksi penduduk.



Proyeksi penduduk merupakan suatu perhitungan ilmiah yang didasarkan pada asumsi dari komponen-komponen perubahan penduduk, yaitu kelahiran, kematian, dan migrasi. Proyeksi penduduk Indonesia 2010–2020 menggunakan data dasar penduduk hasil SP2010.

Laju pertumbuhan penduduk adalah angka yang menunjukkan persentase penambahan penduduk dalam jangka waktu tertentu.

Kepadatan penduduk adalah rasio banyaknya penduduk per kilometer persegi.

Rasio jenis kelamin adalah perbandingan antara penduduk laki-laki dan penduduk perempuan pada suatu wilayah dan waktu tertentu. Biasanya dinyatakan dengan banyaknya penduduk laki-laki untuk 100 penduduk perempuan.

Distribusi penduduk adalah pola persebaran penduduk di suatu wilayah, baik berdasarkan batas-batas geografis maupun berdasarkan batas-batas administrasi pemerintahan.

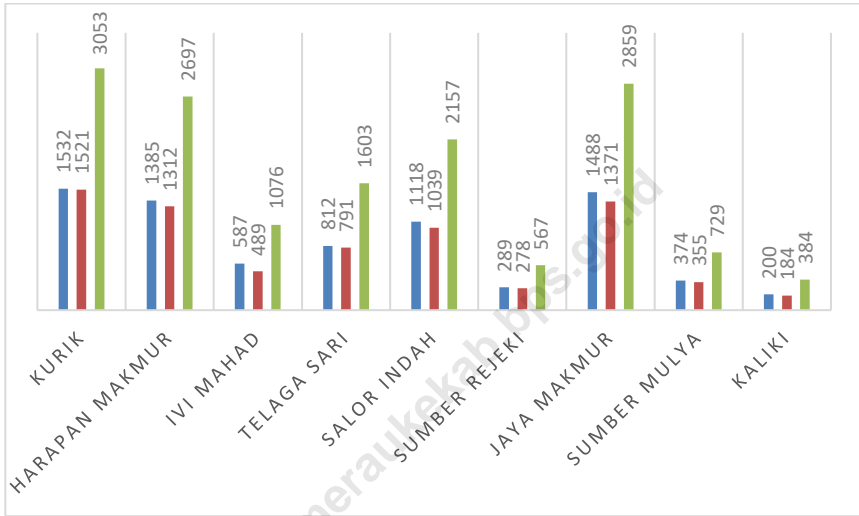
Komposisi penduduk adalah pola persebaran penduduk menurut karakteristiknya, contoh: penduduk menurut kelompok umur, penduduk menurut jenis kelamin.

**ULASAN**

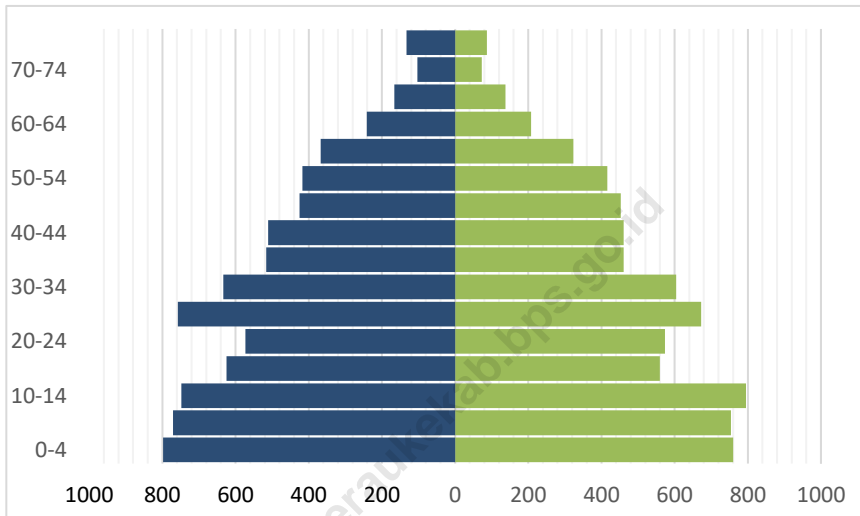
Jumlah Penduduk Distrik Kurik pada tahun 2019 berdasarkan proyeksi data Sensus Penduduk tahun 2019 BPS Kabupaten Merauke berjumlah 15.125 jiwa. Penduduk laki-laki merupakan populasi terbesar yaitu 7785 jiwa atau sebesar 52 persen, sedangkan penduduk perempuan berjumlah 7340 jiwa atau 48 persen dari seluruh penduduk di Distrik Kurik.

<https://meraukekab.bps.go.id>

**Gambar 4. Jumlah Penduduk Distrik Kurik Dirinci Menurut Kampung dan Jenis Kelamin, 2019**



Sumber: Proyeksi Penduduk 2019 Badan Pusat Statistik Kabupaten Merauke

**Gambar 5. Piramida Penduduk Distrik Kurik, 2019**

Sumber: Proyeksi Penduduk 2019 Badan Pusat Statistik Kabupaten Merauke

**Tabel 3.1. Jumlah Penduduk Distrik Kurik Dirinci Menurut Kampung dan Jenis Kelamin, 2019**

Kampung	Laki-laki	Perempuan	Jumlah	Ratio Jenis Kelamin
(1)	(2)	(3)	(4)	(5)
Kurik	1532	1521	3053	101
Harapan Makmur	1385	1312	2697	106
Ivimahad	587	489	1076	120
Telaga Sari	812	791	1603	103
Salor Indah	1118	1039	2157	108
Sumber Rejeki	289	278	567	104
Jaya Makmur	1488	1371	2859	109
Sumber Mulya	374	355	729	105
Kaliki	200	184	384	109
Candra jaya*				
Wonorejo*				
Anumbop*				
Wapeko*				
<b>Jumlah</b>	<b>7785</b>	<b>7430</b>	<b>15125</b>	<b>106</b>

Sumber: Proyeksi Penduduk, Badan Pusat Statistik Kabupaten Merauke

Catatan: \* Jumlah penduduk masih bergabung dengan kampung induk.

**Tabel 3.2. Jumlah Penduduk Distrik Kurik Dirinci Menurut Golongan Umur dan Jenis Kelamin , 2019**

Umur	Laki-Laki	Perempuan	Jumlah
(1)	(2)	(3)	(4)
0 – 4	798	760	1558
5 – 9	771	754	1525
10 – 14	748	795	1543
15 – 19	625	560	1185
20 – 24	573	574	1147
25 – 29	758	673	1431
30 - 34	633	604	1237
35 – 39	516	461	977
40 – 44	511	461	972
45 – 49	425	453	878
50 - 54	417	416	833
55 – 59	367	323	690
60 – 64	241	208	449
65 – 69	166	138	304
70 - 74	103	73	176
75 >	133	87	220
<b>Jumlah</b>	<b>7785</b>	<b>7430</b>	<b>15125</b>

Sumber: Proyeksi Penduduk, Badan Pusat Statistik Kabupaten Merauke

**Tabel 3.3. Distribusi dan Kepadatan Penduduk Menurut Kampung/Kelurahan di Distrik Kurik, 2019**







Kampung	Penduduk	Luas Wilayah	Kepadatan per Jiwa/Km <sup>2</sup>
(2)	(3)	(4)	(5)
Kurik	3053	17.7	172.49
Harapan Makmur	2697	42	64.21
Ivimahad	1076	305.5	3.52
Telaga Sari	1603	9.06	176.93
Salor Indah	2157	14.58	147.94
Sumber Rejeki	567	6.28	90.29
Jaya Makmur	2859	14	204.21
Sumber Mulya	729	17.7	41.19
Kaliki	384	208.8	1.84
Candra Jaya*			
Wonorejo*			
Anumbob*			
Wapeko*			
<b>Jumlah</b>	<b>15125</b>	<b>635,62</b>	<b>23,79</b>

Sumber: Proyeksi Penduduk, Badan Pusat Statistik Kabupaten Merauke

Catatan: \* Jumlah penduduk masih bergabung dengan kampung induk.

## SOSIAL

### JUMLAH SEKOLAH, MURID DAN GURU

	 SD	 SMP	 SMA
 SEKOLAH	12	3	1
 MURID	1680	700	548
 GURU	75	55	37





<https://meraukekab.bps.go.id>

## ULASAN

### 4.1. Pendidikan

Pada tahun 2019, jumlah sekolah di Distrik Kurik sebanyak 17 unit, dimana jumlah Sekolah Dasar sebanyak 12 unit, jumlah Sekolah Menengah Pertama sebanyak 3 unit, dan jumlah Sekolah Menengah Atas sebanyak 1 unit.

### 4.2. Kesehatan dan Keluarga Berencana

Pembangunan bidang kesehatan yang terus ditingkatkan merupakan salah satu usaha untuk mencapai derajat kesehatan yang optimal bagi masyarakat. Pada tahun 2019 jumlah Puskesmas pada Distrik Kurik sebanyak 1 unit yang berada di Kampung Candra Jaya. Di Distrik Kurik memiliki satu Balai Pengobatan dan satu Rumah Bersalin. Puskesmas Kurik memiliki 2 orang dokter, yaitu dokter umum sebanyak 1 orang dan dokter gigi sebanyak 1 orang.

Jumlah tenaga medis pada tahun 2019 sebanyak 39 orang, dimana jumlah perawat sebanyak 15 orang, bidan 24 orang, dan tenaga non paramedis sebanyak 7 orang. Selama tahun 2018 jumlah pasien rawat jalan sebanyak 23.587 orang dan pasien rawat inap sebanyak 770 orang.

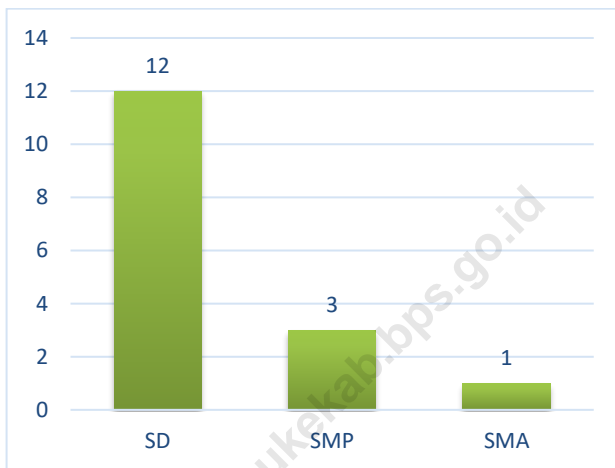
### 4.2. Agama

Jumlah pemeluk agama di Distrik Kurik sebanyak 17581 orang. Dimana jumlah pemeluk agama islam sebanyak 14795 orang, kristen protestan sebanyak 1260 orang, jumlah pemeluk agama katolik sebanyak 1520 orang, dan jumlah pemeluk agama hindu sebanyak 6 orang.

Distrik Kurik memiliki 84 unit tempat peribadatan yang dapat dipergunakan penduduk setempat. Jumlah Masjid sebanyak 12 unit, jumlah Mushola sebanyak 55 unit, jumlah Gereja Protestan sebanyak 7 unit, dan jumlah Gereja Khatolik sebanyak 10 unit tempat peribadatan di Distrik Kurik.

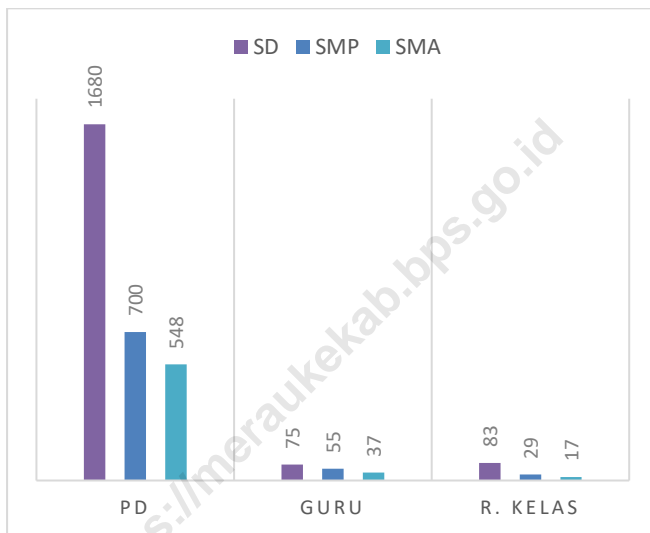
<https://meraukekab.bps.go.id>

**Gambar 6. Jumlah Sekolah Menurut Jenjang Pendidikan di Distrik Kurik, 2019**

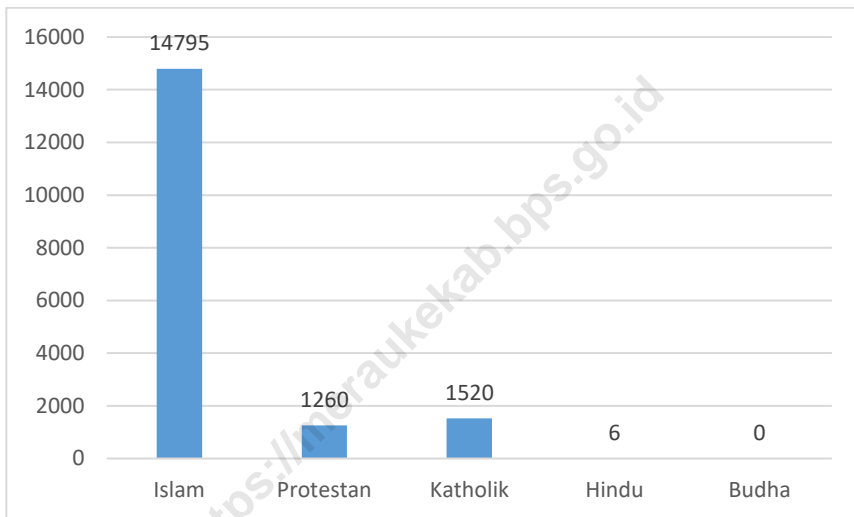


Sumber: [dapo.dikdasmen.kemendikbud.go.id](https://dapo.dikdasmen.kemendikbud.go.id)

**Gambar 7. Daftar Sekolah SD, SMP, dan SMA Menurut Jumlah Ruang Kelas, Guru dan Peserta Didik di Distrik Kurik, TA 2019/2020**



Sumber : [dapo.dikdasmen.kemendikbud.go.id](https://dapo.dikdasmen.kemendikbud.go.id)

**Gambar 8. Jumlah Pemeluk Agama di Distrik Kurik, 2018**

Sumber : Kementerian Agama Kabupaten Merauke

#### 4.1. Pendidikan

**Tabel 4.1.1. Jumlah Sarana Pendidikan Pra Sekolah di Setiap Kampung Di Distrik Kurik, TA 2019/2020**

No	Nama Sekolah	Nomor Statistik	Nomor Pokok
		Sekolah	Sekolah Nasional
(1)	(2)	(3)	(6)
1.	TK Aba Wonorejo	002050701063	60304663
2.	TK Harapan Kita	002250701060	60304674
3.	TK Tunas Indah	002250709051	60304687
4.	TK Nurul Hikmah	002250709050	60304642
5.	TK Wiyata Bhakti	002250701047	60304688
6.	Muslimat NU Miftakhul Jannah	002250708049	60304639
7.	TK Tunas Bhakti	002250709047	60304686
8.	TK Santa Kucia II	002250709045	60304685
9.	TK AR-Rahman	002250708063	60304667

Sumber : Dinas Pendidikan Kabupaten Merauke

**Tabel 4.1.2. Nama Sekolah, NSS, dan NPSN SD, SMP, SMA di Distrik Kurik ,TA 2019/2020**

Nama Sekolah	Nomor Statistik Sekolah	Nomor Pokok Sekolah Nasional
(1)	(2)	(3)
1. SD Inpres Kurik I	101250909086	60300684
2. SD Inpres Kurik III	101250708079	60300679
3. SD Inpres Kurik IV	101250708080	60300677
4. SD Inpres Jaya Makmur	101250708083	60300674
5. SD Inpres Sumber Mulya	101250708087	60304545
6. SD Inpres Salor I	101250708089	60300778
7. SD Negeri Wapeko	101250708092	60300629
8. SD Inpres Salor III	101250709091	60300780
9. SD Inpres Salor II	101250780090	60300779
10. SD YPK Kaliki	102250708050	60300586
11. SD YPPK Salor	102250708051	60300529
12. MI Darul Ulum	102250708093	60304547
13. SMP Negeri 7 Merauke	201350701032	60300616
14. SMP BP Al-Kholidiyah	202250745048	60304697
15. SMP Negeri 4 Merauke	201351701023	60300621
16. MTs Al-Kholidiyah	121291010006	60302704
17. SMA Negeri 1 Kurik	301250703500	60302717

Sumber : Dinas Pendidikan Kabupaten Merauke



**Tabel 4.1.3. Nama Sekolah dan Alamat Sekolah TK di Distrik Kurik, TA 2019/2020**

<b>Nama Sekolah</b>	<b>Alamat Sekolah</b>	<b>Kampung</b>
(1)	(2)	(3)
1. TK Aba Wonorejo	Kompleks Masjid AT Taqwa	Kurik (Wonorejo)
2. TK Harapan Kita	Sumber Mulya	Sumber Mulya
3. TK Tunas Indah	Jl. Pariwari	Harapan Makmur
4. TK Nurul Hikmah	Jl. Flamboyan	-
5. TK Wiyata Bhakti	Jl. Mawar	Telaga Sari
6. Muslimat NU Miftakhul Jannah	Jl. Permaiwari	Kurik (Candra Jaya)
7. TK Tunas Bhakti	Jl. Perintis	Salor Indah
8. TK Santa Kucia II	Jl. Moh. Hatta	Kurik (Wonorejo)
9. TK AR-Rahman	Jl. Permaiwari	-

Sumber : Dinas Pendidikan Kabupaten Merauke

**Tabel 4.1.4. Nama Sekolah dan Alamat Sekolah SD, SMP, SMA di Distrik Kurik, TA 2019/2020**

<b>Nama Sekolah</b>	<b>Alamat Sekolah</b>	<b>Kampung</b>
(1)	(2)	(3)
1. SD Inpres Kurik I	Jl. Mohammad Hatta	Kurik
2. SD Inpres Kurik III	Jl Durian	Kurik (Candra Jaya)
3. SD Inpres Kurik IV	Jl. Tutwuri Handayani	Harapan Makmur
4. SD Inpres Jaya Makmur	Jl. Pendidikan	Jaya Makmur
5. SD Inpres Sumber Mulya	Jl. Kenanga	Sumber Mulya
6. SD Inpres Salor I	Jl. Anggrek No.1	Telaga Sari
7. SD Negeri Wapeko	Wapeko	Ivimahad
8. SD Inpres Salor III	Jl. Pembangunan	Sumber Rejeki
9. SD Inpres Salor II	Jl. Pattimura Salor 2	Salor Indah
10. SD YPK Kaliki	Jl. Gotong Royong	Kaliki
11. SD YPPK Salor	Jl. Agus Sati	Ivimahad
12. MI Darul Ulum	Jl. Permaiwari Rt. 10 Rw. 1	Harapan Makmur
13. SMP Negeri 7 Merauke	Jl. Pembangunan	Salor Indah
14. SMP BP Al-Kholidiyah	Jl. Mayo Indah	Harapan Makmur
15. SMP Negeri 4 Merauke	Jl. Moh. Hatta kurik	Kurik
16. MTs Al-Kholidiyah	Jl. Mayo Indah	Harapan Makmur
17. SMA Negeri 1 Kurik	Jl. Ahmad Yani	Harapan Makmur

Sumber : Dinas Pendidikan Kabupaten Merauke

**Tabel 4.1.5. Daftar Sekolah Menurut Lokasi Kampung di Distrik Kurik, TA 2019/2020**

Nama Sekolah	Kampung
(1)	(2)
1. SD Inpres Kurik I	Kurik
2. SD Inpres Kurik III	Kurik (Candra Jaya)
3. SD Inpres Kurik IV	Harapan Makmur
4. SD Inpres Jaya Makmur	Jaya Makmur
5. SD Inpres Sumber Mulya	Sumber Mulya
6. SD Inpres Salor I	Telaga Sari
7. SD Negeri Wapeko	Wapeko
8. SD Inpres Salor III	Sumber Rejeki
9. SD Inpres Salor II	Salor Indah
10. SD YPK Kaliki	Kaliki
11. SD YPPK Salor	Ivimahad
12. MI Ulum	Harapan Makmur
13. SMP Negeri 7 Merauke	Salor Indah
14. SMP BP Al-Kholidiyah	Harapan Makmur
15. SMP Negeri 4 Merauke	Kurik
16. MTs Al-Kholidiyah	Harapan Makmur
17. SMA Negeri 1 Kurik	Harapan Makmur

Sumber : Dapo.dikdasmen.kemdikbud.go.id

**Tabel 4.1.6. Daftar Sekolah TK Menurut Jumlah Ruang Kelas di Distrik Kurik, TA 2019/2020**

Nama Sekolah	Jumlah Ruang Kelas
(1)	(2)
TK ABA WONOREJO	2
TK DARUL HASANAH	4
TK HARAPAN KITA	3
TK KASIH BUNDA	2
TK MUSLIMAT NU I	3
TK NURUL HIKMAH	6
TK NURUL HUDA	3
TK ST LUCIA II	3
TK TUNAS BHAKTI	4
TK TUNAS INDAH	2
TK WIYATA BHAKTI	2

Sumber : Dapo.dikdasmen.kemdikbud.go.id

**Tabel 4.1.7. Daftar Sekolah SD, SMP, dan SMA Menurut Jumlah Ruang Kelas, Guru dan Murid di Distrik Kurik, TA 2019/2020**

Nama Sekolah	Jumlah Ruang Kelas	Murid	Guru
(1)	(2)	(3)	(4)
SD INPRES JAYA MAKMUR	14	335	14
SD INPRES KURIK 1	10	117	10
SD INPRES KURIK 3	9	208	9
SD INPRES KURIK 4	7	180	7
SD INPRES SALOR 1	8	156	8
SD INPRES SALOR 2	9	287	9
SD INPRES SALOR 3	7	85	7
SD INPRES SUMBER MULIA	7	80	7
SD NEGERI WAPEKO	7	37	7
SD NEGERI WIND JAYA	4	33	4
SD YPK KALIKI	4	104	4
SD YPPK SALOR	4	76	4
<b>Total SD</b>	<b>83</b>	<b>1698</b>	<b>90</b>
SMP NEGERI 4 MERAUKE	27	387	27
SMP NEGERI 7 MERAUKE	20	278	20
SMP BP AL KHOLIDIYAH KURIK	6	65	6
<b>Total SMP</b>			
SMAN 1 KURIK	37	639	37
<b>Total SMA</b>			

Sumber : Dapo.dikdasmen.kemdikbud.go.id

## 4.2. Kesehatan

**Tabel 4.2.1. Jumlah Fasilitas Kesehatan Dirinci Menurut Kampung di Distrik kurik, 2019**

Kampung	Rumah Sakit	Puskesmas	Pustu	Posyandu	Kader Posyandu
(1)	(2)	(2)	(3)	(4)	(5)
1. Harapan Makmur					
2. Kurik					
3. Jaya Makmur					
4. Sumber Mulya					
5. Kaliki					
6. Ivimahad					
7. Telaga Sari					
8. Salor Indah					
9. Sumber Rejeki					
10. Anumbob					
11. Candra Jaya					
12. Wonorejo					
13. Wapeko					
14. Wind Jaya					
<b>Jumlah 2019</b>					

Sumber : Puskesmas Kurik

**Tabel 4.2.2. Jumlah Balai Pengobatan, Klinik, Rumah Bersalin, dan Pengobatan Alternatif Dirinci Menurut Kampung di Distrik Kurik, 2019**

Kampung	Balai Pengobatan	Klinik	Rumah Bersalin	Pengobatan Alternatif
(1)	(2)	(3)	(4)	(5)
1. Harapan Makmur				
2. Kurik				
3. Jaya Makmur				
4. Sumber Mulya				
5. Kaliki				
6. Ivimahad				
7. Telaga Sari				
8. Salor Indah				
9. Sumber Rejeki				
10. Anumbob				
11. Candra Jaya				
12. Wonorejo				
13. Wapeko				
14. Wind Jaya				
Jumlah	2019			

Sumber : Puskesmas Kurik

**Tabel 4.2.2. Jumlah Dokter Dirinci Menurut Keahlian Pada Puskesmas dan Pustu , 2019**

Puskesmas/Puskesmas Pembantu	Dokter		
	Umum	Spesialis	Gigi
(1)	(2)	(3)	(4)
Puskesmas Kurik			
Pustu Jaya Makmur			
Pustu Sumber Mulya			
Pustu Kaliki			
Pustu Ivimahad			
Pustu Wapeko			
Pustu Telaga Sari			
Pustu Salor Indah			
Pustu Sumber Rejeki			
Jumlah			

Sumber : Puskesmas Kurik



**Tabel 4.2.3. Jumlah Tenaga Medis Dirinci Menurut Paramedis dan Non Paramedis Pada Puskesmas dan Pustu , 2019**

Puskesmas/Puskesmas Pembantu	Paramedis		Non Paramedis
	Perawat	Bidan	
(1)	(2)	(3)	(4)
Puskesmas Kurik			
Pustu Jaya Makmur			
Pustu Sumber Mulya			
Pustu Kaliki			
Pustu Ivimahad			
Pustu Wapeko			
Pustu Telaga Sari			
Pustu Salor Indah			
Pustu Sumber Rejeki			
Pustu Wind Jaya			
<b>Jumlah 2019</b>			

Sumber : Puskesmas Kurik

**Tabel 4.2.4. Jumlah Tenaga Kesehatan Menurut Kampung di Distrik Kurik , 2019**

Kampung	Tenaga Kesehatan			
	Tenaga Medis	Tenaga Keperawatan	Tenaga Kebidanan	Tenaga Kefarmasian
(1)	(2)	(3)	(4)	(5)
1. Harapan Makmur				
2. Kurik				
3. Jaya Makmur				
4. Sumber Mulya				
5. Kaliki				
6. Ivimahad				
7. Telaga Sari				
8. Salor Indah				
9. Sumber Rejeki				
10. Anumbob				
11. Candra Jaya				
12. Wonorejo				
13. Wapeko				
14. Wind Jaya				
<b>Jumlah</b>				

Sumber : Puskesmas Kurik

**Tabel 4.2.5. Jumlah Apoteker, Asisten Apoteker, Kader Posyandu Dirinci Menurut Puskesmas dan Pustu, 2019**

<b>Puskesmas/Puskesmas Pembantu</b>	<b>Apoteker</b>	<b>Asisten Apoteker</b>	<b>Kader Posyandu</b>	<b>Dukun Bayi</b>
(1)	(2)	(3)	(4)	(5)
Puskesmas Kurik				
Pustu Jaya Makmur				
Pustu Sumber Mulya				
Pustu Kaliki				
Pustu Ivimahad				
Pustu Wapeko				
Pustu Telaga Sari				
Pustu Salor Indah				
Pustu Sumber Rejeki				
Wind Jaya				
<b>Jumlah 2019</b>				

Sumber : Puskesmas Kurik

**Tabel 4.2.6. Jumlah Akseptor KB Baru Dirinci Menurut Metode Kontrasepsi, 2015-2019**

Metode Kontrasepsi	Aksesor KB Baru				
	2015	2016	2017	2018	2019
(1)	(2)	(3)	(4)	(5)	(6)
1. IUD	6	31	2	...	
2. Pil	344	531	36	...	
3. Kondom	43	20	-	...	
4. Suntikan	1.015	1.050	85	...	
5. MOP/W	9	44	2	...	
6. Implan	100	244	16	...	
<b>Jumlah</b>	<b>1.517</b>	<b>1.920</b>	<b>141</b>	<b>...</b>	

Sumber : Puskesmas Kurik

**Tabel 4.2.7. Perkembangan Pengguna Alat Kontrasepsi Dirinci Menurut Metode Kontrasepsi , 2015-2019**

Metode Kontrasepsi	Pengguna Alat Kontrasepsi				
	Tahun 2015	Tahun 2016	Tahun 2017	Tahun 2018	Tahun 2019
(1)	(2)	(3)	(4)	(5)	(6)
1. IUD	-	6	2	...	
2. Pil	900	900	615	...	
3. Kondom	200	240	29	...	
4. Suntikan	900	900	1.447	...	
5. MOP/W	-	-	12	...	
6. Implan	100	244	162	...	
<b>Jumlah</b>	<b>2.100</b>	<b>2.290</b>	<b>2.267</b>	<b>...</b>	

Sumber : Puskesmas Kurik

**Tabel 4.2.8. Jumlah Puskesmas Keliling, Tempat Praktek Dokter, Tempat Praktek Bidan Dirinci Menurut Kampung , 2019**

Kampung	Puskesmas Keliling		Tempat Praktek Dokter	Tempat Praktek Bidan
	Roda 2	Roda 4		
(1)	(2)	(3)	(4)	(5)
1. Harapan Makmur				
2. Kurik				
3. Jaya Makmur				
4. Sumber Mulya				
5. Kaliki				
6. Ivimahad				
7. Telaga Sari				
8. Salor Indah				
9. Sumber Rejeki				
<b>Jumlah 2019</b>				

Sumber : Puskesmas Kurik

**Tabel 4.2.9. Jumlah Banyaknya Pasien Rawat Jalan dan Rawat Inap Dirinci Menurut Bulan , 2019**

Bulan	Pasien	
	Rawat Jalan	Rawat Inap
(1)	(2)	(3)
Januari		
Februari		
Maret		
April		
Mei		
Juni		
Juli		
Agustus		
September		
Oktober		
November		
Desember		
Jumlah 2019		

Sumber : Puskesmas Kurik

**Tabel 4.2.10. Jumlah Remaja Usia 15-24 Tahun yang Mendapat Penyuluhan Tentang Kesehatan Reproduksi (Kespro), HIV/AIDS, dan Keluarga Berencana (KB) Menurut Kampung, 2019**

<b>Kampung</b>	<b>Penyuluhan Kespro</b>	<b>Penyuluhan HIV/AIDS</b>	<b>Penyuluhan KB</b>
(1)	(2)	(3)	(4)
1. Harapan Makmur			
2. Kurik			
3. Jaya Makmur			
4. Sumber Mulya			
5. Kaliki			
6. Ivimahad			
7. Telaga Sari			
8. Salor Indah			
9. Sumber Rejeki			
<b>Jumlah</b>			

Sumber : Puskesmas Kurik



**Tabel 4.2.9 Jumlah Klinik Keluarga Berencana (KKB) dan Pos Pelayanan Keluarga Berencana Desa (PPKBD) Menurut Kampung/Kelurahan di Distrik Kurik, 2019**

Kampung	KKB	PPKBD
(1)	(2)	(3)
1. Harapan Makmur		
2. Kurik		
3. Jaya makmur		
4. Sumber Mulya		
5. Kaliki		
6. Ivimahad		
7. Telaga Sari		
8. Salor Indah		
9. Sumber Rejeki		
10. Anumbob		
11. Candra Jaya		
12. Wonorejo		
13. Wapeko		
14. Wind Jaya		
<b>Jumlah</b>		

Sumber: Puskesmas Kurik

**Tabel 4.2.6 Jumlah Ibu Hamil, Melakukan Kunjungan K1, Melakukan Kunjungan K4, Kurang Energi Kronis (KEK), dan Mendapat Tablet Zat Besi (Fe) di Distrik Kurik, 2014–2019**

Tahun	Jumlah Ibu Hamil	Melakukan Kunjungan K1	Melakukan Kunjungan K4	Kurang Energi Kronis (KEK)	Mendapat Zat Besi (Fe)
(1)	(2)	(3)	(4)	(5)	(6)
2014	-	-	-	-	-
2015	-	-	-	-	-
2016	-	-	-	-	-
2017	-	-	-	-	-
2018	286	286	158	81	158
2019					

Sumber : Puskesmas Kurik

### 4.3. Agama

**Tabel 4.3.1. Jumlah Pemeluk Agama Dirinci Menurut Golongan Agama dan Kampung , 2019**

<b>Agama</b>	<b>Penduduk</b>
(1)	(2)
Islam	
Protestan	
Katholik	
Hindu	
Budha	

Sumber : Kementrian Agama Kabupaten Merauke

**Tabel 4.3.2. Jumlah Tempat Peribadatan Dirinci Menurut Golongan Agama dan Kampung ,2019**

Kampung	Masjid	Musho la	Gereja Protest an	Gereja Khatolik	Pura	Vihara
(1)	(2)	(3)	(4)	(5)	(6)	(7)
1. Harapan Makmur						
2. Kurik						
3. Jaya Makmur						
4. Sumber Mulya						
5. Kaliki						
6. Ivimahad						
7. Telaga Sari						
8. Salor Indah						
9. Sumber Rejeki						
10. Candra Jaya						
11. Wonorejo						
12. Anumbob						
13. Wapeko						
Jumlah						
2019						

Sumber : Kantor Distrik Kurik

<https://meraukekab.bps.go.id>

**Tabel 4.1.1. Banyaknya Keluarga Menurut Desa/Kelurahan dan Jenis Pengguna Listrik di Distrik Kurik, 2019**

Desa/Kelurahan	Pengguna Listrik			Bukan Pengguna Listrik
	PLN	Non PLN	Jumlah	
(1)	(2)	(3)	(4)	(5)
1. Harapan Makmur	429	-	429	-
2. Kurik	301	-	301	24
3. Jaya Makmur	795	-	795	-
4. Sumber Mulya	162	-	162	-
5. Kaliki	432	-	432	-
6. Ivimahad	104	-	104	20
7. Telaga Sari	261	-	261	-
8. Salor Indah	749	-	749	-
9. Sumber Rejeki	267	-	267	-
10. Candra Jaya	168	-	168	-
11. Wonorejo	463	-	463	-
12. Anumbob	99	-	99	-
13. Wapeko	188	-	188	-
<b>Total</b>	<b>4,418</b>	<b>-</b>	<b>4,418</b>	<b>44</b>

Sumber : BPS, Potensi Desa 2019

**Tabel 4.1.8. Banyaknya Desa/Kelurahan Menurut Keberadaan Penerangan Jalan Utama Desa/Kelurahan Di Distrik Kurik, 2014, 2018, dan 2019**

<b>Penerangan Jalan Utama</b>	<b>2014</b>	<b>2018</b>	<b>2019</b>
(1)	(2)	(3)	(4)
<b>Sumber Penerangan Jalan Utama</b>			
Listrik Pemerintah	0	8	10
Listrik Non Pemerintah	1	5	3
Non Listrik	0	0	0

Sumber : BPS, Potensi Desa 2014, 2018 dan 2019

**Tabel 4.1.9. Banyaknya Desa/Kelurahan Menurut Jenis Bahan Bakar Untuk Memasak yang Digunakan Oleh Sebagian Besar Keluarga Di Distrik Kurik, 2014, 2018, dan 2019**

Jenis Bahan Bakar	2014	2018	2019
(1)	(2)	(3)	(4)
Gas Kota	0	0	0
LPG 3 KG	0	0	0
LPG lebih dari 3 KG	0	0	0
Minyak Tanah	2	9	10
Kayu Bakar	7	4	3
Lainnya	0	0	0

Sumber : BPS, Potensi Desa 2014, 2018 dan 2019



**Tabel 4.1.10. Banyaknya Desa/Kelurahan Menurut Sumber Air Minum Sebagian Besar Keluarga Di Distrik Kurik, 2014, 2018, dan 2019**

Sumber Air Minum	2014	2018	2019
(1)	(2)	(3)	(4)
Air Kemasan Bermerk	0	0	0
Air Isi Ulang	0	2	2
Ledeng Dengan Meteran	0	0	0
Ledeng Tanpa Meteran	0	0	0
Sumur Bor/Pompa	0	3	0
Sumur	7	6	11
Mata Air	0	0	0
Sungai/Danau/Kolam/Waduk /Situ/Embung/Bendungan	1	0	0
Air Hujan	1	2	0
Lainnya	0	0	0

Sumber : BPS, Potensi Desa 2014, 2018 dan 2019

**Tabel 4.1.11. Banyaknya Desa/Kelurahan Menurut Penggunaan Fasilitas Tempat Buang Air Besar Sebagian Besar Keluarga Di Distrik Kurik, 2014, 2018, dan 2019**

<b>Fasilitas Tempat Buang Air Besar</b>	<b>2014</b>	<b>2018</b>	<b>2019</b>
(1)	(2)	(3)	(4)
<b>Jamban</b>			
Sendiri	9	12	13
Bersama	0	0	0
Umum	0	0	0
<b>Bukan Jamban</b>	<b>0</b>	<b>1</b>	<b>0</b>

Sumber : BPS, Potensi Desa 2014, 2018 dan 2019

**Tabel 4.1.2. Banyaknya Sekolah Dasar (SD) Menurut Desa/Kelurahan di Distrik Kurik, 2019**

Desa/Kelurahan	Negeri	Swasta	Jumlah
(1)	(2)	(3)	(4)
Harapan Makmur	1	0	1
Kurik	1	0	1
Jaya Makmur	1	1	2
Sumber Mulya	1	0	1
Kaliki	1	0	1
Ivimahad	1	1	2
Telaga Sari	1	0	1
Salor Indah	2	0	2
Sumber Rejeki	1	0	1
Candra Jaya	1	0	1
Wonorejo	0	0	0
Anumbob	0	0	0
Wapeko	1	0	1
<b>Distrik Kurik</b>	<b>12</b>	<b>2</b>	<b>14</b>

Sumber : BPS, Potensi Desa 2019

**Tabel 4.1.3. Banyaknya Madrasah Ibtidaiyah (MI) Menurut Desa/Kelurahan di Distrik Kurik, 2019**

Desa/Kelurahan	Negeri	Swasta	Jumlah
(1)	(2)	(3)	(4)
Anumbob	0	0	0
Candra Jaya	0	0	0
Harapan Makmur	0	1	1
Ivi Mahad	0	0	0
Jaya Makmur	0	0	0
Kaliki	0	0	0
Kurik	0	0	0
Salor Indah	0	0	0
Sumber Mulya	0	0	0
Sumber Rejeki	0	0	0
Telaga Sari	0	0	0
Wapeko	0	0	0
Wonorejo	0	0	0
<b>Distrik Kurik</b>	<b>0</b>	<b>1</b>	<b>1</b>

Sumber : BPS, Potensi Desa 2019

**Tabel 4.1.4. Banyaknya Sekolah Menengah Pertama (SMP) Menurut Desa/Kelurahan di Distrik Kurik, 2019**

Desa/Kelurahan	Negeri	Swasta	Jumlah
(1)	(2)	(3)	(4)
Anumbob	0	0	0
Candra Jaya	0	0	0
Harapan Makmur	0	2	2
Ivi Mahad	0	0	0
Jaya Makmur	0	0	0
Kaliki	0	0	0
Kurik	1	0	1
Salor Indah	1	0	1
Sumber Mulya	0	0	0
Sumber Rejeki	0	0	0
Telaga Sari	0	0	0
Wapeko	0	0	0
Wonorejo	0	0	0
<b>Distrik Kurik</b>	<b>2</b>	<b>2</b>	<b>4</b>

Sumber : BPS, Potensi Desa 2019

**Tabel 4.1.5. Banyaknya Madrasah Tsanawiyah (Mts) Menurut Desa/Kelurahan di Distrik Kurik, 2019**

Desa/Kelurahan	Negeri	Swasta	Jumlah
(1)	(2)	(3)	(4)
Anumbob	0	0	0
Candra Jaya	0	0	0
Harapan Makmur	1	1	2
Ivi Mahad	0	0	0
Jaya Makmur	0	0	0
Kaliki	0	0	0
Kurik	0	0	0
Salor Indah	0	0	0
Sumber Mulya	0	0	0
Sumber Rejeki	0	0	0
Telaga Sari	0	0	0
Wapeko	0	0	0
Wonorejo	0	0	0
<b>Distrik Kurik</b>	<b>1</b>	<b>1</b>	<b>2</b>

Sumber : BPS, Potensi Desa 2019

**Tabel 4.1.6. Banyaknya Sekolah Menengah Atas (SMA) Menurut Desa/Kelurahan di Distrik Kurik, 2019**

Desa/Kelurahan	Negeri	Swasta	Jumlah
(1)	(2)	(3)	(4)
Anumbob	0	0	0
Candra Jaya	0	0	0
Harapan Makmur	1	0	1
Ivi Mahad	0	0	0
Jaya Makmur	0	0	0
Kaliki	0	0	0
Kurik	0	0	0
Salor Indah	0	0	0
Sumber Mulya	0	0	0
Sumber Rejeki	0	0	0
Telaga Sari	0	0	0
Wapeko	0	0	0
Wonorejo	0	0	0
<b>Distrik Kurik</b>	<b>1</b>	<b>0</b>	<b>1</b>

Sumber : BPS, Potensi Desa 2019

**Tabel 4.1.7. Banyaknya Madrasah Aliyah (MA) Menurut Desa/Kelurahan di Distrik Kurik, 2019**

Desa/Kelurahan	Negeri	Swasta	Jumlah
(1)	(2)	(3)	(4)
Anumbob	0	0	0
Candra Jaya	0	0	0
Harapan Makmur	0	0	0
Ivi Mahad	0	0	0
Jaya Makmur	0	0	0
Kaliki	0	0	0
Kurik	0	0	0
Salor Indah	0	0	0
Sumber Mulya	0	0	0
Sumber Rejeki	0	0	0
Telaga Sari	0	0	0
Wapeko	0	0	0
Wonorejo	0	0	0
<b>Distrik Kurik</b>	0	0	0

Sumber : BPS, Potensi Desa 2019



**Tabel 4.1.8. Banyaknya Sekolah Menengah Kejuruan (SMK) Menurut Desa/Kelurahan di Distrik Kurik, 2019**

Desa/Kelurahan	Negeri	Swasta	Jumlah
(1)	(2)	(3)	(4)
Anumbob	0	0	0
Candra Jaya	0	0	0
Harapan Makmur	0	0	0
Ivi Mahad	0	0	0
Jaya Makmur	0	0	0
Kaliki	0	0	0
Kurik	0	0	0
Salor Indah	0	0	0
Sumber Mulya	0	0	0
Sumber Rejeki	0	0	0
Telaga Sari	0	0	0
Wapeko	0	0	0
Wonorejo	0	0	0
<b>Distrik Kurik</b>	0	0	0

Sumber : BPS, Potensi Desa 2019

**Tabel 4.1.9. Banyaknya Akademi/Perguruan Tinggi Menurut Desa/Kelurahan di Distrik Kurik, 2019**

Desa/Kelurahan	Negeri	Swasta	Jumlah
(1)	(2)	(3)	(4)
Anumbob	0	0	0
Candra Jaya	0	0	0
Harapan Makmur	0	0	0
Ivi Mahad	0	0	0
Jaya Makmur	0	0	0
Kaliki	0	0	0
Kurik	0	0	0
Salor Indah	0	0	0
Sumber Mulya	0	0	0
Sumber Rejeki	0	0	0
Telaga Sari	0	0	0
Wapeko	0	0	0
Wonorejo	0	0	0
<b>Distrik Kurik</b>	0	0	0

Sumber : BPS, Potensi Desa 2019

**Tabel 4.1.10. Kemudahan Untuk Mencapai Sarana Pendidikan Terdekat bagi Desa/Kelurahan yang Tidak Ada Sarana Pendidikan Menurut Desa/Kelurahan dan Jenjang Pendidikan di Distrik Kurik, 2019**

<b>Desa/Kelurahan</b>	<b>SD</b>	<b>MI</b>	<b>SMP</b>	<b>MTs</b>
(1)	(2)	(3)	(4)	
Harapan Makmur	0	0	0	0
Kurik	0	2	0	2
Jaya Makmur	0	3	2	3
Sumber Mulya	0	3	1	3
Kaliki	0	4	3	4
Ivimahad	0	3	2	3
Telaga Sari	0	3	2	3
Salor Indah	0	2	0	2
Sumber Rejeki	0	3	1	3
Candra Jaya	0	2	1	1
Wonorejo	1	2	1	1
Anumbob	1	2	2	3
Wapeko	0	4	2	3
<b>Distrik Kurik</b>				

Sumber : BPS, Potensi Desa 2019

1: Sangat Mudah

2: Mudah

3: Sulit"

4: Sangat Sulit

Jika di desa tersebut ada Fasilitas pendidikan yang dimaksud maka kode "0"

Tabel 4.1.11. Lanjutan

Desa/Kelurahan	SMA	MA	SMK	Akademi/ Perguruan Tinggi
(1)	(2)	(3)	(4)	
Harapan Makmur	0	3	2	3
Kurik	2	3	2	3
Jaya Makmur	1	3	3	3
Sumber Mulya	3	3	3	3
Kaliki	4	4	4	4
Ivimahad	3	3	3	3
Telaga Sari	3	3	3	3
Salor Indah	2	3	3	3
Sumber Rejeki	3	3	4	3
Candra Jaya	1	3	2	3
Wonorejo	2	3	3	3
Anumbob	2	3	3	3
Wapeko	4	4	4	4
<b>Distrik Kurik</b>				

Sumber : BPS, Potensi Desa 2019

**Tabel 4.1.12. Banyaknya Sarana Kesehatan Menurut Desa/Kelurahan dan Jenis Sarana Kesehatan di Distrik Kurik, 2019**

<b>Desa/Kelurahan</b>	<b>Rumah Sakit</b>	<b>Rumah Sakit Bersalin</b>	<b>Poliklinik/Balai Pengobatan</b>
(1)	(2)	(3)	(4)
Anumbob	0	0	0
Candra Jaya	0	0	0
Harapan Makmur	0	0	0
Ivi Mahad	0	0	0
Jaya Makmur	0	0	0
Kaliki	0	0	0
Kurik	0	0	1
Salor Indah	0	0	0
Sumber Mulya	0	0	0
Sumber Rejeki	0	0	0
Telaga Sari	0	0	0
Wapeko	0	0	0
Wonorejo	0	0	0
<b>Distrik Kurik</b>	<b>0</b>	<b>0</b>	<b>1</b>

Sumber : BPS, Potensi Desa 2019

Tabel 4.1.13. Lanjutan

Desa/Kelurahan	Puskesmas		Apotek
	Rawat Inap	Tanpa Rawat Inap	
(1)	(5)	(6)	(7)
Anumbob	0	0	0
Candra Jaya	1	0	1
Harapan Makmur	0	0	0
Ivi Mahad	0	0	0
Jaya Makmur	0	0	0
Kaliki	0	0	0
Kurik	0	0	0
Salor Indah	0	0	0
Sumber Mulya	0	0	0
Sumber Rejeki	0	0	0
Telaga Sari	0	0	0
Wapeko	0	0	0
Wonorejo	0	0	0
<b>Distrik Kurik</b>	<b>1</b>	<b>0</b>	<b>1</b>

Sumber : BPS, Potensi Desa 2019

**Tabel 4.1.14. Kemudahan Untuk Mencapai Sarana Kesehatan Terdekat bagi Desa/Kelurahan yang Tidak Sarana Kesehatan Menurut Desa/Kelurahan dan Jenis Sarana Kesehatan di Distrik Kurik, 2019**

Desa/Kelurahan	Rumah Sakit	Rumah Sakit Bersalin	Poliklinik/Balai Pengobatan
(1)	(2)	(3)	(4)
Anumbob	3	4	3
Candra Jaya	3	4	3
Harapan Makmur	3	4	3
Ivi Mahad	3	4	3
Jaya Makmur	3	4	3
Kaliki	4	4	4
Kurik	3	4	0
Salor Indah	3	4	3
Sumber Mulya	3	4	3
Sumber Rejeki	3	4	3
Telaga Sari	3	4	3
Wapeko	4	4	4
Wonorejo	3	4	3
<b>Distrik Kurik</b>			

Sumber : BPS, Potensi Desa 2019

1: Sangat Mudah

2: Mudah

3: Sulit"

4: Sangat Sulit

Jika di desa tersebut ada Fasilitas pendidikan yang dimaksud maka kode "0"

Tabel 4.1.15. Lanjutan

Desa/Kelurahan	Puskesmas		Apotek
	Rawat Inap	Tanpa	
		Rawat Inap	
(1)	(5)	(6)	(7)
Anumbob	2	3	3
Candra Jaya	0	3	0
Harapan Makmur	3	3	3
Ivi Mahad	3	3	3
Jaya Makmur	2	3	3
Kaliki	4	4	4
Kurik	2	3	3
Salor Indah	2	3	3
Sumber Mulya	3	3	3
Sumber Rejeki	3	3	3
Telaga Sari	3	3	3
Wapeko	4	4	4
Wonorejo	2	3	3
<b>Distrik Kurik</b>			

Sumber : BPS, Potensi Desa 2019



**Tabel 4.1.16. Banyaknya Warga Penderita Gizi Buruk Menurut Desa/Kelurahan di Distrik Kurik, 2017 dan 2018**

Desa/Kelurahan	2017	2018
(1)	(2)	(3)
Anumbob	0	0
Candra Jaya	4	0
Harapan Makmur	0	0
Ivi Mahad	1	0
Jaya Makmur	1	0
Kaliki	7	0
Kurik	2	0
Salor Indah	0	0
Sumber Mulya	0	0
Sumber Rejeki	0	0
Telaga Sari	0	0
Wapeko	0	0
Wonorejo	0	0
<b>Distrik Kurik</b>	<b>15</b>	<b>0</b>

Sumber : BPS, Potensi Desa 2019

**Tabel 4.1.17. Banyaknya Kejadian Bencana Alam Menurut Desa/Kelurahan dan Jenis Bencana Alam di Distrik Kurik, 2019**

Desa/Kelurahan	Gempa Bumi	Tsunami	Gunung Meletus	Tanah Longsor
(1)	(2)	(3)	(4)	(5)
Sumber Rejeki	0	0	0	0
Sumber Mulya	0	0	0	0
Kurik	0	0	0	0
Harapan Makmur	0	0	0	0
Ivi Mahad	0	0	0	0
Telaga Sari	0	0	0	0
Salor Indah	0	0	0	0
Jaya Makmur	0	0	0	0
Kaliki	0	0	0	0
Wapeko	0	0	0	0
Wonorejo	0	0	0	0
Candra Jaya	0	0	0	0
Anumbob	0	0	0	0
<b>Distrik Kurik</b>				

Sumber : BPS, Potensi Desa 2019

Tabel 4.1.18. Lanjutan

Desa/Kelurahan	Banjir	Banjir Bandang	Kekeringan
(1)	(6)	(7)	(8)
Sumber Rejeki	0	0	0
Sumber Mulya	0	0	0
Kurik	0	0	0
Harapan Makmur	0	0	0
Ivi Mahad	0	0	0
Telaga Sari	0	0	0
Salor Indah	0	0	0
Jaya Makmur	0	0	0
Kaliki	0	0	0
Wapeko	0	0	0
Wonorejo	0	0	0
Candra Jaya	0	0	0
Anumbob	0	0	0
<b>Distrik Kurik</b>			

Sumber : BPS, Potensi Desa 2019

Tabel 4.1.19. Lanjutan

Desa/Kelurahan	Kebakaran	Angin	Gelombang Pasang Laut
	Hutan dan Lahan	Puyuh/Putting Beliung/Topan	
(1)	(6)	(7)	(8)
Sumber Rejeki	0	0	0
Sumber Mulya	0	0	0
Kurik	0	0	0
Harapan Makmur	0	0	0
Ivi Mahad	0	0	0
Telaga Sari	0	0	0
Salor Indah	0	0	0
Jaya Makmur	0	0	0
Kaliki	0	0	0
Wapeko	0	0	0
Wonorejo	0	0	0
Candra Jaya	0	0	0
Anumbob	0	0	0
<b>Distrik Kurik</b>			

Sumber : BPS, Potensi Desa 2019

**Tabel 4.1.20. Banyaknya Korban Jiwa Akibat Bencana Alam Menurut Desa/Kelurahan dan Jenis Bencana Alam di Distrik Kurik, 2019**

Desa/Kelurahan	Gempa Bumi	Tsunami	Gunung Meletus	Tanah Longsor
(1)	(2)	(3)	(4)	(5)
Sumber Rejeki	0	0	0	0
Sumber Mulya	0	0	0	0
Kurik	0	0	0	0
Harapan Makmur	0	0	0	0
Ivi Mahad	0	0	0	0
Telaga Sari	0	0	0	0
Salor Indah	0	0	0	0
Jaya Makmur	0	0	0	0
Kaliki	0	0	0	0
Wapeko	0	0	0	0
Wonorejo	0	0	0	0
Candra Jaya	0	0	0	0
Anumbob	0	0	0	0
<b>Distrik Kurik</b>				

Sumber : BPS, Potensi Desa 2019

Tabel 4.1.21. Lanjutan

Desa/Kelurahan	Banjir	Banjir Bandang	Kekeringan
(1)	(6)	(7)	(8)
Sumber Rejeki	0	0	0
Sumber Mulya	0	0	0
Kurik	0	0	0
Harapan Makmur	0	0	0
Ivi Mahad	0	0	0
Telaga Sari	0	0	0
Salor Indah	0	0	0
Jaya Makmur	0	0	0
Kaliki	0	0	0
Wapeko	0	0	0
Wonorejo	0	0	0
Candra Jaya	0	0	0
Anumbob	0	0	0

**Distrik Kurik**

Sumber : BPS, Potensi Desa 2019

Tabel 4.1.22. Lanjutan

Desa/Kelurahan	Kebakaran	Angin	Gelombang Pasang Laut
	Hutan dan Lahan	Puyuh/Putting Beliung/Topan	
(1)	(6)	(7)	(8)
Sumber Rejeki	0	0	0
Sumber Mulya	0	0	0
Kurik	0	0	0
Harapan Makmur	0	0	0
Ivi Mahad	0	0	0
Telaga Sari	0	0	0
Salor Indah	0	0	0
Jaya Makmur	0	0	0
Kaliki	0	0	0
Wapeko	0	0	0
Wonorejo	0	0	0
Candra Jaya	0	0	0
Anumbob	0	0	0
<b>Distrik Kurik</b>			

Sumber : BPS, Potensi Desa 2019

**Tabel 4.1.23. Keberadaan Fasilitas/Upaya Antisipasi/Mitigasi Bencana Alam Menurut Desa/Kelurahan di Distrik Kurik, 2019**

<b>Desa/Kelurahan</b>	<b>Sistem Peringatan Dini Bencana Alam</b>	<b>Sistem Peringatan Dini Khusus Tsunami</b>	<b>Perlengkapan Keselamatan</b>
(1)	(2)	(3)	(4)
Sumber Rejeki	Tidak Ada	Bukan Wilayah Potensi Tsunami	Tidak Ada
Sumber Mulya	Tidak Ada	Bukan Wilayah Potensi Tsunami	Tidak Ada
Kurik	Tidak Ada	Bukan Wilayah Potensi Tsunami	Tidak Ada
Harapan			
Makmur	Tidak Ada	Bukan Wilayah Potensi Tsunami	Tidak Ada
Ivi Mahad	Tidak Ada	Bukan Wilayah Potensi Tsunami	Tidak Ada
Telaga Sari	Tidak Ada	Bukan Wilayah Potensi Tsunami	Tidak Ada
Salor Indah	Tidak Ada	Bukan Wilayah Potensi Tsunami	Tidak Ada
Jaya Makmur	Tidak Ada	Bukan Wilayah Potensi Tsunami	Tidak Ada
Kaliki	Tidak Ada	Tidak Ada	Tidak Ada
Wapeko	Tidak Ada	Bukan Wilayah Potensi Tsunami	Tidak Ada
Wonorejo	Tidak Ada	Tidak Ada	Tidak Ada
Candra Jaya	Tidak Ada	Bukan Wilayah Potensi Tsunami	Tidak Ada
Anumbob	Tidak Ada	Bukan Wilayah Potensi Tsunami	Tidak Ada
<b>Distrik Kurik</b>			

Sumber : BPS, Potensi Desa 2019



Tabel 4.1.24. Lanjutan

Desa/Kelurahan	Rambu- Rambu dan Jalan Evakuasi Bencana	Pembuatan, Perawatan, atau Normalisasi: Sungai, Kanal, Tanggul, Parit, Drainase, Waduk, Pantai, dll
(1)	(5)	(6)
Sumber Rejeki	Tidak Ada	Tidak Ada
Sumber Mulya	Tidak Ada	Tidak Ada
Kurik	Tidak Ada	Tidak Ada
Harapan Makmur	Tidak Ada	Tidak Ada
Ivi Mahad	Tidak Ada	Tidak Ada
Telaga Sari	Tidak Ada	Tidak Ada
Salor Indah	Tidak Ada	Tidak Ada
Jaya Makmur	Tidak Ada	Tidak Ada
Kaliki	Tidak Ada	Tidak Ada
Wapeko	Tidak Ada	Tidak Ada
Wonorejo	Tidak Ada	Tidak Ada
Candra Jaya	Tidak Ada	Tidak Ada
Anumbob	Tidak Ada	Tidak Ada
<b>Distrik Kurik</b>		

Sumber : BPS, Potensi Desa 2019

**Tabel 4.1.25. Banyaknya Sarana dan Prasarana Ekonomi Menurut Desa/Kelurahan dan Jenisnya di Distrik Kurik, 2019**

Desa/Kelurahan	Kelompok Pertokoan	Pasar dengan Bangunan Permanen	Pasar dengan Bangunan Semi Permanen	Pasar Tanpa Bangunan
(1)	(2)	(3)	(4)	(5)
Sumber Rejeki	0	0	0	0
Sumber Mulya	0	0	0	0
Kurik	0	1	1	0
Harapan Makmur	0	0	0	0
Ivi Mahad	0	0	0	0
Telaga Sari	0	0	0	0
Salor Indah	0	0	1	0
Jaya Makmur	0	0	0	0
Kaliki	0	0	0	0
Wapeko	0	0	1	0
Wonorejo	0	0	0	0
Candra Jaya	0	0	0	0
Anumbob	0	0	0	0
<b>Distrik Kurik</b>	<b>0</b>	<b>1</b>	<b>3</b>	<b>0</b>

Sumber : BPS, Potensi Desa 2019

Tabel 4.1.26. Lanjutan

Desa/Kelurahan	Minimarket/ Swalayan	Toko/Warung Kelontong	Restoran/Rumah Makan
(1)	(2)	(3)	(4)
Sumber Rejeki	0	15	0
Sumber Mulya	0	12	0
Kurik	0	10	0
Harapan Makmur	3	15	0
Ivi Mahad	0	0	0
Telaga Sari	0	6	0
Salor Indah	0	20	0
Jaya Makmur	0	3	0
Kaliki	0	0	0
Wapeko	0	2	0
Wonorejo	0	2	0
Candra Jaya	0	8	0
Anumbob	0	15	0
<b>Distrik Kurik</b>	<b>3</b>	<b>108</b>	<b>0</b>

Sumber : BPS, Potensi Desa 2019

Tabel 4.1.27. Lanjutan

Desa/Kelurahan	Warung/Kedai Makanan	Hotel	Hostel/Motel/Losmen/Wisma
(1)	(2)	(3)	(4)
Sumber Rejeki	0	0	0
Sumber Mulya	0	0	0
Kurik	2	0	0
Harapan Makmur	14	0	0
Ivi Mahad	0	0	0
Telaga Sari	2	0	0
Salor Indah	8	0	0
Jaya Makmur	2	0	0
Kaliki	0	0	0
Wapeko	0	0	0
Wonorejo	0	0	0
Candra Jaya	3	0	0
Anumbob	3	0	0
<b>Distrik Kurik</b>	<b>34</b>	<b>0</b>	<b>0</b>

Sumber : BPS, Potensi Desa 2019

**Tabel 4.1.28. Banyaknya Sarana Lembaga Keuangan yang Beroperasi Menurut Desa/Kelurahan dan Jenisnya di Distrik Kurik, 2019**

Desa/Kelurahan	Bank Umum Pemerintah	Bank Umum Swasta	Bank Perkreditan Rakyat
(1)	(2)	(3)	(4)
Anumbob	0	0	0
Candra Jaya	0	0	0
Harapan Makmur	0	0	0
Ivi Mahad	0	0	0
Jaya Makmur	0	0	0
Kaliki	0	0	0
Kurik	3	4	0
Salor Indah	0	0	0
Sumber Mulya	0	0	0
Sumber Rejeki	0	0	0
Telaga Sari	0	0	0
Wapeko	0	0	0
Wonorejo	0	0	0
<b>Distrik Kurik</b>	<b>3</b>	<b>4</b>	<b>0</b>

Sumber : BPS, Potensi Desa 2019

**Tabel 4.1.29. Banyaknya Koperasi yang Masih Aktif Menurut Desa/Kelurahan dan Jenis Koperasi di Distrik Kurik, 2019**

Desa/Kelurahan	Koperasi Unit Desa (KUD)	Koperasi Industri Kecil dan Kerajinan Rakyat (Kopinkra)	"Koperasi Simpan Pinjam (Kospin)"
(1)	(2)	(3)	(4)
Anumbob	0	0	0
Candra Jaya	0	0	0
Harapan Makmur	0	0	3
Ivi Mahad	0	0	0
Jaya Makmur	0	0	0
Kaliki	0	0	0
Kurik	0	0	0
Salor Indah	0	0	0
Sumber Mulya	0	0	0
Sumber Rejeki	0	0	0
Telaga Sari	1	0	0
Wapeko	0	0	0
Wonorejo	0	0	0
<b>Distrik Kurik</b>	<b>1</b>	<b>0</b>	<b>3</b>

Sumber : BPS, Potensi Desa 2019

**Tabel 4.1.30. Banyaknya Embung Desa Menurut Desa/Kelurahan di Distrik Kurik, 2019**

<b>Desa/Kelurahan</b>	<b>2019</b>
(1)	(3)
Anumbob	0
Candra Jaya	0
Harapan Makmur	0
Ivi Mahad	0
Jaya Makmur	1
Kaliki	0
Kurik	0
Salor Indah	1
Sumber Mulya	0
Sumber Rejeki	1
Telaga Sari	0
Wapeko	0
Wonorejo	2
<b>Distrik Kurik</b>	<b>5</b>

Sumber : BPS, Potensi Desa 2019

**Tabel 4.1.31. Jumlah Menara dan Operator Layanan Komunikasi Telepon Seluler Menurut Desa/Kelurahan di Distrik Kurik, 2019**

<b>Desa/Kelurahan</b>	<b>Jumlah Menara Telepon Seluler (BTS)</b>	<b>Jumlah Operator Layanan Komunikasi Telepon Seluler Yang Menjangkau di Desa/Kelurahan</b>	<b>Kondisi Sinyal Telepon Seluler di Sebagian Besar Wilayah Desa/Kelurahan</b>
(1)	(2)	(3)	(4)
Sumber Rejeki	1	1	3
Sumber Mulya	1	1	3
Kurik	1	1	2
Harapan Makmur	1	1	2
Ivi Mahad	0	1	3
Telaga Sari	0	1	3
Salor Indah	1	1	2
Jaya Makmur	1	1	2
Kaliki	1	1	3
Wapeko	1	1	3
Wonorejo	0	1	3
Candra Jaya	0	1	2
Anumbob	0	1	2
<b>Distrik Kurik</b>	<b>8</b>	<b>13</b>	<b>33</b>

Sumber : BPS, Potensi Desa 2019



**Tabel 4.1.32. Banyaknya Desa/Kelurahan yang Memiliki Kelompok Kegiatan Olahraga Menurut Jenis Olahraga dan Ketersediaan Fasilitas/Lapangan Olahraga di Distrik Kurik, 2019**

Jenis Olahraga	Kondisi Fasilitas/Lapangan Olahraga			Tidak Ada Fasilitas/Lapangan Olahraga
	Baik	Rusak Sedang	Rusak Parah	
(1)	(2)	(3)	(4)	(5)
1. Sepak bola	4	4	1	4
2. Bola voli	5	3	1	4
3. Bulu tangkis	2	0	0	11
4. Bola basket	0	0	0	13
5. Tenis Lapangan	0	0	0	13
6. Tenis Meja	4	1	0	8
7. Futsal	2	0	0	11
8. Renang	0	0	0	13
9. Bela Diri	2	0	0	11
10. Bilyard	1	0	0	12
11. Pusat Kebugaran	2	0	0	11
12. Lainnya	0	0	0	13
<b>Distrik Kurik</b>				

Sumber : BPS, Potensi Desa 2019

**Tabel 4.1.33. Sarana Transportasi Antar Desa/Kelurahan Menurut Desa/Kelurahan di Distrik Kurik, 2019**

<b>Desa/Kelurahan</b>	<b>Jenis Transportasi</b>	<b>Keberadaan Angkutan Umum</b>
(1)	(2)	(3)
Sumber Rejeki	1	3
Sumber Mulya	1	1
Kurik	1	1
Harapan Makmur	1	2
Ivi Mahad	1	1
Telaga Sari	1	1
Salor Indah	1	1
Jaya Makmur	1	2
Kaliki	1	3
Wapeko	1	3
Wonorejo	1	2
Candra Jaya	1	1
Anumbob	1	3
<b>Distrik Kurik</b>		

Sumber : BPS, Potensi Desa 2019

**Tabel 4.1.34. Kondisi Jalan Darat Antar Desa/Kelurahan Menurut Desa/Kelurahan di Distrik Kurik, 2019**

Desa/Kelurahan	Jenis Permukaan Jalan	Dapat Dilalui Kendaraan Bermotor Roda 4 atau Lebih
(1)	(2)	(3)
Sumber Rejeki	1	2
Sumber Mulya	2	1
Kurik	1	1
Harapan Makmur	1	1
Ivi Mahad	1	1
Telaga Sari	1	1
Salor Indah	1	1
Jaya Makmur	1	1
Kaliki	3	2
Wapeko	3	2
Wonorejo	1	1
Candra Jaya	1	1
Anumbob	2	1
<b>Distrik Kurik</b>		

Sumber : BPS, Potensi Desa 2019

**Tabel 4.1.35. Keberadaan Kantor Pos/ Pos Pembantu/Rumah Pos dan Perusahaan/Agen Jasa Ekspedisi Swasta Menurut Desa/Kelurahan di Distrik Kurik, 2019**

Desa/Kelurahan	Keberadaan Kantor Pos/ Pos Pembantu/Rumah Pos	Perusahaan/Agen Jasa Ekspedisi Swasta
(1)	(2)	(3)
Sumber Rejeki	4	4
Sumber Mulya	4	4
Kurik	1	4
Harapan Makmur	4	4
Ivi Mahad	4	4
Telaga Sari	4	4
Salor Indah	4	4
Jaya Makmur	4	4
Kaliki	4	4
Wapeko	4	4
Wonorejo	4	4
Candra Jaya	4	4
Anumbob	4	4

**Distrik Kurik**

Sumber : BPS, Potensi Desa 2019

1 = Beroperasi

2 = Jarang Beroperasi

3 = Tidak beroperasi

4 = Tidak Ada

<https://meraukekab.bps.go.id>

## PERTANIAN

### LUAS PANEN TANAMAN PANGAN DIRINCI MENURUT KOMODITAS



PADI

92056



KACANG HIJAU

1.5



JAGUNG

132



KACANG TANAH

17.0



KEDELAI

13



UBI KAYU

476



<https://meraukekab.bps.go.id>

## PENJELASAN TEKNIS

Data pokok tanaman pangan yang dikumpulkan adalah luas panen dan produktivitas (hasil per hektar). Produksi tanaman pangan merupakan hasil perkalian antara luas panen dengan produktivitas. Pengumpulan data luas panen dilakukan setiap bulan dengan pendekatan area kecamatan di seluruh wilayah Indonesia. Pengumpulan data produktivitas dilakukan melalui pengukuran langsung pada plot ubinan berukuran  $2 \frac{1}{2}$  m X  $2 \frac{1}{2}$  m. Pengumpulan data produktivitas dilakukan setiap subround (empat bulanan) pada waktu panen petani.

Data populasi ternak bersumber dari Dinas Peternakan Kabupaten Merauke, sedangkan rumah tangga perikanan tangkap adalah rumah tangga yang melakukan penangkapan ikan/binatang air lainnya/tanaman air dengan tujuan sebagian/seluruh hasilnya untuk dijual.



## ULASAN

### Tanaman Pangan

Distrik Kurik adalah penghasil tanaman padi terbesar di Kabupaten Merauke. Pada tahun 2018 produksi padi di Distrik Kurik adalah sebesar 92056.8 ton dengan luas panen 17435 ha.

### Hortikultura

Di tahun 2019 tanaman sawi merupakan tanaman hortikultura dengan produksi tertinggi yaitu sebanyak 188 ton, dan mengalami kenaikan dari tahun sebelumnya. Produksi terbesar kedua adalah cabe yaitu sebanyak 128 ton dengan luas panennya sebesar 2.00 ha.

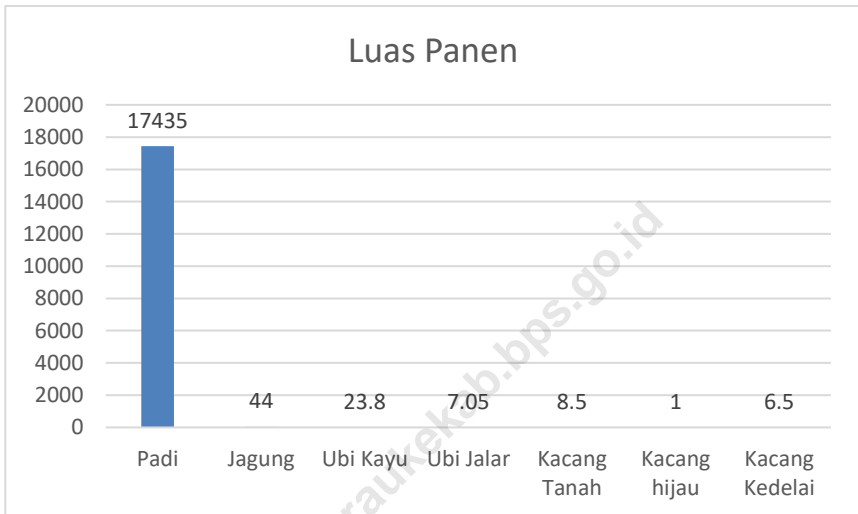
### Perkebunan

Pada tahun 2018 tanaman perkebunan yang banyak dihasilkan di Distrik Jagebob adalah jambu mete. Dimana total produksi tanaman tersebut adalah sebesar 500.00 ton.

### Peternakan

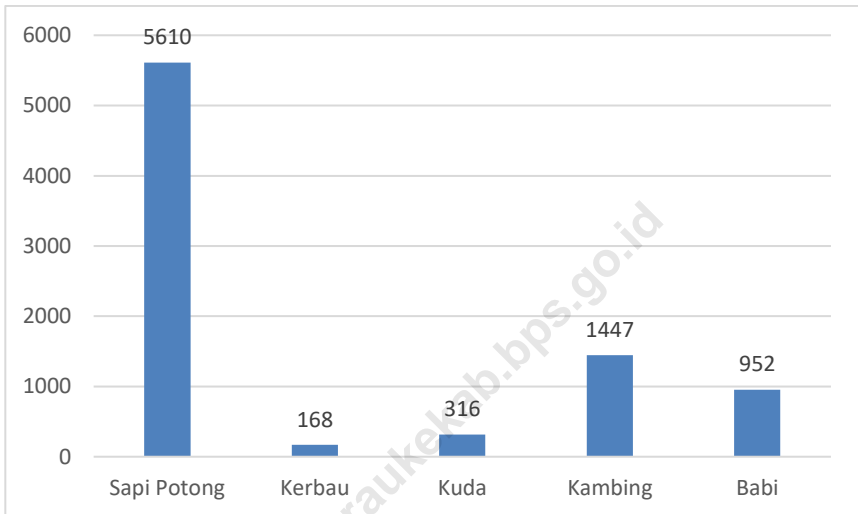
Pada tahun 2018 populasi hewan ternak di distrik jagebob didominasi oleh sapi yaitu sebanyak 5610 ekor. Sedangkan hewan lain seperti kuda sebanyak 316 ekor, kambing sebanyak 1447 ekor, kerbau 168 ekor, dan babi sebanyak 952 ekor.

**Gambar 9. Luas Panen Padi, Jagung, Kedelai, Kacang Tanah, Kacang Hijau, Ubi Kayu di Distrik Kurik, 2018**



Sumber : Dinas Pertanian Kabupaten Merauke

**Gambar 10. Jumlah Populasi Ternak Dirinci Menurut Jenis Ternak Di Distrik Kurik, 2018**



Sumber : Dinas Peternakan dan Kesehatan Hewan Kabupaten Merauke

## 5.1. TANAMAN PANGAN

**Tabel 5.1.1. Luas Lahan Sawah, Lahan Jadi dan Lahan Tidur dirinci Menurut Kampung di Distrik Kurik ,2019**

Kampung	Lahan Sawah (Ha)	Lahan Jadi (Ha)		Lahan Tidur (Ha)
		Rendeng	Gadu	
(1)	(2)	(3)	(4)	(4)
1. Harapan Makmur				
2. Kurik				
3. Jaya Makmur				
4. Sumber Mulya				
5. Kaliki				
6. Ivimahad				
7. Telaga Sari				
8. Salor Indah				
9. Sumber Rejeki				
10. Candra Jaya				
11. Wonorejo				
12. Anumbob				
13. Wapeko				
14. Wind Jaya/Salor 4				
Jumlah				

Sumber : Balai Penyuluhan Pertanian Paya Sai Distrik Kurik

**Tabel 5.1.2. Banyaknya Alat Pertanian dirinci Menurut Kampung di Distrik Kurik ,2019**

Kampung	Traktor	Hand Traktor	Treser	Alkon
(1)	(2)	(3)	(4)	(5)
1. Harapan Makmur				
2. Kurik				
3. Jaya Makmur				
4. Sumber Mulya				
5. Kaliki				
6. Ivimahad				
7. Telaga sari				
8. Salor Indah				
9. Sumber Rejeki				
10. Candra Jaya				
11. Wonorejo				
12. Anumbob				
13. Wapeko				
14. Wind Jaya/Salor 4				
Jumlah				

Sumber : Balai Penyuluhan Pertanian Paya Sai Distrik Kurik

**Tabel 5.1.3. Lanjutan**

Kampung	Pompa Air	Pemotong Padi	Hand Pleyer
(1)	(6)	(7)	(8)
1. Harapan Makmur			
2. Kurik			
3. Jaya Makmur			
4. Sumber Mulya			
5. Kaliki			
6. Ivimahad			
7. Telaga Sari			
8. Salor Indah			
9. Sumber Rejeki			
10. Candra Jaya			
11. Wonorejo			
12. Anumbob			
13. Wapeko			
14. Wind Jaya/Salor 4			
Jumlah			

Sumber : Balai Penyuluhan Pertanian Paya Sai Distrik Kurik

**Tabel 5.1.4. Banyaknya Penggilingan Padi dirinci Menurut Kampung di Distrik Kurik ,2019**

Kampung	Penggilingan Padi
(1)	(2)
1. Harapan Makmur	
2. Kurik	
3. Jaya Makmur	
4. Sumber Mulya	
5. Kaliki	
6. Ivimahad	
7. Telaga Sari	
8. Salor Indah	
9. Sumber Rejeki	
10. Candra Jaya	
11. Wonorejo	
12. Anumbob	
13. Wapeko	
14. Wind Jaya	
Jumlah	

Sumber : Balai Penyuluhan Pertanian Paya Sai Distrik Kurik

**Tabel 5.1.5. Luas Panen, Produksi, dan Rata – rata Produksi Tabnaman Pangan dirinci Menurut Jenis Tanaman di Distrik Kurik , 2019**

Jenis Tanaman	Luas Panen (Ha)	Produksi (Ton)	Produktivitas (Ton/Ha)
(1)	(2)	(3)	(4)
1. Padi			
2. Jagung			
3. Ubi Kayu			
4. Ubi Jalar			
5. Kacang Tanah			
6. Kacang hijau			
7. Kacang Kedelai			

Sumber : Dinas Pertanian Kabupaten Merauke



**Tabel 5.1.6. Jumlah Keluarga Pertanian dirinci Menurut Jenis Tanaman di Distrik Kurik ,2019**

Keterangan	Jumlah
(1)	(2)
1. Keluarga Pertanian	
2. Keluarga yang Ada Anggota keluarganya menjadi Buruh Tani	
Jumlah	

Sumber : Balai Penyuluhan Pertanian Paya Sai Distrik Kurik

**Tabel 5.1.7. Jumlah Gabungan Kelompok Tani (GAPOKTAN) dirinci Menurut Jenis Kelompok di Distrik Kurik , 2019**

Jenis Kelompok	Jumlah GAPOKTAN
(1)	(2)
1. Tanaman Pangan	
2. Holtikultura	
3. Integrasi/Terpadu	
Jumlah	

Sumber : Balai Penyuluhan Pertanian Paya Sai Distrik Kurik

**Tabel 5.1.8. Jumlah Kelompok Tani (POKTAN) dirinci Menurut Jenis Kelompok di Distrik Kurik , 2019**

Jenis Kelompok	Jumlah POKTAN
(1)	(2)
1. Tanaman Pangan	
2. Holtikultura	
3. Perkebunan	
4. Peternakan	
5. Nelayan Tangkap	
6. Pembudidaya Ikan	
7. Kehutanan	
8. Integrasi/Terpadu	
Jumlah	

Sumber : Balai Penyuluhan Pertanian Paya Sai Distrik Kurik

**Tabel 5.1.9. Luas Lahan Sawah Menurut Kampung dan Jenis Pengairan di Distrik Kurik ,2019**

<b>Kampung</b>	<b>Irigasi</b>	<b>Non Irigasi</b>	<b>Jumlah</b>
(1)	(2)	(3)	(4)
1. Harapan Makmur			
2. Kurik			
3. Jaya Makmur			
4. Sumber Mulya			
5. Kaliki			
6. Ivimahad			
7. Telaga Sari			
8. Salor Indah			
9. Sumber Rejeki			
10. Candra Jaya			
11. Wonorejo			
12. Anumbob			
13. Wapeko			
<b>Jumlah</b>			

Sumber : Dinas Pertanian Kabupaten Merauke

**Tabel 5.1.10. Luas Lahan Tegal/Kebun, Ladang/Huma, dan Lahan yang Sementara Tidak Diusahakan Menurut Kampung di Distrik Kurik (hektar) ,2019**

Kampung	Tegal/Kebun	Ladang/Huma	Sementara Tidak Diusahakan
(1)	(2)	(3)	(4)
1. Harapan Makmur			
2. Kurik			
3. Jaya Makmur			
4. Sumber Mulya			
5. Kaliki			
6. Ivimahad			
7. Telaga Sari			
8. Salor Indah			
9. Sumber Rejeki			
10. Candra Jaya			
11. Wonorejo			
12. Anumbob			
13. Wapeko			
Jumlah			

Sumber : Dinas Pertanian Kabupaten Merauke

**Tabel 5.1.11. Luas Panen Padi Sawah dan Padi Ladang Menurut Kampung di Distrik Kurik, 2019**

<b>Kampung</b>	<b>Padi Sawah</b>	<b>Padi Ladang</b>
(1)	(2)	(3)
1. Harapan Makmur		
2. Kurik		
3. Jaya Makmur		
4. Sumber Mulya		
5. Kaliki		
6. Ivimahad		
7. Telaga Sari		
8. Salor Indah		
9. Sumber Rejeki		
10. Candra Jaya		
11. Wonorejo		
12. Anumbob		
13. Wapeko		
<b>Jumlah</b>		

Sumber : Dinas Pertanian Kabupaten Merauke

## 5.2. HORTIKULTURA

**Tabel 5.2.1. Luas Panen Tanaman Sayuran Menurut Kampung dan Jenis Sayuran di Distrik Kurik , 2019**

Jenis Tanaman (1)	Luas Panen (ha) (2)	Produksi (ton)
1. Bawang Merah		
2. Cabe		
3. Kubis		
4. Sawi		
5. Tomat		
6. Terung		
7. Kangkung		
8. Kacang panjang		
9. Bayam		
10. Ketimun		

Sumber : Dinas Pertanian Kabupaten Merauke

**Tabel 5.2.2. Luas Lahan Tanaman Perkebunan Menurut Jenis Tanaman di Distrik Kurik , 2019**

<b>Jenis Tanaman</b>	<b>Luas Lahan</b>
(1)	(2)
Karet	
Kelapa	
Kelapa Sawit	
Lada	
Jambu Mete	
Pinang	
Kapuk Randu	
Kemiri	
Jarak	
Tebu	
Vanili	
Jahe	

Sumber : Dinas Pertanian Kabupaten Merauke



### 5.3. PERKEBUNAN

**Tabel 5.3.1. Produksi Tanaman Perkebunan Menurut Jenis Tanaman di Distrik Kurik, 2019 (ton)**

Jenis Tanaman	Produksi
(1)	(2)
Karet	
Kelapa	
Kelapa Sawit	
Lada	
Jambu Mete	
Pinang	
Kapuk Randu	
Kemiri	
Jarak	
Tebu	
Vanili	
Jahe	

Sumber : Dinas Pertanian Kabupaten Merauke

**5.4. PETERNAKAN****Tabel 5.4.1. Jumlah Populasi Ternak Dirinci Menurut Jenis Ternak Di Distrik Kurik, 2019**

<b>Jenis Ternak</b>	<b>Jumlah</b>
(1)	(2)
Sapi Potong	
Kerbau	
Kuda	
Kambing	
Babi	

Sumber: Dinas Peternakan dan Kesehatan Hewan Kabupaten Merauke

<https://meraukekab.bps.go.id>

## TRANSPORTASI DAN PERDAGANGAN

### JUMLAH LALU LINTAS SURAT POS MELALUI KANTOR POS KURIK MENURUT JENISNYA



**KILAT BIASA**

**450**



**KILAT TERDAFTAR**

**0**



**KILAT KHUSUS**

**255**

Pada Tahun 2016 Distrik Kurik hanya memiliki 1 buah kantor pos yang digunakan masyarakat sebagai perantara untuk melakukan komunikasi/mengirim surat/barang ke sesama keluarganya, terutama keluarga yang jauh. Tetapi, sekarang masyarakatnya sudah beralih menggunakan *handphone* (HP), sehingga surat menyurat sudah jarang digunakan oleh masyarakat



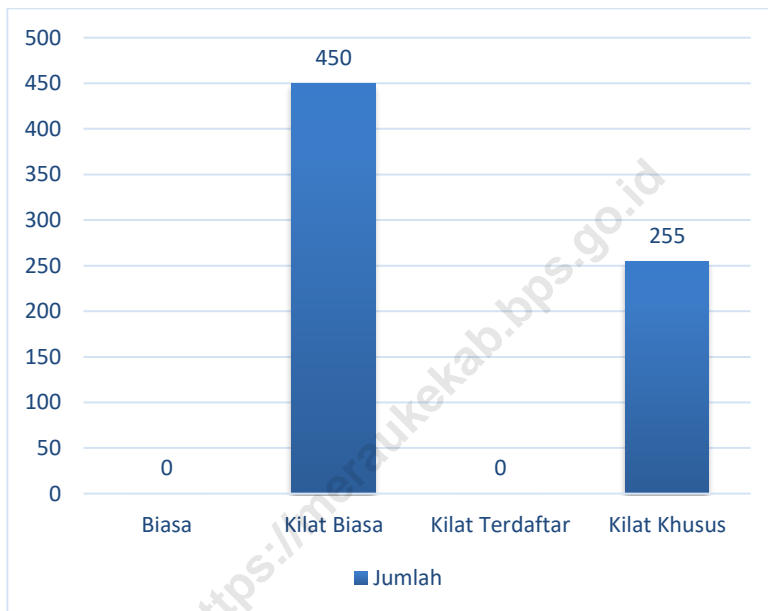
<https://meraukekab.bps.go.id>

## ULASAN

Pada Tahun 2018 Distrik Kurik hanya memiliki 1 buah kantor pos yang digunakan masyarakat sebagai perantara untuk melakukan komunikasi/mengirim surat/barang ke sesama keluarganya, terutama keluarga yang jauh. Tetapi, sekarang masyarakatnya sudah beralih menggunakan *handphone* (HP), sehingga surat menyurat sudah jarang digunakan oleh masyarakat.

Dari 9 kampung hanya ada 8 kampung yang dapat terjangkau oleh sinyal *handphone*. Sedangkan satu kampung tersebut belum dapat terjangkau oleh sinyal *handphone*.

<https://meraukekab.bps.go.id>

**Gambar 11. Jumlah Lalu Lintas Surat Pos Melalui Kantor Pos Kurik, 2018**

**Tabel 6.1.1. Jumlah Sarana Komunikasi Dirinci Menurut Kampung, 2019**

Kampung	Kantor Pos	Radio SSB	Pesawat		
			Televisi	Radio	HP
(1)	(2)	(3)	(4)	(5)	(6)
1. Harapan Makmur					
2. Kurik					
3. Jaya Makmur					
4. Sumber Mulya					
5. Kaliki					
6. Ivimahad					
7. Telaga Sari					
8. Salor Indah					
9. Sumber Rejeki					
Jumlah	2019				

Sumber : Kantor Distrik Kurik



**Tabel 6.1.2. Jumlah Lalu Lintas Surat Pos Melalui Kantor Pos Kurik Dirinci Menurut Jenisnya, 2019**

<b>Jenis Surat Pos</b>	<b>Banyaknya</b>
(1)	(2)
1. Biasa	
2. Kilat Biasa	
3. Kilat Terdaftar	
4. Kilat Khusus	

Sumber : Kantor Pos Kurik

**Tabel 6.1.3. Jumlah Surat yang Dikirim Via Kantor Pos Kurik Dirinci Menurut Jenisnya, 2019**

Jenis Surat Pos	Banyaknya
(1)	(2)
1. Biasa/Kilat	
2. Tercatat	
3. Penjualan Benda-Benda Pos (Rp.) dan Materai	

Sumber : Kantor Pos Kurik

**Tabel 6.1.4. Jumlah Lalu Lintas Wesel Pos yang Dikirim untuk Dalam Negeri dan Luar Negeri Melalui Kantor Pos Kurik, 2019**

Jenis Pengiriman	Banyaknya	Nilai (Rp.)
(1)	(2)	(3)
1. Dalam Negeri		
2. Luar Negeri		
<b>Jumlah</b>	<b>2019</b>	<b>2018</b>

Sumber : Kantor Pos Kurik

**Tabel 6.1.5. Jumlah Lalu Lintas Wesel Pos yang Diterima untuk Dalam Negeri dan Luar Negeri Melalui Kantor Pos Kurik, 2019**

Jenis Pengiriman	Banyaknya	Nilai (Rp.)
(1)	(2)	(3)
1. Dalam Negeri		
2. Luar Negeri		
<b>Jumlah</b>	<b>2019</b>	<b>2018</b>

Sumber : Kantor Pos Kurik

**Tabel 6.1.6. Jumlah Pos Paket yang Dikirim untuk Dalam Negeri dan Luar Negeri Melalui Kantor Pos Kurik, 2019**

Jenis Pengiriman	Biasa	Kilat
(1)	(2)	(3)
1. Dalam Negeri		
2. Luar Negeri		
Jumlah	<b>2019</b>	<b>2018</b>

Sumber : Kantor Pos Kurik

**Tabel 6.1.7. Jumlah Pos Paket yang Diterima untuk Dalam Negeri dan Luar Negeri Melalui Kantor Pos Kurik, 2019**

Jenis Pengiriman	Biasa	Kilat
(1)	(2)	(3)
1. Dalam Negeri		
2. Luar Negeri		
Jumlah	<b>2019</b>	<b>2018</b>

Sumber : Kantor Pos Kurik

**Tabel 6.1.8. Jumlah Kendaraan Bermotor Menurut Kampung/Kelurahan dan Jenis Kendaraan di Distrik Kurik, 2019**

Kampung	Jenis Kendaraan			
	Mobil Penumpang	Bus	Truk	Sepeda Motor
(1)	(2)	(3)	(4)	(5)
1. Harapan Makmur				
2. Kurik				
3. Jaya Makmur				
4. Sumber Mulya				
5. Kaliki				
6. Ivimahad				
7. Telaga Sari				
8. Salor Indah				
9. Sumber Rejeki				
10. Candra Jaya				
11. Wonorejo				
12. Anumbob				
13. Wapeko				
<b>Jumlah 2019</b>				

Sumber : Kantor Distrik Kurik

**Tabel 6.1.9. Jumlah Perusahaan Menurut Bentuk Badan Hukum di Distrik Kurik, 2015–2019**

Tipe Badan Hukum	2015	2016	2017	2018	2019
(1)	(2)	(3)	(4)	(5)	(6)
1. Perseroan Terbatas					
2. CV/Firma					
3. Koprasi					
4. Perorangan					
5. Lainnya					
<b>Jumlah</b>					

Sumber : Kantor Distrik Kurik



<https://meraukekab.bps.go.id>

# KEUANGAN DAN HARGA

## JUMLAH DAN JENIS BANK DI DISTRIK KURIK



**BANK BRI**

Di distrik kurik ada 3 jenis bank yaitu bank papua, bank mandiri dan bank BRI. jumlah kantor masing-masing bank tersebut hanya memiliki satu cabang di distrik kurik



Badan Pusat Statistik  
Kabupaten Merauke

<https://meraukekab.bps.go.id>

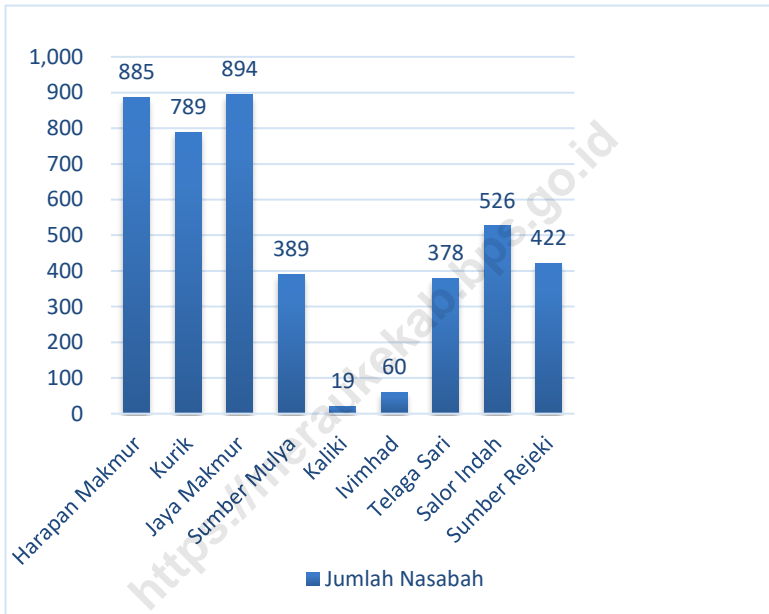
## ULASAN

Pada tahun 2018 di Distrik Kurik terdapat 3 buah unit bank, yaitu Bank Papua, Bank BRI dan Bank Mandiri. Ketiga bank tersebut terletak di Kampung Kurik, yang dapat memudahkan masyarakat untuk melakukan transaksi keuangan. Jumlah nasabah pada Bank Papua adalah 4.362 nasabah.

Harga barang yang berlaku di Distrik Kurik tidak berbeda jauh dengan harga barang yang berlaku di pasar kabupaten. Distrik Kurik sudah memiliki pasar sendiri, yang beroperasi tidak setiap hari. Hari operasi Pasar Kurik yaitu: selasa, kamis, sabtu, dan minggu.

Harga eceran bahan bakar minyak di Distrik Kurik umumnya mempunyai harga yang sama yaitu bensin murni Rp. 9.000, solar Rp. 8.500 dan minyak tanah Rp. 6.000. Kesenjangan harga tersebut dikarenakan adanya peraturan dari pihak pemasok dalam hal ini Pertamina menetapkan harga eceran tertinggi di setiap daerah.

**Gambar 12. Jumlah Nasabah Bank Papua Dirinci Menurut Kampung, 2018**



**Tabel 7.1.1. Jumlah Keberadaan Bank di Distrik Kurik Dirinci Menurut Kampung, 2019**

Kampung	Nama Bank		
	Papua	BRI	Mandiri
(1)	(2)	(3)	(4)
1. Harapan makmur			
2. Kurik			
3. Jaya Makmur			
4. Sumber Mulya			
5. Kaliki			
6. Ivimahad			
7. Telaga Sari			
8. Salor Indah			
9. Sumber Rejeki			
Jumlah 2019			

Sumber: BPS Kabupaten Merauke

**Tabel 7.1.2. Jumlah Nasabah Pada Bank Papua Unit Kurik, 2019**

Nama Kampung	Jumlah Nasabah
(1)	(2)
1. Harapan Makmur	
2. Kurik	
3. Jaya Makmur	
4. Sumber Mulya	
5. Kaliki	
6. Ivimahad	
7. Telaga Sari	
8. Salor Indah	
9. Sumber Rejeki	
Jumlah 2019	

Sumber : Kantor Bank Papua Unit Kurik

**Tabel 7.1.3. Jumlah Nasabah yang Mengambil Pinjaman/Kredit Pada Bank Papua Unit Kurik Dirinci Menurut Kampung, 2019**

Nama Kmapung	Jumlah Nasabah Peminjam/Kredit (Org)
(1)	(2)
1. Harapan Makmur	
2. Kurik	
3. Jaya Makmur	
4. Sumber Mulya	
5. Kaliki	
6. Ivimahad	
7. Telaga Sari	
8. Salor Indah	
9. Sumber Rejeki	
Jumlah 2019	

Sumber : Kantor Bank Papua Unit Kurik



**Tabel 7.1.4. Jumlah Nasabah yang Melakukan Setoran dan Penarikan Pada Bank Papua Unit Kurik Dirinci Menurut Bulan, 2019**

Bulan	Setoran (Org)	Penarikan (Org)
(1)	(2)	(3)
1. Januari		
2. Februari		
3. Maret		
4. April		
5. Mei		
6. Juni		
7. Juli		
8. Agustus		
9. September		
10. Oktober		
11. November		
12. Desember		
Jumlah 2019		

Sumber : Kantor Bank Papua Unit Kurik

**Tabel 7.1.5. Jumlah Nasabah yang Melakukan Transfer Pada Bank Papua Unit Kurik Dirinci Menurut Bulan, 2019**

Bulan	Tujuan Transfer	
	Bank Mandiri (Org)	Bank Lainnya (Org)
(1)	(2)	(3)
1. Januari		
2. Februari		
3. Maret		
4. April		
5. Mei		
6. Juni		
7. Juli		
8. Agustus		
9. September		
10. Oktober		
11. November		
12. Desember		
Jumlah 2019		

Sumber : Kantor Bank Papua Cabang Kurik



Sensus  
Penduduk  
2020

#MencatatIndonesia



# DATA

MENCERDASKAN BANGSA

*Enlighten The Nation*



**BADAN PUSAT STATISTIK  
KABUPATEN MERAUKE**