

Katalog BPS : 1101002.122007

STATISTIK DAERAH KECAMATAN DOLOK 2011



**BADAN PUSAT STATISTIK
KABUPATEN PADANG LAWAS UTARA**
BPS – Statistics of Padang Lawas Utara Regency

**STATISTIK DAERAH
KECAMATAN DOLOK
2011**

<http://palutakab.go.id>

STATISTIK DAERAH KECAMATAN DOLOK

No. Publikasi : 12200.10.01
Katalog BPS : 1101002.1220.07
Ukuran Buku : 17,6 cm x 25 cm
Jumlah Halaman : 33 halaman + iv

Naskah : Bidang Neraca Wilayah dan Analisis Statistik
Penanggung Jawab Umum : Intan Menggalawati Harahap SE, M.Si
Editor dan Penanggung Jawab Teknis : Elrida Suryani Harahap, SST
Koordinator : Magdalena Sinaga, SST

Gambar Kulit : Bidang Neraca Wilayah dan Analisis Statistik

Diterbitkan Oleh : Badan Pusat Statistik Kabupaten Padang Lawas Utara

Dicetak Oleh

Boleh dikutip dengan menyebut sumbernya



Kata Pengantar

Publikasi Statistik Daerah Kecamatan Dolok 2011 diterbitkan oleh Badan Pusat Statistik Kabupaten Padang Lawas Utara berisi berbagai data dan informasi terpilih seputar Kecamatan Dolok yang dianalisis secara sederhana untuk membantu pengguna data memahami perkembangan pembangunan serta potensi Kecamatan Dolok.

Publikasi Statistik Daerah Kecamatan Dolok 2011 diterbitkan untuk melengkapi publikasi-publikasi statistik yang sudah terbit secara rutin setiap tahun. Berbeda dengan publikasi-publikasi yang sudah ada, publikasi ini lebih menekankan pada analisis.

Kritik dan saran konstruktif berbagai pihak kami harapkan untuk penyempurnaan penerbitan mendatang. Semoga publikasi ini mampu memenuhi tuntutan kebutuhan data statistik, baik oleh instansi/dinas pemerintah, swasta, kalangan akademisi maupun masyarakat luas.

Pasar Sipiongot Agustus 2011
Koordinator Statistik Kecamatan
Dolok

Alberto Silalahi



DAFTAR ISI

1.Geografi	1
2.Pemerintahan	2
3.Penduduk	3
4.Pendidikan	4
5.Kesehatan	5
6.Pertanian	6
7.Perdagangan	7
8.Lampiran	8

Luas Kecamatan Dolok yaitu 525,27 km² atau sekitar 13,40 persen dari luas kabupaten Padang Lawas Utara.

Kecamatan Dolok terletak pada garis 01⁰42'40" - 01⁰58'25" lintang utara dan 99⁰32'53" - 99⁰50'14" bujur timur. Berbatasan dengan Kec. Dolok Sigompulon di sebelah Utara, Kec. Halongonan di sebelah selatan, Kab. Tapanuli Selatan di sebelah barat, dan Kab. Labuhan Ratu di sebelah timur.

Wilayah Kecamatan Dolok tersebar dalam 86 desa dengan desa Parmeraan sebagai wilayah terluas yaitu sekitar 11,50 km² atau sekitar 2,1 persen dari luas kecamatan, diikuti desa Aek Tangga sebesar 9,75 km² atau sekitar 1,85 persen dari luas kecamatan sedangkan wilayah terkecil sekitar 2,00 km² adalah desa Napa Sundali, Bunut, dan Tarutung Bolak. Jarak rata-rata dari desa ke ibukota kecamatan adalah sekitar 13,95 km. Jarak terjauh dari desa Siloung sejauh 27 km dan yang terdekat adalah desa Huta Raja dan Sipiongot.

Wilayah Dolok didominasi oleh Perbukitan sekitar 91 persen. Hanya 9 persen lahan berupa dataran.

*****Tahukah Anda...**

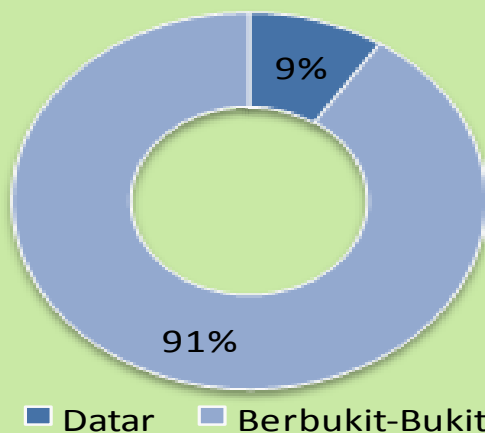
Kecamatan Dolok memiliki jumlah desa terbanyak dibanding kecamatan lain walaupun wilayahnya bukan wilayah terluas di Kabupaten Padang Lawas Utara.

Statistik Geografi Kecamatan Dolok Julu

Uraian	2010
Jarak rata-rata desa ke ibukota kecamatan	13,95 km
Luas Wilayah	525,27 km ²
Topografi	Dataran dan Bukit

Sumber: KCDA Dolok 2011

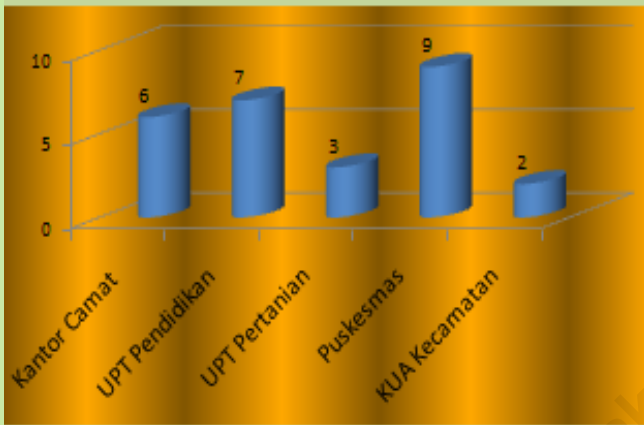
Topografi Desa/Kelurahan



Sumber: KCDA Dolok 2011

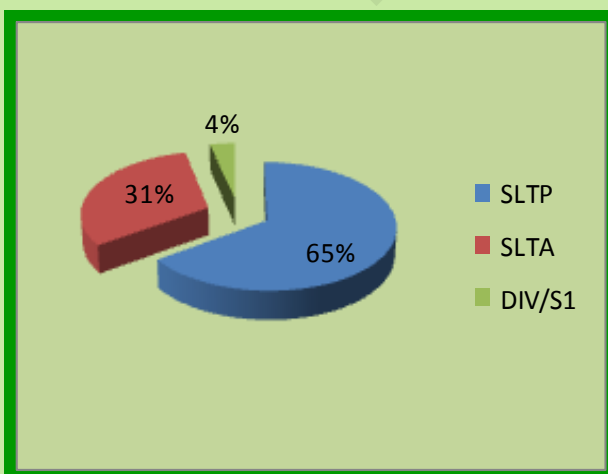
Sebanyak 22 persen PNS di Kecamatan Dolok bekerja di kantor Camat, PNS di Kecamatan Dolok yang berpendidikan terakhir SD jumlahnya kurang dari nol.

Jumlah PNS/CPNS Kecamatan Dolok Menurut Instansi/Kantor



Sumber: KCDA Dolok 2011

Jumlah Kepala Desa Menurut Tingkat Pendidikan



Sumber: KCDA Dolok 2011

Kecamatan Dolok merupakan kecamatan yang memiliki jumlah desa terbanyak di Kabupaten Padang Lawas Utara yaitu terdiri dari 86 desa dengan jumlah SLS sebanyak 88 SLS. Berdasarkan tingkat perkembangan desa tahun 2010, Kecamatan Dolok memiliki desa dengan klasifikasi sebagai desa swakarya sebanyak 52,3 persen desa sedangkan sisanya sudah merupakan desa swasembada. Besarnya pokok penetapan dan realisasi penerimaan PBB Kecamatan Dolok berselisih sebesar 40,95 persen terhadap pokok penetapan.

Terdapat 27 Pegawai Negeri Sipil yang ada di Kecamatan ini, 6 diantaranya bekerja di Kantor Camat yang terdiri dari 4 orang pria dan 2 orang wanita.

Tingkat pendidikan untuk kepala desa di Kecamatan Dolok perlu ditingkatkan, terlihat dari tingkat pendidikan yang ditamatkan yaitu Sekolah Lanjutan Tingkat Pertama (SLTP) sebanyak 65 persen atau 56 orang, dan yang tertinggi adalah

*****Tahukah anda..**

Dari 86 kepala desa diantaranya ada 4 yang berjenis kelamin wanita.

Distribusi terbanyak berdomisili di Desa Pasar Sipiongot. Pertumbuhan penduduk yang positif mencapai 2,97persen pada tahun 2010 perlu menjadi perhatian untuk perencanaan pembangunan bidang kependudukan mendatang.

Jumlah penduduk Kecamatan Dolok tahun 2010 sebanyak 22573 jiwa, lebih tinggi dibandingkan tahun 2009 dan tercatat tingkat pertumbuhan penduduknya adalah 2,79 persen.

Berdasarkan luas wilayah dibandingkan dengan jumlah penduduk yang ada, kepadatan penduduk Dolok tergolong cukup padat, yaitu sekitar 41 orang per km persegi. Kepadatan Penduduk terbesar terjadi di Desa Sibur Bur yaitu 253 orang per km persegi. Namun, distribusi penduduk terbesar terdapat di Desa Pasar Sipiongot.

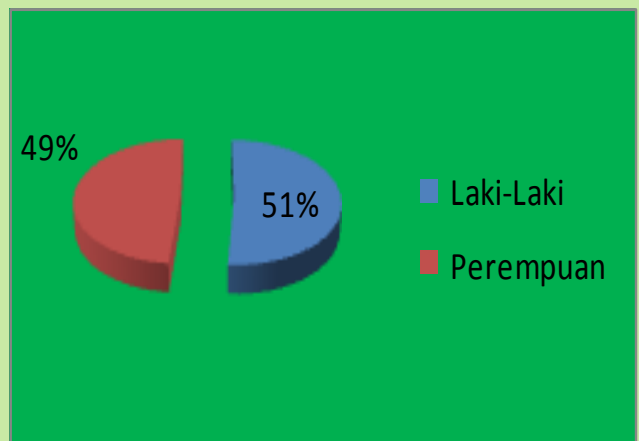
Secara umum jumlah penduduk laki-laki lebih banyak dibandingkan perempuan. Hal ini ditunjukkan oleh sex ratio yang nilainya lebih dari 100. Jumlah rumah tangga (ruta) mengalami penurunan, walaupun pertumbuhan penduduk menunjukkan angka positif, ini berarti penduduk usia subur yang sudah menikah bertambah anggota keluarganya.

Indikator Kependudukan Kecamatan Dolok

Uraian	2009	2010
Jumlah Penduduk (jiwa)	21960	22573
Pertumbuhan Penduduk (%)		2,79
Kepadatan Penduduk (jiwa/km ²)	41,81	42,97
Sex Ratio (L/P)(%)	100,9	105
Jumlah Rumah Tangga (ruta)	5991	4946
Rata-Rata ART (jiwa/Ruta)	4	5

Sumber: KCDA Dolok 2011

Penduduk Menurut Jenis Kelamin



Sumber: KCDA Dolok 2011

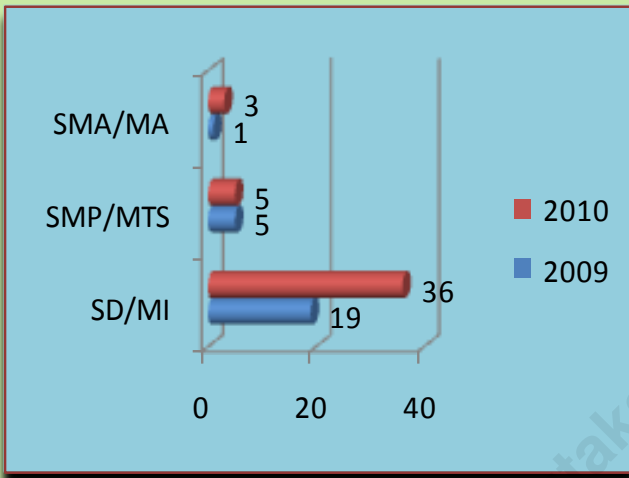
*****Tahukah Anda...**

Di desa Hula Baringin, Kecamatan Dolok hanya dihuni oleh 3 jiwa.

Kualitas pendidikan mencerminkan kualitas sumber daya manusia.

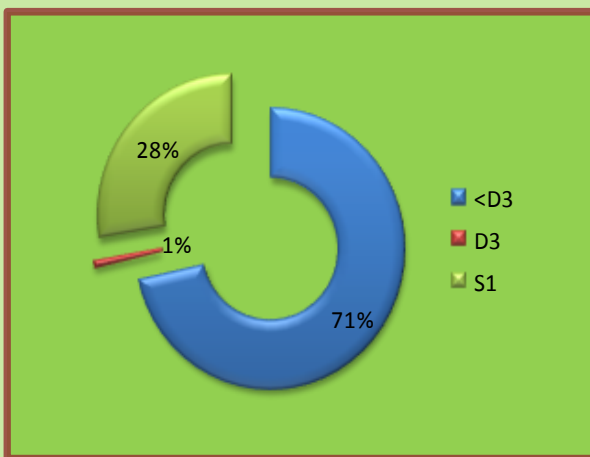
Kualitas pengajar di Dolok semakin membaik ditandai dengan tingkat pendidikan pengajar 28 persen adalah Sarjana (S1).

Jumlah SD, SMP,SLTA Tahun 2009 dan 2010



Sumber: KCDA Dolok 2011

Jumlah Guru di Kecamatan Dolok Menurut Tingkat Pendidikan yang Ditamatkan



Sumber: KCDA Dolok 2011

Pencapaian di bidang pendidikan terkait erat dengan ketersediaan fasilitas pendidikan. Tahun 2010 dilakukan penambahan fasilitas pendidikan di tingkat SD dan SMA, dan sangat terlihat signifikan pada tingkat pendidikan SD.

Pada jenjang pendidikan SD di Kecamatan Dolok untuk tahun ajaran 2009/2010 seorang guru rata-rata mengajar 9 murid, untuk SMP, rata-rata mengajar 18 murid, dengan jumlah murid di tingkat SD/MI sebanyak 2892 murid, SMP/MTS sebanyak 1330 murid, dan SMA/MA sebanyak 495 murid.

Tingkat pendidikan yang ditamatkan mencerminkan kualitas atau potensi guru. Pendidikan tertinggi yang ditamatkan adalah Sarjana (S1) sebesar 28 persen, sedangkan tingkat pendidikan yang lebih mendominasi yaitu pada tingkat pendidikan Diploma.

*****Tahukah anda..**

Untuk jenjang pendidikan Sekolah Menengah Kejuruan tidak terdapat di Kecamatan Dolok.

96,5 persen tenaga medis yang ada di Kecamatan Dolok adalah bidan.



Fasilitas kesehatan yang digunakan sebagai rujukan penduduk untuk berobat di Kecamatan Dolok adalah rumah sakit, puskesmas/ pustu. Sedangkan tenaga medis yang ada yaitu bidan dan dokter. Tidak terdapat rumah sakit di kecamatan ini, hanya terdapat 1 puskesmas dan 5 puskesmas pembantu. Jumlah bidan sangat besar dibandingkan dengan dokter.

Kesadaran penduduk akan terjaminnya kesehatan jika berobat ke tenaga medis sebenarnya sudah cukup baik, dicatat bahwa penduduk Kecamatan Dolok tidak menggunakan tenaga medis lain seperti dukun atau lainnya.

Terdapat 11,01 persen pasangan usia subur di Kecamatan Dolok yang berpartisipasi dalam penggunaan alat kontrasepsi. Jenis alat kontrasepsi yang digunakan berupa suntik, pil, dan kondom.

*****Tahukah Anda...**

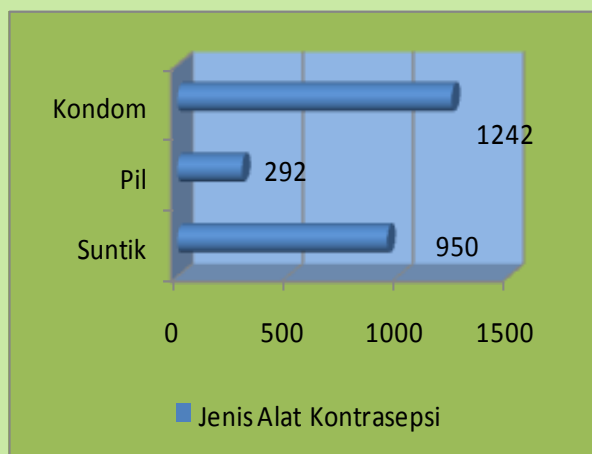
Di Kecamatan Dolok hanya terdapat seorang dokter sebagai tenaga medis.

Fasilitas Kesehatan Kecamatan Dolok

Jenis Fasilitas	Jumlah
Rumah Sakit	0
Puskesmas	1
Puskesmas Pembantu	5
Dokter Umum	1
Bidan	28

Sumber: KCDA Dolok 2011

Jenis Alat Kontrasepsi yang digunakan PUS di Kecamatan Dolok



Sumber: KCDA Dolok 2011

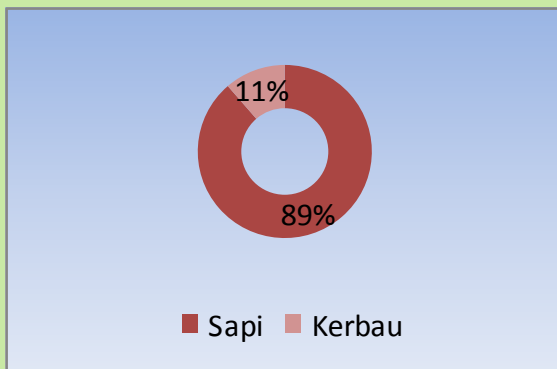
Produksi pertanian terbesar di Kecamatan Dolok adalah dari produksi jenis tanaman padi sawah.

Produksi Terbesar Jenis Tanaman Kecamatan Dolok

Uraian	2010
Padi dan Palawija	
Padi sawah + Padi (Ton)	11622,16
Padi sawah (Ton)	10678,50
Sayur-sayuran	
Cabe (Ton)	165
Terong (Ton)	4,8
Buah-buahan	
Manggis (Ton)	21
Durian (Ton)	18
Perkebunan	
Kelapa Sawit (Ton)	8568
Karet (Ton)	2057,30

Sumber: KCDA Dolok 2011

Jenis Ternak yang dipelihara di Kecamatan Dolok



Sumber: KCDA Dolok 2011

Tidak jauh dari kabupaten Padang Lawas Utara, mayoritas penduduk Kecamatan Dolok bekerja pada kegiatan ekonomi di bidang pertanian.

Jenis tanaman yang menonjol dari sektor pertanian adalah sektor perkebunan yaitu tanaman sawit dan karet. Jenis sayur-sayuran yang dihasilkan berupa cabe dan terong dan masih ada bawang daun namun dalam bilangan yang kecil sekitar 0,4 ton selama tahun 2010. Jenis buah-buahan yang banyak dihasilkan adalah manggis, durian dan masih ada buahan lain seperti langsung, jambu air, mangga, nangka, pisang namun dalam jumlah produksi yang relatif kecil dengan rata-rata sekitar 3 ton sepanjang tahun 2010.

Jenis ternak yang dipelihara di Kecamatan Dolok mayoritas adalah sapi dan kerbau. Hampir tiap desa memiliki peternak sapi.

*****Tahukah anda..**

Terdapat 105 kelompok tani di Kecamatan Dolok yang rata-rata beranggotakan 25 orang, itu berarti paling sedikit ada 25 orang petani di tiap desa Kecamatan Dolok.

PERDAGANGAN & JASA

7

Terdapat 4 pasar Di Kecamatan Dolok menunjukkan kegiatan ekonominya yang cukup berkembang.

Jenis prasarana yang mendukung kegiatan ekonomi di Kecamatan Dolok adalah pasar, pedagang eceran seperti warung ataupun penjual bensin/solar eceran sebagai tempat untuk konsumen dan pedagang melakukan transaksi.

Selain perdagangan terdapat juga kegiatan ekonomi yang menawarkan jasa, seperti tukang jahit, doorsmer ataupun bengkel. Namun tidak terdapat lembaga keuangan di Kecamatan Dolok. Terlihat dari jumlah bengkel sepeda motor jika dibandingkan dengan jumlah Rute yang ada kemungkinan untuk tiap rumah tangga paling sedikit mempunyai sebuah kendaraan bermotor.

Jenis prasarana Kegiatan Ekonomi Bidang Perdagangan dan Jasa Kecamatan Dolok

Uraian	Jumlah (2010)
Pasar dan Pertokoan	
Pasar	4
Pertokoan	0
Pedagang eceran	
Minyak/Bensin/Solar/Oli	49
Warung	112
Penjahit	
Wanita	5
Laki-laki	3
Bengkel	
Mobil	2
Sepeda Motor	13
Sepeda	0
Doorsmer	
Mobil	0
Sepeda Motor	5

Sumber: KCDA Dolok 2011

Perkembangan Harga Rata-Rata Sembako Terpilih di Kecamatan Dolok



Sumber: KCDA Dolok 2011

Harga rata-rata sembako terpilih seperti minyak tanah, gula pasir mengalami kenaikan harga. Dimana kenaikan harga tertinggi yaitu pada komoditi minyak tanah.

Harga bahan-bahan sembako lainnya relatif tetap seperti daging ras, telur, sabun cuci, tepung terigu, dan beras di Kecamatan Dolok selama tahun 2009 sampai tahun 2010.

LAMPIRAN

TABEL

<http://www.utakutulis.go.id>

Tabel 1 Luas Wilayah Kecamatan Tahun 2010

No	Desa/Kelurahan	Luas (Km ²)	Rasio Terhadap Total Luas Kecamatan (%)
(1)	(2)	(3)	(4)
1.	Huta Imbarugul	10,75	2,05
2.	Gumaruntar	5,25	1,00
3.	Aek Rao Tapan Nadenggan	4,80	0,91
4.	Situmbaga	4,50	0,86
5.	Sungai Datar	7,55	1,44
6.	Sijantung Julu	6,75	1,29
7.	Parigi	6,40	1,22
8.	Sijantung Jae	2,00	0,38
9.	Tanjung Longat	5,30	1,01
10.	PP Merdeka	7,50	1,43
11.	Dalihan Natolu	2,20	0,42
12.	Sinabongan	7,35	1,40
13.	Binanga Panosahan	6,30	1,20
14.	Singanyal	6,65	1,27
15.	Simatorkis	8,50	1,62
16.	Bahap	6,00	1,14
17.	Janji Manahan SIL	5,65	1,08
18.	Sijara Jara	9,70	1,85
19.	Silangge	7,70	1,47
20.	Baringin SIL	8,20	1,56
21.	Pijar Koling	7,30	1,39
22.	Aek Ilung	7,27	1,38
23.	Sibayo Jae	5,50	1,05
24.	Bukit Tinggi	4,50	0,86
25.	Pasar Sipiongot	12,85	2,45
26.	Batu Runding	7,50	1,43

Tabel 1 Lanjutan

No	Desa/Kelurahan	Luas (Km ²)	Rasio Terhadap Total Luas Kecamatan (%)
(1)	(2)	(3)	(4)
27.	Parmeraan	11,50	2,19
28.	Bintais Julu	7,60	1,45
29.	Huta Baru SIL	5,15	0,98
30.	Nabonggal	6,70	1,28
31.	Gumbot	6,76	1,29
32.	Sipiongot	6,30	1,20
33.	Bunut	2,00	0,38
34.	Huta Baru SIP	5,15	0,98
35.	Purbatua	7,25	1,38
36.	Lubuk Godang	4,00	0,76
37.	Tarutung Bolak	2,00	0,38
38.	Tanjung Baru B	6,40	1,22
39.	Sibur Bur	2,00	0,38
40.	Siraga Huta Padang	6,00	1,14
41.	Gunung Selamat	6,50	1,24
42.	Janji Manahan GUL	6,40	1,22
43.	Sibayo	2,00	0,38
44.	Rancaran	2,00	0,38
45.	Rongkare	9,60	1,83
46.	Arse	7,27	1,38
47.	Dolok Tua	6,59	1,25
48.	Simataniari	8,50	1,62
49.	Simanosor	2,00	0,38
50.	Simataniari Jae	6,32	1,20
51.	Lubuk Kundur	7,10	1,35
52.	Lubuk Lanjang	7,50	1,43

Tabel 1 Lanjutan

No	Desa/Kelurahan	Luas (Km ²)	Rasio Terhadap Total Luas Kecamatan (%)
(1)	(2)	(3)	(4)
53.	Sigala Gala	9,00	1,71
54.	Aek Sundur	5,85	1,11
55.	Janji Matogu	3,07	0,58
56.	Binanga Gumbot	2,00	0,38
57.	Aek Haruaya	5,61	1,07
58.	Aek Suhat TR	7,50	1,43
59.	Sialang Dolok	2,00	0,38
60.	Siranap	4,30	0,82
61.	Jambur Batu	6,10	1,16
62.	Mompang Dolok	7,63	1,45
63.	Mompang Lombang	5,50	1,05
64.	Aek Tangga	9,75	1,86
65.	Simaninggir SIP	4,30	0,82
66.	Pagaran Julu I	2,00	0,38
67.	Silogo Logo	3,00	0,57
68.	Pagaran Siregar	7,22	1,37
69.	Siala Gundi	4,80	0,91
70.	Simambal	6,30	1,20
71.	Baringin SIP	2,09	0,40
72.	Siloung	7,35	1,40
73.	Napa Sundali	2,00	0,38
74.	Sijorang	7,80	1,48
75.	Sibio Bio	6,80	1,29
76.	Sunge Pining	6,29	1,20

Tabel 1 Lanjutan

No	Desa/Kelurahan	Luas (Km ²)	Rasio Terhadap Total Luas Kecamatan (%)
(1)	(2)	(3)	(4)
77.	Paya Ombik	8,99	1,71
78.	Panca	6,25	1,19
79.	Siguga	6,67	1,27
80.	Bandar Nauli	8,75	1,67
81.	Gunung Maria	4,30	0,82
82.	Pagaran Julu II	9,70	1,85
83.	Aek Suhat Jae	6,37	1,21
84.	Naga Saribu	6,50	1,24
85.	Hula Baringin	7,60	1,45
86.	Dolok Sanggul	7,32	1,39
	JUMLAH	525,27	100,00
Sumber : Kantor Camat			

Table 2 Banyaknya Penduduk, Rumah Tangga, dan Rata-rata Anggota Rumah Tangga (ART) Menurut Desa/Kelurahan Tahun 2010

No	Desa/Kelurahan	Pen- duduk	Banyaknya Rumah tangga	Rata-rata ART Per Rumah Tangga
(1)	(2)	(3)	(4)	(5)
1.	Huta Imbarugul	279	55	5,07
2.	Gumaruntar	177	32	5,53
3.	Aek RaoTapiian Nadenggan	170	36	4,72
4.	Situmbaga	251	63	3,98
5.	Sungai Datar	795	193	4,12
6.	Sijantung Julu	380	95	4,00
7.	Parigi	849	193	4,40
8.	Sijantung Jae	254	62	4,10
9.	Tanjung Longat	428	102	4,20
10.	PP Merdeka	159	34	4,68
11.	Dalihan Natolu	410	99	4,14
12.	Sinabongan	173	38	4,55
13.	Binanga Panosahan	257	57	4,51
14.	Singanyal	599	134	4,47
15.	Simatorkis	1 154	246	4,69
16.	Bahap	698	162	4,31
17.	Janji Manahan SIL	933	238	3,92
18.	Sijara Jara	267	56	4,77
19.	Silangge	59	12	4,92
20.	Baringin SIL	378	78	4,85
21.	Pijar Koling	752	175	4,30
22.	Aek Ilung	318	66	4,82
23.	Sibayo Jae	56	12	4,67
24.	Bukit Tinggi	69	19	3,63

Tabel 2 Lanjutan

No	Desa/Kelurahan	Penduduk	Banyaknya Rumah tangga	Rata-rata ART Per Rumah Tangga
(1)	(2)	(3)	(4)	(5)
25.	Pasar Sipiongot	1 818	415	4,38
26.	Batu Runding	212	46	4,61
27.	Parmeraan	1 066	114	9,35
28.	Bintais Julu	323	68	4,75
29.	Huta Baru SIL	220	48	4,58
30.	Nabonggal	264	55	4,80
31.	Gumbot	263	56	4,70
32.	Sipiongot	465	101	4,60
33.	Bunut	380	80	4,75
34.	Huta Baru SIP	80	22	3,64
35.	Purbatua	16	9	1,78
36.	Lubuk Godang	153	32	4,78
37.	Tarutung Bolak	199	49	4,06
38.	Tanjung Baru B	75	17	4,41
39.	Sibur Bur	507	105	4,83
40.	Siraga Huta Padang	185	41	4,51
41.	Gunung Selamat	57	14	4,07
42.	Janji Manahan GUL	89	21	4,24
43.	Sibayo	301	73	4,12
44.	Rancaran	90	17	5,29
45.	Rongkare	312	59	5,29
46.	Arse	154	31	4,97
47.	Dolok Tua	135	28	4,82
48.	Simataniari	382	89	4,29

Tabel 2 Lanjutan

No	Desa/Kelurahan	Pen- duduk	Banyaknya Rumah tangga	Rata-rata ART Per Rumah Tangga
(1)	(2)	(3)	(4)	(5)
49.	Simanosor	58	15	3,87
50.	Simataniari Jae	146	29	5,03
51.	Lubuk Kundur	48	9	5,33
52.	Lubuk Lanjang	246	43	5,72
53.	Sigala Gala	80	17	4,71
54.	Aek Sundur	325	69	4,71
55.	Janji Matogu	279	55	5,07
56.	Binanga Gumbot	88	21	4,19
57.	Aek Haruaya	183	35	5,23
58.	Aek Suhat TR	244	51	4,78
59.	Sialang Dolok	109	25	4,36
60.	Siranap	201	54	3,72
61.	Jambur Batu	85	18	4,72
62.	Mompang Dolok	92	21	4,38
63.	Mompang Lombang	189	43	4,40
64.	Aek Tangga	100	20	5,00
65.	Simaninggir SIP	143	73	1,96
66.	Pagaran Julu I	115	27	4,26
67.	Silogo Logo	203	44	4,61
68.	Pagaran Siregar	89	15	5,93
69.	Siala Gundi	158	37	4,27
70.	Simambal	64	12	5,33
71.	Baringin SIP	212	48	4,42
72.	Siloung	67	16	4,19

Tabel 2 Lanjutan

No	Desa/Kelurahan	Pen- duduk	Banyaknya Rumah tangga	Rata-rata ART Per Rumah Tangga
(1)	(2)	(3)	(4)	(5)
73.	Napa Sundali	115	25	4,60
74.	Sijorang	39	9	4,33
75.	Sibio Bio	255	58	4,40
76.	Sunge Pining	98	18	5,44
77.	Paya Ombik	63	15	4,20
78.	Panca	246	52	4,73
79.	Siguga	112	27	4,15
80.	Bandar Nauli	91	17	5,35
81.	Gunung Maria	163	36	4,53
82.	Pagaran Julu II	31	7	4,43
83.	Aek Suhat Jae	95	24	3,96
84.	Naga Saribu	86	13	6,62
85.	Hula Baringin	3	2	1,50
86.	Dolok Sanggul	41	9	4,56
	JUMLAH	22 573	4 946	4,56
Sumber : BPS				

Ket: Penduduk keadaan Mei 2010

Tabel 3 Banyaknya Guru pada Sekolah Dasar (SD) dan Madrasah Ibtidaiyah (MI) Negeri dan Swasta Menurut Desa Tahun 2010

No	Desa/Kelurahan	Guru		
		Nege ri	Swas ta	Jum lah
(1)	(2)	(4)	(5)	(6)
1.	Huta Imbarugul	0	0	0
2.	Gumaruntar	6	0	6
3.	Aek RaoTapiian Nadenggan	0	0	0
4.	Situmbaga	0	0	0
5.	Sungai Datar	12	0	12
6.	Sijantung Julu	0	0	0
7.	Parigi	20	0	20
8.	Sijantung Jae	0	0	0
9.	Tanjung Longat	0	0	0
10.	PP Merdeka	11	0	11
11.	Dalihan Natolu	10	0	10
12.	Sinabongan	0	0	0
13.	Binanga Panosahan	0	0	0
14.	Singanyal	8	4	12
15.	Simatorkis	7	5	12
16.	Bahap	8	0	8
17.	Janji Manahan SIL	12	0	12
18.	Sijara Jara	0	0	0
19.	Silangge	0	0	0
20.	Baringin SIL	7	0	7
21.	Pijar Koling	9	0	9
22.	Aek Ilung	0	0	0

Tabel 3 Lanjutan

No	Desa/Kelurahan	Guru		
		Nege ri	Swas ta	Jum lah
(1)	(2)	(4)	(5)	(6)
23.	Sibayo Jae	0	0	0
24.	Bukit Tinggi	0	0	0
25.	Pasar Sipiongot	42	0	42
26.	Batu Runding	0	0	0
27.	Parmeraam	8	0	8
28.	Bintais Julu	0	0	0
29.	Huta Baru SIL	0	0	0
30.	Nabonggal	0	0	0
31.	Gumbot	0	0	0
32.	Sipiongot	14	0	14
33.	Bunut	0	0	0
34.	Huta Baru SIP	0	0	0
35.	Purbatua	0	0	0
36.	Lubuk Godang	0	0	0
37.	Tarutung Bolak	8	0	8
38.	Tanjung Baru B	0	0	0
39.	Sibur Bur	0	0	0
40.	Siraga Huta Padang	8	0	8
41.	Gunung Selamat	0	0	0
42.	Janji Manahan GUL	0	0	0
43.	Sibayo	6	0	6
44.	Rancaran	0	0	0

Tabel 3 Lanjutan

No	Desa/Kelurahan	Guru		
		Nege ri	Swas ta	Jum lah
(1)	(2)	(4)	(5)	(6)
45.	Rongkare	0	0	0
46.	Arse	9	0	9
47.	Dolok Tua	0	0	0
48.	Simataniari	10	0	10
49.	Simanosor	0	0	0
50.	Simataniari Jae	0	0	0
51.	Lubuk Kundur	0	0	0
52.	Lubuk Lanjang	9	0	9
53.	Sigala Gala	0	0	0
54.	Aek Sundur	0	0	0
55.	Janji Matogu	0	0	0
56.	Binanga Gumbot	0	0	0
57.	Aek Haruaya	10	0	10
58.	Aek Suhat TR	9	0	9
59.	Sialang Dolok	2	0	2
60.	Siranap	0	0	0
61.	Jambur Batu	8	0	8
62.	Mompang Dolok	0	0	0
63.	Mompang Lombang	5	0	5
64.	Aek Tangga	0	0	0
65.	Simaninggir SIP	0	0	0
66.	Pagaran Julu I	0	0	0
67.	Silogo Logo	8	0	8
68.	Pagaran Siregar	0	0	0
69.	Siala Gundi	0	0	0
70.	Simambal	0	0	0

Tabel 3 Lanjutan

No	Desa/Kelurahan	Guru		
		Nege ri	Swas ta	Jum lah
(1)	(2)	(4)	(5)	(6)
71.	Baringin SIP	7	0	7
72.	Siloung	0	0	0
73.	Napa Sundali	0	0	0
74.	Sijorang	0	0	0
75.	Sibio Bio	6	0	6
76.	Sunge Pining	0	0	0
77.	Paya Ombik	0	0	0
78.	Panca	0	0	0
79.	Siguga	6	0	6
80.	Bandar Nauli	0	0	0
81.	Gunung Maria	0	0	0
82.	Pagaran Julu II	0	0	0
83.	Aek Suhat Jae	0	0	0
84.	Naga Saribu	0	0	0
85.	Hula Baringin	0	0	0
86.	Dolok Sanggul	0	0	0
	JUMLAH	285	9	294

Sumber : UPT Pendidikan

Tabel 4 Banyaknya Murid Sekolah Dasar (SD) Menurut Kelas, Jenis Kelamin, dan Unit Sekolah Tahun 2010

No	Nama Unit Sekolah	Kelas								
		1			2			3		
		L	P	J	L	P	J	L	P	J
(1)	(2)	(3)	(4)	(5)	(6)	(7)	(8)	(9)	(10)	(11)
1.	SDN 100170	39	19	58	20	23	43	18	20	38
2.	SDN 100180	10	7	17	8	10	18	9	9	18
3.	SDN 100190	6	15	21	4	8	12	18	8	26
4.	SDN 100210	14	14	28	16	11	27	19	11	30
5.	SDN 100220	9	8	17	8	9	17	7	8	15
6.	SDN 100230	12	10	22	12	6	18	5	6	11
7.	SDN 100240	1	11	12	7	9	16	12	8	20
8.	SDN 100250	9	12	21	7	7	14	8	6	14
9.	SDN 100260	8	12	20	12	7	19	8	8	16
10.	SDN 100270	18	13	31	14	7	21	9	10	19
11.	SDN 100280	5	6	11	4	4	8	7	2	9
12.	SDN 100290	22	15	37	22	23	45	20	18	38
13.	SDN 100300	14	9	23	7	8	15	11	9	20
14.	SDN 100310	14	7	21	10	13	23	7	7	14
15.	SDN 100320	19	30	49	15	25	40	20	25	45
16.	SDN 100330	19	6	25	8	12	20	22	16	38
17.	SDN 100340	8	4	12	7	6	13	4	2	6
18.	SDN 100350	9	5	14	6	3	9	4	5	9
19.	SDN 100360	14	13	27	12	15	27	8	9	1
20.	SDN 100370	14	20	34	12	11	23	17	15	32
21.	SDN 100380	21	28	49	20	17	37	17	8	25
	JUMLAH	285	264	549	231	234	465	250	210	460

Tabel 4 Lanjutan

No	Nama Unit Sekolah	Kelas								
		4			5			6		
		L	P	J	L	P	J	L	P	J
(1)	(2)	(12)	(13)	(14)	(15)	(16)	(17)	(18)	(19)	(20)
1.	SDN 100170	14	25	39	29	24	53	19	24	43
2.	SDN 100180	8	12	20	6	11	17	10	14	24
3.	SDN 100190	9	6	15	11	12	23	7	7	14
4.	SDN 100210	14	10	24	13	17	30	10	10	20
5.	SDN 100220	4	7	11	12	6	18	6	0	6
6.	SDN 100230	11	5	16	6	9	15	3	5	8
7.	SDN 100240	11	11	22	12	12	24	7	5	12
8.	SDN 100250	14	11	25	16	14	30	6	7	13
9.	SDN 100260	7	10	17	5	5	10	3	7	10
10.	SDN 100270	15	15	30	12	17	29	23	8	31
11.	SDN 100280	3	3	6	4	3	7	2	3	5
12.	SDN 100290	14	18	32	27	28	55	33	22	55
13.	SDN 100300	4	11	15	12	11	23	9	5	14
14.	SDN 100310	11	7	18	11	9	20	3	9	12
15.	SDN 100320	18	25	43	19	27	46	14	16	30
16.	SDN 100330	11	16	27	9	12	21	12	12	24
17.	SDN 100340	10	4	14	4	5	9	2	6	8
18.	SDN 100350	8	5	13	4	1	5	5	5	10
19.	SDN 100360	19	10	29	8	9	17	10	9	19
20.	SDN 100370	18	13	31	21	7	28	14	22	36
21.	SDN 100380	18	19	37	10	16	26	16	18	34
	JUMLAH	241	243	484	251	255	506	214	214	428

Tabel 5 Banyaknya Sekolah Lanjutan Tingkat Pertama (SLTP) dan Madrasah Tsanawiah (MTS) Negeri dan Swasta Menurut Desa Tahun 2010

No	Desa/Kelurahan	Jenis Sekolah	SLTP / MTs		Jumlah/ Total
			Negeri	Swasta	
(1)	(2)	(3)	(4)	(5)	(6)
1.	Huta Imbarugul		0	0	0
2.	Gumaruntar		0	0	0
3.	Aek Rao/Tapian Nadenggan		0	0	0
4.	Situmbaga		0	0	0
5.	Sungai Datar		0	0	0
6.	Sijantung Julu		0	0	0
7.	Parigi		0	0	0
8.	Sijantung Jae		0	0	0
9.	Tanjung Longat		0	0	0
10.	PP Merdeka		0	0	0
11.	Dalihan Natolu		0	0	0
12.	Sinabongan		0	0	0
13.	Binanga Panosahan		0	0	0
14.	Singanyal		0	0	0
15.	Simatorkis		0	0	0
16.	Bahap		0	0	0
17.	Janji Manahan SIL		0	0	0
18.	Sijara Jara		0	0	0
19.	Silangge		0	0	0
20.	Baringin SIL		0	0	0
21.	Pijar Koling	MTS	0	1	1
22.	Aek Ilung		0	0	0
23.	Sibayo Jae		0	0	0

Tabel 5 Lanjutan

No	Desa/Kelurahan	Jenis Sekolah	SLTP / MTs		Jumlah
			Nege ri	Swasta	
(1)	(2)	(3)	(4)	(5)	(6)
24.	Bukit Tinggi		0	0	0
25.	Pasar Sipiongot	SMP	1	0	1
26.	Batu Runding		0	0	0
27.	Parmeraana	MTS	0	1	1
28.	Bintais Julu		0	0	0
29.	Huta Baru SIL		0	0	0
30.	Nabonggal		0	0	0
31.	Gumbot		0	0	0
32.	Sipiongot		0	0	0
33.	Bunut		0	0	0
34.	Huta Baru SIP		0	0	0
35.	Purbatua		0	0	0
36.	Lubuk Godang		0	0	0
37.	Tarutung Bolak		0	0	0
38.	Tanjung Baru B		0	0	0
39.	Sibur Bur	MTS	1	0	1
40.	Siraga Huta Padang		0	0	0
41.	Gunung Selamat		0	0	0
42.	Janji Manahan GUL		0	0	0
43.	Sibayo		0	0	0
44.	Rancaran		0	0	0
45.	Rongkare		0	0	0
46.	Arse		0	1	1
47.	Dolok Tua		0	0	0
48.	Simataniari		0	0	0

Tabel 5 Lanjutan

No	Desa/Kelurahan	Jenis Sekolah	SLTP / MTs		Jumlah / Total
			Nege ri	Swasta	
(1)	(2)	(3)	(4)	(5)	(6)
49.	Simanosor		0	0	0
50.	Simataniari Jae		0	0	0
51.	Lubuk Kundur		0	0	0
52.	Lubuk Lanjang		0	0	0
53.	Sigala Gala		0	0	0
54.	Aek Sundur		0	0	0
55.	Janji Matogu		0	0	0
56.	Binanga Gumbot		0	0	0
57.	Aek Haruaya		0	0	0
58.	Aek Suhat TR		0	0	0
59.	Sialang Dolok		0	0	0
60.	Siranap		0	0	0
61.	Jambur Batu		0	0	0
62.	Mompang Dolok		0	0	0
63.	Mompang Lombang		0	0	0
64.	Aek Tangga		0	0	0
65.	Simaninggir SIP		0	0	0
66.	Pagaran Julu I		0	0	0
67.	Silogo Logo		0	0	0
68.	Pagaran Siregar		0	0	0
69.	Siala Gundi		0	0	0
70.	Simambal		0	0	0
71.	Baringin SIP		0	0	0
72.	Siloung		0	0	0
73.	Napa Sundali		0	0	0

Tabel 5 Lanjutan

No	Desa/Kelurahan	Jenis Sekolah	SLTP / MTs		Jumlah
			Nege ri	Swasta	
(1)	(2)	(3)	(4)	(5)	(4)
74.	Sijorang		0	0	0
75.	Sibio Bio	SMP	1	0	1
76.	Sunge Pining		0	0	0
77.	Paya Ombik		0	0	0
78.	Panca		0	0	0
79.	Siguga		0	0	0
80.	Bandar Nauli		0	0	0
81.	Gunung Maria		0	0	0
82.	Pagaran Julu II		0	0	0
83.	Aek Suhat Jae		0	0	0
84.	Naga Saribu		0	0	0
85.	Hula Baringin		0	0	0
86.	Dolok Sanggul		0	0	0
	JUMLAH		3	2	5

Tabel 6 Banyaknya Sarana Kesehatan Umum Menurut Jenis dan Desa / Kelurahan Tahun 2010

No	Desa/Kelurahan	Jenis Sarana Kesehatan					Jumlah
		RS	Pus Kesmas	Pustu	BPU	BKIA	
(1)	(2)	(3)	(4)	(5)	(6)	(7)	(8)
1.	Huta Imbarugul	0	0	0	0	0	0
2.	Gumaruntar	0	0	0	0	0	0
3.	Aek RaoTapian Nadenggan	0	0	0	0	0	0
4.	Situmbaga	0	0	0	0	0	0
5.	Sungai Datar	0	0	1	0	0	1
6.	Sijantung Julu	0	0	0	0	0	0
7.	Parigi	0	0	1	0	0	1
8.	Sijantung Jae	0	0	0	0	0	0
9.	Tanjung Longat	0	0	0	0	0	0
10.	PP Merdeka	0	0	0	0	0	0
11.	Dalihan Natolu	0	0	0	0	0	0
12.	Sinabongan	0	0	0	0	0	0
13.	Binanga Panosahan	0	0	0	0	0	0
14.	Singanyal	0	0	0	0	0	0
15.	Simatorkis	0	0	0	0	0	0
16.	Bahap	0	0	0	0	0	0
17.	Janji Manahan SIL	0	0	1	0	0	1
18.	Sijara Jara	0	0	0	0	0	0
19.	Silangge	0	0	0	0	0	0
20.	Baringin SIL	0	0	0	0	0	0
21.	Pijar Koling	0	0	0	0	0	0
22.	Aek Ilung	0	0	0	0	0	0

Tabel 6 Lanjutan

No	Desa/Kelurahan	Jenis Sarana Kesehatan					Jumlah
		RS	Pus Kesmas	Pustu	BPU	BKI A	
(1)	(2)	(3)	(4)	(5)	(6)	(7)	(8)
23.	Sibayo Jae	0	0	0	0	0	0
24.	Bukit Tinggi	0	0	0	0	0	0
25.	Pasar Sipiongot	0	1	0	0	0	1
26.	Batu Runding	0	0	0	0	0	0
27.	Parmeraen	0	0	0	0	0	0
28.	Bintais Julu	0	0	0	0	0	0
29.	Huta Baru SIL	0	0	0	0	0	0
30.	Nabonggal	0	0	0	0	0	0
31.	Gumbot	0	0	0	0	0	0
32.	Sipiongot	0	0	0	0	0	0
33.	Bunut	0	0	0	0	0	0
34.	Huta Baru SIP	0	0	0	0	0	0
35.	Purbatua	0	0	0	0	0	0
36.	Lubuk Godang	0	0	0	0	0	0
37.	Tarutung Bolak	0	0	0	0	0	0
38.	Tanjung Baru B	0	0	0	0	0	0
39.	Sibur Bur	0	0	0	0	0	0
40.	Siraga Huta Padang	0	0	0	0	0	0
41.	Gunung Selamat	0	0	0	0	0	0
42.	Janji Manahan GUL	0	0	0	0	0	0
43.	Sibayo	0	0	1	0	0	1
44.	Rancaran	0	0	0	0	0	0
45.	Rongkare	0	0	0	0	0	0
46.	Arse	0	0	0	0	0	0

Tabel 6 Lanjutan

No	Desa/Kelurahan	Jenis Sarana Kesehatan					Jumlah
		RS	Pus Kesmas	Pustu	BPU	BKI A	
(1)	(2)	(3)	(4)	(5)	(6)	(7)	(8)
47.	Dolok Tua	0	0	0	0	0	0
48.	Simataniari	0	0	1	0	0	1
49.	Simanosor	0	0	0	0	0	0
50.	Simataniari Jae	0	0	0	0	0	0
51.	Lubuk Kundur	0	0	0	0	0	0
52.	Lubuk Lanjang	0	0	0	0	0	0
53.	Sigala Gala	0	0	0	0	0	0
54.	Aek Sundur	0	0	0	0	0	0
55.	Janji Matogu	0	0	0	0	0	0
56.	Binanga Gumbot	0	0	0	0	0	0
57.	Aek Haruaya	0	0	0	0	0	0
58.	Aek Suhat TR	0	0	0	0	0	0
59.	Sialang Dolok	0	0	0	0	0	0
60.	Siranap	0	0	0	0	0	0
61.	Jambur Batu	0	0	0	0	0	0
62.	Mompang Dolok	0	0	0	0	0	0
63.	Mompang Lombang	0	0	0	0	0	0
64.	Aek Tangga	0	0	0	0	0	0
65.	Simaninggir SIP	0	0	0	0	0	0
66.	Pagaran Julu I	0	0	0	0	0	0
67.	Silogo Logo	0	0	0	0	0	0
68.	Pagaran Siregar	0	0	0	0	0	0
69.	Siala Gundi	0	0	0	0	0	0
70.	Simambal	0	0	0	0	0	0

Tabel 7 Besarnya Pokok Penetapan dan Realisasi Penerimaan Pajak Bumi dan Bangunan (PBB) Menurut Desa/Kelurahan Tahun 2010

No	Desa/Kelurahan	Pokok Penetapan	Realisasi	Persentase
(1)	(2)	(3)	(4)	(5)
1.	Huta Imbarugul	148 400	148 400	100,00
2.	Gumaruntar	357 214	357 214	100,00
3.	Aek Rao'IN	627 781	627 781	100,00
4.	Situmbaga	1 003 170	1 003 170	100,00
5.	Sungai Datar	1 953 350	1 953 350	100,00
6.	Sijantung Julu	542 950	542 950	100,00
7.	Parigi	1 009 893	1 009 893	100,00
8.	Sijantung Jae	196 616	196 616	100,00
9.	Tanjung Longat	323 734	323 734	100,00
10.	PP Merdeka	476 500	476 500	100,00
11.	Dalihan Natolu	827 283	727 000	87,88
12.	Sinabongan	115 400	115 400	100,00
13.	Binanga P	932 891	665 000	71,28
14.	Singanyal	1 005 280	1 005 280	100,00
15.	Simatorkis	372 050	372 050	100,00
16.	Bahap	654 350	532 000	81,36
17.	Janji Manahan SIL	1 515 334	1 085 475	71,63
18.	Sijara Jara	635 050	635 050	100,00
19.	Silangge	244 850	244 850	100,00
20.	Baringin SIL	548 132	548 132	100,00
21.	Pijar Koling	1 009 928	1 009 928	100,00
22.	Aek Ilung	134 794	134 794	100,00
23.	Sibayo Jae	54 033	54 033	100,00
24.	Bukit Tinggi	69 250	69 250	100,00
25.	Pasar Sipiongot	28 075 600	5 514 569	19,64

Tabel 7 Lanjutan

No	Desa/Kelurahan	Pokok Penetapan	Realisasi	Persentase
(1)	(2)	(3)	(4)	(5)
26.	Batu Runding	1 372 620	1 095 000	82,48
27.	Parmeraan	396 784	396 784	100,00
28.	Bintais Julu	151 850	151 850	100,00
29.	Huta Baru SIL	69 100	69 100	100,00
30.	Nabonggal	287 450	287 450	100,00
31.	Gumbot	889 070	700 000	78,73
32.	Sipiongot	562 450	562 450	100,00
33.	Bunut	1 199 350	700 000	58,36
34.	Huta Baru SIP	161 059	161 059	100,00
35.	Purbatua	57 748	57 748	100,00
36.	Lubuk Godang	636 033	636 033	100,00
37.	Tarutung Bolak	917 000	917 000	100,00
38.	Tanjung Baru B	177 300	177 300	100,00
39.	Sibur Bur	2 726 985	2 032 000	74,51
40.	Siraga Huta Pdg	225 300	225 300	100
41.	Gunung Selamat	120 200	120 200	100,00
42.	Janji Manahan GUL	153 600	153 600	100,00
43.	Sibayo	279 000	279 000	100,00
44.	Rancaran	72 000	72 000	100,00
45.	Rongkare	157 000	157 000	100,00
46.	Arse	288 000	288 000	100,00
47.	Dolok Tua	336 050	336 050	100,00
48.	Simataniari	149 316	149 316	100,00
49.	Simanosor	297 550	297 550	100,00
50.	Simataniari Jae	37 405	37 405	100,00

Tabel 7 Lanjutan

No	Desa/Kelurahan	Pokok Penetapan	Realisasi	Persentase
(1)	(2)	(3)	(4)	(5)
51.	Lubuk Kundur	133 650	133 650	100,00
52.	Lubuk Lanjang	149 316	149 316	100,00
53.	Sigala Gala	58 848	58 848	100,00
54.	Aek Sundur	301 747	301 747	100,00
55.	Janji Matogu	51 166	51 166	100,00
56.	Binanga Gumbot	50 132	50 132	100,00
57.	Aek Haruaya	315 859	315 859	100,00
58.	Aek Suhat TR	375 000	375 000	100,00
59.	Sialang Dolok	64 100	64 100	100,00
60.	Siranap	412 950	412 950	100,00
61.	Jambur Batu	194 404	194 404	100,00
62.	Mompang Dolok	52 000	52 000	100,00
63.	Mompang Lom- bang	297 883	297 883	100,00
64.	Aek Tangga	113 963	113 963	100,00
65.	Simaninggir SIP	336 600	336 600	100,00
66.	Pagaran Julu I	174 000	174 000	100,00
67.	Silogo Logo	109 943	109 943	100,00
68.	Pagaran Siregar	123 600	123 600	100,00
69.	Siala Gundi	328 875	328 875	100,00
70.	Simambal	72 200	72 200	100,00
71.	Baringin SIP	121 682	121 682	100,00
72.	Siloung	59 682	59 682	100,00
73.	Napa Sundali	130 000	130 000	100,00
74.	Sijorang	27 066	27 066	100,00
75.	Sibio Bio	448 315	448 315	100,00

Tabel 7 Lanjutan

No	Desa/Kelurahan	Pokok Penetapan	Realisasi	Persentase
(1)	(2)	(3)	(4)	(5)
76.	Sunge Pining	455 300	455 300	100,00
77.	Paya Ombik	76 650	76 650	100,00
78.	Panca	135 390	135 390	100,00
79.	Siguga	256 471	256 471	100,00
80.	Bandar Nauli	188 700	188 700	100,00
81.	Gunung Maria	93 000	93 000	100,00
82.	Pagaran Julu II	52 033	52 033	100,00
83.	Aek Suhat Jae	900 033	900 033	100,00
84.	Naga Saribu	62 575	62 575	100,00
85.	Hula Baringin	37 550	37 550	100,00
86.	Dolok Sanggul	57 000	57 000	100,00
	JUMLAH	61 371 736	36 229 297	59,03
Sumber : Kantor Camat				

DATA

MENCERDASKAN BANGSA



BADAN PUSAT STATISTIK

Jalan Gunung Tua – Binanga Km 4 Gunung Tua Paluta

Telp. 0635 7005448 ; Fax : 0635 510878

Website : www.padanglawasutarakab.bps.go.id

Email : bps1220@bps.go.id