



Katalog BPS: 1102001.1705031

# KECAMATAN ILIR TALO DALAM ANGKA

## ILIR TALO DISTRICT IN FIGURES

# 2013



**BADAN PUSAT STATISTIK KABUPATEN SELUMA**

# **KECAMATAN ILIR TALO DALAM ANGKA 2013**

## ***ILIR TALO DISTRICT IN FIGURES 2013***

Nomor Publikasi / *Publication Number* : 1705.000.1307

Katalog BPS / *BPS Catalog* : 1102001.1705.031

Ukuran Buku / *Books Size* : 21 x 15 cm

Jumlah Halaman / *Number of Pages* : 42 halaman

Naskah / *Manuscript* : BPS Kabupaten Seluma / *Statistics of Seluma Regency*

Penyunting / *Editor* : BPS Kabupaten Seluma / *Statistics of Seluma Regency*

Gambar dan Grafik / *Charts* :

Koordinator Statistik Kecamatan

*District Statistics Coordinator*

Gambar Kulit / *Cover Design* :

Koordinator Statistik Kecamatan

*District Statistics Coordinator*

Diterbitkan / *Published by* :

Badan Pusat Statistik Kabupaten Seluma

*Statistics of Seluma Regency*

Dicetak Oleh / *Printed by*:

Boleh Dikutip dengan Menyebut Sumbernya

*May be Cited With Reference to the Source*

Sumber : Kecamatan Ilir Talo Dalam Angka 2013, BPS Kabupaten Seluma

# Peta Kecamatan Ilir Talu



## **KATA PENGANTAR**

### **CAMAT KECAMATAN ILIR TALO**

---

Puji dan syukur kita panjatkan kehadirat Allah SWT karena atas berkat rahmat dan hidayah-Nya kita berhasil menerbitkan Publikasi Statistik Kecamatan Ilir Talo Dalam Angka 2013.

Dalam arus pembangunan dan kemajuan dewasa ini, kebutuhan data statistik mengenai keadaan wilayah kecamatan baik data kuantitatif maupun data kualitatif sangat diperlukan. Sehingga data statistik dapat digunakan sebagai dasar perencanaan pembangunan.

Akhirnya pada kesempatan ini, saya mengharapkan kepada semua Dinas/Instansi dalam Kecamatan Ilir Talo untuk dapat menyampaikan data secara lengkap yang berkenaan dengan kegiatan masing-masing demi kesempurnaan publikasi statistik di masa mendatang. Atas kerjasama yang baik, saya mengucapkan terima kasih.

Demikianlah semoga Allah selalu memberkahi kita dalam setiap usaha untuk memperlancar jalannya pembangunan di Kecamatan Ilir Talo, Amin.

Tais, Oktober 2013  
Camat Kecamatan Ilir Talo

RIDUAN, SE  
NIP. 19630408 198603 1 008

## **KATA PENGANTAR**

### **KOORDINATOR STATISTIK KECAMATAN ILIR TALO**

---

Dengan mengucapkan Syukur Alhamdulillah, Publikasi Statistik Kecamatan Ilir Talo Dalam Angka (KDA) 2013 dapat diterbitkan. Publikasi ini merupakan penerbitan lanjutan dan secara rutin akan kembali diterbitkan oleh Koordinator Statistik Kecamatan (KSK) bekerja sama dengan semua Dinas/Instansi terkait.

Dalam penyusunan publikasi ini, kami telah berusaha semaksimal mungkin untuk memberikan tema yang sama dengan publikasi sebelumnya. Sehingga kami mengharapkan pada pemakai data statistik untuk dapat mengikuti perkembangannya setiap tahun dan bagi penyumbang data untuk menyusun, menyiapkan data sesuai dengan tabel-tabel yang ada demi kelanjutan di masa mendatang.

Data statistik yang disajikan dalam publikasi ini dihimpun sebagian besar bersumber dari Dinas/Instansi dan Badan serta Lembaga Swasta dalam Kabupaten Seluma, dan ditambah dari kegiatan pengumpulan/pengolahan data oleh Badan Pusat Statistik Kabupaten Seluma.

Berkenaan dengan itu, kami mengucapkan terima kasih dan penghargaan yang setinggi-tingginya kepada semua pihak yang telah membantu sehingga penyusunan publikasi ini dapat dilakukan tepat pada waktunya.

Kritik dan saran yang bersifat membangun demi perbaikan publikasi ini akan kami terima dengan senang hati. Semoga publikasi ini dapat bermanfaat sebagaimana yang kita harapkan.

Tais, Oktober 2013

Koordinator Statistik Kecamatan Ilir Talo

Ipa Romika, S.Si

NIP. 19860522 201003 2 001

# DAFTAR ISI

## CONTENTS

	Halaman
Halaman Katalog	i
Peta Kecamatan Ilir Talo	ii
Kata Sambutan Camat Kecamatan Ilir Talo	iii
Kata Pengantar Koordinator Statistik Kecamatan Ilir Talo	iv
Daftar Isi	v
Daftar Tabel	vi
Daftar Gambar	ix
Profil Kecamatan Ilir Talo 2012	1
1 Keadaan Geografi	5
2 Pemerintahan	6
3 Penduduk dan Transmigrasi	
3.1 Penduduk	7
3.2 Transmigrasi	9
4 Sosial	
4.1 Pendidikan	10
4.2 Kesehatan	17
4.3 Agama	21
4.4 Sosial Lainnya	24
5 Pertanian	
5.1 Perkebunan	27
5.2 Perikanan	28
6 Pertambangan	31

## DAFTAR TABEL

<b>Tabel</b>	<b>Judul</b>	<b>Halaman</b>
<b>Bab 1 Keadaan Geografi</b>		
1.1	Nama-nama Ibukota dan Luas Wilayah Kecamatan di Kabupaten Seluma Tahun 2012	5
<b>Bab 2 Pemerintahan</b>		
2.1	Pembagian Daerah Administrasi di Kecamatan Ilir Talo Tahun 2008 - 2012	6
<b>Bab 3 Penduduk dan Transmigrasi</b>		
<b>3.1 Penduduk</b>		
3.1.1	Jumlah Penduduk Menurut Jenis Kelamin di Kecamatan Ilir Talo Tahun 2009 - 2012	7
3.1.2	Jumlah Penduduk Kecamatan Ilir Talo dan Kabupaten Seluma Tahun 2009 - 2012	8
<b>3.2 Transmigrasi</b>		
3.2.1	Data Penempatan Transmigrasi Kecamatan Ilir Talo Sejak Tahun 1970 – 2012	9
<b>Bab 4 Sosial</b>		
<b>4.1 Pendidikan</b>		
4.1.1	Jumlah Sekolah, Murid, dan Guru Taman Kanak-kanak di Kecamatan Ilir Talo Tahun 2009/2010 – 2012/2013	10
4.1.2	Jumlah Sekolah, Murid, dan Guru Sekolah Dasar di Kecamatan Ilir Talo Tahun 2009/2010 – 2012/2013	11
4.1.3	Jumlah Sekolah, Murid, dan Guru MI di Kecamatan Ilir Talo Tahun 2011/2012 - 2012/2013	12
4.1.4	Jumlah Sekolah, Murid, dan Guru Sekolah Lanjutan Tingkat Pertama di Kecamatan Ilir Talo Tahun 2009/2010 – 2012/2013	13

4.1.5	Jumlah Sekolah, Murid, dan Guru MTs di Kecamatan Ilir Talo Tahun 2011/2012 – 2012/2013	14
4.1.6	Jumlah Sekolah, Murid, dan Guru SMP Satu Atap di Kecamatan Ilir Talo Tahun 2009/2010 – 2012/2013	15
4.1.7	Jumlah Sekolah, Murid, dan Guru Sekolah Menengah Umum di Kecamatan Ilir Talo Tahun 2009/2010 – 2012/2013	16
<b>4.2 Kesehatan</b>		
4.2.1	Banyaknya Fasilitas Kesehatan di Kecamatan Ilir Talo Tahun 2009 - 2012	17
4.2.2	Banyaknya PPKBD, Sub PPKBD, Klinik KB, dan UPPKS di Kecamatan Ilir Talo Tahun 2009 – 2012*)	18
4.2.3	Banyaknya Bayi Lahir di Kecamatan Ilir Talo Tahun 2009 - 2012	19
4.2.4	Banyaknya Pasangan Usia Subur (PUS), Akseptor Aktif dan Akseptor Baru di Kecamatan Ilir Talo Tahun 2007 – 2012*)	20
<b>4.3 Agama</b>		
4.3.1	Banyaknya Tempat Peribadatan Umat Beragama di Kecamatan Ilir Talo Tahun 2012	21
4.3.2	Jumlah Nikah Dan Talak di Kecamatan Ilir Talo Tahun 2010 – 2012	22
4.3.3	Banyaknya Calon Jemaah Haji di Kecamatan Ilir Talo Tahun 2008 – 2012	23
<b>4.4 Sosial Lainnya</b>		
4.4.1	Bencana Alam yang Terjadi di Kecamatan Ilir Talo Tahun 2009 - 2012	24
4.4.2	Jumlah Penyandang Masalah Kesejahteraan Sosial di Kecamatan Ilir Talo Tahun 2009 - 2012	25
4.4.3	Banyaknya Penyandang Masalah Kesejahteraan (PMKS) dan Potensi Sumber Kesejahteraan Sosial (PSKS) di Kecamatan Ilir Talo Tahun 2009 - 2012	26



## **Bab 5 Pertanian**

### **5.1 Perkebunan**

- 5.1.1 Profil Perkebunan Rakyat (Ha) di Kecamatan Ilir Talo Tahun 2009 - 2012 27

### **5.2 Perikanan**

- 5.2.1 Produksi Perikanan Budidaya (Ton) di Kecamatan Ilir Talo Tahun 2009 – 2012\*) 28
- 5.2.2 Data Potensi Lahan Tambak di Kecamatan Ilir Talo Tahun 2009 - 2012 29
- 5.2.3 Produksi Perikanan Tangkap (Ton) di Kecamatan Ilir Talo Tahun 2012 30

## **Bab 6 Pertambangan**

### **6.1 Pertambangan**

- 6.1.1 Daftar Pemegang Kuasa Pertambangan di Kecamatan Ilir Talo Tahun 2012 31

## DAFTAR GAMBAR

<b>Gambar</b>	<b>Judul</b>	<b>Halaman</b>
Gambar 2.1	Jumlah Penduduk Kecamatan Ilir Talo Tahun 2009 – 2012	1
Gambar 3.1	Jumlah Murid Sekolah di Kecamatan Ilir Talo Tahun Ajaran 2012/2013	2
Gambar 3.2	Jumlah Bayi Lahir di Kecamatan Ilir Talo Tahun 2009-2012	3
Gambar 4.1	Profil Perkebunan Rakyat (Ha) di Kecamatan Ilir Talo	4

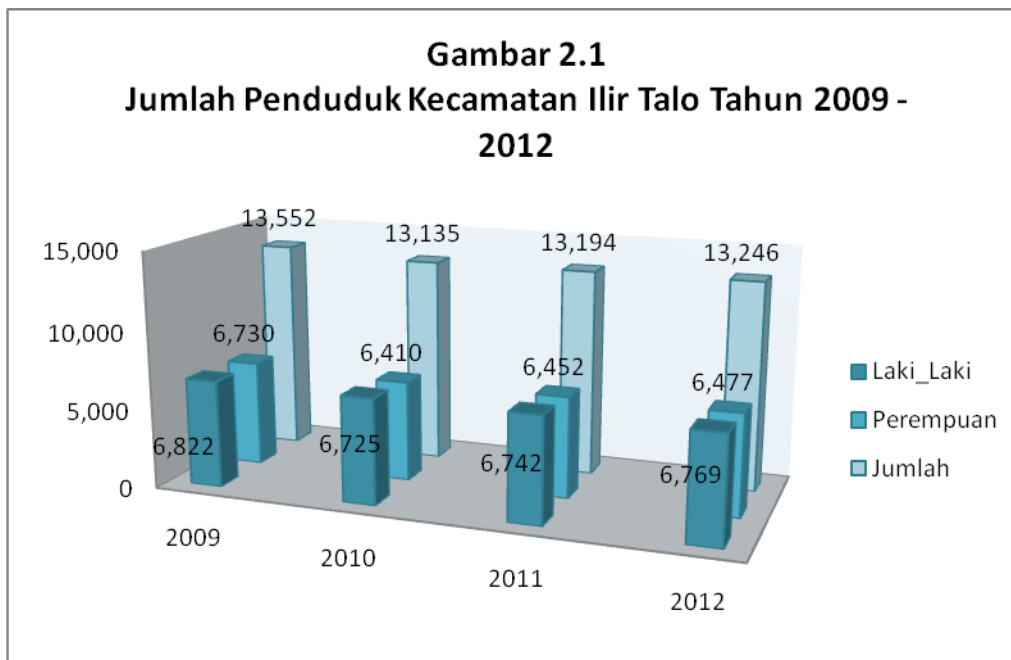
## PROFIL KECAMATAN ILIR TALO 2012

### 1. Keadaan Geografi

Kecamatan Ilir Talo memiliki luas wilayah 13.138 Ha atau 5,47 persen dari luas Kabupaten Seluma. Kecamatan Ilir Talo terdiri dari 15 desa yaitu desa Dusun Baru, Padang Batu, Penago I, Penago Baru, Rawa Indah, Tanah Abang, Penago II, Talang Kabu, Talang Panjang, Padang Cekur, Nanti Agung, Pasar Talo, Margo Sari, Paluwah Terap dan Mekar Sari.

### 2. Penduduk

Pada tahun 2009, jumlah penduduk Kecamatan Ilir Talo adalah 13.552 jiwa, yang terdiri dari 6.822 penduduk laki-laki dan 6.730 penduduk perempuan. Pada tahun 2010, jumlah penduduk Kecamatan Ilir Talo turun menjadi 13.135 jiwa yang terdiri dari 6.725 penduduk laki-laki dan 6.410 penduduk perempuan. Selanjutnya pada tahun 2011, jumlah penduduk Kecamatan Ilir Talo naik menjadi 13.194 jiwa yang terdiri dari 6.742 penduduk laki-laki dan 6.452 penduduk perempuan. Kemudian pada tahun 2012, jumlah penduduk Kecamatan Ilir Talo naik lagi menjadi 13.246 jiwa yang terdiri dari 6.769 penduduk laki-laki dan 6.477 penduduk perempuan.

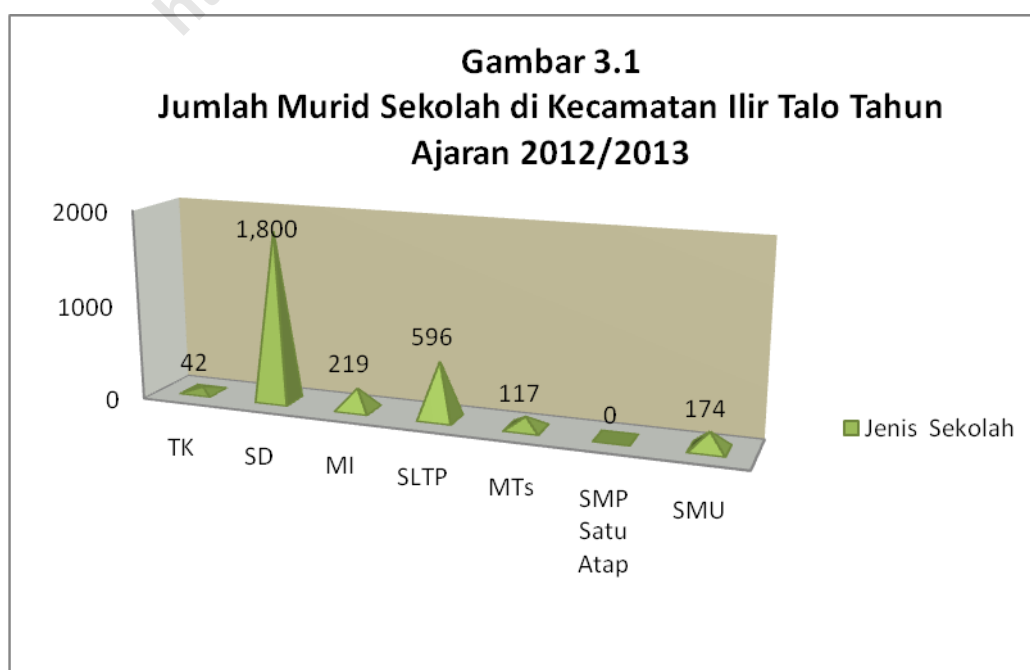


### 3. Sosial

#### 3.1 Pendidikan

Seiring dengan perkembangan zaman, maka dunia pendidikan menjadi hal yang sangat perlu untuk diperhatikan. Sekolah yang baik sudah selayaknya memiliki sarana dan prasarana memadai yang menunjang pendidikan. Selain itu, kuantitas dan kualitas dari tenaga pengajar juga sangat berperan demi terwujudnya peningkatan mutu pendidikan yang lebih baik.

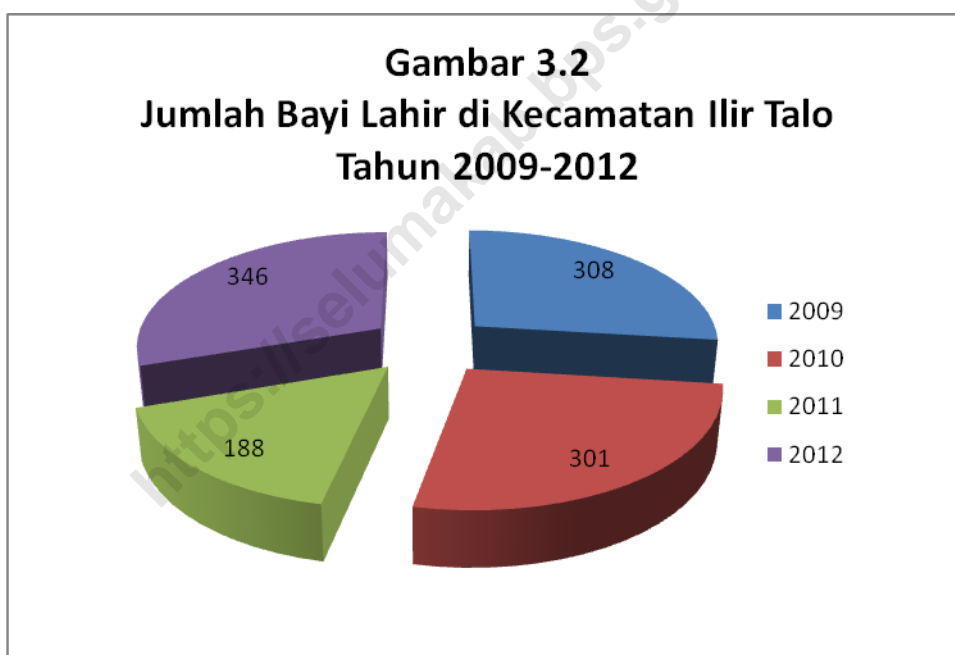
Kecamatan Ilir Talo pada tahun ajaran 2012/2013 memiliki jumlah murid di Taman Kanak-kanak sebanyak 42 murid di 8 sekolah dengan 18 orang guru. Pada jenjang Sekolah Dasar (SD) terdapat 1.800 murid di 11 sekolah dengan 64 orang guru, sedangkan di Madrasah Ibtidaiyah (MI) terdapat 219 murid yang hanya ada di 1 sekolah dengan 15 orang guru. Pada jenjang Sekolah Lanjutan Tingkat Pertama (SLTP) terdapat 596 murid di 3 sekolah dengan jumlah guru sebanyak 17 orang, sedangkan di Madrasah Tsanawiyah (MTs) terdapat 117 murid yang hanya ada di 1 sekolah dengan 12 orang guru. Untuk sekolah SMP Satu Atap sudah tidak ada lagi pada tahun 2012. Selanjutnya pada jenjang Sekolah Menengah Umum (SMU) hanya ada 1 sekolah dengan jumlah murid dan guru masing-masing sebanyak 174 orang dan 13 orang.



### 3.2 Kesehatan

Pada tahun 2012 Kecamatan Ilir Talo memiliki 2 buah puskesmas dan 3 puskesmas pembantu (pustu).

Pada Gambar 3.2 dapat dilihat bahwa jumlah bayi lahir di Kecamatan Ilir Talo selama periode tahun 2009 sampai dengan tahun 2012 mengalami perubahan naik turun yang signifikan. Pada tahun 2009 tercatat ada 308 bayi yang lahir, kemudian pada tahun 2010 jumlah bayi yang lahir menurun dan tercatat sejumlah 301 bayi. Pada tahun 2011, jumlah bayi yang lahir semakin menurun dan jumlahnya hanya 188 bayi. Namun pada tahun berikutnya jumlahnya naik secara drastis hingga mencapai 346 bayi yang lahir selama tahun 2012.



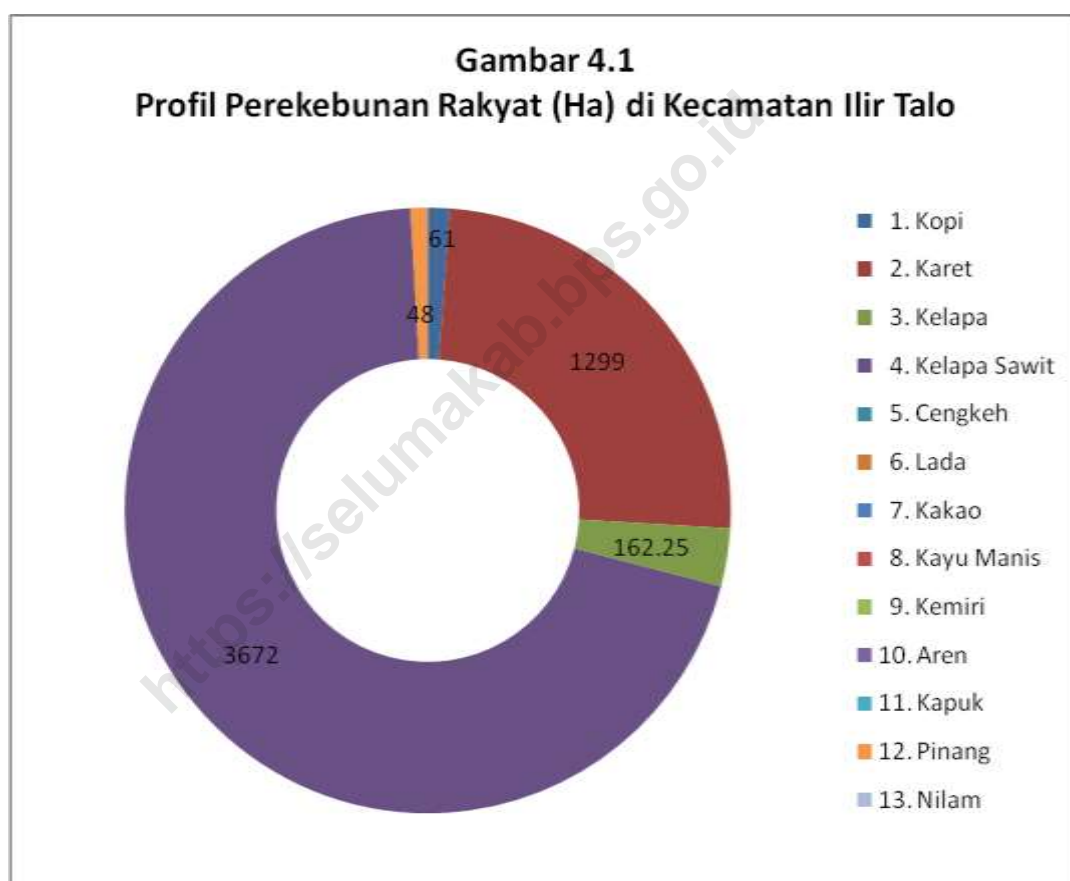
### 3.3 Sosial Lainnya

Pada tahun 2012 banyaknya Penyandang Masalah Kesejahteraan Sosial (PMKS) di Kecamatan Ilir Talo tercatat sebanyak 43 orang, yang terdiri dari 40 orang penyandang cacat, 2 orang korban bencana alam dan musibah lainnya, serta 1 orang korban bencana sosial. Sedangkan jumlah Potensi Sumber Kesejahteraan Sosial (PSKS) di Ilir Talo sejumlah 15 yang merupakan karang taruna.

## 4. Pertanian

### 4.1 Perkebunan

Jenis tanaman perkebunan rakyat yang paling banyak diusahakan di Kecamatan Ilir Talo pada tahun 2012 tertera pada Gambar 4.1 yaitu tanaman kelapa sawit dengan luas 3.672 Ha. Kemudian disusul oleh tanaman karet seluas 1.299 Ha, tanaman kelapa seluas 162,25 Ha, tanaman kopi seluas 61 Ha, dan tanaman pinang seluas 48 Ha.



### 4.2 Perikanan

Luas potensi lahan tambak di Kecamatan Ilir Talo pada tahun 2012 adalah 414 Ha. Sedangkan untuk produksi perikanan tangkap selama tahun 2012 yang dalam hal ini merupakan produksi penangkapan di laut yaitu sebesar 54,98 ton.

## 1. KEADAAN GEOGRAFI

Tabel 1.1 Nama-nama Ibukota dan Luas Wilayah Kecamatan di Kabupaten Seluma Tahun 2012

Kecamatan	Ibukota	Luas ( Ha )	Persentase ( % )
[1]	[2]	[3]	[4]
1. Semidang Alas Maras	Kembang Mumpo	10,375	4.32
2. Semidang Alas	Pajar Bulan	55,475	23.11
3. Talo	Masmambang	11,120	4.63
4. Ilir Talo	Padang Cekur	13,138	5.47
5. Talo Kecil	Sukamerindu	5,977	2.49
6. Ulu Talo	Air keruh	22,716	9.46
7. Seluma	Tais	2,183	0.91
8. Seluma Selatan	Rimbo Kedu	7,446	3.10
9. Seluma Barat	Pagar Agung	10,245	4.27
10. Seluma Timur	Selebar	6,450	2.69
11. Seluma Utara	Puguk	41,089	17.12
12. Sukaraja	Sukaraja	24,078	10.03
13. Air Periukan	Dermayu	12,233	5.10
14. Lubuk Sandi	Rena Panjang	17,519	7.30
Jumlah		240,044	100

Sumber : Badan Pertanahan Nasional (BPN) Kabupaten Seluma

## 2. PEMERINTAHAN

Tabel 2.1 Pembagian Daerah Administrasi  
di Kecamatan Ilir Talo Tahun 2008 - 2012

Tahun	Kelurahan	Desa	Jumlah
[1]	[2]	[3]	[4]
2008	0	12	12
2009	0	15	15
2010	0	15	15
2011	0	15	15
2012	0	15	15

*Sumber : Kantor Camat Kecamatan Ilir Talo*



### 3. PENDUDUK DAN TRANSMIGRASI

#### 3.1 PENDUDUK

Tabel 3.1.1 Jumlah Penduduk Menurut Jenis Kelamin di Kecamatan Ilir Talo Tahun 2009 - 2012

Tahun	Laki-laki	Perempuan	Jumlah
[1]	[2]	[3]	[4]
2009	6,822	6,730	13,552
2010	6,725	6,410	13,135
2011	6,742	6,452	13,194
2012	6,769	6,477	13,246

Sumber : BPS Kabupaten Seluma

Tabel 3.1.2 Jumlah Penduduk Kecamatan Ilir Talo dan Kabupaten Seluma Tahun 2009 - 2012

Tahun	Jumlah Penduduk Kecamatan	Jumlah Penduduk Kab. Seluma
[1]	[2]	[3]
2009	13,552	165,564
2010	13,135	173,507
2011	13,194	176,193
2012	13,246	178,689

Sumber : BPS Kabupaten Seluma

### 3.2 TRANSMIGRASI

Tabel 3.2.1 Data Penempatan Transmigrasi Kecamatan Ilir Talo Sejak Tahun 1970 - 2012

Nama UPT	Tahun Penempatan	Jenis Transmigrasi	Jumlah Penempatan		Ket
			KK	Jiwa	
[2]	[3]	[4]	[5]	[6]	[7]
1. Penago 1	1972/1973	T.U	269	1,131	Definitif
2. Penago 2	1982/1983	T.U	300	1,295	Definitif
3. Talang Kabu	1991/1992	Transbangdep	150	512	Definitif
4. Penago	1992/1993	T.U	450	1,846	Definitif
Jumlah			1,169	4,784	

Sumber : Dinas Transmigrasi dan Tenaga Kerja Kabupaten Seluma

#### 4. SOSIAL

##### 4.1 PENDIDIKAN

Tabel 4.1.1 Jumlah Sekolah, Murid, dan Guru Taman Kanak-kanak di Kecamatan Ilir Talo Tahun 2009/2010 - 2012/2013

Tahun	Jumlah Sekolah	Jumlah Murid		Jumlah Guru
		Laki-Laki	Perempuan	
[1]	[2]	[3]	[4]	[5]
2009/2010	5	64	65	15
2010/2011	4	73	56	15
2011/2012	*)	*)	*)	*)
2012/2013	8	18	24	18

Keterangan : \*) Data Tidak Tersedia

Sumber : Dinas Pendidikan Nasional Kab. Seluma

Tabel 4.1.2 Jumlah Sekolah, Murid, dan Guru Sekolah Dasar  
di Kecamatan Ilir Talo Tahun 2009/2010 - 2012/2013

Tahun	Jumlah Sekolah	Jumlah Murid		Jumlah Guru
		Laki-Laki	Perempuan	
[1]	[2]	[3]	[4]	[5]
2009/2010	11	989	879	108
2010/2011	12	1088	946	115
2011/2012	11	978	876	68
2012/2013	11	948	852	64

Sumber : Dinas Pendidikan Nasional Kab. Seluma

Tabel 4.1.3 Jumlah Sekolah, Murid, dan Guru MI  
di Kecamatan Ilir Talo Tahun 2011/2012 - 2012/2013

Tahun	Jumlah Sekolah	Jumlah Murid		Jumlah Guru
		Laki-Laki	Perempuan	
[1]	[2]	[3]	[4]	[5]
2011/2012	1	92	103	16
2012/2013	1	110	109	15

*Sumber : Dinas Pendidikan Nasional Kab. Seluma*

Tabel 4.1.4 Jumlah Sekolah, Murid, dan Guru Sekolah Lanjutan Tingkat Pertama di Kecamatan Ilir Talo Tahun 2009/2010 - 2012/2013

Tahun	Jumlah Sekolah	Jumlah Murid		Jumlah Guru
		Laki-Laki	Perempuan	
[1]	[2]	[3]	[4]	[5]
2009/2010	2	314	317	30
2010/2011	2	236	209	18
2011/2012	2	259	206	14
2012/2013	3	304	292	17

Sumber : Dinas Pendidikan Nasional Kab. Seluma

Tabel 4.1.5 Jumlah Sekolah, Murid, dan Guru MTs  
di Kecamatan Ilir Talo Tahun 2011/2012 - 2012/2013

Tahun	Jumlah Sekolah	Jumlah Murid		Jumlah Guru
		Laki-Laki	Perempuan	
[1]	[2]	[3]	[4]	[5]
2011/2012	1	34	54	11
2012/2013	1	58	59	12

Sumber : Dinas Pendidikan Nasional Kab. Seluma



Tabel 4.1.6 Jumlah Sekolah, Murid, dan Guru SMP Satu Atap di Kecamatan Ilir Talo Tahun 2009/2010 - 2012/2013

Tahun	Jumlah Sekolah	Jumlah Murid		Jumlah Guru
		Laki-Laki	Perempuan	
[1]	[2]	[3]	[4]	[5]
2009/2010	1	65	72	17
2010/2011	1	62	63	11
2011/2012	1	70	61	3
2012/2013	0	0	0	0

Sumber : Dinas Pendidikan Nasional Kab. Seluma

Tabel 4.1.7 Jumlah Sekolah, Murid, dan Guru Sekolah Menengah Umum di Kecamatan Ilir Talo Tahun 2009/2010 - 2012/2013

Tahun	Jumlah Sekolah	Jumlah Murid		Jumlah Guru
		Laki-Laki	Perempuan	
[1]	[2]	[3]	[4]	[5]
2009/2010	1	102	44	14
2010/2011	1	113	87	15
2011/2012	1	102	79	19
2012/2013	1	99	75	13

Sumber : Dinas Pendidikan Nasional Kab. Seluma

## 4.2 KESEHATAN

Tabel 4.2.1 Banyaknya Fasilitas Kesehatan di Kecamatan Ilir Talo  
Tahun 2009 - 2012

Tahun	RSU	Puskesmas	Puskesmas Pembantu	Poliklinik	Apotek
[1]	[2]	[3]	[4]	[5]	[6]
2009	-	2	5	-	-
2010	-	2	5	-	1
2011	-	2	5	-	-
2012	-	2	3	-	-

Sumber : Dinas Kesehatan Kab. Seluma

Tabel 4.2.2 Banyaknya PPKBD, Sub PPKBD, Klinik KB, dan UPPKS di Kecamatan Ilir Talo Tahun 2009 - 2012\*)

Tahun	PPKBD	Sub PPKBD	Klinik KB	UPPKS
[1]	[2]	[3]	[4]	[5]
2009	12	31	1	-
2010	12	31	2	1
2011	15	31	2	-
2012*)				

2012\*) Data belum tersedia

*Sumber : Badan Pemberdayaan Masyarakat Desa, Perempuan, dan Keluarga Berencana Kab. Seluma*

Tabel 4.2.3 Banyaknya Bayi Lahir di Kecamatan Ilir Talo Tahun 2009 - 2012

Tahun	Jumlah Bayi Lahir
[1]	[2]
2009	308
2010	301
2011	188
2012	346

*Sumber : Dinas Kesehatan Kabupaten Seluma*

Tabel 4.2.4 Banyaknya Pasangan Usia Subur (PUS), Akseptor Aktif dan Akseptor Baru di Kecamatan Ilir Talo Tahun 2007 - 2012\*)

Tahun	PUS	Akseptor Aktif	Akseptor Baru
[1]	[2]	[3]	[4]
2007	5,150	1,074	393
2008	3,800	3,407	*)
2009	4,348	3,831	47
2010*)			
2011*)			
2012*)			

Keterangan : \*) Data Tidak Tersedia

Sumber : Badan Pemberdayaan Masyarakat Desa, Perempuan, dan Keluarga Berencana Kab. Seluma

### 4.3 AGAMA

Tabel 4.3.1 Banyaknya Tempat Peribadatan Umat Beragama di Kecamatan Ilir Talo Tahun 2012

Tempat Peribadatan	Jumlah
[1]	[2]
Masjid	27
Mushola	20
Langgar	-
Gereja	2
Pura	-

*Sumber : Kandepag Kabupaten Seluma*

Tabel 4.3.2 Jumlah Nikah dan Talak di Kecamatan Ilir Talo  
Tahun 2010 - 2012

Tahun	Nikah	Cerai Talak	Cerai Gugat
[1]	[2]	[3]	[4]
2010	143	-	-
2011	163	-	-
2012	158	-	-

Sumber : Kandepag Kabupaten Seluma



Tabel 4.3.3 Banyaknya Calon Jemaah Haji di Kecamatan Ilir Talo Tahun 2008- 2012

Tahun	Laki-laki	Perempuan	Jumlah
[1]	[2]	[3]	[4]
2008	1	1	2
2009	2	3	5
2010	1	2	3
2011	2	2	4
2012	0	0	0

*Sumber : Kandepag Kabupaten Seluma*

#### 4.4 Sosial Lainnya

Tabel 4.4.1 Bencana Alam yang Terjadi di Kecamatan Ilir Talo Tahun 2009 - 2012

Tahun	Kebakaran	Longsor	Gempa Bumi	Banjir	Tsunami	Puting Beliung
[1]	[2]	[3]	[4]	[5]	[6]	[7]
2009	-	-	-	2	-	-
2010	1	-	-	84	-	1
2011	1	-	-	1	-	-
2012	1	-	1	-	-	-

Sumber : Dinas Sosial Kabupaten Seluma

Tabel 4.4.2 Jumlah Penyandang Masalah Kesejahteraan Sosial di Kecamatan Ilir Talo Tahun 2009 - 2012

Tahun	Penyandang Cacat	Anak terlantar	Tuna Susila	Lanjut Usia Terlantar
[1]	[2]	[3]	[4]	[5]
2009	92	10	4	85
2010	92	10	-	85
2011	43	-	-	175
2012	40	-	-	-

Sumber : Dinas Sosial Kabupaten Seluma

Tabel 4.4.3 Banyaknya Penyandang Masalah Kesejahteraan Sosial (PMKS) dan Potensi Sumber Kesejahteraan Sosial (PSKS) di Kecamatan Ilir Talo Tahun 2009 - 2012

PMKS /PSKS	2009	2010	2011	2012
[1]	[2]	[3]	[4]	[5]
<b>PMKS</b>				
Anak Terlantar	10	10	-	-
Anak Nakal	3	3	-	-
Tuna Susila	4	-	-	-
Pengemis	4	4	-	-
Gepeng	3	3	-	-
Korban NAPZA	-	0	-	-
Anak Korban Tindak Kekerasan	1	1	1	-
Wanita Korban Tindak Kekerasan	1	1	1	-
Lanjut Usia Korban Tindak Kekerasan	1	1	1	-
Penyandang Cacat	92	92	43	40
Penyandang Cacat Bekas Penyakit Kronis	25	25	-	-
Bekas Narapidana	27	27	-	-
Lanjut Usia Terlantar	85	85	175	-
Wanita Rawan Sosial Ekonomi	28	28	-	-
Keluarga Fakir Miskin	135	135	-	-
Rumah Tidak Layak Huni	21	21	-	-
Anak Jalanan	2	1	-	-
Keluarga yang Bermasalah Sosial Ekonomi	4	4	-	-
Masy. Yang Tinggal di Daerah Rawan Bencana	-	0	-	-
Korban bencana Alam & Musibah Lainnya	1	1	2	2
Korban Bencana Sosial	-	-	1	1
KAT	-	-	-	-
ABT	-	20	-	-
<b>PSKS</b>				
Perintis Kemerdekaan	-	-	-	-
Keluarga Pahlawan Nasional	-	-	-	-
PSM	-	*)	*)	-
ORSOS	1	*)	*)	-
Wanita Pemimpin Kegiatan Sosial	1	*)	*)	-
Sumber Dana Kinerja Sosial	-	*)	*)	-
Potensi Ekonomi	7	*)	*)	-
Karang Taruna	13			15

catatan : \*) data tidak tersedia

Sumber : Dinas Sosial Kabupaten Seluma

## 5.1 PERKEBUNAN

Tabel 5.1.1 Profil Perkebunan Rakyat (Ha)  
di Kecamatan Ilir Talo Tahun 2009 - 2012

Jenis Tanaman	2009	2010	2011	2012
[1]	[2]	[3]	[4]	[5]
1. Kopi	69	66	66	61
2. Karet	1301	1324	1324	1299
3. Kelapa	159	221	221	162.25
4. Kelapa Sawit	2596	3026.50	3026.50	3672
5. Cengkeh	8.50	-	-	-
6. Lada	1	-	-	-
7. Kakao	-	-	-	-
8. Kayu Manis	22	-	-	-
9. Kemiri	1	-	-	-
10. Aren	7	-	-	-
11. Kapuk	1	-	-	-
12. Pinang	48.50	48.50	48.50	48
13. Nilam	-	-	-	-

Sumber : Dinas Pertanian Kabupaten Seluma

## 5.2 PERIKANAN

Tabel 5.2.1 Produksi Perikanan Budidaya (Ton)  
di Kecamatan Ilir Talo Tahun 2009 - 2012\*)

Tahun	Budidaya Air Tawar	Budidaya Air Payau	Jumlah
[1]	[2]	[3]	[4]
2009	32	-	32
2010	67	-	67
2011	100.9	27.8	128.7
2012*)			

2012\*) Data belum tersedia

Sumber : Dinas Kelautan dan Perikanan Kab. Seluma

Tabel 5.2.2 Data Potensi Lahan Tambak di Kecamatan Ilir Talo Tahun 2009 - 2012

Tahun	Potensi (Ha)
[1]	[2]
2009	500
2010	192
2011	182.4
2012	414

*Sumber : Dinas Kelautan dan Perikanan Kab. Seluma*

Tabel 5.2.3 Produksi Perikanan Tangkap (Ton)  
di Kecamatan Ilir Talo Tahun 2012

Penangkapan di Laut	Penangkapan Perairan Umum	Jumlah
[1]	[2]	[3]
54.98	0	54.98

*Sumber : Dinas Kelautan dan Perikanan Kab. Seluma*

<https://selumakab.bps.go.id>



## 6.1 PERTAMBANGAN

Tabel 6.1.1 Daftar Pemegang Kuasa Pertambangan di Kecamatan Ilir Talo Tahun 2012

No	Nama dan Alamat Pemegang Kuasa Pertambangan	Lokasi	Luas (Ha)	Nomor SK	Keterangan
[1]	[2]	[3]	[4]	[5]	[6]
1.	PT. Bejana Inti Alam Jln P. Natadirja No. 41 Bengkulu	Kec. Ilir Talo	5,370.00	276 Tahun 2010	Pasir Besi
2.	PT. Famiaterdio Nagara Jln P. Natadirja No. 41 Bengkulu	Kec. Ilir Talo	3,645.00	271 Tahun 2010	Pasir Besi
3.	PT. Intermitra Selaras Unggul Jln P. Natadirja No. 41 Bengkulu	Kec. Ilir Talo	5,267.94	275 Tahun 2010	Pasir Besi

Sumber : Dinas Energi dan Sumber Daya Mineral Kabupaten Seluma

# DATA

MENCERDASKAN  
BANGSA

<https://seluma.bps.go.id>



**BPS KABUPATEN SELUMA**  
**Jl. RA. Kartini Kel. Napal Tais**  
**Telp. (0736) 9150007**