

STATISTIK KECAMATAN BANGILAN KABUPATEN TUBAN TAHUN 2014



**BADAN PUSAT STATISTIK
KABUPATEN TUBAN**



<http://tubankab.bps.go.id>



STATISTIK DAERAH KECAMATAN BANGILAN TAHUN 2014



**KOORDINATOR STATISTIK KECAMATAN (KSK) BANGILAN
BADAN PUSAT STATISTIK KABUPATEN TUBAN
Jl. MANUNGAL No. 08 PALANG Telp. (0356) 321974**

STATISTIK DAERAH KECAMATAN BANGILAN
TAHUN 2014

No. Publikasi :35235.1407
Katalog BPS :1101002.3523020
Ukuran Buku :16,7 cm x 25 cm
Jumlah Halaman :11 Halaman

Naskah : Koordinator Statistik Kecamatan Bangilan
Desain : Koordinator Statistik Kecamatan Bangilan
Diterbitkan Oleh : Badan Pusat Statistik Kabupaten Tuban

Boleh dikutip dengan menyebutkan sumbernya

KATA SAMBUTAN



Dengan memanjatkan puji syukur kehadirat Tuhan Yang Maha Kuasa, saya menyambut baik penerbitan publikasi **Statistik Kecamatan** yang dilakukan oleh Koordinator Statistik Kecamatan (KSK) Bangilan. Penyusunan publikasi **Statistik Kecamatan** ini merupakan inovasi dan pengembangan kegiatan perstatistikan serta penyebarluasan informasi sebagai salah satu upaya untuk mewujudkan visi BPS sebagai **"PELOPCR DATA STATISTIK**

TERPERCAYA UNTUK SEMUA".

Penerbitan publikasi **Statistik Kecamatan** dimaksudkan untuk melengkapi publikasi statistik yang telah ada, seperti Kecamatan Dalam Angka (KDA) yang telah terbit secara rutin. Buku ini menyajikan indikator-indikator terpilih yang menggambarkan tentang kondisi daerah dalam bentuk tampilan uraian deskriptif sederhana.

Semoga publikasi **Statistik Kecamatan** ini dapat memberikan manfaat bagi pemerintah dan masyarakat, serta dapat membantu para pengguna data lainnya dalam memahami kondisi umum wilayahnya.

Akhirnya, saya mengucapkan terima kasih dan penghargaan setinggi-tingginya kepada semua pihak yang telah berpartisipasi hingga terbitnya publikasi ini, semoga Tuhan Yang Maha Kuasa senantiasa meridhoi usaha kita.

Tuban, Nopember 2014
Kepala Badan Pusat Statistik
Kabupaten Tuban,

Ir. PRAYOGO SETYO WIDODO.M.M

Nip : 19650922 199403 1 002

KATA PENGANTAR




Puji Syukur kehadiran Allah SWT yang selalu memberikan rahmat dan hidayah-Nya sehingga Buku Statistik Daerah Kecamatan Bangilan 2014 ini dapat terselesaikan.

Publikasi Statistik Daerah Kecamatan Bangilan 2014 diterbitkan oleh Badan Pusat Statistik Kabupaten Tuban yang berisi berbagai data dan informasi seputar Kecamatan Bangilan yang dianalisis secara sederhana untuk membantu para pembaca mengetahui gambaran singkat tentang Bangilan serta memahami perkembangan pembangunan dan potensi yang ada di Bangilan.

Kritik dan saran berbagai pihak kami harapkan untuk penyempurnaan penerbitan di masa mendatang.

Semoga publikasi ini mampu memenuhi tuntutan kebutuhan data statistik, baik oleh instansi/dinas pemerintah, swasta, kalangan akademisi maupun masyarakat luas.

Bangilan, Nopember 2014
Koordinator Statistik Kecamatan (KSK)
Bangilan



R.LUKY DWI SETIONO, S.KOM

DAFTAR ISI

1. Geografis.....	1
2. Pemerintahan.....	3
3. Penduduk.....	4
4. Pendidikan.....	5
5. Kesehatan.....	6
6. Pertanian.....	7
7. Keuangan.....	9
8. Transportasi.....	10
9. Keamanan.....	11





<http://tubankab.bps.go.id>

**Luas wilayah Kecamatan Bangilan 77,02 Km², 41% merupakan hutan
Sebagian besar bertopografi datar**

Kecamatan Bangilan merupakan salah satu dari 20 kecamatan di wilayah Kabupaten Tuban yang berbatasan dengan:

1. Sebelah utara berbatasan dengan Kecamatan Tambakboyo
2. Sebelah timur dengan Kecamatan Singgahan
3. Sebelah selatan dengan Kecamatan Jatirogo
4. Sebelah barat dengan Kecamatan Kenduruan.



Sumber : Kec. Bangilan dlm Angka 2013

Kecamatan Bangilan mempunyai luas wilayah 77,02 km² dan bertopografi datar, kecuali Desa Kumpulrejo yang bertopografi bergelombang.


Kecamatan Bangilan terdiri dari empat belas desa yaitu: Kumpulrejo, Kedungjambangan, Sidodadi, Banjarworo, Kedungmulyo, Kedungharjo, Bangilan, Sidotentrem, Sidokumpul, Weden, Ngrojo, Kablukan, Bate dan Klakeh.

Desa yang memiliki wilayah terluas adalah Desa Kumpulrejo yaitu 16,41 km² atau 20,7% dari total wilayah kecamatan, sedangkan yang terkecil adalah Desa Weden yaitu 1,85 km² atau 1,9%.

Selain sebagai desa terluas Kumpulrejo juga merupakan desa terjauh dari ibukota. Sedangkan untuk desa terdekat dari ibukota kecamatan adalah desa Bangilan, yang merupakan ibukota kecamatan.

Grafik 1.

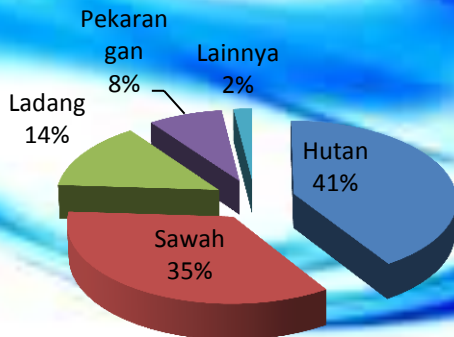
Luas Desa di Kec. Bangilan



Sumber : Kec. Bangilan dlm Angka 2014

*Luas wilayah Kecamatan Bangilan 77,92 Km², 41% merupakan hutan
Sebagian besar bertopografi datar*

Penggunaan Lahan di Kec Bangilan



Sumber : Kec. Bangilan dlm Angka 2014

Sebagian besar *Land use* (penggunaan lahan) di Kecamatan Bangilan adalah hutan, yakni sebesar 3192 Ha atau 41% dari keseluruhan lahan. Untuk lahan sawah seluas 2584 Ha atau 35%, ladang seluas 1145 Ha atau 14%, pekarangan seluas 660 Ha atau 8%, dan sisanya seluas 108 Ha atau 2% untuk yang lainnya.

Walaupun penggunaan lahan terluas di Kecamatan Bangilan adalah Hutan, namun tidak semua desa memiliki hutan, ada tujuh desa yang tidak mempunyai hutan. Ketujuh desa tersebut adalah Kablukan, Weden, Ngrojo, Sidokumpul, Bangilan, Kedungharjo dan Sidodadi Hal ini dikarenakan masyarakat menggunakan lahan yang dimiliki untuk bercocok tanam. Sedangkan desa yang memiliki wilayah hutan terluas adalah Kumpulrejo.

PEMERINTAHAN

2

Seluruh Kepala Desa di Kecamatan Bangilan diangkat berdasarkan pemilihan warga masing-masing desa. Sedangkan jabatan sekretaris desa diisi oleh PNS. Jumlah seluruh perangkat di Kecamatan Bangilan sebanyak 94 orang.

Kecamatan Bangilan terdiri dari 14 Desa, 50 Dusun, 110 Rukun Warga (RW) dan 308 Rukun Tetangga (RT).

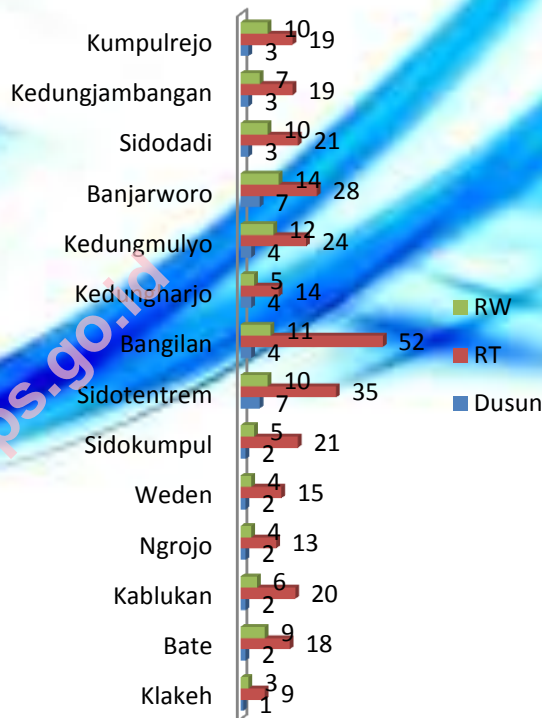
Untuk menentukan siapa yang menjadi kepala desa, masyarakat memilih langsung melalui pemilihan kepala desa sesuai pilihannya masing-masing secara demokratis. Karena desa-desa yang ada di Kecamatan Bangilan berstatus desa, maka semua kepala desa berstatus non PNS.

Sedangkan yang berstatus PNS adalah sekretaris Desa. Namun di Kecamatan Bangilan baru 8 desa yang mempunyai sekretaris desa, dan 6 lainnya belum ada sekretaris desanya.

Untuk jabatan aparat yang lain seperti Kepala Dusun (Kasun) maupun Kepala Urusan (Kaur) diadakan tes tertulis bagi calon aparat desa tersebut, yang juga berstatus juga non PNS.

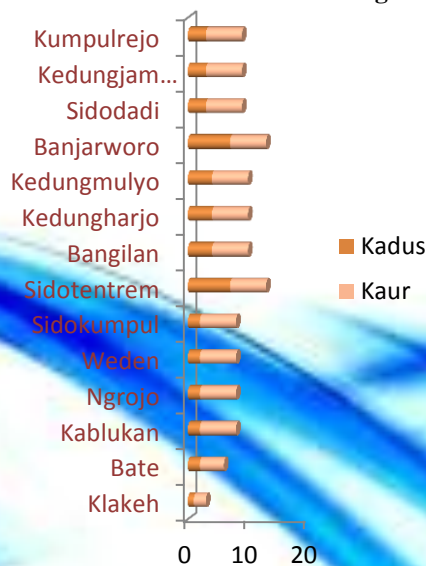
Jumlah seluruh perangkat di Kecamatan bangilan sebanyak 94 orang. Kepala Desa 14 orang, Sekertaris Desa 8 orang, Kadus 46 orang, Kepala Pemerintahan 12 orang, Kesra 14 orang

Jumlah Dusun, RT dan RW



Sumber : Kec. Bangilan dlm Angka 2014

Jumlah Kaur dan Kadus di Bangilan



Sumber : Kec. Bangilan dlm Angka 2014

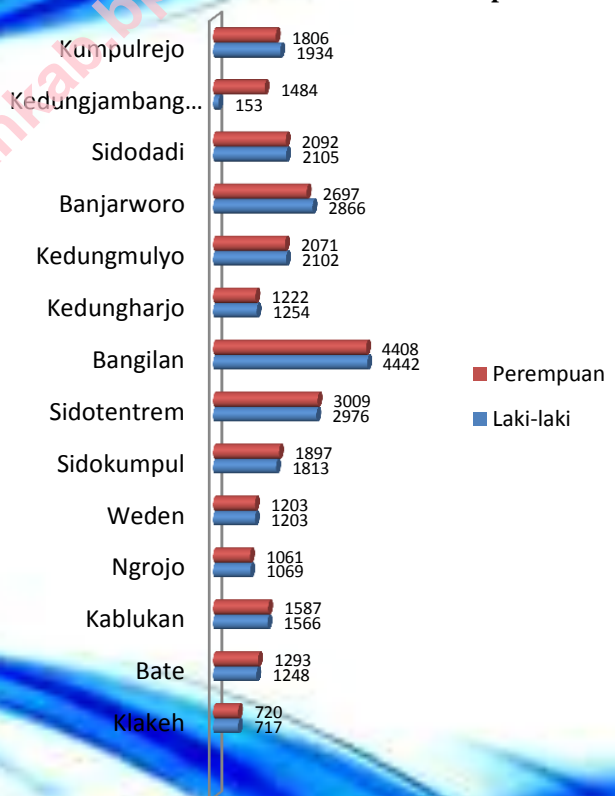
Statistik Jumlah Penduduk Per Desa

Desa	KK	Lk	Pr	Jml
1	2	3	4	5
Klakah	448	717	720	1437
Bate	770	1.248	1.293	2541
Kablukan	878	1.566	1.587	3153
Ngrojo	572	1069	1.061	2130
Weden	691	1.203	1.203	2406
Sidokumpul	960	1.813	1.897	3710
Sidotentrem	1669	2.976	3.009	5985
Bangilan	2471	4.442	4.408	8850
Kedungharjo	716	1.254	1.222	2476
Kedungmulyo	1159	2.102	2.071	4173
Banjarworo	1524	2.866	2.697	5563
Sidodadi	1136	2.105	2.092	4197
Kedungjambangan	858	1.530	1.484	3014
Kumpulrejo	1025	1.934	1.806	3740
Jumlah	14.877	26.825	26.550	53375

Sumber : Kec. Bangilan dlm Angka 2014

Komposisi penduduk Kecamatan Bangilan hasil Sensus Penduduk 2010 (SP2010) yang dilakukan oleh Badan Pusat Statistik Kabupaten Tuban didominasi perempuan, total penduduknya adalah 46.395 jiwa, terdiri dari 22.641 laki-laki dan 23.754 perempuan.

Jumlah Penduduk Laki-laki dan Perempuan



Sumber : Kec. Bangilan dlm Angka 2014

PENDIDIKAN

4

Semua desa dalam satu kecamatan telah memiliki Sekolah Dasar, jumlah SD sebanyak 25, SMP 2 dan SMA 1

Pendidikan merupakan hal yang sangat penting di era pembangunan. Semakin tinggi pendidikan suatu bangsa, maka semakin pesat pula perkembangan yang bisa dilakukan. Hal tersebut rupanya sangat dipahami oleh masyarakat Kecamatan Bangilan. Terbukti dengan banyaknya sarana pendidikan yang tersebar ke seluruh Desa di Kecamatan Bangilan.

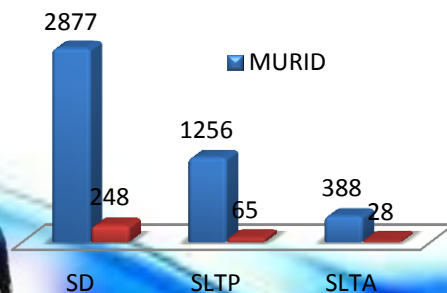
Selain fasilitas gedung yang mendukung, jumlah tenaga pengajar dan jumlah siswa juga mempengaruhi tingkat pendidikan yang ada di suatu daerah. Semakin banyak tenaga pengajar yang kompeten, maka akan semakin bagus pula kualitas pendidikan. Begitu pula jika semakin banyak warga yang bersekolah, akan menunjukkan daerah tersebut semakin maju, banyak warga yang memiliki wawasan yang luas. Sehingga pembangunan di daerah tersebut juga akan semakin cepat berkembang.

JUMLAH SD, SLTP DAN SLTA DI KEC. BANGILAN

Desa	SD	SLTP	SLTA
1	2	3	4
Klakah	1	-	-
Bate	2	-	-
Kablukan	2	-	-
Ngrojo	1	1	-
Weden	1	-	-
Sidokumpul	2	-	-
Sidomantrem	3	-	-
Bangilan	3	-	-
Kedungharjo	1	-	-
Kedungmulyo	1	-	-
Banjarworo	2	1	1
Sidodadi	2	-	-
Kedungjambangan	1	-	-
Kumpulrejo	3	-	-

Sumber : Kec. Bangilan dlm Angka 2014

JUMLAH MURID DAN GURU SD, SLTP DAN SLTA DI KEC. BANGILAN




Sumber : Kec. Bangilan dlm Angka 2014

Puskesmas/Pustu sebagai rujukan berobat Terdapat 1 Puskesmas/Pustu di 5 desa, sedangkan Polindes di 9 desa dan 1 balai pengobatan



Jumlah Sarana Kesehatan dan Kapasitas Tempat yang Tersedia



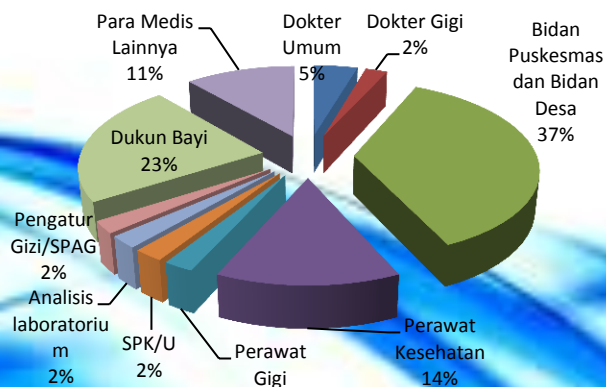
Sumber : Kec. Bangilan dlm Angka 2014

Selain pendidikan, kesehatan juga merupakan salah satu kebutuhan yang mendasar bagi masyarakat Bangilan. Namun karena jarak tempuh Bangilan dengan Tuban relatif jauh, masyarakat Bangilan lebih memilih berobat ke Puskesmas Induk maupun Puskesmas Pembantu. Ada juga yang berobat ke polindes dan Balai Pengobatan.

Fasilitas kesehatan yang ada di Kecamatan Bangilan didukung oleh tenaga medis yang memadai, seperti: Dokter Umum 1 orang, Dokter Gigi 1 orang, Bidan 16 orang, Perawat 6 orang, Analis laboratorium 1 orang, Pengatur Gizi 1 orang, dukun bayi 10 orang dan Paramedis lainnya 5 orang.

Dari semua jenis tenaga medis yang ada di Bangilan, yang paling banyak adalah Bidan Desa. Bidan Desa merupakan tenaga medis yang diperlukan oleh setiap warga desa.

Jumlah Tenaga Kesehatan di Kec. Bangilan



Sumber : Kec. Bangilan dlm Angka 2014



PERTANIAN



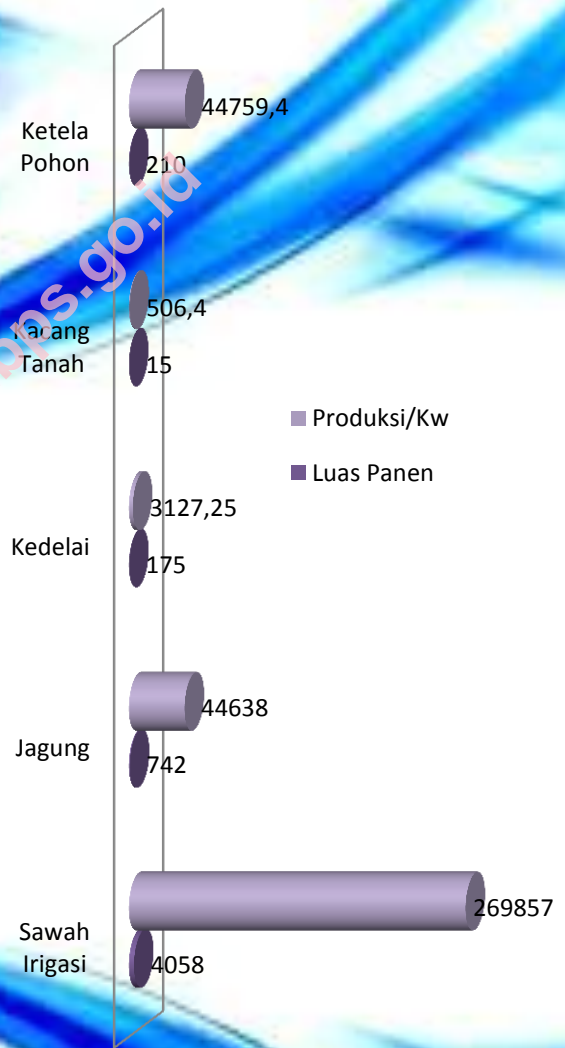
Tanaman padi mendominasi lahan pertanian di Kecamatan Bangilan
Peternakan yang dominan adalah sapi potong dan domba

Pertanian merupakan sektor unggulan di Kecamatan Bangilan karena sebagian desa memiliki lahan persawah, dan keberadaan sawah ini sendiri ada di setiap desa. pada Tahun 2013 jumlah luas tanam tanaman padi adalah 4.058 ha pada lahan sawah irigasi, tanaman jagung 742 ha, kedelai 175 ha, kacang Tanah 15 ha tersebar di Sidokumpul, Bangilan, Sidodadi, Banjarworo dan Kedungjambangan.. Ubi kayu 210 ha tersebar di Desa Klakeh,Bate, Banjarworo dan Kumpulrejo.

Pada tahun 2013 tercatat hasil produksi rata-rata ketela pohon 213,14 kw/ha, padi irigasi 60,50 kw/ha,Jagung 60,16 kw/ha, kedelai ,17,87 kw/ha dan kacang Tanah 33,76 kw/ha.

Sebagai wilayah pertanian yang luas, Bangilan produksinya belum maksimal karena kurangnya aliran pengairan, untuk sektor pertanian, rata rata tiap desa masih mengandalkan hujan, karena hanya beberapa desa yang dialiri sungai.

PERBANDINGAN LUAS PANEN DAN PRODUKSI PERTANIAN DI KEC. BANGILAN TAHUN 2013



Sumber : Kec. Bangilan dlm Angka 2014

Tanaman padi mendominasi lahan pertanian di Kecamatan Bangilan
 Peternakan yang dominan adalah sapi potong dan domba



PETERNAKAN BESAR DI KEC. BANGILAN TAHUN 2013

DESA	Sapi	Kerbau	Kuda
Klakeh	631	-	-
Bate	833	26	-
Kablukan	863	-	-
Ngrojo	380	-	-
Weden	232	-	-
Sidokumpul	636	-	-
Sidotentrem	1858	27	-
Bangilan	583	-	-
Kedungharjo	192	-	-
Kedungmulyo	536	-	-
Banjarworo	726	-	-
Sidodadi	568	-	-
Kedungjambangan	607	-	-
Kumpulrejo	586	487	-
Jumlah	9231	540	-

Sumber : Kec. Bangilan dlm Angka 2014

Untuk sektor peternakan, Kecamatan Bangilan terbagi menjadi 2 yaitu peternakan besar dan peternakan kecil. Ternak besar meliputi sapi, kerbau dan kuda. Sedangkan untuk ternak kecil meliputi kambing dan domba.

PETERNAKAN KECIL DI KEC. BANGILAN TAHUN 2013

Desa	Jenis Ternak	
	Kambing	Domba
Klakeh	129	-
Bate	122	-
Kablukan	251	-
Ngrojo	104	-
Weden	63	-
Sidokumpul	124	5
Sidotentrem	469	-
Bangilan	193	103
Kedungharjo	122	-
Kedungmulyo	174	249
Banjarworo	130	32
Sidodadi	122	-
Kedungjambangan	259	-
Kumpulrejo	50	14
Jumlah	2312	403

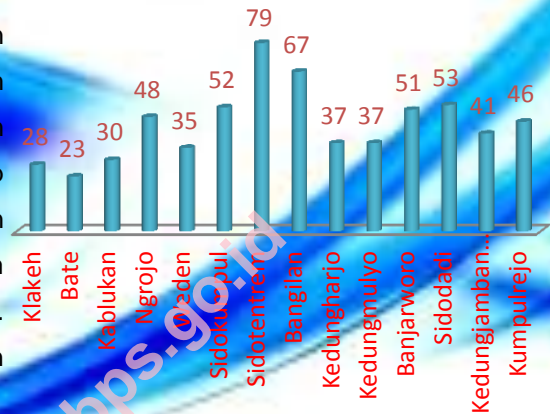
Sumber : Kec. Bangilan dlm Angka 2014



Setiap desa ada personel Babinsa dan Babinkamtibmas. Jumlah aparat keamanan di seluruh wilayah kecamatan sejumlah 1360

Keamanan adalah faktor penting dalam menciptakan keharmonisan bermasyarakat. Jumlah aparat keamanan di seluruh wilayah kecamatan sejumlah 627 personel, Babinsa maupun Babinkamtibmas juga ada di setiap wilayah desa, sehingga menjamin ketertiban dan keamanan warga dalam melaksanakan aktivitas sehari-harinya. Selain itu juga ada anggota keamanan dan ketertiban tingkat kecamatan.

JUMLAH HANSIP DI KEC. BANGILAN TAHUN 2013



Sumber : Kec. Bangilan dlm Angka 2014

Sistem keamanan di Bangilan sangat positif. Masyarakat saling gotong-royong untuk mengadakan siskamling di masing-masing tempat tinggalnya. Mereka membuat pos ronda dan regu jaga. Sehingga lingkungan sekitar rumah mereka menjadi aman.

JUMLAH POS KAMLING DI KEC. BANGILAN TAHUN 2013

Desa	Type			Jumlah
	A	B	C	
Klakah	-	7	-	7
Bate	-	6	-	6
Kablukan	1	9	-	10
Ngrojo	1	6	-	7
Weden	2	6	-	8
Sidokumpul	2	9	-	11
Sidotentrem	1	14	-	15
Bangilan	2	25	-	27
Kedungharjo	2	5	-	7
Kedungmulyo	2	11	-	13
Banjarworo	-	15	-	15
Sidodadi	-	12	-	12
Kedungjambangan	-	8	-	8
Kumpulrejo	-	9	-	9
Jumlah	13	142	0	155

Sumber : Kec. Bangilan dlm Angka 2014

8

TRANSPORTASI

*Sepanjang 60, km jalan sudah beraspal
Sarana transportasi di Bangilan meliputi moder dan tradisional*

**SARANA TRANSPORTASI DI KEC. BANGILAN
TAHUN 2012**



Sumber : Kec. Bangilan dlm Angka 2013

Jalan merupakan sarana yang sangat penting bagi masyarakat. Khususnya bagi angkutan darat untuk menunjang laju perkembangan ekonomi di suatu daerah. Di Bangilan seluruh jalan protokol kecamatan maupun desa sudah diaspal. Panjang jalan yang sudah diaspal mencapai 60,5 km.

Permukaan jalan yang belum diaspal merupakan jalan yang menghubungkan antar dusun dan gang-gang sempit. Sebagian besar masih berupa makadam, hanya beberapa jalan yang sudah semi permanen. Namun, pemerintah setempat selalu mengadakan perbaikan jalan agar transportasi semakin lancar.

Sarana transportasi yang ada di Bangilan antara lain kendaraan roda 4 dengan trayek yang tetap, selain itu ada juga kendaran tradisional berupa delman dan becak, sehingga memudahkan masyarakat melakukan aktivitasnya. Masyarakat Bangilan sengaja menggunakan kedua kendaraan tradisional selain untuk menjaga tradisi juga biaya yang dikeluarkan relatif murah dan dapat turun di depan rumah. Ada pula yang beralasan tidak menyebabkan pusing karena mabuk kendaran.



KEUANGAN

PAD, ADD dan penerimaan program bectelan mensejahterakan masyarakat di sekitar desa masing-masing



Kesejahteraan suatu desa tergantung dari besarnya pendapatan dan cara mengelola keuangan yang dimiliki, hal ini juga terjadi di Bangilan. Salah satu sumber Pendapatan Asli Daerah di Kecamatan Montong adalah Pajak Bumi dan Bangunan (PBB).

Selain itu, penerimaan keuangan desa bisa bersumber pada bantuan Pemerintah Daerah, Provinsi, Pusat maupun dari hasil swadaya desa sendiri. Maupun bantuan yang berupa program-program pemerintah lainnya seperti PNPM (Program Nasional Pemberdayaan Masyarakat) Mandiri pedesaan.

Masyarakat Bangilan taat membayar pajak. Hal ini terbukti dari realisasi pembayaran PBB di tiap desa yang ada di Kecamatan Bangilan. Maka tidaklah heran kalau perekonomian di Bangilan dapat berkembang dengan pesat.

Tahun 2013 target dan realisasi PBB di Kecamatan Bangilan mencapai Rp. 736.845.000,-. Sedangkan untuk desa yang menyumbangkan pajak terbesar adalah Desa Bangilan, yang mencapai Rp. 88.796.000,-.hal ini terjadi karena desa Bangilan merupakan ibukota kecamatan Bangilan. Maka banyak Bangilan.

BAKU DAN REALISASI PBB DITIAPI DESA DI KEC. BANGILAN TAHUN 2013

Desa	Baku	Pencapaian
1	2	3
Klakah	29.370	29.370
Bate	31.406	31.406
Kablukan	52.082	52.082
Ngrojo	44.465	44.465
Weden	39.425	39.425
Sidokumpul	58.352	58.352
Sidotentrem	75.222	75.222
Bangilan	88.796	88.796
Kedungharjo	46.685	46.685
Kedungmulyo	48.483	48.483
Banjarworo	66.453	66.453
Sidodadi	54.933	54.933
Kedungjambangan	36.189	36.189
Kumpulrejo	64.984	64.984
Jumlah	736.845	736.845

Sumber : Kec. Bangilan dlm Angka 2014



<http://tubankab.bps.go.id>



<http://tubankab.bps.go.id>

DATA

MENCERDASKAN BANGSA

<http://tuban.kab.bps.go.id>



BADAN PUSAT STATISTIK KABUPATEN TUBAN

Jl. Manunggal No.08 Palang Telp. 0356-321974

e-mail : bps3523@mailhost.bps.go.id