

# Statistik Daerah Kecamatan Candi Laras Selatan 2016



Badan Pusat Statistik  
Kabupaten Tapin

# **Statistik Daerah Kecamatan Candi Laras Selatan 2016**

No. Publikasi : 63050.15.25  
Katalog Buku : 1101002.6305090  
Ukuran Buku : 17,6 cm x 25 cm  
Jumlah Halaman : iv + 10 halaman

Naskah : Badan Pusat Statistik Kabupaten Tapin

Gambar Kulit : Badan Pusat Statistik Kabupaten Tapin

Diterbitkan Oleh : Badan Pusat Statistik Kabupaten Tapin

Dicetak Oleh : Badan Pusat Statistik Kabupaten Tapin

*Boleh dikutip dengan menyebutkan sumbernya.*



## KATA SAMBUTAN

Dengan memanjatkan puji dan syukur kehadiran Tuhan Yang Maha Esa, Publikasi **Statistik Daerah Kecamatan Candi Laras Selatan Tahun 2016** yang ketiga dan disusun oleh Koordinator Statistik Kecamatan dapat di terbitkan. Publikasi Statistik Daerah Kecamatan Candi Laras Selatan Tahun 2016 diterbitkan guna untuk melengkapi publikasi Kecamatan Dalam Angka (KCA) yang sudah terbit secara rutin dalam memotret kondisi daerah.

Saya berharap, publikasi ini mampu memberikan informasi secara cepat dan tepat kepada pemerintah daerah, masyarakat dan semua pengguna data sebagai dasar perencanaan, monitor dan evaluasi mengenai perkembangan pembangunan khususnya di Kecamatan Candi Laras Selatan.

Akhirnya, saya mengucapkan terima kasih dan penghargaan setinggi-tingginya kepada semua pihak yang telah berpartisipasi hingga terbitnya publikasi ini, semoga Tuhan Yang Maha Kuasa senantiasa meridhoi usaha kita.

Rantau, November 2016  
Kepala Badan Pusat Statistik  
Kabupaten Tapin

**Ir. Tri Agus Budi Prihanto**  
NIP. 19640803 199401 1 001



## KATA PENGANTAR

Dengan memanjatkan puji dan syukur kehadiran Tuhan Yang Maha Esa, Publikasi **Statistik Daerah Kecamatan Candi Laras Selatan Tahun 2016** yang ketiga dapat kami terbitkan. Publikasi Statistik Daerah Kecamatan Candi Laras Selatan Tahun 2016 diterbitkan untuk melengkapi publikasi statistik Kecamatan Dalam Angka (KCA) yang sudah terbit secara rutin setiap tahunnya.

Publikasi ini disajikan dalam bentuk tabel, grafik, dan analisis deskriptif sederhana secara ringkas berbagai informasi/indikator terpilih terkait dengan pembangunan di berbagai bidang di Kecamatan Candi Laras Selatan. Diharapkan publikasi ini dapat menjelaskan potensi dan perkembangan Kecamatan Candi Laras Selatan, sehingga dapat menjadi bahan rujukan atau kajian dalam perencanaan dan evaluasi pembangunan.

Kritik dan saran konstruktif dari berbagai pihak sangat kami harapkan untuk penyempurnaan penerbitan tahun mendatang. Semoga publikasi ini mampu memenuhi tuntutan kebutuhan data statistik, baik kalangan pemerintah, swasta dan masyarakat.

Akhirnya, kepada semua pihak yang telah membantu hingga selesainya publikasi ini, kami ucapkan terima kasih yang tak terhingga. Semoga apa yang telah kita lakukan dapat bermanfaat untuk kita semua.

Margasari, November 2016  
Koordinator Statistik Kecamatan  
Candi Laras Selatan,

**ANANG SARMAN**  
NIP. 19720117 200701 1 002



# T A P I N

## Daftar Isi

1. Geografi & Iklim	1
2. Pemerintahan	2
3. Penduduk	3
4. Pendidikan	4
5. Kesehatan	5
6. Pertanian	6
7. Hotel & Pariwisata	7
8. Transportasi & Komunikasi	8
9. Pendapatan Regional	9
10. Perbandingan antar Kecamatan	10



## GEOGRAFI & IKLIM

### Seluruh Wilayah Kecamatan Candi Laras Selatan Merupakan Dataran Rendah yang berawa.

Seluruh wilayah Kecamatan Candi Laras Selatan berada pada ketinggian 0-7 m dari permukaan laut. Sehingga wilayah ini merupakan hamparan dataran rendah yang mempunyai potensi alam sektor pertanian padi dan perikanan.

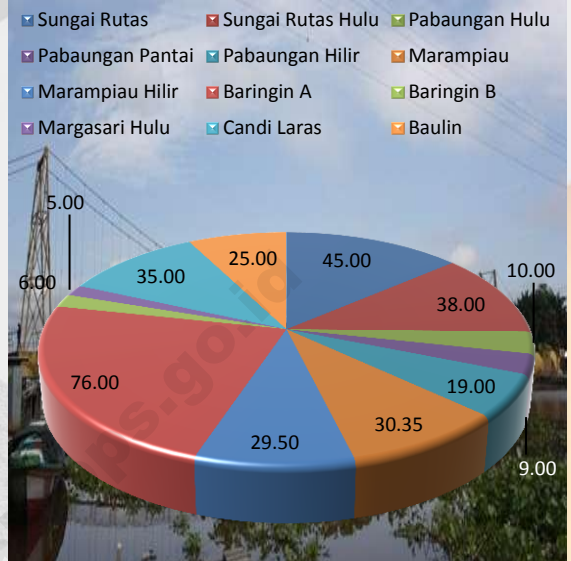


Luas wilayah kecamatan Candi Laras Selatan adalah 327,85 km<sup>2</sup> atau 12,14 persen dari luas wilayah Kabupaten Tapin. Letak kecamatan Candi Laras Selatan berbatasan sebelah utara dengan Kabupaten Hulu Sungai Selatan. Sebelah selatan dengan kecamatan Tapin Tengah dan sebelah timur berbatasan dengan kecamatan Bakarangan. Sedangkan sebelah barat berbatasan dengan kecamatan Candi Laras Utara. Seluruh wilayah kecamatan ini berada pada ketinggian 0-7 m dari permukaan laut. Dengan melihat tingkat ketinggian tersebut, wilayah kecamatan ini merupakan dataran rendah dan rawa, sehingga sumber daya alamnya sangat potensi untuk daerah pertanian padi dan perikanan. Jumlah desa di kecamatan Candi Laras Selatan berjumlah 12 buah yang semuanya berstatus desa.

Desa Baringin mempunyai wilayah yang paling luas yaitu 76,00 km<sup>2</sup> atau 23,18 persen dari luas kecamatan Candi Laras Selatan. Sedangkan luas wilayah yang paling kecil adalah desa Margasari Hulu dengan luas 5,00 km<sup>2</sup> atau hanya 1,53 persen dari total luas kecamatan Candi Laras Selatan.

Selama tahun 2015 total curah hujan 2.602 mm. Jumlah curah hujan tertinggi terjadi pada bulan Januari yaitu sebanyak 501,5 mm dan yang terendah pada bulan Juli-Oktober yang hanya dibawah 1 mm. Sedangkan menurut jumlah hari hujan, bulan Januari juga merupakan jumlah tertinggi dengan 24 hari hujan. Sedangkan terkecil bulan Juli dan September terjadi 0-1 hari hujan. Kalau kita perhatikan, pada Januari s/d Juni 2015 masih mengalami musim hujan. Sedangkan bulan Juli s/d Oktober sudah memasuki musim panas, dimana selama kurun waktu lima rata-rata curah hujan perhari rendah dibawah 1 mm per hari.

Luas Wilayah Kecamatan Candi Laras Selatan Per Desa (km<sup>2</sup>)



Sumber: Kec.CLS Dalam Angka 2015

Banyaknya Curah Hujan dan Hari Hujan per Bulan Kecamatan Candi Laras Selatan Tahun 2015

Bulan	Jumlah curah hujan (mm)	Jumlah hari hujan	Rata-rata curah hujan per hari
Januari	501,5	24	20,9
Pebruari	400	22	18,2
Maret	178	17	10,5
April	426,5	16	26,7
Mei	238	10	23,8
Juni	246	13	18,9
Juli	-	-	-
Agustus	0	2	0
September	0	1	0
Oktober	0	7	0
November	286,5	20	14,3
Desember	325,5	21	15,5
<b>Jumlah</b>			

Sumber: Kantor Laboratorium PHTPH Sungai Raya, HSS

## PEMERINTAHAN

### Mayoritas PNS di kecamatan Candi Laras Utara berpendidikan Sarjana

Jumlah PNS yang ada ditingkat kecamatan Tapin Tengah sebanyak 262 orang, sebanyak 82,5 persen atau 206 orang sudah sarjana

#### Banyaknya PNS Per Instansi Menurut Pendidikan Tahun 2015

Instansi	≤SLTP	SLTA	D1-D3	D4/S1/S2	Jlh
Kantor Camat	3	9	1	5	18
B P P	-	3	1	5	9
K U.A	-	1	-	1	2
Puskesmas	-	5	24	10	39
BKKBN	-	-	-	1	1
Mantri Statistik	-	1	-	-	1
UPT.Din.Pendidikan	-	4	-	6	10
Guru TK / RA	-	-	5	1	6
Guru, TU SD / MI	-	18	62	50	130
Guru, TU SMP/MTs	-	4	-	25	29
Guru,TU SMA/MA	-	1	-	16	17
<b>Jumlah</b>	<b>3</b>	<b>46</b>	<b>93</b>	<b>120</b>	<b>262</b>

Sumber:Kec.CLS Dalam Angka 2016



Sumber:Kec.CLS Dalam Angka 2016

#### Banyaknya RT dan RW serta Anggota BPD & LKMD di Kecamatan Candi Laras Selatan Tahun 2015

Organisasi	Jumlah
RT	67
RW	28
BPD	60
LPM/LKMD	84

Sumber:Kec.CLS Dalam Angka 2016

Statistik tahun 2015 menunjukkan jumlah pegawai negeri sipil (PNS) yang bekerja pada instansi ditingkat kecamatan Candi Laras Selatan berjumlah 262 orang. Ada 7 instansi ditingkat kecamatan Candi Laras Selatan yaitu Kantor Camat, Puskesmas, Dinas Pendidikan (UPT, guru TK,SD,SLTP), Dinas Pertanian (BPP, mantri tani), Depag (KUA,Guru MI), BKKBN dan BPS. Dinas Pendidikan mempunyai jumlah PNS terbanyak yaitu 192 orang atau 73,3 persen dari total PNS dikecamatan Candi Laras Selatan, yang terdiri atas 6 guru TK, 130 guru SD, 29 orang guru SLTP, 17 orang guru SLTA serta 10 orang di UPT Diknas. Kalau dilihat dari pendidikannya, data tahun 2015 maka sebanyak 120 PNS (45,80%) sudah berpendidikan D4/S1 ke atas. Berpendidikan D1-D3 sebanyak 93 PNS atau 35,5 persen. Sedangkan PNS yang berpendidikan SLTA sebanyak 46 PNS atau 17,56 persen. PNS yang masih berpendidikan SLTP ke bawah hanya ada 3 orang atau 1,15 persen. Kalau berdasarkan golongan

Satuan Lingkungan Setempat (SLS) terkecil di Kecamatan Candi Laras Selatan adalah Rukun Tetangga (RT). Di atas RT ada tingkat Rukun Wilayah (RW). Pada Tahun 2014 wilayah kecamatan Candi Laras Selatan terdiri dari 67 RT dan 28 RW yang tersebar di 12 desa. Desa Pabaungan Hilir dan Sungai Rutas merupakan desa dengan jumlah RT terbanyak yaitu 8 RT. Jumlah RW terbanyak adalah desa Sungai Rutas dan Baringin A dengan 4 RW. Anggota Badan Perwakilan Desa (BPD) yang tercatat hingga tahun 2015 berjumlah 60 orang, dan Lembaga Ketahanan Masyarakat Desa (LKMD) sebanyak 84 orang yang tersebar di seluruh desa.

## PENDUDUK

### Jumlah penduduk desa Baringin A terbesar se Kecamatan Candi Laras Selatan

Berdasarkan hasil proyeksi penduduk tahun 2014 jumlah penduduk desa Baringin A berjumlah 1.897 jiwa atau 14,98 persen dari total penduduk se kecamatan Candi Laras Selatan yang berjumlah 12.663 jiwa.

# 3

Berdasarkan hasil proyeksi jumlah penduduk kecamatan Candi Laras Selatan pada tahun 2015 berjumlah 12.891 jiwa yang terbagi atas 6.495 penduduk laki-laki dan 6.396 penduduk perempuan. Desa/kelurahan dengan jumlah penduduk terbanyak adalah desa Baringin dengan 1.931 jiwa atau 15 persen dari total jumlah penduduk kecamatan Candi Laras Selatan. Penduduk desa Baringin terdiri atas 935 jiwa penduduk laki-laki dan 996 jiwa penduduk perempuan. Sedangkan desa dengan jumlah penduduk terkecil adalah desa Pabaungan Pantai yang hanya mempunyai jumlah penduduk sebesar 466 jiwa atau hanya 3,61 persen.

Tingkat kepadatan penduduk kecamatan Candi Laras Selatan pada tahun 2015 sebesar 39 jiwa per km<sup>2</sup>. Jika dibandingkan dengan tahun sebelumnya tidak terjadi peningkatan kepadatan penduduk, dimana pada tahun 2014 kepadatan penduduknya juga hanya 39 jiwa/km<sup>2</sup>. Sedangkan pada tingkat desa/kelurahan tingkat kepadatan penduduk tertinggi adalah desa Margasari Hulu dengan kepadatan 182 jiwa/km<sup>2</sup>. Sedangkan desa Sungai Rutas Hulu merupakan desa dengan kepadatan penduduk terkecil yaitu 20 jiwa/km<sup>2</sup>.

Seks rasio kecamatan Candi Laras Selatan sebesar 102, artinya jumlah penduduk laki-laki lebih besar dibandingkan jumlah penduduk perempuan. Atau dengan kata lain untuk setiap 100 penduduk perempuan terdapat 102 penduduk laki-laki. Jika kita lihat ke tingkat desa, maka desa Baringin B mempunyai seks rasio tertinggi yaitu 111, sedangkan desa dengan seks rasio terkecil adalah desa Baringin dengan nilai hanya 94.

### Jumlah Penduduk Per Desa Kecamatan Candi Laras Selatan 2015



Sumber: Kec.CLS Dalam Angka 2016

### Statistik Kependudukan Kecamatan Candi Laras Selatan Tahun 2013-2014

Uraian	2014	2015
Jumlah Penduduk	12.781	12.891
-Laki-Laki	6.462	6.495
-Perempuan	6.341	6.396
Kepadatan Penduduk	39	39
Rasio Jenis Kelamin	102	102
Jumlah Rumah Tangga	3.480	3.480
Rata-rata ART	4	4

Sumber: Kec.CLS Dalam Angka 2016



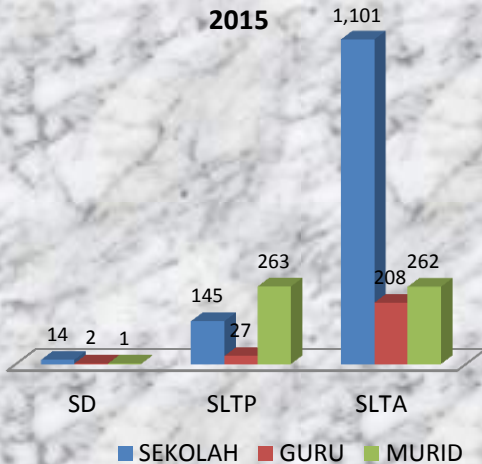
# 4

## PENDIDIKAN

### Hanya Terdapat 2 Sekolah SLTP di Kecamatan Candi Laras Selatan

Menurut data UPT dinas Pendidikan Kecamatan Candi Laras Selatan terdapat hanya terdapat 2 sekolah SLTP yang ada di Kecamatan Candi Laras Selatan yang terletak di Desa Sungai Rutas dan Desa Baringin

#### Banyaknya Sekolah, Guru dan Murid Menurut Jenjang Pendidikan Candi Laras Selatan 2015



Sumber: Kec.CLS Dalam Angka 2016

#### Ratio Murid Terhadap Guru Jenjang Sekolah Dasar Per Desa Kecamatan Candi Laras Selatan Tahun 2015

Desa	Guru	Murid	Ratio
Sungai Rutas	19	198	10
Sungai Rutas Hulu	0	0	0
Pabaungan Hulu	8	82	10
Pabaungan Pantai	8	31	4
Pabaungan Hilir	17	109	6
Marampiaou	11	88	8
Marampiaou Hilir	8	87	11
Baringin A	21	200	10
Baringin B	10	92	9
Margasari Hulu	11	83	8
Candi Laras	8	79	10
Baulin	10	52	5
Kecamatan	131	1,101	91

Sumber: Kec.CLS Dalam Angka 2016

Berdasarkan data statistik Pada tahun 2015 di kecamatan Candi Laras Selatan terdapat 14 buah sekolah tingkat dasar yang semuanya berada dibawah dinas pendidikan. Jumlah sekolah lanjutan tingkat pertama berjumlah 2 buah sekolah yang semuanya juga dibawah dinas pendidikan. Sedangkan sekolah lanjutan tingkat atas (SLTA) hanya ada 1 buah dikecamatan ini, sehingga penduduk kecamatan Candi Laras Selatan yang ingin bersekolah SLTA tidak harus sekolah ke wilayah kecamatan lain.

Pada sekolah tingkat dasar, hanya ada satu desa yang belum mempunyai fasilitas sekolah yaitu desa Sungai Rutas Hulu. Seluruh sekolah tingkat dasar di kecamatan Candi Laras Selatan mempunyai jumlah murid sebanyak 1.101 orang dengan jumlah guru pengajar sebanyak 145 orang. Secara rata-rata 1 orang guru mengajar 8 orang murid. Kalau dirinci perdesa, untuk desa Sungai Rutas merupakan desa dengan rasio murid terhadap guru yang tertinggi yaitu 1 orang guru membawahi 12 orang murid. Sedangkan rasio terkecil adalah desa Pabaungan Pantai yang hanya mempunyai jumlah murid sebanyak 31 orang dan jumlah guru 9 orang, sehingga rata-rata 1 orang guru hanya membawahi 3 orang murid. Pada tingkat sekolah lanjutan tingkat pertama terdapat guru pengajar sebanyak 27 orang dan jumlah murid sebanyak 208 orang. Maka rata-rata 1 orang guru mengajar 9 orang murid. Sedangkan tingkat SLTA dengan rasio guru terhadap murid 1 banding 8. Dengan rasio yang terbilang sangat kecil tersebut diharapkan kegiatan belajar mengajar lebih maksimal.



Ketersediaan fasilitas kesehatan yang baik merupakan hal wajib yang harus dipenuhi pemerintah. Tahun 2015 Fasilitas kesehatan yang ada di kecamatan Candi Laras Selatan terdiri dari puskesmas 1 buah, Pustu 2 buah, puskesdes 7 buah, polindes belum tersedia, rumah bidan 7 buah dan Posyandu 22 buah. Dalam pelayanan kesehatan di kecamatan Candi Laras Selatan didukung oleh tenaga kesehatan seperti dokter umum 1 orang, dokter gigi 1 orang, bidan 13 orang dan perawat sebanyak 13 orang, serta 4 orang dukun bayi yang sudah terlatih. Pelayanan yang ada di puskesmas antara lain pemeriksaan ibu hamil, KB, imunisasi anak, imunisasi calon pengantin (catin) dan ibu hamil (bumil), pemeriksaan gigi, pemeriksaan laboratorium dan pemeriksaan penyakit umum lainnya. Sebagian besar desa yang ada dikecamatan Candi Laras Selatan sudah mempunyai bidan desa, sehingga proses kelahiran dapat dengan segera terlayani. Fasilitas kesehatan posyandu sudah tersedia diseluruh desa dikecamatan ini, sehingga kegiatan pelayanan imunisasi untuk balita sudah berjalan dengan baik diwilayah ini.

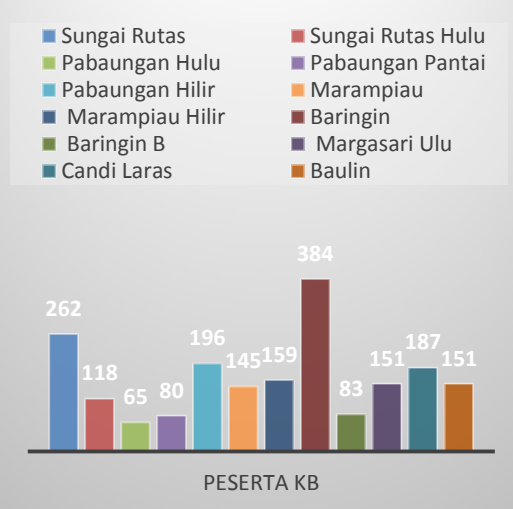
Program Keluarga Berencana bermanfaat bagi kesejahteraan keluarga. Pada tahun 2015 terdapat 2.435 peserta KB yang tercatat aktif di Kecamatan Candi Laras Selatan atau persentasinya mencapai 81 persen dari pasangan usia subur yang ada. Wilayah yang memiliki peserta KB aktif terbanyak adalah Desa Baringin dengan jumlah peserta KB sebanyak 384 peserta. Sedangkan peserta KB yang paling sedikit adalah di Desa Pabaungan Hulu hanya sebanyak 65 peserta. Namun jika dilihat keaktifan Pasangan Usia Subur wilayah yang memiliki Persentasi partisipasi KB tertinggi adalah Desa Margasari Ulu dengan persentasi Peserta KB dari banyaknya PUS adalah 92 persen. Partisipasi KBnya paling rendah adalah Desa Pabaungan Hulu.

**Banyaknya Fasilitas & Tenaga Kesehatan Kecamatan Candi Laras Selatan Tahun 2015**

Fasilitas & Tenaga Kesehatan	Jumlah
Puskesmas	1
Pustu	2
Puskesdes	7
Polindes	-
Rumah Bidan	7
Posyandu	22
Dokter Umum	1
Dokter Gigi	1
Perawat	13
Bidan	13
Dukun Terlatih	4

Sumber: Kec.CLS Dalam Angka 2016

**Grafik Banyaknya Peserta KB Aktif Menurut Desa Tahun 2015**



Sumber: Kec.CLS Dalam Angka 2016

# 6

## PERTANIAN

### Produksi Padi Kecamatan Candi Laras Selatan Menurun

Produksi padi kecamatan Candi Laras Selatan selama periode 2015 sebesar 27.415 ton, produksi lebih rendah dari tahun sebelumnya.



Sumber: Kec. CLS Dalam Angka untuk tahun 2011-2013, KDA Kab. Tapin untuk data 2014-2015

#### Statistik Produksi Perikanan Kecamatan Candi Laras Selatan Tahun 2014-2015

Jenis Produksi	Produksi (Ton)	
	2014	2015
<b>Perairan</b>		
- Sungai	749,4	765,9
- Rawa	360,7	363,3
<b>Budidaya</b>		
- Sawah	0,30	3,30
- Kolam	154,98	NA
- Keramba	332,82	NA

Sumber: Kabupaten Tapin Dalam Angka 2016

#### Statistik Peternakan Kecamatan Candi Laras Selatan Tahun 2014-2015

Jenis Ternak	Produksi (Ekor)	
	2014	2015
Sapi	7	16
Kambing	23	4
Ayam Buras	5.921	9.876
Itik	14.259	44.200

Sumber: Kabupaten Tapin Dalam Angka 2016

Pertanian padi sawah merupakan pekerjaan utama masyarakat Kecamatan Candi Laras Selatan. Berdasarkan data dari Dinas Pertanian Kabupaten Tapin, produksi padi sawah tahun 2015 mencapai 27.415 ton dihasilkan dari luas tanam seluas 9.968 hektar dengan tingkat produktivitas mencapai 37,01 kwintal per hektar. Selama periode tahun 2011-2013, produksi padi kecamatan Candi Laras Selatan mengalami fluktuasi. Tercatat pada tahun 2011 produksi padi sebesar 43.664 ton gabah kering giling, kemudian mengalami penurunan produksi sebesar 2.678 ton pada tahun 2012 menjadi 40.986 ton. Namun Tahun 2013 mengalami peningkatan produksi padi menjadi 44.880 ton atau naik 9,5 persen. Sumber data yang berbeda antara tahun 2014 dan tahun sebelum sehingga tidak bisa dibandingkan.

Perikanan salah satu potensi alam yang ada di kecamatan Candi Laras Selatan. Wilayah perairan sungai dan rawa nya dapat menghasilkan pendapatan bagi masyarakat dengan produksi ikan masing-masing sebesar 765,9 ton dan 363,3 ton pada tahun 2015. Sedangkan produksi dari budidaya perikanan berupa sawah, kolam dan keramba, namun data tahun 2015 tidak tersedia untuk data budidaya ikan di kolam dan keramba. Adapun Budidaya ikan di sawah menghasilkan 0,30 ton. Subsektor peternakan dikecamatan Candi Laras Selatan, seperti sapi hanya 16 ekor, kambing sebanyak 4 ekor. Sedangkan ternak jenis unggas populasinya dikecamatan ini meliputi ayam buras 9.876 ekor dan itik sebanyak 44.200 ekor.

## PERDAGANGAN DAN INDUSTRI

### Penerbitan SIUP untuk usaha skala besar tidak ada untuk Kecamatan Candi Laras Selatan di 2015

Dari dua SIUP yang diterbitkan oleh pemerintah melalui Dinas yang berwenang semuanya berskala Perdagangan Kecil bahkan untuk kelas menengah pun tidak ada hal ini mengindikasikan jika perdagangan di Kecamatan Bakarangan masih skala kecil.

# 7

SIUP atau Surat Izin Usaha Perdagangan, adalah Surat Izin untuk dapat melaksanakan kegiatan usaha perdagangan. Setiap perusahaan, koperasi, persekutuan maupun perusahaan perseorangan, yang melakukan kegiatan usaha perdagangan wajib memperoleh SIUP yang diterbitkan berdasarkan domisili perusahaan dan berlaku di seluruh wilayah Republik Indonesia. Berdasarkan data di tahun 2015 permintaan SIUP di Kecamatan Candi Laras Selatan ada 12 buah yang terdiri dari 1 SIUP untuk usaha Pedagang Menengah adalah jenis usaha Perdagangan Kecil. Dibanding Kecamatan lain yang ada di Kabupaten Tapin Penerbitan SIUP di Kecamatan Bakarangan nomor urut dua dari bawah dalam hal jumlah SIUP.

Air bersih yang layak minum merupakan kebutuhan yang sangat vital bagi masyarakat Candi Laras Selatan. PDAM Sebagai perusahaan daerah yang bergerak di industri pengolahan air tawar menjadi air bersih yang layak untuk minum selama tahun 2015 telah memproduksi dan menjual 30.887. meter kubik. Jenis Pelanggan terbesar adalah Non Niaga dengan jumlah pelanggan sebanyak 377 buah. Sedangkan pelanggan Sosial/Kran umum ada sebanyak 31 buah, dan Niaga Umum hanya ada 2 buah tidak ada satupun pelanggan dari dan Sosial(khusus).

Dari 12 desa yang ada di Kecamatan Candi Laras Selatan sudah ada 7 desa yang sudah teraliri jaringan PDAM jadi masih ada 5 desa yang belum teraliri.

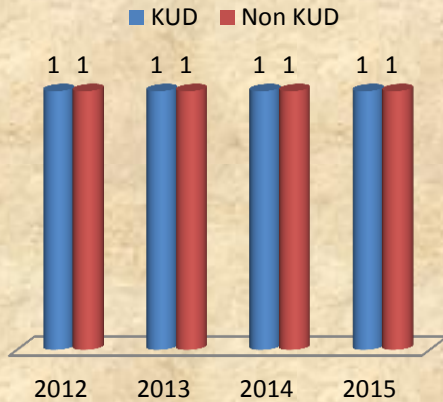


### Banyaknya Pelanggan Air Minum Dan Produksi yang Terjual di Kecamatan Candi Laras Selatan 2015

Jenis Pelanggan	Jumlah Pelanggan	Produksi Terjual(m <sup>3</sup> )
01. Sosial/ Kran Umum	31	30.887
02. Non Niaga	377	
03. Niaga Umum	2	
04. Sosial(Khusus)	-	-

Sumber: PDAM Kabupaten Tapin

### Banyaknya Koperasi Menurut Jenisnya Kecamatan Candi Laras Selatan 2012-2015



Sumber: Kabupaten Tapin dalam Angka 2016

### Statistik Koperasi Kecamatan Candi Laras Selatan Tahun 2014-2015

Uraian	2014	2015
Jumlah Koperasi	2	2
- KUD	1	1
- Non KUD	1	1
Anggota Koperasi	461	461
- KUD	438	438
- Non KUD	23	23
SHU (000 rupiah)	NA	NA
- KUD	NA	NA
- Non KUD	NA	NA

Sumber: Kabupaten Tapin dalam Angka 2016

Koperasi adalah badan usaha yang beranggotakan orang maupun badan hukum dan berlandaskan pada asas kekeluargaan dan juga demokrasi di bidang ekonomi. Koperasi memiliki banyak manfaat untuk para anggotanya. Banyak jenis koperasi yang ada di Indonesia. Berdasarkan jenis usahanya koperasi dibagi menjadi koperasi produksi, koperasi konsumsi, koperasi simpan pinjam dan koperasi serba usaha.

Berdasarkan data yang ada, tahun 2015 di kecamatan Candi Laras Selatan terdapat 2 Koperasi, satu Koperasi KUD dan satu Koperasi Non KUD, Jumlah Anggota KUD dan Non KUD ada 461 orang dengan rincian 438 anggota KUD dan 23 anggota Koperasi Non KUD. Jumlah keanggotaan koperasi dibanding tahun lalu tidak mengalami kenaikan dimana tahun 2014 tercatat ada 461 orang yang terdiri 438 orang anggota KUD dan 23 orang anggota koperasi Non KUD tetap 461 orang di tahun 2015. Sedangkan data SHU yang tercatat di tahun 2015 mencapai 238 jutaan.

Bank Umum disebut juga sebagai bank komersial. Bank umum pada dasarnya melaksanakan kegiatan usaha secara konvensional atau berdasarkan prinsip syariah, yang kegiatannya memberi jasa dalam lalu lintas pembayaran. Dalam undang-undang tentang perbankan, bank didefinisikan sebagai usaha yang menghimpun atau mengumpulkan dana dari masyarakat dalam bentuk simpanan atau deposito dan menyalurkannya kepada masyarakat dalam bentuk kredit atau bentuk lain. Kecamatan Candi Laras Selatan terdapat 2 Bank. 1 Bank BRI, dan 1 Bank Kalsel.

## TRANSPORTASI DAN KOMUNIKASI

### Panjang Jalan Kabupaten di Kecamatan Candi Laras Selatan Terpendek di Kabupaten Tapin

Panjang jalan kabupaten di kecamatan Candi Laras Selatan pada tahun 2015 hanya 11,27 km. Panjang jalan ini merupakan yang terpendek jika dibandingkan dengan panjang jalan kabupaten di kecamatan yang lain.

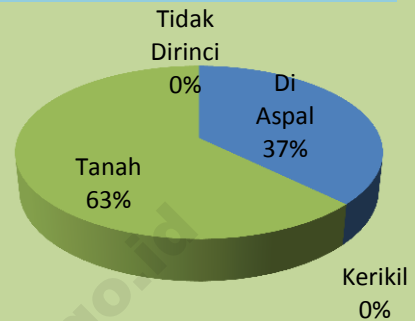
# 9

Transportasi adalah perpindahan manusia atau barang dari satu tempat ke tempat lainnya dengan menggunakan sebuah kendaraan yang digerakkan oleh manusia atau mesin ([id.wikipedia.org](http://id.wikipedia.org)). Di dalam pengertian transportasi tersebut, terdapat unsur-unsur yang terkait erat dalam berjalannya konsep transportasi itu sendiri. Unsur-unsur dalam transportasi tersebut adalah sebagai berikut: Manusia yang membu-tuhkan, Barang yang dibutuh kan, Kendaraan sebagai alat/sarana, Jalan dan terminal sebagai prasarana transportasi Organisasi (pe-ngeelola transportasi).

Jalan merupakan salah satu infrastruktur yang sangat berperan penting dalam pembangunan. Dengan infrastruktur jalan yang memadai sampai kepelosok pedesaan diharapkan mampu mempercepat laju pembangunan ekonomi masyarakat. Pada tahun 2015 panjang jalan kabupaten dikecamatan Candi Laras Selatan hanya 11,27 km. Terdiri dari jenis permukaan aspal dan dalam kondisi baik, sedangkan sisanya adalah permukaan tanah yang kondisinya tidak tersedia datanya. Jalan dengan permukaan aspal memiliki panjang sebesar 4,2 Km sedangkan jalan dengan permukaan tanah memiliki panjang 7,07 Km.

Selain jalan raya, kendaraan juga merupakan salah satu unsur dari alat transportasi. Kendaraan berfungsi sebagai alat angkut penumpang atau barang dari satu tempat ke tempat lainnya yang menjadi tujuan. Ketersediaan kendaraan yang cukup berperan dalam menunjang kelancaran transportasi. Sebagai gambaran tahun 2015, di Kecamatan Candi Laras Selatan Terdapat 111 buah kendaraan bermotor roda 4 dan 548 buah Sepeda motor.

#### Panjang Jalan Kabupaten Menurut Jenis Permukaan Kecamatan Candi Laras Selatan 2015



Sumber: Kabupaten Tapin Dalam Angka 2016

Kondisi Jalan	Panjang Jalan (km)	
	2014	2015
<b>BAIK</b>	4,20	4,20
<b>SEDANG</b>	NA	NA
<b>RUSAK</b>	NA	NA
<b>RUSAK BERAT</b>	NA	NA
<b>Jumlah</b>	11,27	11,27*)

\*) 7,07 Km Jalan Tanah

Jenis Kendaraan	T a h u n	
	2014	2015
<b>Kendaraan Bermotor</b>		
- Roda 4	111	111
- Roda 3	-	-
- Roda 2	548	548
<b>Kendaraan Tidak Bermotor</b>		
- Sepeda	485	485
- Becak	-	-
- Gerobak	-	-

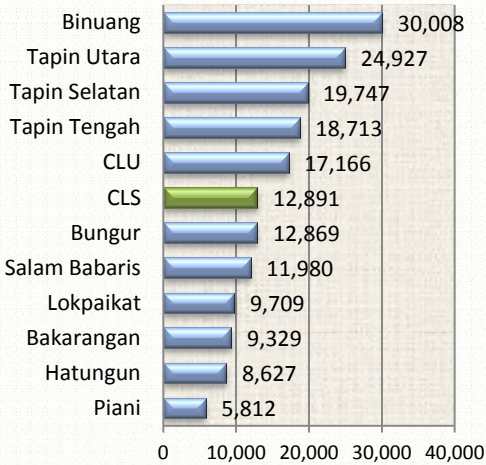
Sumber: Kecamatan CLS Dalam Angka 2016

## PERBANDINGAN ANTAR KECAMATAN

### Produksi Padi Kecamatan Candi Laras Selatan Menduduki Urutan ke 6

Besar produksi padi Kecamatan Candi Laras Selatan tahun 2015 mencapai 27.415 ton menduduki urutan ke 6 terbesar di Kabupaten Tapin

**Jumlah Penduduk Tapin  
Per Kecamatan Tahun 2015**



Sumber : Kabupaten Tapin Dalam Angka Tahun 2015

**Produksi Padi Sawah dan Padi Ladang  
Menurut Kecamatan Tahun 2015 (Ton)**

Kecamatan	Padi Sawah	Padi Ladang	Jumlah
Tapin Tengah	71.581	-	71.581
CLU	62.855	-	62.855
Piani	246	53.582	53.828
Tapin Selatan	52.557	-	52.557
Bakarangan	30.128	-	30.128
CLS	27.415	-	27.415
Binuang	16.613	6.470	23.083
Hatungun	3.231	16.361	19.592
Tapin Utara	14.961	-	14.961
Lokpaikat	10.624	720	11.344
Bungur	8.619	2.580	11.199
Salam Babaris	389	1.410	1.799
TAPIN	299.219	81.123	380.342

Sumber: Kabupaten Tapin Dalam Angka Tahun 2015

Berdasarkan hasil proyeksi penduduk tahun 2015, jumlah penduduk Kecamatan Candi Laras Selatan dihuni oleh 12.891 jiwa penduduk yang terdiri atas 6.495 jiwa penduduk laki-laki dan 6.396 jiwa penduduk perempuan. Dibandingkan dengan jumlah penduduk kecamatan yang lain, Kecamatan Candi Laras Selatan berada di tengah-tengah jumlah penduduknya yaitu sebesar 7,09 persen dari total jumlah penduduk Kabupaten Tapin. Dari 12 kecamatan di Kabupaten Tapin, kecamatan ini menduduki urutan ke 6 dalam jumlah penduduk. Jumlah yang terkecil Kecamatan Piani dengan 5.812 jiwa.

Produksi Padi Kecamatan Candi Laras Selatan pada tahun 2015 sebesar 23.083 ton atau 6,06 persen dari total produksi padi di Kabupaten Tapin. Produksi padi kecamatan Binuang tidak hanya disumbang oleh padi sawah tapi juga padi ladang. Jika dibandingkan dengan seluruh kecamatan di Kabupaten Tapin, produksi padi sawah Kecamatan Binuang juga berada di posisi ke tujuh dari 12 kecamatan. Hal ini dikarenakan pertanian padi adalah merupakan produk pertanian yang bukan unggulan Kecamatan Binuang.

Produksi padi Kecamatan Candi Laras Selatan berada di urutan ke enam dengan besar produksi mencapai 27.415 ton, sedangkan di urutan pertama adalah Kecamatan Tapin Tengah dengan total produksi sebesar 71.581 ton. Sama seperti kecamatan, Tapin Tengah produksi padi kecamatan Candi Laras Selatan hanya memproduksi padi sawah. Selanjutnya, produksi padi kecamatan Salam Babaris merupakan Kecamatan penghasil padi terendah se Tapin. Produksi padi kecamatan Salam Babaris hanya sebesar 1.799 ton terdiri dari padi lading 389 ton dan padi sawah 1.410 ton.

# DATA

**MENCERDASKAN BANGSA**



**Badan Pusat Statistik**

**Kabupaten Tapin**

Jl. Letjend Haryono MT Rantau 71111

Telp : (0517) 31035

Email : bps6305@gmail.com