




# KECAMATAN PESANGGRAHAN DALAM ANGKA

*Pesanggrahan in Figure 2004*



T Jakarta

**BPS**

Badan Pusat Statistik Kotamadya Jakarta Selatan




10.0705.0108.

PERPUSTAKAAN  
Badan Pusat Statistik Provinsi  
DKI JAKARTA

# KECAMATAN PESANGGRAHAN DALAM ANGKA

*Pesanggrahan in Figure 2004*



MILIK

PERPUSTAKAAN  
BPS PROVINSI  
DKI JAKARTA

01467

10.0605.0037

PERPUSTAKAAN BPS PROVINSI  
DKI JAKARTA

WILDA:

3771.040

**BPS**

Badan Pusat Statistik Kotamadya Jakarta Selatan

ARSTIP

**KECAMATAN PESANGGRAHAN DALAM ANGKA 2004**  
*KECAMATAN PESANGGRAHAN IN FIGURE 2004*

**I S S N : 0852-2014**

**Nomor Publikasi / Publication Number** : 31710.0504

**Nomor Katalog BPS / Catalog Number of BPS** : 1403.3171.040

**Ukuran Buku / Book Size**: 21 cm x 15 cm

**Jumlah Halaman / Number of Page** : xvi+ 80 Halaman/Pages

**Naskah / Manuscript** :

**Mantri Satatistik Kecamatan Pesanggrahan**

*District Statistical Officer of Pesanggrahan*

**Penyunting / Editor** :

**Seksi Integrasi Pengolahan dan Desiminasi Statistik**

*Sub Section of Integrated and Statistical Dissemination*

**Gambar Kulit / Cover Design** :

**Seksi Integrasi Pengolahan dan Desiminasi Statistik**

*Sub Section of Integrated and Statistical Dissemination*

**Diterbitkan oleh / Publish by** :

**Badan Pusat Statistik Kotamadya Jakarta Selatan**

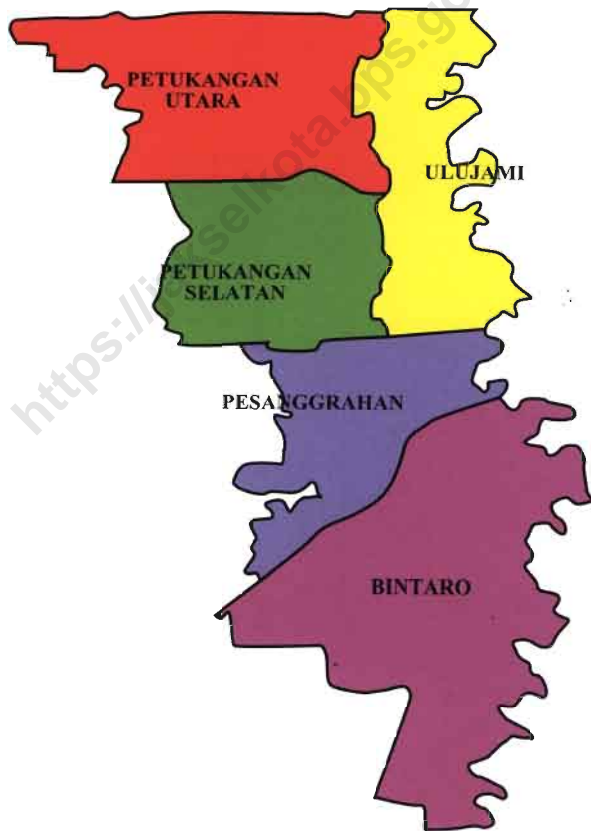
*BPS – Statistics Kotamadya Jakarta Selatan*

**Boleh dikutip dengan menyebutkan sumbernya**

*May be cited with reference to the source*

# PETA WILAYAH KECAMATAN PESANGGRAHAN

*Map of Pesanggrahan*



## KATA SAMBUTAN CAMAT PESANGGRAHAN

Saya menyambut dengan gembira atas terbitnya buku **KECAMATAN PESANGGRAHAN DALAM ANGKA 2004** yang merupakan terbitan tahunan yang disusun oleh Mantri Statistik Kecamatan Pesanggrahan. Seperti tahun yang lalu buku ini juga diterbitkan dalam dua bahasa, Indonesia dan Inggris sesuai dengan kebutuhan akan statistik yang semakin meluas.

**KECAMATAN PESANGGRAHAN DALAM ANGKA 2004** ini, merupakan sumber informasi statistik yang dipakai dalam kebijakan pembangunan di daerah ini. Oleh sebab itu saya minta agar Mantri Statistik selalu menjalin koordinasi yang baik dengan sumber data seperti Kantor/Dinas Pemerintah ataupun perusahaan swasta di daerah ini sehingga kelak dapat menyajikan data statistik yang lebih lengkap dan akurat.

Saya berharap buku ini bermanfaat bagi para pembacanya.

Jakarta, Juni 2005

**CAMAT PESANGGRAHAN,**



**Drs. SUTARNO KARSOPRAWIRO**

**NIP. 470034115**

**ADDRESS BY HEAD OF DISTRICT GOVERNMENT  
ADMINISTRATION OF PESANGGRAHAN**

*I am very delighted to welcome the publication of **KECAMATAN PESANGGRAHAN IN FIGURE 2004** which continuation of the previous one arranged by District Statistical Officer (Mantri Statistik) Same as last year, the book is also published in two languages, Indonesia and English since it needs statistik is very widely.*

***KECAMATAN PESANGGRAHAN IN FIGURE 2004** is the source of statistical information for various needs in development policies in the district. Therefore, I suggest that District Statistical Officer always keeps having good coordinating with data source such as government agencies and private institution so that can provides the statistics with more completely and accurate.*

*I do hope this book will be useful for all those who read it.*

Jakarta, June 2005

**HEAD OF DISTRICT GOVERNMENT  
ADMINISTRATION OF  
PESANGGRAHAN**



**Drs. SUTARNO KARSOPRAWIRO**

NIP. 470034115


## KATA PENGANTAR

Buku KECAMATAN PESANGGRAHAN DALAM ANGKA 2004 ini, merupakan kelanjutan penerbitan tahun-tahun sebelumnya yang berisi berbagai informasi tentang Geografi dan Iklim, Pemerintahan, Penduduk dan Ketenagakerjaan, Kesejahteraan Rakyat, serta Perekonomian. Sebagai terbitan tahunan, buku ini menyajikan data statistik yang menggambarkan keadaan daerah pada periode tersebut.

Dengan meningkatnya permintaan data statistik yang bersifat mendasar seperti tingkat Kelurahan dan Kecamatan, telah mendorong kami untuk menerbitkan dalam dua bahasa yaitu Indonesia dan Inggris. Kami juga menyadari bahwa buku ini masih memerlukan penyempurnaan dan perbaikan di masa yang akan datang.

Akhirnya, pada kesempatan ini kami menyampaikan ucapan terima kasih kepada semua pihak yang telah membantu terutama Bapak Camat Pesanggrahan beserta staf dan Kepala Seksi Instansi Sektor lainnnya sehingga publikasi ini bisa terbit. Mudah-mudahan buku ini dapat memberikan manfaat bagi kita semua.

Jakarta, Juni 2005  
**MANTRI STATISTIK  
PESANGGRAHAN**



**KOSASIH**  
**NIP. 340007707**

## **PREFACE**

*PESANGGRAHAN IN FIGURE 2004 is the continuation of the previous publication which contains many information such as Geographical and Climate, Government, Population and Manpower, Welfare, Economic. As the annually publication, this book provides the statistics which indicate the district and village condition in the year around.*

*With the increasing demand on basic statistic, motivated us publish in two languages, Indonesia and English. We also understand that the book needs improvement in the future.*

*Finally, I also would like to thank to every one who helped especially the head of Pesanggrahan District and Staff, and other sector government agency so that the publication available. I do hope this book gives more advantages for all of us.*

*Jakarta, June 2005*

**DISTRICT STATISTICAL OFFICER  
OF PESANGGRAHAN,**



**KOSASIH**  
**NIP. 340007707**



**DAFTAR ISI**  
*List of Contents*

	<b>Halaman</b> <i>Page</i>
KATA SAMBUTAN CAMAT PESANGGRAHAN <i>Forewords</i> .....	iv
KATA PENGANTAR <i>Preface</i> .....	vi
DAFTAR ISI <i>List of content</i> .....	viii
DAFTAR TABEL <i>List of Table</i> .....	ix
ULASAN SINGKAT <i>Brief Review</i> .....	xvi
GEOGRAFI DAN IKLIM <i>Geographical and Climate</i> .....	2-10
PEMERINTAHAN <i>Government</i> .....	12-21
PENDUDUK DAN KETENAGAKERJAAN <i>Population and Manpower</i> .....	23-38
KESEJAHTERAAN RAKYAT <i>People Welfare</i> .....	40-67
PEREKONOMIAN <i>Economic</i> .....	69-74
AKOMODASI, KOMUNIKASI DAN PERHUBUNGAN <i>Accommodation, Communication and Transportation</i> .....	76-80

**DAFTAR TABEL**  
*List of Table*

<b>Tabel</b> <i>Table</i>	<b>Teks</b> <i>Teks</i>	<b>Halaman</b> <i>Page</i>
 <b>I. GEOGRAFI DAN IKLIM</b> <i>Geographical and Climate</i>		
1.1	Letak Geografis Wilayah Kecamatan Pesanggrahan <i>Geographical Location of Pesanggrahan, 2004</i> .....	4
1.2	Luas Wilayah Menurut Kelurahan <i>Land Area by Village 2004</i> .....	5
1.3	Persentase Luas Tanah Menurut Penggunaan dan Kelurahan <i>Percentage of Land-Use and Village, 2004</i> .....	6
1.4	Persentase Luas Tanah Menurut Status dan Kelurahan <i>Percentage of Land Area by Land-Status and Village 2004</i> .....	7
1.5	Rata – Rata Keadaan Iklim Menurut Bulan <i>Average Month Climate, 2004</i> .....	8
1.6	Iklim, Hujan, Udara dan Angin <i>Seasons, Rain, Air and Wind 2004</i> .....	9
1.7	Jarak Kantor Kelurahan ke Kecamatan dan Ketinggian dari Permukaan Laut <i>Distance Between Village Office to District Office and High Level from Sea Level, 2004</i> .....	10

## II. PEMERINTAHAN

### *Government*

2.1	Jumlah Gedung/Kantor Kelurahan Menurut Kelurahan, Keadaan dan Status Kepemilikan 2004 <i>Number of Building of Village by Village and Ownership Status, 2004</i> .....	13
2.2	Jumlah Pegawai Menurut Kelurahan dan Golongan <i>Number of Civil Servant by Village and Level, 2004</i> .....	14
2.3	Jumlah Pegawai Menurut Kelurahan dan Agama <i>Number of Employee by Village and Religion, 2004</i> .....	15
2.4	Jumlah Pegawai Menurut Kelurahan dan Pendidikan <i>Number of Employee by Village and Education, 2004</i> .....	16
2.5	Jumlah Kepala Keluarga (KK), RT dan RW Menurut Kelurahan <i>Number of Head of Family, RT and RW by Village 2004</i> .....	17
2.6	Jumlah Pos Hansip dan Anggotanya Menurut Kelurahan <i>Number of Civil Defense Post and Their Member by Village, 2004</i> .....	18
2.7	Target dan Realisasi Pajak Bumi dan Bangunan (PBB) Menurut Kelurahan <i>Target and Receipts and Actual Receipts of Land and Building Tax by Village, 2004</i> .....	19
2.8	Target dan Realisasi Penerimaan ZIS Menurut Kelurahan <i>Target and Realization of ZIS by Village, 2004</i> .....	20
2.9	Target dan Realisasi Retribusi Kebersihan (SPRT) Menurut Kelurahan <i>Target and Realization of Solid waste by Village, 2004</i> .....	21

## III. PENDUDUK DAN KETENAGAKERJAAN

### *Population and Manpower*

3.1	Luas Wilayah, Rumah Tangga, Penduduk dan Kepadatannya Menurut Kelurahan <i>Area, Household, Population and Density by Village, 2004</i> .....	25
-----	--	----

3.2	Penduduk menurut Kelurahan dan Jenis Kelamin <i>Population Growth by Village and Sex, 2004</i> .....	26
3.3	Penduduk Warga Negara Asing Menurut Kelurahan dan Jenis Kelamin 2004 <i>Population of Foreign Citizen by Village and Sex 2004</i> .....	27
3.4	Distribusi Persentase Penduduk Menurut Kelurahan <i>Percentage Distribution of Population by Village, 2004</i> .....	28
3.5	Perkembangan Penduduk Menurut Kelurahan <i>Population Growth by Village, 2004</i> .....	29
3.6	Jumlah Penduduk Menurut Agama dan Kelurahan <i>Number of Population By Religion and Village, 2004</i> .....	30
3.7	Jumlah Kelahiran dan Kematian Menurut Kelurahan dan Jenis Kelamin <i>Number of Birth and Death by Village and Sex 2004</i> .....	31
3.8	Jumlah Penduduk Pindah dan Datang menurut Kelurahan dan Jenis Kelamin 2004 <i>Number of Moving and Incoming by Village and Sex 2004</i> .....	32
3.9	Jumlah Penduduk Musiman Menurut Kelurahan dan Jenis Kelamin <i>Number of Temporary Population by Village and Sex 2004</i> .....	34
3.10	Perkembangan Penduduk Menurut Jenis Kelamin <i>Population Growth by Sex, 2004</i> .....	35
3.11	Banyaknya Penduduk Musiman Menurut Kelurahan dan Jenis Pekerjaan <i>Number of Temporary Population by Village and Their Work 2004</i> .....	36
3.12	Jumlah Nikah, Talak, Cerai dan Rujuk Menurut Kelurahan <i>Number of Marriage, Repudiation, Divorce and Revocation, 2004</i> .....	38

#### IV. KESEJAHTERAAN RAKYAT

##### *People Welfare*

4.1	Jumlah Taman Kanak-Kanak, Murid dan Guru menurut Kelurahan <i>Number of Kindergarten, Pupils and Teacher by Village 2004....</i>	44
4.2	Jumlah Sekolah Dasar , Murid dan Guru menurut Kelurahan <i>Number of Elementary School, Pupils and Teacher by Village .2004 .....</i>	45
4.3	Jumlah Sekolah Dasar Negeri, Murid dan Guru Menurut Kelurahan <i>Number of Government Elementary School, Pupils and Teacher by Village 2004.....</i>	46
4.4	Jumlah Murid Dan Guru SD Negeri Menurut Jenis Kelamin dan Kelurahan <i>Number of Elementary Pupils and Teacher of Public School by Village 2004.....</i>	47
4.5	Jumlah Sekolah Dasar Swasta, Murid dan Guru Menurut Kelurahan <i>Number Of Elementary School, Pupils and Teacher by Village 2004.....</i>	48
4.6	Jumlah Murid Dan Guru SD Swasta Menurut Jenis Kelamin dan Kelurahan <i>Number of Private Elementary Pupils and Teacher of Public School by Village 2004.....</i>	49
4.7	Jumlah Murid dan Guru Madrasah Ibtidaiyah Menurut Jenis Kelamin dan Kelurahan <i>Number of Elementary Pupils and Teacher of Public School by Village 2004.....</i>	50
4.8	Jumlah Sekolah Lanjutan Pertama Negeri, Murid dan Guru Menurut Kelurahan <i>Number of Junior High School, Pupils and Teacher by Village 2004.....</i>	51

4.9	Jumlah Sekolah Lanjutan Tingkat Pertama Swasta, Murid dan Guru menurut Kelurahan <i>Number of Private Junior High School, Pupils and Teacher by Village 2004</i> .....	52
4.10	Jumlah Sekolah Menengah Umum Negeri, Murid dan Guru menurut Kelurahan 2004 <i>Number of Senior High School, Pupils and Teacher by Village 2004</i> .....	53
4.11	Jumlah Sekolah Menengah Umum Swasta, Murid dan Guru Menurut Kelurahan 2004 <i>Number of Private Senior High School, Pupils and Teacher by Village 2004</i> .....	54
4.12	Jumlah Sekolah Menengah Kejuruan, Murid dan Guru Menurut Kelurahan <i>Number of Private Senior High School, Pupils and Teacher by Village 2004</i> .....	55
4.13	Jumlah Tempat Kursus Menurut Kelurahan <i>Number of Training Courses by Village 2004</i> .....	56
4.14	Jumlah Tempat Ibadah Menurut Kelurahan <i>Number of Worship Place by Village 2004</i> .....	57
4.15	Jumlah Penghuni Institusi Sosial Menurut Kelurahan <i>Number of Occupant Social Institution by Village 2004</i> .....	58
4.16	Jumlah Sarana Olah Raga menurut Kelurahan <i>Number of Health Facilities by Village 2004</i> .....	59
4.17	Jumlah Fasilitas Rekreasi Menurut Kelurahan <i>Number Of Social Art Activity by Their Kind and Village 2004</i>	60
4.18	Jumlah Fasilitas Kesehatan Menurut Kelurahan <i>Number of Health Facilities by Village 2004</i> .....	61

4.19	Jumlah Tenaga Kesehatan Menurut Kelurahan 2004 <i>Number of Health Personal by Village 2004</i> .....	62
4.20	Jumlah Peserta KB Aktif menurut Metode Kontrasepsi dan Kelurahan <i>Number of Family Planning Active Acceptors by Contraceptive Method and Village 2004</i> .....	63
4.21	Jumlah Keluarga Menurut Kelurahan dan Tahapan Kesejahteraan <i>Number of Family by Village and Prosperous Phase 2004</i> .....	64
4.22	Jumlah Rumah Penduduk / Bangunan tempat Tinggal Menurut Kelurahan dan Keadaan Fisik Bangunannya <i>Number Of Resident Building by Their Conditions and Village 2004</i> .....	65
4.23	Jumlah Rumah Susun, Real Estate dan Kondominium Menurut Kelurahan <i>Number of Stack House, Real Estate and Apartment by Village 2004</i> .....	66
4.24	Jumlah Kepala Keluarga yang Menggunakan Listrik Menurut Kelurahan <i>Number of Household used Electrical Power by Village 2004</i> .....	67
 <b>V. PEREKONOMIAN</b> <i>Economics</i>		
5.1	Jumlah Bangunan Bukan Perumahan Menurut Kelurahan dan Jenis Bangunan <i>Number of Resident Building by Village and Condition 2004</i> .....	70
5.2	Jumlah Salon Kecantikan, Penjahit, Bengkel Mobil, Bengkel Motor, Showroom Mobil Menurut Kelurahan <i>Number of Beauty Parlor, Tailor, Car Workshop, Motor Cycle Workshop, and Car Showroom by Village 2004</i> .....	71

5.3	Jumlah Pasar Menurut Kelurahan dan Jenisnya <i>Number of Market by Type and Village 2004</i> .....	72
5.4	Jumlah Bank Menurut Status dan Kelurahan <i>Number of Bank by Status and by Village 2004</i> .....	73
5.5	Jumlah Perusahaan Industri Menurut Kelurahan dan Status <i>Number of Industrial Affairs by Status and Village 2004</i> .....	74
<b>VI. AKOMODASI, KOMUNIKASI DAN PERHUBUNGAN I</b> <i>Accommodation, Communication and Transportation</i>		
6.1	Jumlah Hotel, Losmen,/ Penginapan dan Restoran Menurut Kelurahan <i>Number of Hotel, Inn, and Restaurant by Village 2004</i> .....	77
6.2	Jumlah Kantor Pos, Telepon Umum, Wartel dan Warnet Menurut Kelurahan <i>Number of Post Office, Public Telephone, Wartel and Warnet by Village 2004</i> .....	78
6.3	Jumlah Terminal dan Halte Bus Menurut Kelurahan <i>Number of Bus Station and Shelter by Village 2004</i> .....	79
6.4	Persentase Jalan Lingkungan Menurut Kelurahan <i>Surrounding Way Percent by Village 2004</i> .....	80



## ULASAN SINGKAT/ BRIEF REVIEW

Luas Wilayah Kecamatan Pesanggrahan adalah 13,45 Km<sup>2</sup>, penduduk yang tinggal di kecamatan ini sebanyak 152.975 jiwa yang terdiri dari 80.545 laki-laki dan 72.430 perempuan. Dengan jumlah penduduk tersebut maka kepadatan di Kecamatan Pesanggrahan sekitar 11.373 jiwa per Km<sup>2</sup>. Penduduk tersebut tersebar di 5 kelurahan, 50 RW dan 516 RT.


Fasilitas kesehatan tersedia cukup lengkap di Kecamatan ini yang terdiri dari 2 rumah sakit, 5 rumah bersalin, 12 poliklinik, 6 Puskesmas, 64 Praktek dokter dan 22 praktek bidan. Selain itu juga ditunjang oleh 2 laboratorium dan 11 apotik.

Sarana ekonomi yang mendukung di kecamatan ini adalah 4 pasar dan 13 bank.

*Pesanggrahan Distrik has total area 13,45 square kilometer, with total population of 152.975 people. Based on this number, it consists of 80.545 male and 72.430 female. The population density is about 11.373 persons per square kilometer. This population spreads in 5 villages, and 50 RW (sub village associated) and 516 RT (neighborhood associated).*

*The health facilities are completely available enough. It could be represented by 2 hospital, 5 maternity hospitals, 12 polyclinics, 6 public health centers, 64 physicians and 22 midwives paramedics. More over, its supported by 2 laboratory and 11 dispensaries.*

*The economic facilities available that support activities are 4 markets and 13 banks.*



<http://selkoto.bps.go.id>

***1***

**GEOGRAFI DAN  
IKLIM/  
*GEOGRAPHICAL  
AND CLIMATE***

**BAB/CHAPTER I**  
**GEOGRAFI DAN IKLIM/ GEOGRAPHICAL AND CLIMATE**

**1.1 Luas Wilayah**

Kecamatan Pesanggrahan merupakan salah satu kecamatan di wilayah Kotamadya Jakarta Selatan, Sesuai dengan Surat Keputusan Gubernur Kepala Daerah Khusus Ibukota Jakarta Nomor : 1251 Tahun 1986, Nomor : 435 Tahun 1966 dan Nomor : 1986 Tahun 2000, maka luas wilayah Kecamatan Pesanggrahan adalah 13,45 Km<sup>2</sup> yang terdiri atas 50 RW dan 516 RT dengan luas masing-masing kelurahan sebagai berikut :

- a. Kel. Bintaro : 4,55 Km<sup>2</sup>
- b. Kel. Pesanggrahan : 2,11 Km<sup>2</sup>
- c. Kel. Ulujami : 1,70 Km<sup>2</sup>
- d. Kel. Petukangan Selatan : 2,10 Km<sup>2</sup>
- e. Kel. Petukangan Utara : 2,99 Km<sup>2</sup>

**1.1 Area**

*Pesanggrahan Distrik is one of districts in Jakarta Selatan Municipality. Based on Governor's KDKI Jakarta decree No. : 1251/1986, No. : 4351/1996 and No. : 1986/2000, the width Pesanggrahan District is 13,45 Km<sup>2</sup> which consist of 50 RW and 516 RT with each width of sub district as follows :*

- a. Kel. Bintaro : 4,55 Km<sup>2</sup>*
- b. Kel. Pesanggrahan : 2,11 Km<sup>2</sup>*
- c. Kel. Ulujami : 1,70 Km<sup>2</sup>*
- d. Kel. Petukangan Selatan : 1,70 Km<sup>2</sup>*
- e. Kel. Petukangan Utara : 2,33 Km<sup>2</sup>*

## 1.2 Geografi

Batas-batas wilayah Kecamatan Pesanggrahan adalah :

- Sebelah Utara : Kecamatan Kebon Jeruk, Kodya Jakarta Barat.
- Sebelah Selatan : Kecamatan Ciputat Propinsi Banten
- Sebelah Barat : Kecamatan Ciledug, Propinsi Banten.
- Sebelah Timur : Kecamatan Kebayoran Lama.

## 1.2 Geography

*The Pesanggrahan District limits are :*

- *North : Kecamatan Kebon Jeruk, Kodya Jakarta Barat.*
- *South : Kecamatan Ciputat Propinsi Banten*
- *West : Kecamatan Ciledug, Propinsi Banten.*
- *East : Kecamatan Kebayoran Lama.*

Tabel 1.1  
Table

Letak Geografis Wilayah Kecamatan Pesanggrahan  
*Geographical Location of Pesanggrahan 2004*

Letak dan Luas/ <i>Location and Area</i>	Uraian/ <i>Description</i>
(1)	(2)
1. Letak / <i>Location of Pesanggrahan</i>	06 15' 40,8" Lintang Selatan 106 45' 00,0" Bujur Timur
2. Luas Wilayah/ <i>Land Area</i>	13,45 Km <sup>2</sup>
3. Letak di atas Permukaan Laut/ <i>Height above The Sea Level(Attitude)</i>	Ketinggian 26,2 m
4. Jumlah Kelurahan/ <i>Number of District</i>	5 Kelurahan 50 Rw
5. Batas Wilayah/ <i>Border</i>	
5.1. Utara/ <i>North</i>	Kecamatan Kebon Jeruk Kodya Jakarta Barat
5.2. Timur/ <i>East</i>	Kecamatan Kebayoran Lama Kodya Jakarta Selatan
5.3. Barat/ <i>West</i>	Kecamatan Cileduk Propinsi Banten
5.4. Selatan/ <i>South</i>	Kecamatan Ciputat. Propinsi Banten

Sumber / *Source* : Stasiun Klimatologi & Geofisika; Pondok Betung/Bintaro

Tabel 1.2 Luas Wilayah Menurut Kelurahan  
 Table Land Area by Village 2004

Kelurahan/ Village	Luas Wilayah / Land Area (km <sup>2</sup> )	Persentase/ Percentage
(1)	(2)	(3)
1. Bintaro	4,55	33,83
2. Pesanggrahan	2,11	15,69
3. Ulujami	1,70	12,64
4. Petukangan Selatan	2,10	15,61
5. Petukangan Utara	2,99	22,23
Jumlah/Total	13,45	100,00

Sumber / Source : Survei Fisik Kelurahan, BPS Kotamadya Jakarta Selatan

Tabel 1.3 Persentase Luas Tanah menurut Penggunaan dan Kelurahan  
*Table Percentage of Land-Use and Village 2004*

Kelurahan/ <i>Village</i>	Penggunaan Tanah/ <i>Land-use</i>			Jumlah/ <i>Total</i>
	Perumahan/ <i>Housing</i>	Industri/ <i>Industry</i>	Lainnya/ <i>Others</i>	
(1)	(2)	(3)	(4)	(5)
1. Bintaro	95,32	1,16	3,52	100
2. Pesanggrahan	85,73	1,78	12,49	100
3. Ulujami	93,31	2,93	3,76	100
4. Petukangan Selatan	96,61	1,18	2,21	100
5. Petukangan Utara	95,19	1,00	3,81	100

Sumber / *Source* : Survei Fisik Kelurahan, BPS Kotamadya Jakarta Selatan

Tabel 1.4  
Table

Persentase Luas Tanah Menurut Status dan Kelurahan  
*Percentage of Land Area by Land-Status and Village 2004*

Kelurahan/ <i>Village</i>	Status Tanah/ <i>Land-Status</i>		Jumlah/ <i>Total</i>
	Bersertifikat/ <i>Government Licensed</i>	Belum Bersertifikat/ <i>Not-Yet Licensed</i>	
(1)	(2)	(3)	(4)
1. Bintaro	96,48	3,52	100
2. Pesanggrahan	94,22	5,78	100
3. Ulujami	96,24	3,76	100
4. Petukangan Selatan	97,79	2,71	100
5. Petukangan Utara	96,10	3,90	100

Sumber/*Source*: Survei Fisik Kelurahan, BPS Kotamadya Jakarta Selatan



Tabel 1.5  
TableRata-Rata Keadaan Iklim Menurut Bulan  
*Average Month Climate 2004*

Bulan/ <i>Month</i>	Hari Hujan (hari)/ <i>Raindays</i> ( <i>day</i> )	Curah Hujan/ <i>Rain Fall</i> ( <i>mm</i> )	Rata-rata Hujan (mm/hari)/ <i>Average of Rain</i> ( <i>mm/day</i> )
(1)	(2)	(3)	(4)
1. Januari	23	385,5	12,5
2. Februari	21	316,7	11,3
3. Maret	19	333,8	10,8
4. April	15	182,8	6,1
5. Mei	20	290,3	9,4
6. Juni	8	26,6	0,9
7. Juli	9	228,6	7,4
8. Agustus	9	23,0	0,7
9. September	3	27,0	0,9
10. Oktober	10	26,5	0,9
11. Nopember	16	220,8	7,4
12. Desember	22	207,2	6,7
<b>JUMLAH</b>	<b>175</b>	<b>2.268,8</b>	<b>75,0</b>

Sumber / *Source* : Stasiun Klimatologi & Geofisika; Pondok Betung/Bintaro

Tabel 1.6      Iklim, Hujan, Udara dan Angin  
 Table            *Seasons, Rain, Air and Wind 2004*

Uraian/ <i>Description</i>	Jumlah/ <i>Total</i>	Rata-Rata/ <i>Average</i>
(1)	(2)	(3)
1. Curah Hujan/ <i>Rainfall</i>	2.268,8 mm	189,1 mm
2. Hari Hujan/ <i>Raindays</i>	175	14
3. Temperatur Udara/ <i>Temperature</i>	332,6 °	27,7 °
4. Temperatur Maximum/ <i>Maximum Temp.</i>	396,3 °	33,0 °
5. Temperatur Minimum/ <i>Minimum Temp.</i>	278,6 °	23,2 °
6. Kelembaban Udara/ <i>Humidity</i>	946 %	79 %
7. Penyinaran Matahari/ <i>Sunlight</i>	665 %	55 %
8. Tekanan Udara/ <i>Atmospherie Pressure</i>	10.111,5 mb	1.009,3 mb
9. Arah Angin/ <i>Wind Direction</i>	-	135 °
10. Kecepatan Angin/ <i>Velocity</i>	-	02 Knot

Sumber / *Source* : Stasiun Klimatologi & Geofisika; Pondok Betung/Bintaro

Tabel i.7 Jarak Kantor Kelurahan ke Kecamatan dan Ketinggian  
 dari Permukaan Laut  
*Distance Between Village Office to District Office  
 and High Level from Sea Level, 2004*

Kelurahan <i>Village</i>	Jarak <i>Distance</i> (Km)	Ketinggian Dari Permukaan Laut <i>High Level From</i> Sea Level (m)
(1)	(2)	(3)
1. Bintaro	5,1	37
2. Pesanggrahan	0,3	40
3. Ulujami	2,3	25
4. Petukangan Selatan	2,9	50
5. Petukangan Utara	3,8	73

Sumber / *Source* : Stasiun Klimatologi & Geofisika; Pondok Betung/Bintaro



**2**

**PEMERINTAHAN/  
GOVERNMENT**

<http://www.ktselkota.bps.go.id>

**BAB/CHAPTER II**  
**PEMERINTAHAN/ GOVERNMENT**

**2.1 Keamanan dan Ketertiban**

Hansip/wanra adalah suatu organisasi masyarakat yang terlibat langsung dalam pengamanan wilayah. Jumlah Hansip pada tahun 2003 sebanyak 362 orang dengan jumlah posnya 195 buah dan jumlah pos siskamling sebanyak 13 pos. Pada tahun 2004 jumlah Hansip berkurang menjadi 351 orang, sedangkan jumlah posnya tidak mengalami perubahan.

**2.1 Safety and Security**

*Civil defense/wanra is society organization, which is directly involved, in local security. Number of civil defense in 2003 is 362 people with the civil defense post are 195 posts, and the law and order of neighborhood post is. Post in 2004 the number of civil defense is 351 people, meanwhile the number of the post do not change.*

Tabel 2.1  
Table

Jumlah Gedung/Kantor Kelurahan Menurut Kelurahan,  
Keadaan dan Status Kepemilikan 2004  
*Number of Building of Village by Village and Ownership Status, 2004*

Kelurahan <i>Village</i>	Standar		Status Kepemilikan	
	Ya	Tidak	Pemerintah	Pinjam/Sewa/ Kontrak
(1)	(2)	(3)	(4)	(5)
1. Bintaro	-	1	1	-
2. Pesanggrahan	-	1	1	-
3. Ulujami	-	1	1	-
4. Petukangan Selatan	-	1	1	-
5. Petukangan Utara	1	-	1	-
<b>Jumlah/Total</b>	<b>1</b>	<b>4</b>	<b>5</b>	<b>-</b>

Sumber / Source : Survei Fisik Perkotaan, BPS Kodya Jakarta Selatan

Tabel 2.2 Jumlah Pegawai Menurut Kelurahan dan Golongan  
 Table Number of Civil Servant by Village and Level,  
 2004

Kelurahan/ Village	Golongan			Jumlah
	I	II	III+IV	
(1)	(2)	(3)	(4)	(5)
1. Bintaro	1	7	6	14
2. Pesanggrahan	2	7	5	14
3. Ulujami	1	8	6	15
4. Petukangan Selatan	2	11	5	18
5. Petukangan Utara	2	7	6	15
6. Kec. Pesanggrahan	1	17	13	31
Jumlah/Total	9	57	41	107

Sumber / Source : Ka. Urusan Tata Usaha Kecamatan

Tabel 2.3  
TableJumlah Pegawai Menurut Kelurahan dan Agama  
*Number of Employee by Village and Religion, 2004*

Kelurahan / <i>District</i>	AGAMA/RELIGION					Jumlah <i>Total</i>
	Islam <i>Moslem</i>	Kristen <i>Christian</i>	Katolik <i>Catholic</i>	Hindu <i>Hindu</i>	Budha <i>Budha</i>	
(1)	(2)	(3)	(4)	(5)	(6)	(7)
1. Bintaro	13	1	-	-	-	14
2. Pesanggrahan	14	-	-	-	-	14
3. Ulujami	15	-	-	-	-	15
4. Petukangan Selatan	18	-	-	-	-	18
5. Petukangan Utara	15	-	-	-	-	15
6. Kec. Pesanggrahan	31	-	-	-	-	31
Jumlah/ <i>Total</i>	106	1	-	-	-	107

Sumber / *Source* : Ka. Urusan Tata Usaha Kecamatan



Tabel 2.4 Jumlah Pegawai Menurut Kelurahan dan Pendidikan  
 Table Number of Employee by Village and Education, 2004

Kelurahan / Village	Pendidikan yang Ditamatkan / Education Level					Jumlah / Total
	SD	SLTP	SLTA	Sarjana Muda	Sarjana	
(1)	(2)	(3)	(4)	(5)	(6)	(7)
1. Bintaro	-	2	8	1	3	14
2. Pesanggrahan	3	2	5	-	4	14
3. Ulujami	2	-	9	1	3	15
4. Petukangan Selatan	1	5	9	-	3	18
5. Petukangan Utara	1	2	10	-	2	15
6. Kec. Pesanggrahan	2	5	18	1	5	31
Jumlah/Total	9	16	59	3	20	107

Sumber / Source : Ka. Urusan Tata Usaha Kecamatan

Tabel 2.5 Jumlah Kepala Keluarga (KK), RT dan RW Menurut Kelurahan  
 Table Number of Head of Family, RT and RW by Village 2004

Kelurahan <i>Village</i>	Kepala Keluarga/ <i>Household</i>	RW	RT
(1)	(2)	(3)	(4)
1. Bintaro	6.859	15	137
2. Pesanggrahan	3.376	8	85
3. Ulujami	5.648	8	88
4. Petukangan Selatan	3.627	8	85
5. Petukangan Utara	5.650	11	121
Jumlah/ <i>Total</i>	25.160	50	516

Sumber / Source : Survei Fisik Perkotaan, BPS Kodya Jakarta Selatan

Tabel 2.6  
Table

Jumlah Pos Hansip dan Anggotanya Menurut Kelurahan  
*Number of Civil Defense Post and Their Member  
 by Village, 2004*

Kelurahan <i>Village</i>	Pos <i>Post</i>	Anggota Hansip <i>Members</i>	Pos Polisi/Polsek/ Polda
(1)	(2)	(3)	(4)
1. Bintaro	51	111	1
2. Pesanggrahan	20	53	1
3. Ulujami	24	62	-
4. Petukangan Selatan	32	47	1
5. Petukangan Utara	68	78	-
Jumlah/ <i>Total</i>	195	351	3

Sumber / *Source* : Survei Fisik Perkotaan, BPS Kodya Jakarta Selatan

Tabel 2.7  
Table

Target dan Realisasi Pajak Bumi dan Bangunan (PBB)  
Menurut Kelurahan  
*Target and Receipts and Actual Receipts of Land and Building  
Tax by Village, 2004*

Kelurahan <i>Village</i>	Target <i>Target</i> (000)	Realisasi <i>Actual</i> (000)	%
(1)	(2)	(3)	(4)
1. Bintaro	4.569.983	3.008.798	65,84
2. Pesanggrahan	1.175.730	757.961	64,47
3. Ulujami	1.328.153	974.630	73,38
4. Petukangan Selatan	1.694.600	1.315.312	77,62
5. Petukangan Utara	1.812.208	1.157.758	63,89

Sumber / Source : Kaur Pemerintahan

Tabel 2.8 Target dan Realisasi Penerimaan ZIS Menurut Kelurahan  
 Table Target and Realization of ZIS by Village, 2004

Kelurahan Village	Target Target	Realisasi Actual	%
(1)	(2)	(3)	(4)
1. Bintaro	32.000.000	22.281.500	103,39
2. Pesanggrahan	31.500.000	31.500.000	100,00
3. Ulujami	31.500.000	31.537.000	100,12
4. Petukangan Selatan	31.500.000	32.033.000	101,69
5. Petukangan Utara	31.500.000	32.028.000	101,68
6. Kec. Pesanggrahan	22.500.000	22.660.000	100,71

Sumber / Source : Kaur Pemerintahan

Tabel 2.9 Target dan Realisasi Retribusi Kebersihan (SPRT) Menurut Kelurahan  
*Table Target and Realization of Solid waste by Village, ,2004*

Kelurahan <i>Village</i> (1)	Target <i>Target</i> (2)	Realisasi <i>Actual</i> (3)	% (4)
1. Bintaro	25.500.400	17.885.000	70,14
2. Pesanggrahan	18.706.400	13.200.000	70,56
3. Ulujami	20.303.400	14.164.000	69,76
4. Petukangan Selatan	21.045.400	17.700.000	84,10
5. Petukangan Utara	21.031.400	14.856.000	70,64

Sumber / Source : Kaur Pemerintahan



**PENDUDUK DAN  
KETENAGAKERJAAN /  
*POPULATION AND  
MANPOWER***

kselkota.bps.go.id

**BAB / CHAPTER III**  
**PENDUDUK DAN KETENAGAKERJAAN**  
**/ POPULATION AND MANPOWER**

**3.1 Penduduk**

Dari hasil Survei Inventarisasi Kelurahan Tahun 2004, penduduk Kecamatan Pesanggrahan sebanyak 152.975 jiwa dengan jumlah Kepala Keluarga adalah 25.160 KK. Luas wilayah 13,45 Km<sup>2</sup> dan kepadatan penduduk 11.373 jiwa/km<sup>2</sup>, dengan perincian penduduk laki-laki sebanyak 80.545 jiwa atau 52,65 persen, penduduk perempuan sebanyak 72.430 jiwa atau sekitar 47,35 persen.

Dari 5 kelurahan yang ada di Kecamatan Pesanggrahan, kepadatan penduduk tertinggi di Kelurahan Ulujami yaitu sebesar 16.488 jiwa/km<sup>2</sup>, sedangkan tingkat kepadatan penduduk yang terendah pada Kelurahan Bintaro yaitu sebesar 8.648 jiwa/km<sup>2</sup>.

Dengan jumlah penduduk Kecamatan Pesanggrahan pada tahun 2004 yang berjumlah 152.975 jiwa, Jika dirinci menurut kewarganegaraannya, terdapat sebanyak 152.965 jiwa warga negara Indonesia dan 10 jiwa WNA

**3.1 Population**

*The Information from the result of survey by sub districts 2004 number of population in Pesanggrahan is 152.975 people and the number of head of household is 25.160. Whereas the land area is 13,45 Km<sup>2</sup> and the population density is 11.373 people/Km<sup>2</sup>, with the details i.e the number of male population is 80.545 people or 52,65 % and the number of female population is 72.430 people or 47,35 %.*

*From 5 sub districts in Pesanggrahan District, the highest number of population density in Ulujami sub District i.e 16.488 people/Km<sup>2</sup>, whereas the lowest is in Bintaro sub District i.e 8.648 people/Km<sup>2</sup>*

*According to the number of population in 2004 which amount to 152.975 people, if it is deviled by citizenship, there are 152.965 Indonesian citizens and 10 foreign citizens.*



Dari 10 orang Warga Negara Asing itu yang terbanyak terdapat di Kelurahan Bintaro sebanyak 9 orang.

*The most part of foreign citizens live in Bintaro Sub District which amount to 9 people.*

Penduduk Kec. Pesanggrahan yang beragama Islam berjumlah 135.147 jiwa atau sekitar 88,35 persen dan non islam berjumlah 17.828 atau sekitar 11,65 persen terdiri dari Khatolik, Kristen Protestan, Hindu dan Budha.

*Number of Moslem people in Pesanggrahan District is 135.147 people or about 88,35 % and non Moslem people are 17.828 or about 11,65 % consisting of Catholic, Protestant, Hindu and Budha.*

Untuk menghitung jumlah penduduk di suatu wilayah dibutuhkan data-data penduduk yang lahir, mati, datang dan pindah di wilayah itu. Pada tahun 2004 jumlah penduduk yang lahir 162 jiwa, yang mati sebesar 298 jiwa, yang datang sebesar 1.039 jiwa dan yang pindah sebesar 738 jiwa

*Number of birth, death, moving and incoming are necessary to find the total of population in some area. In 2004 number of birth is 162 people, number of death is 298 people, number of incoming population is 1.039 people, and moving population is 738 people.*

**Penduduk dan Ketenagakerjaan/ *Population and Manpower***

Tabel 3.1  
*Table* Luas Wilayah, Rumah Tangga, Penduduk  
 Dan Kepadatannya Menurut Kelurahan  
*Area, Household, Population And Density by Village, 2004*

Kelurahan/ <i>Village</i>	Luas Wilayah/ <i>Area</i> ( $Km^2$ )	Rumah Tangga/ <i>House</i> <i>hold</i>	Penduduk/ <i>Population</i>	Kepadatan Penduduk per $Km^2$ / <i>Population Density</i> <i>per Km<sup>2</sup></i>
(1)	(2)	(3)	(4)	(5)
1. Bintaro	4,55	6.859	39.348	8.648
2. Pesanggrahan	2,11	3.376	26.355	12.490
3. Ulujami	1,70	5.648	28.030	16.488
4. Petungkang Selatan	2,10	3.627	23.227	11.060
5. Petungkang Utara	2,99	5.650	36.015	12.045
<i>Jumlah/Total</i>	13,45	25.160	152.975	11.373

Sumber/Source : Survei Fisik Kelurahan, BPS Kotamadya Jakarta Selatan

**Penduduk dan Ketenagakerjaan/ *Population and Manpower***

Tabel 3.2 Penduduk Menurut Kelurahan dan Jenis Kelamin  
*Table Population Growth by Village and Sex, 2004*

Kelurahan/ <i>Village</i>	Laki-laki/ <i>Male</i>	Perempuan/ <i>Female</i>	Jumlah/ <i>Total</i>	Rasio Jenis Kelamin/ <i>Sex Ratio</i>
(1)	(2)	(3)	(4)	(5)
1. Bintaro	20.863	18.485	39.348	112,86
2. Pesanggrahan	14.233	12.122	26.355	117,41
3. Ulujami	14.993	13.037	28.030	115,00
4. Petukangan Selatan	11.221	12.006	23.227	93,46
5. Petukangan Utara	19.235	16.780	36.015	114,63
Jumlah/ <i>Total</i>	80.545	72.430	152.975	111,20

Sumber/*Source* : Survei Fisik Kelurahan, BPS Kotamadya Jakarta Selatan

**Penduduk dan Ketenagakerjaan/ *Population and Manpower***

Tabel 3.3      Penduduk Warga Negara Asing menurut  
 Table      Kelurahan dan Jenis Kelamin  
*Population of Foreigner Citizen by Village and Sex, 2004*

Kelurahan/ <i>Village</i>	Laki-laki/ <i>Male</i>	Perempuan/ <i>Female</i>	Jumlah/ <i>Total</i>	Rasio Jenis Kelamin/ <i>Sex Ratio</i>
(1)	(2)	(3)	(4)	(5)
1. Bintaro	4	5	9	80,00
2. Pesanggrahan	-	-	-	-
3. Ulujami	-	-	-	-
4. Petukangan Selatan	-	-	-	-
5. Petukangan Utara	-	1	1	-
Jumlah/ <i>Total</i>	4	6	10	66,67

Sumber/*Source* : Survei Fisik Kelurahan, BPS Kotamadya Jakarta Selatan

**Penduduk dan Ketenagakerjaan/ *Population and Manpower***

Tabel 3.4      Distribusi Persentase Penduduk Menurut Kelurahan  
 Table      *Percentage Distribution of Population by Village, 2004*

Kelurahan/ <i>Village</i>	Tahun/ <i>Year</i>			
	2001	2002	2003	2004
(1)	(2)	(3)	(4)	(5)
1. Bintaro	25,41	26,07	25,78	25,72
2. Pesanggrahan	17,34	17,38	17,22	17,24
3. Ulujami	18,82	18,11	18,40	18,32
4. Petukangan Selatan	15,22	15,23	15,09	15,18
5. Petukangan Utara	23,22	23,22	23,51	23,54
Jumlah/ <i>Total</i>	100,00	100,00	100,00	100,00

Sumber/*Source* : Survei Fisik Kelurahan, BPS Kotamadya Jakarta Selatan

**Penduduk dan Ketenagakerjaan/ *Population and Manpower***

*Tabel* 3.5  
*Table*

Perkembangan Penduduk Menurut Kelurahan  
*Population Growth by Village, 2004*

Kelurahan/ <i>Village</i>	Tahun/ <i>Year</i>				Kenaikan per Tahun/ <i>Annual Growth (%)</i>
	2001	2002	2003	2004	
(1)	(2)	(3)	(4)	(5)	(6)
1. Bintaro	37.985	38.870	39.366	39.348	1,17
2. Pesanggrahan	25.916	25.916	26.300	26.355	0,56
3. Ulujami	28.129	26.998	28.099	28.030	-0,12
4. Petukangan Selatan	22.749	22.703	23.045	23.227	0,69
5. Petukangan Utara	34.715	34.617	35.910	36.015	1,22
<b>Jumlah/<i>Total</i></b>	<b>149.494</b>	<b>149.104</b>	<b>152.720</b>	<b>152.975</b>	<b>0,76</b>

Sumber/*Source* : Survei Fisik Kelurahan, BPS Kotamadya Jakarta Selatan

**Tabel 3.6** Jumlah Penduduk Menurut Agama dan Kelurahan  
*Number of Population By Religion and Village, 2004*

Kelurahan/ <i>Village</i>	Islam / <i>Muslem</i>	Kristen/ <i>Christian</i>	Katolik/ <i>Catholic</i>	Hindu/ <i>Hindu</i>	Budha / <i>Budha</i>	Jumlah <i>Total</i>
(1)	(2)	(3)	(4)	(5)	(6)	(6)
1. Bintaro	34.903	980	2.316	800	396	39.395
2. Pesanggrahan	21.149	1.010	782	2.728	596	26.266
3. Ulujami	27.349	448	313	217	198	28.525
4. Petukangan Selatan	19.442	1.061	1.772	357	533	23.164
5. Petukangan Utara	32.304	962	1.186	506	668	35.625
Jumlah / <i>Total</i>	135.147	4.461	6.369	4.607	2.391	152.975

Sumber/*Source*: Survei Fisik Kelurahan, BPS Kotamadya Jakarta Selatan

Tabel 3.7  
TableJumlah Kelahiran dan Kematian  
Menurut Kelurahan dan Jenis Kelamin  
*Number of Birth and Death by Village and Sex 2004*

Kelurahan/ <i>Village</i>	Lahir/ <i>Birth</i>			Mati/ <i>Death</i>		
	L/ <i>M</i>	P/ <i>F</i>	L+P/ <i>M+F</i>	L/ <i>M</i>	P/ <i>F</i>	L+P/ <i>M+F</i>
(1)	(2)	(3)	(4)	(5)	(6)	(7)
1. Bintaro	22	18	40	98	59	157
2. Pesanggrahan	37	29	66	57	46	103
3. Ulujami	33	34	67	57	51	108
4. Petukangan Selatan	56	40	96	54	32	86
5. Petukangan Utara	30	36	66	84	78	162
Jumlah/ <i>Total</i>	178	157	335	350	266	616

Sumber/*Source*: Survei Fisik Kelurahan, BPS Kotamadya Jakarta Selatan



Tabel 3.8  
Table

Jumlah Penduduk Pindah dan Datang  
Menurut Kelurahan dan Jenis Kelamin  
*Number of Moving and Incoming by Village  
and Sex, 2004*

Kelurahan/ <i>Village</i>	Datang Dalam DKI / <i>Incoming</i>			Pindah Dalam DKI/ <i>Moving</i>		
	L/ <i>M</i>	P/ <i>F</i>	L+P/ <i>M+F</i>	L/ <i>M</i>	P/ <i>F</i>	L+P/ <i>M+F</i>
(1)	(2)	(3)	(4)	(5)	(6)	(7)
1. Bintaro	91	48	139	75	54	129
2. Pesanggrahan	63	65	128	105	89	194
3. Ulujami	98	87	185	107	89	196
4. Petukangan Selatan	136	133	269	85	72	157
5. Petukangan Utara	105	87	192	109	79	188
Jumlah/ <i>Total</i>	493	420	913	481	383	864

Bersambung/ *to be continue* .....

**Penduduk dan Ketenagakerjaan/ *Population and Manpower***

Sambungan / *Continued*

Kelurahan/ <i>Village</i>	Datang Luar DKI / <i>Incoming</i>			Pindah Luar DKI/ <i>Moving</i>		
	L/ <i>M</i>	P/ <i>F</i>	L+P/ <i>M+F</i>	L/ <i>M</i>	P/ <i>F</i>	L+P/ <i>M+F</i>
(1)	(2)	(3)	(4)	(5)	(6)	(7)
1. Bintaro	64	66	130	47	31	78
2. Pesanggrahan	151	105	256	64	41	105
3. Ulujami	38	40	78	60	36	96
4. Petukangan Selatan	75	73	148	52	50	102
5. Petukangan Utara	124	128	252	50	48	98
<i>Jumlah/Total</i>	452	412	864	273	206	479

Sumber/*Source*: Survei Fisik Kelurahan, BPS Kotamadya Jakarta Selatan

**Penduduk dan Ketenagakerjaan/ *Population and Manpower***

Tabel 3.9  
Table

Jumlah Penduduk Musiman Menurut  
Kelurahan dan Jenis Kelamin  
*Number of Temporary Population by  
Village and Sex 2004*

Kelurahan/ <i>Village</i>	Laki – Laki / <i>Male</i>	Perempuan / <i>Female</i>	Jumlah / <i>Total</i>
(1)	(2)	(3)	(4)
1. Bintaro	276	220	496
2. Pesanggrahan	121	91	212
3. Ulujaani	118	112	230
4. Petukangan Selatan	216	273	489
5. Petukangan Utara	400	192	592
Jumlah/ <i>Total</i>	1.131	888	2.019

Sumber/*Source*: Sie Kependudukan Kecamatan

Tabel 3.10 Perkembangan Penduduk Menurut Jenis Kelamin  
*Table Population Growth by Sex, 2004*

Tahun / <i>Year</i>	Laki-laki/ <i>Male</i>	Perempuan/ <i>Female</i>	Jumlah/ <i>Total</i>	Rasio Jenis Kelamin/ <i>Sex Ratio</i>
(1)	(2)	(3)	(4)	(5)
1999	87.233	78.493	165.775	111,13
2000	77.791	69.745	147.536	111,54
2001	78.733	70.565	149.298	112,57
2002	79.556	71.382	150.938	111,45
2003	80.462	72.258	152.720	111,35
2004	80.545	72.430	152.975	111,20

Sumber/*Source* : Survei Fisik Kelurahan, BPS Kotamadya Jakarta Selatan

Tabel 3.11  
Table

Banyaknya Penduduk Musiman Menurut  
Kelurahan dan Jenis Pekerjaan  
*Number of Temporary Population by Village and  
Their Work 2004*

Kelurahan/ <i>Village</i>	Buruh Pabrik/ <i>Plant Employee</i>	Buruh Bangunan/ <i>Construction Employee</i>	Perdagang Keliling/ <i>Small Tarders</i>
(1)	(2)	(3)	(4)
1. Bintaro	30	85	21
2. Pesanggrahan	12	27	18
3. Ulujami	19	42	16
4. Petukangan Selatan	2	28	11
5. Petukangan Utara	11	31	113
<i>Jumlah/Total</i>	74	213	179

Bersambung/ *to be continue* .....

**Penduduk dan Ketenagakerjaan/ *Population and Manpower***

---

Lanjutan/ *Continued*

Kelurahan/ <i>Village</i>	Pembantu Rumah Tangga / <i>House Keeping</i>	Pedagang Kaki Lima	Linnya/ <i>Others</i>
(1)	(5)	(6)	(7)
1. Bintaro	146	51	226
2. Pesanggrahan	61	18	21
3. Ulujami	37	89	89
4. Petukangan Selatan	110	17	217
5. Petukangan Utara	176	54	241
<i>Jumlah/Total</i>	530	229	794

Sumber/*Source*: Sie Kependudukan Kecamatan

**Penduduk dan Ketenagakerjaan/ *Population and Manpower***

Tabel 3.12 Jumlah Nikah, Talak, Cerai dan Rujuk Menurut Kelurahan  
*Table Number of Marriage, Repudiation, Divorce and Revocation, 2004*

Kelurahan/ <i>Village</i>	Nikah/ <i>Marriage</i>	Talak/ <i>Repudiation</i>	Cerai/ <i>Divorce</i>	Rujuk/ <i>Revocation</i>	Jumlah / <i>Total</i>
(1)	(2)	(3)	(4)	(5)	(6)
1. Bintaro	256	-	-	-	256
2. Pesanggrahan	267	-	-	4	271
3. Ulujami	250	-	-	-	250
4. Petukangan Selatan	247	-	-	-	247
5. Petukangan Utara	234	1	2	-	237
<i>Jumlah/Total</i>	1.254	1	2	4	1.261

Sumber/Source: Survei Fisik Kelurahan, BPS Kotamadya Jakarta Selatan



**4**

**KESEJAHTERAAN  
RAKYAT/ *PEOPLE*  
*WELFARE***

<https://www.bps.go.id>



**BAB / CHAPTER IV**  
**KESEJAHTERAAN RAKYAT / PEOPLE WELFARE**

**4.1. Fasilitas Kesehatan**

Pembangunan kesehatan di Kecamatan Pesanggrahan diarahkan pada prioritas untuk memberikan pelayanan secara mudah, merata dan murah kepada masyarakat dengan beberapa fasilitas, seperti rumah sakit, rumah bersalin, poliklinik, BKIA, Puskesmas, Pos KB dan Posyandu serta memberikan penyuluhan kepada masyarakat, seperti meningkatkan gizi masyarakat khususnya usia balita serta penanggulangan dan pencegahan terhadap beberapa penyakit.

Fasilitas kesehatan di Kecamatan Pesanggrahan pada tahun 2004 ada sebanyak 2 rumah sakit, 5 buah rumah bersalin, 12 Poliklinik atau balai pengobatan, 2 BKIA dan 6 Puskesmas. Sedangkan dokter praktek berjumlah 64. Jika dibandingkan dengan jumlah penduduk maka dokter praktek melayani 2.390 orang.

**4.1. Health Facilities**

*Health development in Pesanggrahan District is directed to make priority in giving services easily, equally and cheaply the society through many facilities such as hospital, mother and child health center, society health center and family planning post, and also give an illumination to the society nutrition especially for the baby and preventing number of disease.*

*Number of health facilities in Pesanggrahan District in 2004 are consisting of 2 hospitals, 5 birth hospitals, 12 small hospitals, 2 mother and child health center and 6 society health center and 64 doctors. If we compare to the number of population, so, one doctor will serves 2.390 people.*

#### 4.2. Tempat Ibadah

Tempat ibadah di kecamatan Pesanggrahan pada tahun 2004 terdiri dari masjid 62 buah, langgar/mushola/surau sebanyak 113 buah, dan gereja 6 buah. Selain tempat ibadah juga terdapat perkumpulan social budaya seperti karang taruna, PKK dan Majelis taklim.

#### 4.3. Panti Asuhan

Penduduk yang bermasalah sosial dibatasi pada anak terlantar dan yatim piatu yang ditampung di panti asuhan. Pada tahun 2004 di Kecamatan Pesanggrahan terdapat yatim piatu di Kelurahan dengan jumlah keseluruhan 113 orang.

#### 4.4. Pendidikan

Pendidikan terbagi dua yaitu pendidikan formal dan non formal. Di Pesanggrahan pada tahun 2004 dapat dilihat jumlah sekolah di bidang pendidikan formal,

#### 4.2. *Worship Place*

*Number of worship place in Pesanggrahan District in 2004 i.e. mosque amounts to 62, small mosque amounts to 113, and church amount to 6. Beside that, there are also socio-cultural associations such as neighborhood youth association, PKK and majelis taklim.*

#### 4.3. *Orphanage*

*Society who has a social problem is limited only for neglected children and orphan, which live in orphanage. In 2004 the orphan is in Pesanggrahan sub district with the total up to 113 people.*

#### 4.4. *Education*

*Education is divided into formal education and non-formal education. In Pesanggrahan District in 2004 number of school in formal education, untuk sekolah Taman Kanak-*

Kanak (TK) sebanyak 56 sekolah, Sekolah Dasar (SD) dan sederajat 73 sekolah, Sekolah Lanjutan Tingkat Pertama Umum (SLTP Umum) 8 sekolah, Sekolah Menengah Umum (SMU) 7 sekolah.

Sedangkan untuk pendidikan non formal seperti kursus-kursus (mengetik, tata buku dan sebagainya) seluruhnya berjumlah 25 buah dan yang paling banyak adalah kursus komputer.

Jika dilihat secara umum, di Kecamatan Pesanggrahan terjadi peningkatan jumlah sarana pendidikan formal dan non formalnya dari waktu ke waktu. Hal tersebut menunjukkan bahwa masyarakat semakin menyadari akan pentingnya pendidikan.

*I.e. kindergarten up to 56 schools elementary 73 schools, junior high school 8 schools, senior high school 7 schools,*

*The informal education, such as courses (typing, bookkeeping, etc), There is 25 courses and the computer courses is the most.*

*If we look at generally, there is a rising in number of formal education facilities and informal education facilities from time after time in Pesanggrahan District. It shows that people have realized how important education is.*

#### 4.5. Bangunan Tempat Tinggal

Bangunan rumah tempat tinggal dapat dibagi menjadi 3 bentuk yaitu bangunan permanen, semi permanen dan sementara. Jumlah bangunan di Kecamatan Pesanggrahan pada tahun 2004 sebanyak 21.395 bangunan dengan perencian sebagai berikut: bangunan permanen sebanyak 15.475 bangunan (72,32 persen), semi permanen 5.754 bangunan (26,89 persen), dan sementara 166 bangunan (0,79 persen). Dari 15.475 bangunan permanen yang ada di Kecamatan Pesanggrahan, 4.304 (27,81 persen) bangunan diantaranya terdapat di Kelurahan Bintaro.

#### 4.5. Resident Building

*Resident building is divided into types. Those are permanent building, semi permanent, and temporary building. Total of building in Pesanggrahan District in 2004 i.e. 21.395 with the details: 15.475 permanent building (72,32%); 5.754 semi permanent building (26,89%), and 166 temporary building (0,79%). From the number of permanent building in Pesanggrahan District, 4.304 (27,81%) of them are in Bintaro sub district.*

Tabel 4.1 Jumlah Taman Kanak-Kanak, Murid dan Guru Menurut Kelurahan  
*Table Number of Kindergarten, Pupils and Teacher by Village 2004*

Kelurahan/ <i>Village</i>	Sekolah/ <i>School</i>	Murid/ <i>Pupil</i>	Guru/ <i>Teacher</i>	Rasio Murid- Guru/ <i>Pupils-Teacher Ratio</i>
(1)	(2)	(3)	(4)	(5)
1. Bintaro	17	779	51	15,27
2. Pesanggrahan	11	810	42	19,29
3. Ulujami	8	556	48	11,58
4. Petukangan Selatan	9	482	42	11,48
5. Petukangan Utara	11	712	35	20,34
Jumlah/ <i>Total</i>	56	3.339	213	15,39

Sumber/*Source*: Dikdas Kecamatan Pesanggrahan Jakarta Selatan

Tabel 4.2 Jumlah Sekolah Dasar , Murid dan Guru Menurut Kelurahan  
 Table Number of Elementary School, Pupils and Teacher by Village 2004

Kelurahan/ <i>Village</i>	Sekolah/ <i>School</i>	Murid/ <i>Pupils</i>	Guru/ <i>Teacher</i>	Rasio Murid- Guru/ <i>Pupils- Teacher Ratio</i>
(1)	(2)	(3)	(4)	(5)
1. Bintaro	16	5.482	225	24,36
2. Pesanggrahan	14	6.012	219	27,45
3. Ulujami	8	3.423	117	29,26
4. Petukangan Selatan	11	4.286	157	27,30
5. Petukangan Utara	12	4.442	175	25,38
Jumlah/ <i>Total</i>	61	23.645	893	26,48

Sumber/*Source*: Dikdas Kecamatan Pesanggrahan, Jakarta Selatan

Tabel 4.3  
Table

Jumlah Sekolah Dasar Negeri, Murid dan Guru Menurut Kelurahan  
*Number of Government Elementary School, Pupils and Teacher by Village 2004*

Kelurahan/ <i>Village</i>	Sekolah/ <i>School</i>	Murid/ <i>Pupils</i>	Guru/ <i>Teacher</i>	Rasio Murid- Guru/ <i>Pupils- Teacher Ratio</i>
(1)	(2)	(3)	(4)	(5)
1. Bintaro	14	5.103	205	24,89
2. Pesanggrahan	10	3.834	139	27,58
3. Ulujami	7	2.664	84	31,71
4. Petukangan Selatan	8	3.001	108	27,79
5. Petukangan Utara	10	4.005	152	26,35
<b>Jumlah/Total</b>	<b>49</b>	<b>18.607</b>	<b>688</b>	<b>27,04</b>

Sumber/Source: Dikdas Kecamatan Pesanggrahan, Jakarta Selatan

Tabel 4.4  
Table

Jumlah Murid Dan Guru SD Negeri Menurut Jenis  
Kelamin Dan Kelurahan  
*Number of Elementary Pupils and Teacher of Public School by  
Village 2004*

Kelurahan/ <i>Village</i>	Murid / <i>Pupils</i>			Guru / <i>Teacher</i>		
	L / M	P / F	Jumlah / <i>Total</i>	L / M	P / F	Jumlah / <i>Total</i>
(1)	(2)	(3)	(4)	(5)	(6)	(7)
1. Bintaro	2.668	2.435	5.103	76	129	205
2. Pesanggrahan	1.938	1.896	3.834	49	90	139
3. Ulujami	1.370	1.294	2.664	43	41	84
4. Petukangan Selatan	1.542	1.459	3.001	42	66	108
5. Petukangan Utara	2.087	1.918	4.001	57	95	152
Jumlah/ <i>Total</i>	9.605	9.002	18.607	267	421	688

Sumber/*Source*: Dikdas Kecamatan Pesanggrahan



Tabel 4.5  
Table

Jumlah Sekolah Dasar Swasta, Murid dan Guru Menurut  
Kelurahan  
*Number of Private Elementary School, Pupils and Teacher  
by Village 2004*

Kelurahan/ <i>Village</i>	Sekolah/ <i>School</i>	Murid/ <i>Pupils</i>	Guru/ <i>Teacher</i>	Rasio Murid- Guru/ <i>Pupils- Teacher Ratio</i>
(1)	(2)	(3)	(4)	(5)
1. Bintaro	2	379	20	18,95
2. Pesanggrahan	4	2.178	80	27,22
3. Ulujami	1	759	33	23,00
4. Petukangan Selatan	3	1.285	49	26,22
5. Petukangan Utara	2	437	23	19,00
Jumlah/ <i>Total</i>	12	5.038	205	24,58

Sumber/*Source*: Dikdas Kecamatan Pesanggrahan, Jakarta Selatan

Tabel 4.6  
Table

Jumlah Murid dan Guru SD Swasta Menurut Jenis  
Kelamin dan Kelurahan  
*Number of Private Elementary Pupils and Teacher of Public  
School by Village 2004*

Kelurahan/ <i>Village</i>	Murid / <i>Pupils</i>			Guru / <i>Teacher</i>		
	L / M	P / F	Jumlah/ <i>Total</i>	L / M	P / F	Jumlah/ <i>Total</i>
(1)	(2)	(3)	(4)	(5)	(6)	(7)
1. Bintaro	179	200	379	7	13	20
2. Pesanggrahan	1.114	1.064	2.178	31	49	80
3. Ulujami	411	348	759	13	20	33
4. Petukangan Selatan	655	630	1.285	17	32	49
5. Petukangan Utara	243	194	437	10	13	23
Jumlah/ <i>Total</i>	2.602	2.436	5.038	78	127	205

Sumber/*Source*: Dikdas Kecamatan Pesanggrahan

Tabel 4.7  
 Jumlah Murid dan Guru Madrasah Ibtidaiyah Menurut Jenis Kelamin dan Kelurahan  
*Number of Elementary Pupils and Teacher of Public School by Village 2004*

Kelurahan/ <i>Village</i>	Sekolah/ <i>School</i>	Murid/ <i>Pupils</i>	Guru/ <i>Teacher</i>	Rasio Murid- Guru/ <i>Pupils- Teacher Ratio</i>
(1)	(2)	(3)	(4)	(5)
1. Bintaro	5	875	50	17,50
2. Pesanggrahan	1	212	10	21,20
3. Ulujami	3	312	32	9,75
4. Petukangan Selatan	2	630	32	19,69
5. Petukangan Utara	3	330	22	15,00
Jumlah/ <i>Total</i>	14	2.359	146	16,16

Sumber/*Source*: Dikdas Kecamatan Pesanggrahan

Tabel 4.8  
Table

Jumlah Sekolah Lanjutan Pertama Negeri, Murid dan Guru Menurut Kelurahan  
*Number of Junior High School, Pupils and Teacher by Village 2004*

Kelurahan/ <i>Village</i>	Sekolah/ <i>School</i>	Murid/ <i>Pupils</i>	Guru/ <i>Teacher</i>	Rasio Murid- Guru/ <i>Pupils- Teacher Ratio</i>
(1)	(2)	(3)	(4)	(5)
1. Bintaro	1	894	48	18,62
2. Pesanggrahan	2	2.127	188	11,31
3. Ulujami	1	869	43	20,21
4. Petukangan Selatan	1	810	47	17,23
5. Petukangan Utara	1	523	27	19,37
<i>Jumlah/Total</i>	6	5.223	353	14,80

Sumber/Source: Dikdas Kecamatan Pesanggrahan, Jakarta Selatan

Tabel 4.9  
Table

Jumlah Sekolah Lanjutan Tingkat Pertama Swasta, Murid Dan Guru Menurut Kelurahan  
*Number of Private Junior High School, Pupils and Teacher by Village 2004*

Kelurahan/ <i>Village</i>	Sekolah/ <i>School</i>	Murid/ <i>Pupils</i>	Guru/ <i>Teacher</i>	Rasio Murid- Guru/ <i>Pupils- Teacher Ratio</i>
(1)	(2)	(3)	(4)	(5)
1. Bintaro	1	446	23	19,39
2. Pesanggrahan	3	688	43	16,00
3. Ulujami	1	730	32	22,81
4. Petukangan Selatan	2	1.046	49	21,35
5. Petukangan Utara	5	928	91	10,20
Jumlah/ <i>Total</i>	12	3.838	238	16,13

Sumber/*Source*: Dikdas Kecamatan Pesanggrahan, Jakarta Selatan

Tabel 4.10 Jumlah Sekolah Menengah Umum Negeri  
Murid dan Guru Menurut Kelurahan  
*Table 4.10 Number of Senior High School, Pupils and Teacher  
by Village 2004*

Kelurahan/ <i>Village</i>	Sekolah/ <i>School</i>	Murid/ <i>Pupils</i>	Guru/ <i>Teacher</i>	Rasio Murid- Guru/ <i>Pupils- Teacher Ratio</i>
(1)	(2)	(3)	(4)	(5)
1. Bintaro	2	1.495	107	13,97
2. Pesanggrahan	-	-	-	-
3. Ulujami	-	-	-	-
4. Petukangan Selatan	1	706	69	10,23
5. Petukangan Utara	1	1.118	45	24,84
Jumlah/ <i>Total</i>	4	3.319	221	15,02

Sumber/*Source*: Dikmenti Kecamatan Pesanggrahan, Jakarta Selatan

Tabel 4.11 Jumlah Sekolah Menengah Umum Swasta,  
Murid dan Guru Menurut Kelurahan  
Table Number of Private Senior High School, Pupils and Teacher  
by Village 2004

Kelurahan/ Village	Sekolah/ School	Murid/ Pupils	Guru/ Teacher	Rasio Murid- Guru/ Pupils- Teacher Ratio
(1)	(2)	(3)	(4)	(5)
1. Bintaro	-	-	-	-
2. Pesanggrahan	2	1.053	55	19,15
3. Ulujami	-	-	-	-
4. Petukangan Selatan	-	-	-	-
5. Petukangan Utara	1	206	18	11,44
Jumlah/Total	3	1.259	73	17,25

Sumber/Source: Dikmenti Kecamatan Pesanggrahan, Jakarta Selatan

Tabel 4.12 Jumlah Sekolah Menengah Kejuruan, Murid dan Guru Menurut Kelurahan  
*Table Number of Private Senior High School, Pupils and Teacher by Village 2004*

Kelurahan/ <i>Village</i>	Sekolah/ <i>School</i>	Murid/ <i>Pupils</i>	Guru/ <i>Teacher</i>	Rasio Murid- Guru/ <i>Pupils- Teacher Ratio</i>
(1)	(2)	(3)	(4)	(5)
1. Bintaro	-	-	-	-
2. Pesanggrahan	4	934	97	9,63
3. Ulujami	1	171	17	10,06
4. Petukangan Selatan	6	604	99	6,10
5. Petukangan Utara	2	1.133	62	18,27
Jumlah/ <i>Total</i>	13	2.842	275	10,33

Sumber/*Source*: Dikmanti Kecamatan Pesanggrahan, Jakarta Selatan



Tabel 4.13 Jumlah Tempat Kursus Menurut Kelurahan  
*Table Number of Training Courses by Village 2004*

Kelurahan/ <i>Village</i>	Bahasa/ <i>Language</i>	Komputer/ <i>Computer</i>	Stir Mobil/ <i>Car</i> Driving	Lainnya/ <i>Others</i>	Jumlah/ <i>Total</i>
(1)	(2)	(3)	(4)	(5)	(6)
1. Bintaro	-	1	1	3	5
2. Pesanggrahan	-	-	1	2	3
3. Ulujami	1	-	-	1	2
4. Petukangan Selatan	1	1	1	2	5
5. Petukangan Utara	3	2	1	4	10
Jumlah/ <i>Total</i>	5	4	4	12	25

Sumber/*Source*: Survei Fisik Kelurahan, BPS Kotamadya Jakarta Selatan

Tabel 4.14  
TableJumlah Tempat Ibadah Menurut Kelurahan  
*Number of Worship Place by Village 2004*

Kelurahan/ <i>Village</i>	Masjid/ <i>Mosque</i>	Musholla/ Langgar/ <i>Private Mosque</i>	Gereja/ <i>Church</i>	Lainnya/ <i>Others</i>	Jumlah/ <i>Total</i>
(1)	(2)	(3)	(4)	(5)	(6)
1. Bintaro	20	34	2	-	56
2. Pesanggrahan	9	18	2	-	29
3. Ulujami	9	25	-	-	34
4. Petukangan Selatan	6	20	1	-	27
5. Petukangan Utara	18	16	1	-	35
Jumlah/ <i>Total</i>	62	113	6	-	181

Sumber/*Source*: Survei Fisik Kelurahan, BPS Kotamadya Jakarta Selatan

Tabel 4.15 Jumlah Penghuni Institusi Sosial Menurut Kelurahan  
*Table Number of Occupant Social Institution by Village 2004*

Kelurahan/ <i>Village</i>	Panti Asuhan/	Panti Wreda/	Panti Cacat/	Jumlah/ <i>Total</i>
(1)	(2)	(3)	(4)	(5)
1. Bintaro	-	-	-	-
2. Pesanggrahan	-	-	-	-
3. Ulujami	-	-	-	-
4. Petukangan Selatan	1	-	-	1
5. Petukangan Utara	1	-	-	1
Jumlah / <i>Total</i>	2	-	-	2

Sumber/*Source*: Survei Fisik Kelurahan, BPS Kotamadya Jakarta Selatan

Tabel 4.16 Jumlah Sarana Olah Raga Menurut Kelurahan  
 Table Number of Health Facilities by Village 2004

Kelurahan/ <i>Village</i>	Sepak Bola/ Foot Ball	Kolam Renang/ <i>Swimming Pool</i>	Bulu Tangkis/ Badminton	Tenis/ <i>Tennis</i>	Bola Voli/ <i>Volley Ball</i>	Lainnya/ <i>Others</i>
(1)	(2)	(3)	(4)	(5)	(6)	(7)
1. Bintaro	1	1	24	6	26	1
2. Pesanggrahan	3	1	2	4	8	1
3. Ulujami	-	-	16	-	4	-
4. Petukangan Selatan	-	-	11	2	8	-
5. Petukangan Utara	2	-	17	3	1	-
Jumlah/ <i>Total</i>	6	2	70	15	47	2

Sumber/*Source*: Survei Fisik Kelurahan, BPS Kotamadya Jakarta Selatan

Tabel 4.17 Jumlah Fasilitas Rekreasi Menurut Kelurahan  
 Table Number of Social Art Activity by Their Kind  
 and Village 2004

Kelurahan/ <i>Village</i>	Bioskop/ <i>Cinema</i>	Taman Terbuka/ <i>Garden</i>	Diskotek/ <i>Discotique</i>	Klub Malam/ <i>Night Club</i>	Kedai Kopi/ <i>Coffee House</i>	Panti Pijat/ <i>Massage</i>
(1)	(2)	(3)	(4)	(5)	(6)	(7)
1. Bintaro	-	-	-	-	-	-
2. Pesanggrahan	-	-	-	-	-	-
3. Ulujami	-	1	-	-	-	-
4. Petukangan Selatan	-	-	-	-	-	-
5. Petukangan Utara	-	-	-	-	-	-
Jumlah/ <i>Total</i>	-	1	-	-	-	-

Sumber/*Source*: Survei Fisik Kelurahan, BPS Kotamadya Jakarta Selatan

Tabel 4.18 Jumlah Fasilitas Kesehatan Menurut Kelurahan  
 Table Number of Health Facilities by Village 2004

Kelurahan/ Village	Rumah Sakit/ Hospital	Puskesmas/ Public Health	Posyandu/ Integrated Health	Dokter Praktek/ Physicians	Lainnya/ Others	Jumlah/ Total
(1)	(2)	(3)	(4)	(5)	(6)	(7)
1. Bintaro	2	1	30	20	17	70
2. Pesanggrahan	-	2	16	12	10	40
3. Ulujami	-	1	21	10	12	44
4. Petukangan Selatan	-	1	18	8	10	37
5. Petukangan Utara	-	1	24	14	17	56
Jumlah/Total	2	6	109	64	66	247

Sumber/Source: Survei Fisik Kelurahan, BPS Kotamadya Jakarta Selatan

Tabel 4.19  
*Table*Jumlah Tenaga Kesehatan Menurut Kelurahan  
*Number of Health Personal by Village 2004*

Kelurahan/ <i>Village</i>	Dokter Praktek/ <i>Doctor</i>	Mantri, Bidan Dan Perawat/ <i>Paramedic Mid- Wives &amp; Nurses</i>	Dukun Bayi
(1)	(2)	(3)	(4)
1. Bintaro	20	13	6
2. Pesanggrahan	10	4	-
3. Ulujami	10	15	1
4. Petukangan Selatan	8	8	4
5. Petukangan Utara	14	9	3
Jumlah/ <i>Total</i>	62	49	14

Sumber/*Source*: Survei Fisik Kelurahan, BPS Kotamadya Jakarta Selatan

Tabel 4.20  
Table

Jumlah Peserta KB Aktif Menurut Metode Kontrasepsi dan Kelurahan  
*Number of Family Planning Active Acceptors By Contraceptive Method and Village 2004*

Kelurahan/ Village	IUD/ IUD	Pil/ Tablets	Suntikan/ Injections	Lainnya/ Others	Jumlah/ Total
(1)	(2)	(3)	(4)	(5)	(6)
1. Bintaro	1.120	949	1.986	360	4.415
2. Pesanggrahan	827	466	1.145	535	2.973
3. Ulujami	1.163	861	1.309	202	3.535
4. Petukangan Selatan	825	792	1.069	321	3.007
5. Petukangan Utara	1.341	1.047	1.917	565	4.870
<b>Jumlah/Total</b>	<b>5.276</b>	<b>4.115</b>	<b>7.426</b>	<b>1.983</b>	<b>18.800</b>

Sumber/Source: Survei Fisik Kelurahan, BPS Kotamadya Jakarta Selatan



Tabel 4.21  
TableJumlah Keluarga Menurut Kelurahan dan Tahapan  
Kesejahteraan  
*Number of Family by Village and Prosperous Phase 2004*

Kelurahan/ <i>Village</i>	KPS	KS 1 / <i>KS 1</i>	KS2 / <i>KS2</i>	KS 3 / <i>KS 3</i>	KS 3+/ <i>KS 3+</i>	Jumlah/ <i>Total</i>
(1)	(2)	(3)	(4)	(5)	(6)	(6)
1. Bintaro	30	1.164	2.258	2.791	1.588	7.831
2. Pesanggrahan	8	476	241	2.927	460	4.112
3. Ulujami	17	1.131	280	2.165	2.438	6.030
4. Petukangan Selatan	-	1.835	1.488	1.900	457	5.680
5. Petukangan Utara	-	914	3.093	4.330	1.471	9.808
Jumlah/ <i>Total</i>	55	5.520	7.360	14.113	6.414	33.461

Sumber/*Source*: PLKB Kecamatan Pesanggrahan

Tabel 4.22  
Table

Jumlah Rumah Penduduk / Bangunan tempat Tinggal Menurut Kelurahan dan Keadaan Fisik Bangunannya  
*Number of Resident Building by Their Conditions and Village 2004*

Kelurahan/ <i>Village</i>	Permanen/ <i>Permanent</i>	Semi Permanen/ <i>Semi Permanent</i>	Sementara/ <i>Temporary</i>	Jumlah/ <i>Total</i>
(1)	(2)	(3)	(4)	(6)
1. Bintaro	4.304	1.922	112	6.338
2. Pesanggrahan	2.475	726	10	3.211
3. Ulujami	3.226	1.196	-	4.422
4. Petukangan Selatan	3.151	91	20	3.262
5. Petukangan Utara	2.319	1.819	24	4.162
<b>Jumlah/Total</b>	<b>15.475</b>	<b>5.754</b>	<b>166</b>	<b>21.395</b>

Sumber/Source: Survei Fisik Kelurahan, BPS Kotamadya Jakarta Selatan

Tabel 4.23 Jumlah Rumah Susun, Real Estate dan Kondominium Menurut Kelurahan  
*Table* *Number of Stack House, Real Estate and Apartment by Village 2004*

Kelurahan/ <i>Village</i>	Rumah Susun/ <i>Stack House</i>	Real Estate/ <i>Real Estate</i>	Kondominium/ <i>Condominium</i>
(1)	(2)	(3)	(4)
1. Bintaro	-	3	-
2. Pesanggrahan	-	1	-
3. Ulujami	-	1	-
4. Petukangan Selatan	-	3	-
5. Petukangan Utara	-	1	-
<i>Jumlah/Total</i>	-	9	-


Sumber/Source: Survei Fisik Kelurahan, BPS Koamadya Jakarta Selatan

Tabel 4.24 Jumlah Kepala Keluarga yang Menggunakan Listrik  
 Menurut Kelurahan  
*Table Number of Household used Electrical Power  
 by Village 2004*

Kelurahan/ <i>Village</i>	Listrik PLN	Listrik Non PLN
(1)	(2)	(3)
1. Bintaro	6.859	-
2. Pesanggrahan	3.376	-
3. Ulujami	5.648	-
4. Petukangan Selatan	3.627	-
5. Petukangan Utara	5.650	-
Jumlah/ <i>Total</i>	25.160	-

Sumber/*Source*: Survei Fisik Kelurahan, BPS Kotamadya Jakarta Selatan

hikmatika@selkoto.bps.go.id



5

**PEREKONOMIAN/  
*ECONOMIC***

**BAB / CHAPTER V**  
**PEREKONOMIAN / ECONOMICAL**

**5.1 Bank**

Pada tahun 2003 di Kecamatan Pesanggrahan terdapat 5 bank pemerintah dan 9 bank swasta. Pada tahun 2004 bank pemerintah masih berjumlah 5 buah dan bank swasta berjumlah 9 buah bank. Dari tahun 2003-2004 jumlah bank baik pemerintah maupun swasta tidak mengalami perubahan.

**5.2 Industri**

Perusahaan industri dibedakan menjadi empat, yaitu besar, sedang, kecil dan rumahtangga. Pada tahun 2004 di Kecamatan Pesanggrahan terdapat 238 buah perusahaan industri dan 95,7 persen diantaranya adalah industri rumahtangga.

**5.1 Bank**

*In Pesanggrahan District 2003 there are 5 civil banks and 9 private banks. Whereas in 2004 there are civil banks and 9 private banks. From 2003-2004 number of banks both civil and private bank are not changed.*

**5.2 Industry**

*Manufacturing establishment is different into four different kinds, which are large, medium, small and household industry. In 2004 there are 238 factory establishment in Pesanggrahan District and 95,7 % of them are household industry.*

Tabel 5.1 Jumlah Bangunan Bukan Perumahan Menurut Kelurahan dan Jenis Bangunan  
 Table Number of Resident Building by Village and Condition 2004

Kelurahan/ <i>Village</i>	Gedung/ <i>Building</i>	Pabrik/ <i>Fabric</i>	Gudang/ <i>Ware house</i>	Perkantoran/ <i>Office Affairs</i>
(1)	(2)	(3)	(4)	(5)
1. Bintaro	3	4	1	18
2. Pesanggrahan	-	-	1	-
3. Ulujami	-	3	-	3
4. Petukangan Selatan	-	2	-	5
5. Petukangan Utara	-	1	-	8
Jumlah / <i>Total</i>	3	10	2	34

Sumber/Source : Survei Fisik Kelurahan, BPS Kotamadya Jakarta Selatan

Tabel 5.2  
Table

Jumlah Salon Kecantikan, Penjahit, Bengkel Mobil, Bengkel Motor, Showroom Mobil Menurut Kelurahan  
*Number of Beauty Parlor, Tailor, Car Workshop, Motor Cycle Workshop, and Car Showroom by Village 2004*

Kelurahan/ <i>Village</i>	Salon Kecantikan <i>/ Beauty Parlor</i>	Penjahit/ <i>Tailor</i>	Bengkel Mobil/ <i>Car Workshop</i>	Bengkel Motor/ <i>Motorcycle Workshop</i>	Showroom Mobil/ <i>Car Showroom</i>
(1)	(2)	(3)	(4)	(5)	(6)
1. Bintaro	21	16	22	9	3
2. Pesanggrahan	4	9	6	7	-
3. Ulujami	12	92	11	21	1
4. Petukangan Selatan	6	70	6	7	1
5. Petukangan Utara	25	6	10	19	-
<b>Jumlah / Total</b>	<b>68</b>	<b>193</b>	<b>69</b>	<b>63</b>	<b>5</b>

Sumber/Source : Survei Fisik Kelurahan, BPS Kotamadya Jakarta Selatan



Tabel 5.3  
TableJumlah Pasar Menurut Kelurahan dan Jenisnya  
*Number of Market by Type and  
Village 2004*

Kelurahan/ <i>Village</i>	Pasar Induk	Pasar Region al	Pasar Inpres	Pasar tradisio nal	Pasar Swala yan	Mall	Waser da	Mini Mark et
(1)	(2)	(3)	(4)	(5)	(6)	(7)	(8)	(9)
1. Bintaro	-	-	-	-	1	-	2	4
2. Pesanggrahan	-	1	1	-	-	-	-	3
3. Ulujami	-	-	-	-	-	-	1	6
4. Petukangan Selatan	-	-	-	-	-	-	-	6
5. Petukangan Utara	-	-	-	2	-	-	2	4
Jumlah / <i>Total</i>	-	1	1	2	1	-	5	23

Sumber/Source : Survei Fisik Kelurahan, BPS Kotamadya Jakarta Selatan

Tabel 5.4  
TableJumlah Bank Menurut Status dan Kelurahan  
*Number of Bank by Status and by Village 2004*

Kelurahan/ <i>Village</i>	Bank		Jumlah/ <i>Total</i>
	Pemerintah/ <i>Government</i> Bank	Bank Swasta/ <i>Private Bank</i>	
(1)	(2)	(3)	(4)
1. Bintaro	2	8	10
2. Pesanggrahan	1	-	1
3. Ulujami	1	1	2
4. Petukangan Selatan	1	-	1
5. Petukangan Utara	-	-	-
Jumlah / <i>Total</i>	5	9	14

Sumber/Source : Survei Fisik Kelurahan, BPS Kotamadya Jakarta Selatan

Tabel 5.5  
TableJumlah Perusahaan Industri Menurut Kelurahan dan Status  
*Number of Industrial Affairs by Status and Village 2004*

Kelurahan/ <i>Village</i>	Industri Kecil/ <i>Small Manufactur</i>	Industri Rumah Tangga/ <i>Home Industry</i>	Jumlah/ <i>Total</i>
(1)	(2)	(3)	(4)
1. Bintaro	22	52	74
2. Pesanggrahan	5	24	29
3. Ulujami	7	24	31
4. Petukangan Selatan	6	79	85
5. Petukangan Utara	-	9	9
Jumlah / <i>Total</i>	40	188	228

Sumber/*Source* : Survei Fisik Kelurahan, BPS Kotamadya Jakarta Selatan



# 6

**AKOMODASI,  
KOMUNIKASI DAN  
PERHUBUNGAN /  
*ACCOMMODATION,  
COMMUNICATION  
AND AND  
TRANSPORTATION***

ta.bps.go.id

**BAB / CHAPTER VI**  
**AKOMODASI, KOMUNIKASI DAN PERHUBUNGAN /**  
**ACCOMODATION, COMMUNICATION AND TRANSPORTATION**

**6.1 Fasilitas Komunikasi**

Dibandingkan dengan banyaknya Kepala Keluarga di Kecamatan Pesanggrahan, banyaknya fasilitas komunikasi seperti kantor pos, telepon umum dan wartel masih sangat rendah. Dari 25.160 kepala keluarga baru terdapat 4 buah kantor pos, 115 buah telepon umum, 2 buah warnet dan 120 buah wartel.

*6.1 Communication Facility*

*In Pesanggrahan District, the communication facilities such as post office, public phone and phone stall are still low. If it is compare to the number of household. I.e 25.160 household, there are only 4 post office, 115 public telephones, 2 warnet and 120 phone stall.*

Tabel 6.1 Jumlah Hotel, Losmen/ Penginapan dan Restoran Menurut Kelurahan  
*Table Number of Hotel, Inn, and Restaurant by Village 2004*

Kelurahan/ <i>Village</i>	Hotel Bintang/ <i>Classified</i>	Hotel Non Bintang / Non <i>Classified</i>	Losmen/ Penginapan/ <i>Inn</i>	Hostel/ <i>Hostel</i>	Motel/ <i>Motel</i>	Restoran- Rmh Makan/ <i>Restaurant</i>
(1)	(2)	(3)	(4)	(5)	(6)	(7)
1. Bintaro	-	-	-	-	-	25
2. Pesanggrahan	-	-	-	-	-	32
3. Ulujami	-	-	-	-	-	21
4. Petukangan Selatan	-	-	-	-	-	130
5. Petukangan Utara	-	-	-	-	-	28
Jumlah / <i>Total</i>	-	-	-	-	-	236

Sumber/*Source* : Survei Fisik Kelurahan, BPS Kotamadya Jakarta Selatan

Tabel 6.2  
Table

Jumlah Kantor Pos, Telepon Umum, Wartel dan  
Warnet Menurut Kelurahan  
*Number of Post Office, Public Telephone, Wartel, and Warnet  
by Village 2004*

Kelurahan/ <i>Village</i>	Kantor Pos/ <i>Post Office</i>	Telepon Umum/ <i>Public Telephone</i>	Wartel/ <i>Wartel</i>	Warnet/ <i>Warnet</i>
(1)	(2)	(3)	(4)	(5)
1. Bintaro	1	47	63	1
2. Pesanggrahan	-	25	17	-
3. Ulujami	1	21	13	-
4. Petukangan Selatan	1	8	8	-
5. Petukangan Utara	1	41	19	1
<b>Jumlah / Total</b>	<b>4</b>	<b>142</b>	<b>120</b>	<b>2</b>

Sumber/*Source* : Survei Fisik Kelurahan, BPS Kotamadya Jakarta Selatan

Tabel 6.3 Jumlah Terminal dan Halte Bus Menurut Kelurahan  
*Table Number of Bus Station and Shelter by Village 2004*

Kelurahan/ <i>Village</i>	Terminal/ <i>Bus Station</i>	Halte Bus / <i>Shelter</i>
(1)	(2)	(3)
1. Bintaro	-	4
2. Pesanggrahan	-	3
3. Ulujami	-	1
4. Petukangan Selatan	-	1
5. Petukangan Utara	-	2
Jumlah / <i>Total</i>	-	11

Sumber/*Source* : Survei Fisik Kelurahan, BPS Kotamadya Jakarta Selatan



Tabel 6.4  
*Table* 6.4 Persentase Jalan Lingkungan Menurut Kelurahan  
*Surrounding Way Percent by Village 2004*

Kelurahan/ <i>Village</i>	2003			2004		
	Aspal	Batu/ Kerikil	Tanah	Aspal	Batu/ Kerikil	Tanah
(1)	(2)	(3)	(4)	(5)	(6)	(7)
1. Bintaro	95	-	5	96	3	1
2. Pesanggrahan	94	1	5	96	3	1
3. Ulujami	96	-	4	97	2	1
4. Petukangan Selatan	95	-	5	98	1	1
5. Petukangan Utara	95,5	1	3,5	95,5	1	3,5

Sumber/*Source* : Survei Fisik Kelurahan, BPS Kotamadya Jakarta Selatan



054.01 .01 .018580 .000

2 .09 .02 .09 .999 .

<https://jakselkota.bps.go.id>



**BADAN PUSAT STATISTIK KOTAMADYA JAKARTA SELATAN**

*BPS - Statistics Kotamadya Jakarta Selatan*

Jl. Prapanca Raya No. 9 Blok A Lt. 15 Kebayoran Baru, 12170

Telp. 021-72789159 Ext. 7403 ; 7404, 021-72792576, Fax. 021-72789306

E-mail : [bps3171@plasa.com](mailto:bps3171@plasa.com)