



Katalog BPS : 1102001.3503080

# **KECAMATAN GANDUSARI DALAM ANGKA 2012**

*GANDUSARI SUB REGENCY IN FIGURES 2012*



**BADAN PUSAT STATISTIK KABUPATEN TRENGGALEK  
STATISTICS OF TRENGGALEK REGENCY**



Katalog BPS : 1102001.3503080

# KECAMATAN GANDUSARI DALAM ANGKA 2012

***GANDUSARI SUB REGENCY IN FIGURES 2012***



**BADAN PUSAT STATISTIK KABUPATEN TRENGGALEK**

*Statistics of Trenggalek Regency*

Jl. Brigjen Soetran Trenggalek No. Telp. (0355) 791432

*Katalogus Dalam Terbitan*

KECAMATAN GANDUSARI DALAM ANGKA 2012

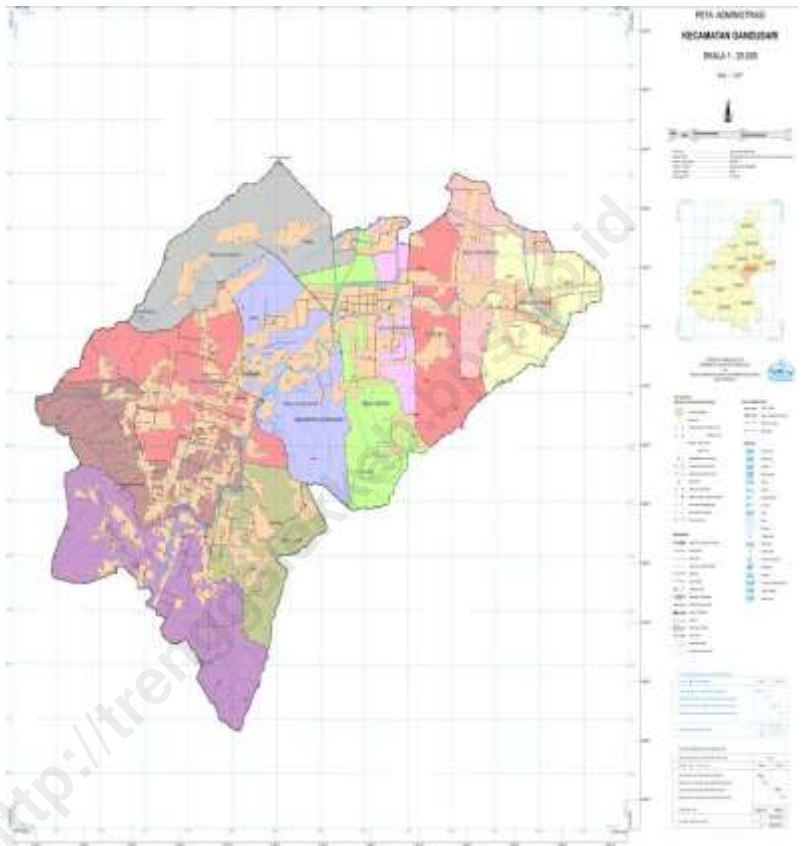
Katalog BPS : 1102001.3503080  
Ukuran Buku : 22 Cm x 15 Cm  
Jumlah Halaman : 128 halaman  
Naskah : Koordinator Statistik Kecamatan Gandusari  
Tahun Terbit : 2012

Penyunting :  
Seksi Neraca Wilayah dan Analisis Statistik  
BPS Kabupaten Trenggalek

Diterbitkan Oleh :  
Badan Pusat Statistik Kabupaten Trenggalek

<http://trenggalekkan.bps.go.id>

## Peta Wilayah Kecamatan Gandusari



## KATA PENGANTAR

**Kecamatan Gandusari Dalam Angka 2012** merupakan langkah awal dalam penyajian data sampai pada tingkat terkecil (*Small Area Statistics*). Penerbitan buku ini dimaksudkan untuk membantu memenuhi kebutuhan akan data statistik di tingkat kecamatan, untuk digunakan sebagai bahan perencanaan dan gambaran perkembangan pembangunan di wilayah Kecamatan Gandusari.

Kami menyadari bahwa dalam pengumpulan data, pengolahan data, dan penyajian data yang terdapat dalam buku ini masih banyak kelemahan dan kekurangan, untuk itu kami selalu mengharap saran kritik guna perbaikan dan penyempurnaan penerbitan selanjutnya.

Kepada semua pihak yang telah membantu dalam penerbitan buku ini kami ucapkan terima kasih. Semoga penerbitan buku **Kecamatan Gandusari Dalam Angka 2012** ini bermanfaat bagi kita semua.

Gandusari, Juni 2012

Koordinator Statistik Kecamatan Gandusari

Kabupaten Trenggalek

**YUDHA EKO ERTANTO**

## KATA SAMBUTAN

Dengan puji dan syukur kehadiran Tuhan Yang Maha Esa, yang telah memberikan rahmat, taufiq, dan hidayah-Nya sehingga buku **Kecamatan Gandusari Dalam Angka 2012** dapat diselesaikan. Tak lupa ucapan terima kasih kami sampaikan kepada para kepala dinas/instansi di kecamatan, kepala desa, kepala sekolah, dan semua pihak yang tidak dapat kami sebutkan satu persatu yang telah kerja sama dengan baik sehingga buku ini dapat disusun.

Buku ini berisi data potensi wilayah dan hasil hasil pembangunan di wilayah Kecamatan Gandusari sampai dengan akhir tahun 2011. Kami menyadari bahwa buku yang sederhana ini belum dapat memberikan kepuasan kepada semua pihak, namun demikian mudah-mudahan apa yang tersaji di dalam buku ini dapat berguna bagi pengguna data yang berasal dari dinas/instansi, perorangan, pelajar, maupun masyarakat secara umum.

Demikian sambutan singkat kami, semoga bermanfaat.

Gandusari, Juni 2012

CAMAT Gandusari,

**SURODJO, S.sos**

## DAFTAR ISI

<b>1. KATA PENGANTAR</b> .....	iii
<b>2. SAMBUTAN</b> .....	iv
<b>3. DAFTAR ISI</b> .....	v
<b>4. DAFTAR GRAFIK</b> .....	xii
<b>5. BAB I KEADAAN GEOGRAFIS</b>	
Tabel 1.1 Letak Geografis .....	3
Tabel 1.2 Batas Kecamatan .....	3
Tabel 1.3 Letak Geografis dan Topografi Desa .....	4
Tabel 1.4 Jarak dari Kantor Desa ke Kantor Kecamatan .....	5
Tabel 1.5 Nama dan Panjang Sungai .....	6
Tabel 1.6 Luas Lahan Berdasarkan Jenis Penggunaan .....	7
Tabel 1.7 Jumlah hari Hujan dan Curah Hujan 2011 .....	8
Tabel 1.8 Ketinggian dari Permukaan Laut per Desa .....	9
Tabel 1.9 Rata – rata Kedalaman Sumber Air tanah (sumur) per desa .....	10
Tabel 1.10 Banyaknya Sumber Air .....	11
<b>6. BAB II PEMERINTAHAN</b>	
Tabel 2.1 Jumlah Dusun, Rukun Warga Dan Rukun Tetangga .....	14
Tabel 2.2 Jumlah Perangkat Desa .....	15
Tabel 2.3 Banyaknya Perangkat Desa Menurut Jabatan .....	16
Tabel 2.4 Luas Bengkok Pamong/ Perangkat Desa Menurut Desa dan Jenis Tanah, Tahun 2011 .....	18
Tabel 2.5 Potensi Hansip per Desa Menurut Pendidikan .....	19
Tabel 2.6 Jumlah Pemilih Terdaftar dan Suara Yang Masuk Pemilu Gubernur Putaran I 2008 Dirinci Menurut Desa .....	20

Tabel 2.7	Jumlah Pemilih Terdaftar dan Suara Yang Sah Pemilu Gubernur Tahap I 2008 Dirinci Menurut Desa.....	21
Tabel 2.8	Jumlah Pemilih Terdaftar dan Suara Yang Masuk Pemilu Gubernur Putaran II 2008 Dirinci Menurut Desa.....	22
Tabel 2.9	Jumlah Pemilih Terdaftar dan Suara Yang Sah Pemilu Gubernur Tahap II 2008 Dirinci Menurut Desa.....	23

## **7. BAB III PENDUDUK**

Tabel 3.1	Jumlah Rumah Tangga, Penduduk Menurut Jenis Kelamin Dan Sex Ratio Per Desa .....	26
Tabel 3.2	Luas Desa, Jumlah Penduduk Dan Kepadatan Penduduk .....	27
Tabel 3.3	Penduduk Menurut Kewarganegaraan dan Jenis Kelamin per Desa, 2011 .....	28
Tabel 3.4	Penduduk Usia Sekolah 2011 .....	29
Tabel 3.5	Banyaknya Rumah Tangga Sasaran per Desa Hasil Pendataan PPLS 2008.....	30
Tabel 3.6	Banyaknya Kelahiran Menurut Jenis Kelamin per Desa 2011.....	31
Tabel 3.7	Penduduk yang Datang Menurut Tujuan 2011.....	32

## **8. BAB IV SOSIAL**

Tabel 4.1	Jumlah Sekolah, Kelas, Murid Dan Guru Taman Kanak-kanak (TK).....	36
Tabel 4.2	Jumlah Sekolah, Kelas, Murid Dan Guru Sekolah Dasar (SD) .....	37



Tabel 4.3	Jumlah Ruang Belajar Sekolah Dasar Menurut Status .....	38
Tabel 4.4	Banyaknya Murid Sekolah Dasar (SD) Menurut Jenis Kelamin .....	40
Tabel 4.5	Jumlah Peserta Ujian Nasional (UN) Sekolah Dasar .....	41
Tabel 4.6	Banyaknya Sekolah, Ruang Belajar, Murid Dan Guru SD / MI Menurut Status .....	42
Tabel 4.7	Rata-rata Murid Per Sekolah, Per Ruang Belajar, Guru Per Sekolah Dan Murid Per Guru Di SD/MI Menurut Status Sekolah .....	42
Tabel 4.8	Banyaknya Murid SD Menurut Jenis Kelamin .....	43
Tabel 4.9	Banyaknya Murid Madrasah Ibtidaiyah Menurut Jenis Kelamin Dan Status Sekolah .....	43
Tabel 4.10	Jumlah Guru Di Sekolah Lanjutan Menurut Status Sekolah .....	44
Tabel 4.11	Jumlah Ruang Belajar Di Sekolah Lanjutan Menurut Status Sekolah .....	44
Tabel 4.12	Jumlah Siswa SMP Negeri (SMPN) .....	45
Tabel 4.13	Jumlah Rombongan Belajar SMP Negeri .....	45
Tabel 4.14	Hasil UAS / UN SMP Negeri.....	46
Tabel 4.15	Jumlah Murid SMP Swasta Menurut Kelas Dan Jenis Kelamin .....	46
Tabel 4.16	Jumlah Rombongan Belajar SMP Swasta.....	47
Tabel 4.17	Jumlah Peserta Ujian Nasional SMP Swasta .....	47
Tabel 4.18	Jumlah Guru di Sekolah Lanjutan .....	48
Tabel 4.19	Jumlah Ruang Belajar di Sekolah Lanjutan.....	48
Tabel 4.20	Jumlah Sekolah Lanjutan Menurut Status .....	49

Tabel 4.21	Banyaknya Murid di Sekolah Lanjutan .....	49
Tabel 4.22	Jumlah Murid SMP Negeri.....	50
Tabel 4.23	Rata-Rata Murid Per Sekolah, Ruang Belajar, per Sekolah di SMP.....	50
Tabel 4.24	Jumlah Madrasah Menurut Tingkat Pendidikan dan Status Sekolah .....	51
Tabel 4.25	Hasil UAS/ UN SMP Negeri.....	52
Tabel 4.26	Hasil UAS/ UN SMP Swasta .....	52
Tabel 4.27	Jumlah Murid SMP Swasta Menurut Kelas, Jenis Kelamin .....	53
Tabel 4.28	Banyaknya Murid MA Al-Falah .....	54
Tabel 4.29	Hasil EBTA/EBTANAS MA Al- Falah.....	54
Tabel 4.30	Jumlah Fasilitas Kesehatan.....	55
Tabel 4.31	Jumlah Tenaga Kesehatan.....	56
Tabel 4.32	Pasangan Usia Subur (PUS) dan Akseptor KB Lestari Menurut Alat Kontrasepsi yang Digunakan, 2011 .....	57
Tabel 4.33	Realisasi Pencapaian Akseptor KB Baru Menurut Alat Kontrasepsi, 2011 .....	58
Tabel 4.34	Jumlah Keluarga Sejahtera .....	59
Tabel 4.35	Gangguan Kriminalitas Menurut Jenisnya .....	60
Tabel 4.36	Gangguan Kecelakaan Lalu lintas .....	61
Tabel 4.37	Pelanggaran Penegakan Perda .....	62
Tabel 4.38	Pelanggaran Penegakan Perda (Tindak Lanjut).....	62
Tabel 4.39	Kejadian Bencana .....	63
Tabel 4.40	Peristiwa Nikah, Talak, Cerai, dan Rujuk .....	64
Tabel 4.41	Jumlah Taman Kanak-kanak Al Quran, 2011.....	65
Tabel 4.42	Tanah Wakaf per Desa (Ha).....	66

Tabel 4.43	Jumlah Tempat Ibadah.....	67
Tabel 4.44	Pemanfaatan Pelayanan Kesehatan Menurut Status Bayar per Bulan, 2011 .....	68
Tabel 4.45	Pemanfaatan Pelayanan Kesehatan Menurut Status Bayar per Bulan, 2011 .....	69
Tabel 4.46	Pemanfaatan Pelayanan Kesehatan Menurut Jenis Pelayanan dan Jumlah Hari Rawat per Bulan, 2011 ....	70
Tabel 4.47	Pemanfaatan Pelayanan Kesehatan Menurut Jenis Pelayanan dan Jumlah Hari Rawat per Bulan, 2011 ....	71
Tabel 4.48	Kunjungan Menurut Kelompok Umur per Bulan .....	72
Tabel 4.49	Kunjungan Menurut Kelompok Umur per Bulan .....	73
Tabel 4.50	Petugas Kesehatan Menurut Desa Dan Profesinya .....	74
Tabel 4.51	Fasilitas Kesehatan Menurut Desa dan Jenisnya.....	75
Tabel 4.52	Organisasi Kesenian Menurut Desa dan Jenisnya.....	76
Tabel 4.53	Perkumpulan Olah Raga Menurut Desa dan Jenisnya.....	77

## 9. BAB V PERTANIAN

Tabel 5.1	Luas Tanah Menurut Penggunaan (Ha) .....	80
Tabel 5.2	Luas Sawah menurut Jenis Pengairan (Ha) .....	81
Tabel 5.3	Luas Tanah Kering Menurut Penggunaan (Ha) 2011 .....	82
Tabel 5.4	Luas Panen tanaman Bahan Makanan (Ha) .....	83
Tabel 5.5	Produksi Tanaman Bahan Makanan Per Ha (Kuintal).....	84
Tabel 5.6	Produksi Sayuran (Kuintal).....	85
Tabel 5.7	Produksi Buah-buahan (Kuintal).....	86
Tabel 5.8	Sarana Produksi Dan Pengairan .....	87


Tabel 5.9	Alat-alat Pertanian Yang Masih Dapat Digunakan .....	88
Tabel 5.10	Luas Areal Perkebunan Menurut Jenis Tanaman .....	89
Tabel 5.11	Luas Hutan Menurut Fungsi Hutan Dan Reboisasi (Ha).....	90
Tabel 5.12	Populasi Ternak per Desa 2008. ....	91
Tabel 5.13	Populasi Unggas dan Aneka Ternak per Desa 2008.....	92
Tabel 5.14	Luas Panen, Produktivitas Dan Produksi Per Sub Round Tanaman Palawija (Ubi Kayu) Kecamatan Gandusari Tahun 2008 .....	93
Tabel 5.14	Luas Panen, Produktivitas Dan Produksi Per Sub Round Tanaman Palawija (Kedelai) Kecamatan Gandusari Tahun 2008 .....	94
Tabel 5.15	Luas Panen, Produktivitas Dan Produksi Per Sub Round Tanaman Palawija (Kacang Tanah) Kecamatan Gandusari Tahun 2008.....	95
Tabel 5.16	Luas Panen, Produktivitas Dan Produksi Per Sub Round Tanaman Padi Ladang Kecamatan Gandusari Tahun 2008 .....	96
Tabel 5.17	Luas Tanaman Padi dan Palawija Menurut Desa dan Jenisnya .....	97
Tabel 5.18	Produksi Padi dan Palawija Menurut Desa dan Jenisnya (Ton).....	98
Tabel 5.19	Banyaknya Tanaman Buah-buahan Menurut Jenisnya (Pohon).....	99
Tabel 5.20	Jumlah Rumah Tangga Perikanan Menurut Jenisnya ...	100

## **10 BAB VI EKONOMI**

Tabel 6.1	Banyaknya Pasar Per Desa .....	102
Tabel 6.2	Jumlah Usaha Hasil Sensus Ekonomi 2006 per Desa .....	103
Tabel 6.3	Jumlah Usaha Hasil Sensus Ekonomi 2006 Menurut Lapangan Usaha .....	104
Tabel 6.4	Jumlah Usaha Hasil Sensus Ekonomi 2006 Menurut Lapangan Usaha .....	105
Tabel 6.5	Jumlah Usaha L1* Hasil Sensus Ekonomi Tahun 2006 Menurut Lapangan Usaha .....	106
Tabel 6.6	Jumlah Usaha L2* Hasil Sensus Ekonomi Tahun 2006 Menurut Lapangan Usaha .....	110
Tabel 6.7	Anggaran Keuangan Pemerintah Desa 2011 (Ribuan Rupiah) .....	114
Tabel 6.8	Penerimaan Dari Pajak Bumi Dan Bangunan (PBB) 2011 .....	101
Tabel 6.8	Rata-rata Harga Yang Dibayar Petani .....	116

## DAFTAR GRAFIK

Grafik 1.	Jarak Kantor Desa ke Kantor Kecamatan .....	2
Grafik 2.	Jarak Kantor Desa ke Kantor Kabupaten .....	2
Grafik 3.	Jumlah Perangkat Desa Dan Dusun .....	12
Grafik 4.	Jumlah RT Dan RW .....	12
Grafik 5.	Jumlah Rumah Tangga Dan Penduduk Per Desa.....	26
Grafik 6.	Jumlah Penduduk Per Desa Menurut Jenis Kelamin.....	26
Grafik 7.	Persentase Akseptor KB Lestari Menurut Alat Kontrasepsi .....	33
Grafik 8.	Jumlah Sekolah TK dan SD Negeri .....	33
Grafik 9.	Populasi Ternak Kambing per Desa .....	67
Grafik 10.	Populasi Ayam Buras per Desa.....	67
Grafik 11.	Persentase Usaha Hasil SE '06 .....	88
Grafik 12.	Persentase Usaha Hasil SE '06 Menurut Lapangan Usaha .....	88

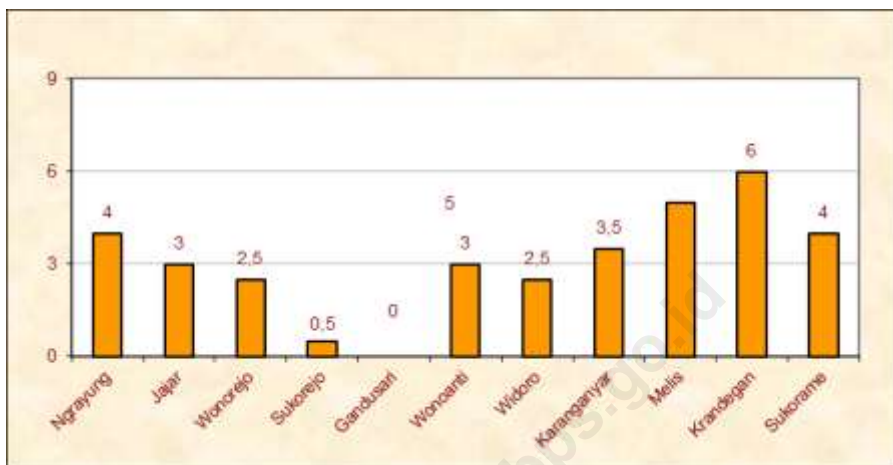


1

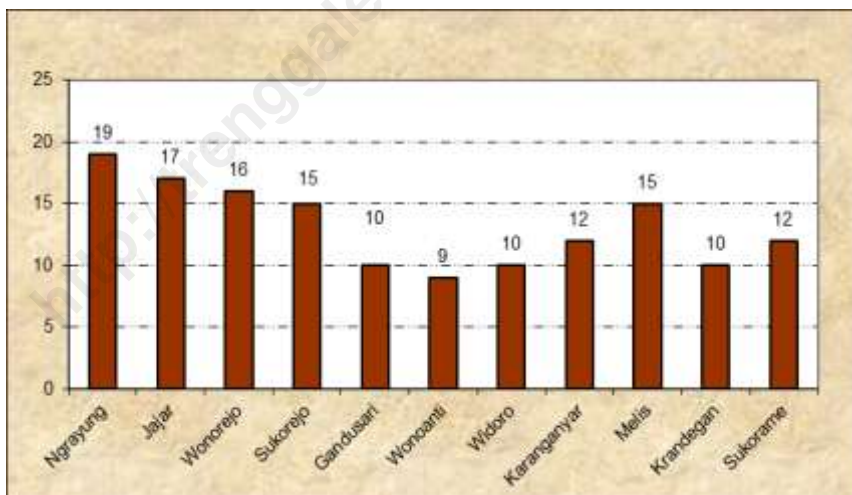
# Keadaan Geografis

*Geographical Situation*

**Grafik 1. Jarak dari Kantor Desa ke Kantor Kecamatan, 2011**



**Grafik 2. Jarak dari Kantor Desa ke Kantor Kabupaten, 2011**





**Tabel 1.1 Letak Geografis**

No	Uraian	Diantara
(1)	(2)	(3)
1.	Bujur Timur	111,24 dan 112,11
2.	Lintang Selatan	7,53 dan 8,34
3	Ketinggian dari permukaan Laut .....	100 m

Sumber : KSK Kec. Gandusari

**Tabel 1.2 Batas Kecamatan**

No	Bagian	Perbatasan Dengan
(1)	(2)	(3)
1	Utara	Kec. Karanganyar dan Kec. Pogalan
2	Timur	Kec. Pogalan dan Kec. Bandung T. Agung
3	Selatan	Kec. Kampak dan Kec. Watulimo
4	Barat	Kec. Karanganyar dan Kec. Suruh

Sumber : KSK Kec. Gandusari

**Tabel 1.3 Letak Geografis dan Topografi Desa**

No	Desa	Letak Geografis	Topografi
1	Ngrayung	111.70399BT - 8.15345LS	Dataran
2	Jajar	111.69372BT - 8.14571LS	Dataran
3	Wonorejo	111.72033BT - 8.12183LS	Dataran
4	Sukorejo	111.73841BT - 8.11651LS	Dataran
5	Gandusari	111.70399BT - 8.15345LS	Dataran
6	Wonoanti	111.70179BT - 8.12817LS	Dataran
7	Widoro	111.73124BT - 8.11665LS	Dataran
8	Karanganyar	111.74677BT - 8.10957LS	Dataran
9	Melis	111.70975BT - 8.11186LS	Dataran
10	Krandegan	111.75371BT - 8.11753LS	Dataran
11	Sukorame	111.75365BT - 8.11759LS	Dataran

Sumber : Monografi Desa

**Tabel 1.4 Jarak dari Kantor Desa ke Kantor Kecamatan  
ke Kantor Kabupaten yang Membawahi**

No	Desa	Kantor Kecamatan (km)	Kantor Kabupaten (km)
1	Ngrayung	4	19
2	Jajar	3	17
3	Wonorejo	2.5	16
4	Sukorejo	0.5	15
5	Gandusari	-	10
6	Wonoanti	3	9
7	Widoro	2.5	10
8	Karanganyar	3.5	12
9	Melis	5	15
10	Krandegan	6	10
11	Sukorame	4	12

Sumber : Monografi Desa

**Tabel 1.5 Nama dan Panjang Sungai**

No	Nama Sungai	Panjang (km)
(1)	(2)	(3)
1	Ngrayung Tawing	1.9
2	Jajar Tawing	1.5
3	Wonorejo Tawing	1.1
4	Sukorejo Tawing	1.5
5	Gandusari Tawing	2.5
6	Wonoanti -	-
7	Widoro Tawing,Munjungan	0,9/1,7
8	Karanganyar Tawing,Munjungan	1,2/1,1
9	Melis Tawing	0.9
10	Krandegan Tawing,Munjungan	0,4/1,1
11	Sukorame Tawing	1.4

Sumber : Mantri Pengairan Kec.Gandusari

**1.6 Luas Lahan Berdasarkan Jenis Penggunaan  
(Ha)**

No.	Penggunaan	2010	2011
(1)	(2)	(4)	(5)
1	Tanah Sawah	1,118	1,118
	- Irigasi Teknis	80	80
	- Irigasi 1/2Teknis	-	-
	- Irigasi Sederhana	768	768
	- Irigasi Desa / Non PU	-	-
	-Tadah Hujan	270	270
2	Lahan Kering		
	- Pekarangan	518	518
	- Tegal/ Kebun	1,015	1,015
	- Hutan Rakyat	303	303
	- Hutan Negara	1,051	1,051
3	Lahan Lainnya		
	- Tambak	-	-
	- Perkebunan	93	93
	- Lainnya	1,398	1,398

Sumber : Mantri Tani Kec. Gandusari

**Tabel 1.7 Jumlah Hari Hujan Dan Curah Hujan  
Tahun 2011**

No	Bulan	Hari Hujan	Curah Hujan	Hujan Maksimum	Rata-rata Curah Hujan
(1)	(2)	(3)	(4)	(5)	(6)
1.	Januari	17	304	44	16
2.	Pebruari	18	105	18	8
3.	Maret	17	302	42	11
4.	April	7	107	16	9
5.	Mei	17	106	15	7
6.	Juni	2	100	7	6
7.	Juli	4	103	12	6
8.	Agustus	-	-	-	-
9.	September	2	72	2	2
10.	Oktober	3	87	4	2
11.	Nopember	15	465	72	14
12.	Desember	16	297	34	14

Sumber : Mantri Pengairan Kec. Gandusari

**Tabel 1.8 Ketinggian dari Permukaan Laut per Desa**

No	Desa	Ketinggian (m)
(1)	(2)	(3)
1	Ngrayung	100
2	Jajar	200
3	Wonorejo	100
4	Sukorejo	100
5	Gandusari	100
6	Wonoanti	100
7	Widoro	200
8	Karanganyar	100
9	Melis	100
10	Krandegan	101
11	Sukorame	101

**Tabel 1.9 Rata-rata Kedalaman Sumber Air Tanah (Sumur)  
per Desa**

No	Desa	Kedalaman (m)
(1)	(2)	(3)
1	Ngrayung	18
2	Jajar	10
3	Wonorejo	8
4	Sukorejo	8
5	Gandusari	8
6	Wonoanti	7
7	Widoro	10
8	Karanganyar	12
9	Melis	8
10	Krandegan	10
11	Sukorame	9

Sumber : Monografi Desa

<http://trenggalekkab.go.id>



**Tabel 1.10 Banyaknya Sumber Air Menurut Penggunaan  
2011**

No	Desa	Irigasi	Irigasi dan Air Minum	Jumlah
(1)	(2)	(3)	(5)	(6)
1	Ngrayung		6	6
2	Jajar		3	3
3	Wonorejo		2	2
4	Sukorejo		4	4
5	Gandusari		1	1
6	Wonoanti		6	6
7	Widoro		3	3
8	Karanganyar		3	3
9	Melis		-	-
10	Krandegan		-	-
11	Sukorame		1	1
Jumlah			29	29

Sumber : Mantri Pengairan Kec. Gandusari

Khusus penggunaan air minum instansi kami tidak mengambil data

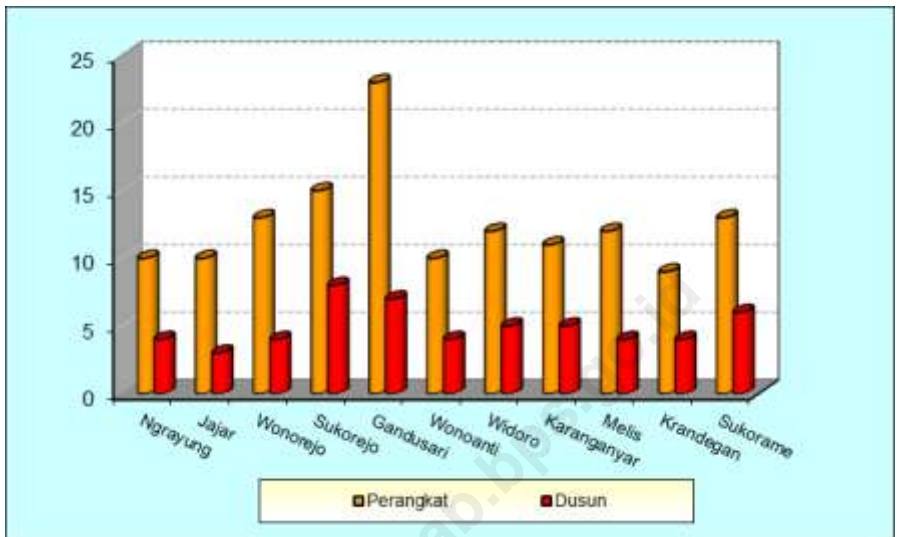


2

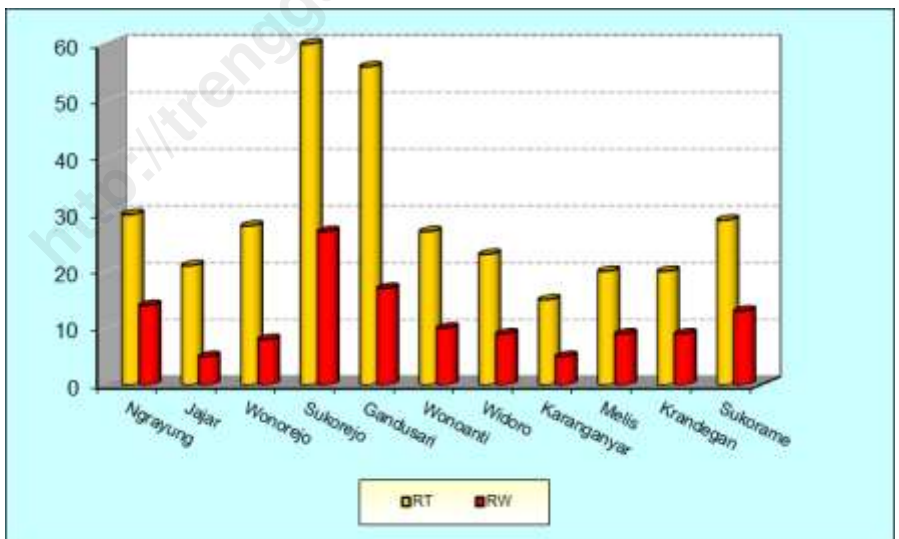
# Pemerintahan

*Government*

Grafik 3. Jumlah Perangkat dan Dusun di Kecamatan Gandusari, 2011



Grafik 4. Jumlah RT dan RW di Kecamatan Gandusari, 2011



**Tabel 2.1 Jumlah Dusun, Rukun Warga, dan Rukun Tetangga, 2011**

No	Desa	Dusun	Rukun Warga (RW)	Rukun Tetangga (RT)
(1)	(2)	(3)	(4)	(5)
1	Ngrayung	4	14	30
2	Jajar	3	5	21
3	Wonorejo	4	8	28
4	Sukorejo	8	27	60
5	Gandusari	7	17	56
6	Wonoanti	4	10	27
7	Widoro	5	9	23
8	Karanganyar	5	5	15
9	Melis	4	9	20
10	Krandegan	4	9	20
11	Sukorame	6	13	29
Jumlah		29	126	329

Sumber : Kantor Kec.Gandusari Bagian Pemerintahan.

**Tabel 2.2 Jumlah Perangkat Desa  
2011**

No	Desa	Jumlah Perangkat
(1)	(2)	(3)
1	Ngrayung	10
2	Jajar	10
3	Wonorejo	13
4	Sukorejo	15
5	Gandusari	23
6	Wonoanti	10
7	Widoro	12
8	Karanganyar	11
9	Melis	12
10	Krandegan	9
11	Sukorame	13
	Jumlah	116

Sumber : Kantor Kec.Gandusari Bagian Pemerintahan.

**Tabel 2.3 Banyaknya Perangkat Desa Menurut Jabatan per Desa Tahun 2011**

No	Desa	Kepala Desa	Sekdes	Kasun/ Pembantu Kasun
(1)	(2)	(3)	(4)	(5)
1	Ngrayung	1	1	3
2	Jajar	1	1	3
3	Wonorejo	1	1	4
4	Sukorejo	1	1	5
5	Gandusari	1	-	7
6	Wonoanti	1	1	4
7	Widoro	1	1	5
8	Karanganyar	1	-	5
9	Melis	1	1	4
10	Krandegan	1	1	3
11	Sukorame	1	1	5
Jumlah		11	8	48

Sumber : Kantor Kec.Gandusari Bagian Pemerintahan.

Lanjutan Tabel 2.3

No	Desa	Kepala Urusan						
		Pemerintahan	Pembangunan	Kesra	Keuangan	Umum	Kasun	Teknis
(1)	(2)	(3)	(4)	(5)	(6)	(7)	(8)	(9)
1	Ngrayung	1	1	1	-	1	3	1
2	Jajar	1	1	-	-	1	3	2
3	Wonorejo	-	1	-	1	1	4	4
4	Sukorejo	1	1	1	1	1	5	3
5	Gandusari	1	1	1	1	1	7	9
6	Wonoanti	1	1	1	-	1	4	-
7	Widoro	1	1	1	-	1	5	1
8	Karanganyar	1	1	1	-	1	5	1
9	Melis	1	1	-	-	1	4	3
10	Krandegan	1	1	1	1	1	3	1
11	Sukorame	1	1	1	1	1	5	2
Jumlah		10	11	8	4	11	48	27

Sumber : Kantor Kec.Gandusari Bagian Pemerintahan.

**Tabel 2.4 Luas Bengkok Pamong/ Perangkat Desa  
Menurut Desa dan Jenis Tanah, Tahun 2011**

No	Desa	Luas Bengkok		Jumlah
		Tanah Sawah	Tanah Kering	
(1)	(2)	(3)	(4)	(5)
1	Ngrayung	24.16	-	24.16
2	Jajar	12.72	-	12.72
3	Wonorejo	13.82	0.23	14.045
4	Sukorejo	29.6	-	29.6
5	Gandusari	31.96	-	31.96
6	Wonoanti	34.63	-	34.63
7	Widoro	17.03	0.98	18.01
8	Karanganyar	15.67	-	15.67
9	Melis	17.87	-	17.87
10	Krandegan	19.48	-	19.48
11	Sukorame	34.25	-	34.25
Jumlah		251.19	1.21	252.395

Sumber : Kantor Kec.Gandusari Bagian Pemerintahan.



**Tabel 2.5 Potensi Hansip per Desa Menurut Pendidikan  
2011**

No	Desa	Potensi Hansip	Pendidikan		Lat. Dasar	Belum Terlatih
			Lat. Penang. Bencana	Suskalak		
(1)	(2)	(3)	(4)	(5)	(6)	(7)
1	Ngrayung	31	1	5	6	25
2	Jajar	31	2	6	8	23
3	Wonorejo	31	1	2	3	28
4	Sukorejo	31	1	2	3	28
5	Gandusari	31	4	3	7	24
6	Wonoanti	31	2	4	6	25
7	Widoro	31	2	3	5	26
8	Karanganyar	31	3	5	8	23
9	Melis	31	1	4	5	26
10	Krandegan	31	3	2	5	26
11	Sukorame	31	2	4	6	25
Jumlah		341	22	40	62	279

Sumber : Kantor Kec.Gandusari Bagian Kamtib

**Tabel 2.6 Jumlah Pemilih Terdaftar dan Suara Yang Masuk Pemilu Gubernur Putaran I 2008 Dirinci Menurut Desa**

No	Desa	Pemilih Terdaftar	Jumlah Suara Yang Masuk	Rasio K(4) / K(3)	Jumlah TPS
(1)	(2)	(3)	(4)	(5)	(6)
1	Ngrayung	3,374	2,170	0.64	7
2	Jajar	2,264	1,379	0.61	5
3	Wonorejo	4,143	2,758	0.67	9
4	Sukorejo	7,305	4,612	0.63	15
5	Gandusari	5,311	3,253	0.61	11
6	Wonoanti	3,582	2,124	0.59	8
7	Widoro	2,315	1,571	0.68	5
8	Karanganyar	2,301	1,532	0.67	5
9	Melis	2,154	1,367	0.63	5
10	Krandegan	2,885	1,730	0.60	6
11	Sukorame	4527	2787	0.62	10
Jumlah		32,749	25,283	7	86

Sumber : KPU Kabupaten

**Tabel 2.7 Jumlah Pemilih Terdaftar dan Suara Yang Sah Pemilu Gubernur Tahap I 2008 Dirinci Menurut Desa**

No	Desa	Ka-Ji	S-R	Salam	Ah-San	Karsa
(1)	(2)	(3)	(4)	(5)	(6)	(7)
1	Ngrayung	368	932	619	57	238
2	Jajar	187	455	469	30	190
3	Wonorejo	471	972			
4	Sukorejo	399	834	1,348	139	420
5	Gandusari	511	1,094	683	16	118
6	Wonoanti	296	831	486	60	1,076
7	Widoro	258	675			
8	Karanganyar	149	638	704	98	377
9	Melis	325	253	697	149	483
10	Krandegan	393	623	1338	83	285
11	Sukorame	340	1344			
	Jumlah	3,697	8,651	6,344	632	3,187

Sumber : KPU Kabupaten

**Tabel 2.8 Jumlah Pemilih Terdaftar dan Suara Yang Masuk Pemilu Gubernur Putaran II 2008 Dirinci Menurut Desa**

No	Desa	Pemilih Terdaftar	Jumlah Suara Yang Masuk	Rasio K(4) / K(3)	Jumlah TPS
(1)	(2)	(3)	(4)	(5)	(6)
1	Ngrayung	1,794	855	0.48	4
2	Jajar	1,504	598	0.40	4
3	Wonorejo	4,472	1,718	0.38	11
4	Sukorejo	1,777	708	0.40	4
5	Gandusari	3,274	1,790	0.55	10
6	Wonoanti	2,338	1,132	0.48	6
7	Widoro	2,839	1,781	0.63	7
8	Karanganyar	3182	2047	0.64	10
9	Melis				
10	Krandegan				
11	Sukorame				
	Jumlah	21,037	9,939	0.47	56

Sumber : KPU Kabupaten

**Tabel 2.9 Jumlah Pemilih Terdaftar dan Suara Yang Sah Pemilu Gubernur  
Tahap II 2008 Dirinci Menurut Desa**

No	Desa	Ka-Ji	Karsa
(1)	(2)	(3)	(4)
1	Ngrayung	1,079	699
2	Jajar	667	431
3	Wonorejo	1,337	877
4	Sukorejo	1,967	1,560
5	Gandusari	1,656	1,162
6	Wonoanti	925	683
7	Widoro	864	540
8	Karanganyar	834	413
9	Melis	692	402
10	Krandegan	1,010	458
11	Sukorame	1409	786
	<b>Jumlah</b>	<b>12,440</b>	<b>8,011</b>

Sumber : KPU Kabupaten

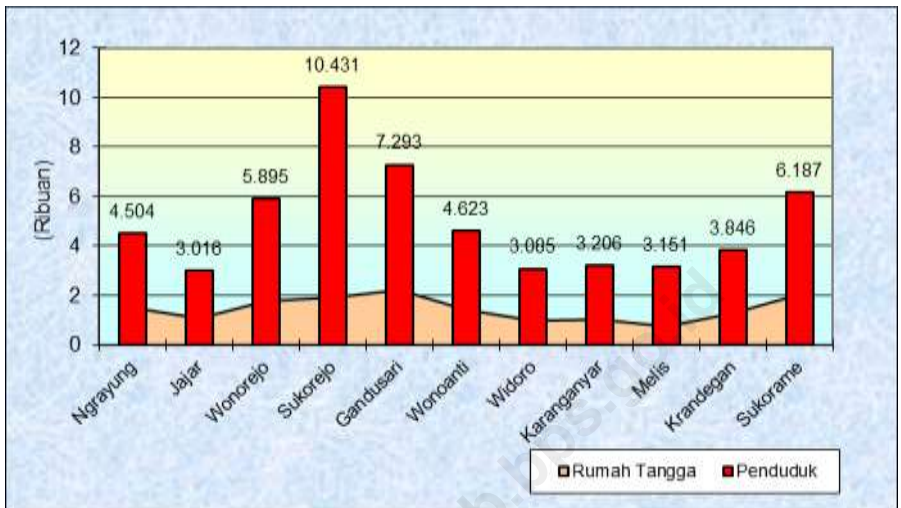


3

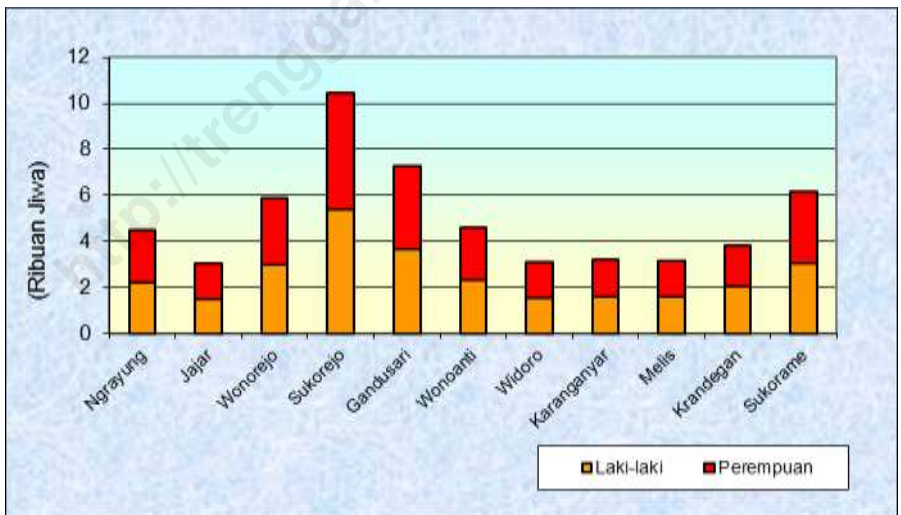
# Penduduk

*Population*

**Grafik 5. Jumlah Rumah Tangga dan Penduduk per Desa, 2011**



**Grafik 6. Jumlah Penduduk per Desa Menurut Jenis Kelamin, 2011**



**Tabel 3.1 Jumlah Rumah tangga, Penduduk Menurut Jenis Kelamin, dan Sex Ratio per Desa, 2010**

No	Desa	Rumah Tangga	Penduduk		Sex Ratio
			Laki-laki	Perempuan	
(1)	(2)	(3)	(4)	(5)	(6)
1	Ngrayung	1,503	2,220	2,284	103
2	Jajar	1,081	1,493	1,523	102
3	Wonorejo	1,776	2,983	2,912	98
4	Sukorejo	1,923	5,386	5,045	94
5	Gandusari	2,223	3,642	3,651	100
6	Wonoanti	1,424	2,345	2,278	97
7	Widoro	985	1,541	1,544	100
8	Karanganyar	1,032	1,596	1,610	101
9	Melis	754	1,599	1,552	97
10	Krandegan	1,287	2,064	1,782	86
11	Sukorame	2,047	3,070	3,117	102
Jumlah		16,035	27,939	27,298	98

Sumber : PLKB & Kec. Gandusari



**Tabel 3.2 Luas Desa, Jumlah Penduduk,  
Dan Kepadatan Penduduk, 2010**

No	Desa	Luas Desa (km <sup>2</sup> )	Jumlah Penduduk	Kepadatan Penduduk (Jiwa/km <sup>2</sup> )
(1)	(2)	(3)	(4)	(5)
1	Ngrayung	4.80	4,504	871
2	Jajar	4.80	3,016	536
3	Wonorejo	7.00	5,895	842
4	Sukorejo	7.30	10,431	1,429
5	Gandusari	5.70	7,293	1,279
6	Wonoanti	5.50	4,623	841
7	Widoro	2.50	3,085	1,234
8	Karanganyar	3.40	3,206	943
9	Melis	3.40	3,151	927
10	Krandegan	2.90	3,846	1,326
11	Sukorame	4.80	6,187	1,289
	Jumlah	52.10	55,237	1,060

Sumber : KSK Kec.Gandusari

**Tabel 3.3 Penduduk Menurut Kewarganegaraan dan Jenis Kelamin per Desa, 2010**

No	Desa	WNI		WNA	
		Laki-laki	Perempuan	Laki-laki	Perempuan
(1)	(2)	(3)	(4)	(5)	(6)
1	Ngrayung	2,220	2,284	-	-
2	Jajar	1,493	1,523	-	-
3	Wonorejo	2,983	2,912	-	-
4	Sukorejo	5,386	5,045	-	-
5	Gandusari	3,642	3,651	-	-
6	Wonoanti	2,345	2,278	-	-
7	Widoro	1,541	1,544	-	-
8	Karanganyar	1,596	1,610	-	-
9	Melis	1,599	1,552	-	-
10	Krandegan	2,064	1,782	-	-
11	Sukorame	3,070	3,117	-	-
Jumlah		27,939	27,298	-	-

Sumber : KSK Kec. Gandusari

**Tabel 3.4 Penduduk Usia Sekolah  
2011**

No	Desa	Umur 7 - 15 Tahun			
		Sekolah		Tidak Sekolah	
		L	P	L	P
(1)	(2)	(3)	(4)	(5)	(6)
1	Ngrayung	76	23	24	11
2	Jajar	42	27	9	4
3	Wonorejo	86	82	12	14
4	Sukorejo	154	161	10	6
5	Gandusari	157	172	18	6
6	Wonoanti	63	61	4	2
7	Widoro	58	32	-	-
8	Karanganyar	43	24	1	3
9	Melis	51	46	3	2
10	Krandegan	42	51	10	12
11	Sukorame	121	118	22	16
Jumlah		893	797	113	76

Sumber : PLKB Kec. Gandusari

**Tabel 3.5 Banyaknya Rumah Tangga Sasaran  
per Desa Hasil Pendataan PPLS 2008**

No	Desa	Jumlah Rumah Tangga Sasaran
(1)	(2)	3
1	Ngrayung	393
2	Jajar	181
3	Wonorejo	367
4	Sukorejo	545
5	Gandusari	528
6	Wonoanti	279
7	Widoro	154
8	Karanganyar	199
9	Melis	198
10	Krandegan	87
11	Sukorame	324
	Jumlah	3,255

Sumber : BPS

**Tabel 3.6 Banyaknya Kelahiran Menurut Jenis Kelamin  
Bayi per Desa 2011**

No	Desa	Laki-laki	Perempuan	Jumlah
(1)	(2)	(3)	(4)	(5)
1	Ngrayung	12	12	24
2	Jajar	15	18	33
3	Wonorejo	31	12	43
4	Sukorejo	42	15	57
5	Gandusari	34	16	50
6	Wonoanti	18	17	35
7	Widoro	30	19	49
8	Karanganyar	17	12	29
9	Melis	16	14	30
10	Krandegan	28	21	49
11	Sukorame	25	24	49
	Jumlah	268	180	448

Sumber : KSK Kec. Gandusari

Keterangan : \*) sampai bulan April

**Tabel 3.7 Banyaknya Kelahiran Menurut Jenis Kelamin  
Bayi per Desa 2010**

No	Desa	Laki-laki	Perempuan	Jumlah
(1)	(2)	(3)	(4)	(5)
1	Ngrayung	25	25	50
2	Jajar	19	5	24
3	Wonorejo	15	12	27
4	Sukorejo	27	34	61
5	Gandusari	36	33	69
6	Wonoanti	18	21	39
7	Widoro	13	11	24
8	Karanganyar	11	9	20
9	Melis	8	13	21
10	Krandegan	13	10	23
11	Sukorame	18	11	29
	Jumlah	203	184	387

Sumber : KSK Kec. Gandusari

Keterangan : \*) sampai bulan April

**Tabel 3.8 Penduduk Yang Datang Menurut Tujuan dan Jenis kelamin 2011**

No	Uraian	Laki-laki	Perempuan	Jumlah
(1)	(2)	(3)	(4)	(5)
1.	WNI			
	- Pindah Antar Negara	-	-	-
	- Pindah Antar Propinsi	20	14	34
	- Pindah Antar Kabupaten	39	31	70
	- Pindah Antar Kecamatan	48	29	77
2.	WNA			
	- Pindah Antar Negara	-	-	-
	- Pindah Antar Propinsi	16	18	34
	- Pindah Antar Kabupaten	35	40	75
	- Pindah Antar Kecamatan	99	58	157
	Jumlah	257	190	447

Sumber : kantor Kecamatan Gandusari

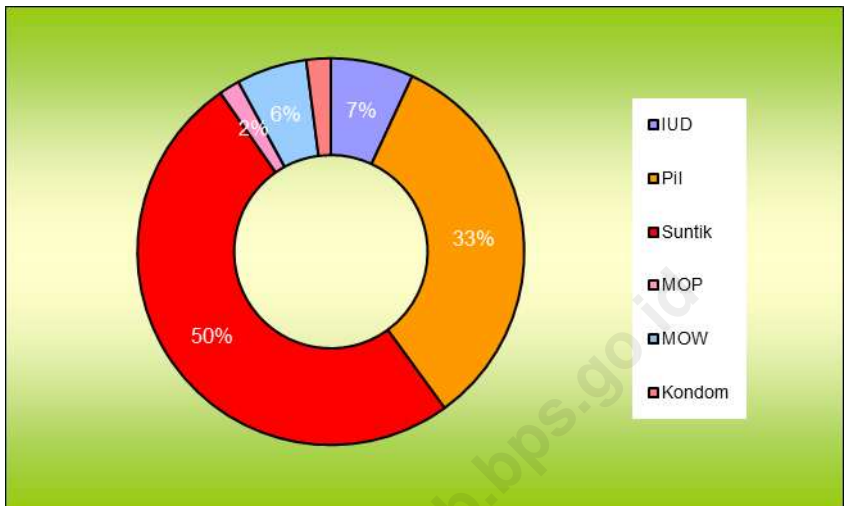


4

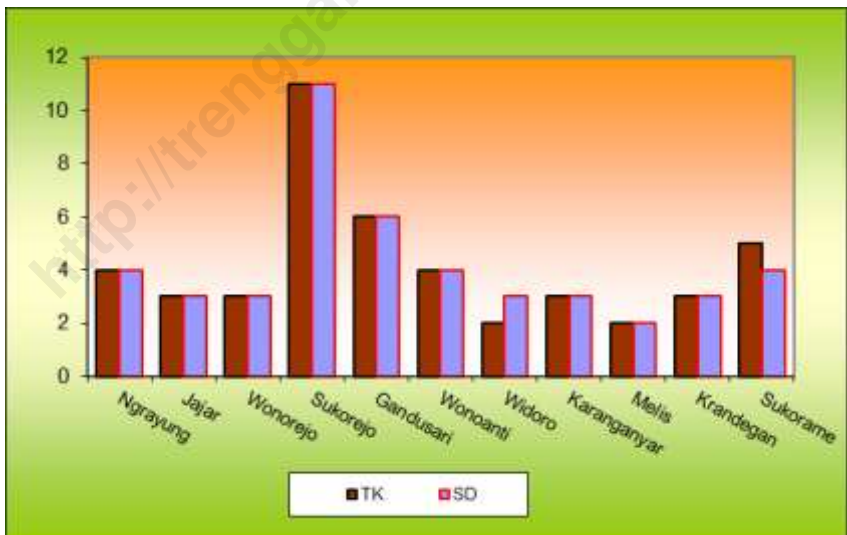
Sosial  
*Social*



Grafik 7. Jumlah Akseptor KB Lestari Menurut Alat Kontrasepsi, 2011



Grafik 8. Jumlah Sekolah TK dan Sekolah Dasar Negeri, 2011



**Tabel 4.1 Jumlah Sekolah, Kelas, Murid, dan Guru Taman Kanak-kanak, 2011**

No	Desa	Sekolah	Ruang Belajar	Murid	Guru
(1)	(2)	(3)	(4)	(5)	(6)
1	Ngrayung	4	8	49	5
2	Jajar	3	7	32	5
3	Wonorejo	3	6	62	6
4	Sukorejo	11	22	293	24
5	Gandusari	6	13	142	11
6	Wonoanti	4	8	102	7
7	Widoro	2	4	43	4
8	Karanganyar	3	6	71	5
9	Melis	2	4	26	1
10	Krandegan	3	6	25	2
11	Sukorame	5	10	152	6
Jumlah		46	94	997	76

Sumber : UDP Kec. Gandusari

**Tabel 4.2 Jumlah Sekolah, Kelas, Murid, dan Guru Sekolah Dasar/ MI, 2011**

No	Desa	Sekolah	Kondisi Ruang Belajar			Murid	Guru
			baik	rusak ringan	rusak berat		
(1)	(2)	(3)	(4)			(5)	(6)
1	Ngrayung	4	20	2	4	291	42
2	Jajar	3	10	6	2	230	34
3	Wonorejo	3	11	2	8	360	30
4	Sukorejo	11	62	19	3	1399	41
5	Gandusari	6	10	7	2	523	59
6	Wonoanti	4	16	4	4	295	34
7	Widoro	3	9	5	3	234	29
8	Karanganyar	3	12	7	1	302	33
9	Melis	2	7	3	4	242	18
10	Krandegan	3	11	5	4	341	34
11	Sukorame	4	16	12	4	602	52
Jumlah		46	184	72	39	4,819	406

Sumber : UDP Kec.Gandusari

**Tabel 4.3 Jumlah Ruang Belajar Sekolah Dasar Menurut Status, 2011**

No	Desa	Jumlah Sekolah	Ruang Belajar			Jumlah
			Asli	Pinjam	Sewa	
(1)	(2)	(3)	(4)	(5)	(6)	(7)
1	Ngrayung	4	26	-	-	26
2	Jajar	3	18	-	-	18
3	Wonorejo	3	21	1	-	22
4	Sukorejo	11	84	1	-	85
5	Gandusari	6	19	-	-	19
6	Wonoanti	4	24	-	-	24
7	Widoro	3	17	-	-	17
8	Karanganyar	3	20	-	-	20
9	Melis	2	14	-	-	14
10	Krandegan	3	20	-	-	20
11	Sukorame	4	32	-	-	32
Jumlah		46	295	-	-	295

Sumber : UDP Kec. Gandusari

**Tabel 4.4 Banyaknya Murid Sekolah Dasar Menurut Jenis Kelamin, 2011**

No	Desa	Jenis Kelamin		Jumlah
		Laki-laki	Perempuan	
(1)	(2)	(3)	(4)	(5)
1	Ngrayung	145	146	291
2	Jajar	120	110	230
3	Wonorejo	196	164	360
4	Sukorejo	714	685	1399
5	Gandusari	260	263	523
6	Wonoanti	158	137	295
7	Widoro	114	120	234
8	Karanganyar	154	148	302
9	Melis	117	125	242
10	Krandegan	175	166	341
11	Sukorame	296	306	602
	Jumlah	2,449	2,370	4,217

Sumber : UDP Kec.Gandusari

**Tabel 4.5 Banyaknya Murid Sekolah Dasar/MI Menurut Jenis Kelamin 2011**

No	Desa	Jenis Kelamin		Jumlah
		Laki-laki	Perempuan	
(1)	(2)	(3)	(4)	(5)
1	Ngrayung	115/24	114/28	229/52
2	Jajar	78/41	60/49	138/90
3	Wonorejo	161/35	134/27	259/62
4	Sukorejo	549/163	512/174	1061/337
5	Gandusari	205/58	206/50	411/108
6	Wonoanti	121/32	107/30	228/62
7	Widoro	113/-	116/-	229/-
8	Karanganyar	121/28	119/29	240/57
9	Melis	60/52	61/54	121/108
10	Krandegan	41/131	41/115	82/246
11	Sukorame	209/84	230/76	439/160
Jumlah		0	0	

Sumber : UDP Kec.Gandusari

**Tabel 4.6 Jumlah Peserta Ujian Nasional (UN) Sekolah Dasar  
2011**

No	Desa	Jumlah Peserta	Lulus	Tidak Lulus
(1)	(2)	(3)	(4)	(5)
1	Ngrayung	66	66	-
2	Jajar	37	37	-
3	Wonorejo	65	65	-
4	Sukorejo	208	208	-
5	Gandusari	80	80	-
6	Wonoanti	57	57	-
7	Widoro	38	38	-
8	Karanganyar	37	37	-
9	Melis	42	42	-
10	Krandegan	45	45	-
11	Sukorame	93	93	-
	Jumlah	768	768	-

Sumber : UDP Kec. Gandusari

**Tabel 4.7 Banyaknya Sekolah, Ruang Belajar, Murid,  
dan Guru SD/MI Menurut Status, 2011**

No	Status	Sekolah	Ruang Belajar	Murid	Guru
(1)	(2)	(3)	(4)	(5)	(6)
1.	Negeri	28	170	4,217	257
2.	Swasta	18	121	1,875	149
Jumlah		46	291	6,092	406

Sumber : UDP Kec. Gandusari

**Tabel 4.8 Rata-rata Murid per Sekolah per Ruang Belajar  
Guru per Sekolah, Murid per Guru di SD/MI  
Menurut Status Sekolah, 2011**

No	Status	Murid per Sekolah	Murid per Ruang Belajar	Guru per Sekolah	Murid per Guru
(1)	(2)	(3)	(4)	(5)	(6)
1.	Negeri	106	17	9	16
2.	Swasta	100	15	8	13
Jumlah		206	32	17	29

Sumber : UDP Kec. Gandusari



**Tabel 4.9 Banyaknya Murid SD Menurut Jenis Kelamin dan Status Sekolah, 2011**

No	Status	SD	Banyaknya Murid		
			Laki-laki	Perempuan	Jumlah
(1)	(2)	(3)	(4)	(5)	(6)
1.	Negeri	28	2,449	2,370	4,819
2.	Swasta	18	269	251	520
Jumlah		46	2,718	2,621	5,339

Sumber : UDP Kec. Gandusari

**Tabel 4.10 Banyaknya Murid Madrasah Ibtidaiyah Menurut Jenis Kelamin dan Status Sekolah 2011**

No	Status	MI	Banyaknya Murid		
			Laki-Laki	Perempuan	Jumlah
(1)	(2)	(3)	(4)	(5)	(6)
1.	Negeri	-	-	-	-
2.	Swasta	15	648	632	1,280
Jumlah		15	648	632	1,280

Sumber : UDP Kec. Gandusari

**Tabel 4.11 Jumlah Sekolah Lanjutan  
Menurut Status Sekolah, 2011**

No	Status	SMP	SLTA	
			Umum	Kejuruan
(1)	(2)	(3)	(4)	(5)
1.	Negeri	2	-	-
2.	Swasta	3	-	-
Jumlah		5	-	-

Sumber : SMP dan SMA di Kecamatan Gandusari

**Tabel 4.12 Jumlah Ruang Belajar di Sekolah Lanjutan  
Menurut Status Sekolah, 2011**

No	Status	SMP	SMA	
			Umum	Kejuruan
(1)	(2)	(3)	(4)	(5)
1.	Negeri	45	-	-
2.	Swasta	25	-	-
Jumlah		70	0	-

Sumber : SMP dan SMA di Kecamatan Gandusari

**Tabel 4.13 Jumlah Siswa SMP Negeri (SMPN) di Kecamatan Gandusari  
2011**

Sekolah	Tingkat						Jumlah
	7		8		9		
	L	P	L	P	L	P	
(1)	(2)	(3)	(4)	(5)	(6)	(7)	(8)
SMP 1	116	117	142	135	133	131	774
SMP 2	49	42	70	61	43	49	314
<b>Jumlah</b>	<b>165</b>	<b>159</b>	<b>212</b>	<b>196</b>	<b>176</b>	<b>180</b>	<b>1088</b>

Sumber :SMP dan SMA di Kecamatan Gandusari

**Tabel 4.14 Jumlah Rombongan Belajar SMP Negeri di Kecamatan Gandusari  
2011**

No	Sekolah	Tingkat			Jumlah
		7	8	9	
(1)	(2)	(3)	(4)	(5)	
1.	SMP 1	7	7	7	21
2.	SMP 2	3	4	3	10
	<b>Jumlah</b>	<b>10</b>	<b>11</b>	<b>10</b>	<b>31</b>

Sumber :SMP dan SMA di Kecamatan Gandusari

**Tabel 4.15 Hasil UAS/UN SMP Negeri  
2011**

Sekolah	Peserta		Lulus		Tidak Lulus	
	L	P	L	P	L	P
	(1)	(2)	(3)	(4)	(5)	(6)
SMP 1	136	119	136	119	0	0
SMP 2	48	37	48	37	0	0

Sumber :SMP Negeri di Kecamatan Gandusari

**Tabel 4.16 Jumlah Siswa SMP Swasta di Kec. Gandusari  
2011**

Sekolah	Tingkat					
	7		8		9	
	L	P	L	P	L	P
(1)	(2)	(3)	(4)	(5)	(6)	(7)
SMP Islam	79	74	51	54	69	86
SMP IT AL-Azar	5	0	12	4	11	13
SMP IT Nurul Fikri	7	11	8	8	14	6
Jumlah	91	85	71	66	94	105

Sumber :SMP Swasta di Kecamatan Gandusari

**Tabel 4.17 Jumlah Rombongan Belajar SMP Swasta di Kec. Gandusari  
2011**

Sekolah	Tingkat		
	7	8	9
(1)	(2)	(3)	(4)
SMP Islam	4	4	4
SMP IT AL-Azar	1	1	1
SMP IT Nurul Fikri	1	1	1
Jumlah	6	6	6

Sumber :SMP Swasta di Kecamatan Gandusari

**Tabel 4.18 Jumlah Peserta Ujian Nasional SMP Swasta Kec. Gandusari  
2011**

Sekolah	Peserta		Lulus		Tidak Lulus	
	L	P	L	P	L	P
(1)	(2)	(3)	(4)	(5)	(6)	(7)
SMP Islam	85	73	3	2	82	71
SMP IT AL-Azar	16	7	16	7	0	0
SMP IT Nurul Fikri	11	7	11	7	0	0
Jumlah	112	87	30	16	82	71

Sumber SMP di Kecamatan Gandusari

**Tabel 4.19 Jumlah Guru di Sekolah Lanjutan  
Menurut Status Sekolah 2011**

No	Status	SMP	SLTA		Jumlah
			Umum	Kejuruan	
(1)	(2)	(3)	(4)	(5)	(6)
1.	Negeri	85	0	0	85
2.	Swasta	91	0	0	91
Jumlah		176			176

Sumber SMP di Kecamatan Gandusari

**Tabel 4.20 Jumlah Ruang Belajar di Sekolah Lanjutan  
Menurut Status Sekolah 2011**

No.	Status	SMP			SMA
		Baik	Rusak Ringan	Rusak Berat	
(1)	(2)	(3)	(4)	(5)	(6)
1.	Negeri	30	9	6	0
2.	Swasta	23	0	2	6
Jumlah		53	9	8	6

Sumber SMP di Kecamatan Gandusari

**Tabel 4.21 Jumlah Sekolah Lanjutan Menurut Status  
2011**

No.	Status	SMP	SLTA	
			Umum	Kejuruan
(1)	(2)	(3)	(4)	(5)
1.	Negeri	2	0	0
2.	Swasta	4	1*	0
Jumlah		6	1	

**Tabel 4.22 Banyaknya Murid di Sekolah Lanjutan  
Menurut Status Sekolah 2011**

No.	Status	SMP	SLTA	
			Umum	Kejuruan
(1)	(2)	(3)	(4)	(5)
1.	Negeri	1067	0	0
2.	Swasta	725	213	0
Jumlah		1792	213	0

Gandusari

**Tabel 4.23 Jumlah Murid SMP Negeri Menurut Jumlah Kelamin  
2011**

No.	Kelas	SLTA		Murid	
		Jumlah Kelas	Laki-laki	Perempuan	Jumlah
(1)	(2)	(3)	(4)	(5)	(6)
1.	7	10	164	148	312
2.	8	10	212	188	400
	9	10	176	179	355
Jumlah		30	552	515	1067

Sumber SMP di Kecamatan Gandusari

**Tabel 4.24 Rata-Rata Murid Per Sekolah, Ruang Belajar, per Sekolah di SMP  
2011**

No.	Status	Murid Per Sekolah	Murid Per Ruang
(1)	(2)	(3)	(4)
1	Negeri	534	34
2	Swasta	725	28
Rata-Rata		1259	62

Sumber SMP di Kecamatan Gandusari



**Tabel 4.25 Jumlah Madrasah Menurut Tingkat Pendidikan dan Status Sekolah  
2011**

No.	Status	Ibtidaiyah	Tsanawiyah	Aliyah
(1)	(2)	(3)	(4)	(5)
1.	Negeri	0	0	0
2.	Swasta	15	1	1
Jumlah		15	1	1

Sumber SMP di Kecamatan Gandusari

**Tabel 4.26 Hasil UAS/ UN SMP Negeri  
2011**

Tahun	Murid Kelas 3	Peserta	Lulus	Tidak Lulus	Persentase Lulus %
2010	341	341	313	16	91.79
2011	345	345	345	0	100.00

Sumber SMP di Kecamatan Gandusari

**Tabel 4.27 Hasil UAS/ UN SMP Swasta  
2011**

Tahun	Murid Kelas 3	Peserta	Lulus	Tidak Lulus	Persentase Lulus %
2010	250	250	97	4	38.80
2011	252	252	250	2	99.21

Sumber SMP di Kecamatan Gandusari

**Tabel 4.28 Jumlah Murid SMP Swasta Menurut Kelas, Jenis Kelamin  
2011**

No.	Kelas	Jenis Kelamin			Jumlah
		Jumlah Kelas	Laki-laki	Perempuan	
(1)	(2)	(3)	(4)	(5)	(6)
1.	7	8	131	120	251
2.	8	8	108	107	215
3.	9	8	125	134	259
Jumlah		24	364	361	725

Sumber : SLTA di Kecamatan Gandusari

**Tabel 4.29 Banyaknya Murid SMK Budi Utomo  
Menurut Kelas dan Jenis Kelamin 2011**

No.	Kelas	Banyaknya Kelas	Jenis Kelamin		Jumlah
			Laki-laki	Perempuan	
(1)	(2)		(3)	(4)	(5)
1.	10	2	30	21	53
2.	11	2	18	11	31
3.	12	2	19	14	35
Jumlah		6	67	46	119

Sumber : SLTA di Kecamatan Gandusari

**Tabel 4.23 Hasil EBTA/EBTANAS SMK Budi Utomo  
2010**

Jenis Sekolah	Murid Kelas 3	Peserta	Lulus	Tidak Lulus	% Lulus
(1)	(2)	(3)	(4)	(5)	(6)
Umum	43	43	42	0	97.67

Sumber : MA Al- Falah Kecamatan Gandusari

**Tabel 4.24 Jumlah Fasilitas Kesehatan**

No	Fasilitas	Puskesmas	
		Karanganyar	Gandusari
(1)	(2)	(3)	(4)
1.	Rumah Sakit	-	-
2.	Puskesmas	1	1
3.	Puskesmas Pembantu	2	2
4.	BKIA	-	-
5.	Klinik	-	-
6.	Apotik	1	1
7.	Polindes	3	5
8.	Posyandu	26	34
Jumlah		33	43

Sumber : Puskesmas Kec. Gandusari

**Tabel 4.25 Jumlah Tenaga Kesehatan**

No	Fasilitas	Puskesmas	
		Karanganyar	Gandusari
(1)	(2)	(3)	(4)
1.	Dokter Gigi	-	1
2.	Dokter Umum	2	2
3.	Dokter Spesialis	-	-
4.	Penilik Kesehatan	2	2
5.	Perawat	13	9
6.	Bidan	7	10
7.	Tenaga Kesehatan / Administrasi	6	10
8.	Dukun Bayi Terlatih	6	10
Jumlah		36	44

Sumber : Puskesmas Kec. Gandusari

**Tabel 4.26 Pasangan Usia Subur (PUS) dan Akseptor KB Lestari Menurut Alat Kontrasepsi yang Digunakan, 2010**

No.	Uraian	Jumlah
(1)	(2)	(3)
1.	P U S	<b>7,209</b>
2.	Akseptor KB Lestari	-
	- IUD	76
	- PIL	106
	- Kondom	8
	- MOW	26
	- MOP	1
	- Suntik	459
	- Inplan	151
3.	Persentase R. 2 Terhadap R. 1	-

Suber : PLKB Kec. Gandusari

**Tabel 4.27 Realisasi Pencapaian Akseptor KB Baru Menurut Alat Kontrasepsi, 2011**

No	Desa	IUD	PIL	Kondom	MOW	MOP	Suntik	Inplan
(1)	(2)	(3)	(4)	(5)	(6)	(7)	(8)	(9)
1	Ngrayung	52	22	25	180	-	350	-
2	Jajar	43	179	4	31	4	24	-
3	Wonorejo	12	112	10	-	-	140	-
4	Sukorejo	-	-	-	-	-	-	-
5	Gandusari	25	546	-	-	-	814	-
6	Wonoanti	37	227	28	53	2	243	-
7	Widoro	151	116	26	-	-	340	-
8	Karanganyar	-	-	-	-	-	-	-
9	Melis	72	27	14	72	95	21	-
10	Krandegan	8	107	11	5	-	364	-
11	Sukrame	-	579	-	-	-	617	-
Jumlah		400	1,915	118	341	101	2,913	0

Suber : PLKB Kec. Gandusari



**Tabel 4.28 Jumlah Keluarga Sejahtera  
2011**

No	Desa	Pra Sejahtera	Sejahtera			
			I	II	III	III Plus
(1)	(2)	(3)	(4)	(5)	(6)	(7)
1	Ngrayung	389	372	411	235	13
2	Jajar	261	298	159	276	9
3	Wonorejo	347	481	542	362	12
4	Sukorejo	574	892	947	696	31
5	Gandusari	612	616	513	381	34
6	Wonoanti	331	442	473	254	7
7	Widoro	214	261	272	224	8
8	Karanganyar	189	152	234	379	6
9	Melis	173	246	261	203	7
10	Krandegan	326	223	308	271	8
11	Sukorame	348	421	421	399	12
Jumlah		3,764	4,404	4,541	3,680	147

Suber : PLKB Kec. Gandusari

**Tabel 4.29 Gangguan Kriminalitas Menurut Jenisnya  
2011**

No.	Jenis Kriminalitas	Dilaporkan	Diselesaikan
(1)	(2)	(3)	(4)
1.	Pencurian Kayu Hutan	3	3
2.	Pembunuhan	-	-
3.	Pencurian Dengan Pemberatan	5	5
4.	Penganiayaan	-	-
5.	Penipuan dan atau Penggelapan	-	-
6.	Pembakaran	1	1
7.	Perampasan	-	-
8.	Curanmor	5	5
9.	Miras	-	-
10.	Lain-lain**	4	4
Jumlah		18	18

Sumber : Polsek Kec. Gandusari

Keterangan :

\* SP 3 (tersangka gila)

\*\* Perda 3 / 02 (menebang kayu rakyat tanpa ijin)

**Tabel 4.30 Gangguan Kecelakaan Lalu lintas  
2008-2010**

No.	Uraian	Tahun 2009 (jumlah)	Tahun 2010 (jumlah)	Tahun 2011 (jumlah)
1.	Meninggal Dunia	3	2	4
2.	Luka Berat	10	11	13
3.	Luka Ringan	7	5	11
4.	Kerugian Materi ( 000 Rp )			
5.	Jumlah Laka	12	12	15

Sumber : Polsek Kec. Gandusari

**Tabel 4.31 Pelanggaran Penegakan Perda  
2011**

No	Uraian	Jumlah	Sejahtera			Ket
			Pembinaan	Tipiring	Upaya Lain	
(1)	(2)	(3)	(4)	(5)	(6)	(7)
1	Pelanggaran Lainnya	3	3	1	-	-

Sumber : Kantor Kec. Gandusari

**Tabel 4.32 Pelanggaran Penegakan Perda  
2011**

No	Uraian	Jumlah	Tindak Lanjut		Ket
			Sudah	Belum	
(1)	(2)	(3)	(4)	(5)	(6)
1	Pelanggaran Lalin	12	12	-	
2	Penganiayaan	-	-	-	
3	Pencurian	1	1	-	

Sumber : Kantor Kec. Gandusari

**Tabel 4.33 Kejadian Bencana  
2011**

No	Desa	Jenis Bencana	Taksiran Kerugian	Jumlah Korban	Keterangan
(1)	(2)	(3)	(4)	(5)	(6)
1	Ngrayung	banjir	32000	384	
2	Jajar	banjir	-	150	
3	Wonorejo	banjir	155000	728	
4	Sukorejo	banjir	200000	605	
5	Gandusari	banjir	250000	882	
6	Wonoanti	-	-	-	
7	Widoro	banjir	150000	-	Jembatan + sawah
8	Karanganyar	banjir	-	15	
9	Melis	-	-	-	
10	Krandegan	-	-	-	
11	Sukorame	-	-	-	
Jumlah			787000	2764	

Sumber : Kantor Kec. Gandusari

**Tabel 4.34 Peristiwa Nikah, Talak, Cerai, dan Rujuk  
2011**

No	Desa	Nikah	Talak	Cerai	Rujuk
(1)	(2)	(3)	(4)	(5)	(6)
1	Ngrayung	45	-	2	-
2	Jajar	25	1	1	-
3	Wonorejo	57	-	-	-
4	Sukorejo	89	-	-	-
5	Gandusari	61	1	-	-
6	Wonoanti	38	1	-	-
7	Widoro	33	1	-	-
8	Karanganyar	35	-	1	-
9	Melis	27	-	-	-
10	Krandegan	46	-	-	-
11	Sukorame	75	1	-	-
Jumlah		531	5	4	-

Sumber : KUA Kec. Gandusari

**Tabel 4.35 Jumlah Taman Kanak-kanak Al Quran, 2011**

No	Desa	TKA
(1)	(2)	(3)
1	Ngrayung	4
2	Jajar	10
3	Wonorejo	10
4	Sukorejo	29
5	Gandusari	24
6	Wonoanti	6
7	Widoro	2
8	Karanganyar	5
9	Melis	11
10	Krandegan	23
11	Sukorame	20
	Jumlah	144

Sumber : KUA Kec. Gandusari

**Tabel 4.36 Tanah Wakaf per Desa (Ha)  
2011**

No	Desa	Bersertifikat		Ber-AIW	
		Jumlah	Luas (m <sup>2</sup> )	Jumlah	Luas (m <sup>2</sup> )
(1)	(2)	(3)	(4)	(5)	(6)
1	Ngrayung	10	1,768.7	14	2,476.0
2	Jajar	17	9,991.0	8	186.5
3	Wonorejo	12	1,188.0	16	1,584.0
4	Sukorejo	38	6,674.0	33	6,117.9
5	Gandusari	21	4,368.0	17	3,445.0
6	Wonoanti	9	1,678.1	17	3,169.8
7	Widoro	7	1,070.6	9	1,376.4
8	Karanganyar	21	1,831.5	2	174.4
9	Melis	9	3,977.1	1	441.9
10	Krandegan	7	4,162.6	24	14,066.0
11	Sukorame	18	2,295.0	23	2,933.0
Jumlah		169	39,004.60	164	35,970.9

Sumber : KUA Kec. Bendungan



**Tabel. 4.37 Jumlah Tempat Ibadah  
2011**

No.	Desa	Masjid	Mushola	Gereja katholik	Gereja Protestan	Pura	Klenteng
(1)	(2)	(3)	(4)	(5)	(6)	(7)	(8)
1	Ngrayung	10	13	-	-	-	-
2	Jajar	11	13	-	-	-	-
3	Wonorejo	12	15	-	-	-	-
4	Sukorejo	23	48	-	-	-	-
5	Gandusari	19	37	-	-	-	-
6	Wonoanti	15	19	-	-	-	-
7	Widoro	8	16	-	-	-	-
8	Karanganyar	4	15	-	-	-	-
9	Melis	8	17	-	-	-	-
10	Krandegan	7	28	-	-	-	-
11	Sukorame	13	27	-	-	-	-
	Jumlah	130	248	-	-	-	-

Sumber : Kantor Urusan Agama (KUA) Kec. Gandusari

**Tabel 4.38 Pemanfaatan Pelayanan Kesehatan Menurut Status Bayar per Bulan, 2011**

No.	Bulan	Bayar	Gratis		askes
			Kartu Sehat	Lainnya	
(1)	(2)	(3)	(4)	(5)	(6)
1.	Januari	373	182	-	75
2.	Pebruari	498	204	-	88
3.	Maret	352	140	-	96
4.	April	401	177	-	79
5.	Mei	412	159	-	115
6.	Juni	352	179	-	89
7.	Juli	356	169	-	108
8.	Agustus	321	182	-	83
9.	September	338	120	-	57
10.	Oktober	343	169	-	104
11.	Nopember	511	190	-	70
12.	Desember	511	160	-	64
Jumlah		4,768	2,031	0	1,028

Sumber : Puskesmas Karanganyar

**Tabel 4.39 Pemanfaatan Pelayanan Kesehatan Menurut Status Bayar per Bulan, 2011**

No.	Bulan	Bayar	Gratis		askes
			Kartu Sehat	Lainnya	
(1)	(2)	(3)	(4)	(5)	(6)
1.	Januari	827	356	-	87
2.	Pebruari	736	425	-	141
3.	Maret	719	457	-	90
4.	April	614	386	-	163
5.	Mei	599	409	-	103
6.	Juni	563	782	-	90
7.	Juli	532	449	-	86
8.	Agustus	548	390	-	155
9.	September	452	385	-	110
10.	Oktober	557	423	-	88
11.	Nopember	751	305	-	247
12.	Desember	591	297	-	212
Jumlah		7,489	5,064	0	1,572

Sumber : Puskesmas Gandusari

**Tabel 4.40 Pemanfaatan Pelayanan Kesehatan Menurut Jenis Pelayanan dan Jumlah Hari Rawat per Bulan, 2011**

No.	Bulan	Jenis Pelayanan			
		Pengo- batan	Gigi	Pencegaha n KIA	Lainnya
(1)	(2)	(3)	(4)	(5)	(6)
1.	Januari	676	61	1	-
2.	Pebruari	467	60	2	-
3.	Maret	362	56	1	-
4.	April	341	55	3	-
5.	Mei	330	84	4	-
6.	Juni	423	52	1	-
7.	Juli	388	77	1	-
8.	Agustus	351	82	2	-
9.	September	238	45	2	-
10.	Oktober	385	67	1	-
11.	Nopember	384	71	2	-
12.	Desember	374	83	4	-
Jumlah		4,719	793	24	0

Sumber : Puskesmas Karanganyar

**Tabel 4.41 Pemanfaatan Pelayanan Kesehatan Menurut Jenis Pelayanan dan Jumlah Hari Rawat per Bulan, 2011**

No.	Bulan	Jenis Pelayanan			
		Pengobatan	Gigi	Pencegahan KIA	Lainnya
(1)	(2)	(3)	(4)	(5)	(6)
1.	Januari	1,088	124	256	-
2.	Pebruari	1,088	100	225	-
3.	Maret	1,014	84	275	-
4.	April	819	56	312	-
5.	Mei	833	95	301	-
6.	Juni	852	83	230	-
7.	Juli	894	69	269	-
8.	Agustus	801	108	275	-
9.	September	746	91	232	-
10.	Oktober	831	81	268	-
11.	Nopember	898	107	279	-
12.	Desember	788	99	132	-
Jumlah		10,652	1,097	3,054	0

Sumber : Puskesmas Gandusari

**Tabel 4.42 Kunjungan Menurut Kelompok Umur per Bulan  
2011**

No.	Bulan	Kelompok Umur				Total Kunjungan
		<1 th	1-4 th	5-15 th	>15 th	
(1)	(2)	(3)	(4)	(5)	(6)	(7)
1.	Januari	55	35	109	428	627
2.	Pebruari	51	61	132	468	712
3.	Maret	65	47	112	264	488
4.	April	72	40	111	465	688
5.	Mei	60	34	80	500	674
6.	Juni	56	32	84	394	566
7.	Juli	62	37	94	373	566
8.	Agustus	31	26	85	347	489
9.	September	23	26	56	310	415
10.	Oktober	41	27	96	368	532
11.	Nopember	52	47	128	457	684
12.	Desember	53	42	143	539	777
Jumlah		621	454	1,230	4,913	7,218

Sumber : Puskesmas Karanganyar

**Tabel 4.43 Kunjungan Menurut Kelompok Umur per Bulan  
2011**

No.	Bulan	Kelompok Umur				Total Kunjungan
		<1 th	1-4 th	5-15 th	>15 th	
(1)	(2)	(3)	(4)	(5)	(6)	(7)
1.	Januari	25	32	261	2,074	2,392
2.	Pebruari	30	75	171	1,135	1,411
3.	Maret	24	31	214	672	941
4.	April	14	64	542	1,140	1,760
5.	Mei	22	73	279	521	895
6.	Juni	18	66	159	1,327	1,570
7.	Juli	32	28	206	1,231	1,497
8.	Agustus	13	68	281	1,107	1,469
9.	September	53	35	263	32	383
10.	Oktober	18	102	248	1,006	1,374
11.	Nopember	346	91	260	1,072	1,769
12.	Desember	390	59	349	1,427	2,225
Jumlah		985	724	3,233	12,744	17,686

Sumber : Puskesmas Gandusari

**Tabel 4.44**  
**Petugas Kesehatan Menurut Desa Dan Profesinya**  
**Tahun 2011**

Desa	Dokter	Bidan	Mantri Kes/ Perawat	Dukun Pijat	Dukun Bayi	Petugas Kes. Lainnya
(1)	(2)	(3)	(4)	(5)	(6)	(7)
1 Ngrayung	-	2	1	10	4	-
2 Jajar	-	1	1	-	-	-
3 Wonorejo	1	1	1	-	3	-
4 Sukorejo	-	3	3	-	2	-
5 Gandusari	1	-	2	-	2	-
6 Wonoanti	1	1	1	-	1	-
7 Widoro	-	1	1	-	1	-
8 Karanganyar	-	1	2	-	1	-
9 Melis	-	1	3	6	1	-
10 Krandegan	-	1	1	-	1	-
11 Sukorame	1	2	6	-	1	-
Jumlah	3	14	22	16	17	0

Sumber : Profil Desa



**Tabel 4.45**  
**Fasilitas Kesehatan Menurut Desa dan Jenisnya**  
**2011**

Desa	Puskesmas/ P.Pembantu	BKIA/ Rumah Bersalin	Polindes	Posyandu
(1)	(2)	(3)	(4)	(5)
1 Ngrayung	1	-	1	5
2 Jajar	-	-	1	3
3 Wonorejo	-	-	1	5
4 Sukorejo	1	-	1	8
5 Gandusari	-	-	1	6
6 Wonoanti	1	-	1	7
7 Widoro	-	-	1	5
8 Karanganyar	1	-	1	5
9 Melis	-	-	1	4
10 Krandegan	-	-	1	5
11 Sukorame	1	-	1	6
Jumlah	5	0	10	59

Sumber : Profil Desa

**Tabel 4.46**  
**Organisasi Kesenian Menurut Desa dan Jenisnya**  
**Tahun 2011**

Desa	Jaranan	Reog	Orkes	Berjanjen
(1)	(2)	(3)	(4)	(5)
1 Ngrayung	2	-	-	-
2 Jajar	-	-	-	-
3 Wonorejo	-	-	-	-
4 Sukorejo	-	-	-	-
5 Gandusari	1	-	2	-
6 Wonoanti	-	-	-	-
7 Widoro	1	-	-	-
8 Karanganyar	-	-	-	-
9 Melis	-	-	-	-
10 Krandegan	-	-	-	-
11 Sukorame	-	-	-	-
Jumlah	4	-	2	-

Sumber : Profil Desa

**Tabel 4.47**  
**Perkumpulan Olah Raga Menurut Desa dan Jenisnya**  
**Tahun 2011**


Desa	Sepak Bola	Volly Ball	Silat/ Karate	Bulu Tangkis
(1)	(2)	(3)	(4)	(5)
1 Ngrayung	1	1	-	-
2 Jajar	-	1	-	-
3 Wonorejo	1	1	-	-
4 Sukorejo	1	1	-	-
5 Gandusari	1	-	-	-
6 Wonoanti	1	3	-	1
7 Widoro	-	-	-	-
8 Karanganyar	-	1	-	2
9 Melis	-	1	-	-
10 Krandegan	1	-	-	-
11 Sukorame	1	3	-	-
Jumlah	7	9	-	-

Sumber : Profil Desa

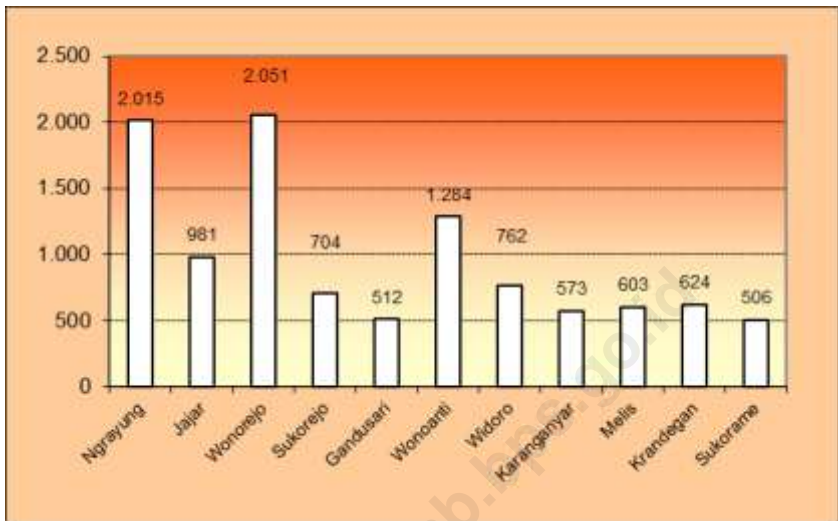
5

# Pertanian

*Agricultural*



**Grafik 9. Populasi Ternak Kambing per Desa, 2011**



**Grafik 10. Populasi Ayam Buras per Desa, 2011**



**Tabel 5.1 Luas Tanah Menurut Penggunaan (Ha)  
2011**

No.	Jenis Tanah	Luas Tanah
(1)	(2)	(3)
1.	Tanah Sawah	1,118
2.	Tanah Kering :	4,378
	- Tanah Tegal / Ladang	1,015
	- Tanah Perkebunan Rakyat	303
	- Tanah Bangunan dan Sekitarnya	1,398
	- Tanah lain-lain	611
	- Tanah Hutan Negara	1,051
	<b>Jumlah</b>	<b>5,496</b>

Sumber : Mantri Tani / Podes

**Tabel 5.2 Luas Sawah Menurut Jenis Pengairan (Ha)  
2011**

No	Desa	Teknis	Sete- ngah Teknis	Seder- hana PU	Non PU	Tadah Hujan	Jumlah
(1)	(2)	(3)	(4)	(5)	(6)	(7)	(8)
1	Ngrayung	-	25000	-	-	85070	110070
2	Jajar	-	27000	-	-	7170	34170
3	Wonorejo	-	-	-	-	55820	55820
4	Sukorejo	-	-	-	-	119000	119000
5	Gandusari	-	31000	-	-	137520	168520
6	Wonoanti	24000	32000	-	-	98300	130300
7	Widoro	25000	37000	-	-	11000	48000
8	Karanganyar	30000	55300	-	-	-	55300
9	Melis	75000	8000	-	-	30800	38800
10	Krandegan	111000	9900	-	-	-	9900
11	Sukorame	191000	8000	-	-	5640	13640
	Jumlah	456000	150200			145740	295940

Sumber : Mantri Tani Kec. Gandusari

**Tabel 5.3 Luas Tanah Kering Menurut Penggunaan (Ha) 2011**

No.	Desa	Diusahakan Untuk Pertanian	Tidak Diusakan Untuk Pertanian		Tanah Hutan		Jumlah
			Tegal	Pekarangan	Negara	Rakyat	
(1)	(2)	(3)	(4)	(5)	(6)	(7)	(8)
1	Ngrayung	109	207.62	50.7	164	39	570.32
2	Jajar	56	178.44	35.46	212	17	498.9
3	Wonorejo	45	371.08	57.22	52	33	558.3
4	Sukorejo	85	304.87	93.28	107	51	641.15
5	Gandusari	127	36	63.36	136	38	400.36
6	Wonoanti	142	166.85	112.15	97	47	565
7	Widoro	72	67	40.12	102	13	294.12
8	Karanganyar	85	50.05	65.25	59	11	270.3
9	Melis	83	26.9	141	56	9	315.9
10	Krandegan	111	21.75	54.33	29	7	223.08
11	Sukorame	199	94	86	37	38	454
	Jumlah	1114	1524.56	798.87	1051	303	4791.43

Sumber : Mantri Tani Kec. Gandusari



**Tabel 5.4 Luas Panen Tanaman Bahan Makanan (Ha)**

No	Jenis Tanaman	2010	2011
(1)	(2)	(3)	(4)
1.	Padi Sawah	699	1,476
2.	Padi Ladang	1,134	255
3.	Jagung	530	697
4.	Ubi Kayu	2,190	1,505
5.	Ubi Jalar	15	16
6.	Kacang Tanah	45	103
7.	Kedelai	29	952
Jumlah		4,642	5,004

Sumber : Mantri Tani Kec. Gandusari

**Tabel 5.5 Produksi Tanaman Bahan Makanan Per Ha (Kwintal) 2011**

No	Jenis Tanaman	Bentuk Produksi	Jumlah (Kwintal)
(1)	(2)	(3)	(4)
1.	Padi Sawah		62
2.	Padi Ladang		49
3.	Jagung		74
4.	Ubi Kayu		142
5.	Ubi Jalar		641
6.	Kacang Tanah		53
7.	Kedelai		4,050
Jumlah			5,071

Sumber : Mantri Tani Kec. Gandusari

**Tabel 5.6 Produksi Sayuran (Kwintal) 2011**

No	Jenis Sayuran	Jumlah (Kwintal)
(1)	(2)	(3)
1.	Kacang Panjang	62
2.	Cabe Rawit	15
3.	Cabe Besar	27
4.	Terong	20
5.	Labu Siam	-
6.	Ketimun	-
7.	Petai/ Sawi	386
8.	Kangkung	45
9.	Petai	-
10.	Tomat	-
Jumlah		555

Sumber : Mantri Tani Kec. Gandusari

**Tabel 5.7 Produksi Buah-buahan (Kwintal)**

No	Jenis Buah-buahan	Jumlah (Kwintal)
(1)	(2)	(3)
1.	Alpukat	-
2.	Belimbing	37
3.	Mangga	-
4.	Duku	-
5.	Rambutan	-
6.	Durian	-
7.	Jambu Biji	-
8.	Pisang	5,012
9.	Pepaya	2,564
10.	Sukun	-
11.	Manggis	-
12.	Sirsak	-
13.	Salak	52
14.	Nangka	153
Jumlah		7,818

Sumber : Mantri Tani Kec. Gandusari

**Tabel 5.8 Sarana Produksi dan Pengairan**

No	Sarana	Jumlah	
		2010	2011
(1)	(2)	(3)	(4)
1.	Kios KUD	1	1
2.	Kios Non KUD	25	25
3.	Dam	1	1
4.	Cek Dam	15	15
5.	Pompa Air	126	126
6.	Diesel Air	250	250
Jumlah		418	418

Sumber : Mantri Tani Kec. Gandusari

**Tabel 5.9 Alat-alat Pertanian Yang Masih Dapat Digunakan**

No	Jenis Alat	Jumlah	
		2010	2011
(1)	(2)	(3)	(4)
1.	Pengolah Tanah	31	31
	- Traktor Roda 2	31	31
	- Traktor Roda 4	-	-
2.	Pemberantas Jasad	561	561
	- Hand Spryer	561	561
	- Emposan	-	-
3.	Pengolah Padi	404	404
	- Perontok Padi	396	396
	- Pengereng Padi	-	-
	- Penggiling Padi	8	8
Jumlah		996	996

Sumber : Mantri Tani Kec. Gandusari

**Tabel 5.10 Luas Areal Perkebunan Menurut Jenis Tanaman (Ha)**

No	Jenis Tanaman	Luas (Ha)	
		2010	2011
(1)	(2)	(3)	(4)
01.	Cengkeh	124	124
02.	Kelapa	570	570
03.	Kopi	175	175
04.	Kapuk Randu	25	25
05.	Vanili	-	-
06.	Kapulogo	-	-
07.	Kencur	5	5
08.	Jahe	10	10
09.	Kunyit	10	10
10.	Laos	5	5
Jumlah		924	924

Sumber : Mantri Tani Kec. Gandusari

**Tabel 5.11 Luas Hutan Menurut Fungsi Hutan Dan Reboisasi (Ha)**

No	Uraian	Luas (Ha)	
		2010	2011
(1)	(2)	(3)	(4)
01.	Luas Hutan	3,083	3,083
	- Lindung	586	586
	- produksi	2,497	2,497
	- Wisata	-	-
	- Lainnya	-	-
02.	Reboisasi	-	-
	Jumlah	3,083	3,083

Sumber : Perhutani Kecamatan Gandusari



**Tabel 5.12 Populasi Ternak per Desa 2011**

No	Desa	Ternak Besar			Ternak Kecil	
		Sapi	Kerbau	Kuda	Kambing	Domba
(1)	(2)	(3)	(4)	(5)	(6)	(7)
1	Ngrayung	133	-	2	2,015	33
2	Jajar	119	8	-	981	32
3	Wonorejo	142	9	3	2,051	67
4	Sukorejo	192	-	6	704	74
5	Gandusari	292	-	2	512	24
6	Wonoanti	219	-	3	1,284	42
7	Widoro	163	-	-	762	29
8	Karanganyar	202	10	4	573	38
9	Melis	162	6	7	603	29
10	Krandegan	218	-	-	624	48
11	Sukorame	188	-	-	506	22
Jumlah		2,030	33	27	10,615	438

Sumber : Dinas Peternakan / Mantri Ternak Kecamatan Gandusari

**Tabel 5.13 Populasi Unggas dan Aneka Ternak per Desa 2011**

No	Desa	Ayam Ras	Ayam Buras	Itik	Enthok	Angsa
(1)	(2)	(3)	(4)	(5)	(6)	(7)
1	Ngrayung	8,500	2,445	-	62	-
2	Jajar	7,000	2,755	-	70	-
3	Wonorejo	9,500	2,815	-	48	-
4	Sukorejo	7,000	3,270	-	38	-
5	Gandusari	11,000	2,450	-	78	-
6	Wonoanti	150	3,575	-	45	-
7	Widoro	4,000	3,855	1,000	53	-
8	Karanganyar	7,000	2,350	1,000	52	-
9	Melis	4,000	2,755	1,000	78	-
10	Krandegan	8,000	2,530	1,000	38	-
11	Sukorame	10,000	2,375	3,000	91	-
Jumlah		76,150	31,175	7,000	653	-

Sumber : Dinas Peternakan / Mantri Ternak Kecamatan Gandusari

**Tabel 5.14 Luas Panen, Tanaman Sayur- Sayuran Menurut Desa dan Jenisnya (Ha) Tahun 2011**

No.	Desa	Bawang Merah	Bawang putih	Daun Bawang	Cabe	Tomat	Bayam
(1)	(2)	(3)	(4)	(5)			
1	Ngrayung	-	-	-	1	-	-
2	Jajar	-	-	-	-	-	-
3	Wonorejo	-	-	-	1	-	-
4	Sukorejo	-	-	-	1	-	-
5	Gandusari	-	-	-	1	-	-
6	Wonoanti	-	-	-	1	-	-
7	Widoro	-	-	-	1	-	-
8	Karanganyar	-	-	-	-	-	-
9	Melis	-	-	-	-	-	-
10	Krandegan	-	-	-	-	-	-
11	Sukorame	-	-	-	1	-	-
	Jumlah	-	-	-	7	-	-

Sumber : Mantri Tani Kec. Gandusari

Lanjutan Tabel 5.14

No.	Desa	Kacang Panjang	Buncis	Kangkung	Ketimun	Kubis	Terong
(1)	(2)	(3)	(4)	(5)			
1	Ngrayung	-	-	-	-	-	-
2	Jajar	-	-	-	-	-	-
3	Wonorejo	3	-	-	-	-	-
4	Sukorejo	-	-	-	-	-	-
5	Gandusari	-	-	-	-	-	-
6	Wonoanti	-	-	1	-	-	-
7	Widoro	-	-	1	-	-	-
8	Karanganyar	-	-	-	-	-	-
9	Melis	-	-	-	-	-	-
10	Krandegan	-	-	-	-	-	-
11	Sukorame	-	-	-	-	-	-
Jumlah		3	-	2	-	-	-

Sumber : Mantri Tani Kec. Gandusari

Tabel 5.15

**Produksi Sayur-**  
**Sayuran Menurut Desa dan Jenisnya (Kw) Tahun 2011**

No.	Desa	Bawang Merah	Bawang putih	Daun Bawang	Cabe	Tomat	Bayam
(1)	(2)	(3)	(4)	(5)			
1	Ngrayung	-	-	-	11	-	-
2	Jajar	-	-	-	-	-	-
3	Wonorejo	-	-	-	-	-	-
4	Sukorejo	-	-	-	-	-	-
5	Gandusari	-	-	-	-	-	-
6	Wonoanti	-	-	-	-	-	-
7	Widoro	-	-	-	-	-	-
8	Karanganyar	-	-	-	-	-	-
9	Melis	-	-	-	-	-	-
10	Krandegan	-	-	-	-	-	-
11	Sukorame	-	-	-	24	-	-
	Jumlah	-	-	-	35	-	-

Sumber : Mantri Tani Kec. Gandusari

**Tabel 5.16    Produksi Sayur- Sayuran Menurut Desa dan Jenisnya (Kw) Tahun 2011**

No.	Desa	Kelapa	Kopi	Cengkeh	Kapuk Randu	Tembakau
(1)	(2)	(3)	(4)	(5)		
1	Ngrayung	-	-	-	11	-
2	Jajar	-	-	-	-	-
3	Wonorejo	-	-	-	-	-
4	Sukorejo	-	-	-	-	-
5	Gandusari	-	-	-	-	-
6	Wonoanti	-	-	-	-	-
7	Widoro	-	-	-	-	-
8	Karanganyar	-	-	-	-	-
9	Melis	-	-	-	-	-
10	Krandegan	-	-	-	-	-
11	Sukorame	-	-	-	24	-
	Jumlah	-	-	-	35	-

Sumber : Mantri Tani Kec. Gandusari

**Tabel 5.17**  
**Luas Tanaman Padi dan Palawija Menurut Desa dan Jenisnya (Ha)**

Desa	Padi	Jagung	Ubi Kayu	Ubi Jalar	Kacang Tanah	Kedelai
(1)	(2)	(3)	(4)	(5)	(6)	(7)
1 Ngrayung	94	40	40	1	6	50
2 Jajar	44	25	30	-	10	24
3 Wonorejo	72	10	127	-	5	5
4 Sukorejo	142	55	47	-	9	101
5 Gandusari	158	13	116	-	4.5	4
6 Wonoanti	153	14	1	-	2	10
7 Widoro	83	20	62	-	6	47
8 Karanganyar	135	15	32	-	15	53
9 Melis	99	12	40	-	5	62
10 Krandegan	116	19	15	-	6	65
11 Sukorame	355	4	2	-	1	3
Jumlah	1.451	227	512	1.00	69.50	424.00

Sumber : Profil Desa

**Tabel 5.18**  
**Produksi Padi dan Palawija Menurut Desa dan Jenisnya (Ton)**  
**Tahun 2011**

Desa	Padi	Jagung	Ubi Kayu	Ubi Jalar	Kacang Tanah	Kedelai
(1)	(2)	(3)	(4)	(5)	(6)	(7)
1 Ngrayung	610	60	100	1	12	60
2 Jajar	13	6	15	-	2.5	4
3 Wonorejo	1.75	1	2,980	-	0.5	0.5
4 Sukorejo	683	301	1,160	-	62	73
5 Gandusari	5	5.6	2,753	-	3.5	2
6 Wonoanti	11	7	7	-	5	4
7 Widoro	323	77	1,524	-	40	8
8 Karanganyar	641	45	819	-	84	13
9 Melis	8	26	2	-	1	25
10 Krandegan	7.70	70	432	-	40	34
11 Sukorame	10.60	4.2	9	-	7.2	2.5
Jumlah	2,314	603	9,801	-	257.70	226.00

Sumber : Profil Desa



**Tabel 5.19**  
**Banyaknya Tanaman Buah-buahan Menurut Jenisnya (Pohon)**  
**Tahun 2011**

No.	Desa	Alpukat	Mangga	Duku/ Langsung	Durian	Nangka
(1)	(2)	(3)	(4)	(5)	(6)	(6)
1	Ngrayung	-	2128	-	775	331
2	Jajar	-	1987	-	1931	352
3	Wonorejo	-	876	-	1106	309
4	Sukorejo	-	1507	-	1041	305
5	Gandusari	-	898	-	575	210
6	Wonoanti	-	1349	-	877	371
7	Widoro	-	400	-	73	144
8	Karanganyar	-	228	-	27	270
9	Melis	-	400	-	31	338
10	Krandegan	-	515	-	-	856
11	Sukorame	-	798	-	269	851
Jumlah		-	11086	-	6734	4337

Sumber : Mantri Pertanian

**Tabel 5.20 Jumlah Rumah Tangga Perikanan Menurut Jenisnya**

No.	Jenis	2008	2009	2010
	(1)	(2)	(3)	(4)
1	Perikanan Laut	-	-	-
2	Perikanan Darat			
	- perikanan Laut	-	-	-
	- Perikanan Darat	190	190	14

Sumber : Dinas Perikanan

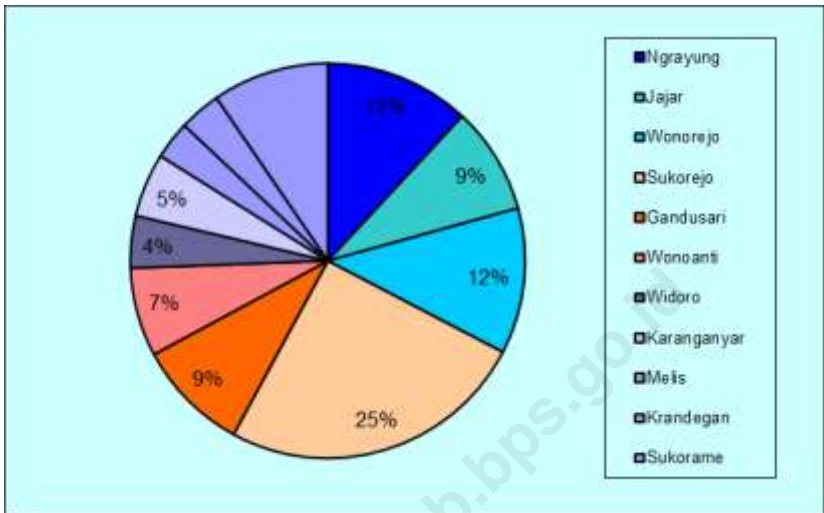
# *Economy*



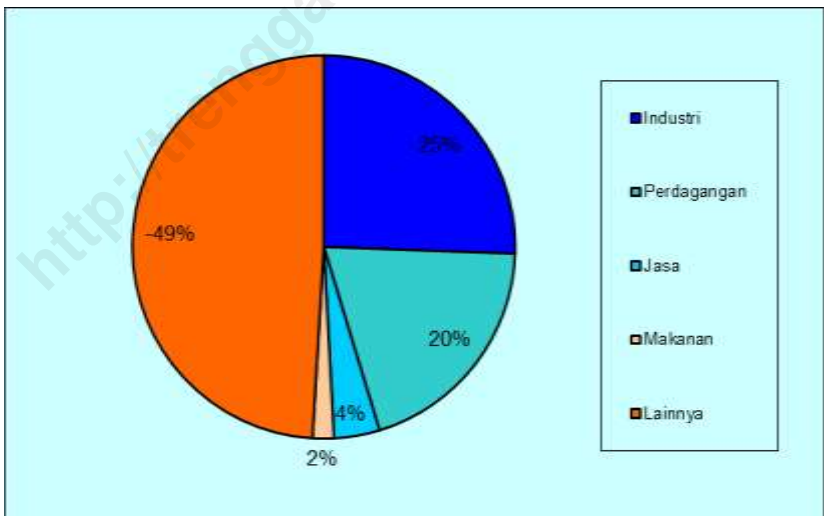
6

Ekonomi  
*Economy*

**Grafik 11. Persentase Usaha Hasil SE'06 per Desa di Kec. Gandusari**



**Grafik 12. Persentase Usaha Menurut Lapangan Usaha Hasil Se'06**



**Tabel 6.1 Banyaknya Pasar  
2011**

No.	Desa	Pasar	Daerah	Pasar Desa
(1)	(2)	(3)	(4)	(4)
1	Ngrayung	-		1
2	Jajar	-		1
3	Wonorejo	-		-
4	Sukorejo	1		-
5	Gandusari	-		-
6	Wonoanti	-		-
7	Widoro	-		1
8	Karanganyar	-		1
9	Melis	-		1
10	Krandegan	-		-
11	Sukorame	-		1
	Jumlah	1		6

Sumber: KSK Kecamatan Gandusari

**Tabel 6.2 Jumlah Usaha Hasil Sensus Ekonomi Tahun 2006  
per Desa di Kecamatan Gandusari**

No.	Desa	Jumlah Usaha		Persentase (%)
		L1	L2	
(1)	(2)	(3)		(4)
1	Ngrayung	236	720	11.92
2	Jajar	124	581	8.79
3	Wonorejo	56	903	11.95
4	Sukorejo	723	1,304	25.26
5	Gandusari	178	562	9.22
6	Wonoanti	36	547	7.27
7	Widoro	136	207	4.28
8	Karanganyar	151	268	5.22
9	Melis	62	190	3.14
10	Krandegan	90	183	3.40
11	Sukorame	253	513	9.55
Jumlah		2,045	5,978	

Sumber: BPS Kab. Trenggalek

**Tabel 6.3 Jumlah Usaha Hasil Sensus Ekonomi 2006 (SE'06)  
Menurut Lapangan Usaha di Kecamatan Gandusari**

Kategori	Lapangan Usaha	Usaha L1*	Usaha L2**	Jumlah
(1)	(2)	(3)	(4)	(5)
C	Pertambangan/Penggalian	-	136	136
D	Industri Pengolahan	19	3,514	3,533
E	Listrik, Gas dan Air	-	2	2
F	Konstruksi	-	15	15
G	Perdagangan Besar / Eceran	1,622	1,215	2,837
H	Penyediaan Akomodasi dan Penyediaan Makan Minum	252	193	445
I	Transportasi, Pergudangan dan Komunikasi	91	169	260
J	Perantara Keuangan	-	24	24
K	Real Estate, Usaha Persewaan dan Jasa Perusahaan	-	99	99
M	Jasa Pendidikan	-	102	102
N	Jasa Kesehatan dan Kegiatan Sosial	5	33	38
O	Jasa Kemasyarakatan dan Sosial Budaya	55	461	516
P	Jasa Perorangan yang Melayani Rumah tangga	4	13	17
Jumlah		2,048	5,976	8,024

Sumber : BPS

Ket : \* L1 : Lokasi Tidak Tetap

\*\*L2 : Lokasi Tetap

**Tabel 6.4 Jumlah Usaha Hasil Sensus Ekonomi 2006 (SE'06)  
Menurut Lapangan Usaha di Kecamatan Gandusari**

No.	Desa	Usaha L1*	Usaha L2*	Persentase (%)
(1)	(2)	(3)	(4)	(5)
1	Ngrayung	236	720	956
2	Jajar	124	581	705
3	Wonorejo	56	903	959
4	Sukorejo	723	1,304	2,027
5	Gandusari	178	562	740
6	Wonoanti	36	547	583
7	Widoro	136	207	343
8	Karanganyar	151	268	419
9	Melis	62	190	252
10	Krandegan	90	183	273
11	Sukorame	253	513	766
	Jumlah	2,045	5,978	8,023

Sumber : BPS

Ket : \* L1 : Lokasi Tidak Tetap

\*\*L2 : Lokasi Tetap



**Tabel 6.5 Jumlah Usaha L1\* Hasil Sensus Ekonomi Tahun 2006  
Menurut Lapangan Usaha**

No.	Desa	Pertambangan dan Penggalian	Industri Pengolahan	Listrik, Gas, dan Air	Konstruksi
(1)	(2)	(3)	(4)	(5)	(6)
1	Ngrayung	-	-	-	-
2	Jajar	-	3	-	-
3	Wonorejo	-	2	-	-
4	Sukorejo	-	1	-	-
5	Gandusari	-	3	-	-
6	Wonoanti	-	1	-	-
7	Widoro	-	-	-	-
8	Karanganyar	-	-	-	-
9	Melis	-	3	-	-
10	Krandegan	-	4	-	-
11	Sukorame	-	1	-	-
Jumlah		-	18	-	-

Sumber : BPS

Ket : \* L1 : Lokasi Tidak Tetap

\*\*L2 : Lokasi Tetap

Lanjutan Tabel 6.5

No.	Desa	Perdagangan Besar dan Eceran	Akomodasi dan Penyediaan Makanan/ Minuman	Transportasi, Pergudangan, Komunikasi
(1)	(2)	(7)	(8)	(9)
1	Ngrayung	181	50	1
2	Jajar	88	18	8
3	Wonorejo	25	20	5
4	Sukorejo	644	42	28
5	Gandusari	96	43	30
6	Wonoanti	30	4	-
7	Widoro	117	11	1
8	Karanganyar	127	13	5
9	Melis	38	13	4
10	Krandegan	55	25	4
11	Sukorame	222	12	5
Jumlah		1,623	251	91

Sumber : BPS

Ket : \* L1 : Lokasi Tidak Tetap

\*\*L2 : Lokasi Tetap

Lanjutan Tabel 6.5

No.	Desa	Perantara Keuangan	Real Estate, Persewaan, Jasa Perusahaan	Jasa Pendidikan
(1)	(2)	(10)	(11)	(12)
1	Ngrayung	-	-	-
2	Jajar	-	-	-
3	Wonorejo	-	-	-
4	Sukorejo	-	-	-
5	Gandusari	-	-	-
6	Wonoanti	-	-	-
7	Widoro	-	-	-
8	Karanganyar	-	-	-
9	Melis	-	-	-
10	Krandegan	-	-	-
11	Sukorame	-	-	-
Jumlah		-	-	-

Sumber : BPS

Ket : \* L1 : Lokasi Tidak Tetap

\*\*L2 : Lokasi Tetap

Lanjutan Tabel 6.5

No.	Desa	Jasa Kesehatan dan Kegiatan Sosial	Jasa Kemasyarakatan, Sosial Budaya	Jasa Perorangan yang Melayani Rumah Tangga
(1)	(2)	(13)	(14)	(15)
1	Ngrayung	-	4	-
2	Jajar	-	7	-
3	Wonorejo	-	4	-
4	Sukorejo	-	9	-
5	Gandusari	-	6	-
6	Wonoanti	-	1	-
7	Widoro	-	6	-
8	Karanganyar	-	6	-
9	Melis	-	4	-
10	Krandegan	-	2	-
11	Sukorame	-	10	-
Jumlah		-	59	-

Sumber : BPS

Ket : \* L1 : Lokasi Tidak Tetap

\*\*L2 : Lokasi Tetap

**Tabel 6.6 Jumlah Usaha L2\*\* Hasil Sensus Ekonomi Tahun 2006  
Menurut Lapangan Usaha**

No.	Desa	Pertambangan dan Penggalian	Industri Pengolahan	Listrik, Gas, dan Air	Konstruksi
(1)	(2)	(3)	(4)	(5)	(6)
1	Ngrayung	14	487	-	-
2	Jajar	24	432	-	-
3	Wonorejo	2	517	-	2
4	Sukorejo	22	805	-	2
5	Gandusari	13	204	-	3
6	Wonoanti	-	429	1	-
7	Widoro	9	98	-	-
8	Karanganyar	9	156	-	1
9	Melis	-	78	-	-
10	Krandegan	-	48	-	6
11	Sukorame	43	260	-	1
Jumlah		136	3,514	1	15

Sumber : BPS

Ket : \* L1 : Lokasi Tidak Tetap

\*\*L2 : Lokasi Tetap

Lanjutan Tabel 6.6

No.	Desa	Perdagangan Besar dan Eceran	Akomodasi dan Penyediaan Makanan/Minuman	Transportasi, Pergudangan, Komunikasi
(1)	(2)	(7)	(8)	(9)
1	Ngrayung	129	10	15
2	Jajar	64	5	5
3	Wonorejo	162	37	51
4	Sukorejo	231	38	50
5	Gandusari	176	46	11
6	Wonoanti	61	12	7
7	Widoro	50	5	9
8	Karanganyar	50	14	7
9	Melis	53	6	8
10	Krandegan	89	11	7
11	Sukorame	144	9	4
Jumlah		1,209	193	174

Sumber : BPS

Ket : \* L1 : Lokasi Tidak Tetap

\*\*L2 : Lokasi Tetap

Lanjutan Tabel 6.6

No.	Desa	Perantara Keuangan	Real Estate, Persewaan, Jasa Perusahaan	Jasa Pendidikan
(1)	(2)	(10)	(11)	(12)
1	Ngrayung	1	12	8
2	Jajar	2	3	6
3	Wonorejo	1	36	7
4	Sukorejo	3	12	22
5	Gandusari	6	12	14
6	Wonoanti	2	3	8
7	Widoro	1	5	8
8	Karanganyar	3	3	5
9	Melis	2	2	9
10	Krandegan	-	3	5
11	Sukorame	3	8	10
Jumlah		24	99	102

Sumber : BPS

Ket : \* L1 : Lokasi Tidak Tetap

\*\*L2 : Lokasi Tetap

Lanjutan Tabel 6.6

No.	Desa	Jasa Kesehatan dan Kegiatan Sosial	Jasa Kemasyarakatan, Sosial Budaya	Jasa Perorangan yang Melayani Rumah tangga
(1)	(2)	(13)	(14)	(15)
1	Ngrayung	6	32	6
2	Jajar	3	35	2
3	Wonorejo	3	85	-
4	Sukorejo	5	114	-
5	Gandusari	5	65	6
6	Wonoanti	2	23	-
7	Widoro	4	18	-
8	Karanganyar	1	18	-
9	Melis	1	31	-
10	Krandegan	-	14	-
11	Sukorame	5	26	-
Jumlah		35	461	14

Sumber : BPS

Ket : \* L1 : Lokasi Tidak Tetap

\*\*L2 : Lokasi Tetap



**Tabel 6.7 Anggaran Keuangan Pemerintah Desa 2011  
(Ribuan Rupiah)**

No.	Desa	Jenis Anggaran		
		Rutin	Pembangunan	Jumlah
(1)	(2)	(3)	(4)	(5)
1	Ngrayung	28842	67272	96,114
2	Jajar	27163	63366	90,529
3	Wonorejo	29012	67666	96,678
4	Sukorejo	30671	71563	102,234
5	Gandusari	28932	67494	96,426
6	Wonoanti	26812	62540	89,352
7	Widoro	25392	59229	84,621
8	Karanganyar	26951	62876	89,827
9	Melis	27352	63806	91,158
10	Krandegan	27961	65234	93,195
11	Sukorame	30172	70389	100,561
Jumlah		309,260	721,435	1,030,695

Sumber : Kantor Kecamatan Gandusari

**Tabel 6.8 Penerimaan Dari Pajak Bumi Dan Bangunan 2011**

No.	Desa	Wajib Pajak	Wajib Pajak Tinggal Di Desa Lain	Target (Rp)	Realisasi (%)
(1)	(2)	(3)	(4)	(5)	(6)
1	Ngrayung	3,381	-	76,111,463	88338826
2	Jajar	2478	-	37,233,417	48239161
3	Wonorejo	3502	-	74,489,940	91181662
4	Sukorejo	5,346	-	125,128,131	134480824
5	Gandusari	4,000	-	101,940,320	123761637
6	Wonoanti	3326	-	102,145,142	112042096
7	Widoro	2139	-	51,220,075	60861322
8	Karanganyar	2,224	-	57,439,773	64062550
9	Melis	2,173	-	63,288,420	69664037
10	Krandegan	2728	-	70,009,696	73041402
11	Sukorame	3995	-	84,456,130	92806398
Jumlah		35,292	-	843,462,507	100

Sumber : Kantor Kecamatan Gandusari

**Tabel 6.9 Rata-rata Harga yang Dibayar Petani Tahun 2011**

No.	Uraian	Satuan	Nilai (Rp)
(1)	(2)	(3)	(4)
1.	Upah Mencangkul	Hari / Orang	45,000.00
2.	Upah Menanam	Hari / Orang	35,000.00
3.	Bibit Padi (Ceherang)	Kg	6,000.00
4.	Pupuk Urea	Kg	1,600.00
5.	Pupuk SP-36	Kg	1,800.00
6.	Pestisida / furadan	Kg	-
7.	Sewa traktor tangan	Ha	250,000.00
8.	Sabit	Buah	25,000.00
9.	Cangkul	Buah	50,000.00

Sumber : KSK Kecamatan Gandusari

# **DATA**

## **MENCERDASKAN BANGSA**



**Badan Pusat Statistik Kabupaten Trenggalek**

**Jl. Brigjend Soetran Telp. 0355-791432 Trenggalek 66315**

**e-mail : [bps3503@bps.go.id](mailto:bps3503@bps.go.id)**