

KATALOG BPS : 1102001.1707031



# **KECAMATAN LEBONG SAKTI DALAM ANGKA**

*Lebong Sakti District In Figures*

**2014**



**BADAN PUSAT STATISTIK  
KABUPATEN LEBONG**  
*BPS-Statistics of Lebong Regency*

**KECAMATAN LEBONG SAKTI  
DALAM ANGKA**

*LEBONG SAKTI DISTRICT IN FIGURES*

**2014**

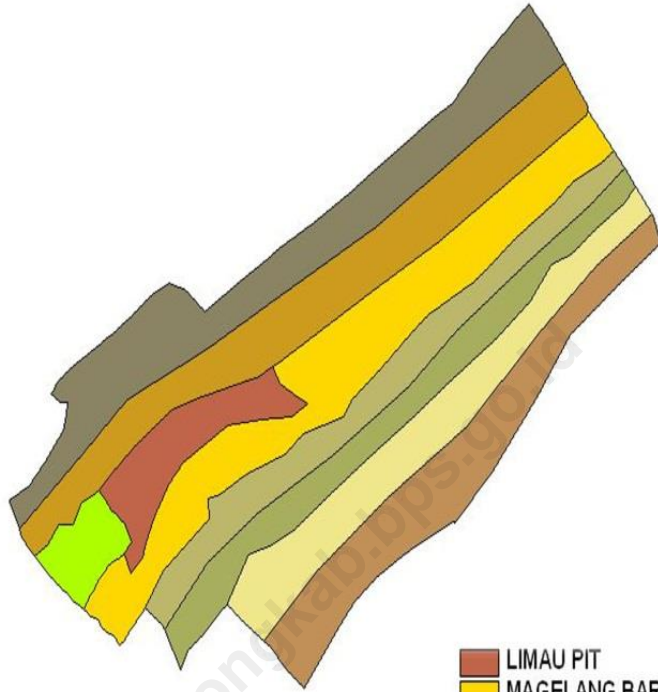
<http://lebongkab.bps.go.id>

**KECAMATAN LEBONG SAKTI DALAM ANGKA 2014**  
*LEBONG SAKTI DISTRICT IN FIGURES 2014*

<b>No. Publikasi</b> <i>Publication Number</i>	:	<b>17070 1412</b>
<b>Katalog BPS</b> <i>BPS Catalogue</i>	:	<b>1102001.1707031</b>
<b>Ukuran Buku</b> <i>Book Size</i>	:	<b>21 x 15 cm</b>
<b>Jumlah halaman</b> <i>Number of Pages</i>	:	<b>xii + 87</b>
<b>Naskah</b> <i>Manuscript</i>	:	<b>KSK Lebong Sakti</b> <i>KSK of Lebong Sakti District</i>
<b>Penyunting</b> <i>Editor</i>	:	<b>BPS Kabupaten Lebong</b> <i>BPS-Statistics Of Lebong Regency</i>
<b>Gambar dan Grafik</b> <i>Figures and Charts</i>	:	<b>KSK Lebong Sakti</b> <i>KSK of Lebong Sakti District</i>
<b>Gambar Kulit</b> <i>Cover Design</i>	:	<b>KSK Lebong Sakti</b> <i>KSK of Lebong Sakti District</i>
<b>Diterbitkan Oleh</b> <i>Published by</i>	:	<b>BPS Kabupaten Lebong</b> <i>BPS-Statistics of Lebong Regency</i>

**Boleh Dikutip Dengan Menyebutkan Sumbernya**  
*May be cited with reference to the source*

# PETA KECAMATAN LEBONG SAKTI



-  LIMAU PIT
-  MAGELANG BARU
-  MUNING AGUNG
-  SUKABUMI
-  TABELAK DIPOA
-  TABELAK KAUK
-  WJUNG TANJUNG DUA
-  WJUNG TANJUNG SATU
-  WJUNG TANJUNG TIGA



## ARTI DAN MAKNA LAMBANG KABUPATEN LEBONG



Persegi lima bermakna Suku Rejang memegang teguh Agama Islam dan terdiri dari 4 (empat) suku 5 (lima) dengan raja. Dasar warna hijau melambangkan Kabupaten Lebong adalah dataran yang subur. Didalam persegi lima terdapat lukisan yang diartikan :

1. Padi dan kopi bermakna :
  - a. Sumber kehidupan masyarakat Kabupaten Lebong,
  - b. Ikatan lima menunjukkan Suku Rejang berasal Jang Tiang empat lima dengan raja dan pembentukan Kabupaten Lebong pertama kali terdiri dari lima kecamatan,
  - c. Padi berjumlah 17 butir menunjukkan tanggal kemerdekaan Republik Indonesia,
  - d. Kopi berjumlah 13 daun menunjukkan tanggal peresmian/pelantikan bupati pertama Kabupaten Lebong pada tanggal 3 Januari 2004.
2. Cerano melambangkan masyarakat Kabupaten Lebong memegang teguh adat istiadat dalam budaya.
3. Gunung melambangkan Kabupaten Lebong ini dikelilingi oleh pegunungan dan hutan.
4. Bintang keemasan melambangkan Kabupaten Lebong adalah penghasil emas dan masyarakatnya mempunyai cita-cita yang tinggi.
5. Tulisan Kabupaten Lebong menunjukkan wilayah pemerintahan dalam bingkai Negara Kesatuan Republik Indonesia.
6. Motto Swarang Patang Stumang memiliki pengertian Suku Rejang sangat mendambakan persatuan dan kesatuan, rasa senasib sepenanggungan berat sama dipikul ringan sama dijinjing, pahit sama-sama dibuang manis sama-sama dimakan.



## **KATA PENGANTAR**

Publikasi Kecamatan Lebong Sakti Dalam Angka 2014 merupakan statistik rutin tahunan yang dipublikasikan oleh Badan Pusat Statistik (BPS) Kabupaten Lebong.

Data yang disajikan merupakan data sekunder yang berasal dari kegiatan administrasi dinas/instansi/lembaga pemerintah, serta data primer BPS Kabupaten Lebong. Publikasi ini juga dilengkapi oleh analisis sederhana agar para pengguna data dapat mudah memahaminya.

Upaya optimal dalam mempersiapkan publikasi ini telah dilakukan, namun kekurangan dan kesalahan dapat saja terjadi. Untuk perbaikan di masa datang, maka tanggapan dan saran-saran dari para pengguna data sangat diharapkan. Semoga publikasi ini bermanfaat.

**Tubei, Oktober 2014**  
**Koordinator Statistik**  
**Kecamatan Lebong Sakti**

**PUSPA SARI, ST**

# DAFTAR ISI

## Table of Contents

<b>Isi</b> <i>Contents</i>	<b>Halaman</b> <i>Page</i>
KATA PENGANTAR .....	v
DAFTAR ISI .....	vi
DAFTAR TABEL .....	vii
DAFTAR GAMBAR .....	x
PENJELASAN UMUM .....	xi
BAB I GEOGRAFI DAN IKLIM .....	1
BAB II PEMERINTAHAN .....	8
BAB III PENDUDUK DAN KETENAGAKERJAAN .....	18
BAB IV SOSIAL .....	25
BAB V PERTANIAN .....	51
BAB VI PERINDUSTRIAN, PERTAMBANGAN DAN ENERGI .....	64
BAB VII PERDAGANGAN, TRANSPORTASI, DAN KOMUNIKASI .....	72
BAB VIII KEUANGAN .....	82



# DAFTAR TABEL

## List of Table

Tabel Table	Halaman Page
----------------	-----------------

### BAB I

1.1	Lokasi Desa/Kelurahan di Kecamatan Lebong Sakti, 2013 .....	4
1.2	Ketinggian Desa/Kelurahan di Kecamatan Lebong Sakti, 2013.....	5
1.3	Lokasi desa/Kelurahan Terhadap Kawasan Hutan Menurut Desa/Kelurahan di Kecamatan Lebong Sakti, 2013.....	6
1.4	Keberadaan Aliran Sungai, Saluran Irigasi dan Danau/Waduk/Situ Menurut Desa/Kelurahan di Kecamatan Lebong Sakti, 2013 .....	7

### BAB II

2.1	Jarak Desa/Kelurahan ke Kantor Kecamatan di Kecamatan Lebong Sakti, 2013 .....	11
2.2	Jarak Desa/Kelurahan ke Ibukota Kabupaten di Kecamatan Lebong Sakti, 2013 .....	12
2.3	Banyaknya Desa, Kelurahan, Lingkungan, Dusun, Rukun Warga/Rukun Kampung, dan Rukun Tetangga di Kecamatan Lebong Sakti, 2013 .....	13
2.4	Jumlah Tenaga Kerja/Pegawai Kantor Kecamatan Kecamatan Lebong Sakti, 2013 .....	14
2.5	Jumlah Tenaga Kerja/Pegawai Kantor Kecamatan Berdasarkan Tingkat Pendidikan di Kecamatan Lebong Sakti, 2013 .....	15
2.6	Jumlah Kepala Dusun (Kadus), Kepala Urusan (Kaur) Badan Pertimbangan Desa (BPD) dan lainnya	



	Menurut Desa/Kelurahan di Kecamatan Lebong Sakti Tahun, 2013.....	16
2.7.	Jumlah Kepala Dusun (Kadus), Kepala Urusan (Kaur) Badan Pertimbangan Desa (BPD) dan lainnya Menurut Tingkat Pendidikan di Kecamatan Lebong Sakti Tahun, 2013.....	17

### **BAB III**

3.1	Jumlah Penduduk Menurut Jenis Kelamin dan Kecamatan di Kabupaten Lebong Sakti, 2013.....	22
3.2	Jumlah Kelahiran dan Kematian yang Terdaftar di Kecamatan Lebong Sakti, 2013 .....	23
3.3	Sumber Penghasilan Utama Sebagian Besar Penduduk Dan Komoditas Utama Masyarakat Menurut Desa/Kelurahan di Kecamatan Lebong Sakti, 2013.....	24

### **BAB IV**

4.1	Jumlah Sekolah Menurut Jenjang dan Statusnya Dalam Naungan DIKNAS Kabupaten Lebong di Kecamatan Lebong Sakti, 2013 .....	30
4.2	Rasio Murid dan Guru Menurut Statusnya Dalam Naungan DIKNAS Kabupaten Lebong di Kecamatan Lebong Sakti, 2013 .....	31
4.3	Banyaknya Ruang Kelas dan Lulusan Dalam Naungan DIKNAS Kabupaten Lebong Menurut Status di Kecamatan Lebong Sakti, 2013 .....	32
4.4	Jumlah Sekolah Menurut Jenjang dan Statusnya Dalam Naungan KEMENAG Kabupaten Lebong di Kecamatan Lebong Sakti, 2013 .....	33
4.5	Rasio Murid dan Guru Menurut Statusnya Dalam Naungan KEMENAG Kabupaten Lebong di Kecamatan Lebong Sakti, 2013 .....	34

4.6	Banyaknya Ruang Kelas dan Lulusan Dalam Naungan KEMENAG Kabupaten Lebong Menurut Status di Kecamatan Lebong Sakti, 2013 .....	35
4.7	Jumlah Pendidikan Keterampilan Menurut Jenis dan Desa/Kelurahan Kecamatan Lebong Sakti, 2013 .....	36
4.8	Keberadaan Jenis Pendidikan Informal dan Lainnya di Menurut Desa/Kelurahan Kecamatan Lebong Sakti, 2013.....	37
4.9	Banyaknya Fasilitas Kesehatan Menurut Jenisnya di Kecamatan Lebong Sakti 2013 .....	38
4.10	Banyaknya Tenaga Kesehatan Menurut Jenis Tenaga Kesehatan di Kecamatan Lebong Sakti Sakti, 2013 .....	39
4.11	Jumlah Pasangan Usia Subur (PUS), Akseptor Aktif dan Akseptor Baru di Kecamatan Lebong Sakti, 2013 .....	40
4.12	Jumlah Tempat Pelayanan KB di Kecamatan Lebong Sakti, 2013 .....	41
4.13	Tahapan Keluarga Sejahtera di Kecamatan Lebong Sakti, 2013.....	42
4.14	Jumlah Jamaah Haji yang Diberangkatkan Ke Tanah Suci Menurut Jenis Kelamin di Kecamatan Lebong Sakti, 2013.....	43
4.15	Banyaknya Pekerja Sosial di Kecamatan Lebong Sakti, 2008-2013 .....	44
4.16	Jumlah Panti Asuhan, Organisasi Sosial dan Karang Taruna di Kecamatan Lebong Sakti, 2013 .....	45
4.17	Banyaknya Tenaga BABINSA dan BABINKAMTIPMAS di Kecamatan Lebong Sakti Tahun 2013 .....	46
4.18	Banyaknya Bencana Alam di Kecamatan Lebong Sakti, 2013 .....	47
4.19	Jumlah Tempat Ibadah Menurut Desa/Kelurahan Kecamatan Lebong Sakti, 2013 .....	48

4.20	Jumlah Lembaga Non Profit Berdasarkan Jenis Menurut Desa/Kelurahan Kecamatan Lebong Sakti, 2013 .....	49
4.21	Jumlah Kejadian Kejahatan Berdasarkan Jenis Kejahatan di Kecamatan Lebong Sakti, 2013 .....	50

## **BAB V**

5.1	Jumlah Kelompok Tani Menurut Kelasnya di Kecamatan Lebong Sakti, 2013 .....	55
5.2	Jumlah Gabungan Kelompok Tani di Kecamatan Lebong Sakti, 2013 .....	56
5.3	Jumlah Tenaga Penyuluhan Lapangan (PPL) di Kecamatan Lebong Sakti, 2013 .....	57
5.4	Luas Panen, Produksi Padi Sawah dan Sawah Ladang Kecamatan Lebong Sakti , 2013.....	58
5.5	Luas Panen Palawija Menurut Jenis Palawija di Kecamatan Lebong Sakti, 2013 .....	59
5.6	Banyaknya Ternak/Unggas di Kecamatan Lebong Sakti, 2013.....	60
5.7	Luas Areal Usaha Perikanan Darat di Kecamatan Lebong Sakti, 2013 .....	61
5.8	Produksi Usaha Perikanan Darat di Kecamatan Lebong Sakti, 2013 .....	62
5.9	Jumlah Heler/Penggilingan Padi Menurut Desa/Kelurahan di Kecamatan Lebong Sakti, 2013 .	63

## **BAB VI**

6.1	Jumlah Usaha Mikro, Kecil, dan Menengah di Kecamatan Lebong Sakti, 2013 .....	68
6.2	Bahan Bakar yang Digunakan Sebagian Besar Masyarakat Menurut Desa/Kelurahan di Kecamatan Lebong Sakti, 2013 .....	69

- 6.3 Keberadaan Saluran Udara Tegangan Ekstra Tinggi (SUTET) dan Base Transceiver Station (BTS) Menurut Desa/Kelurahan Kecamatan Lebong Sakti, 2013 ..... 70
- 6.4 Jumlah Lokasi dan Komoditas Utama Kegiatan Pertambangan dan Penggalian Golongan C Menurut Desa/Kelurahan Kecamatan Lebong Sakti, 2013 ..... 71

## **BAB VII**

- 7.1 Jumlah Surat Izin Usaha Perdagangan yang Dikeluarkan di Kecamatan Lebong Sakti, 2013 ..... 75
- 7.2 Keberadaan Sarana Perdagangan Menurut Desa/Kelurahan Kecamatan Lebong Sakti, 2013 ..... 76
- 7.3 Jenis Jalan Menurut Tingkat Pemerintahan yang berwenang dan Desa/Kelurahan Kecamatan Lebong Sakti, 2013 ..... 77
- 7.4 Jumlah Jembatan dan Jenis Jembatan yang Terdapat Menurut Desa/Kelurahan Kecamatan Lebong Sakti, 2013 ..... 78
- 7.5 Jumlah Jenis Sarana Penunjang Kantor Pos di Kecamatan Lebong Sakti, 2013 ..... 79
- 7.6 Objek Wisata dan Cagar Budaya di Kecamatan Lebong Sakti, 2013 ..... 80
- 7.7 Jumlah Kelompok Kesenian di Kecamatan Lebong Sakti, 2013 ..... 81

## **BAB VIII**

- 8.1 Jumlah Wajib Pajak, Target dan Realisasi Pajak Bumi dan Bangunan di Kecamatan Lebong Sakti, 2013 .... 86

## DAFTAR GAMBAR

*List of Draws*

<b>Gambar</b> <i>Draws</i>	<b>Halaman</b> <i>Page</i>
1. Jumlah Kelahiran dan Kematian yang Terdaftar di Kecamatan Lebong Sakti , 2013.....	20
2. Rasio Murid dan Guru di Kecamatan Lebong Sakti, 2013 .....	28
3. Tempat Ibadah Umat Islam yang Berada di desa Ujung Tanjung I Kecamatan Lebong Sakti ...	30
4. Jumlah Ternak/Unggas di Kecamatan Lebong Sakti, 2013 .....	54
5. Persentase Realisasi Pajak Bumi dan Bangunan di Kecamatan Lebong Sakti, 2013 .....	85

## PENJELASAN UMUM

### *Explanatory Notes*

Tanda-tanda, satuan-satuan dan lain-lainnya yang digunakan dalam publikasi ini, adalah sebagai berikut:

#### 1. TANDA-TANDA

Data tidak tersedia	: -
Data dapat diabaikan	: 0
Tanda Desimal	: ,

#### 2. SATUAN

Kilometer (Km)	: 1.000 meter
Hektar (Ha)	: 10.000 m <sup>2</sup>
Ton	: 1.000 Kg

### 3. SINGKATAN

BPS	: Badan Pusat Statistik
KSK	: Koordinator Statistik Kecamatan
KB	: Keluarga Berencana
KUD	: Koperasi Unit Desa
Perda	: Peraturan Daerah
Pemda	: Pemerintah Daerah
TK	: Taman Kanak-kanak
SD	: Sekolah Dasar
SMP	: Sekolah Menengah Pertama
SMA	: Sekolah Menengah Atas
SMK	: Sekolah Menengah Kejuruan
UKM	: Usaha Kecil Menengah
RSUD	: Rumah Sakit Umum Daerah
Puskesmas	: Pusat Kesehatan Masyarakat
Posyandu	: Pos Pelayanan Terpadu
Poskesdes	: Pos Kesehatan Desa



# BAB I

## GEOGRAFI DAN IKLIM

<http://lebongkab.bpt.go.id>

## **BAB 1. GEOGRAFI DAN IKLIM**

### **1.1 Geografi**

Kecamatan Lebong Sakti merupakan salah satu kecamatan yang terdapat di Kabupaten Lebong. Berdiri sejak tahun 2008 berdasarkan Keputusan Peraturan Daerah (perda) Nomor 11 Tahun 2008 tentang Pembentukan Kecamatan Dalam Kabupaten Lebong. Kecamatan ini merupakan hasil pemekaran dari Kecamatan Lebong Tengah, sejak itu Kecamatan Lebong Sakti telah menjadi Kecamatan yang definitif.

Lokasi desa yang ada di Kecamatan Lebong Sakti merupakan hamparan persawahan dan perumahan penduduk yang dikelilingi oleh hutan produktif dan beberapa desa diantaranya dialiri sungai yang dikenal dengan nama Sungai Ketahun.

Luas Kecamatan Lebong Sakti kurang lebih 8.868 Hektar atau 5,33 persen dari luas Kabupaten Lebong. Secara administratif Kecamatan Lebong Sakti berbatasan dengan :

- Sebelah utara berbatasan dengan Kecamatan Uram Jaya
- Sebelah selatan berbatasan dengan Kecamatan Lebong Tengah
- Sebelah timur berbatasan dengan Kecamatan Bingin Kuning
- Sebelah barat berbatasan dengan Kecamatan Amen dan Uram Jaya

Sebagian besar wilayah kecamatan merupakan kawasan dataran rendah yang masuk dalam kawasan hutan produktif dengan rata-rata ketinggian 383 m DPL (Diatas Permukaan Laut).

## **1.2 Iklim**

Kabupaten Lebong memiliki iklim tropis yang hanya mengenal musim hujan dan kemarau. Curah hujan tertinggi terjadi pada Bulan November dengan curah hujan sebesar 509,4 mm dan curah hujan terendah terjadi pada Bulan Agustus dengan curah hujan sebesar 111,15 mm. Hari hujan tertinggi terjadi pada Bulan Januari yaitu sebanyak 27 hari dan hari hujan terendah terjadi pada Bulan Juni dan Bulan Agustus yaitu sebanyak 14 hari.

Temperatur udara di Kabupaten Lebong tergolong sedang dengan suhu maksimum berkisar antara 30,3<sup>0</sup>C s/d 31,9<sup>0</sup>C sedangkan suhu minimum berkisar antara 23,4<sup>0</sup>C sampai dengan 24,5<sup>0</sup>C. Kelembaban udara berkisar antara 82 persen yang terjadi pada Bulan Maret dan Agustus dan 85 persen yang terjadi pada Bulan Januari, Februari, Juli, September, dan November.

## Tabel

## Lokasi Desa/Kelurahan di Kecamatan

1.1

## Lebong Sakti, 2013

Table

*The Location of Village/wards in Lebong Sakti District, 2013*

Desa/Kelurahan <i>Village/Wards</i>	Puncak	Lereng	Lembah	Hampanan
(1)	(2)	(3)	(4)	(5)
Sukabumi	-	-	-	√
Lemeu Pit	-	-	-	√
Tabeak Kauk	-	-	-	√
Tabeak Dipoa	-	-	-	√
Magelang Baru	-	-	-	√
Muning Agung	-	-	-	√
Ujung Tanjung I	-	-	-	√
Ujung Tanjung II	-	-	-	√
Ujung Tanjung III	-	-	-	√

Sumber : Kantor Kecamatan Lebong Sakti  
*Source : Lebong Sakti District Office*

**Tabel 1.2 Ketinggian Desa/Kelurahan di Kecamatan Lebong Sakti, 2013**  
*Table Altitude Village/Wards in Lebong Sakti District, 2013*

<b>Desa/Kelurahan</b> <i>Village/Wards</i>	<b>Ketinggian (m DPL)</b> <i>Altitude (m DPL)</i>
(1)	(2)
Sukabumi	376
Lemeu Pit	382
Tabeak Kauk	378
Tabeak Dipoa	378
Magelang Baru	382
Muning Agung	382
Ujung Tanjung I	391
Ujung Tanjung II	391
Ujung Tanjung III	391

Sumber : Badan Pusat Statistik Kabupaten Lebong  
*Source : BPS of Lebong Regency*

## Tabel

## 1.3

**Lokasi Desa/Kelurahan Terhadap Kawasan Hutan Menurut Desa/Kelurahan di Kecamatan Lebong Sakti, 2013**

Table

*Location of the Village/Wards by Village/Wards Forest Area in the Lebong Sakti District, 2013*

<b>Desa/ Kelurahan</b>	<b>Didalam Kawasan Hutan</b>	<b>Ditepi/ Sekitar Kawasan Hutan</b>	<b>Diluar Kawasan Hutan</b>	<b>Fungsi Hutan (Konservasi / Produksi)</b>
(1)	(2)	(3)	(4)	(5)
Sukabumi	-	√	-	Produksi
Lemeu Pit	-	√	-	Produksi
Tabeak Kauk	-	√	-	Produksi
Tabeak Dipoa	-	√	-	Produksi
Magelang Baru	-	√	-	Produksi
Muning Agung	-	√	-	Produksi
Ujung Tanjung I	-	√	-	Produksi
Ujung Tanjung II	-	√	-	Produksi
Ujung Tanjung III	-	√	-	Produksi

Sumber : Kantor Kecamatan Lebong Sakti  
 Source : Lebong Sakti District Office

**Tabel 1.4 Keberadaan Aliran Sungai, Saluran Irigasi dan Danau/Waduk/Situ Menurut Desa/Kelurahan di Kecamatan Lebong Sakti, 2013**  
*Table 1.4 Presence of Streams, Irrigation Canals and Lakes/Reservoirs/Situ According to the Village/Wards in Lebong Sakti District, 2013*

(Buat/Unit)

<b>Desa/Kelurahan</b>	<b>Keberadaan (ada/tidak ada)</b>	<b>Nama Aliran/saluran</b>
(1)	(2)	(3)
Sukabumi	Ada	Irigasi Cendam
Lemeu Pit	Ada	Irigasi Cendam
Tabek Kauk	Ada	Sungai Ketahun
Tabek Dipoa	Ada	Sungai Ketahun
Magelang Baru	Ada	Sungai Ketahun
Muning Agung	Ada	Sungai Ketahun
Ujung Tanjung I	Ada	Sungai Ketahun
Ujung Tanjung II	Ada	Sungai Ketahun
Ujung Tanjung III	Ada	Sungai Ketahun

Sumber : Kantor Kecamatan Lebong Sakti  
*Source : Lebong Sakti District Office*



# BAḂ II

## PEMERINTAHAN

<http://lebonkrab.bps.go.id>

## **BAB II PEMERINTAHAN**

Kecamatan Lebong Sakti terdiri dari 9 desa yang definitif. Pusat pemerintahan kecamatan (kantor camat) berada di Desa Ujung Tanjung I dengan ibu kota kecamatan di desa yang sama juga. Letak antar kelurahan/desa dengan pusat pemerintahan kecamatan relatif berdekatan, hal ini akan memberikan keuntungan masyarakat dalam mengakses atau berhubungan dengan pemerintahan setempat. Desa Suka Bumi adalah desa yang terletak paling utara kecamatan sedangkan Desa Ujung Tanjung III terletak di sebelah selatan kecamatan, dan Desa Tabeak Dipoa memiliki jarak terjauh dari pusat pemerintahan kecamatan berjarak kurang lebih 3,5 Km<sup>2</sup>.

Kecamatan Lebong Sakti sangat mudah untuk diketahui lokasinya karena kecamatan ini selalu ramai dilalui para pelintas baik dari arah utara maupun dari arah selatan Kabupaten Lebong. Jarak desa/kelurahan di Kecamatan Lebong Sakti dengan ibukota kabupaten rata-rata 15 Km<sup>2</sup>, Sukabumi memiliki jarak terdekat dengan ibukota kabupaten yaitu berjarak 15 Km<sup>2</sup> dan Desa Ujung tanjung III merupakan desa terjauh dengan jarak 19,5 Km<sup>2</sup> dari ibukota kabupaten.

Jumlah tenaga kerja/pegawai yang ada di kantor Camat Lebong Sakti sebanyak 30 orang, yang terdiri dari pegawai fungsional sebanyak 3 orang, pegawai PNS (struktural/staf) sebanyak 14 orang dan Honorer/TKK sebanyak 13 orang.

Dari segi sumber daya manusia, Kantor Kecamatan Lebong Sakti memiliki pegawai yang rata-rata pegawainya berpendidikan SMA (21 orang). Sementara untuk pendidikan SMP sebanyak 1 orang, dan pendidikan S1 sebanyak 8 orang.

Dalam menjalankan pemerintahan di Kecamatan Lebong Sakti, Camat Lebong Sakti dibantu oleh 9 orang Kepala Desa (Kades), dan dibantu oleh perangkat-perangkat desa lainnya yaitu Kepala Dusun (Kadus) sebanyak 30 orang, Kepala Urusan (Kaur) sebanyak 27 orang, Badan Perwakilan Desa (BPD) sebanyak 53 orang dan 9 orang perangkat lainnya yang membantu perangkat yang ada.

**Tabel 2.1 Jarak Desa/Kelurahan ke Kantor Kecamatan di Kecamatan Lebong Sakti, 2013**

*Table Distance of Village/Wards to District Office in Lebong Sakti District, 2013*

(Km/Km)

<b>Desa/Kelurahan</b> <i>Village/Wards</i>	<b>Jarak ke Kantor Kecamatan</b> <i>Distance to Distric Office</i>
(1)	(2)
Sukabumi	3
Lemeu Pit	2
Tabeak Kauk	3
Tabeak Dipoa	3,5
Magelang Baru	1
Muning Agung	0,5
Ujung Tanjung I	0
Ujung Tanjung II	0,5
Ujung Tanjung III	1,5

Sumber : Kantor Kecamatan Lebong Sakti  
*Source : Lebong Sakti District Office*

**Tabel 2.2**      **Jarak Desa/Kelurahan ke Ibukota Kabupaten di Kecamatan Lebong Sakti, 2013**  
*Table*              *Distance of Village and Wards to Capital of Regency in Lebong Sakti District, 2013*

(Km/Km)

<b>Desa/Kelurahan</b> <i>Village/Wards</i>	<b>Jarak ke Ibukota Kabupaten</b> <i>Distance to Capital of Regency</i>
(1)	(2)
Sukabumi	15
Lemeu Pit	16
Tabeak Kauk	15
Tabeak Dipoa	14
Magelang Baru	17
Muning Agung	17,5
Ujung Tanjung I	18
Ujung Tanjung II	18,8
Ujung Tanjung III	19,5

Sumber : Kantor Kecamatan Lebong Sakti  
*Source* : *Lebong Sakti District Office*

**Tabel 2.3** Banyaknya Desa, Kelurahan, Lingkungan, Dusun, Rukun Warga/Rukun Kampung, dan Rukun Tetangga di Kecamatan Lebong Sakti, 2013

*Table* Number of Village/Wards and Other Level Area in Lebong Sakti District, 2013

(Buah/Unit)

Uraian <i>Description</i>	Jumlah <i>Total</i>
(1)	(2)
Kelurahan	-
Desa	9
Lingkungan	-
Dusun	30
RW/RK	-
RT	-

Sumber : Kantor Kecamatan Lebong Sakti  
*Source* : *Lebong Sakti District Office*

**Tabel Jumlah Tenaga Kerja/Pegawai Kantor Kecamatan Lebong Sakti, 2013**

*Table 2.4 Number of Servants of District Office in Lebong Sakti District, 2013*

(Orang/Person)

<b>Uraian</b> <i>Description</i>	<b>Jumlah</b> <i>Total</i>
(1)	(2)
Fungsional	3
PNS (Struktural/Staf)	14
Honorer/Kontrak	13

Sumber : Kantor Kecamatan Lebong Sakti  
 Source : Lebong District District Office



**Tabel**                    **Jumlah Tenaga Kerja/Pegawai Kantor Kecamatan Berdasarkan Tingkat Pendidikan di Kecamatan Lebong Sakti, 2013**  
**Table**                    *Number of Servants of District by Level of Education in Lebong Sakti District, 2013*

(Orang/Person)

<b>Uraian</b> <i>Description</i>	<b>Jumlah</b> <i>Total</i>
(1)	(2)
SD	-
SMP	1
SMA	21
S1	-
DI	-
D2	-
D3	-
S1	8
S2	-

Sumber : Kantor Kecamatan Lebong Sakti  
 Source : *Lebong Sakti District Office*

**Tabel 2.6** Jumlah Kepala Dusun (Kadus), Kepala Urusan (Kaur) Badan Pertimbangan Desa (BPD) dan lainnya Menurut Desa/Kelurahan di Kecamatan Lebong Sakti Tahun, 2013

*Table* Number of KADUS, KAUR, BPD and Other Aparatur in Village or Wards in Lebong Sakti District, 2013

(Orang/Person)

Desa/ Kelurahan	Ka. Lingku ngan	Kadus /RT	RW	Kaur/ Kasi	BPD/ LPM	Lainn ya
(1)	(2)	(3)	(4)	(5)	(6)	(7)
Sukabumi	-	3	-	3	5	1
Lemeu Pit	-	3	-	3	5	1
Tabeak Kauk	-	3	-	3	5	1
Tabeak Dipoa	-	3	-	3	5	1
Magelang Baru	-	4	-	3	5	1
Muning Agung	-	3	-	3	5	1
Ujung Tanjung I	-	4	-	3	9	1
Ujung Tanjung II	-	4	-	3	9	1
Ujung Tanjung III	-	3	-	3	5	1

Sumber : Kantor Kecamatan Lebong Sakti  
*Source* : Lebong Sakti District Office

**Tabel 2.7** Jumlah Kepala Dusun (Kadus), Kepala Urusan (Kaur) Badan Pertimbangan Desa (BPD) dan lainnya Menurut Tingkat Pendidikan di Kecamatan Lebong Sakti Tahun, 2013

*Table* Number of KADUS, KAUR and Other Aparatur by Level of Education in Lebong Sakti District, 2013

(Orang/Person)

Uraian <i>Description</i>	Jumlah <i>Total</i>
(1)	(2)
SD	42
SMP	68
SMA	9
S1	-
DI	-
D2	-
D3	-
S1	-
S2	-

Sumber : Kantor Kecamatan Lebong Sakti  
*Source* : Lebong Sakti District Office

# BAB III

PENDUDUK

DAN KETENAGAKERJAAN

## **BAB III PENDUDUK DAN KETENAGAKERJAAN**

### **3.1 Penduduk**

Komposisi penduduk di Kabupaten Lebong tahun 2013 tercermin pada gambar grafik dengan penduduknya yang didominasi oleh kelompok umur usia produktif yaitu penduduk berusia 15-64 tahun sebanyak 70.795. Selain itu komposisi penduduk juga di dominasi oleh penduduk laki-laki dengan sex ratio tahun 2013 sebesar 100 artinya untuk setiap 100 penduduk perempuan terdapat sekitar 104 penduduk laki-laki.

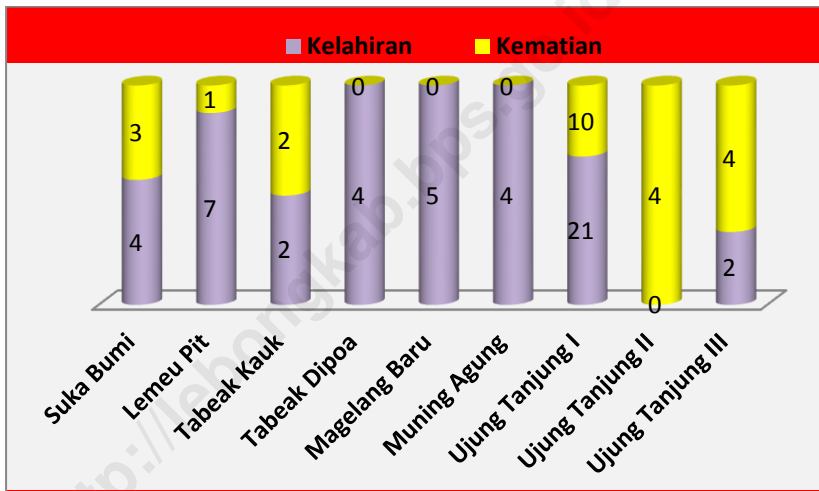
Jumlah penduduk Kabupaten Lebong terus mengalami peningkatan. Hasil proyeksi dari Sensus Penduduk 2010 jumlah penduduk pada tahun 2013 sebanyak 103.505 jiwa kemudian tumbuh sebanyak 1.916 jiwa atau sekitar 1,85 persen di tahun 2013 sehingga penduduk menjadi 105.421 jiwa. Kepadatan penduduk 63 jiwa/km<sup>2</sup>. Artinya setiap satu kilometer persegi dipadati lebih kurang 63 jiwa.

Jumlah penduduk Kecamatan Lebong Sakti di tahun 2013 mencapai 8.864 jiwa atau 8,4 persen dari jumlah penduduk Kabupaten Lebong. Kepadatan penduduk Kecamatan Lebong Sakti tahun 2013 mencapai 100 jiwa/km<sup>2</sup>.

Dengan luas wilayah 8.868 Ha, Kecamatan Lebong Sakti masih di dominasi oleh penduduk berjenis kelamin laki-laki yaitu sebesar 4.458 jiwa.

Berdasarkan sex rasionya sebesar 101 persen dengan kata lain bahwa jika terdapat setiap 100 penduduk perempuan maka 101 penduduk laki-laki.

**Gambar 1. Jumlah Kelahiran dan Kematian yang Terdaftar di Kecamatan Lebong Sakti, 2013**



### 3.2 Ketenagakerjaan

Tenaga kerja merupakan penduduk yang berada dalam usia kerja. Menurut UU No. 13 tahun 2003 Bab I pasal 1 ayat 2 disebutkan bahwa tenaga kerja adalah setiap orang yang mampu melakukan

pekerjaan guna menghasilkan barang dan atau jasa baik untuk memenuhi kebutuhan sendiri maupun untuk masyarakat. Secara garis besar penduduk suatu negara dibedakan menjadi dua kelompok, yaitu tenaga kerja dan bukan tenaga kerja. Penduduk tergolong tenaga kerja jika penduduk tersebut telah memasuki usia kerja. Batas usia kerja yang berlaku di Indonesia adalah berumur 15 tahun – 64 tahun. Menurut pengertian ini, setiap orang yang mampu bekerja disebut sebagai tenaga kerja.

Berdasarkan kegiatannya, penduduk usia 15 tahun ke atas dapat dibedakan menjadi angkatan kerja dan bukan angkatan kerja. Pada tahun 2013 jumlah angkatan kerja Kabupaten Lebong sebesar 49.668 orang dan bukan angkatan kerja 23.646 orang.

Berdasarkan umur, penduduk dapat dibedakan menjadi penduduk usia produktif dan penduduk usia tidak produktif. Pada tahun 2013 jumlah penduduk usia produktif Kabupaten Lebong sebesar 70.795 orang dan penduduk usia tidak produktif 34.626 orang.

Sumber penghasilan utama sebagian besar masyarakat Kecamatan Lebong Sakti berada disektor agraris atau pertanian yaitu berupa komoditas padi sawah.



**Tabel 3.1 Jumlah Penduduk Menurut Jenis Kelamin dan Kecamatan di Kabupaten Lebong Sakti, 2013**  
*Table Number of Population by Sex in Lebong Regency, 2013*

(Jiwa/Person)

Kecamatan <i>Village/Wards</i>	Jenis Kelamin		Jumlah <i>Total</i>
	<i>sex</i>		
	LK <i>Male</i>	PR <i>Female</i>	
(1)	(2)	(3)	(4)
Rimbo Pengadang	2 494	2 357	4 851
Topos	3 069	3 004	6 073
Lebong Selatan	7 361	7 034	14 395
Bingin Kuning	5 153	5 048	10 201
Lebong Tengah	5 363	5 213	10 576
Lebong Sakti	4 458	4 406	8 864
Lebong Atas	2 513	2 374	4 887
Padang Bano	2 841	2 301	5 142
Pelabai	3 484	3 294	6 778
Lebong Utara	8 221	8 059	16 280
Amen	3 723	3 627	7 350
Uram Jaya	2 672	2 679	5 351
Pinang Belapis	2 454	2 219	4 673
<b>Jumlah - Total</b>	<b>53 806</b>	<b>51 615</b>	<b>105 421</b>

**Tabel** Jumlah Kelahiran dan Kematian yang Terdaftar di Kecamatan Lebong Sakti, 2013

*Table 3.2 Number of Fertility and Morbidity are Registered in Lebong Sakti District, 2013*

(Orang/Person)

Desa/Kelurahan <i>Wards/Village</i>	Kelahiran <i>Fertility</i>	Kematian <i>Morbidity</i>
(1)	(2)	(3)
Suka Bumi	4	3
Lemeu Pit	7	1
Tabek Kauk	2	2
Tabek Dipoa	4	-
Magelang Baru	5	-
Muning Agung	4	-
Ujung Tanjung I	21	10
Ujung Tanjung II	-	4
Ujung Tanjung III	2	4
<b>Jumlah/Total</b>	<b>49</b>	<b>24</b>

Sumber : Kantor Kecamatan Lebong Sakti  
*Source : Lebong Sakti District Office*

**Tabel 3.3 Sumber Penghasilan Utama Sebagian Besar Penduduk Dan Komoditas Utama Masyarakat Menurut Desa/Kelurahan di Kecamatan Lebong Sakti, 2013**

*Table The Main Income Source Of The Majority Of The Population And Primary Commodities In Rural Communities In Lebong Sakti District, 2013*

(Buah/Unit)

Desa/Kelurahan <i>Wards/Village</i>	Sumber Penghasilan Utama (Sektor)	Komoditas Utama
(1)	(2)	(3)
Suka Bumi	Pertanian	Padi Sawah
Lemeu Pit	Pertanian	Padi Sawah
Tabeak Kauk	Pertanian	Padi Sawah
Tabeak Dipoa	Pertanian	Padi Sawah
Magelang baru	Pertanian	Padi Sawah
Muning Agung	Pertanian	Padi Sawah
Ujung Tanjung I	Pertanian	Padi Sawah
Ujung Tanjung II	Pertanian	Padi Sawah
Ujung Tanjung III	Pertanian	Padi Sawah

Sumber : Kantor Kecamatan Lebong Sakti  
Source : Lebong Sakti District Office

# BAB IV

## SOSIAL

<http://lebongkrab.bps.go.id>

## **BAB IV. SOSIAL**

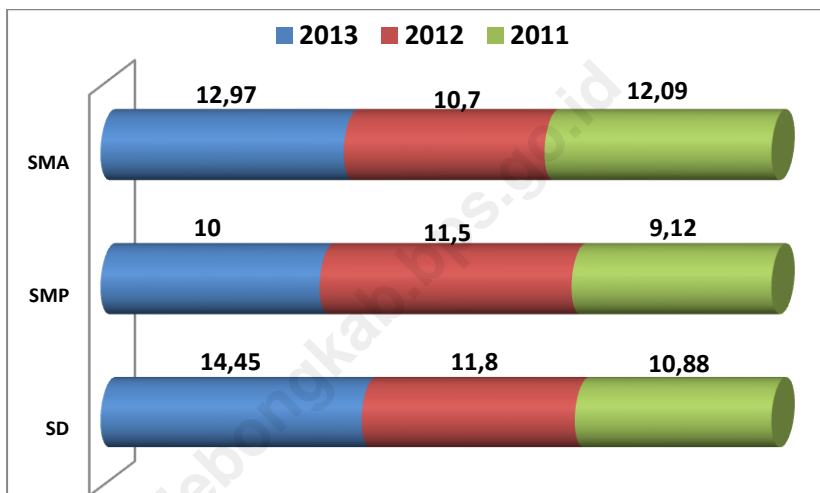
### **4.1 Pendidikan**

Mencerdaskan kehidupan bangsa adalah salah satu tujuan Negara Kesatuan Republik Indonesia sebagai-mana disebut dalam pembukaan dan batang tubuh UUD 1945. Upaya pemenuhan tujuan tersebut dilaksanakan melalui penyelenggaraan pendidikan yang tersebar di seluruh wilayah nusantara baik negeri atau swasta. Untuk Kecamatan Lebong Sakti tahun 2013 sudah tersedia sampai pada jenjang SMA/ sederajat dengan rincian sekolah TK negeri/swasta sebanyak 1 unit, SD negeri/swasta 9 unit, SMP negeri/swasta 2 unit, serta SMA negeri/swasta sebanyak 1 unit.

Guru adalah pendidik dan pengajar pada pendidikan anak usia dini jalur sekolah atau pendidikan formal, pendidikan dasar, dan pendidikan menengah. Sedangkan murid diartikan sebagai orang yang menghendaki untuk mendapatkan ilmu pengetahuan, keterampilan, pengalaman dan kepribadian yang baik sebagai bekal hidupnya agar bahagia dunia dan akhirat dengan jalan belajar sungguh-sungguh. Rasio murid terhadap guru dapat mempengaruhi tingkat keberhasilan seorang guru dalam membimbing murid dalam proses belajar mengajar. Dari gambar 2 terlihat bahwa rasio paling besar terdapat di tingkat SD dan SMP yaitu 14,45 dan 10. Artinya beban tanggungan seorang guru SMP dan SMA dalam mengajar yaitu 10 dan 14 orang pada tahun ajaran 2012/2013. Sedangkan

untuk tingkat SMA memiliki tingkat rasio yang cukup ideal yaitu sebesar 12,97. Dalam pengertian guru dapat mengajar dan membimbing anak didiknya dengan maksimal karena beban tanggungan muridnya tidak terlalu banyak.

Gambar 2. Rasio Murid dan Guru di Kecamatan Lebong Sakti, 2012/2013



## 4.2 Kesehatan

Kesehatan adalah keadaan sejahtera dari badan, jiwa, dan sosial yang memungkinkan setiap orang hidup produktif secara sosial dan ekonomis.

Hingga tahun 2013, fasilitas kesehatan yang dimiliki Kecamatan Lebong Sakti sudah cukup lengkap. Hal ini dibuktikan dengan

adanya 1 rumah sakit, 1 puskesmas induk, 2 puskesmas pembantu, 1 puskesmas keliling, 2 poskesdes, dan 10 posyandu.

Keberadaan sarana kesehatan ini harus didukung oleh ketersediaan tenaga kesehatan bagi masyarakat. Jumlah tenaga medis di Kecamatan Lebong Sakti tahun 2013 menurun dibandingkan tahun 2012. Pada tahun 2013 terdapat sebanyak 14 orang tenaga kesehatan yang tersebar di berbagai unit pelayanan kesehatan di Kecamatan Lebong Sakti. Tenaga Kesehatan ini didominasi oleh tenaga medis sebanyak 3 orang dokter umum, 5 orang perawat dan bidan sebanyak 3 orang serta tenaga kesehatan lainnya sebanyak 3 orang.

Salah satu program Pemerintah adalah program keluarga berencana yang bertujuan untuk menekan laju pertumbuhan penduduk, yang semakin bertambah banyak. Salah satu indikator keberhasilan program ini terlihat dari jumlah akseptor aktif yang ada pada pasangan usia subur. Ditahun 2013 dari 1.602 pasangan usia subur yang ada di Kecamatan Lebong Sakti, sebanyak 76,5 persen merupakan akseptor aktif, sehingga dapat dikatakan bahwa program ini telah berjalan dengan baik. Tentunya keberhasilan ini didukung dengan jumlah tempat pelayanan KB yang cukup memadai.

### **4.3 Agama**

Sebagai negara yang berdasarkan Pancasila dan Undang-Undang Dasar 1945, Indonesia menjamin kehidupan beragama dan

senantiasa mengembangkan kerukunan hidup antar pemeluk agama dan kepercayaan.

Untuk itu, diperlukan sarana dan prasarana yang memadai bagi semua umat serta peningkatan pelayanan bagi kepentingan pelaksanaan ibadah keagamaan. Mencakup prasarana beribadah, serta pelayanan yang menyangkut perkawinan.

Jumlah tempat ibadah yang ada di Kecamatan Lebong Sakti sebanyak 8 masjid dan 2 surau/langgar.

Jumlah jemaah haji tahun 2013 dari Kecamatan Lebong Sakti sebanyak 7 orang yang terdiri atas 3 orang laki-laki dan 4 orang perempuan. Angka ini menurun dibanding dengan tahun 2012 yang berjumlah 15 orang yang merupakan gabungan jumlah jemaah haji Kecamatan Lebong Sakti dengan Kecamatan Lebong Tengah.

**Gambar 3. Tempat Ibadah Umat Islam yang Berada di Desa Ujung Tanjung I Kecamatan Lebong Sakti**





**Tabel 4.1** Jumlah Sekolah Menurut Jenjang dan Statusnya Dalam Naungan DIKNAS Kabupaten Lebong di Kecamatan Lebong Sakti, 2013  
*Table 4.1* Number of School Kinder Garden by Status In Lebong Sakti District, 2013

(Buah/Unit)

Tingkat Pendidikan <i>Education Level</i>	Status Sekolah <i>School Status</i>		Jumlah <i>Total</i>
	Negeri <i>Public</i>	Swasta <i>Private</i>	
	(1)	(2)	
TK	1	0	1
SD	7	2	9
SMP	2	0	2
SMA	1	0	1
SMK	0	0	0

Sumber : Dinas Pendidikan Nasional Kabupaten Lebong  
 Source : The National Education Service of Lebong Regency

**Tabel 4.2** Rasio Murid dan Guru Menurut Statusnya Dalam Naungan DIKNAS Kabupaten Lebong di Kecamatan Lebong Sakti, 2013  
*Table* *Ratio of Students to Teachers Lebong Regency by Status In Lebong Sakti District, 2013*

(Orang/Person)

Tingkat Pendidikan <i>Education Level</i>	Murid <i>Student</i>		Guru <i>Teacher</i>		Rasio <i>Ratio</i>	
	Negeri <i>Public</i>	Swasta <i>Private</i>	Negeri <i>Public</i>	Swasta <i>Private</i>	Negeri <i>Public</i>	Swasta <i>Private</i>
(1)	(2)	(3)	(4)	(5)	(6)	(7)
TK	32	0	4	0	8	0
SD	824	285	57	6	14,45	47,5
SMP	240	0	24	0	10	0
SMA	480	0	37	0	12,97	0
SMK	0	0	0	0	0	0

Sumber : Dinas Pendidikan Nasional Kabupaten Lebong  
*Source : The National Education Service of Lebong Regency*

**Tabel** **Banyaknya Ruang Kelas dan Lulusan Dalam Naungan DIKNAS Kabupaten Lebong Menurut Status di Kecamatan Lebong Sakti, 2013**  
**Table** **4.3** *Many classrooms and graduations Lebong Regency by Status In Lebong Sakti District, 2013*

Uraian Description	Ruang Kelas (ruang) Class room (room)		Lulusan (orang) Graduate (people)	
	Negeri Public	Swasta Private	Negeri Public	Swasta Private
	(1)	(2)	(3)	(4)
TK	2	0	0	0
SD	42	11	127	45
SMP	10	0	81	0
SMA	18	0	134	0
SMK	0	0	0	0

Sumber : Dinas Pendidikan Nasional Kabupaten Lebong  
 Source : The National Education Service of Lebong Regency

**Tabel 4.4** Jumlah Sekolah Menurut Jenjang dan Statusnya Dalam Naungan KEMENAG Kabupaten Lebong di Kecamatan Lebong Sakti, 2013

*Table* Number of School according to the level and Status In Lebong Sakti District, 2013

(Buah/Unit)

Tingkat Pendidikan <i>Education Level</i>	Status Sekolah <i>School Status</i>		Jumlah <i>Total</i>
	Negeri <i>Public</i>	Swasta <i>Private</i>	
	(1)	(2)	
TK	0	0	0
MI	0	0	0
MTS	0	0	0
MA	0	0	0

Sumber : Kantor Kementerian Agama Kabupaten Lebong  
*Source* : Ministry of Religious Affairs Lebong Regency

**Tabel 4.5 Rasio Murid dan Guru Menurut Statusnya Dalam Naungan KEMENAG Kabupaten Lebong di Kecamatan Lebong Sakti, 2013**

*Table Ratio of Students to Teachers by Status In Lebong Sakti District, 2013*

(Orang/Person)

Tingkat Pendidikan <i>Education Level</i>	Murid <i>Student</i>		Guru <i>Teacher</i>		Rasio <i>Ratio</i>	
	Negeri <i>Public</i>	Swasta <i>Private</i>	Negeri <i>Public</i>	Swasta <i>Private</i>	Negeri <i>Public</i>	Swasta <i>Private</i>
	(1)	(2)	(3)	(4)	(5)	(6)
TK	0	0	0	0	0	0
MI	0	0	0	0	0	0
MTS	0	0	0	0	0	0
MA	0	0	0	0	0	0

Sumber : Kantor Kementerian Agama Kabupaten Lebong  
*Source : Ministry of Religious Affairs Lebong Regency*

**Tabel 4.6** Banyaknya Ruang Kelas dan Lulusan Dalam Naungan KEMENAG Kabupaten Lebong Menurut Status di Kecamatan Lebong Sakti, 2013

*Table* Many Classrooms and Graduations by Status In Lebong Sakti District, 2013

Uraian <i>Description</i>	Ruang Kelas (ruang) <i>Class room (room)</i>		Lulusan (orang) <i>Graduate (people)</i>	
	Negeri <i>Public</i>	Swasta <i>Private</i>	Negeri <i>Public</i>	Swasta <i>Private</i>
	(1)	(2)	(3)	(4)
TK	0	0	0	0
MI	0	0	0	0
MTS	0	0	0	0
MA	0	0	0	0

Sumber : Kantor Kementrian Agama Kabupaten Lebong  
*Source* : Ministry of Religious Affairs Lebong Regency

**Tabel 4.7** Jumlah Pendidikan Keterampilan Menurut Jenis dan Desa/Kelurahan Kecamatan Lebong Sakti, 2013  
*Table* Number of Vocational Education by type in Lebong Sakti District, 2013

(Buah/Unit)

Desa/Kelurahan	Jenis*	Jumlah
(1)	(2)	(3)
Suka Bumi	0	0
Lemeu Pit	0	0
Tabeak Kauk	0	0
Tabeak Kauk	0	0
Magelang Baru	0	0
Muning Agung	0	0
Ujung Tanjung I	0	0
Ujung Tanjung II	0	0
Ujung Tanjung III	0	0

*Ket \* a) Bahasa Asing; b) Computer; c) Menjahit/Tata Busana; d) Kecantikan; e) Montir Mobil/Motor; f) Elektronika; g) lainnya.*

Sumber : Kantor Kecamatan Lebong Sakti  
 Source : Lebong Sakti District Office

**Tabel 4.8** Keberadaan Jenis Pendidikan Informal dan Lainnya Menurut Desa/Kelurahan di Kecamatan Lebong Sakti, 2013  
*Table 4.8 The Existence Of Other Types Of Informal Education And By Village/Wards In Lebong Sakti District, 2013*

(Buah/Unit)

Desa/Kelurahan	Jenis *	Jumlah
(1)	(2)	(3)
Ujung Tanjung III	PAUD	1
Magelang Baru	Paket A	1
Ujung Tanjung II	PAUD	1
Tabek Kauk	PAUD	1

*Ket \* a) PAUD; b) Play Group; c) Taman Bacaan; d) Paket A/B/C; e) Pemberantasan Buta Kasara/keaksaraan fungsional; f) lainnya*

Sumber : Kantor Kecamatan Lebong Sakti  
 Source : Lebong Sakti District Office



**Tabel 4.9 Banyaknya Fasilitas Kesehatan Menurut Jenisnya Di Kecamatan Lebong Sakti, 2013**  
*Table Number of Health Facilities by Kind in Lebong Sakti District, 2013*

(Buah/Unit)

<b>Fasilitas Kesehatan</b> <i>Health Facilities</i>	<b>Jumlah</b> <i>Total</i>
(1)	(2)
Rumah Sakit Umum	1
Rumah Sakit Swasta	0
Puskesmas	1
Puskesmas Pembantu	2
Puskesmas Keliling	1
Posyandu	10
Poskesdes	2
<b>Jumlah/Total</b>	<b>17</b>

Sumber : Dinas Kesehatan Kabupaten Lebong  
 Source : The Public Health Service of Lebong Regency

**Tabel 4.10 Banyaknya Tenaga Kesehatan Menurut Jenis Tenaga Kesehatan di Kecamatan Lebong Sakti, 2013**

*Table Number of Health Personal by Kinds Profession in Lebong Sakti District, 2013*

(Orang/Person)

<b>Jenis Tenaga Kesehatan</b> <i>Type of Health Worker</i>	<b>Jumlah</b> <i>Total</i>
(1)	(2)
Dokter Umum	3
Dokter Spesialis	-
Dokter Gigi	-
Sarjana Keperawatan	-
Sarjana Kesehatan Masyarakat	2
Paramedik Perawat	5
Bidan	3
Tenaga Gizi	1
Tenaga Teknis Medis	0
Tenaga Kefarmasian	0
<b>Jumlah/Total</b>	<b>14</b>

Sumber : Dinas Kesehatan Kabupaten Lebong  
*Source : The Public Health Service of Lebong Regency*

**Tabel 4.11** Jumlah Pasangan Usia Subur(PUS), Akseptor Aktif dan Akseptor Baru di Kecamatan Lebong Sakti, 2013

*Table* Number of Fertile Couples, Active User, and New Acceptors in Lebong Sakti District, 2013

(Pasangan/Couple)	
Uraian <i>Description</i>	Jumlah <i>Total</i>
(1)	(2)
Pasangan Usia Subur	1 602
Akseptor Aktif	1 226
Persentase Terhadap PUS (%)	76,5
Akseptor Baru	534

Sumber : BPMPP dan KB Kabupaten Lebong  
*Source* : *BPMPP and KB of Lebong Regency*

**Tabel**                      **Jumlah Tempat Pelayanan KB di**  
**4.12 Kecamatan Lebong Sakti, 2013**  
*Table*                      *Number of Family Planning Service in Lebong Sakti*  
*District, 2013*

(Buah/Unit)

Uraian <i>Description</i>	Jumlah <i>Total</i>
(1)	(2)
Posyandu	9
Sub PPKB	22
PPKB	22
Klinik	2
<b>Jumlah/Total</b>	<b>55</b>

Sumber : BPMPP dan KB Kabupaten Lebong  
*Source : BPMPP and KB of Lebong Regency*

**Tabel 4.13 Tahapan Keluarga Sejahtera di Kecamatan Lebong Sakti, 2013**  
*Table Prosperity Family Phase in Lebong Sakti District, 2013*

(Keluarga/Family)

<b>Uraian</b> <i>Description</i>	<b>Jumlah</b> <i>Total</i>
(1)	(2)
Keluarga Pra Sejahtera	154
Keluarga Sejahtera	79
Keluarga Sejahtera I	256
Keluarga Sejahtera II	1 798
Keluarga Sejahtera III	403
<b>Jumlah/Total</b>	<b>2 690</b>

Sumber : BPMPP dan KB Kabupaten Lebong  
 Source : BPMPP and KB of Lebong Regency

**Tabel 4.14** Jumlah Jamaah Haji yang Diberangkatkan Ke Tanah Suci Menurut Jenis Kelamin di Kecamatan Lebong Sakti, 2013

*Table* Number of Pilgrims to the holy land dispatched by Sex in Lebong Sakti District, 2013

(Orang/Person)

Jenis Kelamin <i>Sex</i>	Jumlah <i>Total</i>
(1)	(2)
Laki-Laki/ <i>Man</i>	3
Perempuan/ <i>Woman</i>	4
<b>*Jumlah/<i>Total</i></b>	<b>7</b>

\*Tercata Juga Untuk Kecamatan Lebong Tengah

Sumber : Kementrian Agama Kabupaten Lebong  
*Source* : Ministry of Religious Affairs Lebong Regency

**Tabel 4.15** Banyaknya Pekerja Sosial di Kecamatan Lebong Sakti, 2010-2013  
*Table* *Number of Social Worker in Lebong Sakti District, 2010-2013*

(Orang/Person)

Tahun <i>Years</i>	Jumlah <i>Total</i>
(1)	(2)
2010	0
2011	0
2012	0
2013	0

Sumber : Dinsosnakertrans Dukcapil Kabupaten Lebong  
*Source : Department of Social, Manpower, Transmigration, population and civil registration of Lebong Regency*

**Tabel 4.16** Jumlah Panti Asuhan, Organisasi Sosial dan Karang Taruna di Kecamatan Lebong Sakti, 2013

*Table* Number of Orphanages, Social Organizations and Youth Associations in Lebong Sakti District, 2013

(Buah/Unit)

<b>Uraian</b> <i>Description</i>	<b>Jumlah</b> <i>Total</i>
(1)	(2)
Panti Asuhan	0
Organisasi Sosial	0
Karang Taruna	9

Sumber : Dinsosnakertrans Dukcapil Kabupaten Lebong  
*Source* : Department of Social, Manpower, Transmigration, population and civil registration of Lebong Regency



**Tabel**                      **Banyaknya Tenaga BABINSA dan BABINKAMTIPMAS di Kecamatan Lebong Sakti Tahun 2013**

*Table*                      **4.17**                      *Number of BABINSA and BABINKAMTIPMAS in Lebong Sakti District, 2013*

(Orang/Person)

Uraian <i>Description</i>	Jumlah <i>Total</i>
(1)	(2)
BABINSA	4
BABINKAMTIPMAS	5

Sumber : Koramil dan Polres di Kabupaten Lebong  
*Source* : *Koramil and Polres of Lebong Regency*

**Tabel**                      **Banyaknya Bencana Alam di Kecamatan  
Lebong Sakti, 2013**  
*Table*                      **4.18**    *Number of Natural Disasters in Lebong Sakti District  
2013*

(Kejadian/Disasters)

<b>Uraian</b> <i>Description</i>	<b>Jumlah</b> <i>Total</i>
(1)	(2)
Kebakaran	1
Banjir	-
Putting Beliung	-
Gempa Bumi	-
Tanah Longsor	-

Sumber                      :    BPBD Kabupaten Lebong  
*Source*                      :    *BPBD of Lebong Regency*

**Tabel 4.19 Jumlah Tempat Ibadah Menurut Desa/Kelurahan Kecamatan Lebong Sakti, 2013**  
 Table *Number of Worship Facilities by Village/Wards in Lebong Sakti District, 2013*

(Buah/Unit)

Desa/Kelurahan	Jenis *	Jumlah
(1)	(2)	(3)
Suka Bumi	Masjid	2
Lemeu Pit	Masjid	1
Tabeak Kauk	-	-
Tabeak Dipoa	Masjid,Surau	2
Magelang Baru	Masjid	1
Muning Agung	Surau /Langgar	1
Ujung Tanjung I	Masjid	1
Ujung Tanjung II	Masjid	1
Ujung Tanjung III	Masjid	1

*Ket a) Masjid; b) Surau/Langgar; c) Gereja kristen; d) Gereja Katolik; e) Kaple; f) Pura; g) Vihara; h) Klenteng*

Sumber : Kantor Kecamatan Lebong Sakti  
 Source : Lebong Sakti District Office

**Tabel 4.20** Jumlah Lembaga Non Profit Berdasarkan Jenis Menurut Desa/Kelurahan Kecamatan Lebong Sakti, 2013

*Table* Number of Non – Profit institution by Type by Village in Lebong Sakti District, 2013

(Buah/Unit)

Desa/Kelurahan	Jenis *	Jumlah
(1)	(2)	(3)
Suka Bumi	Karang Taruna	1
Lemeu Pit	Karang Taruna	1
Tabeak Kauk	Karang Taruna	1
Tabeak Dipoa	Karang Taruna	1
Magelang Baru	Karang Taruna	1
Muning Agung	Karang Taruna	1
Ujung Tanjung I	Karang Taruna	1
Ujung Tanjung II	Karang Taruna	1
Ujung Tanjung III	Karang Taruna	1

*Ket \* a) Org Kemasyarakatan; b) Org sosial; c) Org Profesi; d) Perkumpulan Sosial/Masyarakat/Olahraga/Hobi; e) LSM; f) Lembaga Keagamaan; g) Org Bantuan Kemanusiaan/Beasiswa*

Sumber : Kantor Kecamatan Lebong Sakti  
 Source : Lebong Sakti District Office

**Tabel 4.21** Jumlah Kejadian Kejahatan Berdasarkan Jenis Kejahatan di Kecamatan Lebong Sakti, 2013

*Table The Incident Of Crime By Type Of Crime In Lebong Sakti District, 2013*

(Buah/Unit)

Jenis Kejahatan	Jumlah
(1)	(2)
Pencurian	0
Peramporan	0
Pemeriksaan	0
Pemerasan	0
Penculikan	0
Penganiayaan	0
Pembunuhan	0
Narkotika	0
Perjudian	0

Sumber : Kantor Kecamatan Lebong Sakti  
 Source : Lebong Sakti District Office

# BAᅁ V

## PERTANIAN

<http://lebonkrab.bps.go.id>

## **BAB V. PERTANIAN**

### **5.1 Pertanian**

Pertanian adalah kegiatan pemanfaatan sumber daya hayati yang dilakukan manusia untuk menghasilkan bahan pangan, bahan baku industri, atau sumber energi, serta untuk mengelola lingkungan hidupnya. Kegiatan pemanfaatan sumber daya hayati yang termasuk dalam pertanian biasa dipahami orang sebagai budidaya tanaman atau bercocok tanam serta pembesaran hewan ternak, meskipun cakupannya dapat pula berupa pemanfaatan mikro organisme dan bioenzim dalam pengolahan produk lanjutan, seperti pembuatan keju dan tempe, atau sekedar ekstraksi semata, seperti penangkapan ikan atau eksploitasi hutan.

Sektor Pertanian merupakan salah satu sektor utama dalam perekonomian Kecamatan Lebong Sakti, karena merupakan kontributor terbesar pertama terdapat PDRB Kabupaten Lebong. Oleh karenanya pembinaan yang tepat kepada masyarakat sangat perlu dilakukan agar hasil yang dicapai dapat maksimal.

Berdasarkan laporan Dinas Pertanian dan Ketahanan Pangan Kabupaten Lebong, pada tahun 2013 di Kecamatan Lebong Sakti luas panen untuk padi sawah sebesar 1.103 Ha dengan produksi sebesar 5.664 ton GKG.

Di tahun 2013 hanya terdapat 71 kelompok tani pemula dengan total anggota sebanyak 1.706 orang. Dari keseluruhan kelompok tani yang ada 62 kelompok tergabung dalam 10 Gapoktan (Gabungan Kelompok Tani) dengan total anggota mencapai 1.200 petani.

Sebagai bagian dari pembinaan, para petani juga terus dibina oleh tenaga penyuluhan pertanian lapangan (PPL). Tahun 2013 terdapat 13 PPL yang menangani wilayah Kecamatan Lebong Sakti.

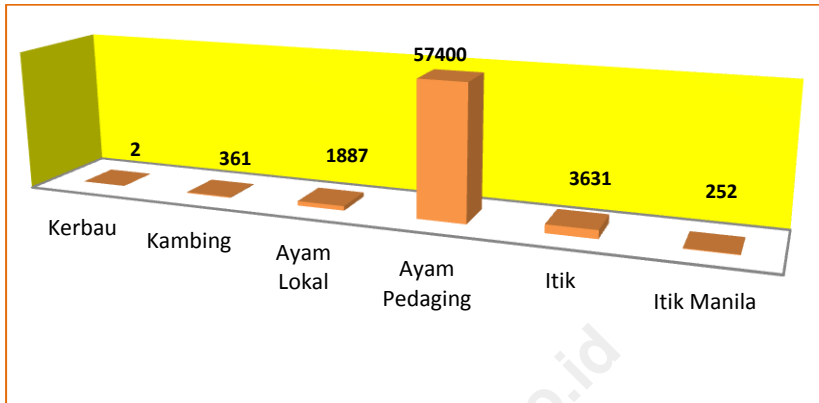
Di Kecamatan Lebong Sakti terdapat 23 Heller/penggilingan padi yang menunjang lancarnya pengolahan dari padi menjadi beras yang dapat dikonsumsi oleh masyarakat.

## **5.2 Peternakan**

Potensi peternakan di Kecamatan Lebong Sakti cukup baik. Hasil Sensus Pertanian 2013, menunjukkan bahwa di Kecamatan Lebong Sakti ayam pedaging merupakan ternak yang paling banyak di usahakan meningkat dari 12.500 pada tahun 2012 menjadi 57.400 ekor atau sekitar 90,34 persen dari total 63.533 ekor jumlah ternak. Selanjutnya ternak kambing meningkat menjadi 361 ekor dan kerbau mengalami penurunan menjadi sebanyak 2 ekor. Sementara pada tahun 2012 data yang dihimpun dari Dinas Perikanan dan Peternakan Kabupaten Lebong, ternak kambing dan kerbau masing-masing sebanyak 283 ekor dan 4 ekor.



**Gambar 4. Jumlah Ternak/Unggas di Kecamatan Lebong Sakti, 2013**



### 5.3 Perikanan

Budidaya perikanan darat yang diusahakan rumah tangga di Kecamatan Lebong Sakti berupa kolam air deras, kolam air tenang dan sawah/mina padi. Cara budidaya sawah/mina padi merupakan cara yang paling banyak digunakan oleh masyarakat, terlihat dari luas areal budidaya paling luas yaitu 1.015 hektar begitu juga dengan produksi yang dihasilkan lebih banyak yaitu 582 ton.

**Tabel***Table***5.1****Jumlah Kelompok Tani Menurut Kelasnya  
di Kecamatan Lebong Sakti, 2013***Number of Farmer Groups by Classes in Lebong  
Sakti District, 2013**(Kelompok/Groups)*

<b>Uraian</b> <i>Description</i>	<b>Jumlah</b> <i>Total</i>
(1)	(2)
Kelas Kelompok Tani	
• Pemula	71
• Lanjut	0
• Madya	0
• Utama	0
Total Anggota (Orang)	1 706

*Sumber* : Badan Pelaksana Penyuluhan Pertanian, Perikanan dan Kehutanan (BP4K) Kabupaten Lebong  
*Source* : BP4K of Lebong Regency

**Tabel 5.2** Jumlah Gabungan Kelompok Tani di Kecamatan Lebong Sakti, 2013  
*Table* Number of Cluster Farmer Groups in Lebong Sakti District, 2013

(Kelompok/Groups)

Uraian <i>Description</i>	Jumlah <i>Total</i>
(1)	(2)
Jumlah Gapoktan	10
Jumlah Kelompok yang Bergabung	62
Total Anggota	1 200

Sumber : Badan Pelaksana Penyuluhan Pertanian, Perikanan dan Kehutanan (BP4K) Kabupaten Lebong  
*Source* BP4K of Lebong Regency

**Tabel**                      **Jumlah Tenaga Penyuluhan Lapangan**  
**5.3**                      **(PPL) di Kecamatan Lebong Sakti, 2013**  
*Table*                      *Number of Agricultural Extension Worker*  
    *in lebong Sakti District, 2013*

(Orang/Person)

<b>Uraian</b> <i>Description</i>	<b>Jumlah</b> <i>Total</i>
(1)	(2)
Fungsional	3
PNS	1
Kontrak	6
Penyuluh Swakarsa	3

**Sumber**                      **Badan Pelaksana Penyuluhan Pertanian, Perikanan**  
**:**                              **dan Kehutanan (BP4K) Kabupaten Lebong**  
*Source*                      *BP4K of Lebong Regency*

**Tabel 5.4 Luas Panen, Produksi Padi Sawah dan Sawah Ladang Kecamatan Lebong Sakti, 2013**  
*Table 5.4 Harvested Area, Production of Wet Land Paddy and Dry Land Paddy Lebong Sakti District, 2013*

<b>Jenis Padi</b> <i>Kind of Paddy</i>	<b>Luas Panen (Ha)</b> <i>Harvested Area (Ha)</i>	<b>Produksi (Ton)</b> <i>Production (Ton)</i>
(1)	(2)	(3)
Padi Sawah	1 103	5 664
Padi Ladang	0	0

Sumber : Angka Tetap Tahun 2013  
*Source : Final Rate 2013*

**Tabel 5.5 Luas dan Produksi Panen Palawija Menurut Jenis Palawija di Kecamatan Lebong Sakti, 2013**

*Table 5.5 Harvested Area, Production of Palawija By Kind of Palawija in Lebong Sakti District, 2013*

<b>Jenis Palawija</b> <i>Kind of Palawija</i>	<b>Luas Panen (Ha)</b> <i>Harvested Area (Ha)</i>	<b>Produksi (Ton)</b> <i>Production (Ton)</i>
(1)	(2)	(3)
Jagung	7	30,4
Ubi Kayu	1	142,2
Ubi Jalar	0	0
Kacang Tanah	0	0
Kedelai	0	0
Kacang Hijau	0	0

Sumber : Angka Tetap Tahun 2013  
*Source : Final Rate 2013*

**Tabel**                      **Banyaknya Ternak/Unggas di Kecamatan Lebong Sakti, 2013**  
*Table*                      **5.6**                      *Number of Livestock/Poultry in Lebong Sakti District, 2013*

(Ekor/Tail)

<b>Jenis Ternak</b> <i>Type of Livestock</i>	<b>Jumlah</b> <i>Total</i>
(1)	(2)
Sapi Potong	0
Sapi Perah	0
Kerbau	2
Kambing	361
Domba	0
Babi	0
Kuda	0
Ayam Buras	0
Ayam Lokal	1 887
Ayam Pedaging	57 400
Itik	3 631
Itik Manila	252
Ayam Durel	0

Sumber : Sensus Pertanian 2013  
*Source : Sensus Pertanian 2013*

**Tabel 5.7 Luas Areal Usaha Perikanan Darat di Kecamatan Lebong Sakti, 2013**  
*Table 5.7 Cultured Areal of Inland Fisheries in Lebong Sakti District, 2013*

<b>Jenis Usaha</b> <i>Type of Business</i>	<b>Luas (Ha)</b> <i>Area</i>
(1)	(2)
<u>Budidaya</u>	
1. Kolam Air Deras (KAD)	0,01
2. Kolam Air Tenang (KAT)	25,90
3. Sawah/Mina Padi	1 015
4. Siring/Keramba	0
5. Jaring Apung	0
<u>Penangkapan</u>	
1. Sungai/Kuala	0
2. Danau/Tebat	0
<u>Pembenihan</u>	
1. BBI Dinas	0
2. UPR	6

Sumber : Dinas Perikanan dan Peternakan Kabupaten Lebong  
 Source : *The Fisheries and Livestock Service of Lebong Regency*



Tabel

5.8

**Produksi Usaha Perikanan Darat di Kecamatan Lebong Sakti, 2013**

Table

*Production of Inland Fisheries in Lebong Sakti District, 2013*

(Ton)

<b>Jenis Usaha</b> <i>Type of Business</i>	<b>Produksi</b> <i>Production</i>
(1)	(2)
<u>Budidaya</u>	
1. Kolam Air Deras (KAD)	4
2. Kolam Air Tenang (KAT)	81
3. Sawah/Mina Padi	582
4. Siring/Keramba	0
5. Jaring Apung	0
<u>Penangkapan</u>	
1. Sungai/Kuala	0
2. Danau/Tebat	0
<u>Pembenihan</u>	
1. BBI Dinas	0
2. UPR	13 663,36

Sumber : Dinas Perikanan dan Peternakan Kabupaten Lebong  
 Source : *The Fisheries and Livestock Service of Lebong Regency*

**Tabel 5.9** Jumlah Heler/Penggilingan Padi Menurut Desa/Kelurahan di Kecamatan Lebong Sakti, 2013  
*Table* Number of Heler/Rive Mills By Village/Wards In Lebong Sakti District, 2013

(Buah/Unit)

Desa/Kelurahan	Jumlah
(1)	(2)
Suka Bumi	4
Lemeu Pit	3
Tabeak Kauk	0
Tabeak Dipoa	3
Magelang Baru	5
Muning Agung	2
Ujung Tanjung I	2
Ujung Tanjung II	3
Ujung Tanjung III	1

Sumber : Kecamatan Lebong Sakti Dalam Angka 2013  
*Source* : Lebong Sakti District inFigure 2013

# BA§ VI

PERINDUSTRIAN,  
PERTAMBANGAN DAN ENERGI

<http://lebrangrab.bps.go.id>

## **BAB VI. PERINDUSTRIAN, PERTAMBANGAN DAN ENERGI**

### **6.1 Perindustrian**

Industri adalah suatu usaha atau kegiatan pengolahan bahan mentah atau barang setengah jadi menjadi barang jadi yang memiliki nilai tambah untuk mendapatkan keuntungan.

Di Kecamatan Lebong Sakti sudah terdapat beberapa industri rumah tangga namun masih dalam skala kecil dan belum tercatat di instansi resmi terkait seperti usaha kerajinan tudung kuang, usaha makanan lemea berupa makanan yang berasal dari bambu muda yang kemudian dipotong tipis atau kotak – kotak, usaha kopi bubuk dan usaha rumah tangga lainnya yang bernilai ekonomis.

Berdasarkan Dinas Koperasi UKM dan Perindag Kabupaten Lebong terdapat usaha mikro, kecil dan menengah yang terdiri dari usaha perdagangan, usaha non pertanian, usaha pertanian dan aneka jasa. Dengan jumlah perusahaan Industri mikro, kecil, dan menengah di Kecamatan Lebong Sakti pada tahun 2013 tercatat masih sama dengan tahun 2012 sebanyak 238 industri, terdiri dari 22 usaha mikro, 124 industri kecil, dan 92 menengah.

### **6.2 Pertambangan**

Sektor Pertambangan merupakan salah satu sektor penting bagi perekonomian di suatu daerah, karena di dalamnya terdapat produk yang bernilai tinggi serta dapat menyerap tenaga kerja.

Berdasarkan informasi yang berasal dari Dinas Pertambangan dan Energi Kabupaten Lebong, hingga akhir tahun 2013 untuk Kecamatan Lebong Sakti belum mencatat adanya lokasi atau kegiatan pertambangan.

Namun berdasarkan pengamatan mata langsung dari penduduk sekitar diketahui bahwa ada penggalian golongan c berupa batu kali dan pasir yang berasal dari Sungai Ketahun yang berada di sepanjang Desa Ujung Tanjung I sampai Ujung Tanjung III yang berbatasan dengan Desa Tabeak Kauk. Hasil galian tersebut digunakan untuk kepentingan pribadi (tidak untuk dijual) namun ada juga buruh yang menyediakan hasil galian C untuk dijual kepada masyarakat di Kecamatan Lebong Sakti lainnya.

### **6.3 Energi**

Pada sektor energi, energi listrik merupakan salah satu kebutuhan rumah tangga maupun industri, baik untuk penerangan dan penunjang berbagai peralatan elektronik dan mesin-mesin. Tingkat konsumsi listrik per kapita dapat menunjukkan sejauh mana tingkat kesejahteraan masyarakat. Produksi tenaga listrik dewasa ini terus meningkat sejalan dengan peningkatan permintaan dan konsumsi.

Sebagian besar masyarakat Kecamatan Lebong Sakti sudah dialiri listrik yang berasal dari PLN, namun ada juga yang

menggunakan non PLN seperti mesin diesel dan alat penerangan listrik lainnya.

Jumlah pelanggan listrik PLN di Kabupaten Lebong dari PLN Ranting Muara Aman pada tahun 2013 sebanyak 18.723 rumah tangga (RT), sisanya sebanyak 325 sosial, 122 gedung kantor, dan 246 usaha/hotel.

Untuk bahan bakar, sebagian besar masyarakat di Kecamatan Lebong Sakti sudah menggunakan bahan bakar gas, tetapi masih ada juga masyarakat yang menggunakan kayu bakar dari ranting/kayu asalan. Umumnya bahan bakar gas digunakan oleh masyarakat menengah keatas atau yang tinggal dipinggir jalan desa pusat keramaian, sedangkan bahan bakar kayu digunakan oleh masyarakat yang tinggal jauh di pelosok desa.

**Tabel 6.1** Jumlah Usaha Mikro, Kecil, dan Menengah di Kecamatan Lebong Sakti, 2013  
*Table 6.1* Number of Micro, Small, and Middle Establishment by District in Lebong Regency, 2013

(Keluarga/Family)

Uraian <i>Description</i>	Usaha Mikro <i>Micro Establishment</i>	Usaha Kecil <i>Small Establishment</i>	Usaha Menengah <i>Middle Establishment</i>
(1)	(2)	(3)	(4)
Perdagangan	12	64	1
Usaha Non Pertanian	5	2	86
Usaha Non Pertanian	0	39	0
Aneka Jasa	5	19	5
<b>Jumlah/Total</b>	<b>22</b>	<b>124</b>	<b>92</b>

Sumber : Dinas Koperasi UKM dan Perindag Kabupaten Lebong  
 Source : Koperasi UKM and Perindag Service of Lebong Regency

**Tabel 6.2 Bahan Bakar yang Digunakan Sebagai Besar Masyarakat Menurut Desa/Kelurahan di Kecamatan Lebong Sakti, 2013**

*Table Fuel Used By Village/Wards Communities In Lebong Sakti District, 2013*

Desa/kelurahan <i>Wards /Village</i>	Gas kota	LPG	Minyak tanah	Kayu bakar	Lainnya (batu bara, ara ng dll)
(1)	(2)	(3)	(4)	(5)	(6)
Suka Bumi	-	√	-	-	-
Lemeu Pit	-	√	-	-	-
Tabeak Kauk	-	√	-	-	-
Tabeak Dipoa	-	√	-	-	-
Magelang Baru	-	√	-	-	-
Muning Agung	-	√	-	-	-
Ujung Tanjung I	-	√	-	-	-
Ujung Tanjung II	-	√	-	-	-
Ujung Tanjung III	-	√	-	-	-

Sumber : Kantor Kecamatan Lebong Sakti  
*Source : Lebong Sakti District Office*



**Tabel 6.3** Keberadaan Saluran Udara Tegangan Ekstra Tinggi (SUTET) dan Base Transceiver Station (BTS) Menurut Desa/Kelurahan Kecamatan Lebong Sakti, 2013

*Table* Existance of SUTET and BTS by Village/Wards in Lebong Sakti District, 2013

(Buah/Unit)

Desa/Kelurahan Wards /Village	SUTET	BTS
(1)	(2)	(3)
Suka Bumi	0	0
Lemeu Pit	0	0
Tabek Kauk	0	0
Tabek Dipoa	0	0
Magelang Baru	0	0
Muning Agung	0	0
Ujung Tanjung I	0	0
Ujung Tanjung II	0	0
Ujung Tanjung III	0	0

Sumber : Kantor Kecamatan Lebong Sakti  
*Source* : Lebong Sakti District Office

**Tabel 6.4** Jumlah Lokasi dan Komoditas Utama Kegiatan Pertambangan dan Penggalian Golongan C Menurut Desa/Kelurahan Kecamatan Lebong Sakti, 2013

*Table* Number Location And Major Commodities Mining And Quarrying Category C By Village/Wards In Lebong Sakti District, 2013

(Buah/Unit)

Desa/Kelurahan	Pertambangan		Pengalihan C	
	Jumlah	Komoditas Utama	Jumlah	Komoditas Utama
(1)	(2)	(3)	(4)	(5)
Suka Bumi	-	-	-	-
Lemeu Pit	-	-	-	-
Tabek Kauk	-	-	-	-
Tabek Dipoa	-	-	-	-
Magelang Baru	-	-	-	-
Muning Agung	-	-	-	-
Ujung Tanjung I	-	-	-	-
Ujung Tanjung II	-	-	-	-
Ujung Tanjung III	-	-	-	-

Sumber : Kantor Kecamatan Lebong Sakti  
 Source : Lebong Sakti District Office

# BA§ VII

PERDAGANGAN,  
TRANSPORTASI, DAN KOMUNIKASI

<http://lebuqgrab.bps.go.id>

## **BAB VII. PERDAGANGAN, TRANSPORTASI DAN KOMUNIKASI**

### **7.1 Perdagangan**

Aktivitas perdagangan di Kecamatan Lebong Sakti masih sebatas perdagangan tradisional seperti menjual hasil bumi pada saat panen tiba dan aktivitas jual beli di pasar tradisional yang ada setiap satu minggu sekali di Desa Ujung Tanjung I. Untuk warung manisan sudah tersebar merta hampir diseluruh desa yang di Kecamatan Lebog Sakti.

Berdasarkan data dari Kantor Pelayanan Terpadu Kabupaten Lebong untuk perdagangan yang memiliki surat izin usaha perdagangan (SIUP) di Kecamatan Lebong Sakti hanya ada jenis SIUP untuk pedagang kecil sebanyak 13 surat. Selain itu untuk pedagang menengah maupun pedagang besar belum terdata di instansi terkait. Diharapkan kedepannya ada peran Pemerintah untuk mendaftarkan usaha yang ada ke dinas/instansi terkait dengan perdagangan.

### **7.2 Transportasi**

Untuk hal transportasi, masyarakat Kecamatan Lebong Sakti lebih banyak menggunakan kendaraan motor pribadi/ojek motor dan angkutan umum desa, tetapi ada juga yang menggunakan mobil pribadi. Dari data yang berasal dari Kantor

Camat Lebong Sakti, 100 persen jalan yang ada disepanjang Kecamatan Lebong Sakti merupakan jalan kabupaten yang sudah beraspal. Di Kecamatan Lebong Sakti terdapat 8 jembatan jenis besi dan kayu yang merupakan penghubung/jalan lintas antar desa satu kecamatan maupun diluar kecamatan.

### **7.3 Komunikasi**

Hingga tahun 2013 belum tercatat adanya jumlah jenis sarana penunjang kantor pos sebagai salah satu tempat untuk berkomunikasi melalui surat menyurat. Untuk melakukan transaksi melalui kantor pos masyarakat harus menempuh jarak lebih kurang 7,5 km dari ibukota kecamatan. Namun sebagian besar masyarakat Lebong Sakti sudah banyak menggunakan fasilitas telepon seluler sebagai alat komunikasi jarak jauh yang sekarang bisa dijangkau dengan waktu singkat.





Tabel

**Jenis Jalan Menurut Tingkat Pemerintahan yang berwenang dan Desa/Kelurahan Kecamatan Lebong Sakti, 2013**

Table

7.3

*Kind of Way Accordig to The Level of Government authorities by village/wards in Lebong Sakti District, 2013*

(Buah/Unit)

Desa/Kelurahan	Negara	Propinsi	Kabupaten
(1)	(2)	(3)	(4)
Suka Bumi	-	√	-
Lemeu Pit	-	√	-
Tabek Kauk	-	√	-
Tabek Dipoa	-	√	-
Magelang Baru	-	√	-
Muning Agung	-	√	-
Ujung Tanjung I	-	√	-
Ujung Tanjung II	-	√	-
Ujung Tanjung III	-	√	-

Sumber : Kantor Kecamatan Lebong Sakti  
 Source : Lebong Sakti District Office



**Tabel 7.4** Jumlah Jembatan dan Jenis Jembatan yang Terdapat Menurut Desa/Kelurahan Kecamatan Lebong Sakti, 2013  
*Table 7.4* Bridge Number And Types Of Bridges By Village/Wards in Lebong Sakti District, 2013

(Buah/Unit)

Desa/Kelurahan	Jumlah	Jenis Jembatan (Terpanjang)*
(1)	(2)	(3)
Suka Bumi	2	Lainnya
Lemeu Pit	1	Beton
Tabeak Kauk	1	Besi dan Kayu
Tabeak Dipoa	1	Besi dan Kayu
Magelang Baru	2	Besi dan Kayu
Muning Agung	1	Besi dan Kayu
Ujung Tanjung I	1	Besi dan Kayu
Ujung Tanjung II	1	Besi dan Kayu
Ujung Tanjung III	1	Besi dan Kayu

*Ket \* a) Beton; b) Kayu; c) Campuran beton dan besi; d) Campuran beton kayu; e) Campuran besai kayu; f) Gantung; g) Lainnya*

Sumber : Kantor Kecamatan Lebong Sakti  
 Source : Lebong Sakti District Office



**Tabel 7.6 Objek Wisata dan Cagar Budaya di Kecamatan Lebong Sakti, 2013**  
*Table 7.6 Distance of Attractions And Culture Heritage To The District Office In Lebong Sakti District, 2013*

(Km)

<b>Uraian</b> <i>Description</i>	<b>Jarak dari Kantor Kecamatan</b> <i>Distance from District Office</i>
(1)	(2)
Keramat Tabo Lai	18
Situs Gelapang Mas	9

Sumber : Dinas Perhubungan dan Parnsribud Kabupaten Lebong  
*Source : The Transportation, Culture, art and Tourism Service of Lebong Regency*

**Tabel 7.7 Jumlah Kelompok Kesenian di Kecamatan Lebong Sakti, 2013**  
*Table Number of Art Group in Lebong Sakti District, 2013*

(Kelompok/Group)	
Uraian <i>Description</i>	Jumlah <i>Total</i>
(1)	(2)
Sanggar	2
Musik	0
Orgen Tunggal	5
Lainnya	-

Sumber : Dinas Perhubungan dan Parsenibud Kabupaten Lebong  
*Source : The Transportation, Culture, art and Tourism Service of Lebong Regency*

# BA§ VIII

## KEUANGAN

<http://lebonkrab.blogspot.id>

## **BAB VIII. KEUANGAN**

### **8.1 Pajak**

Pajak adalah iuran rakyat kepada kas negara berdasarkan undang-undang (sehingga dapat dipaksakan) dengan tiada mendapat balas jasa secara langsung. Pajak dipungut berdasarkan norma-norma hukum guna menutup biaya produksi barang-barang dan jasa kolektif untuk mencapai kesejahteraan umum.

Pajak merupakan pendapatan besar negara yang harus didukung oleh segenap rakyatnya demi kemajuan dan kesejahteraan rakyat, namun pada kenyataannya hal ini tidak sesuai dengan realita yang ada di Kecamatan Lebong Sakti.

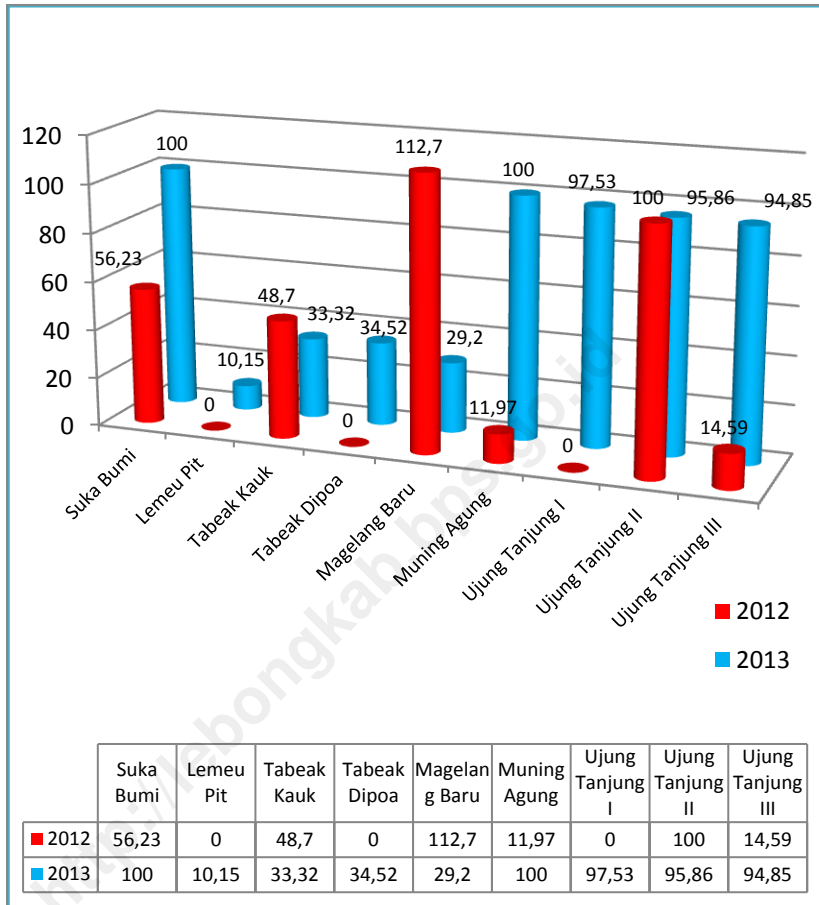
Dibandingkan tahun 2012, target realisasi PBB tertinggi terdapat di Desa Ujung Tanjung 1 sebesar 100 persen dan diantara 9 desa yang ada, 3 desa diantaranya tidak mencapai target realisasi PBB sama sekali yaitu sebesar 0 persen. Ketiga desa tersebut adalah Desa Ujung Tanjung III, Desa Lemeu Pit, dan Desa Tabeak Kauk. Sedangkan tahun 2013 target realisasi PBB terendah terdapat di Desa Lemeu Pit dan Desa Magelang Baru masing-masing sebesar 10, 15 persen dan 29,20 persen. Untuk tahun 2013 tidak ada Desa yang target realisasi PBB nya sebesar 0 persen. Namun masih jauh untuk memenuhi target realisasi PBB yang telah dianggarkan.

Hal ini mengindikasikan bahwa rendahnya kesadaran masyarakat untuk memenuhi kewajibannya terhadap pemerintah dan lebih sering menuntut hak. Faktor lainnya yang menyebabkan rendahnya penerimaan pajak di Kecamatan Lebong Sakti antara lain penggunaan data yang sudah lama tidak ter-*update*, faktor ekonomi masyarakat yang kurang mampu, ada penduduk yang sudah pindah ataupun yang sudah meninggal dunia, dan lain sebagainya.

Ada 2 (dua) desa yang berhasil melakukan pencapaian realisasi pajak sebanyak 100 persen yaitu Desa Muning Agung dan Suka Bumi. Berikut berturut-turut realisasi pajak dari desa yang ada di Kecamatan Lebong Sakti dimulai dari persentase realisasi pajak terkecil yaitu : Desa Lemeu Pit (10,15 persen), Desa Magelang Baru (29,20 persen), Desa Tabeak Kauk (33,32 persen), Desa Tabeak Dipoa (34,52 persen), Desa Ujung Tanjung 3 (94,85 persen), Desa Ujung Tanjung II (95,86 persen), dan Desa Ujung Tanjung I ( 97,53 persen).

Untuk kedepannya diharapkan kepada masyarakat lebih meningkatkan kesadarannya dalam membayar pajak dan juga peran serta pemerintah dalam memberikan dorongan kepada masyarakat untuk aktif dalam membayar pajak.

**Gambar 5. Persentase Realisasi Pajak Bumi dan Bangunan di Kecamatan Lebong Sakti, 2013**





**Tabel 8.1 Jumlah Wajib Pajak, Target dan Realisasi Pajak Bumi dan Bangunan di Kecamatan Lebong Sakti, 2013**

*Table Total Duty Tax, Target and Realization of Land and Housing Tax in Lebong Sakti District, 2013*

<b>Desa/Kelurahan Villages/Wards</b>	<b>Wajib Pajak Duty Taxes (Orang)</b>	<b>Target Pajak Target Taxes (Rp)</b>	<b>Realisasi Realization (Rp)</b>
(1)	(2)	(3)	(4)
Suka Bumi	260	2 545 789	2 545 789
Lemeu Pit	199	7 388 454	750 000
Tabepak Kauk	150	3 937 203	1 312 000
Tabepak Dipoa	197	3 912 409	1 350 598
Magelang Baru	110	5 171 963	1 510 247
Muning Agung	129	762 295	762 295
Ujung Tanjung I	254	1 486 783	1 450 000
Ujung Tanjung II	490	2 086 331	2 000 000
Ujung Tanjung III	77	2 731 821	2 591 221

Sumber : Dinas Pendapatan, Pengelolaan Keuangan dan Aset Daerah Kabupaten Lebong  
 Source : Revenue, Finance and Asset Management Service of Lebong Regency

“Kecamatan Lebong Sakti Dalam Angka 2014” merupakan publikasi series tahunan yang menyajikan berbagai fakta statistik hingga keadaan tahun 2013 setingkat Kecamatan. Data statistik kecamatan merupakan data resmi yang dihimpun dari berbagai sumber, dikumpulkan melalui mekanisme sensus, survei, maupun kompilasi produk administrasi. Dengan keserasan informasi tersebut, para perencana, perumus kebijakan, peneliti, dan akademisi dapat menjadikannya sebagai salah satu sumber penting dalam penyediaan data statistik yang faktual, valid dan terpercaya.

# DATA

**MENCERDASKAN BANGSA**



**BADAN PUSAT STATISTIK  
KABUPATEN LEBONG**

*Jalan Raya Komplek Perkantoran Jalur Dua - Tubel*

*website: [lebongkab.bps.go.id](http://lebongkab.bps.go.id); email: [bps1707@bps.go.id](mailto:bps1707@bps.go.id)*