

# KABUPATEN INTAN JAYA DALAM ANGKA INTAN JAYA REGENCY IN FIGURES 2020





# **KABUPATEN INTAN JAYA**

## **DALAM ANGKA**

### ***INTAN JAYA REGENCY***

### ***IN FIGURES***

# **2020**



**KABUPATEN INTAN JAYA DALAM ANGKA**  
***Intan Jaya Regency in Figures***  
**2020**

ISSN: 0215-7004

No. Publikasi/*Publication Number*: 94350.2001

Katalog /*Catalog*: 1102001.9435

Ukuran Buku/*Book Size*: 14,8 cm x 21 cm

Jumlah Halaman/*Number of Pages* : xxx+ 198 hal/*pages*

Naskah/*Manuscript*:

BPS KABUPATEN PANIAI

*BPS-Statistics of Paniai Regency*

Penyunting/*Editor*:

BPS KABUPATEN PANIAI

*BPS-Statistics of Paniai Regency*

Gambar Kover/*Cover Design*:

Seksi Integrasi Pengolahan dan Diseminasi Statistik

*Section of Integration Processing and Statistics Dissemination*

Ilustrasi Kover/*Cover Illustration*:

Kabupaten Intan jaya

Diterbitkan oleh/*Published by*:

©BPS KABUPATEN PANIAI/*BPS-Statistics of Paniai Regency*

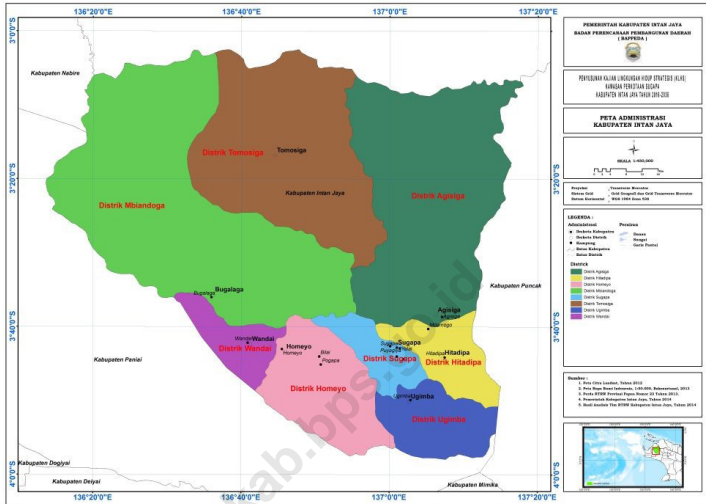
Dicetak oleh/*Printed by*:

©BPS KABUPATEN PANIAI/*BPS-Statistics of Paniai Regency*

Dilarang mengumumkan, mendistribusikan, mengomunikasikan, dan/atau menggandakan sebagian atau seluruh isi buku ini untuk tujuan komersil tanpa izin tertulis dari Badan Pusat Statistik.

*Prohibited to announce, distribute, communicate, and/or copy part or all of this book for commercial purpose without permission from BPS-Statistics Indonesia.*

# PETA WILAYAH KABUPATEN INTAN JAYA MAP OF INTAN JAYA REGENCY



<https://intanjaya.lab.pps.uin-suka.ac.id/>



**KEPALA BPS KABUPATEN PANIAI**  
**CHIEF STATISTICIAN OF PANIAI REGENCY**



**MARCUS TUANGE, SST**







## KATA PENGANTAR

Kabupaten Intan Jaya Dalam Angka 2020 merupakan publikasi tahunan yang diterbitkan oleh BPS Kabupaten Paniai. Disadari bahwa publikasi ini belum sepenuhnya memenuhi harapan pihak pemakai data khususnya para perencana, namun diharapkan dapat membantu melengkapi penyusunan rencana pembangunan di Kabupaten Intan Jaya.

Publikasi ini dapat terwujud berkat kerjasama dan bantuan dari berbagai pihak baik instansi pemerintah maupun swasta. Kepada semua pihak yang telah memberikan bantuan disampaikan penghargaan dan terimakasih yang sebesar – besarnya. Walaupun publikasi ini telah disiapkan sebaik-baiknya, namun disadari masih ada kekurangan dan kesalahan yang terjadi. Untuk perbaikan publikasi ini, tanggapan dan saran yang bersifat konstruktif dari para pemakai sangat diharapkan.

Enarotali, April 2020  
Kepala BPS  
Kabupaten Paniai

**Marcus Tuange, SST**



## **PREFACE**

*Intan Jaya Regency in Figures 2020 is an annual publication written by BPS Regency of Paniai. Honestly, this publication has not perfect yet and has not filled the user's hope, especially for the planners yet, but hopely it can help to equip compilation of development planning in this regency.*

*This comprehensive publication has been made possible with the assistance and contribution from several governmental institutions and private organizations. To all parties who have been involved in the preparation of this publication, we would like to express our sincerest appreciation and gratitude. Comments and constructive suggestions for the improvement of this publication are always welcome.*

*Enarotali, April 2020  
Chief Statistician of  
Paniai Regency*

**Marcus Tuange, SST**

## DAFTAR ISI / CONTENTS

	Halaman <i>Page</i>
Kata Pengantar/ <i>Preface</i> .....	vii
Daftar Isi/ <i>Contents</i> .....	ix
Daftar Tabel/ <i>List of Tables</i> .....	xi
Daftar Gambar/ <i>List of Figures</i> .....	xxiii
Daftar Singkatan/ <i>List of Abbreviations</i> .....	xxvii
Statistik Kunci/ <i>Key Statistics</i> .....	xxix
1. Geografi dan Iklim/ <i>Geography and Climate</i> .....	1
2. Pemerintahan/ <i>Government</i> .....	13
3. Penduduk dan Ketenagakerjaan/ <i>Population and Employment</i> .....	31
4. Sosial dan Kesejahteraan Rakyat/ <i>Social and Welfare</i> .....	43
5. Pertanian, Kehutanan, Peternakan, dan Perikanan/ <i>Agriculture, Forestry, Livestock, and Fishery</i> .....	87
6. Industri, Pertambangan, dan Energi/ <i>Industry, Mining, and Energy</i> .....	117
7. Pariwisata/ <i>Tourism</i> .....	125
8. Transportasi dan Komunikasi/ <i>Transportation and Communication</i> .....	131
9. Perbankan, Koperasi, dan Harga-harga/ <i>Banking, Cooperative, dan Prices</i> .....	141
10. Pengeluaran Penduduk/ <i>Population Expenditure</i> .....	149
11. Perdagangan/ <i>Trade</i> .....	157
12. Sistem Neraca Regional/ <i>System of Regional Accounts</i> .....	163
13. Perbandingan Antar Kabupaten/Kota/ <i>Regency/Municipal Comparison</i> .....	179



## DAFTAR TABEL/LIST OF TABLES

Halaman  
Page

<b>1.</b>	<b>GEOGRAFI DAN IKLIM/GEOGRAPHY AND CLIMATE</b>	
<b>1.1</b>	<b>KEADAAN GEOGRAFI</b>	
	<b>GEOGRAPHY CONDITION</b>	
1.1.1	Luas Daerah dan Jumlah Pulau Menurut Kecamatan di Kabupaten Intan Jaya, 2019 <i>Total Area and Number of Islands by Subdistrict in Intan Jaya Regency, 2019</i> .....	6
1.1.2	Tinggi Wilayah dan Jarak ke Ibukota Kabupaten Menurut Kecamatan di Kabupaten Intan Jaya, 2019 <i>Altitude and Distance to the Capital of Regency by Subdistrict in Intan Jaya Regency, 2019</i> .....	8
<b>1.2</b>	<b>KEADAAN IKLIM</b>	
	<b>CLIMATE CONDITION</b>	
1.2.1	Pengamatan Unsur Iklim Menurut Bulan di Stasiun Meteorologi SUGapa, 2019 <i>Observation of Climate Elements By Months at Sugapa Station, 2019.</i>	9
<b>2.</b>	<b>PEMERINTAHAN/GOVERNMENT</b>	
<b>2.1</b>	<b>WILAYAH ADMINISTRATIF</b>	
	<b>ADMINISTRATIVE AREA</b>	
2.1.1	Jumlah Desa <sup>1</sup> Menurut Kecamatan di Kabupaten Intan jaya, 2015–2019 <i>Number of Villages<sup>1</sup> by Subdistrict in Intan Jaya Regency, 2015–2019..</i>	18
<b>2.2</b>	<b>DEWAN PERWAKILAN RAKYAT DAERAH</b>	
	<b>REGIONAL HOUSE OF REPRESENTATIVE</b>	
2.2.1	Jumlah Anggota Dewan Perwakilan Rakyat Daerah Menurut Partai Politik dan Jenis Kelamin di Kabupaten Intan Jaya, 2018 <i>Number of Regional House of Representatives's Members by Political Parties and Sex in Intan Jaya Regency 2018</i> .....	19

**2.3 SUMBER DAYA MANUSIA**

**HUMAN RESOURCES**

2.3.1	Jumlah Pegawai Negeri Sipil Menurut Jabatan dan Jenis Kelamin di Kabupaten Intan Jaya, Desember 2018 dan Desember 2019 <i>Number of Civil Servants by Occupation and Sex in Intan Jaya Regency, December 2018 dan December 2019</i> .....	20
2.3.2	Jumlah Pegawai Negeri Sipil Menurut Tingkat Pendidikan dan Jenis Kelamin di Kabupaten Intan Jaya, Desember 2018 dan Desember 2019 <i>Number of Civil Servants by Educational Level and Sex in Intan Jaya Regency, December 2018 and December 2019</i> .....	22
2.3.3	Jumlah Pegawai Negeri Sipil Menurut Tingkat Kepangkatan dan Jenis Kelamin di Kabupaten Intan Jaya, Desember 2018 dan Desember 2019 <i>Number of Civil Servants by Hierarchy and Sex in Intan Jaya Regency, December 2018 and December 2019</i> .....	24
<b>2.4</b>	<b>KEUANGAN PEMERINTAH</b>	
<b>GOVERNMENT FINANCE</b>		
2.4.1	Realisasi Pendapatan Pemerintah Kabupaten Intan Jaya Menurut Jenis Pendapatan (ribu rupiah), 2016–2019 <i>Actual Intan Jaya Regency Government Revenues by Kind of Revenues (thousand rupiahs), 2016–2019</i> .....	26
2.4.2	Realisasi Belanja Pemerintah Kabupaten Intan Jaya Menurut Jenis Belanja (ribu rupiah), 2016–2019 <i>Actual Intan Jaya Regency Government Expenditures by Kind of Expenditures (thousand rupiahs), 2016–2019</i> .....	28

<b>3.</b>	<b>PENDUDUK DAN KETENAGAKERJAAN/ POPULATION AND EMPLOYMENT</b>	
<b>3.1</b>	<b>PENDUDUK POPULATION</b>	
3.1.1	Penduduk, Laju Pertumbuhan Penduduk per Tahun, Distribusi Persentase Penduduk, Kepadatan Penduduk, Rasio Jenis Kelamin Penduduk Menurut Kecamatan di Kabupaten Intan Jaya, 2019 <i>Population, Annual Population Growth Rate, Percentage Distribution of Population, Population Density, and Population Sex Ratio by Subdistrict in Intan Jaya Regency, 2019</i> .....	36
<b>3.2</b>	<b>KETENAGAKERJAAN EMPLOYMENT</b>	
3.2.1	Jumlah Penduduk Berumur 15 Tahun Keatas Menurut Jenis Kegiatan Selama Seminggu yang Lalu dan Jenis Kelamin di Kabupaten Intan Jaya, 2019 <i>Population Aged 15 Years and Over by Type of Activity During The Previous Week and Sex in Intan Jaya Regency, 2019</i> .....	39
3.2.2	Penduduk Berumur 15 Tahun ke Atas Menurut Pendidikan Tertinggi yang Ditamatkan dan Jenis Kegiatan Selama Seminggu yang Lalu di Kabupaten Intan jaya, 2019 <i>Population 15 Years of Age and Over by Educational Attainment and Type of Activity During the Previous Week in Intan Jaya Regency, 2019</i>	40
3.2.3	Penduduk Berumur 15 Tahun Ke Atas yang Bekerja Selama Seminggu yang Lalu Menurut Status Pekerjaan Utama dan Jenis Kelamin di Kabupaten Intan jaya, 2019 <i>Population 15 Years of Age and Over who Worked During The Previous Week by Main Employment Status and Sex in Intan Jaya Regency, 2019</i> .....	42

#### **4. SOSIAL DAN KESEJAHTERAAN RAKYAT/SOCIAL AND WELFARE**

##### **4.1 PENDIDIKAN**

###### **EDUCATION**

4.1.1	Jumlah Sekolah, Guru, dan Murid Taman Kanak-Kanak (TK) di Bawah Kementerian Pendidikan dan Kebudayaan Menurut Kecamatan di Kabupaten Intan Jaya, 2018/2019 dan 2019/2020 <i>Number of Schools, Teachers, and Pupils in Kindergarten Under The Ministry of Education and Culture by Subdistrict in Intan Jaya Regency, 2018/2019 dan 2019/2020</i> .....	48
4.1.2	Jumlah Sekolah, Guru, dan Murid Raudatul Athfal (RA) di Bawah Kementerian Agama Menurut Kecamatan di Kabupaten Intan Jaya, 2018/2019 dan 2019/2020 <i>Number of Schools, Teachers, and Pupils in Raudatul Athfal (RA) Under The Ministry of Religious Affairs by Subdistrict in Intan Jaya Regency, 2018/2019 dan 2019/2020</i> .....	51
4.1.3	Jumlah Sekolah, Guru, dan Murid Sekolah Dasar (SD) di Bawah Kementerian Pendidikan dan Kebudayaan Menurut Kecamatan di Kabupaten Intan Jaya, 2018/2019 dan 2019/2020 <i>Number of Schools, Teachers, and Pupils in Primary Schools Under The Ministry of Education and Culture by Subdistrict in Intan Jaya Regency, 2018/2019 dan 2019/2020</i> .....	52
4.1.4	Jumlah Sekolah, Guru, dan Murid Madrasah Ibtidaiyah (MI) di Bawah Kementerian Agama Menurut Kecamatan Menurut Kecamatan di Kabupaten Intan Jaya, 2018/2019 dan 2019/2020 <i>Number of Schools, Teachers, and Pupils in Madrasah Ibtidaiyah (MI) Under The Ministry of Religious Affairs by Subdistrict in Intan Jaya Regency, 2018/2019 dan 2019/2020</i> .....	55
4.1.5	Jumlah Sekolah, Guru, dan Murid Sekolah Menengah Pertama (SMP) di Bawah Kementerian Pendidikan dan Kebudayaan Menurut Kecamatan di Kabupaten Intan Jaya, 2018/2019 dan 2019/2020 <i>Number of Schools, Teachers, and Pupils in Junior High Schools Under The Ministry of Education and Culture by Subdistrict in Intan Jaya Regency, 2018/2019 dan 2019/2020</i> .....	56



4.1.6	Jumlah Sekolah, Guru, dan Murid Madrasah Tsanawiyah (MTs) di Bawah Kementerian Agama Menurut Kecamatan di Kabupaten Intan jaya, 2018/2019 dan 2019/2020 <i>Number of Schools, Teachers, and Pupils in Madrasah Tsanawiyah (MTs) Under The Ministry of Religious Affairs by Subdistrict in Intan Jaya Regency , 2018/2019 dan 2019/2020.....</i>	59
4.1.7	Jumlah Sekolah, Guru, dan Murid Sekolah Menengah Atas (SMA) di Bawah Kementerian Pendidikan dan Kebudayaan Menurut Kecamatan di Kabupaten Intan Jaya 2018/2019 dan 2019/2020 <i>Number of Schools, Teachers, and Pupils in Senior High Schools Under The Ministry of Education and Culture by Subdistrict in Intan jaya Regency 2018/2019 dan 2019/2020.....</i>	60
4.1.8	Jumlah Sekolah, Guru, dan Murid Sekolah Menengah Kejuruan (SMK) di Bawah Kementerian Pendidikan dan Kebudayaan Menurut Kecamatan di Kabupaten Intan Jaya, 2018/2019 dan 2019/2020 <i>Number of Schools, Teachers, and Pupils in Vocational High Schools Under The Ministry of Education and Culture by Subdistrict in Intan jaya Regency, 2018/2019 dan 2019/2020.....</i>	63
4.1.9	Jumlah Sekolah, Guru, dan Murid Madrasah Aliyah (MA) di Bawah Kementerian Agama Menurut Kecamatan di Kabupaten Intan Jaya, 2018/2019 dan 2019/2020 <i>Number of Schools, Teachers, and Pupils in Madrasah Aliyah (MA) Under the Ministry of Religious Affairs by Subdistrict in Intan jaya Regency 2018/2019 dan 2019/2020.....</i>	64
4.1.10	Jumlah Desa <sup>1</sup> yang Memiliki Fasilitas Sekolah Menurut Kecamatan dan Tingkat Pendidikan di Kabupaten Intan Jaya, 2014– 2019 <i>Number of Villages<sup>1</sup> Having Educational Facilities by Subdistrict and Educational Level inIntan Jyaa Regency, 2014– 2019.....</i>	67
4.1.11	Angka Partisipasi Murni (APM) dan Angka Partisipasi Kasar (APK) Menurut Jenjang Pendidikan di Kabupaten Intan jaya, 2018 dan 2019 <i>Net Participation Rates and Gross Participation Rates by Educational Level in Intan jaya Regency, 2018 and 2019.....</i>	72
4.1.12	Persentase Penduduk Berumur 15 Tahun ke Atas yang Melek	

	Huruf Menurut Kelompok Umur di Kabupaten Intan jaya, 2018 dan 2019 <i>Percentage of Literate People Aged 15 Years and Over by Age Group in Intan jaya Regency, 2018 and 2019</i> .....	73
<b>4.2</b>	<b>KESEHATAN</b> .....	
	<b>HEALTH</b> .....	
4.2.1	Jumlah Desa <sup>1</sup> /Kelurahan Yang Memiliki Sarana Kesehatan Menurut Kecamatan, 2014–2019 <i>Number of Villages<sup>1</sup>/Kelurahan Having Health Facilities by Subdistrict , 2014–2019</i> .....	74
<b>4.3</b>	<b>AGAMA DAN SOSIAL LAINNYA</b>	
	<b>RELIGION AND OTHER SOCIAL AFFAIRS</b>	
4.3.1	Jumlah Penduduk Menurut Kecamatan dan Agama yang Dianut di Kabupaten Intan jaya, 2019 <i>Population by Subdistrict and Religion in Intan Jaya Regency, 2019</i> .....	80
4.3.2	Jumlah Tempat Peribadatan Menurut Kecamatan di Kabupaten Intan jaya, 2019 <i>Number of Places of Worship by Subdistrict in Intan Jaya Regency, 2019</i> .....	81
4.3.3	Jumlah Desa <sup>1</sup> /Kelurahan yang Mengalami Bencana Alam <sup>2</sup> Menurut Kecamatan di Kabupaten Intan jaya, 2011–2018 <i>Number of Villages<sup>1</sup>/Kelurahan that Had Natural Disaster<sup>2</sup> by Subdistrict in Intan jaya Regency 2011–2018</i> .....	82
<b>4.4</b>	<b>KEMISKINAN</b>	
	<b>POVERTY</b>	
4.4.1	Garis Kemiskinan, Jumlah, dan Persentase Penduduk Miskin di Kabupaten Intan jaya, 2012–2019 <i>Poverty Line, Number, and Percentage of Poor People in Intan jaya Regency, 2012–2019</i> .....	
4.4.2	Indeks Kedalaman Kemiskinan dan Indeks Keparahan Kemiskinan di Kabupaten Intan Jaya, 2012–2019 <i>Poverty Gap Index and Poverty Severity Index in Intan jaya Regency, 2012–2019</i> .....	

<b>5.</b>	<b>PERTANIAN, KEHUTANAN, PETERNAKAN, DAN PERIKANAN/ AGRICULTURE, FORESTRY, LIVESTOCK, AND FISHERY</b>	
<b>5.1</b>	<b>HORTIKULTURA</b>	
	<b>HORTICULTURE</b>	
5.1.1	Luas Panen Tanaman Sayuran Menurut Kecamatan dan Jenis Tanaman di Kabupaten Intan jaya (ha), 2018 dan 2019 <i>Harvested Area of Vegetables by Subdistrict and Kind of Plant in Intan Jaya Regency (ha), 2018 and 2019.....</i>	92
5.1.2	Produksi Tanaman Sayuran Menurut Kecamatan dan Jenis Tanaman di Kabupaten Intan jaya(ton), 2018 dan 2019 <i>Production of Vegetables by Subdistrict and Kind of Plant in Intan Jaya Regency (ton), 2018 dan 2019.....</i>	95
5.1.5	Luas Panen Tanaman Biofarmaka Menurut Kecamatan dan Jenis Tanaman di Kabupaten Intan Jaya (m <sup>2</sup> ), 2018 dan 2019 <i>Harvested Area of Medicinal Plants by Subdistrict and Kind of Plant in Intan jaya Regency (m<sup>2</sup>), .....</i>	98
	<i>2018 and 2019.....</i>	98
5.1.6	Produksi Tanaman Biofarmaka Menurut Kecamatan dan Jenis Tanaman di Kabupaten Intan Jaya (kg), 2018 and 2019 <i>Production of Medicinal Plants by Subdistrict and Kind of Plant in Intan Jaya Regency (kg), 2018 and 2019.....</i>	100
5.1.9	Luas Panen Tanaman Hias Menurut Kecamatan dan Jenis Tanaman di Kabupaten Intan Jaya (m <sup>2</sup> ), 2018 and 2019 <i>Harvested Area of Ornamental Plants by Subdistrict and Kind of Plant in Intan Jaya Regency (m<sup>2</sup>), 2018 and 2019.....</i>	102
5.1.10	Produksi Tanaman Hias Menurut Kecamatan dan Jenis Tanaman di Kabupaten Intan Jaya (tangkai), 2018 and 2019 <i>Production of Ornamental Plants by Subdistrict and Kind of Plant in Intan Jaya Regency (stalks), 2018 and 2019.....</i>	104
5.1.13	Produksi Buah-buahan Menurut Kecamatan dan Jenis Tanaman di Kabupaten Intan Jaya (ton), 2018 and 2019 <i>Production of Fruits by Subdistrict and Kind of Plant in Intan Jaya Regency (ton), 2018 and 2019.....</i>	106

**5.2 PERKEBUNAN**  
**ESTATE CROPS**

5.2.1 Luas Areal Tanaman Perkebunan Menurut Kecamatan dan Jenis Tanaman di Kabupaten Intan Jaya (ha), 2018 dan 2019  
*Planted Area of Estate Crops by Subdistrict and Type of Crops in Intan Jaya Regency (ha), 2018 dan 2019.....* 109

5.2.2 Produksi Perkebunan Menurut Kecamatan dan Jenis Tanaman di Kabupaten/ Intan Jaya(ton), 2018 dan 2019  
*Production of Estate by Subdistrict and Type of Crops in Intan Jaya Regency (ton), 2018 and 2019.....* 113

**6. INDUSTRI, PERTAMBANGAN, DAN ENERGI/**  
**INDUSTRY, MINING, AND ENERGY**

6.1 Daya Terpasang, Produksi, dan Distribusi Listrik PT. PLN (Persero) pada Cabang/Ranting PLN Menurut Kecamatan di Kabupaten Intan Jaya, 2019  
*Installed Electricity Power, Production, and Distribution of PT. PLN (Persero) at PLN Branch by Subdistrict in Intan Jaya Regency, 2019.....* 121

6.2 Jumlah Pelanggan Listrik Menurut Kecamatan di Kabupaten Intan Jaya, 2015-2019  
*Number of Electricity Customers by Subdistrict in Intan Jaya Regency, 2015-2019.....*

6.3 Jumlah Pelanggan dan Air yang Disalurkan Menurut Kecamatan di Kabupaten Intan Jaya, 2019  
*Number of Customers and Distributed Water by Subdistrict in Intan Jaya Regency 2019.....* 123

**7. PARIWISATA/TOURISM**

7.1 Jumlah Rumah Makan/Restoran Menurut Kecamatan di Kabupaten Intan Jaya, 2016–2019  
*Number of Restaurants by Subdistrict in Intan Jaya Regency, 2016–2019.....* 130

<b>8.</b>	<b>TRANSPORTASI DAN KOMUNIKASI/ TRANSPORTATION AND COMMUNICATION</b>	
<b>8.1</b>	<b>TRANSPORTASI TRANSPORTATION</b>	
8.1.1	Panjang Jalan Menurut Tingkat Kewenangan Pemerintahan di Kabupaten Intan Jaya (km), 2017–2019 <i>Length of Roads by Level of Government Authority in Intan Jaya Regency(km), 2017–2019</i> .....	136
8.1.2	Panjang Jalan Menurut Jenis Permukaan Jalan di Kabupaten Intan Jaya (km), 2017–2019 <i>Length of Roads by Type of Road Surface Intan Jaya Regency (km), 2017–2019</i> .....	137
8.1.3	Panjang Jalan Menurut Kondisi Jalan di Kabupaten Intan Jaya, 2017–2019 <i>Length of Roads by Condition of Roads in Intan Jaya Regency(km), 2017–2019</i> .....	138
<b>8.2</b>	<b>KOMUNIKASI COMMUNICATION</b>	
8.2.1	Jumlah Kantor Pos Pembantu Menurut Kecamatan di Kabupaten Intan Jaya, 2016–2019 <i>Number of Post Offices Subsidiaries by Subdistrict in in Intan Jaya Regency, 2016–2019</i> .....	139
<b>9.</b>	<b>PERBANKAN, KOPERASI, DAN HARGA-HARGA/ BANKING, COOPERATIVE, AND PRICES</b>	
9.1	Jumlah Koperasi Aktif Menurut Kecamatan di Kabupaten Intan Jaya, 2016–2019 <i>Number of Active Cooperative by Subdistrict in Intan Jaya Regency, 2016–2019</i> .....	146

9.2	Jumlah Koperasi Menurut Jenis Koperasi dan Kecamatan di Kabupaten Intan Jaya, 2019 <i>Number of Cooperative by Kind of Cooperative and Subdistrict in Intan Jaya Regency, 2019</i> .....	147
<b>10.</b>	<b>PENGELUARAN PENDUDUK/POPULATION EXPENDITURE</b>	
10.1	Rata-rata Pengeluaran per Kapita Sebulan Menurut Kelompok Komoditas (rupiah) di Kabupaten Intan Jaya, 2018 dan 2019 <i>Monthly Average Expenditure per Capita by Commodity Group (rupiahs) in Intan Jaya Regency, 2018 and 2019</i> .....	154
10.2	Persentase Pengeluaran per Kapita Sebulan Menurut Kelompok Komoditas di Kabupaten Intan Jaya, 2018 dan 2019 <i>Percentage of Monthly Expenditure per Capita by Commodity Group in Intan Jaya Regency, 2018 and 2019</i> .....	155
10.3	Pengeluaran Per Kapita Rata-Rata Menurut Golongan Pengeluaran Sebulan di Kabupaten Intan Jaya, 2018 dan 2019 <i>Per Capita Spending by Spending Group a Month in in Intan Jaya Regency, 2018 and 2019</i> .....	156
<b>11.</b>	<b>PERDAGANGAN/TRADE</b>	
11.1	Jumlah Sarana Perdagangan Menurut Jenisnya di Kabupaten Intan Jaya, 2016–2019 <i>Number of Trading Facilities by Type of Facility in Intan jaya Regency, 2016–2019</i> .....	162
<b>12.</b>	<b>SISTEM NERACA REGIONAL/SYSTEM OF REGIONAL ACCOUNTS</b>	
12.1.	Produk Domestik Regional Bruto Atas Dasar Harga Berlaku Menurut Lapangan Usaha di Kabupaten Intan Jaya (juta rupiah), 2015–2019 <i>Gross Regional Domestic Product at Current Market Prices by Industry in Intan Jaya Regency (million rupiahs), 2015–2019</i> .....	168
12.2	Produk Domestik Regional Bruto Atas Dasar Harga Konstan 2010 Menurut Lapangan Usaha di Kabupaten Intan Jaya (juta rupiah), 2015–2019 <i>Gross Regional Domestic Product at 2010 Constant Market Prices by Industry in Intan Jaya Regency (million rupiahs), 2015–2019</i> .....	170
12.3	Distribusi Persentase Produk Domestik Regional	

	Bruto Atas Dasar Harga Berlaku Menurut Lapangan Usaha di Kabupaten Intan Jaya (persen), 2015–2019 <i>Percentage Distribution of Gross Regional Domestic Product at Current Market Prices by Industry in Intan Jaya Regency (percent), 2015–2019</i> .....	172
12.4	Laju Pertumbuhan Produk Domestik Regional Bruto Atas Dasar Harga Konstan 2010 Menurut Lapangan Usaha di Kabupaten Intan Jaya (persen), 2016–2019 <i>Growth Rate of Gross Regional Domestic Product at 2010 Constant Market Prices by Industry in Intan Jaya Regency (percent), 2016–2019</i> .....	174
12.5	Produk Domestik Regional Bruto Atas Dasar Harga Berlaku Menurut Jenis Pengeluaran di Kabupaten Intan Jaya (juta rupiah), 2015–2019 <i>Gross Regional Domestic Product at Current Market Prices by Type of Expenditure in Intan Jaya Regency (million rupiahs), 2015–2019</i> .....	176
12.6	Produk Domestik Regional Bruto Atas Dasar Harga Konstan 2010 Menurut Jenis Pengeluaran di Kabupaten Intan Jaya (juta rupiah), 2015–2019 <i>Gross Regional Domestic Product at 2010 Constant Market Prices by Type of Expenditure in Intan Jaya Regency (million rupiahs), 2015–2019</i> .....	177

<b>13.</b>	<b>PERBANDINGAN ANTAR KABUPATEN/ KOTA/ REGENCY/MUNICIPAL COMPARISON</b>	
13.1	Jumlah Penduduk Menurut Kabupaten/ Kota di Provinsi Papua (ribu), 2015–2019 <i>Population by Regency/Municipality in Papua Province (thousand), 2015–2019</i> .....	188
13.2	Laju Pertumbuhan Produk Domestik Regional Bruto Atas Dasar Harga Konstan 2010 Menurut Kabupaten/ Kota di Provinsi Papua (persen), 2015–2019 <i>Rate of Growth of Gross Regional Domestic Products at Constant 2010 Prices by Regency/Municipality in Papua Province (percent), 2015–2019</i> .....	190
13.3	Jumlah Penduduk Miskin Menurut Kabupaten/ Kota di Provinsi Papua (ribu), 2015–2019 <i>Number of Poor Population by Regency/Municipality in Papua Province (thousand), 2015–2019</i> .....	192
13.4	Angka Harapan Hidup Menurut Kabupaten/ Kota di Provinsi Papua, 2015–2019 <i>Population Life Years by Regency/Municipality in Papua Province, 2015–2019</i> .....	194
13.5	Indeks Pembangunan Manusia Menurut Kabupaten/Kota di Provinsi Papua, 2015–2019 <i>Human Development Index by Regency/Municipality in Papua Province, 2015–2019</i> .....	196



## DAFTAR GAMBAR/LIST OF FIGURES

		Halaman <i>Page</i>
1.1	Luas Daerah menurut Kecamatan (%), 2019 <i>Area of Subdistrict (%), 2019</i> .....	5
2.1	Jumlah Kampung menurut Kecamatan (%), 2019 <i>Number of Village by Subdistrict (%), 2019</i> .....	17
3.1	Piramida Penduduk Kabupaten Intan Jaya, 2019 <i>Population Pyramid of Intan Jaya Regency, 2019</i> .....	35
4.1	Banyaknya Fasilitas Kesehatan di Intan Jaya, 2019 <i>Number of Medical Facilities in Intan Jaya, 2019</i> .....	47
5.1	Produksi Ubi Jalar Menurut Kecamatan (%), 2019 <i>Production of Sweet Potatoes by Subdistrict (%), 2019</i> .....	91
7.1	Jumlah Rumah Makan menurut Kecamatan , 2019 <i>Number of Restaurant by Subdistrict, 2019</i> .....	129
8.1	Panjang Jalan di Kabupaten Intsn Jaya, 2017-2019 <i>Length of Road in Intan Jaya Regency, 2019</i> .....	135
9.1	Jumlah Koperasi menurut Kecamatan , 2019 <i>Number of Coopertaion by Subdistrict , 2019</i> .....	145
10.1	Persentase Pengeluaran Penduduk Intan Jaya Menurut Kelompok Pengeluaran (%), 2019 <i>Percentage of Population Expenditure by consumption group, 2019</i> .....	153
11.1	Jumlah Sarana Perdagangan di Intan Jaya , 2019 <i>Number of Trading Facilities in Intan jaya Regency, 2019</i> .....	161
12.2	PDRB Kabupaten Intan Jaya ADHB, 2015-2019 <i>GDRP of Intan Jaya Regency by Current Price, 2015-2019</i> .....	167
13.1	Jumlah Penduduk Menurut Kabupaten/Kota di Provinsi Papua, 2019 <i>Population by Regency/Municipality in Papua Province, 2019</i> .....	185

13.2	Jumlah Penduduk Miskin Menurut Kabupaten/ Kota di Provinsi Papua (ribu), 2019 <i>Number of Poor Population by Regency/Municipality in Papua Province (thousand), 2019</i> .....	186
13.3	Indeks Pembangunan Manusia Menurut Kabupaten/Kota di Provinsi Papua, 2019 <i>Human Development Index by Regency/Municipality in Papua Province, 2019</i> .....	187

<https://intanjayakab.bps.go.id>

## PENJELASAN UMUM/EXPLANATORY NOTES

Tanda-tanda, satuan-satuan, dan lain-lainnya yang digunakan dalam publikasi ini adalah sebagai berikut:

*Symbols, measurement units, and acronyms which are used in this publication, are as follows:*

### 1. TANDA-TANDA/SYMBOLS

Data tidak tersedia/Data not available .....	: ...
Tidak ada atau nol /Null or zero .....	: -
Data dapat diabaikan/Data negligible .....	: 0
Tanda decimal/Decimal point .....	: ,
Data tidak dapat ditampilkan/Not applicable .....	: NA
Angka estimasi/Estimated figures .....	: e
Angka diperbaiki/Revised figures .....	: r
Angka sementara/Preliminary figures .....	: x
Angka sangat sementara/Very preliminary figures .....	: xx
Angka sangat sangat sementara/Very very preliminary figures .....	: xxx

### 2. SATUAN/UNITS

barel/barrel .....	: 158,99 liter/litres = 1/6,2898 m <sup>3</sup>
hektar (ha)/hectare (ha) .....	: 10 000 m <sup>2</sup>
kilometer (km)/kilometres (km) .....	: 1 000 meter/meters (m)
knot/knot .....	: 1,8523 km/jam (km/hour)
kuintal/quintal .....	: 100 kg
KWh .....	: 1 000 Watt hour
MWh .....	: 1 000 KWh
liter (untuk beras)/litre (for rice) .....	: 0,80 kg
MMSCF .....	: 1/35,3 m <sup>3</sup>
metrik ton (m.ton)/metric ton (m. ton) .....	: 0,98421 long ton = 1 000 kg
ons/ounce .....	: 28,31 gram/grams
ton .....	: 1 000 kg

Satuan lain: buah, dus, butir, helai/lembar, kaleng, batang, pulsa, ton kilometer (ton-km), jam, menit, persen (%).

*Other units: unit, pack, pieces, sheet, tin, pulse, ton-kilometres(ton-km), hour, minute, percent (%).*

Perbedaan angka di belakang koma disebabkan oleh pembulatan angka.

*The difference in decimal numbers is caused by rounding.*



## DAFTAR SINGKATAN/ LIST OF ABBREVIATIONS

SI	: Stasiun Iklim
SIMPK	: Stasiun Meteorologi Pertanian Khusus
t.t	: Tempat tidur
BCG	: Bacillus Calmette Guerin
DPT	: Difteri, Pertusis, Tetanus
TT	: Tetanus Toxoid
IOT	: Industri Obat Tradisional/ <i>Traditional Medicine Industry</i>
IKOT	: Industri Kecil Obat Tradisional/ <i>Traditional Medicine Small</i>
Alkes	: Alat kesehatan/ <i>Health Kits</i>
PKRT	: Perbekalan Kesehatan Rumah tangga/ <i>Household Health Logistics</i>
Kompl	: Komplemen/ <i>Complement</i>
IRTP	: Industri Pangan Produksi Rumah Tangga/ <i>Foods Home Industry</i>
PBF	: Pedagang Besar Farmasi/ <i>Pharmacy Whole-seller</i>
GFK	: Gudang Farmasi Kab/Kota/Regency/ <i>Municipality Pharmacy Warehouse</i>
RB	: Rumah Bersalin/ <i>Delivery House</i>
Pustu	: Puskesmas pembantu/ <i>Auxiliary Public Health Center</i>
BP	: Balai Pengobatan/ <i>Polyclinic</i>
TPS	: Tempat Pembuangan Sementara / <i>landfill</i>
Jamkesmas	: Jaminan kesehatan masyarakat miskin/ <i>Poor public health insurance</i>
PJKMU	: Program Jaminan Kesehatan Masyarakat Umum
SIUP	: Surat Ijin Usaha Perdagangan/ <i>Trading Permission Letter</i>
TDP	: Tanda Daftar Perusahaan/ <i>Company Registration Identity</i>
API	: Angka Pengenal Importir/ <i>Importer's Identity Number</i>



## Statistik Kunci, 2017–2019 Key Statistics, 2017–2019

Rincian/Description	Satuan/Unit	2017	2018	2019
(1)	(2)	(3)	(4)	(5)
<b>SOSIAL/SOCIAL</b>				
Penduduk <sup>1</sup> /Population <sup>1</sup>	juta/million	261,9	265,0	265,0
Laju Pertumbuhan Penduduk <sup>1</sup> /Population Growth <sup>1</sup>	%	1,23	1,19	1,19
Angka Harapan Hidup <sup>1-e</sup> /Life Expectancy Rate <sup>1</sup>	tahun/years	71,1	71,2	71,2
Angka Melek Huruf Usia 15+/ <i>Literacy Rate Aged 15+</i>	%	95,5	95,7	95,7
Tingkat Partisipasi Angkatan Kerja -TPAK <sup>2,3</sup> <i>Labour Force Participation Rate-LFPR<sup>2,3</sup></i>	%	66,7	67,3	67,3
Tingkat Pengangguran Terbuka-TPT <sup>2</sup> <i>Unemployment Rate-UR<sup>2</sup></i>	%	5,5 <sup>4</sup>	5,3 <sup>4</sup>	5,3 <sup>4</sup>
Penduduk Miskin <sup>5</sup> /Poor People <sup>4</sup>	juta/million	27,8	25,9	25,9
Persentase Penduduk Miskin <sup>4</sup> <i>Percentage of Poor People<sup>4</sup></i>	%	10,6	9,8	9,8
Indeks Pembangunan Manusia-IPM <sup>5</sup> <i>Human Development Index<sup>5</sup></i>	–	70,8	71,4	71,4
<b>EKONOMI/ECONOMIC</b>				
Produk Domestik Regional Bruto (PDRB) Harga Berlaku <sup>6</sup> <i>Gross Regional Domestic Bruto (GRDP) at Current Price<sup>6</sup></i>	triliun rupiah <i>trillion rupiahs</i>	13 587,2 <sup>x</sup>	14 837,4 <sup>xx</sup>	14 837,4 <sup>xx</sup>
Laju Pertumbuhan Ekonomi <sup>8</sup> /Economic Growth <sup>7</sup>	%	5,1 <sup>x</sup>	5,2 <sup>xx</sup>	5,2 <sup>xx</sup>
PDRB Per Kapita Harga Berlaku <sup>6,8</sup> <i>Per Capita of GRDP at Current Price<sup>6,8</sup></i>	juta rupiah <i>million rupiahs</i>	51,9 <sup>x</sup>	56,0 <sup>xx</sup>	56,0 <sup>xx</sup>

- Catatan/Notes: <sup>1</sup> Hasil proyeksi penduduk Indonesia 2010–2035 (pertengahan tahun/Juni)/*The result of Indonesia population prjection 2010–2035 (mid year/June)*
- <sup>2</sup> Kondisi Agustus/Condition at August
- <sup>3</sup> Menggunakan penimbang hasil proyeksi penduduk tahun 2010–2035/Weighted by the 2010–2035 population projection
- <sup>4</sup> Kondisi Maret/Condition at March
- <sup>5</sup> Sejak tahun 2010, IPM dihitung dengan metode baru. Komponen IPM metode baru adalah angka harapan hidup saat lahir, harapan lama sekolah, rata-rata lama sekolah, dan pengeluaran per kapita/*Since 2010, HDI was calculated using new method. New HDI component are life expectancy at birth, expected years of schooling, means years of schooling, and expenditure per capita*
- <sup>6</sup> Mulai tahun 2010 mengadopsi System of National Account 2008 (SNA 2008)/*Since 2010 is in line with System of National Account 2008 (SNA 2008)*
- <sup>7</sup> Menggunakan tahun dasar 2010 (2010=100)/*Using 2010 base year (2010=100)*
- <sup>8</sup> Menggunakan proyeksi penduduk berdasarkan hasil SP2010/*Using population projection based on SP2010*







**GEOGRAFI DAN IKLIM**  
***GEOGRAPHY AND CLIMATE***

<https://intanjayakab.bps.go.id>



**PENJELASAN TEKNIS**

1. Sistem koordinat geografi digunakan untuk menunjukkan suatu titik di Bumi berdasarkan garis lintang dan garis bujur.
2. Garis lintang yaitu garis vertikal yang mengukur sudut antara suatu titik dengan garis khatulistiwa. Titik di utara garis khatulistiwa dinamakan lintang utara sedangkan di titik selatan khatulistiwa dinamakan lintang selatan.
3. Garis bujur yaitu garis horizontal yang mengukur sudut antara suatu titik dengan titik nol bumi yaitu Greenwich di London Inggris yang merupakan titik bujur 0o atau 360o yang disepakati secara internasional. Titik di barat bujur 0o dinamakan Bujur Barat sedangkan titik 0o di timur dinamakan Bujur Timur.

**TECHNICAL NOTES**

1. *Geographic coordinate system used to indicate a point on the Earth by latitude and longitude*
2. *Latitude is a vertical line that measures the angle between a point to equator. Point in the north of the equator is called the North Latitude whereas a point south of the equator is called South Latitude.*
3. *Longitude is a horizontal line that measures the angle between a point with zero point on Earth that is Greenwich in London United Kingdom which is a point 0o or 360o are accepted internationally. The point in the west of longitude 0o is called West Longitude, while the eastern point of 0o is called East Longitude*

**ULASAN**

Kabupaten Intan Jaya merupakan sebuah kabupaten di pegunungan tengah Provinsi Papua yang merupakan kabupaten pemekaran dari Kabupaten Paniai. Kabupaten Intan Jaya memiliki letak yang berbatasan dengan Kabupaten Waropen dan Mamberamo Raya di sebelah utara, Kabupaten Nabire dan Paniai di sebelah Barat, Kabupaten Puncak di sebelah timur, dan di sebelah selatan berbatasan dengan Kabupaten Mimika dan Paniai.

Letak geografis Intan Jaya adalah antara 1370,57' dan 1360,58' Bujur Timur dan antara 40,58' dan 40,49' Lintang Selatan. Luas wilayah Kabupaten Intan Jaya, adalah berupa daratan seluas 3.922 km<sup>2</sup>. Kabupaten Intan Jaya terdiri atas delapan distrik/kecamatan, yakni Homeyo, Sugapa, Ugimba, Hitadipa, Agisiga, Tomosiga, Biandoga, dan Wandai.

Distrik yang memiliki luas wilayah terluas adalah Homeyo dengan luas 23,9 persen dari luas Intan Jaya atau setara dengan 938 km<sup>2</sup>, sedangkan terkecil adalah Tomosiga dengan persentase luas distrik terhadap kabupaten adalah sebesar 5,3 persen atau setara dengan luas sebesar 208 km<sup>2</sup>.

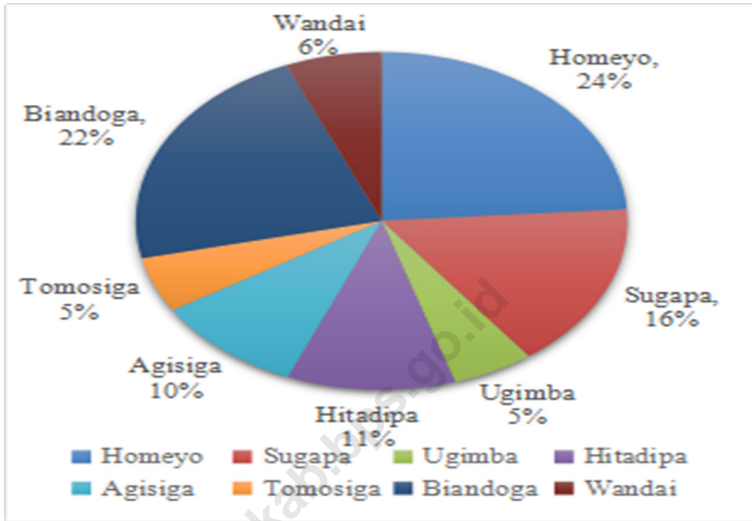
**DESCRIPTION**

Kabupaten Intan Jaya merupakan sebuah kabupaten di pegunungan tengah Provinsi Papua yang merupakan kabupaten pemekaran dari Kabupaten Paniai. Kabupaten Intan Jaya memiliki letak yang berbatasan dengan Kabupaten Waropen dan Mamberamo Raya di sebelah utara, Kabupaten Nabire dan Paniai di sebelah Barat, Kabupaten Puncak di sebelah timur, dan di sebelah selatan berbatasan dengan Kabupaten Mimika dan Paniai.

Letak geografis Intan Jaya adalah antara 1370,57' dan 1360,58' Bujur Timur dan antara 40,58' dan 40,49' Lintang Selatan. Luas wilayah Kabupaten Intan Jaya, adalah berupa daratan seluas 3.922 km<sup>2</sup>. Kabupaten Intan Jaya terdiri atas delapan distrik/kecamatan, yakni Homeyo, Sugapa, Ugimba, Hitadipa, Agisiga, Tomosiga, Biandoga, dan Wandai.

Distrik yang memiliki luas wilayah terluas adalah Homeyo dengan luas 23,9 persen dari luas Intan Jaya atau setara dengan 938 km<sup>2</sup>, sedangkan terkecil adalah Tomosiga dengan persentase luas distrik terhadap kabupaten adalah sebesar 5,3 persen atau setara dengan luas sebesar 208 km<sup>2</sup>.

**Gambar 1.1** Luas Daerah menurut Kecamatan (%), 2019  
**Figures 1.1** Area of Subdistrict (%), 2019



Sumber/Source : Berdasarkan Peraturan Menteri Dalam Negeri No. 66 Tahun 2011 tanggal 28 Desember 2011  
 Based on Minister Of Home Affairs Regulation No 66/2011, December 28, 2011

## 1.1 KEADAAN GEOGRAFI GEOGRAPHY CONDITION

**Tabel** 1.1.1 **Luas Daerah dan Jumlah Pulau Menurut Kecamatan di Kabupaten Intan Jaya, 2019**  
**Table** 1.1.1 **Total Area and Number of Islands by Subdistrict in Intan Jaya Regency, 2019**

Kecamatan <i>Subdistrict</i>	Ibukota Kecamatan <i>Capital of Subdistrict</i>	Luas <i>Total Area</i> (km <sup>2</sup> /sq.km)
(1)	(2)	(3)
Homeyo	Pogapa	938
Sugapa	Yokatapa	623
Ugimba	Ugimba	210
Hitadipa	Hitadipa	435
Agisiga	Nabia	388
Tomosiga	Tomosiga	208
Biandoga	Mbiandoga	872
Wandai	Wandai	248
<b>Intan Jaya</b>	<b>Sugapa</b>	<b>3.922</b>

Lanjutan Tabel/*Continued Table* 1.1.1

<b>Kecamatan Subdistrict</b>	<b>Persentase terhadap Luas Kabupaten Percentage to Regency Area</b>	<b>Jumlah Pulau Number of Islands</b>
(1)	(4)	(5)
Homeyo	23.92	0
Sugapa	15.88	0
Ugimba	5.35	0
Hitadipa	11.09	0
Agisiga	9.89	0
Tomosiga	5.30	0
Biandoga	22.23	0
Wandai	6.32	0
<b>Intan Jaya</b>	<b>100,00</b>	<b>0</b>

Catatan/Note: ...

Sumber/Source: ...

**Tabel** 1.1.2 **Tinggi Wilayah dan Jarak ke Ibukota Kabupaten Menurut Kecamatan di Kabupaten Intan Jaya, 2019**  
**Table** *Altitude and Distance to the Capital of Regency by Subdistrict in Intan Jaya Regency, 2019*

Kecamatan <i>Subdistrict</i>	Tinggi Wilayah (mdpl) <i>Altitude (m a.s.l)</i>	Jarak ke Ibukota Kabupaten <i>Distance to the Capital of Regency</i>
(1)	(2)	(3)
Homeyo	...	57,00
Sugapa	...	00,00
Ugimba	...	47,00
Hitadipa	...	30,00
Agisiga	...	53,00
Tomosiga	...	58,00
Biandoga	...	104,00
Wandai	...	51,50
<b>Intan Jaya</b>		

Catatan/Note: ...

Sumber/Source: PODES 2018



## 1.2 KEADAAN IKLIM CLIMATE CONDITION

**Tabel** 1.2.1 **Pengamatan Unsur Iklim Menurut Bulan di Stasiun Meteorologi SUGapa, 2019**  
*Table* 1.2.1 **Observation of Climate Elements By Months at Sugapa Station, 2019**

Bulan Month	Suhu/Temperature (°C)			Kelembaban/Humidity (%)		
	Minimum	Rata-rata Average	Maksimum Maximum	Minimum	Rata-rata Average	Maksimum Maximum
(1)	(2)	(3)	(4)	(5)	(6)	(7)
Januari/January	...	...	...	...	...	...
Februari/February	...	...	...	...	...	...
Maret/March	...	...	...	...	...	...
April/April	...	...	...	...	...	...
Mei/May	...	...	...	...	...	...
Juni/June	...	...	...	...	...	...
Juli/July	...	...	...	...	...	...
Agustus/August	...	...	...	...	...	...
September/September	...	...	...	...	...	...
Oktober/October	...	...	...	...	...	...
November/November	...	...	...	...	...	...
Desember/December	...	...	...	...	...	...

Lanjutan Tabel/*Continued Table 1.2.1*

<b>Bulan Month</b>	<b>Kecepatan Angin (m/det) Wind Velocity (m/sec)</b>			<b>Tekanan Udara/Atmospheric Pressure (mb)</b>		
	<b>Minimum</b>	<b>Rata-rata Average</b>	<b>Maksimum Maximum</b>	<b>Minimum</b>	<b>Rata-rata Average</b>	<b>Maksimum Maximum</b>
(1)	(8)	(9)	(10)	(11)	(12)	(13)
Januari/January	...	...	...	...	...	...
Februari/February	...	...	...	...	...	...
Maret/March	...	...	...	...	...	...
April/April	...	...	...	...	...	...
Mei/May	...	...	...	...	...	...
Juni/June	...	...	...	...	...	...
Juli/July	...	...	...	...	...	...
Agustus/August	...	...	...	...	...	...
September/September	...	...	...	...	...	...
Oktober/October	...	...	...	...	...	...
November/November	...	...	...	...	...	...
Desember/December	...	...	...	...	...	...

Lanjutan Tabel/*Continued Table* 1.2.1

<b>Bulan Month</b>	<b>Jumlah Curah Hujan Number of Precipitation (mm)</b>	<b>Jumlah Hari Hujan (hari) Number of Rainy Days (day)</b>	<b>Penyinaran Matahari Duration of Sunshine (%)</b>
(1)	(14)	(15)	(16)
Januari/ <i>January</i>	...	...	...
Februari/ <i>February</i>	...	...	...
Maret/ <i>March</i>	...	...	...
April/ <i>April</i>	...	...	...
Mei/ <i>May</i>	...	...	...
Juni/ <i>June</i>	...	...	...
Juli/ <i>July</i>	...	...	...
Agustus/ <i>August</i>	...	...	...
September/ <i>September</i>	...	...	...
Oktober/ <i>October</i>	...	...	...
November/ <i>November</i>	...	...	...
Desember/ <i>December</i>	...	...	...

Catatan/*Note*: Data Tidak Tersedia

Sumber/*Source*: Belum Ada Stasiun Meteorologi di Intan Jaya





**PEMERINTAHAN  
GOVERNMENT**

<https://intanjayakab.bps.go.id>



**PENJELASAN TEKNIS**

1. Distrik merupakan pemerintahan setingkat dibawah kabupaten atau setara dengan kecamatan. Distrik merupakan gabungan dari kampung/kelurahan, dan dipimpin oleh kepala distrik.
2. Anggota Dewan Perwakilan Rakyat Daerah (DPRD) dipilih melalui pemilihan umum (pemilu) dan dilantik dalam masa jabatan lima tahun.

**TECHNICAL NOTES**

1. *Subdistrict is a level under district administration. Subdistrict is a united of village, and led by Chef of subdistrict*
2. *Regional House of Representatives (DPRD) members are elected through a general election and appointed for a five-years membership*

<https://intanjayakab.bps.go.id>

**ULASAN**

Pada tahun 2019 Kabupaten Intan Jaya terdiri atas 8 distrik, diantaranya adalah Homeyo, Sugapa, Ugimba, Hitadipa, Agisiga, Tomosiga, Biandoga, dan Wandai, dengan total kampung adalah sebanyak 97 kampung.

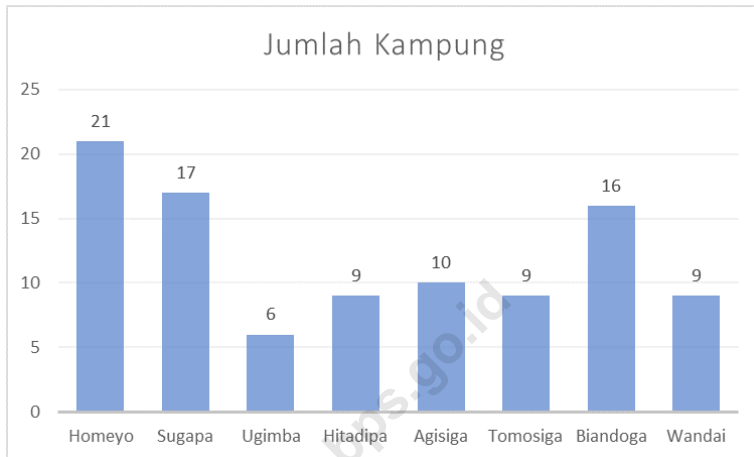
**DESCRIPTION**

*Pada tahun 2018 Kabupaten Intan Jaya terdiri atas 8 distrik, diantaranya adalah Homeyo, Sugapa, Ugimba, Hitadipa, Agisiga, Tomosiga, Biandoga, dan Wandai, dengan total kampung adalah sebanyak 97 kampung.*

<https://intanjayakab.bps.go.id>



**Gambar 2.1** Jumlah Kampung menurut Kecamatan (%), 2019  
**Figures 2.1** Number of Village by Subdistrict (%), 2019



Sumber/Source : ...

## 2.1 WILAYAH ADMINISTRATIF ADMINISTRATIVE AREA

**Tabel** 2.1.1 Jumlah Desa<sup>1</sup> Menurut Kecamatan di Kabupaten Intan jaya, 2015–2019  
**Table** 2.1.1 Number of Villages<sup>1</sup> by Subdistrict in Intan Jaya Regency, 2015–2019

Kecamatan Subdistrict	2015	2016	2017	2018	2019
(1)	(2)	(3)	(4)	(5)	(6)
Homeyo	21	21	21	21	21
Sugapa	17	17	17	17	17
Ugimba	6	6	6	6	6
Hitadipa	9	9	9	9	9
Agisiga	10	10	10	10	10
Tomosiga	9	9	9	9	9
Biandoga	16	16	16	16	16
Wandai	9	9	9	9	9
<b>Intan Jaya</b>	<b>97</b>	<b>97</b>	<b>97</b>	<b>97</b>	<b>97</b>

Catatan/Note: <sup>1</sup>Termasuk Unit Permukiman Transmigrasi (UPT)/Include Transmigration Settlement Unit  
Sumber/Source: Peraturan Kepala Badan Pusat Statistik Nomor 1 Tahun 2020 Tanggal 5 Februari 2020 tentang Perubahan Atas Peraturan Kepala Badan Pusat Statistik Nomor 3 Tahun 2019 tentang Kode dan Nama Wilayah Kerja Statistik Tahun 2019/Chief Statistician Regulation Number 1/2020, February 5 2020, as a revision of Chief Statistician Regulation Number 3 of 2019 on Code and Name of Regional Level of Data Collection.

## 2.2 DEWAN PERWAKILAN RAKYAT DAERAH REGIONAL HOUSE OF REPRESENTATIVE

**Tabel** 2.2.1 **Jumlah Anggota Dewan Perwakilan Rakyat Daerah Menurut Partai Politik dan Jenis Kelamin di Kabupaten Intan Jaya, 2018**  
*Number of Regional House of Representatives's Members by Political Parties and Sex in Intan Jaya Regency 2018*

<b>Partai Politik</b> <i>Political Parties</i>	<b>Laki-laki</b> <i>Male</i>	<b>Perempuan</b> <i>Female</i>	<b>Jumlah</b> <i>Total</i>
(1)	(2)	(3)	(4)
Partai Hanura	4	-	4
Partai Keadilan dan Persatuan Indonesia	2	-	2
Partai Kebangkitan Bangsa	2	-	2
Partai Golongan Karya	1	-	1
Partai Keadilan Sejahtera	1	-	1
Partai Demokrat	5	-	5
Partai Amanat Nasional	2	-	2
Partai Demokrasi Indonesia Perjuangan	2	-	2
Partai Persatuan Pembangunan	1	-	1
<b>Intan Jaya</b>	<b>20</b>	<b>-</b>	<b>20</b>

Sumber/Source: Sekretariat DPRD Kabupaten Intan Jaya/ Secretariat of Parliament of Intan Jaya Regency

## 2.3 SUMBER DAYA MANUSIA HUMAN RESOURCES

**Tabel 2.3.1** Jumlah Pegawai Negeri Sipil Menurut Jabatan dan Jenis Kelamin di Kabupaten Intan Jaya, Desember 2018 dan Desember 2019  
*Number of Civil Servants by Occupation and Sex in Intan Jaya Regency, December 2018 dan December 2019*

Jabatan <i>Occupation</i>	2018		Jumlah <i>Total</i>
	Laki-laki <i>Male</i>	Perempuan <i>Female</i>	
(1)	(2)	(3)	(4)
<b>Fungsional Tertentu</b> <i>Specific Functional</i>			
<b>Fungsional Umum</b> <i>Staf General Functional</i>			
<b>Struktural/Structural</b>			
Eselon V/5th Echelon			
Eselon IV/4th Echelon			
Eselon III/3rd Echelon			
Eselon II/2nd Echelon			
Eselon I/1st Echelon			
<b>Jumlah/Total</b>			

Lanjutan Tabel/*Continued Table* 2.3.1

Jabatan <i>Occupation</i>	2019		Jumlah <i>Total</i>
	Laki-laki <i>Male</i>	Perempuan <i>Female</i>	
(1)	(5)	(6)	(7)
<b>Fungsional Tertentu</b> <i>Specific Functional</i>			
<b>Fungsional Umum</b> <i>Staf General Functional</i>			
<b>Struktural/Structural</b>			
Eselon V/5th Echelon			
Eselon IV/4th Echelon			
Eselon III/3rd Echelon			
Eselon II/2nd Echelon			
Eselon I/1st Echelon			
<b>Jumlah/Total</b>			<b>1301</b>

Catatan/*Note*: ...Sumber/*Source*: ...

**Tabel**  
**Table** 2.3.2

**Jumlah Pegawai Negeri Sipil Menurut Tingkat Pendidikan dan Jenis Kelamin di Kabupaten Intan Jaya, Desember 2018 dan Desember 2019**  
**Number of Civil Servants by Educational Level and Sex in Intan Jaya Regency, December 2018 and December 2019**

Tingkat Pendidikan <i>Educational Level</i>	2018		
	Laki-laki <i>Male</i>	Perempuan <i>Female</i>	Jumlah <i>Total</i>
(1)	(2)	(3)	(4)
Sampai dengan SD <i>Up to Primary School</i>			
SMP/Sederajat <i>General Vocational Junior High School</i>			
SMA/Sederajat <i>General/Vocational Senior High School</i>			
Diploma I, II/Akta I, II <i>Diploma I, II/Akta I, II</i>			
Diploma III/Akta III/Sarjana Muda <i>Diploma III/Akta III/Bachelor</i>			
Tingkat Sarjana/Doktor/Ph.D <i>University Graduates</i>			
<b>Jumlah/Total</b>			

Lanjutan Tabel/*Continued Table 2.3.2*

Tingkat Pendidikan <i>Educational Level</i>	2019		
	Laki-laki <i>Male</i>	Perempuan <i>Female</i>	Jumlah <i>Total</i>
(1)	(2)	(3)	(4)
Sampai dengan SD <i>Up to Primary School</i>			0
SMP/Sederajat <i>General Vocational Junior High School</i>			27
SMA/Sederajat <i>General/Vocational Senior High School</i>			505
Diploma I, II/Akta I, II <i>Diploma I, II/Akta I, II</i>			
Diploma III/Akta III/Sarjana Muda <i>Diploma III/Akta III/Bachelor</i>			175
Tingkat Sarjana/Doktor/ <i>Ph.D</i> <i>University Graduates</i>			594
<b>Jumlah/Total</b>			<b>1301</b>

Catatan/*Note*: ...Sumber/*Source*: ...

**Tabel**  
**Table 2.3.3**

**Jumlah Pegawai Negeri Sipil Menurut Tingkat  
Kepangkatan dan Jenis Kelamin di Kabupaten Intan Jaya,  
Desember 2018 dan Desember 2019**  
*Number of Civil Servants by Hierarchy and Sex in Intan Jaya  
Regency, December 2018 and December 2019*

Pangkat/Golongan/Ruang <i>Hierarchy</i>	2018		
	Laki-laki <i>Male</i>	Perempuan <i>Female</i>	Jumlah <i>Total</i>
(1)	(2)	(3)	(4)
1. I/A (Juru Muda)			
2. I/B (Juru Muda Tingkat I)			
3. I/C (Juru)			
4. I/D (Juru Tingkat I)			
<b>Golongan I/Range I</b>			
5. II/A (Pengatur Muda)			
6. II/B (Pengatur Muda Tingkat I)			
7. II/C (Pengatur)			
8. II/D (Pengatur Tingkat I)			
<b>Golongan II/Range II</b>			
9. III/A (Penata Muda)			
10. III/B (Penata Muda Tingkat I)			
11. III/C (Penata)			
12. III/D (Penata Tingkat I)			
<b>Golongan III/Range III</b>			
13. IV/A (Pembina)			
14. IV/B (Pembina Tingkat I)			
15. IV/C (Pembina Utama Muda)			
16. IV/D (Pembina Utama Madya)			
17. IV/E (Pembina Utama)			
<b>Golongan IV/Range IV</b>			
<b>Jumlah/Total</b>			



Lanjutan Tabel/*Continued Table 2.3.3*

Pangkat/Golongan/Ruang <i>Hierarchy</i>	2019		
	Laki-laki <i>Male</i>	Perempuan <i>Female</i>	Jumlah <i>Total</i>
(1)	(5)	(6)	(7)
1. I/A (Juru Muda)			
2. I/B (Juru Muda Tingkat I)			
3. I/C (Juru)			
4. I/D (Juru Tingkat I)			
<b>Golongan I/Range I</b>			90
5. II/A (Pengatur Muda)			
6. II/B (Pengatur Muda Tingkat I)			
7. II/C (Pengatur)			
8. II/D (Pengatur Tingkat I)			
<b>Golongan II/Range II</b>			660
9. III/A (Penata Muda)			
10. III/B (Penata Muda Tingkat I)			
11. III/C (Penata)			
12. III/D (Penata Tingkat I)			
<b>Golongan III/Range III</b>			534
13. IV/A (Pembina)			
14. IV/B (Pembina Tingkat I)			
15. IV/C (Pembina Utama Muda)			
16. IV/D (Pembina Utama Madya)			
17. IV/E (Pembina Utama)			
<b>Golongan IV/Range IV</b>			17
<b>Jumlah/Total</b>			<b>1301</b>

Catatan/Note: ...

Sumber/Source: BKD Kabupaten Intan Jaya/ Officialdom Agency of Intan Jaya Regency

## 2.4 KEUANGAN PEMERINTAH GOVERNMENT FINANCE

**Tabel 2.4.1** Realisasi Pendapatan Pemerintah Kabupaten Intan Jaya Menurut Jenis Pendapatan (ribu rupiah), 2016–2019  
**Table 2.4.1** Actual Intan Jaya Regency Government Revenues by Kind of Revenues (thousand rupiahs), 2016–2019

Jenis Pendapatan/Kind of Revenues	2016	2017
(1)	(2)	(3)
<b>1. Pendapatan Asli Daerah (PAD)/Regional Revenue</b>	11 959 326,97	8 024 736,39
1.1 Pajak Daerah/Regional Tax	-	-
1.2 Retribusi Daerah/Regional Retribution	-	-
1.3 Hasil Perusahaan Milik Daerah dan Pengelolaan Kekayaan Daerah yang Dipisahkan/Regional-Owned Company Revenue and Separated Management of Regional Wealth	1 324 097,26	-
1.4 Lain-lain PAD yang Sah/Other Regional Revenue	10 635 229,70	8 024 736,39
<b>2. Dana Perimbangan/Balance Funds</b>	905 449 066,42	903 558 770,768
2.1 Bagi Hasil Pajak dan Bukan Pajak/Tax and Not Tax Sharing Revenue	46 520 501,42	20 312 382,32
2.2 Dana Alokasi Umum/General Allocation Fund	706 242 269,00	700 866 342,00
2.3 Dana Alokasi Khusus/Special Allocation Fund	152 686 296,00	182 380 064,44
<b>3. Lain-lain Pendapatan yang Sah/Other Revenue</b>	198 242 997 237	215 893 087,10
3.1 Dana Bagi Hasil Pajak dari Provinsi dan Pemerintah Daerah Lainnya/Tax Sharing Revenue from Provincial and Other Regional Governments	4 837 348,25	3 982 802,25
<b>3.2 Dana Otonomi Khusus/ Special Autonomy Funds</b>	77 344 075,2	110 491 536,00
3.3 Pendapatan Hibah/Grants	2 159 270,00	-
<b>3.4 Dana Desa/Village Fund</b>	69 080 517,00	86 944 796,00
3.5 Bantuan Keuangan dari Provinsi atau Pemerintah Daerah Lainnya/Financial Assistance from Provincial or Other Regional Governments	42 746 860,80	9 646 350,00
3.6 Lainnya/Others	2 074 925 982	4 827 602,84
<b>Jumlah/Total</b>	<b>1 115 651 390,63</b>	<b>1 127 476 594,26</b>

Lanjutan Tabel/Continued Table 2.4.1

Jenis Pendapatan/Kind of Revenues	2018	2019
(1)	(4)	(5)
<b>1. Pendapatan Asli Daerah (PAD)/Regional Revenue</b>	8 798 515,25	
1.1 Pajak Daerah/Regional Tax	-	
1.2 Retribusi Daerah/Regional Retribution	-	
1.3 Hasil Perusahaan Milik Daerah dan Pengelolaan Kekayaan Daerah yang Dipisahkan/Regional-Owned Company Revenue and Separated Management of Regional Wealth	291 156 368	
1.4 Lain-lain PAD yang Sah/Other Regional Revenue	8 507 358,89	
<b>2. Dana Perimbangan/Balance Funds</b>	914 910 155, 23	
2.1 Bagi Hasil Pajak dan Bukan Pajak/Tax and Not Tax Sharing Revenue	59 701 968,07	
2.2 Dana Alokasi Umum/General Allocation Fund	700 866 342,00	
2.3 Dana Alokasi Khusus/Special Allocation Fund	154 341 863,15	
<b>3. Lain-lain Pendapatan yang Sah/Other Revenue</b>	218 861 867,42	
3.1 Dana Bagi Hasil Pajak dari Provinsi dan Pemerintah Daerah Lainnya/Tax Sharing Revenue from Provincial and Other Regional Governments	4 623 771 223	
<b>3.2 Dana Otonomi Khusus/ Special Autonomy Funds</b>	110 491 536,00	
3.3 Pendapatan Hibah/Grants	-	
<b>3.4 Dana Desa/Village Fund</b>	92 186 735,00	
3.5 Bantuan Keuangan dari Provinsi atau Pemerintah Daerah Lainnya/Financial Assistance from Provincial or Other Regional Governments	9 190 265,00	
3.6 Lainnya/Others	2 369 560,19	
<b>Jumlah/Total</b>	<b>1 142 570 537,90</b>	

Catatan/Note: ...

Sumber/Source: ...

**Tabel**  
**Table 2.4.2****Realisasi Belanja Pemerintah Kabupaten Intan Jaya  
Menurut Jenis Belanja (ribu rupiah), 2016–2019  
Actual Intan Jaya Regency Government Expenditures by  
Kind of Expenditures (thousand rupiahs), 2016–2019**

Jenis Pendapatan Kind of Revenues	2016	2017
(1)	(2)	(3)
<b>1. Belanja Operasi</b>	753 676 491,30	702 276 425,33
1.1 Belanja Pegawai	220 402 564,52	182 367 669,41
1.2 Belanja Barang	310 645 739,40	308 490 902,29
1.3 Belanja Bunga	-	-
1.4 Belanja Subsidi	9 656 500,00	5 722 750,00
1.5 Belanja Hibah	97 495 773,37	76 133 837,62
1.6 Belanja Bantuan Sosial	16 040 000,00	10 451 350,00
1.7 Belanja Bagi Hasil kepada Provinsi/Kabupaten/Kota	-	-
1.8 Belanja Bantuan Keuangan kepada Provinsi/ Kabupaten/ Kota dan Pemerintah Desa	99 435 914,00	119 109 916,00
<b>2. Belanja Modal</b>	459 292 490,61	368 767 637,79
2.1 Belanja Tanah	17 572 343,00	20 310 856,00
2.2 Belanja Peralatan dan Mesin	46 174 166,66	23 878 632,09
2.3 Belanja Gedung dan Bangunan	146 913 323,00	145 846 355,00
2.4 Belanja Jalan, Irigasi, dan Jaringan	247 675 498,45	177 406 475,70
2.5 Belanja Aset Tetap Lainnya	957 159,50	1 325 319,00
2.6 Belanja Aset Lainnya	-	-
<b>3. Belanja tak Terduga</b>	-	-
<b>Jumlah/Total</b>	<b>1 212 968 981,92</b>	<b>1 071 044 063,12</b>

Lanjutan Tabel/*Continued Table 2.4.2*

Jenis Pendapatan <i>Kind of Revenues</i>	2018	2019
(1)	(4)	(5)
<b>1. Belanja Operasi</b>	716 495 180,23	
1.1 Belanja Pegawai	243 414 848,69	
1.2 Belanja Barang	298 685 036,34	
1.3 Belanja Bunga	-	
1.4 Belanja Subsidi	7 524 225,20	
1.5 Belanja Hibah	29 647 059,99	
1.6 Belanja Bantuan Sosial	20 039 700,00	
1.7 Belanja Bagi Hasil kepada Provinsi/Kabupaten/Kota	-	
1.8 Belanja Bantuan Keuangan kepada Provinsi/ Kabupaten/ Kota dan Pemerintah Desa	117 184 310,00	
<b>2. Belanja Modal</b>		
2.1 Belanja Tanah	405 536 098,67	
2.2 Belanja Peralatan dan Mesin	21 083 092,00	
2.3 Belanja Gedung dan Bangunan	37 103 191,79	
2.4 Belanja Jalan, Irigasi, dan Jaringan	195 477 436,43	
2.5 Belanja Aset Tetap Lainnya	149 484 433,45	
2.6 Belanja Aset Lainnya	2 387 945,00	
<b>3. Belanja tak Terduga</b>	-	
<b>Jumlah/Total</b>	<b>2 000 000,00</b>	

Catatan/Note: ...

Sumber/Source: ...



03

**PENDUDUK DAN KETENAGAKERJAAN**  
***POPULATION AND EMPLOYMENT***

<https://intanjayakab.bps.go.id>





**PENJELASAN TEKNIS**

**TECHNICAL NOTES**

- |   |   |
|---|---|
| <ol style="list-style-type: none"> <li>1. Penduduk Kabupaten Intan Jaya adalah semua orang yang tinggal atau berdomisili di wilayah teritorial Kabupaten Intan Jaya selama 6 bulan atau kurang 6 bulan namun bertujuan menetap.</li> <li>2. Laju pertumbuhan penduduk adalah angka yang menunjukkan persentase penambahan penduduk dalam jangka waktu tertentu.</li> <li>3. Kepadatan penduduk adalah rasio banyak penduduk per kilometer persegi.</li> <li>4. Rasio jenis kelamin adalah perbandingan antara penduduk laki-laki dan penduduk perempuan pada suatu wilayah dan waktu tertentu. Biasanya dinyatakan dengan banyaknya penduduk laki-laki untuk 100 penduduk perempuan.</li> <li>5. Distribusi penduduk adalah pola persebaran penduduk di suatu wilayah baik berdasarkan batas-batas geografis maupun berdasarkan batas-batas administrasi pemerintahan.</li> </ol> | <ol style="list-style-type: none"> <li>1. <i>The population of Intan Jaya Regency are all the resident of entire territory of Intan Jaya Regency who have stayed for six months or longer, and those who intended to stay more than six months even though their length of stay is less than six months.</i></li> <li>2. <i>The growth rate of population is the number that show percentage of population growth within specified period.</i></li> <li>3. <i>Population density is ratio of population per square kilometers.</i></li> <li>4. <i>Sex ratio is the ratio of males population to females population in a given area and time, usually expressed as the number of males for every 100 females</i></li> <li>5. <i>Population distribution is the pattern of population distribution in an area, either by geographic boundaries or by government administrative boundarie</i></li> </ol> |
|---|---|

**ULASAN**

Menurut data hasil proyeksi penduduk Kabupaten Intan Jaya oleh BPS Kabupaten Paniai, pada tahun 2019, jumlah penduduk Intan Jaya adalah sekitar 49.293 jiwa, dimana terjadi pertumbuhan penduduk sebesar 0.99 persen dari tahun 2018.

Dari 8 distrik di Kabupaten Intan Jaya, total penduduk terbanyak berada di Distrik Homeyo, yaitu sebesar 14.309 orang, sementara penduduk paling sedikit berada di Distrik Wandai, yaitu sebanyak 4.442 orang. Distrik Sugapa sebagai distrik ibukota memiliki penduduk sebanyak 12.033 orang.

**DESCRIPTION**

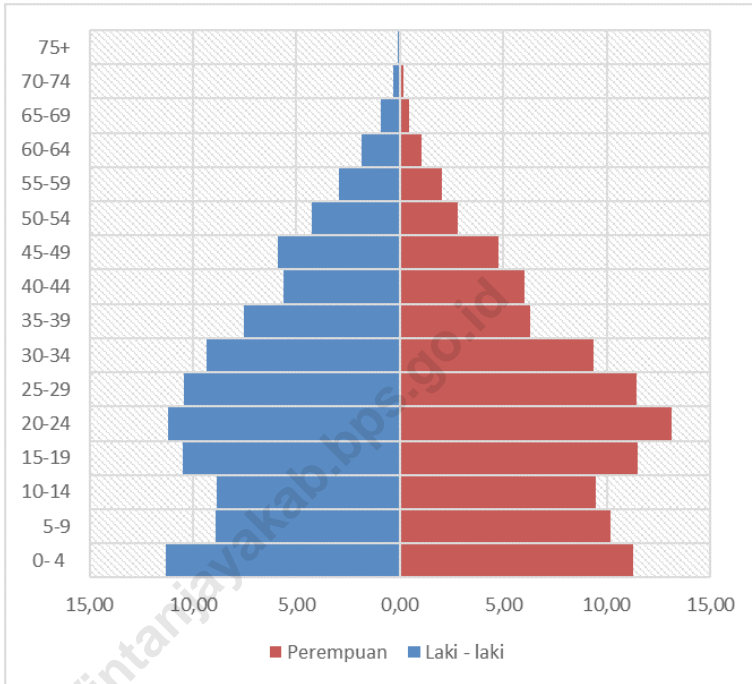
Menurut data hasil proyeksi penduduk Kabupaten Intan Jaya oleh BPS Kabupaten Paniai, pada tahun 2019, jumlah penduduk Intan Jaya adalah sekitar 49.293 jiwa, dimana terjadi pertumbuhan penduduk sebesar 0.99 persen dari tahun 2018.

Dari 8 distrik di Kabupaten Intan Jaya, total penduduk terbanyak berada di Distrik Homeyo, yaitu sebesar 14.309 orang, sementara penduduk paling sedikit berada di Distrik Wandai, yaitu sebanyak 4.442 orang. Distrik Sugapa sebagai distrik ibukota memiliki penduduk sebanyak 12.033 orang.

<https://intanjayakab.bps.go.id>

**Gambar** 3.1  
**Figures**

**Piramida Penduduk Kabupaten Intan Jaya, 2019**  
**Population Pyramid of Intan Jaya Regency, 2019**



Sumber/Source : Proyeksi Penduduk Badan Pusat Statistik

### 3.1 PENDUDUK POPULATION

**Tabel** 3.1.1 **Penduduk, Laju Pertumbuhan Penduduk per Tahun, Distribusi Persentase Penduduk, Kepadatan Penduduk, Rasio Jenis Kelamin Penduduk Menurut Kecamatan di Kabupaten Intan Jaya, 2019**  
*Population, Annual Population Growth Rate, Percentage Distribution of Population, Population Density, and Population Sex Ratio by Subdistrict in Intan Jaya Regency, 2019*

Kecamatan Subdistrict	Penduduk (ribu) Population (thousand)	Laju Pertumbuhan Penduduk per Tahun 2018–2019 Annual Population Growth Rate (%) 2018–2019
(1)	(2)	(3)
Homeyo	14 309	0,95
Sugapa	12 033	1,18
Ugimba		
Hitadipa	5 366	0,94
Agisiga	6 752	0,91
Tomosiga		
Biandoga	6 391	1,12
Wandai	4 442	0,54
<b>Intan Jaya</b>	<b>49 293</b>	<b>0,99</b>
Hasil Registrasi/Registration Result		
Hasil Proyeksi <sup>1</sup> /Projection Result <sup>1</sup>	<b>49 293</b>	<b>0,99</b>

Lanjutan Tabel/*Continued Table* 3.1.1

<b>Kecamatan Subdistrict</b>	<b>Persentase Penduduk Percentage of Total Population</b>	<b>Kepadatan Penduduk per km<sup>2</sup> Population Density per sq.km</b>
(1)	(7)	(8)
Homeyo	29,03	17,18
Sugapa	24,41	14,41
Ugimba		
Hitadipa	10,89	11,42
Agisiga	13,70	7,74
Tomosiga		
Biandoga	12,97	25,77
Wandai	9,01	22,66
<b>Intan Jaya</b>	<b>100</b>	<b>12,57</b>
Hasil Registrasi/ <i>Registration Result</i>		
Hasil Proyeksi <sup>1</sup> / <i>Projection Result</i> <sup>1</sup>	<b>100</b>	<b>12,57</b>

Lanjutan Tabel/Continued Table 3.1.1

Kecamatan Subdistrict	Rasio Jenis Kelamin Population Sex Ratio
(1)	(11)
Homeyo	107,41
Sugapa	99,35
Ugimba	
Hitadipa	97,72
Agisiga	104,61
Tomosiga	
Biandoga	97,62
Wandai	100,90
<b>Intan Jaya</b>	<b>102,07</b>
Hasil Registrasi/Registration Result	
Hasil Proyeksi <sup>1</sup> /Projection Result <sup>1</sup>	<b>102,07</b>

Catatan/Note: <sup>1</sup> Data dari Hasil Proyeksi Penduduk Indonesia 2010–2035 (Pertengahan tahun/Juni)/Data from the result of Indonesia Population Projection 2010–2035 (mid year/June)

Sumber/Source: Dinas Kependudukan dan Pencatatan Sipil Kabupaten/Kota ...../Population and Civil Registration Agency  
.....

**3.2 KETENAGAKERJAAN  
EMPLOYMENT**

**Tabel 3.2.1** Jumlah Penduduk Berumur 15 Tahun Keatas Menurut Jenis Kegiatan Selama Seminggu yang Lalu dan Jenis Kelamin di KabupatenIntan Jaya, 2019  
*Population Aged 15 Years and Over by Type of Activity During The Previous Week and Sex in Intan Jaya Regency, 2019*

Kegiatan Utama <i>Main Activity</i>	Jenis Kelamin/Sex		
	Laki-Laki <i>Male</i>	Perempuan <i>Female</i>	Jumlah <i>Total</i>
(1)	(2)	(3)	(4)
<b>Angkatan Kerja</b> <i>Economically Active</i>	14938	12466	27404
Bekerja/ <i>Working</i>	14938	12466	27404
Pengangguran Terbuka <i>Unemployment</i>	0	0	0
<b>Bukan Angkatan Kerja</b> <i>Economically Inactive</i>	2171	3804	5975
Sekolah/ <i>Attending School</i>	1684	1088	2772
Mengurus Rumah Tangga <i>Housekeeping</i>	32	2515	2547
Lainnya/ <i>Others</i>	455	201	656
<b>Jumlah/Total</b>	17109	16270	33379

Catatan/Note:

Sumber/Source: BPS, Survei Angkatan Kerja Nasional (Sakernas) Agustus/BPS-Statistics Indonesia, August National Labor Force Survey

**Tabel**  
**Table** 3.2.2

**Penduduk Berumur 15 Tahun ke Atas Menurut Pendidikan Tertinggi yang Ditamatkan dan Jenis Kegiatan Selama Seminggu yang Lalu di Kabupaten Intan Jaya, 2019**  
*Population 15 Years of Age and Over by Educational Attainment and Type of Activity During the Previous Week in Intan Jaya Regency, 2019*

Pendidikan Tertinggi yang Ditamatkan <sup>1</sup> <i>Educational Attainment<sup>1</sup></i>	Angkatan Kerja/Economically Active			Persentase Bekerja terhadap Angkatan Kerja <i>Percentage of Working to Economically Active</i>
	Bekerja <i>Working</i>	Pengangguran <sup>2</sup> <i>Unemployment<sup>2</sup></i>	Jumlah Angkatan Kerja <i>Total of Economically Active</i>	
(1)	(2)	(3)	(4)	(5)
0	20 720	0	20 720	100
1	2 046	0	2 046	100
2	3 517	0	3 517	100
3	1 121	0	1 121	100
<b>Jumlah/Total</b>	27 404	0	27 404	100



Lanjutan Tabel/*Continued Table 3.2.2*

<b>Pendidikan Tertinggi yang Ditamatkan<sup>1</sup></b> <i>Educational Attainment<sup>1</sup></i>	<b>Bukan Angkatan Kerja</b> <i>Not Economically Active</i>	<b>Jumlah Total</b>	<b>Persentase Angkatan Kerja terhadap Penduduk Usia Kerja</b> <i>Percentage of Economically Active to Working Age Population</i>
(1)	(6)	(7)	(8)
0	3 697	24 417	84.86
1	2 201	4 247	48.18
2	77	3 594	97.86
3	0	1 121	100
<b>Jumlah/Total</b>	5 975	33379	82.10

Catatan/Note: <sup>1</sup> 0. ≤ Sekolah Dasar (SD)/≤ *Primary School*  
 1. Sekolah Menengah Pertama/*Junior High School*  
 2. Sekolah Menengah Atas/*Senior High School*  
 3. Perguruan Tinggi/*Collage*  
<sup>2</sup> 1. Mencari pekerjaan/*Looking for work*  
 2. Mempersiapkan usaha/*Establishing a new business/firm*  
 3. Merasa tidak mungkin mendapat pekerjaan/*Hopeless of job*  
 4. Sudah punya pekerjaan tetapi belum mulai bekerja/*Have a job in future start*

Sumber/Source: BPS, Survei Angkatan Kerja Nasional (Sakernas) Agustus/BPS-Statistics Indonesia, August National Labor Force Survey

**Tabel**  
**Table** 3.2.3**Penduduk Berumur 15 Tahun Ke Atas yang Bekerja Selama Seminggu yang Lalu Menurut Status Pekerjaan Utama dan Jenis Kelamin di Kabupaten Intan Jaya, 2019**  
*Population 15 Years of Age and Over who Worked During The Previous Week by Main Employment Status and Sex in Intan Jaya Regency, 2019*

<b>Status Pekerjaan Utama</b> <i>Main Employment Status</i>	<b>Laki-Laki</b> <i>Male</i>	<b>Perempuan</b> <i>Female</i>	<b>Jumlah</b> <i>Total</i>
(1)	(2)	(3)	(4)
Berusaha sendiri <i>Own account worker</i>	3753	1377	5130
Berusaha dibantu buruh tidak tetap/buruh tidak dibayar <i>Employer assisted by temporary worker/unpaid worker</i>	8910	504	9414
Berusaha dibantu buruh tetap/buruh dibayar <i>Employer assisted by permanent worker/paid worker</i>	0	0	0
Buruh/Karyawan/Pegawai/ <i>Employee</i>	1438	214	1652
Pekerja bebas <i>Casual worker</i>	22	0	22
Pekerja keluarga/tak dibayar <i>Family worker/unpaid worker</i>	815	10371	11186
<b>Jumlah/Total</b>	<b>14938</b>	<b>12466</b>	<b>27404</b>

Catatan/Note: ...

Sumber/Source: BPS, Survei Angkatan Kerja Nasional (Sakernas) Agustus/BPS-Statistics Indonesia, August National Labor Force Survey

04

**SOSIAL DAN KESEJAHTERAAN RAKYAT**  
***SOCIAL AND WELFARE***

<https://intanjayakab.bps.go.id>



**PENJELASAN TEKNIS**

1. Rumah Sakit adalah tempat pemeriksaan dan perawatan kesehatan, biasanya berada di bawah pengawasan dokter/tenaga medis, yang melayani penderita yang sakit untuk berobat rawat jalan atau rawat inap.
2. Rumah Bersalin adalah sarana pelayanan kesehatan dengan izin sebagai rumah bersalin, dilengkapi pelayanan pemeriksaan kehamilan, persalinan serta pemeriksaan ibu dan anak yang berada di bawah pengawasan bidan senior
3. Poliklinik adalah sarana kesehatan yang dipakai untuk pelayanan berobat jalan, biasanya berada di bawah pengawasan dokter/tenaga medis.
4. Puskesmas (Pusat Kesehatan Masyarakat) adalah unit pelaksana teknis dinas kesehatan kabupaten/kota yang mempunyai fungsi utama sebagai penyelenggara pelayanan kesehatan tingkat pertama. Wilayah kerja puskesmas maksimal adalah satu kecamatan dan untuk dapat menjangkau wilayah kerjanya, puskesmas mempunyai jaringan pelayanan yang meliputi unit Puskesmas Pembantu (Pustu), unit Puskesmas Keliling (Puskel), dan unit bidan desa/komunitas (Peraturan Menteri Kesehatan RI No. 75 Tahun 2015 Tentang PusKesMAs)
5. Imunisasi adalah memasukkan kuman atau racun penyakit tertentu yang sudah dilemahkan (vaksin) ke dalam tubuh dengan cara disuntik atau diminum dengan maksud agar terjadi kekebalan tubuh terhadap penyakit tersebut.

**TECHNICAL NOTES**

1. *Hospital is a place for health check, usually controlled/supervised by doctors/medical personnel to serve the ill patients to get outpatient or inpatient treatment services.*
2. *Maternity House is health care facility with a license as a maternity house, equipped with prenatal care, childbirth and examination of mothers and children which is under the supervision of a senior midwife.*
3. *Polyclinic is a health facility in which to get outpatient services, usually under the control of doctor/medical personnel.*
4. *Public Health Center is technical implementation unit of regency health department that have the primary function as a first-level health care providers. The working area standard of public health center is one district and to reach their working areas, public health centers have a service network covering subsidiary of public health center, mobile public health center units, and midwife units (Regulation of the Minister of Health of Indonesia Number 75 Year 2015 about Public Health Center).*
5. *Immunization is putting enervated microbe of a certain disease into human body by injection or drinking (dropping into mouth) to make the body immune to that disease.*

**ULASAN**

Pada tahun 2019, menurut Dinas Pendidikan dan Pengajaran Kabupaten Intan Jaya, di Kabupaten Intan Jaya terdapat sebanyak 47 sekolah, dimana terdiri atas 3 unit TK, 36 unit SD, 7 unit SMP, dan 1 unit SMA, dimana tingkat SD memiliki unit yang paling banyak. Diketahui terdapat 222 guru yang terdiri atas 6 orang guru TK, 138 orang guru SD, 67 orang guru SMP, dan 11 orang guru SMA.

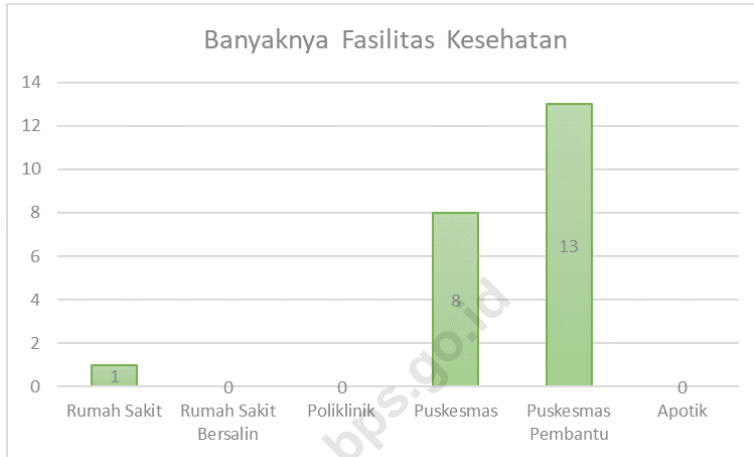
Pada tahun 2019, menurut Dinas Kesehatan Kabupaten Intan Jaya, diketahui bahwa terdapat 24 fasilitas kesehatan di Kabupaten Intan Jaya, dimana fasilitas kesehatan (faskes) yang mendominasi adalah puskesmas pembantu, yaitu sebanyak 13 unit. Unit tersebut paling banyak terdapat di Homeyo dan Wandai. Namun faskes ini tidak tersedia di Ugimba dan Tomosiga. Sementara faskes yang tersedia diseluruh distrik adalah puskesmas sebanyak 8 unit. Balai pengobatan tersedia sebanyak 2 unit.

**DESCRIPTION**

Pada tahun 2019, menurut Dinas Pendidikan dan Pengajaran Kabupaten Intan Jaya, di Kabupaten Intan Jaya terdapat sebanyak 47 sekolah, dimana terdiri atas 3 unit TK, 36 unit SD, 7 unit SMP, dan 1 unit SMA, dimana tingkat SD memiliki unit yang paling banyak. Diketahui terdapat 222 guru yang terdiri atas 6 orang guru TK, 138 orang guru SD, 67 orang guru SMP, dan 11 orang guru SMA.

Pada tahun 2019, menurut Dinas Kesehatan Kabupaten Intan Jaya, diketahui bahwa terdapat 24 fasilitas kesehatan di Kabupaten Intan Jaya, dimana fasilitas kesehatan (faskes) yang mendominasi adalah puskesmas pembantu, yaitu sebanyak 13 unit. Unit tersebut paling banyak terdapat di Homeyo dan Wandai. Namun faskes ini tidak tersedia di Ugimba dan Tomosiga. Sementara faskes yang tersedia diseluruh distrik adalah puskesmas sebanyak 8 unit. Balai pengobatan tersedia sebanyak 2 unit.

**Gambar 4.1** Banyaknya Fasilitas Kesehatan di Intan Jaya, 2019  
**Figures** *Number of Medical Facilities in Intan Jaya, 2019*



Sumber/Source : Dinas Kesehatan Kabupaten Intan Jaya

#### 4.1 PENDIDIKAN EDUCATION

**Tabel**  
**Table** 4.1.1

**Jumlah Sekolah, Guru, dan Murid Taman Kanak-Kanak (TK) di Bawah Kementerian Pendidikan dan Kebudayaan Menurut Kecamatan di Kabupaten Intan Jaya, 2018/2019 dan 2019/2020**  
*Number of Schools, Teachers, and Pupils in Kindergarten Under The Ministry of Education and Culture by Subdistrict in Intan Jaya Regency, 2018/2019 dan 2019/2020*

Kecamatan Subdistrict	Sekolah/Schools					
	Negeri/Public		Swasta/Private		Jumlah/Total	
	2018/2019	2019/2020	2018/2019	2019/2020	2018/2019	2019/2020
(1)	(2)	(3)	(4)	(5)	(6)	(7)
Homeyo	0	0	1	1	1	1
Sugapa	0	0	2	2	2	2
Ugimba	0	0	0	0	0	0
Hitadipa	0	0	0	0	0	0
Agisiga	0	0	0	0	0	0
Tomosiga	0	0	0	0	0	0
Biandoga	0	0	0	0	0	0
Wandai	0	0	0	0	0	0
<b>Intan Jaya</b>	<b>0</b>	<b>0</b>	<b>3</b>	<b>0</b>	<b>3</b>	<b>3</b>



Lanjutan Tabel/*Continued Table 4.1.1*

Kecamatan Subdistrict	Guru <sup>1</sup> /Teachers <sup>1</sup>					
	Negeri/Public		Swasta/Private		Jumlah/Total	
	2018/2019	2019/2020	2018/2019	2019/2020	2018/2019	2019/2020
(1)	(8)	(9)	(10)	(11)	(12)	(13)
Homeyo	0	0	2	2	2	2
Sugapa	0	0	4	4	4	4
Ugimba	0	0	0	0	0	0
Hitadipa	0	0	0	0	0	0
Agisiga	0	0	0	0	0	0
Tomosiga	0	0	0	0	0	0
Biandoga	0	0	0	0	0	0
Wandai	0	0	0	0	0	0
<b>Intan Jaya</b>	...	...	6	6	6	6

Lanjutan Tabel/*Continued Table 4.1.1*

Kecamatan Subdistrict	Murid/Students					
	Negeri/Public		Swasta/Private		Jumlah/Total	
	2018/2019	2019/2020	2018/2019	2019/2020	2018/2019	2019/2020
(1)	(14)	(15)	(16)	(17)	(18)	(19)
Homeyo	...	...	...	...	...	...
Sugapa	...	...	...	...	...	...
Ugimba	...	...	...	...	...	...
Hitadipa	...	...	...	...	...	...
Agisiga	...	...	...	...	...	...
Tomosiga	...	...	...	...	...	...
Biandoga	...	...	...	...	...	...
Wandai	...	...	...	...	...	...
<b>Intan Jaya</b>	...	...	...	...	...	...

Catatan/Note: <sup>1</sup> Jumlah guru termasuk kepala sekolah dan guru/*The total of teachers including headmaster and teacher*

Sumber/Source: Kementerian Pendidikan dan Kebudayaan, Data Semester Ganjil/*Ministry of Educations and Culture, Odd Semester Data*

**Tabel**  
**Table** 4.1.2

**Jumlah Sekolah, Guru, dan Murid Raudatul Athfal (RA)  
di Bawah Kementerian Agama Menurut Kecamatan di  
Kabupaten Intan Jaya, 2018/2019 dan 2019/2020**  
*Number of Schools, Teachers, and Pupils in Raudatul Athfal  
(RA) Under The Ministry of Religious Affairs by Subdistrict in  
Intan Jaya Regency, 2018/2019 dan 2019/2020*

Kecamatan Subdistrict	Sekolah/Schools		Guru/Teachers		Murid/Pupils	
	2018/2019	2019/2020	2018/2019	2019/2020	2018/2019	2019/2020
(1)	(2)	(3)	(4)	(5)	(6)	(7)
Homeyo	0	0	0	0	0	0
Sugapa	0	0	0	0	0	0
Ugimba	0	0	0	0	0	0
Hitadipa	0	0	0	0	0	0
Agisiga	0	0	0	0	0	0
Tomosiga	0	0	0	0	0	0
Biandoga	0	0	0	0	0	0
Wandai	0	0	0	0	0	0
<b>Intan Jaya</b>	<b>0</b>	<b>0</b>	<b>0</b>	<b>0</b>	<b>0</b>	<b>0</b>

Catatan/Note: ...

Sumber/Source: Kementerian Agama, Data Semester Ganjil/Ministry of Religious Affairs, Odd Semester Data

**Tabel**  
**Table** 4.1.3**Jumlah Sekolah, Guru, dan Murid Sekolah Dasar (SD)  
di Bawah Kementerian Pendidikan dan Kebudayaan  
Menurut Kecamatan di Kabupaten Intan Jaya, 2018/2019  
dan 2019/2020*****Number of Schools, Teachers, and Pupils in Primary Schools  
Under The Ministry of Education and Culture by Subdistrict  
in Intan Jaya Regency, 2018/2019 dan 2019/2020***

Kecamatan Subdistrict	Sekolah/Schools					
	Negeri/Public		Swasta/Private		Jumlah/Total	
	2018/2019	2019/2020	2018/2019	2019/2020	2018/2019	2019/2020
(1)	(2)	(3)	(4)	(5)	(6)	(7)
Homeyo	5	5	3	3	8	8
Sugapa	7	7	3	3	10	10
Ugimba	1	1	0	0	1	1
Hitadipa	3	3	1	1	4	4
Agisiga	3	3	0	0	3	3
Tomosiga	0	0	0	0	0	0
Biandoga	5	5	0	0	5	5
Wandai	5	5	2	2	7	7
<b>Intan Jaya</b>	<b>29</b>	<b>29</b>	<b>9</b>	<b>9</b>	<b>38</b>	<b>38</b>

Lanjutan Tabel/*Continued Table* 4.1.3

Kecamatan Subdistrict	Guru <sup>1</sup> /Teachers <sup>1</sup>					
	Negeri/Public		Swasta/Private		Jumlah/Total	
	2018/2019	2019/2020	2018/2019	2019/2020	2018/2019	2019/2020
(1)	(8)	(9)	(10)	(11)	(12)	(13)
Homeyo	18	18	18	18	36	36
Sugapa	29	29	20	20	49	49
Ugimba	2	2	0	0	2	2
Hitadipa	8	8	1	1	9	9
Agisiga	9	9	0	0	9	9
Tomosiga	0	0	0	0	0	0
Biandoga	23	23	0	0	23	23
Wandai	6	6	4	4	10	10
<b>Intan Jaya</b>	<b>95</b>	<b>95</b>	<b>43</b>	<b>43</b>	<b>138</b>	<b>138</b>

Lanjutan Tabel/*Continued Table 4.1.3*

Kecamatan Subdistrict	Murid/Students					
	Negeri/Public		Swasta/Private		Jumlah/Total	
	2018/2019	2019/2020	2018/2019	2019/2020	2018/2019	2019/2020
(1)	(14)	(15)	(16)	(17)	(18)	(19)
Homeyo	...	...	...	...	...	...
Sugapa	...	...	...	...	...	...
Ugimba	...	...	...	...	...	...
Hitadipa	...	...	...	...	...	...
Agisiga	...	...	...	...	...	...
Tomosiga	...	...	...	...	...	...
Biandoga	...	...	...	...	...	...
Wandai	...	...	...	...	...	...
<b>Intan Jaya</b>	...	...	...	...	...	...

Catatan/Note: <sup>1</sup> Jumlah guru termasuk kepala sekolah dan guru/*The total of teachers including headmaster and teacher*

Sumber/Source: Kementerian Pendidikan dan Kebudayaan, Data Semester Ganjil/*Ministry of Educations and Culture, Odd Semester Data*

**Tabel**  
**Table** 4.1.4

**Jumlah Sekolah, Guru, dan Murid Madrasah Ibtidaiyah (MI) di Bawah Kementerian Agama Menurut Kecamatan Menurut Kecamatan di Kabupaten Intan Jaya, 2018/2019 dan 2019/2020**

*Number of Schools, Teachers, and Pupils in Madrasah Ibtidaiyah (MI) Under The Ministry of Religious Affairs by Subdistrict in Intan Jaya Regency, 2018/2019 dan 2019/2020*

Kecamatan Subdistrict	Sekolah/Schools		Guru/Teachers		Murid/Pupils	
	2018/2019	2019/2020	2018/2019	2019/2020	2018/2019	2019/2020
(1)	(2)	(3)	(4)	(5)	(6)	(7)
Homeyo	0	0	0	0	0	0
Sugapa	0	0	0	0	0	0
Ugimba	0	0	0	0	0	0
Hitadipa	0	0	0	0	0	0
Agisiga	0	0	0	0	0	0
Tomosiga	0	0	0	0	0	0
Biandoga	0	0	0	0	0	0
Wandai	0	0	0	0	0	0
<b>Intan Jaya</b>	<b>0</b>	<b>0</b>	<b>0</b>	<b>0</b>	<b>0</b>	<b>0</b>

Catatan/Note: ...

Sumber/Source: Kementerian Agama, Data Semester Ganjil/Ministry of Religious Affairs, Odd Semester Data

**Tabel**  
**Table** 4.1.5

**Jumlah Sekolah, Guru, dan Murid Sekolah Menengah Pertama (SMP) di Bawah Kementerian Pendidikan dan Kebudayaan Menurut Kecamatan di Kabupaten Intan Jaya, 2018/2019 dan 2019/2020**  
**Number of Schools, Teachers, and Pupils in Junior High Schools Under The Ministry of Education and Culture by Subdistrict in Intan Jaya Regency, 2018/2019 dan 2019/2020**

Kecamatan Subdistrict	Sekolah/Schools					
	Negeri/Public		Swasta/Private		Jumlah/Total	
	2018/2019	2019/2020	2018/2019	2019/2020	2018/2019	2019/2020
(1)	(2)	(3)	(4)	(5)	(6)	(7)
Homeyo	1	1	1	1	2	2
Sugapa	1	1	0	0	1	1
Ugimba	0	0	0	0	0	0
Hitadipa	1	1	0	0	1	1
Agisiga	0	0	0	0	0	0
Tomosiga	0	0	0	0	0	0
Biandoga	1	1	0	0	1	1
Wandai	2	2	0	0	2	2
<b>Intan Jaya</b>	<b>6</b>	<b>6</b>	<b>1</b>	<b>1</b>	<b>7</b>	<b>7</b>



Lanjutan Tabel/*Continued Table* 4.1.5

Kecamatan Subdistrict	Guru <sup>1</sup> /Teachers <sup>1</sup>					
	Negeri/Public		Swasta/Private		Jumlah/Total	
	2018/2019	2019/2020	2018/2019	2019/2020	2018/2019	2019/2020
(1)	(8)	(9)	(10)	(11)	(12)	(13)
Homeyo	12	12	5	5	17	17
Sugapa	12	12	3	3	15	15
Ugimba	0	0	0	0	0	0
Hitadipa	13	13	0	0	13	13
Agisiga	0	0	0	0	0	0
Tomosiga	0	0	0	0	0	0
Biandoga	8	8	0	0	8	8
Wandai	17	17	0	0	17	17
<b>Intan Jaya</b>	<b>54</b>	<b>54</b>	<b>8</b>	<b>8</b>	<b>62</b>	<b>62</b>

Lanjutan Tabel/*Continued Table 4.1.5*

Kecamatan Subdistrict	Murid/Students					
	Negeri/Public		Swasta/Private		Jumlah/Total	
	2018/2019	2019/2020	2018/2019	2019/2020	2018/2019	2019/2020
(1)	(14)	(15)	(16)	(17)	(18)	(19)
Homeyo	...	...	...	...	...	...
Sugapa	...	...	...	...	...	...
Ugimba	...	...	...	...	...	...
Hitadipa	...	...	...	...	...	...
Agisiga	...	...	...	...	...	...
Tomosiga	...	...	...	...	...	...
Biandoga	...	...	...	...	...	...
Wandai	...	...	...	...	...	...
<b>Intan Jaya</b>	...	...	...	...	...	...

Catatan/Note: <sup>1</sup> Jumlah guru termasuk kepala sekolah dan guru/*The total of teachers including headmaster and teacher*

Sumber/Source: Kementerian Pendidikan dan Kebudayaan, Data Semester Ganjil/*Ministry of Educations and Culture, Odd Semester Data*

**Tabel**  
**Table** 4.1.6

**Jumlah Sekolah, Guru, dan Murid Madrasah Tsanawiyah (MTs) di Bawah Kementerian Agama Menurut Kecamatan di Kabupaten Intan Jaya, 2018/2019 dan 2019/2020**  
**Number of Schools, Teachers, and Pupils in Madrasah Tsanawiyah (MTs) Under The Ministry of Religious Affairs by Subdistrict in Intan Jaya Regency, 2018/2019 dan 2019/2020**

Kecamatan Subdistrict	Sekolah/Schools		Guru/Teachers		Murid/Pupils	
	2018/2019	2019/2020	2018/2019	2019/2020	2018/2019	2019/2020
(1)	(2)	(3)	(4)	(5)	(6)	(7)
Homeyo	0	0	0	0	0	0
Sugapa	0	0	0	0	0	0
Ugimba	0	0	0	0	0	0
Hitadipa	0	0	0	0	0	0
Agisiga	0	0	0	0	0	0
Tomosiga	0	0	0	0	0	0
Biandoga	0	0	0	0	0	0
Wandai	0	0	0	0	0	0
<b>Intan Jaya</b>	<b>0</b>	<b>0</b>	<b>0</b>	<b>0</b>	<b>0</b>	<b>0</b>

Catatan/Note: ...

Sumber/Source: Kementerian Agama, Data Semester Ganjil/Ministry of Religious Affairs, Odd Semester Data

**Tabel**  
**Table 4.1.7**

**Jumlah Sekolah, Guru, dan Murid Sekolah Menengah Atas (SMA) di Bawah Kementerian Pendidikan dan Kebudayaan Menurut Kecamatan di Kabupaten Intan Jaya 2018/2019 dan 2019/2020**  
**Number of Schools, Teachers, and Pupils in Senior High Schools Under The Ministry of Education and Culture by Subdistrict in Intan Jaya Regency 2018/2019 dan 2019/2020**

Kecamatan Subdistrict	Sekolah/Schools					
	Negeri/Public		Swasta/Private		Jumlah/Total	
	2018/2019	2019/2020	2018/2019	2019/2020	2018/2019	2019/2020
(1)	(2)	(3)	(4)	(5)	(6)	(7)
Homeyo	0	0	0	0	0	0
Sugapa	1	1	0	0	1	1
Ugimba	0	0	0	0	0	0
Hitadipa	0	0	0	0	0	0
Agisiga	0	0	0	0	0	0
Tomosiga	0	0	0	0	0	0
Biandoga	0	0	0	0	0	0
Wandai	0	0	0	0	0	0
<b>Intan Jaya</b>	<b>1</b>	<b>1</b>	<b>0</b>	<b>0</b>	<b>1</b>	<b>1</b>

Lanjutan Tabel/*Continued Table 4.1.7*

Kecamatan Subdistrict	Guru <sup>1</sup> /Teachers <sup>1</sup>					
	Negeri/Public		Swasta/Private		Jumlah/Total	
	2018/2019	2019/2020	2018/2019	2019/2020	2018/2019	2019/2020
(1)	(8)	(9)	(10)	(11)	(12)	(13)
Homeyo	0	0	0	0	0	0
Sugapa	11	11	0	0	11	11
Ugimba	0	0	0	0	0	0
Hitadipa	0	0	0	0	0	0
Agisiga	0	0	0	0	0	0
Tomosiga	0	0	0	0	0	0
Biandoga	0	0	0	0	0	0
Wandai	0	0	0	0	0	0
<b>Intan Jaya</b>	<b>11</b>	<b>11</b>	<b>0</b>	<b>0</b>	<b>11</b>	<b>11</b>

Lanjutan Tabel/*Continued Table 4.1.7*

Kecamatan Subdistrict	Murid/Students					
	Negeri/Public		Swasta/Private		Jumlah/Total	
	2018/2019	2019/2020	2018/2019	2019/2020	2018/2019	2019/2020
(1)	(14)	(15)	(16)	(17)	(18)	(19)
Homeyo	...	...	...	...	...	...
Sugapa	...	...	...	...	...	...
Ugimba	...	...	...	...	...	...
Hitadipa	...	...	...	...	...	...
Agisiga	...	...	...	...	...	...
Tomosiga	...	...	...	...	...	...
Biandoga	...	...	...	...	...	...
Wandai	...	...	...	...	...	...
<b>Intan Jaya</b>	...	...	...	...	...	...

Catatan/Note: <sup>1</sup> Jumlah guru termasuk kepala sekolah dan guru/*The total of teachers including headmaster and teacher*

Sumber/Source: Kementerian Pendidikan dan Kebudayaan, Data Semester Ganji/*Ministry of Educations and Culture, Odd Semester Data*

**Tabel**  
**Table** 4.1.8

**Jumlah Sekolah, Guru, dan Murid Sekolah Menengah Kejuruan (SMK) di Bawah Kementerian Pendidikan dan Kebudayaan Menurut Kecamatan di Kabupaten Intan Jaya, 2018/2019 dan 2019/2020**  
***Number of Schools, Teachers, and Pupils in Vocational High Schools Under The Ministry of Education and Culture by Subdistrict in Intan Jaya Regency, 2018/2019 dan 2019/2020***

Kecamatan Subdistrict	Sekolah/Schools		Guru/Teachers		Murid/Pupils	
	2018/2019	2019/2020	2018/2019	2019/2020	2018/2019	2019/2020
(1)	(2)	(3)	(4)	(5)	(6)	(7)
Homeyo	0	0	0	0	0	0
Sugapa	0	0	0	0	0	0
Ugimba	0	0	0	0	0	0
Hitadipa	0	0	0	0	0	0
Agisiga	0	0	0	0	0	0
Tomosiga	0	0	0	0	0	0
Biandoga	0	0	0	0	0	0
Wandai	0	0	0	0	0	0
<b>Intan Jaya</b>	<b>0</b>	<b>0</b>	<b>0</b>	<b>0</b>	<b>0</b>	<b>0</b>

Catatan/Note: ...

Sumber/Source: Kementerian Agama, Data Semester Ganjil/Ministry of Religious Affairs, Odd Semester Data

**Tabel**  
**Table** 4.1.9

**Jumlah Sekolah, Guru, dan Murid Madrasah Aliyah (MA) di Bawah Kementerian Agama Menurut Kecamatan di Kabupaten Intan Jaya, 2018/2019 dan 2019/2020**  
**Number of Schools, Teachers, and Pupils in Madrasah Aliyah (MA) Under the Ministry of Religious Affairs by Subdistrict in Intan Jaya Regency 2018/2019 dan 2019/2020**

Kecamatan Subdistrict	Sekolah/Schools					
	Negeri/Public		Swasta/Private		Jumlah/Total	
	2018/2019	2019/2020	2018/2019	2019/2020	2018/2019	2019/2020
(1)	(2)	(3)	(4)	(5)	(6)	(7)
Homeyo	0	0	0	0	0	0
Sugapa	0	0	0	0	0	0
Ugimba	0	0	0	0	0	0
Hitadipa	0	0	0	0	0	0
Agisiga	0	0	0	0	0	0
Tomosiga	0	0	0	0	0	0
Biandoga	0	0	0	0	0	0
Wandai	0	0	0	0	0	0
<b>Intan Jaya</b>	<b>0</b>	<b>0</b>	<b>0</b>	<b>0</b>	<b>0</b>	<b>0</b>



Lanjutan Tabel/*Continued Table* 4.1.9

Kecamatan Subdistrict	Guru <sup>1</sup> /Teachers <sup>1</sup>					
	Negeri/Public		Swasta/Private		Jumlah/Total	
	2018/2019	2019/2020	2018/2019	2019/2020	2018/2019	2019/2020
(1)	(8)	(9)	(10)	(11)	(12)	(13)
Homeyo	0	0	0	0	0	0
Sugapa	0	0	0	0	0	0
Ugimba	0	0	0	0	0	0
Hitadipa	0	0	0	0	0	0
Agisiga	0	0	0	0	0	0
Tomosiga	0	0	0	0	0	0
Biandoga	0	0	0	0	0	0
Wandai	0	0	0	0	0	0
<b>Intan Jaya</b>	<b>0</b>	<b>0</b>	<b>0</b>	<b>0</b>	<b>0</b>	<b>0</b>

Lanjutan Tabel/*Continued Table 4.1.9*

Kecamatan Subdistrict	Murid/Students					
	Negeri/Public		Swasta/Private		Jumlah/Total	
	2018/2019	2019/2020	2018/2019	2019/2020	2018/2019	2019/2020
(1)	(14)	(15)	(16)	(17)	(18)	(19)
Homeyo	0	0	0	0	0	0
Sugapa	0	0	0	0	0	0
Ugimba	0	0	0	0	0	0
Hitadipa	0	0	0	0	0	0
Agisiga	0	0	0	0	0	0
Tomosiga	0	0	0	0	0	0
Biandoga	0	0	0	0	0	0
Wandai	0	0	0	0	0	0
<b>Intan Jaya</b>	<b>0</b>	<b>0</b>	<b>0</b>	<b>0</b>	<b>0</b>	<b>0</b>

Catatan/Note: ...

Sumber/Source: Kementerian Agama, Data Semester Ganjil/Ministry of Religious Affairs, Odd Semester Data

**Tabel**  
**Table** 4.1.10

**Jumlah Desa<sup>1</sup> yang Memiliki Fasilitas Sekolah Menurut Kecamatan dan Tingkat Pendidikan di Kabupaten Intan Jaya, 2014– 2019**  
**Number of Villages<sup>1</sup> Having Educational Facilities by Subdistrict and Educational Level in Intan Jaya Regency, 2014– 2019**

Kecamatan Subdistrict	SD Primary School		
	2014	2018	2019
(1)	(2)	(3)	(4)
Homeyo	...	15	8
Sugapa	...	10	10
Ugimba	...	1	1
Hitadipa	...	3	2
Agisiga	...	6	0
Tomosiga	...	2	0
Biandoga	...	4	0
Wandai	...	2	2
<b>Intan Jaya</b>	...	<b>43</b>	<b>23</b>

Lanjutan Tabel/*Continued Table 4.1.10*

Kecamatan Subdistrict	SMP Junior High School		
	2014	2018	2019
(1)	(5)	(6)	(7)
Homeyo	...	5	3
Sugapa	...	1	1
Ugimba	...	0	0
Hitadipa	...	1	1
Agisiga	...	0	0
Tomosiga	...	0	0
Biandoga	...	1	0
Wandai	...	1	1
<b>Intan Jaya</b>	...	<b>9</b>	<b>6</b>

Lanjutan Tabel/*Continued Table* 4.1.10

Kecamatan Subdistrict	SMA Senior High School		
	2014	2018	2019
(1)	(8)	(9)	(10)
Homeyo	...	0	0
Sugapa	...	1	1
Ugimba	...	0	0
Hitadipa	...	0	0
Agisiga	...	0	0
Tomosiga	...	0	0
Biandoga	...	0	0
Wandai	...	0	0
<b>Intan Jaya</b>	<b>...</b>	<b>1</b>	<b>1</b>

Lanjutan Tabel/*Continued Table 4.1.10*

Kecamatan Subdistrict	SMK Vocational School		
	2014	2018	2019
(1)	(11)	(12)	(13)
Homeyo	...	1	1
Sugapa	...	0	0
Ugimba	...	0	0
Hitadipa	...	0	0
Agisiga	...	0	0
Tomosiga	...	0	0
Biandoga	...	0	0
Wandai	...	0	0
<b>Intan Jaya</b>	...	<b>1</b>	<b>1</b>

Lanjutan Tabel/*Continued Table* 4.1.10

Kecamatan <i>Subdistrict</i>	Perguruan Tinggi <i>University</i>		
	2014	2018	2019
(1)	(14)	(15)	(16)
Homeyo	...	0	0
Sugapa	...	0	0
Ugimba	...	0	0
Hitadipa	...	0	0
Agisiga	...	0	0
Tomosiga	...	0	0
Biandoga	...	0	0
Wandai	...	0	0
<b>Intan Jaya</b>	<b>...</b>	<b>0</b>	<b>0</b>

Catatan/*Note*: <sup>1</sup> Desa pada tabel ini termasuk Unit Permukiman Transmigrasi (UPT) yang masih dibina oleh kementerian terkait dan nagari di Provinsi Sumatera Barat/*Villages in this table include Transmigration Settlement Unit which is still fostered by the relevant ministries and the nagari in the Province of Sumatera Barat*

Sumber/*Source*: BPS, Pendataan Potensi Desa (Podes)/ *BPS-Statistics Indonesia, Village Potential Data Collection*

**Tabel 4.1.11** **Angka Partisipasi Murni (APM) dan Angka Partisipasi Kasar (APK) Menurut Jenjang Pendidikan di Kabupaten Intan Jaya, 2018 dan 2019**  
**Net Participation Rates and Gross Participation Rates by Educational Level in Intan Jaya Regency, 2018 and 2019**

Jenjang Pendidikan Educational Level	Angka Partisipasi Murni (APM) Net Participation Rates		Angka Partisipasi Kasar (APK) Gross Participation Rates	
	2018	2019	2018	2019
(1)	(2)	(3)	(4)	(5)
SD/MI Elementary School		61,70		78,40
SMP/MTs Junior High School		16,05		37,06
SMA/SMK/MA Senior High School		11,11		41,51

Catatan/Note: ...

Sumber/Source: BPS, Survei Sosial Ekonomi Nasional (Susenas)/BPS-Statistics Indonesia, National Socioeconomic Survey



**Tabel**  
**Table** 4.1.12

**Persentase Penduduk Berumur 15 Tahun ke Atas yang Melek Huruf Menurut Kelompok Umur di Kabupaten Intan jaya, 2018 dan 2019**  
*Percentage of Literate People Aged 15 Years and Over by Age Group in Intan jaya Regency, 2018 and 2019*

<b>Kelompok Umur</b> <i>Age Group</i>	<b>2018</b>	<b>2019</b>
(1)	(2)	(3)
15–19	51,45	84,78
20–24	30,32	65,07
25–29	34,65	42,57
30–34	36,07	50,67
35–39	33,69	48,12
40–44	31,49	41,80
45–49	18,13	39,28
50+	22,92	42,89
<b>Jumlah/Total</b>	<b>32,22</b>	<b>53,13</b>
<b>15–24</b>	<b>39,88</b>	<b>74,13</b>
<b>15–44</b>	<b>35,42</b>	<b>55,93</b>
<b>15+</b>	<b>32,22</b>	<b>53,13</b>
<b>45+</b>	<b>20,55</b>	<b>41,60</b>

Catatan/Note: ...

Sumber/Source: BPS, Survei Sosial Ekonomi Nasional (Susenas)/BPS-Statistics Indonesia, National Socioeconomic Survey

## 4.2 KESEHATAN HEALTH

**Tabel** 4.2.1 **Jumlah Desa<sup>1</sup>/Kelurahan Yang Memiliki Sarana Kesehatan Menurut Kecamatan, 2014–2019**  
**Table** 4.2.1 **Number of Villages<sup>1</sup>/Kelurahan Having Health Facilities by Subdistrict, 2014–2019**

Kecamatan Subdistrict	Rumah Sakit Hospital		
	2014	2018	2019
(1)	(2)	(3)	(4)
Homeyo	...	0	0
Sugapa	...	1	1
Ugimba	...	0	0
Hitadipa	...	0	0
Agisiga	...	0	0
Tomosiga	...	0	0
Biandoga	...	0	0
Wandai	...	0	0
<b>Intan Jaya</b>	...	<b>1</b>	<b>1</b>

Lanjutan Tabel/*Continued Table* 4.2.1

Kecamatan <i>Subdistrict</i>	Rumah Sakit Bersalin <i>Maternity Hospital</i>		
	2014	2018	2019
(1)	(5)	(6)	(7)
Homeyo	...	0	0
Sugapa	...	0	0
Ugimba	...	0	0
Hitadipa	...	0	0
Agisiga	...	0	0
Tomosiga	...	0	0
Biandoga	...	0	0
Wandai	...	0	0
<b>Intan Jaya</b>	...	<b>0</b>	<b>0</b>

Lanjutan Tabel/Continued Table 4.2.1

Kecamatan Subdistrict	Poliklinik Polyclinic		
	2014	2018	2019
(1)	(8)	(9)	(10)
Homeyo	...	0	0
Sugapa	...	0	0
Ugimba	...	0	0
Hitadipa	...	0	0
Agisiga	...	0	0
Tomosiga	...	0	0
Biandoga	...	0	0
Wandai	...	0	0
<b>Intan Jaya</b>	...	<b>0</b>	<b>0</b>

Lanjutan Tabel/*Continued Table 4.2.1*

Kecamatan <i>Subdistrict</i>	Puskesmas <i>Public Health Center</i>		
	2014	2018	2019
(1)	(11)	(12)	(13)
Homeyo	...	1	1
Sugapa	...	1	1
Ugimba	...	0	0
Hitadipa	...	0	0
Agisiga	...	1	0
Tomosiga	...	0	0
Biandoga	...	0	0
Wandai	...	1	1
<b>Intan Jaya</b>	...	<b>4</b>	<b>3</b>

Lanjutan Tabel/Continued Table 4.2.1

Kecamatan Subdistrict	Puskesmas Pembantu Subsidiary of Public Health Center		
	2014	2018	2019
(1)	(14)	(15)	(16)
Homeyo	...	0	0
Sugapa	...	1	0
Ugimba	...	0	0
Hitadipa	...	2	1
Agisiga	...	0	0
Tomosiga	...	1	0
Biandoga	...	2	1
Wandai	...	0	0
<b>Intan Jaya</b>	...	<b>6</b>	<b>2</b>

Lanjutan Tabel/*Continued Table 4.2.1*

Kecamatan Subdistrict	Apotek Pharmacy		
	2014	2018	2019
(1)	(17)	(18)	(19)
Homeyo	...	0	0
Sugapa	...	0	0
Ugimba	...	0	0
Hitadipa	...	0	0
Agisiga	...	0	0
Tomosiga	...	0	0
Biandoga	...	0	0
Wandai	...	0	0
<b>Intan Jaya</b>	...	<b>0</b>	<b>0</b>

Catatan/Note: <sup>1</sup> Desa pada tabel ini termasuk Unit Permukiman Transmigrasi (UPT) yang masih dibina oleh kementerian terkait dan nagari di Provinsi Sumatera Barat/Villages in this table include Transmigration Settlement Unit which is still fostered by the relevant ministries and the nagari in the Province of Sumatera Barat

Sumber/Source: BPS, Pendataan Potensi Desa (Podes)/BPS-Statistics Indonesia, Village Potential Data Collecting

### 4.3 AGAMA DAN SOSIAL LAINNYA RELIGION AND OTHER SOCIAL AFFAIRS

**Tabel 4.3.1** Jumlah Penduduk Menurut Kecamatan dan Agama yang Dianut di Kabupaten Intan Jaya, 2019  
*Population by Subdistrict and Religion in Intan Jaya Regency, 2019*

Kecamatan Subdistrict	Islam	Protestan Protestant	Katolik Catholic	Hindu	Budha Buddha	Lainnya Others
(1)	(2)	(3)	(4)	(5)	(6)	(7)
Homeyo	...	...	...	...	...	...
Sugapa	...	...	...	...	...	...
Ugimba	...	...	...	...	...	...
Hitadipa	...	...	...	...	...	...
Agisiga	...	...	...	...	...	...
Tomosiga	...	...	...	...	...	...
Biandoga	...	...	...	...	...	...
Wandai	...	...	...	...	...	...
<b>Intan Jaya</b>	...	...	...	...	...	...

Catatan/Note: Data Tidak Tersedia

Sumber/Source: ...



**Tabel**  
**Table** 4.3.2

**Jumlah Tempat Peribadatan Menurut Kecamatan di  
Kabupaten Intan jaya, 2019**  
*Number of Places of Worship by Subdistrict in Intan Jaya  
Regency, 2019*

Kecamatan Subdistrict	Masjid Mosque	Mushola Pray Room	Gereja Protestan Protestant Church	Gereja Katholik Catholic Church	Pura Temple	Vihara
(1)	(2)	(3)	(4)	(5)	(6)	(7)
Homeyo	...	...	...	...	...	...
Sugapa	...	...	...	...	...	...
Ugimba	...	...	...	...	...	...
Hitadipa	...	...	...	...	...	...
Agisiga	...	...	...	...	...	...
Tomosiga	...	...	...	...	...	...
Biandoga	...	...	...	...	...	...
Wandai	...	...	...	...	...	...
<b>Intan Jaya</b>	...	...	...	...	...	...

Catatan/Note: ...

Sumber/Source: ...

**Tabel 4.3.3** Jumlah Desa<sup>1</sup>/Kelurahan yang Mengalami Bencana Alam<sup>2</sup> Menurut Kecamatan di Kabupaten Intan Jaya, 2011–2018  
**Table** Number of Villages<sup>1</sup>/Kelurahan that Had Natural Disaster<sup>2</sup> by Subdistrict in Intan Jaya Regency 2011–2018

Kecamatan Subdistrict	Banjir/Flood		
	2011	2014	2018
(1)	(2)	(3)	(4)
Homeyo	...	...	6
Sugapa	...	...	0
Ugimba	...	...	0
Hitadipa	...	...	1
Agisiga	...	...	0
Tomosiga	...	...	0
Biandoga	...	...	0
Wandai	...	...	4
<b>Intan Jaya</b>	...	...	<b>11</b>

Lanjutan Tabel/*Continued Table 4.3.3*

Kecamatan <i>Subdistrict</i>	Gempa Bumi/ <i>Earthquake</i>		
	2011	2014	2018
(1)	(5)	(6)	(7)
Homeyo	...	...	0
Sugapa	...	...	0
Ugimba	...	...	0
Hitadipa	...	...	7
Agisiga	...	...	0
Tomosiga	...	...	0
Biandoga	...	...	0
Wandai	...	...	0
<b>Intan Jaya</b>	...	...	<b>7</b>

Lanjutan Tabel/Continued Table 4.3.3

Kecamatan Subdistrict	Tanah Longsor/Landslide		
	2011	2014	2018
(1)	(8)	(9)	(10)
Homeyo	...	...	6
Sugapa	...	...	6
Ugimba	...	...	2
Hitadipa	...	...	5
Agisiga	...	...	0
Tomosiga	...	...	0
Biandoga	...	...	3
Wandai	...	...	7
<b>Intan Jaya</b>	...	...	<b>29</b>

Catatan/Note: <sup>1</sup> Desa pada tabel ini termasuk Unit Permukiman Transmigrasi (UPT) yang masih dibina oleh kementerian terkait dan nagari di Provinsi Sumatera Barat/Villages in this table are included in Transmigration Settlement Unit which is still fostered by the relevant ministries and the nagari in the Province of Sumatera Barat

<sup>2</sup> Terjadi dalam tiga tahun terakhir sampai dengan saat pencacahan/Occurred during the last three years by the time of enumeration

Sumber/Source: BPS, Pendataan Potensi Desa (Podes)/BPS-Statistics Indonesia, Village Potential Data Collecting

#### 4.4 KEMISKINAN POVERTY

**Tabel 4.4.1** Garis Kemiskinan, Jumlah, dan Persentase Penduduk Miskin di Kabupaten Intan Jaya, 2012–2019  
*Poverty Line, Number, and Percentage of Poor People in Intan Jaya Regency, 2012–2019*

Tahun Year	Garis Kemiskinan (rupiah/kapita/bulan) Poverty Line (rupiah/capita/month)	Jumlah Penduduk Miskin (ribu) Number of Poor People (thousand)	Persentase Penduduk Miskin Percentage of Poor People
(1)	(2)	(3)	(4)
2012	356862.25		40.65
2013	418057		42.03
2014	453388.13	17.22	38.16
2015	501749	18.84	41.34
2016	542007	20.53	43.73
2017	598436	20.29	42.23
2018	606138	20.8	42.71
2019			42.92

Catatan/Note: ...

Sumber/Source: .BPS, Survei Sosial Ekonomi Nasional Maret/BPS-Statistics Indonesia, March National Socioeconomic Survey

**Tabel** 4.4.2 **Indeks Kedalaman Kemiskinan dan Indeks Keparahan Kemiskinan di Kabupaten Intan Jaya, 2012–2019**  
**Poverty Gap Index and Poverty Severity Index in Intan Jaya Regency, 2012–2019**

Tahun Year	Indeks Kedalaman Kemiskinan Poverty Gap Index	Indeks Keparahan Kemiskinan Poverty Severity Index
(1)	(2)	(3)
2012	17.94	8.85
2013	15.91	8.62
2014	15.57	9.37
2015	15.92	6.96
2016	13.97	6.16
2017	13.18	5.58
2018	11.72	4.2
2019		

Catatan/Note: ...

Sumber/Source: .BPS, Survei Sosial Ekonomi Nasional Maret/BPS-Statistics Indonesia, March National Socioeconomic Survey

**05**

**PERTANIAN, KEHUTANAN, PETERNAKAN,  
DAN PERIKANAN  
*AGRICULTURE, FORESTRY, LIVESTOCK,  
AND FISHERY***

<https://intanjayakab.bps.go.id>

<https://intanjayakab.bps.go.id>



**PENJELASAN TEKNIS**

1. Lahan sawah adalah lahan pertanian yang berpetak-petak dan dibatasi oleh pematang (galangan), saluran untuk menahan/ menyalurkan air, yang biasanya ditanami padi sawah tanpa memandang dari mana diperoleh atau status lahan tersebut. Lahan yang dimaksud termasuk lahan yang terdaftar di Pajak Bumi Bangunan, luran Pembangunan Daerah, lahan bengkok, lahan serobotan, lahan rawa yang ditanami padi dan lahan bekas tanaman tahunan yang telah dijadikan sawah, baik yang ditanami padi, palawija atau tanaman semusim lainnya.
2. Tegal/Kebun adalah lahan pertanian bukan sawah (lahan kering) yang ditanami tanaman semusim atau tahunan dan terpisah dengan halaman sekitar rumah serta penggunaannya tidak berpindah pindah.
3. Ladang/Huma adalah lahan pertanian bukan sawah (lahan kering) yang biasanya ditanami tanaman semusim dan penggunaannya hanya semusim atau dua musim, kemudian akan ditinggalkan bila sudah tidak subur lagi (berpindah-pindah). Kemungkinan lahan ini beberapa tahun kemudian akan dikerjakan kembali jika sudah subur.

**TECHNICAL NOTES**

1. *Wetland is agricultural land that separated by small dykes to resist water, where the main crop is usually wetland paddy without considering where it is got from or the status of the land. It includes the land that is registered at land income tax office, regional development contribution, 'bengkok' land, illegal ownership, swamps for rice cultivation, and annual crop land mark that has been used as rice field, which are both planted with paddy, secondary crops or the other seasonal crops.*
2. *Dry field/Garden is an dryland (unirrigated land) which is planted with seasonal or annual crops and separately from the yard around the house without shifting.*
3. *Unirrigated agricultural field / Shifting cultivation land is dryland (unirrigated land) that usually is cultivated for seasonal crops and utilized only for one or two seasons, then it will be left when it is not fertile (shifting). Maybe, this land will be used again in a few years if it has been fertile.*

**ULASAN**

Pada tahun 2019, menurut Dinas Pertanian Kabupaten Intan Jaya, terdapat 6 jenis tanaman pangan yang ditanami oleh masyarakat, yaitu, jagung, ubi jalar, ketela pohon, kacang tanah, kacang kedelai, serta keladi dan umbi lainnya. Tanaman pangan yang paling banyak ditanami masyarakat Intan Jaya adalah ubi jalar dengan total luas panen sebesar 188 Ha, diikuti keladi seluar 31 Ha, Jagung 11 Ha, Ketela Pohon 10 Ha, serta kacang tanah dan kacang kedelai masing-masing seluas 8 Ha.

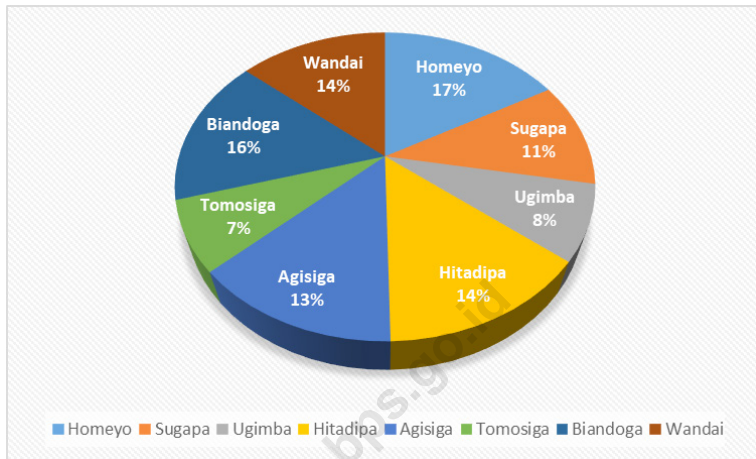
**DESCRIPTION**

*Pada tahun 2019, menurut Dinas Pertanian Kabupaten Intan Jaya, terdapat 6 jenis tanaman pangan yang ditanami oleh masyarakat, yaitu, jagung, ubi jalar, ketela pohon, kacang tanah, kacang kedelai, serta keladi dan umbi lainnya. Tanaman pangan yang paling banyak ditanami masyarakat Intan Jaya adalah ubi jalar dengan total luas panen sebesar 188 Ha, diikuti keladi seluar 31 Ha, Jagung 11 Ha, Ketela Pohon 10 Ha, serta kacang tanah dan kacang kedelai masing-masing seluas 8 Ha.*

<https://intanjayakab.bps.go.id>

**Gambar** 5.1  
**Figures**

**Produksi Ubi Jalar Menurut Kecamatan (%), 2019**  
**Production of Sweet Potatoes by Subdistrict (%), 2019**



Sumber/Source : Dinas Pertanian Kabupaten Intan Jaya

**5.1 HORTIKULTURA  
HORTICULTURE**

**Tabel 5.1.1** Luas Panen Tanaman Sayuran Menurut Kecamatan dan Jenis Tanaman di Kabupaten Intan jaya (ha), 2018 dan 2019  
*Harvested Area of Vegetables by Subdistrict and Kind of Plant in Intan Jaya Regency (ha), 2018 and 2019*

Kecamatan Subdistrict	Bawang Merah/Shallot		Cabai/Chili	
	2018	2019	2018	2019
(1)	(2)	(3)	(4)	(5)
Homeyo	1	1,5	1	1,5
Sugapa	1	1	1	1
Ugimba	0	0,5	0	0,5
Hitadipa	0,5	0,5	0,5	0,5
Agisiga	1	0,5	1	0,5
Tomosiga	0	1	0	1
Biandoga	0,5	0,75	0,5	0,75
Wandai	0,5	0,75	0,5	0,75
<b>Intan Jaya</b>	<b>4,5</b>	<b>6,5</b>	<b>4,5</b>	<b>6,5</b>

Lanjutan Tabel/*Continued Table* 5.1.1

Kecamatan Subdistrict	Kentang/Potato		Kubis/Cabbage	
	2018	2019	2018	2019
(1)	(6)	(7)	(8)	(9)
Homeyo	1,5	2,5	4,5	4
Sugapa	3	2,5	3	4
Ugimba	0	1	0	1
Hitadipa	1,5	1,5	3	3
Agisiga	1	1	3	2
Tomosiga	0	0,5	0	2
Biandoga	1	1	3	2
Wandai	1,5	1,5	4,5	4
<b>Intan Jaya</b>	<b>9,5</b>	<b>11,5</b>	<b>21</b>	<b>22</b>

Lanjutan Tabel/Continued Table 5.1.1

Kecamatan Subdistrict	Petsai Chinese Cabbage		Tomat/Tomato		Bawang Putih/Garlic	
	2018	2019	2018	2019	2018	2019
(1)	(10)	(11)	(12)	(13)	(14)	(15)
Homeyo	2	2,5	1	1,5	0	0
Sugapa	2	2,5	3	2,5	0	0
Ugimba	1	1	1	1	0	0
Hitadipa	3	2	1	1	0	0
Agisiga	1	1	1	1	0	0
Tomosiga	1	1	1	1	0	0
Biandoga	2	2	1	1	0	0
Wandai	1	1	1	1	0	0
<b>Intan Jaya</b>	<b>13</b>	<b>13</b>	<b>10</b>	<b>10</b>	<b>0</b>	<b>0</b>

Catatan/Note: ...

Sumber/Source: BPS, Statistik Pertanian Hortikultura SPH-SBS/BPS-Statistics Indonesia, Agricultural Statistic for Horticulture SPH-SBS

**Tabel**  
**Table** 5.1.2

**Produksi Tanaman Sayuran Menurut Kecamatan dan Jenis Tanaman di Kabupaten Intan jaya(ton), 2018 dan 2019**  
*Production of Vegetables by Subdistrict and Kind of Plant in Intan Jaya Regency (ton), 2018 dan 2019*

Kecamatan Subdistrict	Bawang Merah/Shallot		Cabai/Chili	
	2018	2019	2018	2019
(1)	(2)	(3)	(4)	(5)
Homeyo	...	...	...	...
Sugapa	...	...	...	...
Ugimba	...	...	...	...
Hitadipa	...	...	...	...
Agisiga	...	...	...	...
Tomosiga	...	...	...	...
Biandoga	...	...	...	...
Wandai	...	...	...	...
<b>Intan Jaya</b>	...	...	...	...

Lanjutan Tabel/*Continued Table 5.1.2*

Kecamatan Subdistrict	Kentang/Potato		Kubis/Cabbage	
	2018	2019	2018	2019
(1)	(6)	(7)	(8)	(9)
Homeyo	...	...	...	...
Sugapa	...	...	...	...
Ugimba	...	...	...	...
Hitadipa	...	...	...	...
Agisiga	...	...	...	...
Tomosiga	...	...	...	...
Biandoga	...	...	...	...
Wandai	...	...	...	...
<b>Intan Jaya</b>	...	...	...	...



Lanjutan Tabel/*Continued Table* 5.1.2

Kecamatan Subdistrict	Petsai Chinese Cabbage		Tomat/Tomato		Bawang Putih/Garlic	
	2018	2019	2018	2019	2018	2019
(1)	(10)	(11)	(12)	(13)	(14)	(15)
Homeyo	...	...	...	...	...	...
Sugapa	...	...	...	...	...	...
Ugimba	...	...	...	...	...	...
Hitadipa	...	...	...	...	...	...
Agisiga	...	...	...	...	...	...
Tomosiga	...	...	...	...	...	...
Biandoga	...	...	...	...	...	...
Wandai	...	...	...	...	...	...
<b>Intan Jaya</b>	...	...	...	...	...	...

Catatan/Note: ...

Sumber/Source: BPS, Statistik Pertanian Hortikultura SPH-SBS/BPS-Statistics Indonesia, Agricultural Statistic for Horticulture SPH-SBS

**Tabel**  
**Table** 5.1.5

**Luas Panen Tanaman Biofarmaka Menurut Kecamatan dan Jenis Tanaman di Kabupaten Intan Jaya (m<sup>2</sup>), 2018 dan 2019**  
*Harvested Area of Medicinal Plants by Subdistrict and Kind of Plant in Intan Jaya Regency (m<sup>2</sup>), 2018 and 2019*

Kecamatan Subdistrict	Jahe/Ginger		Laos/Lengkuas/Galanga	
	2018	2019	2018	2019
(1)	(2)	(3)	(4)	(5)
Homeyo	...	...	...	...
Sugapa	...	...	...	...
Ugimba	...	...	...	...
Hitadipa	...	...	...	...
Agisiga	...	...	...	...
Tomosiga	...	...	...	...
Biandoga	...	...	...	...
Wandai	...	...	...	...
<b>Intan Jaya</b>	...	...	...	...

Lanjutan Tabel/*Continued Table 5.1.5*

Kecamatan Subdistrict	Kencur/ <i>East Indian Galangal</i>		Kunyit/ <i>Turmeric</i>	
	2018	2019	2018	2019
(1)	(6)	(7)	(8)	(9)
Homeyo	...	...	...	...
Sugapa	...	...	...	...
Ugimba	...	...	...	...
Hitadipa	...	...	...	...
Agisiga	...	...	...	...
Tomosiga	...	...	...	...
Biandoga	...	...	...	...
Wandai	...	...	...	...
<b>Intan Jaya</b>	...	...	...	...

Catatan/*Note:* ...Sumber/*Source:* BPS, Statistik Pertanian Hortikultura SPH-TBF/BPS-*Statistics Indonesia, Agricultural Statistic for Horticulture SPH-TBF*

**Tabel** 5.1.6 **Produksi Tanaman Biofarmaka Menurut Kecamatan dan Jenis Tanaman di Kabupaten Intan Jaya (kg), 2018 and 2019**  
***Production of Medicinal Plants by Subdistrict and Kind of Plant in Intan Jaya Regency (kg), 2018 and 2019***

Kecamatan Subdistrict	Jahe/Ginger		Laos/Lengkuas/Galanga	
	2018	2019	2018	2019
(1)	(2)	(3)	(4)	(5)
Homeyo	...	...	...	...
Sugapa	...	...	...	...
Ugimba	...	...	...	...
Hitadipa	...	...	...	...
Agisiga	...	...	...	...
Tomosiga	...	...	...	...
Biandoga	...	...	...	...
Wandai	...	...	...	...
<b>Intan Jaya</b>	...	...	...	...

Lanjutan Tabel/*Continued Table* 5.1.6

Kecamatan Subdistrict	Kencur/ <i>East Indian Galangal</i>		Kunyit/ <i>Turmeric</i>	
	2018	2019	2018	2019
(1)	(6)	(7)	(8)	(9)
Homeyo	...	...	...	...
Sugapa	...	...	...	...
Ugimba	...	...	...	...
Hitadipa	...	...	...	...
Agisiga	...	...	...	...
Tomosiga	...	...	...	...
Biandoga	...	...	...	...
Wandai	...	...	...	...
<b>Intan Jaya</b>	...	...	...	...

Catatan/*Note*: ...Sumber/*Source*: BPS, Statistik Pertanian Hortikultura SPH-TBF/*BPS-Statistics Indonesia, Agricultural Statistic for Horticulture SPH-TBF*

**Tabel** 5.1.9 **Luas Panen Tanaman Hias Menurut Kecamatan dan Jenis Tanaman di Kabupaten Intan Jaya (m<sup>2</sup>), 2018 and 2019**  
**Table** 5.1.9 **Harvested Area of Ornamental Plants by Subdistrict and Kind of Plant in Intan Jaya Regency (m<sup>2</sup>), 2018 and 2019**

Kecamatan Subdistrict	Anggrek/ <i>Orchid</i>		Krisan/ <i>Chrysantemum</i>	
	2018	2019	2018	2019
(1)	(2)	(3)	(4)	(5)
Homeyo	...	...	...	...
Sugapa	...	...	...	...
Ugimba	...	...	...	...
Hitadipa	...	...	...	...
Agisiga	...	...	...	...
Tomosiga	...	...	...	...
Biandoga	...	...	...	...
Wandai	...	...	...	...
<b>Intan Jaya</b>	...	...	...	...

Lanjutan Tabel/*Continued Table* 5.1.9

Kecamatan Subdistrict	Mawar/Rose		Sedap Malam/Tuberose	
	2018	2019	2018	2019
(1)	(6)	(7)	(8)	(9)
Homeyo	...	...	...	...
Sugapa	...	...	...	...
Ugimba	...	...	...	...
Hitadipa	...	...	...	...
Agisiga	...	...	...	...
Tomosiga	...	...	...	...
Biandoga	...	...	...	...
Wandai	...	...	...	...
<b>Intan Jaya</b>	...	...	...	...

Catatan/Note: ...

Sumber/Source: BPS, Statistik Pertanian Hortikultura SPH-TH/BPS-Statistics Indonesia, *Agricultural Statistik for Horticulture SPH-TH*

**Tabel**  
**Table** 5.1.10

**Produksi Tanaman Hias Menurut Kecamatan dan Jenis Tanaman di Kabupaten Intan Jaya (tangkai), 2018 and 2019**  
*Production of Ornamental Plants by Subdistrict and Kind of Plant in Intan Jaya Regency (stalks), 2018 and 2019*

Kecamatan Subdistrict	Anggrek/ <i>Orchid</i>		Krisan/ <i>Chrysantemum</i>	
	2018	2019	2018	2019
(1)	(2)	(3)	(4)	(5)
Homeyo	...	...	...	...
Sugapa	...	...	...	...
Ugimba	...	...	...	...
Hitadipa	...	...	...	...
Agisiga	...	...	...	...
Tomosiga	...	...	...	...
Biandoga	...	...	...	...
Wandai	...	...	...	...
<b>Intan Jaya</b>	...	...	...	...



Lanjutan Tabel/*Continued Table* 5.1.10

Kecamatan <i>Subdistrict</i>	Mawar/Rose		Sedap Malam/Tuberose	
	2018	2019	2018	2019
(1)	(6)	(7)	(8)	(9)
Homeyo	...	...	...	...
Sugapa	...	...	...	...
Ugimba	...	...	...	...
Hitadipa	...	...	...	...
Agisiga	...	...	...	...
Tomosiga	...	...	...	...
Biandoga	...	...	...	...
Wandai	...	...	...	...
<b>Intan Jaya</b>	...	...	...	...

Catatan/Note: ...

Sumber/Source: BPS, Statistik Pertanian Hortikultura SPH-TH/BPS-Statistics Indonesia, *Agricultural Statistik for Horticulture SPH-TH*

**Tabel** 5.1.13 **Produksi Buah-buahan Menurut Kecamatan dan Jenis Tanaman di Kabupaten Intan Jaya (ton), 2018 and 2019**  
**Table** 5.1.13 **Production of Fruits by Subdistrict and Kind of Plant in Intan Jaya Regency (ton), 2018 and 2019**

Kecamatan Subdistrict	Mangga/Mango		Durian/Durian	
	2018	2019	2018	2019
(1)	(2)	(3)	(4)	(5)
Homeyo	...	...	...	...
Sugapa	...	...	...	...
Ugimba	...	...	...	...
Hitadipa	...	...	...	...
Agisiga	...	...	...	...
Tomosiga	...	...	...	...
Biandoga	...	...	...	...
Wandai	...	...	...	...
<b>Intan Jaya</b>	...	...	...	...

Lanjutan Tabel/*Continued Table* 5.1.13

Kecamatan Subdistrict	Jeruk/Orange		Pisang/Banana	
	2018	2019	2018	2019
(1)	(6)	(7)	(8)	(9)
Homeyo	...	...	...	...
Sugapa	...	...	...	...
Ugimba	...	...	...	...
Hitadipa	...	...	...	...
Agisiga	...	...	...	...
Tomosiga	...	...	...	...
Biandoga	...	...	...	...
Wandai	...	...	...	...
<b>Intan Jaya</b>	...	...	...	...

Lanjutan Tabel/*Continued Table* 5.1.13

Kecamatan Subdistrict	Pepaya/Papaya		Salak/Salacca	
	2018	2019	2018	2019
(1)	(10)	(11)	(12)	(13)
Homeyo	...	...	...	...
Sugapa	...	...	...	...
Ugimba	...	...	...	...
Hitadipa	...	...	...	...
Agisiga	...	...	...	...
Tomosiga	...	...	...	...
Biandoga	...	...	...	...
Wandai	...	...	...	...
<b>Intan Jaya</b>	...	...	...	...

Catatan/Note: ...

Sumber/Source: BPS, Statistik Pertanian Hortikultura SPH-BST/BPS-Statistics Indonesia, Agricultural Statistic for Horticulture SPH-BST

## 5.2 PERKEBUNAN ESTATE CROPS

**Tabel** 5.2.1 **Luas Areal Tanaman Perkebunan Menurut Kecamatan dan Jenis Tanaman di Kabupaten Intan Jaya (ha), 2018 dan 2019**  
*Planted Area of Estate Crops by Subdistrict and Type of Crops in Intan Jaya Regency (ha), 2018 dan 2019*

Kecamatan Subdistrict	Kelapa Sawit/Oil Palm		Kelapa/Coconut	
	2018	2019	2018	2019
(1)	(2)	(3)	(4)	(5)
Homeyo	0	0	0	0
Sugapa	0	0	0	0
Ugimba	0	0	0	0
Hitadipa	0	0	0	0
Agisiga	0	0	0	0
Tomosiga	0	0	0	0
Biandoga	0	0	0	0
Wandai	0	0	0	0
<b>Intan Jaya</b>	<b>0</b>	<b>0</b>	<b>0</b>	<b>0</b>

Lanjutan Tabel/*Continued Table 5.2.1*

Kecamatan Subdistrict	Karet/Rubber		Kopi/Coffee	
	2018	2019	2018	2019
(1)	(6)	(7)	(8)	(9)
Homeyo	0	0	...	...
Sugapa	0	0	...	...
Ugimba	0	0	...	...
Hitadipa	0	0	...	...
Agisiga	0	0	...	...
Tomosiga	0	0	...	...
Biandoga	0	0	...	...
Wandai	0	0	...	...
<b>Intan Jaya</b>	<b>0</b>	<b>0</b>	<b>...</b>	<b>...</b>

Lanjutan Tabel/*Continued Table 5.2.1*

Kecamatan Subdistrict	Kakao/Cocoa		Tebu/Sugar cane	
	2018	2019	2018	2019
(1)	(10)	(11)	(12)	(13)
Homeyo	...	...	...	...
Sugapa	...	...	...	...
Ugimba	...	...	...	...
Hitadipa	...	...	...	...
Agisiga	...	...	...	...
Tomosiga	...	...	...	...
Biandoga	...	...	...	...
Wandai	...	...	...	...
<b>Intan Jaya</b>	...	...	...	...

Lanjutan Tabel/*Continued Table 5.2.1*

Kecamatan <i>Subdistrict</i>	Teh/ <i>Tea</i>		Tembakau/ <i>Tobacco</i>	
	2018	2019	2018	2019
(1)	(14)	(15)	(16)	(17)
Homeyo	...	...	...	...
Sugapa	...	...	...	...
Ugimba	...	...	...	...
Hitadipa	...	...	...	...
Agisiga	...	...	...	...
Tomosiga	...	...	...	...
Biandoga	...	...	...	...
Wandai	...	...	...	...
<b>Intan Jaya</b>	...	...	...	...



**Tabel** 5.2.2 **Produksi Perkebunan Menurut Kecamatan dan Jenis Tanaman di Kabupaten/ Intan Jaya(ton), 2018 dan 2019**  
**Table** *Production of Estate by Subdistrict and Type of Crops in Intan Jaya Regency (ton), 2018 and 2019*

Kecamatan Subdistrict	Kelapa Sawit/Oil Palm		Kelapa/Coconut	
	2018	2019	2018	2019
(1)	(2)	(3)	(4)	(5)
Homeyo	0	0	0	0
Sugapa	0	0	0	0
Ugimba	0	0	0	0
Hitadipa	0	0	0	0
Agisiga	0	0	0	0
Tomosiga	0	0	0	0
Biandoga	0	0	0	0
Wandai	0	0	0	0
<b>Intan Jaya</b>	<b>0</b>	<b>0</b>	<b>0</b>	<b>0</b>

Lanjutan Tabel/*Continued Table* 5.2.2

Kecamatan Subdistrict	Karet/Rubber		Kopi/Coffee	
	2018	2019	2018	2019
(1)	(6)	(7)	(8)	(9)
Homeyo	...	...	...	...
Sugapa	...	...	...	...
Ugimba	...	...	...	...
Hitadipa	...	...	...	...
Agisiga	...	...	...	...
Tomosiga	...	...	...	...
Biandoga	...	...	...	...
Wandai	...	...	...	...
<b>Intan Jaya</b>	...	...	...	...

Lanjutan Tabel/*Continued Table 5.2.2*

Kecamatan Subdistrict	Kakao/Cocoa		Tebu/Sugar cane	
	2018	2019	2018	2019
(1)	(10)	(11)	(12)	(13)
Homeyo	...	...	...	...
Sugapa	...	...	...	...
Ugimba	...	...	...	...
Hitadipa	...	...	...	...
Agisiga	...	...	...	...
Tomosiga	...	...	...	...
Biandoga	...	...	...	...
Wandai	...	...	...	...
<b>Intan Jaya</b>	...	...	...	...

Lanjutan Tabel/*Continued Table* 5.2.2

Kecamatan <i>Subdistrict</i>	Teh/ <i>Tea</i>		Tembakau/ <i>Tobacco</i>	
	2018	2019	2018	2019
(1)	(14)	(15)	(16)	(17)
Homeyo	...	...	...	...
Sugapa	...	...	...	...
Ugimba	...	...	...	...
Hitadipa	...	...	...	...
Agisiga	...	...	...	...
Tomosiga	...	...	...	...
Biandoga	...	...	...	...
Wandai	...	...	...	...
<b>Intan Jaya</b>	...	...	...	...

Catatan/*Note*: ...  
 Sumber/*Source*: ...



**INDUSTRI, PERTAMBANGAN, DAN ENERGI**  
***INDUSTRY, MINING, AND ENERGY***

<https://intanjayakab.bps.go.id>



**PENJELASAN TEKNIS****TECHNICAL NOTES**

1. Industri ialah kegiatan ekonomi yang mengolah bahan mentah menjadi bahan setengah jadi atau bahan jadi, atau pengolahan bahan setengah jadi menjadi bahan jadi. Dengan kata lain, industry ialah kegiatan ekonomi yang bertujuan mengolah suatu bahan menjadi bahan yg lebih tinggi nlainya.

1. *Industry is economic activity concerned with processing of raw materials and manufacture of goods in factories.*

<https://intanjayakab.bps.go.id>

**ULASAN**

Pada tahun 2019, terdapat 4 jenis industri kecil yang tercatat di Dinas Perindustrian dan Tenaga Kerja Kabupaten Intan Jaya, diantaranya adalah unit pangan dan kulit, unit kimia pangan dan bahan bangunan, unit kerajinan dan umum, dan unit cabang logam elektronika.

**DESCRIPTION**

Pada tahun 2019, terdapat 4 jenis industri kecil yang tercatat di Dinas Perindustrian dan Tenaga Kerja Kabupaten Intan Jaya, diantaranya adalah unit pangan dan kulit, unit kimia pangan dan bahan bangunan, unit kerajinan dan umum, dan unit cabang logam elektronika.

<https://intanjayakab.bps.go.id>



**Tabel**  
**Table** 6.1

**Daya Terpasang, Produksi, dan Distribusi Listrik PT. PLN (Persero) pada Cabang/Ranting PLN Menurut Kecamatan di Kabupaten Intan Jaya, 2019**  
***Installed Electricity Power, Production, and Distribution of PT. PLN (Persero) at PLN Branch by Subdistrict in Intan Jaya Regency, 2019***

Kecamatan Subdistrict	Daya Terpasang Installed Electricity Power (KW)	Produksi Listrik Electricity Production (KWh)	Listrik Terjual Electricity Sold (KWh)	Dipakai Sendiri Own Used (KWh)	Susut/ Hilang Shrinkage/ Lost (KWh)
(1)	(2)	(3)	(4)	(5)	(6)
Homeyo	0	0	0	0	0
Sugapa	0	0	0	0	0
Ugimba	0	0	0	0	0
Hitadipa	0	0	0	0	0
Agisiga	0	0	0	0	0
Tomosiga	0	0	0	0	0
Biandoga	0	0	0	0	0
Wandai	0	0	0	0	0
<b>Intan Jaya</b>	<b>0</b>	<b>0</b>	<b>0</b>	<b>0</b>	<b>0</b>

Catatan/Note: Wilayah Kabupaten Intan Jaya belum dilayani Oleh Listrik PLN

Sumber/Source: ...

**Tabel**  
**Table 6.2****Jumlah Pelanggan Listrik Menurut Kecamatan di  
Kabupaten Intan Jaya, 2015-2019**  
**Number of Electricity Customers by Subdistrict in Intan Jaya  
Regency, 2015-2019**

<b>Kecamatan Subdistrict</b>	<b>2015</b>	<b>2016</b>	<b>2017</b>	<b>2018</b>	<b>2019</b>
<b>(1)</b>	<b>(2)</b>	<b>(3)</b>	<b>(4)</b>	<b>(5)</b>	<b>(6)</b>
Homeyo	0	0	0	0	0
Sugapa	0	0	0	0	0
Ugimba	0	0	0	0	0
Hitadipa	0	0	0	0	0
Agisiga	0	0	0	0	0
Tomosiga	0	0	0	0	0
Biandoga	0	0	0	0	0
Wandai	0	0	0	0	0
<b>Intan Jaya</b>	<b>0</b>	<b>0</b>	<b>0</b>	<b>0</b>	<b>0</b>

Catatan/Note: Wilayah Kabupaten Intan Jaya belum dilayani Oleh Listrik PLN  
 Sumber/Source: ...

**Tabel**  
**Table 6.3****Jumlah Pelanggan dan Air yang Disalurkan Menurut Kecamatan di Kabupaten Intan Jaya, 2019**  
**Number of Customers and Distributed Water by Subdistrict in Intan Jaya Regency 2019**

Kecamatan Subdistrict	Pelanggan Number of Customers	Air Disalurkan Distributed Water (m <sup>3</sup> )	Nilai Value (Rp)
(1)	(2)	(3)	(4)
Homeyo	0	0	0
Sugapa	0	0	0
Ugimba	0	0	0
Hitadipa	0	0	0
Agisiga	0	0	0
Tomosiga	0	0	0
Biandoga	0	0	0
Wandai	0	0	0
<b>Intan Jaya</b>	<b>0</b>	<b>0</b>	<b>0</b>

Catatan/Note: Belum ada PDAM/PAM di Kabupaten Intan Jaya

Sumber/Source: ...

<https://intanjayakab.bps.go.id>



**PARIWISATA  
TOURISM**

<https://intanjayakab.bps.go.id>



**PENJELASAN TEKNIS**

1. Rumah makan atau restoran adalah usaha gastronomi yang menyajikan hidangan kepada masyarakat dan menyediakan tempat untuk menikmati hidangan tersebut serta menetapkan tarif tertentu untuk makanan dan pelayanannya.

**TECHNICAL NOTES**

1. Rumah makan atau restoran adalah usaha gastronomi yang menyajikan hidangan kepada masyarakat dan menyediakan tempat untuk menikmati hidangan tersebut serta menetapkan tarif tertentu untuk makanan dan pelayanannya.

<https://intanjayakab.bps.go.id>

**ULASAN**

Tahun 2019 terdapat 4 rumah makan di Kabupaten Intan Jaya. Keseluruhan rumah makan tersebut berada di Kecamatan Sugapa

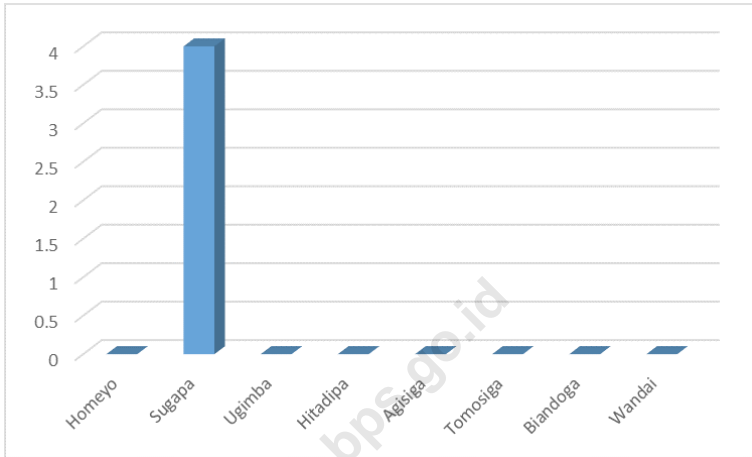
**DESCRIPTION**

Tahun 2019 terdapat 4 rumah makan di Kabupaten Intan Jaya. Keseluruhan rumah makan tersebut berada di Kecamatan Sugapa

<https://intanjayakab.bps.go.id>



**Gambar 7.1** Jumlah Rumah Makan menurut Kecamatan , 2019  
**Figures** **7.1** **Number of Restaurant by Subdistrict, 2019**



Sumber/Source : Dinas Perindustrian dan Perdagangan Kabupaten Intan Jaya

**Tabel**  
**Table** 7.1**Jumlah Rumah Makan/Restoran Menurut Kecamatan di  
Kabupaten Intan Jaya, 2016–2019**  
**Number of Restaurants by Subdistrict in Intan Jaya Regency,  
2016–2019**

Kecamatan Subdistrict	2016	2017	2018	2019
(1)	(2)	(3)	(4)	(5)
Homeyo	0	0	0	0
Sugapa	4	3	4	4
Ugimba	0	0	0	0
Hitadipa	0	0	0	0
Agisiga	0	0	0	0
Tomosiga	0	0	0	0
Biandoga	0	0	0	0
Wandai	0	0	0	0
<b>Intan Jaya</b>	<b>4</b>	<b>3</b>	<b>4</b>	<b>4</b>

Sumber/Source: Dinas Perindustrian dan Perdagangan Kabupaten Intan Jaya



**TRANSPORTASI DAN KOMUNIKASI**  
***TRANSPORTATION AND COMMUNICATION***

<https://intanjayakab.bps.go.id>



**PENJELASAN TEKNIS**

1. **Jalan Baik** adalah jalan yang dapat dilalui kendaraan dengan kecepatan 60km/jam dan selama 2 tahun mendatang tanpa pemeliharaan/rehabilitasi pada pengerasan jalan.
2. **Jalan Sedang** adalah jalan yang dapat dilalui kendaraan dengan kecepatan 40-60 km/jam dan selama 1 tahun mendatang tanpa pemeliharaan/rehabilitasi pada pengerasan jalan.
3. **Jalan Rusak** adalah jalan yang dapat dilalui kendaraan dengan kecepatan 20-40 km/jam dan perlu perbaikan pondasi.
4. **Jalan Rusak Berat** adalah jalan yang dapat dilalui kendaraan dengan kecepatan dibawah 20 km/jam dan perlu perbaikan kondisi.
5. **Kantor Pos** adalah tempat pemberi pelayanan komunikasi tertulis dan atau surat elektronik, layanan paket, layanan logistik, layanan transaksi keuangan, dan layanan keagenan pos untuk kepentingan umum. Rumah pos berfungsi sama seperti kantor pos dan kantor pos pembantu, bedanya rumah pos biasanya terletak di daerah terpencil.

**TECHNICAL NOTES**

1. **Good Roads** is roads that can be passed by vehicles with a speed of 60 km/hours and for the next 2 years without maintenance/rehabilitation on road hardening.
2. **Medium Road** is accessible roads for vehicles with a speed of 40-60 km/hours and for a years without maintenance/rehabilitation on road hardening.
3. **Roads are damaged** is roads that can be passed by vehicles with a speed of 20-40 km/hours and need a foundation reappairment.
4. **Roads severly damaged** is roads that can be passed by vehicles with speeds below 20 km/hours and need a improvement condition.
5. **Post Office** is a service provider facility of written communication and or electronic mail, parcel service, logistics services, financial transaction services, and postal services to the public. Postal house has the same function as the post office and subsidiary of post office, the difference is that postal house is usually located in remote areas.

**ULASAN**

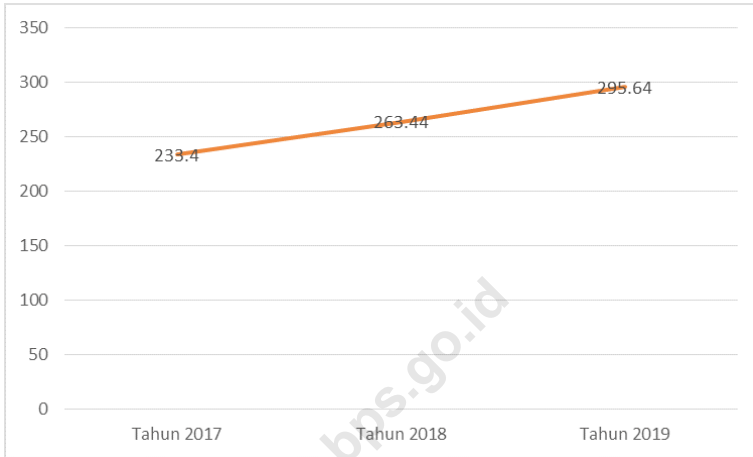
Terdapat tiga jenis jalan yang ada di Indonesia, yakni jalan nasional, jalan provinsi, dan jalan kabupaten. Hingga tahun 2019, menurut Dinas Pekerjaan Umum (PU) Kabupaten Intan Jaya, tercatat bahwa hanya terdapat jalan kabupaten dan belum terdapat jalan nasional dan jalan provinsi di Intan Jaya.

**DESCRIPTION**

Terdapat tiga jenis jalan yang ada di Indonesia, yakni jalan nasional, jalan provinsi, dan jalan kabupaten. Hingga tahun 2019, menurut Dinas Pekerjaan Umum (PU) Kabupaten Intan Jaya, tercatat bahwa hanya terdapat jalan kabupaten dan belum terdapat jalan nasional dan jalan provinsi di Intan Jaya.

<https://intanjayakab.bps.go.id>

**Gambar 8.1** Panjang Jalan di Kabupaten Intsn Jaya, 2017-2019  
**Figures** Length of Road in Intan Jaya Regency, 2019



Sumber/Source : Berdasarkan Peraturan Menteri Dalam Negeri No. 66 Tahun 2011 tanggal 28 Desember 2011  
Based on Minister Of Home Affairs Regulation No 66/2011, December 28, 2011

## 8.1 TRANSPORTASI TRANSPORTATION

**Tabel 8.1.1** Panjang Jalan Menurut Tingkat Kewenangan Pemerintahan di Kabupaten Intan Jaya (km), 2017–2019  
**Table** Length of Roads by Level of Government Authority in Intan Jaya Regency(km), 2017–2019

Tingkat Kewenangan Pemerintahan Level of Government Authority	2017	2018	2019
(1)	(2)	(3)	(4)
Negara/State	0	0	0
Provinsi/Province	0	0	0
Kabupaten/Kota Regency/Municipality	233,94	263,44	295,64
<b>Jumlah/Total</b>	<b>233,4</b>	<b>263,44</b>	<b>295,64</b>

Catatan/Note: ...

Sumber/Source: Dinas Pekerjaan Umum Kabupaten Inta Jaya



**Tabel 8.1.2** Panjang Jalan Menurut Jenis Permukaan Jalan di Kabupaten Intan Jaya (km), 2017–2019  
**Table** *Length of Roads by Type of Road Surface Intan Jaya Regency (km), 2017–2019*

Jenis Permukaan Jalan <i>Type of Road Surface</i>	2017	2018	2019
(1)	(2)	(3)	(4)
Aspal/ <i>Paved</i>	5,41	7,01	9,11
Kerikil/ <i>Gravel</i>	152,9	161,10	170,20
Tanah/ <i>Soil</i>	75,33	95,33	116,33
Lainnya/ <i>Others</i>	-	-	-
<b>Jumlah/<i>Total</i></b>	<b>233,4</b>	<b>263,44</b>	<b>295,64</b>

Catatan/*Note*: ...

Sumber/*Source*: Dinas Pekerjaan Umum Kabupaten Intan Jaya

**Tabel 8.1.3** Panjang Jalan Menurut Kondisi Jalan di Kabupaten Intan Jaya, 2017–2019  
**Table** Length of Roads by Condition of Roads in Intan Jaya Regency(km), 2017–2019

Kondisi Jalan Condition of Roads	2017	2018	2019
(1)	(2)	(3)	(4)
Baik/Good	...	...	...
Sedang/Moderate	...	...	...
Rusak/Damage	...	...	...
Rusak Berat/Severely Damage	...	...	...
<b>Jumlah/Total</b>	...	...	...

Catatan/Note: ...

Sumber/Source: Dinas Pekerjaan Umum Kabupaten Inta Jaya

## 8.2 KOMUNIKASI COMMUNICATION

**Tabel 8.2.1** Jumlah Kantor Pos Pembantu Menurut Kecamatan di Kabupaten Intan Jaya, 2016–2019  
*Number of Post Offices Subsidiaries by Subdistrict in in Intan Jaya Regency, 2016–2019*

Kecamatan Subdistrict	2016	2017	2018	2019
(1)	(2)	(3)	(4)	(5)
Homeyo	0	0	0	0
Sugapa	0	0	0	0
Ugimba	0	0	0	0
Hitadipa	0	0	0	0
Agisiga	0	0	0	0
Tomosiga	0	0	0	0
Biandoga	0	0	0	0
Wandai	0	0	0	0
<b>Intan Jaya</b>	<b>0</b>	<b>0</b>	<b>0</b>	<b>0</b>

Catatan/Note: ...

Sumber/Source: Dinas Pekerjaan Umum Kabupaten Inta Jaya





**PERBANKAN, KOPERASI, DAN HARGA-HARGA  
*BANKING, COOPERATIVE, AND PRICES***

<https://intanjayakab.bps.go.id>



**PENJELASAN TEKNIS**

1. Koperasi adalah badan usaha yang beranggotakan orang seorang atau badan hukum koperasi dengan melandaskan kegiatannya berdasarkan prinsip koperasi sekaligus sebagai gerakan ekonomi rakyat yang berdasar atas asas kekeluargaan

**TECHNICAL NOTES**

1. *Cooperative is a business entity consisting of a person or a legal entity cooperative with the basis of its activities based on the principle of cooperatives as well as a people's economic movement based on the principle of kinship*

<https://intanjayakab.bps.go.id>

**ULASAN**

Pada tahun 2019 jumlah koperasi yang aktif di Kabupaten Intan Jaya ada 163. Koperasi paling banyak ada di Distrik Sugapa yakni 77 .

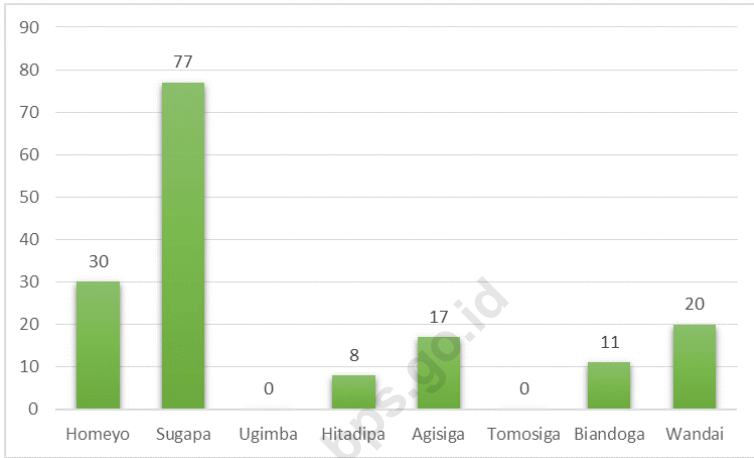
**DESCRIPTION**

*In 2019 the number of Cooperative in Intan Jaya Regency was 163. the most number of cooperative are in Sugapa Subdistrict, with 77 unit cooperative.*

<https://intanjayakab.bps.go.id>



**Gambar 9.1** Jumlah Koperasi menurut Kecamatan , 2019  
**Figures** *Number of Coopertaion by Subdistrict , 2019*



Sumber/Source : Dinas Koperasi dan UKM Kabupaten Intan Jaya

**Tabel** 9.1 **Jumlah Koperasi Aktif Menurut Kecamatan di Kabupaten Intan Jaya, 2016–2019**  
**Table** 9.1 **Number of Active Cooperative by Subdistrict in Intan Jaya Regency, 2016–2019**

Kecamatan Subdistrict	2016	2017	2018	2019
(1)	(2)	(3)	(4)	(5)
Homeyo				30
Sugapa				77
Ugimba				-
Hitadipa				8
Agisiga				17
Tomosiga				-
Biandoga				11
Wandai				20
<b>Intan Jaya</b>				<b>163</b>

Catatan/Note: ...

Sumber/Source: Dinas Koperasi dan UKM Kabupaten Intan Jaya

**Tabel**  
**Table** 9.2

**Jumlah Koperasi Menurut Jenis Koperasi dan Kecamatan di Kabupaten Intan Jaya, 2019**  
**Number of Cooperative by Kind of Cooperative and Subdistrict in Intan Jaya Regency, 2019**

Kecamatan Subdistrict	Jenis Koperasi/ Kind of Cooperative					Jumlah Total
	KUD	KPRI	KOPKAR	KOPPAS	Lainnya Other	
(1)	(2)	(3)	(4)	(5)	(6)	(7)
Homeyo	7	-	-	-	23	30
Sugapa	6	-	-	-	71	77
Ugimba	-	-	-	-	-	-
Hitadipa	2	-	-	-	6	8
Agisiga	1	-	-	-	16	17
Tomosiga	-	-	-	-	-	-
Biandoga	2	-	-	-	9	11
Wandai	-	-	-	-	20	20
<b>Intan Jaya</b>	<b>18</b>	<b>0</b>	<b>0</b>	<b>0</b>	<b>145</b>	<b>163</b>

Catatan/Note: ...

Sumber/Source: Dinas Koperasi dan UKM Kabupaten Intan Jaya





**PENGELUARAN PENDUDUK**  
***POPULATION EXPENDITURE***

<https://intanjayakab.bps.go.id>



**PENJELASAN TEKNIS**

1. Data pengeluaran penduduk menurut jenis pengeluaran diperoleh dari Survei Sosial Ekonomi Nasional (Susenas) BPS, yang mencakup semua kabupaten/kota.
2. Data hasil pencacahan Susenas Maret dapat disajikan untuk tingkat nasional, provinsi, dan kabupaten/kota, sedangkan untuk data hasil Susenas September hanya dapat disajikan untuk tingkat nasional dan provinsi.
3. Data konsumsi/pengeluaran yang dikumpulkan pada Susenas Maret dibagi menjadi dua kelompok, yaitu makanan dan bukan makanan. Jumlah komoditas makanan sebanyak 174 komoditas. Pengumpulan data kelompok makanan meliputi banyaknya komoditas yang dikonsumsi beserta nilai pengeluarannya.
4. Konsumsi rumah tangga dibedakan atas konsumsi makanan dan bukan makanan tanpa memperhatikan asal barang dan terbatas pada pengeluaran untuk kebutuhan rumah tangga saja, tidak termasuk konsumsi/pengeluaran untuk keperluan usaha atau yang diberikan kepada pihak lain. Baik konsumsi makanan maupun bukan makanan selanjutnya dikonversikan ke dalam pengeluaran rata-rata sebulan. Angka-angka konsumsi/ pengeluaran rata-rata per kapita yang disajikan dalam publikasi ini diperoleh dari hasil bagi jumlah konsumsi seluruh rumah tangga (baik mengonsumsi makanan maupun tidak) terhadap jumlah penduduk.

**TECHNICAL NOTES**

1. *The data on consumer expenditure according to type of expenditure is obtained from the National Socio- Economic Survey (Susenas) of BPS which covers all regency/ municipality in Indonesia.*
2. *The result from Susenas data collection in March can be presented on national, provincial, and regency/municipal level estimates, while data collection in September can be disseminated only for the national and provincial levels.*
3. *The consumption/expenditure data collected in March Susenas are divided into two groups, namely food and non-food. The number of food commodity are 174 commodities. The food group data collection includes quantity and value of commodities consumed.*
4. *Household consumption is distinguished on the consumption of food and non food regardless of the origin of goods and limited to expenditures for household needs alone, excluding the consumption/ expenditure for business purposes or given to other parties. Neither the consumption of food and non food subsequently converted into the monthly average expenditure. The numbers consumption/average expenditure per capita are presented in this publication was obtained from the results for the amount of consumption of all households (both consume food or not) of the total population.*

**ULASAN**

Rata-rata pengeluaran penduduk Kabupaten Intan Jaya untuk konsumsi makanan dan bukan makanan pada tahun 2019 sebesar Rp 866.162. Pengeluaran penduduk untuk konsumsi makanan lebih besar daripada konsumsi bukan makanan yaitu masing-masing sebesar Rp.493.777 dan Rp.372.385.

Menurut kelompok barang makanan, pengeluaran konsumsi terbesar masyarakat Kabupaten Intan Jaya adalah untuk konsumsi umbipadi-padian yaitu sebesar 10,04 persen.

Sementara itu, sebagian besar pengeluaran penduduk untuk konsumsi bukan makanan dialokasikan untuk memenuhi kebutuhan perumahan dan fasilitas rumah tangga. Persentase pengeluaran konsumsi penduduk untuk kelompok ini mencapai 25,71 persen dari total pengeluaran.

**DESCRIPTION**

*Averagely expenditure of Intan Jaya Regency population for food and non-food consumption in 2019 were Rp. 866.162. Population expenditure for food consumption was higher than non-food consumption each was Rp. 493.777 and Rp.372.385.*

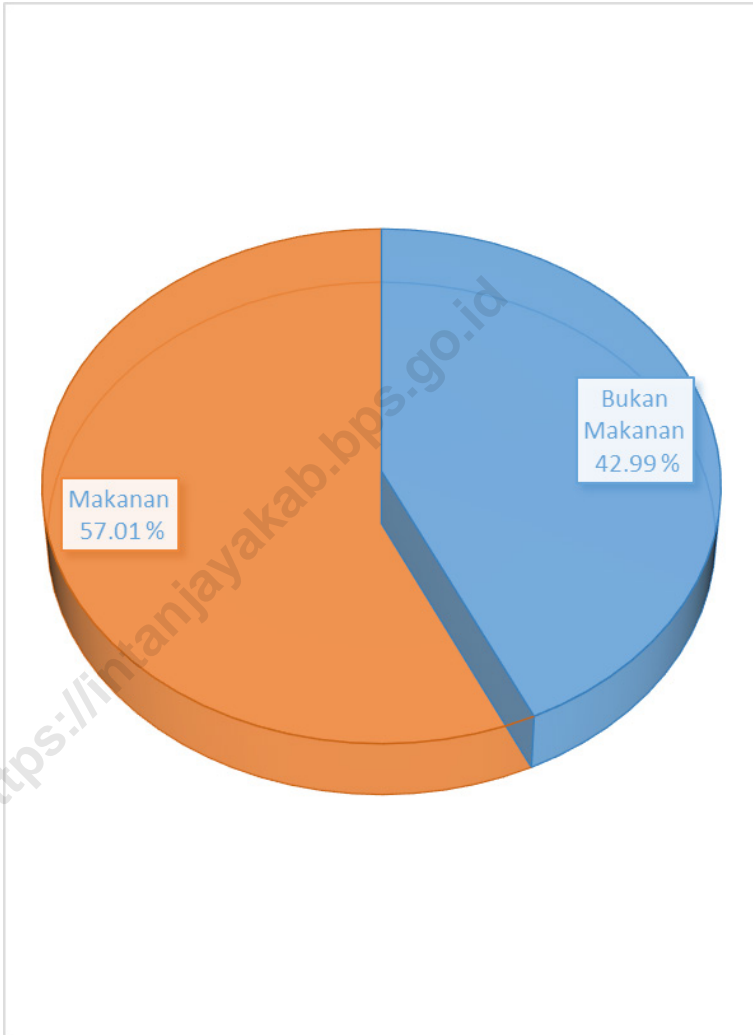
*Based on food category, the biggest consumption expenditure in Intan Jaya Regency in 2019 was Cereals category with 10,04 percent.*

*Meanwhile, most of the population expenditure for non-food consumption was allocated to fulfill housing and households facility needs. Percentage of this category was 25,71percent.*



**Gambar** 10.1  
**Figures**

Persentase Pengeluaran Penduduk Intan Jaya Menurut Kelompok Pengeluaran (%), 2019  
*Percentage of Population Expenditure by consumption group, 2019*



Sumber/Source : SUSENAS Maret 2019

**Tabel**  
**Table** 10.1

**Rata-rata Pengeluaran per Kapita Sebulan Menurut  
Kelompok Komoditas (rupiah) di Kabupaten Intan Jaya,  
2018 dan 2019**  
*Monthly Average Expenditure per Capita by Commodity  
Group (rupiahs) in Intan Jaya Regency, 2018 and 2019*

<b>Kelompok Komoditas/Commodity Group</b>	<b>2018</b>	<b>2019</b>
(1)	(2)	(3)
<b>Makanan/Food</b>		
Padi-padian/Cereals	66,081	86,959
Umbi-umbian/Tubers	86,538	39,678
Ikan/udang/cumi/kerang/Fish/shrimp/common squid/shells	26,070	48,644
Daging/Meat	108,709	71,589
Telur dan susu/Eggs and milk	32,356	30,393
Sayur-sayuran/Vegetables	75,638	80,963
Kacang-kacangan/Legumes	13,741	11,818
Buah-buahan/Fruits	14,700	11,689
Minyak dan kelapa/Oil and coconut	33,493	27,132
Bahan minuman/Beverage stuffs	28,280	28,364
Bumbu-bumbuan/Spices	14,625	10,349
Konsumsi lainnya/Miscellaneous food items	12,512	12,160
Makanan dan minuman jadi/Prepared food and beverages	64,414	5,893
Rokok/Cigarettes	41,327	28,146
<b>Jumlah makanan/Total food</b>	<b>618,485</b>	<b>493,777</b>
<b>Bukan makanan/Non-food</b>		
Perumahan dan fasilitas rumah tangga/Housing and household facilities	252,702	222,658
Aneka komoditas dan jasa/Goods and services	83,033	79,850
Pakaian, alas kaki, dan tutup kepala/Clothing, footwear, and headgear	19,162	15,320
Komoditas tahan lama/Durable goods	33,764	13,786
Pajak, pungutan, dan asuransi/Taxes and insurance	24,689	32,529
Keperluan pesta dan upacara/kenduri/Parties and ceremonies	154	8,241
<b>Jumlah bukan makanan/Total non-food</b>	<b>413,504</b>	<b>372,385</b>
<b>Jumlah/Total</b>	<b>1,031,989.16</b>	<b>866,162</b>

Catatan/Note: ...

Sumber/Source: BPS, Survei Sosial Ekonomi Nasional (Susenas) Maret/BPS-Statistics Indonesia, National Socioeconomic Survey March

**Tabel**  
**Table** 10.2

**Persentase Pengeluaran per Kapita Sebulan Menurut Kelompok Komoditas di Kabupaten Intan Jaya, 2018 dan 2019**  
**Percentage of Monthly Expenditure per Capita by Commodity Group in Intan Jaya Regency, 2018 and 2019**

<b>Kelompok Komoditas/Commodity Group</b>	<b>2018</b>	<b>2019</b>
(1)	(2)	(3)
<b>Makanan/Food</b>		
Padi-padian/ <i>Cereals</i>	6.40	10.04
Umbi-umbian/ <i>Tubers</i>	8.39	4.58
Ikan/udang/cumi/kerang/ <i>Fish/shrimp/common squid/shells</i>	2.53	5.62
Daging/ <i>Meat</i>	10.53	8.27
Telur dan susu/ <i>Eggs and milk</i>	3.14	3.51
Sayur-sayuran/ <i>Vegetables</i>	7.33	9.35
Kacang-kacangan/ <i>Legumes</i>	1.33	1.36
Buah-buahan/ <i>Fruits</i>	1.42	1.35
Minyak dan kelapa/ <i>Oil and coconut</i>	3.25	3.13
Bahan minuman/ <i>Beverage stuffs</i>	2.74	3.27
Bumbu-bumbuan/ <i>Spices</i>	1.42	1.19
Konsumsi lainnya/ <i>Miscellaneous food items</i>	1.21	1.40
Makanan dan minuman jadi/ <i>Prepared food and beverages</i>	6.24	0.68
Rokok/ <i>Cigarettes</i>	4.00	3.25
<b>Jumlah makanan/Total food</b>	<b>59.93</b>	<b>57.01</b>
<b>Bukan makanan/Non-food</b>		
Perumahan dan fasilitas rumah tangga/ <i>Housing and household facilities</i>	24.49	25.71
Aneka komoditas dan jasa/ <i>Goods and services</i>	8.05	9.22
Pakaian, alas kaki, dan tutup kepala/ <i>Clothing, footwear, and headgear</i>	1.86	1.77
Komoditas tahan lama/ <i>Durable goods</i>	3.27	1.59
Pajak, pungutan, dan asuransi/ <i>Taxes and insurance</i>	2.39	3.76
Keperluan pesta dan upacara/kenduri/ <i>Parties and ceremonies</i>	0.01	0.95
<b>Jumlah bukan makanan/Total non-food</b>	<b>40.07</b>	<b>42.99</b>
<b>Jumlah/Total</b>	<b>100</b>	<b>100</b>

Catatan/Note: ...

Sumber/Source: BPS, Survei Sosial Ekonomi Nasional (Susenas) Maret/BPS-Statistics Indonesia, National Socioeconomic Survey March

**Tabel**  
**Table** 10.3**Pengeluaran Per Kapita Rata-Rata Menurut Golongan Pengeluaran Sebulan di Kabupaten Intan Jaya, 2018 dan 2019**  
*Per Capita Spending by Spending Group a Month in in Intan Jaya Regency, 2018 and 2019*

<b>Golongan Pengeluaran</b> <i>Spending Group</i> <b>(Rp)</b>	<b>2018</b>	<b>2019</b>
(1)	(2)	(3)
< 150 000	-	-
150 000–199 999	-	-
200 000–299 999	275,348.73	-
300 000–499 999	414,992.71	440,077
500 000–749 999	613,051.89	605,579
750 000–999 999	835,621.67	868,175
1 000 000–1 499 999	1,221,763.14	1,225,251
> 1 500 000	2,387,934.39	2,504,143
<b>Rata-Rata/Average</b>	<b>1,031,989.16</b>	<b>866,162</b>

Catatan/Note: ...

Sumber/Source: BPS, Survei Sosial Ekonomi Nasional (Susenas) Maret/BPS-Statistics Indonesia, National Socioeconomic Survey March



**PERDAGANGAN  
TRADE**

<https://intanjayakab.bps.go.id>



**PENJELASAN TEKNIS**

1. **Pasar** adalah salah satu dari berbagai sistem, institusi, prosedur, hubungan sosial dan infrastruktur tempat usaha menjual barang, jasa, dan tenaga kerja untuk orang-orang dengan imbalan uang.
2. **Toko** adalah tempat yang di dalamnya terjadi kegiatan perdagangan dengan jenis benda atau barang khusus.

**TECHNICAL NOTES**

1. A **market** is one of the many varieties of systems, institutions, procedures, social relations and infrastructures whereby parties engage in exchange.
2. **Store** is a retail establishment offering a wide range of consumer goods in different product categories.

<https://intanjayakab.bps.go.id>

**ULASAN**

Pada Tahun 2019, menurut Dinas Perdagangan, dan Koperasi Kabupaten Intan Jaya terdapat 24 Pasar, 38 Toko, 500 Kios dan 120 Warung di Kabupaten Pegunungan Bintang.

**DESCRIPTION**

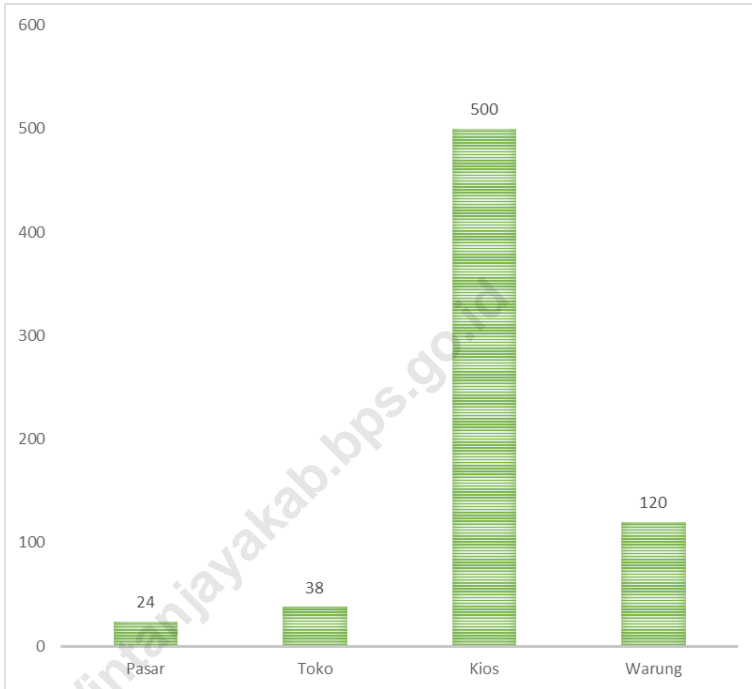
*In 2019, based on , Trade and Cooperation Service of Intan Jaya Regency there are 24 Market, 38 Store, 500 Kios and 120 Warung in Pegunungan Bintang regency*

<https://intanjayakab.bps.go.id>



**Gambar**  
**Figures** 11.1

**Jumlah Sarana Perdagangan di Intan Jaya , 2019**  
**Number of Trading Facilities in Intan Jaya Regency, 2019**



Sumber/Source : Dinas Perdagangan dan Koperasi Kabupaten Intan Jaya/ Trade and Cooperation Service of Intan Jaya Regency

**Tabel**  
**Table** 11.1**Jumlah Sarana Perdagangan Menurut Jenisnya di  
Kabupaten Intan Jaya, 2016–2019**  
**Number of Trading Facilities by Type of Facility in Intan Jaya  
Regency, 2016–2019**

<b>Jenis Sarana Perdagangan</b> <i>Type of Trading Facilities</i>	<b>2016</b>	<b>2017</b>	<b>2018</b>	<b>2019</b>
(1)	(2)	(3)	(4)	(5)
Pasar/Market	15	17	20	24
Toko/Store	25	28	30	38
Kios	390	400	420	500
Warung	60	70	100	120
<b>Jumlah/Total</b>	<b>490</b>	<b>515</b>	<b>570</b>	<b>682</b>

Sumber/Source: Dinas Perdagangan dan Koperasi Kabupaten Intan Jaya/ Trade and Cooperation Service of Intan Jaya Regency



**SISTEM NERACA REGIONAL  
SYSTEM OF REGIONAL ACCOUNTS**

<https://intanjayakab.bps.go.id>



**PENJELASAN TEKNIS**

1. Penghitungan statistik neraca nasional mengikuti buku petunjuk yang diterbitkan oleh Perserikatan Bangsa Bangsa (PBB) dikenal sebagai Sistem Neraca Nasional (SNN). SNN adalah rekomendasi internasional tentang bagaimana menyusun ukuran aktivitas ekonomi yang sesuai dengan standar neraca baku yang didasarkan pada prinsip-prinsip ekonomi. Rekomendasi yang dimaksud dinyatakan dalam sekumpulan konsep, definisi, klasifikasi, dan aturan neraca yang disepakati secara internasional dalam mengukur indikator tertentu seperti Produk Domestik Bruto (PDB). Salah satu bentuk adaptasi pencatatan statistik nasional adalah melakukan perubahan tahun dasar PDB Indonesia dari tahun 2000 ke 2010. Perubahan tahun dasar PDB dilakukan seiring dengan mengadopsi rekomendasi PBB yang tertuang dalam Sistem Neraca Nasional 2008 (SNA 2008).
2. Produk Domestik Bruto pada tingkat nasional serta Produk Domestik Regional Bruto (PDRB) pada tingkat regional (provinsi) menggambarkan kemampuan suatu wilayah untuk menciptakan nilai tambah pada suatu waktu tertentu. Untuk menyusun PDB maupun PDRB digunakan 2 pendekatan, yaitu lapangan usaha dan pengeluaran. Keduanya menyajikan komposisi data nilai tambah dirinci menurut sumber kegiatan ekonomi (lapangan usaha) dan menurut komponen penggunaannya. PDB maupun PDRB dari sisi lapangan usaha merupakan penjumlahan seluruh komponen nilai tambah bruto yang mampu diciptakan oleh sektor-sektor ekonomi atas berbagai aktivitas produksinya. Sedangkan dari sisi pengeluaran menjelaskan tentang penggunaan dari nilai tambah tersebut.

**TECHNICAL NOTES**

1. *The method used to estimate national accounts statistics is based on the standard guidelines formed by United Nation known as System of National Accounts (SNA). SNA is the internationally agreed standard set of recommendations on how to compile measures of economic activity in accordance with strict accounting conventions based on economic principles. The recommendations are expressed in term of a set of concepts, definitions, classifications and accounting rules that comprise the internationally agreed standard for measuring indicators such as Gross Domestic Product (GDP). One of the improvement in the national statistical system is to rebase GDP form base year 2000 to 2010 in order to capture current economic condition. It is in line with the United Nations (UN) recommendation on 2008 SNA.*
2. *The basic measure of the value added arising from economic activity is known as Gross Domestic Product at the national level and Gross Regional Domestic Product (GRDP) at the regional level (provinces/regencies/municipalities). To compile these statistics, two approaches have been used, i.e. "production approach" and "expenditure approach". The first approach is to measure value added produced by various kinds of economic activities, while the second approach is to measure final uses of the country's output. In other words, GDP/GRDP is the sum of total value added produced by all economic industries (activities) and the way of using it.*

**ULASAN**

Angka PDRB Kabupaten Intan Jaya atas dasar harga berlaku (ADHB) selama kurun waktu lima tahun terakhir adalah masing-masing 892 078,6 juta rupiah (2015), 1 021 006,7 juta rupiah (2016), 1 086 881,9 juta rupiah (2017), 1 183 785,7 juta rupiah (2018), dan 1 248 803,0 juta rupiah (2019).

Sementara angka PDRB Kabupaten Intan Jaya atas dasar harga konstan (ADHK) 2010, selama kurun waktu lima tahun terakhir adalah masing-masing 649 345,7 juta rupiah (2015), 695 897,2 juta rupiah (2016), 721 390,1 juta rupiah (2017), 741 540,2 juta rupiah (2018), dan 761 705,1 juta rupiah (2019).

PDRB atas dasar harga berlaku (ADHB) menurut pengeluaran di Kabupaten Intan Jaya pada tahun 2019, urutan pertama menurut jenis pengeluaran adalah pengeluaran konsumsi rumah tangga sebesar 545 225,00 juta rupiah, diikuti oleh pengeluaran pembentukan modal tetap bruto sebesar 354 420,34 juta rupiah.

**DESCRIPTION**

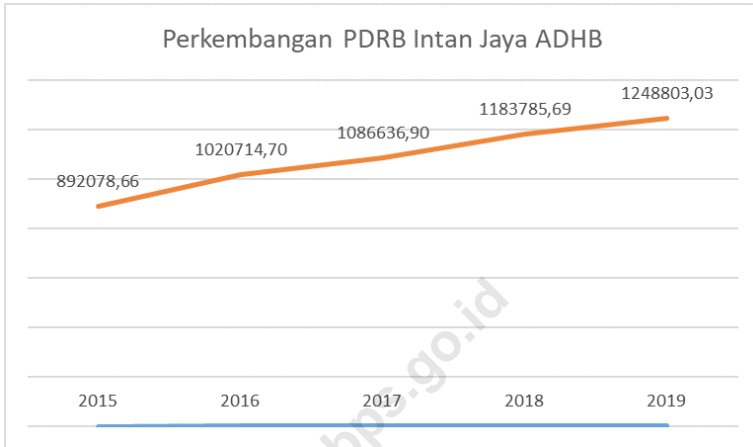
*GRDP of Pegunungan Bintang Regency by current price last of five years were successively 892 078,6 million rupiahs (2015), 1 021 006,7 million rupiahs (2016), 1 086 881,9 million rupiahs (2017), 1 183 785,7 million rupiahs (2018), and 1 248 803,0 million rupiahs (2019).*

*While, GDRP of Pegunungan Bintang by 2010 constant price in last of five years were successively 649 345,7 million rupiahs (2015), 695 897,2 million rupiahs (2016), 721 390,1 million rupiahs (2017), 741 540,2 million rupiahs (2018), and 761 705,1 million rupiahs (2019).*

*GRDP at current price by tyoe of expenditure in Pegunungan Bintang Regency in 2019, the first order by type of expenditure is Household Consumption Expenditure was 545 225,00 million rupiahs. followed by Gross Fixed Capital Formation expenditure was 354 420,34 million rupiahs.*

**Gambar** 12.2  
**Figures**

**PDRB Kabupaten Intan Jaya ADHB, 2015-2019**  
**GDRP of Intan Jaya Regency by Current Price, 2015-2019**



Sumber/Source : BPS, berbagai sensus, survei dan sumber lain/BPS-Statistics Indonesia, various census, survey, and other sources

**Tabel** 12.1. **Produk Domestik Regional Bruto Atas Dasar Harga Berlaku Menurut Lapangan Usaha di Kabupaten Intan Jaya (juta rupiah), 2015–2019**  
**Gross Regional Domestic Product at Current Market Prices by Industry in Intan Jaya Regency (million rupiahs), 2015–2019**

	Lapangan Usaha/Industry	2015	2016	2017	2018	2019
	(1)	(2)	(3)	(4)	(5)	(6)
A	Pertanian, Kehutanan, dan Perikanan/ <i>Agriculture, Forestry, and Fishing</i>	235 143,1	251 989,9	265 250,1	283 521,4	300 446,0
B	Pertambangan dan Penggalian/ <i>Mining and Quarrying</i>	3 005,7	3 196,8	3 472,6	3 710,3	38 76,6
C	Industri Pengolahan/ <i>Manufacturing</i>	2 421,7	2 697,4	2 673,4	2 846,6	2 999,7
D	Pengadaan Listrik dan Gas/ <i>Electricity and Gas</i>					
E	Pengadaan Air; Pengelolaan Sampah, Limbah, dan Daur Ulang/ <i>Water Supply; Sewerage, Waste Management, and Remediation Activities</i>					
F	Konstruksi/ <i>Construction</i>	312 120,3	369 429,2	399 141,3	442 262,5	455 686,7
G	Perdagangan Besar dan Eceran; Reparasi Mobil dan Sepeda Motor/ <i>Wholesale and Retail Trade; Repair of Motor Vehicles and Motorcycles</i>	55 052,8	62 965,0	68 363,6	76 613,6	86 334,3
H	Transportasi dan Pergudangan/ <i>Transportation and Storage</i>	9 161,0	10 561,4	10 517,5	11 235,5	12 333,7
I	Penyediaan Akomodasi dan Makan Minum/ <i>Accommodation and Food Service Activities</i>	156,6	179,8	186,7	209,0	234,1
J	Informasi dan Komunikasi/ <i>Information and Communication</i>	71,0	78,3	85,7	96,9	110,1



Lanjutan Tabel/*Continued Table* 12.1

Lapangan Usaha/ <i>Industry</i>		2015	2016	2017	2018	2019
(1)		(2)	(3)	(4)	(5)	(6)
K	Jasa Keuangan dan Asuransi/ <i>Financial and Insurance Activities</i>					
L	Real Estat/ <i>Real Estate Activities</i>	3 386,9	4 276,7	4 103,4	4 362,3	4 653,7
M,N	Jasa Perusahaan/ <i>Business Activities</i>	740,3	821,7	827,2	882,7	950,3
O	Administrasi Pemerintahan, Pertahanan, dan Jaminan Sosial Wajib/ <i>Public Administration and Defence; Compulsory Social Security</i>	215 804,2	253 119,8	268 241,6	290 674,8	309 108,7
P	Jasa Pendidikan/ <i>Education</i>	24 043,2	26 744,7	28 754,2	30 552,7	33 095,0
Q	Jasa Kesehatan dan Kegiatan Sosial/ <i>Human Health and Social Work Activities</i>	16 366,1	17 957,2	17 987,3	18 466,8	19 151,6
R,S,T,U	Jasa Lainnya/ <i>Other Services Activities</i>	14 605,6	16 696,6	17 032,2	18 350,3	19 822,6
<b>Produk Domestik Regional Bruto/<i>Gross Regional Domestic Product</i></b>		892 078,6	1 021 006,7	1 086 881,9	1 183 785,7	1 248 803,0

Catatan/*Note*: ...Sumber/*Source*: BPS, berbagai sensus, survei dan sumber lain/*BPS-Statistics Indonesia, various census, survey, and other sources*

**Tabel**  
**Table** 12.2

**Produk Domestik Regional Bruto Atas Dasar Harga Konstan 2010 Menurut Lapangan Usaha di Kabupaten Intan Jaya (juta rupiah), 2015–2019**  
**Gross Regional Domestic Product at 2010 Constant Market Prices by Industry in Intan Jaya Regency (million rupiahs), 2015–2019**

	<b>Lapangan Usaha/Industry</b>	<b>2015</b>	<b>2016</b>	<b>2017</b>	<b>2018</b>	<b>2019</b>
	(1)	(2)	(3)	(4)	(5)	(6)
A	Pertanian, Kehutanan, dan Perikanan/ <i>Agriculture, Forestry, and Fishing</i>	177 556,5	179 723,7	181 895,1	183 686,5	183 998,5
B	Pertambangan dan Penggalian/ <i>Mining and Quarrying</i>	2 304,4	2 478,6	2 587,0	2 760,3	2 847,6
C	Industri Pengolahan/ <i>Manufacturing</i>	1 994,7	2 136,6	2 054,6	2 134,9	2 169,4
D	Pengadaan Listrik dan Gas/ <i>Electricity and Gas</i>					
E	Pengadaan Air; Pengelolaan Sampah, Limbah, dan Daur Ulang/ <i>Water Supply; Sewerage, Waste Management, and Remediation Activities</i>					
F	Konstruksi/ <i>Construction</i>	210 073,2	230 525,1	240 338,7	244 568,6	247 989,4
G	Perdagangan Besar dan Eceran; Reparasi Mobil dan Sepeda Motor/ <i>Wholesale and Retail Trade; Repair of Motor Vehicles and Motorcycles</i>	43 880,2	48 054,3	50 903,2	53 675,9	56 816,5
H	Transportasi dan Pergudangan/ <i>Transportation and Storage</i>	6 377,4	6 947,6	6 668,3	6 875,2	7 222,4
I	Penyediaan Akomodasi dan Makan Minum/ <i>Accommodation and Food Service Activities</i>	125,3	132,2	129,0	131,8	137,8
J	Informasi dan Komunikasi/ <i>Information and Communication</i>	56,4	58,5	60,8	64,0	67,6

Lanjutan Tabel/*Continued Table 12.2*

Lapangan Usaha/ <i>Industry</i>		2015	2016	2017	2018	2019
(1)		(2)	(3)	(4)	(5)	(6)
K	Jasa Keuangan dan Asuransi/ <i>Financial and Insurance Activities</i>					
L	Real Estat/ <i>Real Estate Activities</i>	2 192,6	2 522,6	2 365,9	2 457,6	2 559,9
M,N	Jasa Perusahaan/ <i>Business Activities</i>	573,5	604,5	598,8	612,0	628,0
O	Administrasi Pemerintahan, Pertahanan, dan Jaminan Sosial Wajib/ <i>Public Administration and Defence; Compulsory Social Security</i>	161 735,4	177 605,4	187 569,4	197 191,9	208 128,5
P	Jasa Pendidikan/ <i>Education</i>	19 540,4	20 912,8	22 187,1	22 900,5	24 049,2
Q	Jasa Kesehatan dan Kegiatan Sosial/ <i>Human Health and Social Work Activities</i>	13 005,6	13 626,8	13 565,2	13 801,2	14 170,5
R,S,T,U	Jasa Lainnya/ <i>Other Services Activities</i>	9 930,1	10 568,6	10 467,0	10 679,8	10 919,7
<b>Produk Domestik Regional Bruto/<i>Gross Regional Domestic Product</i></b>		<b>649 345,7</b>	<b>695 897,2</b>	<b>721 390,1</b>	<b>741 540,2</b>	<b>761 705,1</b>

Catatan/*Note*: ...Sumber/*Source*: BPS, berbagai sensus, survei dan sumber lain/*BPS-Statistics Indonesia, various census, survey, and other sources*

**Tabel**  
**Table** 12.3

**Distribusi Persentase Produk Domestik Regional Bruto Atas Dasar Harga Berlaku Menurut Lapangan Usaha di Kabupaten Intan Jaya (persen), 2015–2019**  
**Percentage Distribution of Gross Regional Domestic Product at Current Market Prices by Industry in Intan Jaya Regency (percent), 2015–2019**

	Lapangan Usaha/Industry	2015	2016	2017	2018	2019
	(1)	(2)	(3)	(4)	(5)	(6)
A	Pertanian, Kehutanan, dan Perikanan/ <i>Agriculture, Forestry, and Fishing</i>	26,36	24,69	24,41	23,95	24,06
B	Pertambangan dan Penggalian/ <i>Mining and Quarrying</i>	0,34	0,31	0,32	0,31	0,31
C	Industri Pengolahan/ <i>Manufacturing</i>	0,27	0,26	0,25	0,24	0,24
D	Pengadaan Listrik dan Gas/ <i>Electricity and Gas</i>					
E	Pengadaan Air; Pengelolaan Sampah, Limbah, dan Daur Ulang/ <i>Water Supply; Sewerage, Waste Management, and Remediation Activities</i>					
F	Konstruksi/ <i>Construction</i>	34,99	36,19	36,73	37,36	36,49
G	Perdagangan Besar dan Eceran; Reparasi Mobil dan Sepeda Motor/ <i>Wholesale and Retail Trade; Repair of Motor Vehicles and Motorcycles</i>	6,17	6,17	6,29	6,47	6,91
H	Transportasi dan Pergudangan/ <i>Transportation and Storage</i>	1,03	1,03	0,97	0,95	0,99
I	Penyediaan Akomodasi dan Makan Minum/ <i>Accommodation and Food Service Activities</i>	0,02	0,02	0,02	0,02	0,02
J	Informasi dan Komunikasi/ <i>Information and Communication</i>	0,01	0,01	0,01	0,01	0,01
K	Jasa Keuangan dan Asuransi/ <i>Financial and Insurance Activities</i>					

Lanjutan Tabel/*Continued Table* 12.3

Lapangan Usaha/ <i>Industry</i>		2015	2016	2017	2018	2019
(1)		(2)	(3)	(4)	(5)	(6)
L	Real Estat/ <i>Real Estate Activities</i>	0,38	0,42	0,38	0,37	0,37
M,N	Jasa Perusahaan/ <i>Business Activities</i>	0,08	0,08	0,08	0,07	0,08
O	Administrasi Pemerintahan, Pertahanan, dan Jaminan Sosial Wajib/ <i>Public Administration and Defence; Compulsory Social Security</i>	24,19	24,80	24,69	24,55	24,75
P	Jasa Pendidikan/ <i>Education</i>	2,70	2,62	2,65	2,58	2,65
Q	Jasa Kesehatan dan Kegiatan Sosial/ <i>Human Health and Social Work Activities</i>	1,83	1,76	1,66	1,56	1,53
R,S,T,U	Jasa Lainnya/ <i>Other Services Activities</i>	1,64	1,64	1,57	1,55	1,59
<b>Produk Domestik Regional Bruto/<i>Gross Regional Domestic Product</i></b>		100,00	100,00	100,00	100,00	100,00

Catatan/*Note*: ...Sumber/*Source*: BPS, berbagai sensus, survei dan sumber lain/*BPS-Statistics Indonesia, various census, survey, and other sources*

**Tabel**  
**Table** 12.4

**Laju Pertumbuhan Produk Domestik Regional Bruto Atas Dasar Harga Konstan 2010 Menurut Lapangan Usaha di Kabupaten Intan Jaya (persen), 2016–2019**  
**Growth Rate of Gross Regional Domestic Product at 2010 Constant Market Prices by Industry in Intan Jaya Regency (percent), 2016–2019**

	<b>Lapangan Usaha/Industry</b>	<b>2016</b>	<b>2017</b>	<b>2018</b>	<b>2019</b>
	(1)	(2)	(3)	(4)	(5)
A	Pertanian, Kehutanan, dan Perikanan/ <i>Agriculture, Forestry, and Fishing</i>	1,2	1,2	1,0	0,2
B	Pertambangan dan Penggalian/ <i>Mining and Quarrying</i>	7,6	4,4	6,7	3,2
C	Industri Pengolahan/ <i>Manufacturing</i>	7,1	-3,8	3,9	1,6
D	Pengadaan Listrik dan Gas/ <i>Electricity and Gas</i>				
E	Pengadaan Air; Pengelolaan Sampah, Limbah, dan Daur Ulang/ <i>Water Supply; Sewerage, Waste Management, and Remediation Activities</i>				
F	Konstruksi/ <i>Construction</i>	9,7	4,3	1,8	1,4
G	Perdagangan Besar dan Eceran; Reparasi Mobil dan Sepeda Motor/ <i>Wholesale and Retail Trade; Repair of Motor Vehicles and Motorcycles</i>	9,5	5,9	5,4	5,9
H	Transportasi dan Pergudangan/ <i>Transportation and Storage</i>	8,9	-4,0	3,1	5,0
I	Penyediaan Akomodasi dan Makan Minum/ <i>Accommodation and Food Service Activities</i>	5,5	-2,4	2,2	4,6
J	Informasi dan Komunikasi/ <i>Information and Communication</i>	3,7	3,9	5,3	5,6
K	Jasa Keuangan dan Asuransi/ <i>Financial and Insurance Activities</i>				
L	Real Estat/ <i>Real Estate Activities</i>	15,1	-6,2	3,9	4,2
M,N	Jasa Perusahaan/ <i>Business Activities</i>	5,4	-0,9	2,2	2,6

Lanjutan Tabel/*Continued Table* 12.4

Lapangan Usaha/ <i>Industry</i>		2016	2017	2018	2019
	(1)	(2)	(3)	(4)	(5)
0	Administrasi Pemerintahan, Pertahanan, dan Jaminan Sosial Wajib/ <i>Public Administration and Defence; Compulsory Social Security</i>	9,8	5,6	5,1	5,5
P	Jasa Pendidikan/ <i>Education</i>	7,0	6,1	3,2	5,0
Q	Jasa Kesehatan dan Kegiatan Sosial/ <i>Human Health and Social Work Activities</i>	4,8	-0,5	1,7	2,7
R,S,T,U	Jasa Lainnya/ <i>Other Services Activities</i>	6,4	-1,0	2,0	2,2
	<b>Produk Domestik Regional Bruto/<i>Gross Regional Domestic Product</i></b>	7,2	3,7	2,8	2,7

Catatan/*Note*: ...Sumber/*Source*: BPS, berbagai sensus, survei dan sumber lain/*BPS-Statistics Indonesia, various census, survey, and other sources*

**Tabel**  
**Table** 12.5

**Produk Domestik Regional Bruto Atas Dasar Harga Berlaku Menurut Jenis Pengeluaran di Kabupaten Intan Jaya (juta rupiah), 2015–2019**  
**Gross Regional Domestic Product at Current Market Prices by Type of Expenditure in Intan Jaya Regency (million rupiahs), 2015–2019**

Jenis Pengeluaran Type of Expenditure	2015	2016	2017	2018	2019
(1)	(2)	(3)	(4)	(5)	(6)
Pengeluaran Konsumsi Rumah Tangga Household Consumption Expenditure	589 440,07	678 408,77	718 589,31	805 267,20	868 494,11
Pengeluaran Konsumsi LNPRT NPISH Consumption Expenditure	4 103,90	4 473,18	4 891,15	5 452,79	6 591,18
Pengeluaran Konsumsi Pemerintah Government Consumption Expenditure	272 509,24	312 754,68	344 986,92	389 804,16	436 135,27
Pembentukan Modal Tetap Bruto Gross Fixed Capital Formation	400 245,21	441 079,27	504 426,22	570 146,72	609 045,28
Perubahan Inventori Changes in Inventories	1 080,81	1 499,17	1 891,94	2 139,29	<b>2 364,36</b>
Ekspor Barang dan Jasa/Exports of Goods and Services	6 273,63	7 151,01	8 632,81	8 706,47	<b>8 767,60</b>
Dikurangi: Impor Barang dan Jasa Less: Import of Goods and Services	381 574,21	424 359,39	496 536,46	597 730,94	<b>682 594,77</b>
Diskrepansi Statistik <sup>1</sup> Statistical Discrepancies <sup>1</sup>					
<b>Produk Domestik Regional Bruto/Gross Regional Domestic Product</b>	<b>892 078,66</b>	<b>1 021 006,70</b>	<b>1 086 881,90</b>	<b>1 183 785,69</b>	<b>1 248 803,03</b>

Catatan/Note: ...

Sumber/Sources: BPS, berbagai sensus, survei dan sumber lain/BPS-Statistics Indonesia, various census, survey, and other sources



**Tabel**  
**Table** 12.6

**Produk Domestik Regional Bruto Atas Dasar Harga Konstan 2010 Menurut Jenis Pengeluaran di Kabupaten Intan Jaya (juta rupiah), 2015–2019**  
**Gross Regional Domestic Product at 2010 Constant Market Prices by Type of Expenditure in Intan Jaya Regency (million rupiahs), 2015–2019**

Jenis Pengeluaran Type of Expenditure	2015	2016	2017	2018	2019
(1)	(2)	(3)	(4)	(5)	(6)
Pengeluaran Konsumsi Rumah Tangga <i>Household Consumption Expenditure</i>	432 785,94	471 651,21	497 569,43	522 185,30	545 225,00
Pengeluaran Konsumsi LNPRT <i>NPISH Consumption Expenditure</i>	3 137,06	3 338,50	3 578,25	3 749,27	4 195,60
Pengeluaran Konsumsi Pemerintah <i>Government Consumption Expenditure</i>	210 286,89	225 149,91	246 456,35	255 950,20	269 054,20
Pembentukan Modal Tetap Bruto <i>Gross Fixed Capital Formation</i>	281 046,56	305 871,05	323 688,04	338 847,46	354 420,34
Perubahan Inventori <i>Changes in Inventories</i>	436,55	516,16	565,92	598,72	<b>635,44</b>
Ekspor Barang dan Jasa/ <i>Exports of Goods and Services</i>	5 630,33	6 297,36	7 482,68	7 518,75	<b>7 536,05</b>
Dikurangi: Impor Barang dan Jasa <i>Less: Import of Goods and Services</i>	283 977,61	316 926,37	357 970,60	387 309,48	<b>419 361,54</b>
Diskrepansi Statistik <sup>1</sup> <i>Statistical Discrepancies<sup>1</sup></i>					
<b>Produk Domestik Regional Bruto/Gross Regional Domestic Product</b>	<b>649 345,71</b>	<b>695 897,81</b>	<b>721 370,07</b>	<b>741 540,23</b>	<b>761 705,08</b>

Catatan/Note: ...

Sumber/Sources: BPS, berbagai sensus, survei dan sumber lain/BPS-Statistics Indonesia, various census, survey, and other sources



13

**PERBANDINGAN ANTAR KABUPATEN/KOTA**  
***REGENCY/MUNICIPAL COMPARISON***

<https://intanjayakab.bps.go.id>



**PENJELASAN TEKNIS**

1. Penduduk adalah semua orang yang berdomisili di desa/kelurahan tersebut selama enam bulan atau lebih dan atau mereka yang berdomisili kurang dari enam bulan tetapi bertujuan menetap. Banyaknya penduduk desa/kelurahan yang dicatat adalah jumlah penduduk yang tercatat pada buku administrasi kependudukan desa/kelurahan.
2. Produk Domestik Regional Bruto (PDRB) merupakan nilai tambah bruto seluruh barang dan jasa yang tercipta atau dihasilkan di wilayah domestik suatu negara yang timbul akibat berbagai aktivitas ekonomi dalam suatu periode tertentu tanpa memperhatikan apakah faktor produksi yang dimiliki residen atau non-residen. Penyusunan PDRB dapat dilakukan melalui 3 (tiga) pendekatan yaitu pendekatan produksi, pengeluaran, dan pendapatan yang disajikan atas dasar harga berlaku dan harga konstan (riil). PDRB atas dasar harga berlaku atau dikenal dengan PDRB nominal disusun berdasarkan harga yang berlaku pada periode penghitungan, dan bertujuan untuk melihat struktur perekonomian. Sedangkan PDRB atas dasar harga konstan (riil) disusun berdasarkan harga pada tahun dasar dan bertujuan

**TECHNICAL NOTES**

1. *Residents are all persons domiciled in the village for six months or more and/or those who are domiciled for less than six months but are intent on settling. The number of villagers recorded is the number of people recorded in the village population administrative books.*
2. *Gross Regional Domestic Product (GRDP) is the gross added value of all goods and services created or produced in a country's domestic territory arising from various economic activities within a certain period regardless of whether the production factor is owned by a resident or non-resident. Preparation of GRDP can be done through 3 (three) approaches are approaches to production, expenditure, and income are presented on the basis of current prices and prices constant (real). GDP at current prices or known as nominal GRDP is based on the prevailing price in the calculation period, and aims to look at the structure of the economy. While GRDP on the basis of constant prices (real) is based on price in the base year and aims to measure economic growth.*

untuk mengukur pertumbuhan ekonomi.

3. Angka Harapan Hidup (AHH) pada waktu lahir adalah perkiraan lama hidup rata-rata penduduk dengan asumsi tidak ada perubahan pola mortalitas menurut umur.
  4. Indeks Pembangunan Manusia (IPM) adalah indeks komposit yang disusun dari tiga indikator yaitu lama hidup yang diukur dengan angka harapan hidup ketika lahir, pendidikan yang diukur berdasarkan rata-rata lama sekolah dan angka melek huruf penduduk usia 15 tahun ke atas, dan standar hidup yang diukur dengan pengeluaran per kapita (PPP rupiah). Nilai indeks berkisar 0-100.
  5. Penduduk miskin adalah penduduk yang memiliki rata-rata pengeluaran per kapita per bulan di bawah garis kemiskinan.
3. *Life expectancy (AHH) at birth is an estimate of the average life span of the population with the assumption that there is no change in mortality patterns by age.*
  4. *Human Development Index (HDI) is a composite index composed of three indicators: the length of life measured by life expectancy at birth, education measured by the average length of school and the literacy rate of the population aged 15 years and over, and the standard life measured by per capita expenditure (PPP rupiah). Index value ranges from 0-100.*
  5. *Poor people are people who have average per capita expenditure per month below the poverty line.*

**ULASAN**

Jumlah penduduk Provinsi Papua menurut hasil proyeksi sebanyak 3.379.302 orang, Kabupaten Intan Jaya berada di posisi terbesar ke 24 dengan jumlah penduduk hasil proyeksi sebanyak 49.293 orang. Kabupaten/kota dengan jumlah penduduk terbanyak adalah Kota Jayapura, sedangkan kabupaten/kota dengan jumlah penduduk paling sedikit adalah Kabupaten Supiori.

Laju Pertumbuhan PDRB atas dasar harga konstan adalah sebesar -15,72 persen pada tahun 2019. Kabupaten/kota dengan laju pertumbuhan PDRB atas dasar harga konstan terbesar adalah Kabupaten Merauke dan yang terkecil adalah Kabupaten Mimika. Sementara Kabupaten Intan Jaya berada pada posisi ke 26 dengan laju pertumbuhan PDRB atas dasar harga konstan sebesar 2,72persen.

Jumlah Penduduk Miskin di Provinsi Papua pada tahun 2019 adalah 926,36 ribu jiwa, Kabupaten Intan Jaya berada di posisi ke 23 dengan jumlah penduduk miskin sebanyak 21,1 ribu jiwa. Kabupaten/kota dengan jumlah penduduk miskin terbanyak adalah Kabupaten Jayawijaya, sedangkan kabupaten/kota dengan jumlah penduduk paling sedikit adalah Kabupaten Sarmi.

**DESCRIPTION**

*The population of Papua Province according to the projection of 3.379.302 people, Intan Jaya Regency is in the 24th largest with the projection population of 49.293 people. Regency / municipality city with the largest population is Jayapura Municipality, while the Regency / municipality with the least population is Supiori Regency.*

*In 2019, the rate of growth of Gross Regional Domestic Product (GRDP) at constant prices was -15,72 percent. The Regency/municipality with the growth of GRDP at constant price is Merauke Regency and the smallest is Mimika Regency. While the growth rate of GRDP at constant price of Intan Jaya Regency is 2,72 percent, on the 28<sup>th</sup> place.*

*The number of poor people in Papua Province in 2019 was 926,36 thousands people, Intan Jaya Regency on the 23 place with 21,1 thousands people. The most number of poor people in Papua Province was Jayawijaya Regency, while the smallest number of poor people was Sarmi Regency.*

IPM tertinggi di Provinsi Papua berada di Kota Jayapura dengan angka IPM sebesar 80,16 sedangkan angka IPM terendah adalah Kabupaten Nduga dengan angka IPM sebesar 30,75. IPM Kabupaten Intan Jaya berada di posisi 25 se-Provinsi Papua dengan besaran angka IPM yakni 47,51.

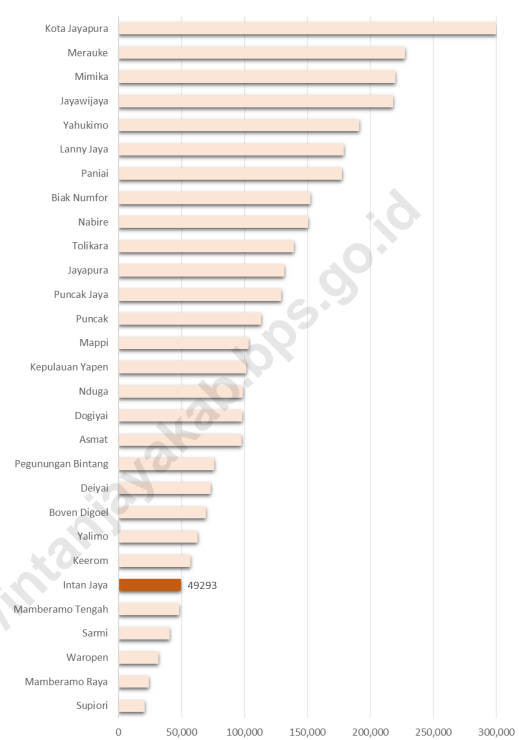
*The highest Human Development Index (HDI) was in Jayapura Municipality with 80,16, while the lowest of HDI was in Nduga with 30,75. The HDI of Intan Jaya Regency on the 25<sup>th</sup> position in Papua Province with 47,51.*

<https://intanjayakab.bps.go.id>



**Gambar** 13.1  
**Figures**

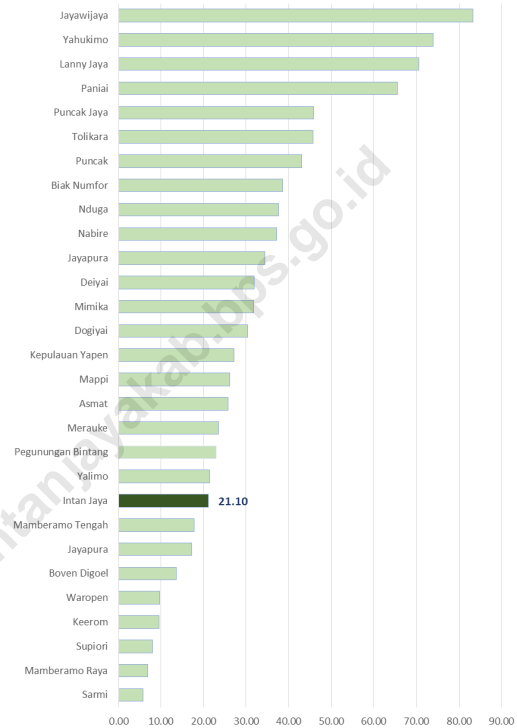
**Jumlah Penduduk Menurut Kabupaten/Kota di Provinsi Papua, 2019**  
**Population by Regency/Municipality in Papua Province, 2019**



Sumber/Source : BPS, Proyeksi Penduduk Indonesia 2010–2035/BPS-Statistics Indonesia, Indonesia Population Projection 2010–2035

**Gambar** 13.2  
**Figures**

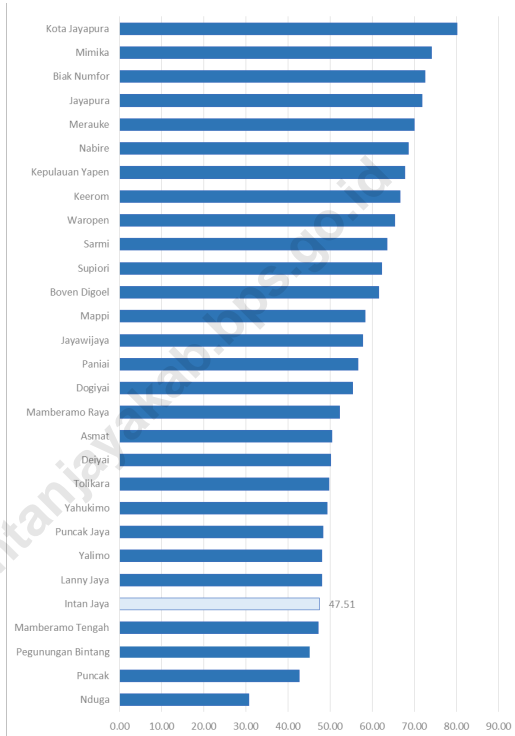
**Jumlah Penduduk Miskin Menurut Kabupaten/Kota di Provinsi Papua (ribu), 2019**  
**Number of Poor Population by Regency/Municipality in Papua Province (thousand), 2019**



Sumber/Source : BPS Provinsi Papua / BPS -Statistics of Papua Province

**Gambar** 13.3  
**Figures**

**Indeks Pembangunan Manusia Menurut Kabupaten/Kota di Provinsi Papua, 2019**  
*Human Development Index by Regency/Municipality in Papua Province, 2019*



Sumber/Source : BPS Provinsi Papua / BPS -Statistics of Papua Province

**Tabel**  
**Table** 13.1

**Jumlah Penduduk Menurut Kabupaten/Kota di Provinsi Papua (ribu), 2015–2019**  
**Population by Regency/Municipality in Papua Province (thousand), 2015–2019**

Kabupaten/Kota Regency/Municipality	2015	2016	2017	2018	2019
(1)	(2)	(3)	(4)	(5)	(6)
<b>Kabupaten/Regency</b>					
Merauke	216,59	220,01	223,39	225,71	227,41
Jayawijaya	206,32	210,23	212,81	214,99	217,89
Jayapura	121,41	123,78	125,98	128,59	131,80
Nabire	140,18	142,80	145,10	147,92	150,31
Kepulauan Yapen	91,40	93,11	95,01	97,41	101,20
Biak Numfor	139,17	141,80	144,70	148,40	152,40
Paniai	164,28	167,33	170,19	173,39	177,41
Puncak Jaya	115,31	119,78	123,59	126,11	129,30
Mimika	201,68	205,59	210,41	215,49	219,69
Boven Digoel	63,02	64,67	66,21	67,72	69,21
Mappi	91,88	93,59	94,67	99,60	103,29
Asmat	88,58	90,32	92,91	95,61	97,49
Yahukimo	181,33	184,22	187,02	189,09	190,89
Pegunungan Bintang	71,71	72,51	73,47	74,40	75,79
Tolikara	131,32	133,79	136,58	137,70	139,11
Sarmi	36,80	37,51	38,21	39,41	40,52
Keerom	53,69	54,13	55,02	55,80	57,10
Waropen	28,40	28,80	29,48	30,61	31,51
Supiori	18,19	18,49	19,10	20,02	20,71
Mamberamo Raya	21,52	21,82	22,31	23,31	24,09

Lanjutan Tabel/*Continued Table* 13.1

<b>Kabupaten/Kota</b> <i>Regency/Municipality</i>	<b>2015</b>	<b>2016</b>	<b>2017</b>	<b>2018</b>	<b>2019</b>
(1)	(2)	(3)	(4)	(5)	(6)
Nduga	94,17	95,89	97,01	97,52	98,60
Lanny Jaya	172,63	174,78	176,69	177,68	179,00
Mamberamo Tengah	46,32	46,70	47,49	48,09	48,20
Yalimo	58,89	59,78	60,82	61,12	62,61
Puncak	103,62	105,52	107,82	111,18	113,20
Dogiyai	92,19	93,81	95,00	96,59	97,90
Intan Jaya	45,92	47,30	48,32	48,81	49,29
Deiyai	69,38	70,62	72,21	72,49	73,20
<b>Kota/Municipality</b>					
Kota Jayapura	283,49	288,79	293,69	297,78	300,19
<b>Papua</b>	<b>3 149,38</b>	<b>3 207,44</b>	<b>3 265,20</b>	<b>3 322,53</b>	<b>3 379,30</b>

Sumber/Source: BPS, Sensus Penduduk (SP) 2010 dan Proyeksi Penduduk Indonesia 2010–2035/BPS-Statistics Indonesia, 2010  
Population Census and Indonesia Population Projection 2010–2035

**Tabel**  
**Table** 13.2

**Laju Pertumbuhan Produk Domestik Regional Bruto Atas Dasar Harga Konstan 2010 Menurut Kabupaten/Kota di Provinsi Papua (persen), 2015–2019**  
**Rate of Growth of Gross Regional Domestic Products at Constant 2010 Prices by Regency/Municipality in Papua Province (percent), 2015–2019**

<b>Kabupaten/Kota Regency/Municipality</b>	<b>2015</b>	<b>2016</b>	<b>2017</b>	<b>2018*</b>	<b>2019**</b>
(1)	(2)	(3)	(4)	(5)	(6)
<b>Kabupaten/Regency</b>					
Merauke	5,93	7,66	7,46	8,11	7,57
Jayawijaya	2,98	4,67	5,51	6,34	4,97
Jayapura	5,76	8,54	7,01	7,69	7,69
Nabire	4,60	6,79	6,10	5,83	4,83
Kepulauan Yapen	1,86	5,41	4,64	4,55	4,73
Biak Numfor	2,60	4,06	-4,57	0,42	2,18
Paniai	1,89	6,73	4,76	6,49	3,84
Puncak Jaya	0,66	4,60	3,73	4,52	4,29
Mimika	44,26	13,51	3,69	10,27	-38,52
Boven Digoel	2,21	4,74	4,07	3,45	2,42
Mappi	1,13	6,92	7,03	6,31	6,11
Asmat	0,95	6,18	5,85	5,77	4,72
Yahukimo	0,96	4,61	6,05	5,47	4,98
Pegunungan Bintang	0,88	6,49	6,05	5,28	4,74
Tolikara	0,69	4,58	4,60	4,63	3,92
Sarmi	1,10	6,71	7,10	6,24	5,93
Keerom	1,28	5,79	4,85	4,19	3,92
Waropen	0,88	9,46	7,72	7,18	5,43
Supiori	0,50	4,43	4,01	4,18	4,34

Lanjutan Tabel/*Continued Table 13.2*

<b>Kabupaten/Kota Regency/Municipality</b>	<b>2015</b>	<b>2016</b>	<b>2017</b>	<b>2018*</b>	<b>2019**</b>
(1)	(2)	(3)	(4)	(5)	(6)
Mamberamo Raya	0,61	8,08	6,45	5,90	5,88
Nduga	0,48	6,73	7,25	5,74	4,84
Lanny Jaya	0,73	5,81	5,39	5,27	5,16
Mamberamo Tengah	0,47	5,72	5,66	5,11	4,94
Yalimo	0,46	6,83	5,19	6,49	5,49
Puncak	0,50	7,32	6,67	6,72	4,80
Dogiyai	0,55	6,90	5,88	5,86	5,73
Intan Jaya	0,50	7,17	3,66	2,79	2,72
Deiyai	0,53	7,91	4,80	3,43	3,74
<b>Kota/Municipality</b>					
Jayapura	14,05	7,23	6,02	5,45	5,13
<b>Papua</b>	<b>7,35</b>	<b>9,14</b>	<b>4,64</b>	<b>7,37</b>	<b>-15,72</b>

Catatan/Note: \*Angka Sementara

\*\*Angka Sangat Sementara

Sumber/Source: BPS, berbagai sensus, survei dan sumber lain/BPS-Statistics Indonesia, various census, survey, and other sources

**Tabel**  
**Table** 13.3

**Jumlah Penduduk Miskin Menurut Kabupaten/Kota di  
Provinsi Papua (ribu), 2015–2019**  
**Number of Poor Population by Regency/Municipality in  
Papua Province (thousand), 2015–2019**

Kabupaten/Kota Regency/Municipality	2015	2016	2017	2018	2019
(1)	(2)	(3)	(4)	(5)	(6)
<b>Kabupaten/Regency</b>					
Merauke	23,96	24,28	24,06	23,72	23,49
Jayawijaya	81,12	83,00	81,94	82,90	83,23
Jayapura	18,23	16,76	16,31	17,19	17,19
Nabire	34,12	36,99	36,68	37,06	37,14
Kepulauan Yapen	25,23	25,53	25,35	26,30	27,19
Biak Numfor	37,76	38,10	36,63	37,93	38,60
Paniai	61,34	65,18	63,38	64,45	65,54
Puncak Jaya	43,06	44,27	44,16	45,51	45,89
Mimika	32,85	30,12	31,15	31,18	31,79
Boven Digoel	12,20	13,38	13,10	13,70	13,54
Mappi	24,60	24,82	24,31	25,21	26,10
Asmat	25,05	24,97	25,05	26,02	25,80
Yahukimo	74,37	74,54	73,27	74,02	73,92
Pegunungan Bintang	22,51	22,79	22,41	22,81	23,01
Tolikara	45,72	45,33	44,47	45,54	45,65
Sarmi	5,05	5,13	5,23	5,67	5,80
Keerom	8,46	9,26	9,14	9,40	9,55
Waropen	8,89	8,97	9,03	9,26	9,68
Supiori	7,20	6,99	7,09	7,76	7,97
Mamberamo Raya	6,31	6,42	6,63	6,94	6,96



Lanjutan Tabel/*Continued Table* 13.3

<b>Kabupaten/Kota</b> <i>Regency/Municipality</i>	<b>2015</b>	<b>2016</b>	<b>2017</b>	<b>2018</b>	<b>2019</b>
(1)	(2)	(3)	(4)	(5)	(6)
Nduga	33,38	36,72	36,07	37,14	37,60
Lanny Jaya	72,13	72,13	69,78	71,08	70,60
Mamberamo Tengah	16,36	17,88	17,20	17,75	17,79
Yalimo	21,36	21,36	21,18	21,64	21,48
Puncak	39,88	40,53	40,17	42,10	43,09
Dogiyai	26,68	29,15	28,75	29,32	30,37
Intan Jaya	18,84	20,53	20,29	20,80	21,10
Deiyai	31,53	31,72	31,33	31,50	31,87
<b>Kota/Municipality</b>					
Jayapura	34,34	34,48	33,51	33,74	34,42
<b>Papua</b>	<b>859,15</b>	<b>911,33</b>	<b>897,69</b>	<b>917,63</b>	<b>926,36</b>

Sumber/*Source*: BPS Provinsi Papua / *BPS -Statistics of Papua Province*

**Tabel**  
**Table** 13.4

**Angka Harapan Hidup Menurut Kabupaten/Kota di  
Provinsi Papua, 2015–2019**  
*Population Life Years by Regency/Municipality in Papua  
Province, 2015–2019*

Kabupaten/Kota Regency/Municipality	2015	2016	2017	2018	2019
(1)	(2)	(3)	(4)	(5)	(6)
<b>Kabupaten/Regency</b>					
Merauke	66,50	66,53	66,56	66,71	66,93
Jayawijaya	58,29	58,48	58,67	58,99	59,39
Jayapura	66,32	66,40	66,47	66,66	66,93
Nabire	67,44	67,50	67,55	67,72	67,97
Kepulauan Yapen	68,67	68,69	68,71	68,85	69,06
Biak Numfor	67,86	67,86	67,87	68,00	68,20
Paniai	65,45	65,58	65,70	65,94	66,27
Puncak Jaya	64,17	64,29	64,41	64,65	64,98
Mimika	71,89	71,90	71,93	72,06	72,27
Boven Digoel	58,24	58,51	58,77	59,16	59,64
Mappi	64,02	64,16	64,30	64,56	64,91
Asmat	55,50	55,90	56,32	56,88	57,53
Yahukimo	65,06	65,19	65,32	65,52	65,80
Pegunungan Bintang	63,78	63,84	63,90	64,08	64,34
Tolikara	64,86	64,98	65,10	65,30	65,58
Sarmi	65,69	65,76	65,82	66,00	66,26
Keerom	66,09	66,13	66,18	66,35	66,60
Waropen	65,73	65,77	65,82	65,99	66,24
Supiori	65,25	65,29	65,33	65,53	65,81
Mamberamo Raya	56,57	56,74	56,90	57,18	57,55

Lanjutan Tabel/*Continued Table* 13.4

<b>Kabupaten/Kota</b> <i>Regency/Municipality</i>	<b>2015</b>	<b>2016</b>	<b>2017</b>	<b>2018</b>	<b>2019</b>
(1)	(2)	(3)	(4)	(5)	(6)
Nduga	53,60	54,50	54,60	54,82	55,12
Lanny Jaya	64,86	65,63	65,65	65,79	66,00
Mamberamo Tengah	62,72	62,82	62,92	63,14	63,44
Yalimo	64,86	64,90	64,94	65,10	65,34
Puncak	65,08	65,10	65,13	65,33	65,61
Dogiyai	64,86	64,99	65,12	65,32	65,60
Intan Jaya	64,98	65,04	65,09	65,26	65,51
Deiyai	64,47	64,55	64,63	64,83	65,11
<b>Kota/Municipality</b>					
Kota Jayapura	69,97	69,99	70,00	70,15	70,38
<b>Papua</b>	<b>65,09</b>	<b>65,12</b>	<b>65,14</b>	<b>65,36</b>	<b>65,65</b>

Sumber/Source: BPS Provinsi Papua / BPS -Statistics of Papua Province

**Tabel**  
**Table** 13.5

**Indeks Pembangunan Manusia Menurut Kabupaten/Kota  
di Provinsi Papua, 2015–2019**  
*Human Development Index by Regency/Municipality in  
Papua Province, 2015–2019*

Kabupaten/Kota Regency/Municipality	2015	2016	2017	2018	2019
(1)	(2)	(3)	(4)	(5)	(6)
<b>Kabupaten/Regency</b>					
Merauke	67,75	68,09	68,64	69,38	69,98
Jayawijaya	54,18	54,96	55,99	56,82	57,79
Jayapura	70,04	70,50	70,97	71,25	71,84
Nabire	66,49	66,64	67,11	67,70	68,53
Kepulauan Yapen	65,28	65,55	66,07	67,00	67,76
Biak Numfor	70,85	71,13	71,56	71,96	72,57
Paniai	54,20	54,34	54,91	55,83	56,58
Puncak Jaya	44,87	45,49	46,57	47,39	48,33
Mimika	70,89	71,64	72,42	73,15	74,13
Boven Digoel	59,02	59,35	60,14	60,83	61,51
Mappi	56,11	56,54	57,10	57,72	58,30
Asmat	46,62	47,31	48,49	49,37	50,37
Yahukimo	46,63	47,13	47,95	48,51	49,25
Pegunungan Bintang	40,91	41,90	43,24	44,22	45,21
Tolikara	46,38	47,11	47,89	48,85	49,68
Sarmi	60,99	61,27	62,31	63,00	63,45
Keerom	63,43	64,10	64,99	65,75	66,59
Waropen	62,35	63,10	64,08	64,80	65,34
Supiori	60,09	60,59	61,23	61,84	62,30
Mamberamo Raya	48,29	49,00	50,25	51,24	52,20

Lanjutan Tabel/*Continued Table* 13.5

<b>Kabupaten/Kota</b> <i>Regency/Municipality</i>	<b>2015</b>	<b>2016</b>	<b>2017</b>	<b>2018</b>	<b>2019</b>
(1)	(2)	(3)	(4)	(5)	(6)
Nduga	25,47	26,56	27,87	29,42	30,75
Lanny Jaya	44,18	45,16	46,49	47,34	48,00
Mamberamo Tengah	43,55	44,15	45,50	46,41	47,23
Yalimo	44,32	44,95	46,19	47,13	48,08
Puncak	39,41	39,96	41,06	41,81	42,70
Dogiyai	52,78	53,32	54,04	54,44	55,41
Intan Jaya	44,35	44,82	45,68	46,55	47,51
Deiyai	48,28	48,50	49,07	49,55	50,11
<b>Kota/Municipality</b>					
Kota Jayapura	78,05	78,56	79,23	79,58	80,16
<b>Papua</b>	<b>57,25</b>	<b>58,05</b>	<b>59,09</b>	<b>60,06</b>	<b>60,84</b>

Sumber/Source: BPS Provinsi Papua / BPS -Statistics of Papua Province





# DATA

## MENCERDASKAN BANGSA

— *Enlighten The Nation* —



**BADAN PUSAT STATISTIK  
KABUPATEN PANIAI  
BPS-STATISTICS OF PANIAI  
REGENCY**

Komplek Perkantoran Madi, Paniai Timur, Kabupaten Paniai  
Telp: - Fax: -  
Homepage: <http://paniaikab.bps.go.id>, E-mail: [bps9410@bps.go.id](mailto:bps9410@bps.go.id)