

STATISTIK DAERAH

KECAMATAN

PEGANDON

2016



BADAN PUSAT STATISTIK
KABUPATEN KENDAL

STATISTIK KECAMATAN PEGANDON TAHUN 2016

NO. Publikasi/ *Publikasi Number* : 33.24.100.13.02

No. Katalog/ *Catalog Number* : 1101002.3324100

Jumlah Halaman/ *Total Pages* : 19 + iii halaman

Diterbitkan Oleh/ *Published By* :

BPS – Kabupaten Kendal/ *BPS – Statistics of Kendal Region*

Dicetak Oleh :

BPS – Kabupaten Kendal/ *BPS – Statistics of Kendal Region*

Boleh dikutip dengan menyebutkan sumbernya

May be cited with reference to the sources

<http://kendalkab.bps.go.id/>

KATA SAMBUTAN

Buku Statistik Kecamatan Pegandon 2016 diterbitkan oleh BADAN PUSAT STATISTIK KABUPATEN KENDAL, Buku ini diharapkan akan menjadikan Ikon BPS yang bisa dibanggakan pada level atau tingkat Kecamatan.

Publikasi Statistik Kecamatan Pegandon 2016 diterbitkan untuk melengkapi Kecamatan Dalam Angka Yang sudah rutin diterbitkan setiap tahun, berbeda dengan publikasi Kecamatan Dalam Angka yang menitik beratkan pada Tabel dan Grafik, untuk publikasi Statistik Kecamatan Pegandon 2016 banyak menampilkan ulasan dan analisa dari angka yang ada serta situasi tentang wilayah.

Materi yang disajikan pada Statistik Kecamatan Pegandon 2016 berisi berbagai informasi/indikator yang terkait dengan hasil pembangunan dari berbagai sektor dan diharapkan dapat dipergunakan untuk bahan kajian untuk perencanaan dan evaluasi berbagai macam program pembangunan.

Akhirnya kami sampaikan terima kasih dan penghargaan sebesar-besarnya kepada semua pihak yang telah membantu, sehingga penerbitan publikasi ini dapat terlaksana. Kritik dan saran sangat kami hargai guna penyempurnaan publikasi dimasa mendatang.

Kendal, Juli 2016
BADAN PUSAT STATISTIK KABUPATEN KENDAL
Kepala,

Drs. SUGITA, MM
NIP. 19640813 199003 1 002

KATA PENGANTAR

Publikasi Statistik Daerah Kecamatan Pegandon 2016 merupakan publikasi yang diterbitkan oleh Badan Pusat Statistik Kabupaten Kendal. Publikasi ini berisi berbagai data dan informasi terpilih seputar Kecamatan Pegandon, yang dianalisis secara sederhana untuk membantu pengguna data memahami perkembangan pembangunan serta potensi yang ada di Kecamatan Pegandon.

Publikasi Statistik Daerah Kecamatan Pegandon 2016 berisi tentang berbagai hal untuk melengkapi Publikasi Statistik yang sudah terbit secara rutin setiap tahun. Berbeda dengan publikasi-publikasi yang sudah ada, publikasi ini lebih menekankan pada analisis (sederhana).

Semoga publikasi ini bermanfaat bagi para pengguna data sekaligus dapat memperkaya akan kebutuhan data statistik di Kecamatan Pegandon.

Akhirnya, saya ucapkan terima kasih yang sebesar-besarnya kepada semua pihak yang telah membantu dalam penerbitan publikasi ini. Saran yang konstruktif sangat kami harapkan demi perbaikan publikasi di masa yang adakan datang.

Pegandon, Juli 2016

Koordinator Statistik Kecamatan Pegandon

MEYRINA TRI ASTUTI

19850530 201101 2 014

DAFTAR ISI

KATA SAMBUTAN	i
KATA PENGANTAR	ii
DAFTAR ISI	iii
BAB I. GEOGRAFIS	1
BAB II. PEMERINTAHAN	5
BAB III. PENDUDUK	8
BAB IV. PENDIDIKAN	10
BAB V. KESEHATAN	13
BAB VI. SOSIAL	15
BAB VII. PERTANIAN	17
BAB VIII. KEUANGAN	21

GEOGRAFI DAN IKLIM

1

Kecamatan Pegandon mempunyai lahan Hutan seluas 12,23 Km²

A. GEOGRAFI

Kecamatan Pegandon terletak di wilayah Kabupaten Kendal Provinsi Jawa Tengah dan berada di dataran rendah. Secara administratif Kecamatan Pegandon berbatasan dengan Kecamatan Patebon di sebelah Utara, Kecamatan Singorojo di sebelah Selatan, Kecamatan Gemuh di sebelah Barat dan Kecamatan Ngampel di sebelah Timur.

Luas wilayah Kecamatan Pegandon 31,12 Km². Dari luas tersebut sebagian besar merupakan lahan bukan pertanian, yang merupakan kawasan hutan Negara yang berada di desa Wonosari dengan luas 12,23 Km² atau 65,46 persen dan lahan sawah dengan luas 8,52 Km² atau 27,38 persen dari seluruh wilayah kecamatan Pegandon

PETA ADMINISTRASI KECAMATAN PEGANDON



1

GEOGRAFI DAN IKLIM

Bulan Desember 2015 Adalah Curah Hujan Tertinggi 291 mm

Tabel 1.1 Luas Penggunaan Lahan

Kecamatan Pegandon 2016

JENIS LAHAN	LUAS Km ²	Presentase %
(1)	(2)	(3)
Lahan Sawah	8,52	27,38
Lahan Bukan Sawah	2,23	7,17
Lahan Bukan Pertanian	20,37	65,46
Jumlah	31.12	100.00

Sumber data: Statistik Kecamatan Pegandon

PROSENTASE LUAS WILAYAH KECAMATAN PEGANDON MENURUT PENGGUNAAN



Kecamatan Pegandon terbagi menjadi 12 desa yaitu Desa Pekuncen dengan Luas 1,50 km², Desa Puguh 1,42 km², Desa Wonosari 14,50 Km², Desa Dawungsari 1,01 Km², Desa Margomulyo 2,00 Km², Desa Tegorejo 2,21 Km², Desa Pesawahan 1,88 Km², Desa Karangmulyo 1,76 Km², Desa Pucangrejo 1,26 Km², Desa Gubugsari 2,08 Km², Desa Pegandon 0,83 Km², Desa Penanggulan 0,67 Km²

Dari 12 desa tersebut Desa Wonosari adalah desa yang memiliki wilayah terluas yaitu 14,50 Km² atau sekitar 46,59 persen dan yang memiliki luas terkecil adalah Desa Penanggulan hanya sekitar 0,67 Km² atau 2,15 persen dari total luas wilayah Kecamatan Pegandon.

GEOGRAFI DAN IKLIM

1

Kecamatan Pegandon mempunyai lahan Hutan seluas 12,23 Km²

Tabel 1.2 Luas Wilayah Kecamatan Pegandon Dirinci Menurut Desa

Desa	Luas	Persentase
	Km2	(%)
(1)	(2)	(3)
01 Pekuncen	1,50	4,82
02 Puguh	1,42	4,56
03 Wonosari	14,40	46,59
04 Dawungsari	1,01	3,25
05 Margomulyo	2,00	6,43
06 Tegorejo	2,21	7,10
07 Pesawahan	1,88	6,04
08 Karangmulyo	1,76	5,66
09 Pucangrejo	1,26	4,05
10 Gubugsari	2,08	6,68
11 Pegandon	0,83	2,67
12 Penanggulan	0,67	2,15
Jumlah	31,12	100,00

Sumber data: Statistik Kecamatan Pegandon

B. IKLIM

Selama tahun 2015 rata-rata curah hujan di Kecamatan Pegandon mencapai 132 mm lebih rendah dibanding tahun 2014 dengan curah hujan 174 mm. Curah hujan tertinggi pada tahun 2015 terjadi pada bulan Desember sebesar 291 mm.

Tabel 1.3 Banyaknya Curah Hujan Kecamatan Pegandon Tahun 2013-2015

Bulan	Tahun		
	2013	2014	2015
(1)	(2)	(3)	(4)
Januari	642	707	290
Februari	266	342	237
Maret	176	209	156
April	138	91	221
Mei	176	110	129
Juni	186	100	57
Juli	131	110	4
Agustus	54	45	25
September	0	0	0
Oktober	59	29	0
November	135	100	169
Desember	348	242	291
Total	2.311	2.085	1.579
Rata-rata	193	174	132

Sumber data: Pengairan Ranting Pegandon

1

GEOGRAFI DAN IKLIM

Bulan Desember 2015 Adalah Curah Hujan Tertinggi 291 mm

Rata-rata banyaknya hari hujan tahun 2015 diKecamatan Pegandon adalah 7 hari, rata-rata tersebut lebih rendah dibanding rata-rata hari hujan tahun 2014 sebanyak 11 hari. Rata-rata hari hujan terbanyak sepanjang tahun 2015 terjadi pada bulan Januari dan Desember yaitu 16 hari hujan.

September dan Oktober Tidak Ada Hujan Di Kecamatan Pegandon

Tabel 1.4 Banyaknya Hari Hujan Kecamatan Pegandon Tahun 2013-2015

Bulan	Tahun		
	2013	2014	2015
(1)	(2)	(3)	(4)
Januari	17	28	16
Februari	12	16	11
Maret	13	11	11
April	14	11	10
Mei	7	11	6
Juni	10	7	3
Juli	0	11	2
Agustus	3	3	2
September	0	0	0
Oktober	5	2	0
November	8	10	11
Desember	14	17	16
Total	111	127	88
Rata-rata	9	11	7

Sumber data: Pengairan Ranting Pegandon

3

PENDUDUK

Penduduk Kecamatan Pegandon tahun 2015 sebanyak 36.458 jiwa

A. PENDUDUK

Jumlah penduduk Kecamatan Pegandon pada tahun 2015 sebanyak 36.458 jiwa menurun 1,97 persen dibanding tahun 2014, jumlah penduduk tahun 2014 37.193 jiwa. Jumlah penduduk paling banyak adalah desa Tegorejo sebanyak 4.915 jiwa dan jumlah penduduk paling sedikit adalah desa Dawungsari sebanyak 1.523 jiwa.

Jumlah penduduk laki-laki pada

tahun 2015 di Kecamatan Pegandon 18.072 jiwa sedangkan jumlah penduduk perempuan 18.386 jiwa. Presentase jumlah penduduk laki-laki dan perempuan di Kecamatan Pegandon adalah 49,56 persen untuk penduduk laki-laki dan 50,43 persen untuk penduduk perempuan.

Tabel 3.1 Banyaknya Penduduk Dirinci Menurut Jenis Kelamin Kecamatan Pegandon Tahun 2015

NO	DESA	L	P	JML
(1)	(2)	(3)	(4)	(5)
1	Pekuncen	965	980	1.945
2	Puguh	1.350	1.357	2.707
3	Wonosari	1.654	1.573	3.227
4	Dawungsari	740	783	1.523
5	Margomulyo	1.795	1.879	3.674
6	Tegorejo	2.433	2.482	4.915
7	Pesawahan	1.260	1.224	2.484
8	Karangmulyo	1.407	1.356	2.763
9	Pucangrejo	1.188	1.171	2.359
10	Gubugsari	1.962	1.948	3.910
11	Pegandon	1.536	1.854	3.390
12	Penanggulan	1.782	1.779	3.561
JUMLAH		18.072	18.386	36.458

Sumber data: Dinas Kependudukan dan Catatan Sipil

Grafik 3.1 Presentase Jumlah Penduduk Laki-Laki Dan Perempuan Kecamatan Pegandon Tahun 2015




PENDUDUK

Desa Wonosari mempunyai kepadatan Penduduk paling rendah di Kecamatan Pegandon

3

Grafik 3.2 Banyaknya Penduduk Kecamatan Pegandon Menurut Kelompok Umur Tahun 2015



Sumber data: Statistik Kecamatan Pegandon

Jumlah penduduk menurut kelompok umur Kecamatan Pegandon, penduduk terbesar berada pada kelompok umur 15 - 19 tahun sebanyak 3.286 jiwa. Penduduk terkecil berada pada kelompok umur 75+ tahun sebanyak 726 jiwa.

Tabel 3.2 Kepadatan Penduduk Kecamatan Pegandon Tahun 2015

NO	DESA	Luas Km2	Jiwa	Kepada- tan Jiwa/Km ²
(1)	(2)	(3)	(4)	(5)
1	Pekuncen	1,50	1.945	1.297
2	Puguh	1,42	2.707	1.906
3	Wonosari	14,5	3.227	223
4	Dawungsari	1,01	1.523	1.508
5	Margomulyo	2,00	3.674	1.837
6	Tegorejo	2,21	4.915	2.224
7	Pesawah	1,88	2.484	1.321
8	Karangmulyo	1,76	2.763	1.570
9	Pucangrejo	1,26	2.359	1.872
10	Gubugsari	2,08	3.910	1.880
11	Pegandon	0,83	3.390	4.084
12	Penanggulan	0,67	3.561	5.315
JUMLAH		31,12	36.458	1.172

Sumber data: Statistik Kecamatan Pegandon

Kepadatan penduduk Kecamatan Pegandon tahun 2015 adalah 1.172 jiwa/km², angka ini mengalami penurunan dibandingkan tahun 2014 yaitu 1.195 jiwa/km². Desa Penanggulan mempunyai kepadatan penduduk paling tinggi dibanding desa-desa lain di Kecamatan Pegandon dengan 5.315 penduduk/Km². Sedangkan desa Wonosari mempunyai kepadatan penduduk paling rendah dengan 223 penduduk/Km².

PENDIDIKAN

Selama tahun 2015 jumlah guru TK, SD, SMP dan SMA Kecamatan Pegandon sebanyak 482 orang.

4

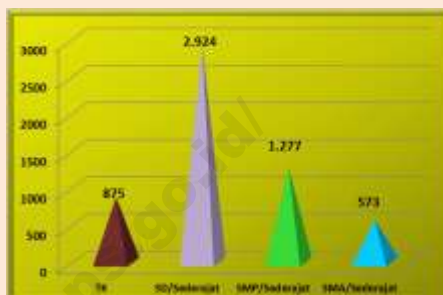
Tabel 4.1 Banyaknya Sekolah Kecamatan Pegandon Tahun 2013– 2015

Jenjang Pendidikan	Tahun		
	2013	2014	2015
(1)	(2)	(3)	(4)
TK	16	16	16
SD / MI	22	22	22
SLTP / MTS	7	7	7
SMA / SMK	4	4	4

Sumber data: KDA Pegandon tahun 2015

Jumlah fasilitas sekolah taman kanak-kanak (TK) di Kecamatan Pegandon tahun 2015 tidak ada perubahan tetap 16 TK. Tidak ada TK negeri di Kecamatan Pegandon, 16 TK tersebut adalah swasta. Jumlah murid dan guru TK di Kecamatan Pegandon ada 875 murid dan 56 guru, sehingga rasio murid dan guru TK di Kecamatan Pegandon sebesar 16. Artinya setiap guru TK menangani 16 murid.

Gafik 4.1 Perbandingan Jumlah Murid Di Kecamatan Pegandon 2015



Sekolah dasar di Kecamatan Pegandon sebanyak 22 sekolah. Dari 22 sekolah tersebut ada 19 SD Negeri, 1 SD Swasta dan 2 Madrasah Ibtidaiyah (MI). Jumlah murid sekolah dasar di Kecamatan Pegandon 2.924 murid, terdiri dari 2.651 murid SD Negeri, 164 murid Madrasah Ibtidaiyah, dan 109 murid SD swasta. Sedangkan jumlah guru yang mengajar di SD Kecamatan Pegandon sebanyak 215 guru, sehingga rasio murid guru SD di Kecamatan Pegandon sebesar 13. Artinya setiap 1 orang guru SD mengajar 13 murid SD.

4

PENDIDIKAN

Selama tahun 2015 jumlah murid TK, SD, SMP dan SMA Kecamatan Pegandon sebanyak 5.649 murid

Tabel 4.2 Banyaknya Murid Kecamatan Pegandon Tahun 2013 – 2015

Jenjang Pendidikan	Tahun		
	2013	2014	2015
(1)	(2)	(3)	(4)
TK	722	826	875
SD / MI	3.716	3.697	2.924
SLTP / MTS	1.996	1.937	1.277
SMA / SMK	962	729	573

Sumber data: KDA Pegandon

Di Kecamatan Pegandon ada 4 SMP Negeri, 1 Madrasah Tsanawiyah (MTs) dan 2 SMP swasta. Tahun 2013 jumlah murid sekolah menengah pertama di Kecamatan Pegandon 1.227 murid, sedangkan jumlah guru ada 149 guru. Sehingga rasio murid dan guru SMP di Kecamatan Pegandon 25, artinya setiap 1 orang guru mengajar 25 murid.

Jumlah Sekolah Menengah Atas (SMA) di Kecamatan Pegandon ada 2 baik negeri maupun swasta. Jumlah murid sekolah menengah atas di Kecamatan Pegandon sebanyak 440 murid, sedangkan jumlah guru sekolah menengah atas ada 34 guru. Sehingga rasio murid guru SMA di Kecamatan Pegandon sebesar 12, artinya setiap 1 guru mengajar 12 murid SMA.

Sekolah Menengah Kejuruan (SMK) di Kecamatan Pegandon ada 2, tidak ada SMK negeri di Kecamatan Pegandon. Jumlah murid sekolah menengah kejuruan di Kecamatan Pegandon ada 133 murid, sedangkan jumlah guru ada 28 guru. Sehingga rasio murid guru SMK di Kecamatan Pegandon sebesar 5, artinya setiap 1 guru mengajar 5 murid SMK.

PENDIDIKAN

Selama tahun 2015 jumlah guru TK, SD, SMP dan SMA Kecamatan Pegandon sebanyak 482 orang.

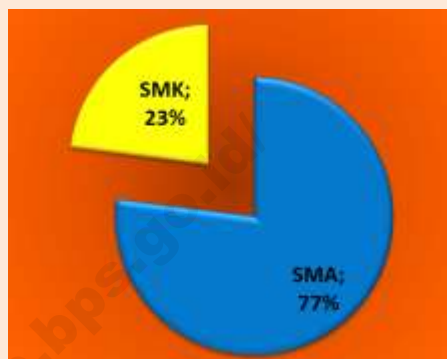
4

Tabel 4.3 Banyaknya Guru Kecamatan Pegandon Tahun 2013 – 2015

Jenjang Pendidikan	Tahun		
	2013	2014	2015
(1)	(2)	(3)	(4)
TK	53	53	56
SD / MI	210	214	215
SLTP / MTS	157	149	149
SMA / SMK	82	80	62

Sumber data: KDA Pegandon

Grafik 4.2 Presentase Pelajar SMA dan SMK Kecamatan Pegandon



Minat masyarakat di Kecamatan Pegandon untuk masuk sekolah Menengah Kejuruan pada tahun 2015 masih terbilang rendah, ini dibuktikan dengan presentase jumlah pelajar SMA dengan SMK. Dari 573 pelajar SMA / sederajat, 76 persen adalah siswa SMA dan 24 persen siswa SMK.

5

KESEHATAN

Penggunaan Alat Kontrasepsi Kondom masih Rendah di Kecamatan Pegandon.



Jumlah sarana fasilitas kesehatan di Kecamatan Pegandon tahun 2015 terdiri dari 1 puskesmas, 1 puskesmas pembantu (Pustu), 8 praktek dokter umum, 1 balai kesehatan dan 6 apotek, 1 rumah bersalin dan 6 pos kesehatan desa.

Tenaga medis yang ada di Kecamatan Pegandon terdiri dari 9 dokter, 95 mantri kesehatan, 35 bidan dan 18 dukun bayi. Tahun 2014 tidak ada perubahan dengan jumlah tenaga kesehatan di Kecamatan Pegandon.

Tabel 5.1 Fasilitas Kesehatan Kecamatan Pegandon Tahun 2013 - 2015

Fasilitas Kesehatan	Tahun		
	2013	2014	2015
(1)	(2)	(3)	(4)
Puskesmas	1	1	1
Pustu	1	1	1
Praktek Dokter Umum	6	8	8
RS Bersalin	1	1	1
Balai Kesehatan	0	1	1
Apotek	5	6	6
Pos Kesehatan Desa	12	6	6

Sumber data: Puskesmas Kecamatan Pegandon

Tabel 5.2 Tenaga Kesehatan Kecamatan Pegandon Tahun 2013 - 2015

Tenaga kesehatan	Tahun		
	2013	2014	2015
(1)	(2)	(3)	(4)
Dokter	9	9	9
Mantri Kesehatan	95	95	95
Bidan	34	35	35
Dukun Bayi	18	18	18

Sumber data: Puskesmas Kecamatan Pegandon

KESEHATAN

5

Tahun 2015 ada 4 sumur artesis di Kecamatan Pegandon

Sarana air bersih di Kecamatan Pegandon terdiri dari sumur artesis, SPT, sumur gali dan pelanggan PAM. Selama tahun 2013 - 2015 pelanggan PAM di Kecamatan Pegandon mengalami peningkatan sebesar 70 persen.

Tabel 5.3 Sarana Air Bersih Kecamatan Pegandon Tahun 2013 - 2015

Sarana Air Bersih	Tahun		
	2013	2014	2015
(1)	(2)	(3)	(4)
Sumur Artesis	3	4	4
SPT	0	0	0
Sumur Gali	9.588	9.633	9.633
Pelanggan PAM	2.116	2.864	3.061

Sumber data: Puskesmas Kecamatan Pegandon

Tahun 2015 akseptor KB di Kecamatan Pegandon mencapai 4.965 akseptor, dengan rincian 109 pengguna IUD, 1.434 pengguna pil, 27 pengguna kondom, 544 pengguna implant, 2.670 pengguna suntik, 39 pengguna MOP

(Media Operasi Pria), 142 pengguna MOW (Media Operasi Wanita). Akseptor KB tahun 2015 meningkat 4,5 persen dibanding tahun 2014.

Tabel 5.4 Akseptor KB Aktif Kecamatan Pegandon Tahun 2013 - 2015

Kontrasepsi	Tahun		
	2013	2014	2015
(1)	(2)	(3)	(4)
IUD	86	96	109
Pil	1.328	1.418	1.434
Kondom	25	25	27
Implant	389	461	544
Suntik	2.742	2.572	2.670
MOP	38	39	39
MOW	127	138	142
JUMLAH	4.735	4.749	4.965

Sumber data: PLKB Kecamatan Pegandon

5

KESEHATAN

Penggunaan Alat Kontrasepsi Kondom masih Rendah di Kecamatan Pegandon.



Jumlah sarana fasilitas kesehatan di Kecamatan Pegandon tahun 2015 terdiri dari 1 puskesmas, 1 puskesmas pembantu (Pustu), 8 praktek dokter umum, 1 balai kesehatan dan 6 apotek, 1 rumah bersalin dan 6 pos kesehatan desa.

Tenaga medis yang ada di Kecamatan Pegandon terdiri dari 9 dokter, 95 mantri kesehatan, 35 bidan dan 18 dukun bayi. Tahun 2014 tidak ada perubahan dengan jumlah tenaga kesehatan di Kecamatan Pegandon.

Tabel 5.1 Fasilitas Kesehatan Kecamatan Pegandon Tahun 2013 - 2015

Fasilitas Kesehatan	Tahun		
	2013	2014	2015
(1)	(2)	(3)	(4)
Puskesmas	1	1	1
Pustu	1	1	1
Praktek Dokter Umum	6	8	8
RS Bersalin	1	1	1
Balai Kesehatan	0	1	1
Apotek	5	6	6
Pos Kesehatan Desa	12	6	6

Sumber data: Puskesmas Kecamatan Pegandon

Tabel 5.2 Tenaga Kesehatan Kecamatan Pegandon Tahun 2013 - 2015

Tenaga kesehatan	Tahun		
	2013	2014	2015
(1)	(2)	(3)	(4)
Dokter	9	9	9
Mantri Kesehatan	95	95	95
Bidan	34	35	35
Dukun Bayi	18	18	18

Sumber data: Puskesmas Kecamatan Pegandon

KESEHATAN

5

Tahun 2015 ada 4 sumur artesis di Kecamatan Pegandon

Sarana air bersih di Kecamatan Pegandon terdiri dari sumur artesis, SPT, sumur gali dan pelanggan PAM. Selama tahun 2013 - 2015 pelanggan PAM di Kecamatan Pegandon mengalami peningkatan sebesar 70 persen.

Tabel 5.3 Sarana Air Bersih Kecamatan Pegandon Tahun 2013 - 2015

Sarana Air Bersih	Tahun		
	2013	2014	2015
(1)	(2)	(3)	(4)
Sumur Artesis	3	4	4
SPT	0	0	0
Sumur Gali	9.588	9.633	9.633
Pelanggan PAM	2.116	2.864	3.061

Sumber data: Puskesmas Kecamatan Pegandon

Tahun 2015 akseptor KB di Kecamatan Pegandon mencapai 4.965 akseptor, dengan rincian 109 pengguna IUD, 1.434 pengguna pil, 27 pengguna kondom, 544 pengguna implant, 2.670 pengguna suntik, 39 pengguna MOP

(Media Operasi Pria), 142 pengguna MOW (Media Operasi Wanita). Akseptor KB tahun 2015 meningkat 4,5 persen dibanding tahun 2014.

Tabel 5.4 Akseptor KB Aktif Kecamatan Pegandon Tahun 2013 - 2015

Kontrasepsi	Tahun		
	2013	2014	2015
(1)	(2)	(3)	(4)
IUD	86	96	109
Pil	1.328	1.418	1.434
Kondom	25	25	27
Implant	389	461	544
Suntik	2.742	2.572	2.670
MOP	38	39	39
MOW	127	138	142
JUMLAH	4.735	4.749	4.965

Sumber data: PLKB Kecamatan Pegandon

6

SOSIAL

Tahun 2015 terdapat 10.977 keluarga tahapan di Kecamatan Pegandon



Penduduk

Kecamatan

Tempat ibadah di Kecamatan

Pegandon mayoritas beragama Islam. Pemeluk agama Islam yaitu 99,81 persen, pemeluk agama Kristen 0,11 persen dan pemeluk agama Katolik 0,08 persen. Tidak ada pemeluk agama Budha dan Hindu di Kecamatan Pegandon.

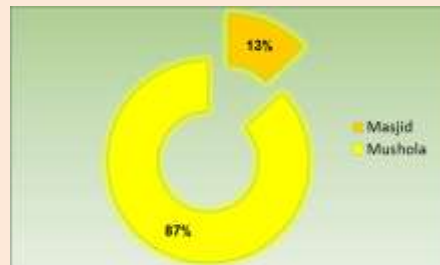
Pegandon terdiri dari Masjid dan Mushola saja, ini di karenakan 99 persen mayoritas beragama Islam. Ada 22 jumlah masjid di Kecamatan Pegandon dan tersebar di 12 desa. Jumlah mushola di Kecamatan Pegandon ada 145 dan tersebar di 12 desa.

Tabel 6.1 Jumlah Pemeluk Agama Di Kecamatan Pegandon Tahun 2015

Agama	Jumlah Pemeluk	Presentase
(1)	(2)	(3)
Islam	36.389	99,81
Kristen	40	0,11
Katolik	29	0,08
Budha	0	0
Hindu	0	0
JUMLAH	36.458	100

Sumber: KDA Pegandon

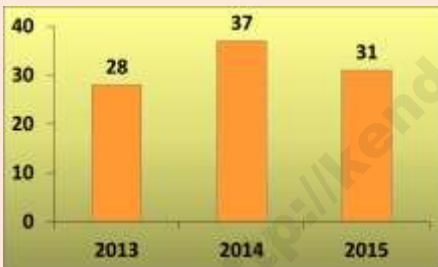
Grafik 6.1 Presentase Jumlah Tempat Ibadah Di Kecamatan Pegandon Tahun 2015





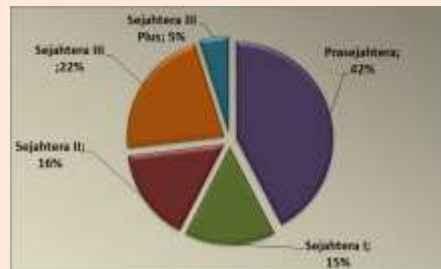
Jumlah jamaah Haji di Kecamatan Pegandon tahun 2015 mengalami penurunan sekitar 16 persen dibanding tahun 2014. Di tahun 2014 jamaah haji Kecamatan Pegandon sebanyak 37 jamaah dan tahun 2015 sebanyak 31 jamaah haji.

Grafik 6.2 jumlah Jamaah Haji Kecamatan Pegandon Tahun 2015



Tahun 2015 ada 10.977 keluarga tahapan di Kecamatan Pegandon, keluarga tahapan terdiri dari keluarga prasejahtera, sejahtera I, II, III dan III plus. Keluarga tahapan di tahun 2015 meningkat sekitar 0,4 persen dibanding dengan tahun 2014. Jumlah keluarga prasejahtera ada 4.646 keluarga, sejahtera I 1.685 keluarga, sejahtera II 1.694 keluarga, sejahtera III 2.416 keluarga dan keluarga sejahtera III plus 536 keluarga.

Grafik 6.3 Presentase Keluarga Menurut Jenis Tahapan Kecamatan Pegandon Tahun 2015



7

PERTANIAN

Produksi Tanaman Jagung Tahun

2015 mencapai 14.284 ton

Tabel 7.1 Luas dan Produksi Tanaman Padi Kecamatan Pegandon Tahun 2013 – 2015

Tanaman Padi	Tahun		
	2013	2014	2015
(1)	(2)	(3)	(4)
Luas (Ha)	1.170	1.042	1.118
Produksi (Ton)	6.194,44	6.261,91	7.483,36

Sumber data: KDA Pegandon 2015

Produksi tanaman padi di Kecamatan Pegandon tahun 2015 mengalami peningkatan sekitar 19,5 persen dibanding tahun 2014. Semua desa di Kecamatan Pegandon menanam padi sawah, dan hanya desa wonosari yang menanam padi ladang. luas panen paling luas ada di desa Margomulyo sebesar 174 Ha dan luas panen paling kecil ada di desa Penanggulan sebesar 50 Ha.

Grafik 7.1 Produksi Tanaman Jagung (Ton) Kecamatan Pegandon Tahun 2013 – 2015



Produksi tanaman jagung di Kecamatan Pegandon selama tahun 2015 mengalami peningkatan yang signifikan sekitar 29,4 persen dibanding tahun 2014. Peningkatan produksi ini dikarenakan 12 desa di Kecamatan Pegandon menanam tanaman jagung. Produksi jagung paling tinggi ada di desa Wonosari sebesar 10.981,01 ton dan produksi Jagung terendah ada di desa Pegandon dan desa Gubugsari sebesar 34,19 ton.

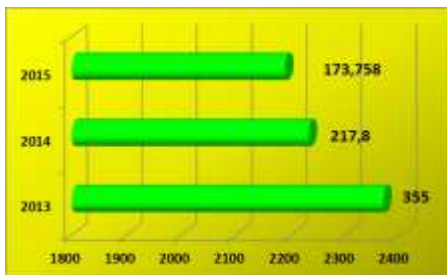
PERTANIAN

Produksi Tanaman Padi Tahun 2015

Kecamatan Pegandon 7.483,36 ton

7

Grafik 7.2 Produksi Tanaman Kacang Hijau (Ton) Kecamatan Pegandon Tahun 2013 – 2015



Tanaman kacang hijau adalah tanaman yang banyak di tanam oleh petani di Kecamatan Pegandon, biasanya tanaman kacang hijau di tanam setelah panen padi pada subround pertama antara bulan Maret - April. Produksi tanaman Kacang Hijau pada tahun 2015 menurun sebanyak 20 persen dibanding tahun 2014. Produksi tanaman kacang hijau tertinggi ada di desa Karangmulyo 36,71 ton sedangkan produksi tanaman kacang hijau terendah ada di 4 desa Pekuncen, Puguh, Wonosari dan Dawungsari 4,89 ton.

Tabel 7.2 Banyaknya Ternak Besar Di Kecamatan Pegandon Tahun 2012 - 2014

Tahun	Jenis Ternak (Ekor)	
	Sapi Potong	Kerbau
(1)	(2)	(3)
2015	165	96
2014	90	80
2013	93	81

Sumber data: Dinas Pertanian, Perkebunan, Peternakan dan Kehutanan Kab. Kendal

Ternak besar di Kecamatan Pegandon terdiri dari Sapi potong dan Kerbau, tahun 2015 jumlah sapi potong mengalami peningkatan sebanyak 83 persen dibanding tahun 2014. Jumlah Kerbau pada tahun 2015 juga mengalami peningkatan 20 persen dibanding tahun 2014.

8

KEUANGAN

Surat pemberitahuan pajak terdaftar (SPT) tahun 2015 di Kecamatan Pegandon sebanyak 20.217 SPT

Tabel 9.1 Banyaknya Surat Pemberitahuan Pajak Terdaftar (SPT) Kecamatan Pegandon 2013- 2015

NO	SPT	Tahun		
		2013	2014	2015
(1)	(2)	(3)	(4)	(5)
1	Pekuncen	1.727	1.725	1.727
2	Puguh	1.486	1.493	1.496
3	Wonosari	2.432	2.366	2.369
4	Dawungsari	852	851	851
5	Margomulyo	1.892	1.887	1.887
6	Tegorejo	2.652	2.640	2.640
7	Pesawahan	1.826	1.822	1.822
8	Karangmulyo	1.490	1.482	1.482
9	Pucangrejo	1.497	1.492	1.492
10	Gubugsari	2.139	2.062	2.062
11	Pegandon	1.193	1.167	1.174
12	Penanggulan	1.243	1.215	1.215
JUMLAH		20.429	20.202	20.217

Sumber: Statistik Kecamatan Pegandon

Banyaknya surat pemberitahuan pajak terdaftar (SPT) di Kecamatan Pegandon selama tahun 2015 mengalami peningkatan sebesar 0,07 persen dibanding tahun 2014. Surat pemberitahuan pajak terdaftar tertinggi di Kecamatan Pegandon di desa Tegorejo sebanyak 2.640 SPT, sedangkan surat pemberitahuan pajak terdaftar (SPT) terendah di desa Dawungsari sebanyak 851 SPT.

Menurut Undang-Undang Nomor 25 Tahun 1992 Pasal 1 Ayat 1 tentang perkoperasian menyatakan bahwa koperasi adalah “badan usaha yang beranggotakan orang seorang atau badan hukum koperasi dengan melandaskan kegiatannya berdasarkan prinsip koperasi dan sekaligus sebagai gerakan ekonomi rakyat yang berdasar atas asas kekeluargaan”. Tidak ada penambahan koperasi pada tahun 2015, koperasi simpan pinjam (KSP) di Kecamatan Pegandon masih berjumlah 13 koperasi simpan pinjam (KSP) dan satu koperasi unit desa (KUD). KUD terletak di desa Tegorejo dan KSP hanya ada di desa Dawungsari, Margomulyo, Tegorejo, Pegandon dan Penanggulan.


Tabel 9.2 Lembaga Keuangan Bukan Bank Kecamatan Pegandon Tahun 2013 – 2015

Koperasi	Tahun		
	2013	2014	2014
(1)	(2)	(3)	(4)
Koperasi Simpan Pinjam	13	13	13
Koperasi Unit desa	1	1	1
Jumlah	14	14	14

Sumber data: Statistik Kecamatan Pegandon

DATA

MENCERDASKAN BANGSA



BPS KABUPATEN KENDAL

JL. PRAMUKA – (KOMPLEKS PERKANTORAN)

KENDAL 51351 TELP (0294) 381461 FAX. 383461