

KECAMATAN WAY SULAN DALAM ANGKA

2017



**BADAN PUSAT STATISTIK
KABUPATEN LAMPUNG SELATAN**

KECAMATAN WAY SULAN DALAM ANGKA

2017



<http://www.c.id>

WAY SULAN DALAM ANGKA 2017

ISBN	:	978-602-6818-52-2
No. Publikasi <i>Publication Number</i>	:	18030.1739
Katalog BPS <i>BPS Catalogue</i>	:	1102001.1803092
Ukuran Buku <i>Book Size</i>	:	15 cm x 21 cm
Jumlah Halaman <i>Number of Pages</i>	:	xvi + 81 Halaman
Pengarah	:	Kepala BPS Kabupaten Lampung Selatan
Penulis <i>Writer</i>	:	KSK Way Sulan (Edi Nursurajudin, S.Si)
Penyunting <i>Editor</i>	:	Seksi Integrasi Pengolahan Diseminasi Statistik BPS Kabupaten Lampung Selatan
Gambar Kulit <i>Cover Design</i>	:	Seksi Integrasi Pengolahan Diseminasi Statistik BPS Kabupaten Lampung Selatan
Diterbitkan oleh <i>Published by</i>	:	BPS Kabupaten Lampung Selatan

Dilarang mengumumkan, mendistribusikan, mengomunikasikan, dan/atau menggandakan sebagian atau seluruh isi buku ini untuk tujuan komersial tanpa izin tertulis dari Badan Pusat Statistik

PETA ADMINISTRATIF KECAMATAN WAY SULAN



KEPALA BPS KABUPATEN LAMPUNG SELATAN



Budi Cahyono, S.Si., M.M.

<http://lampungselatankab.bps.go.id>



KEPALA BPS KABUPATEN LAMPUNG SELATAN

KATA PENGANTAR

Penerbitan publikasi Way Sulan Dalam Angka 2017 merupakan lanjutan dari publikasi yang sama tahun sebelumnya. Publikasi ini merupakan hasil kerja KSK Way Sulan Kabupaten Lampung Selatan, yang memuat beragam jenis data sekunder yang bersumber dari lembaga/instansi/unit kerja.

Ucapan terima kasih disampaikan kepada pihak-pihak yang telah membantu dalam upaya pelaksanaan dan penerbitan, sehingga publikasi ini dapat diselesaikan dengan baik.

Penghargaan yang setinggi-tingginya kami sampaikan kepada semua pihak, terutama Dinas/Instansi di Kabupaten Lampung Selatan atas kerjasamanya, yang telah memberikan data sehingga publikasi ini dapat diterbitkan.

Semoga publikasi ini dapat bermanfaat bagi kita semua, guna menunjang pembangunan yang sedang dan akan kita laksanakan.

Kalianda, September 2017

**KEPALA BADAN PUSAT STATISTIK
KABUPATEN LAMPUNG SELATAN,**

BUDI CAHYONO, S.SI, M.M.

NIP. 19640608 198702 1 002

PENJELASAN UMUM

Tanda-tanda, satuan-satuan dan lain-lainnya yang digunakan dalam publikasi ini adalah sebagai berikut/*Symbols, measurement units and others acronyms which are used in this publication are as follows :*

1. TANDA-TANDA/SYMBOLS

Data belum tersedia/ <i>Data not yet available</i>
Data tidak tersedia/ <i>Data not available</i>	-
Data dapat diabaikan/ <i>Data negligible</i>	0
Tanda decimal/ <i>Decimal point</i>	,
Angka Sementara/ <i>Preliminary figures</i>	*
Angka sangat sementara/ <i>Very preliminary figures</i>	**
Angka sangat-sangat sementara/ <i>Very-very preliminary figures</i> ..	***
Angka diperbaiki/ <i>Revised figures</i>	r
Angka perkiraan/ <i>Estimated figures</i>	e
Rupiah/ <i>Rupiahs</i>	Rp.
Meter/ <i>meter</i>	m
Kilometer/ <i>kilometer</i>	km
Kilometer persegi/ <i>kilometer per square</i>	km ²
Hektar/ <i>hectare</i>	ha

2. SATUAN/UNITS

Meter (m)/ <i>meters (m)</i>	: 100 cm
Kilometer (km)/ <i>kilometers (km)</i>	: 1.000
meter/ <i>meters</i>	
Kwintal (kw)/ <i>quintal (q)</i>	: 100 kg
Ton/ <i>ton</i>	: 1.000 kg
Liter/ <i>litre</i>	: 1.000 ml

Satuan lain : pohon, ekor, butir, helai/lembar, jam, menit, persen

DAFTAR ISI

Peta Administrasi Kecamatan Way Sulan.....	iii
Sambutan	iv
Kata Pengantar	vi
Penjelasan Umum	vii
Daftar Isi	viii
Daftar Tabel.....	ix
Daftar Gambar.....	xv
BAB I GEOGRAFI	1
BAB II PEMERINTAHAN.....	8
BAB III PENDUDUK.....	14
BAB IV SOSIAL.....	19
BAB V PERTANIAN	43
BAB VI INDUSTRI.....	57
BAB VII TRANSPORTASI, KOMUNIKASI, PARIWISATA.....	63
BAB VIII PERDAGANGAN DAN JASA.....	67
BAB IX KEUANGAN DAN HARGA.....	74

DAFTAR TABEL

BAB I GEOGRAFI

Tabel 1. 1	Luas Wilayah di Kecamatan Way Sulan (Hektar), 2016	2
Tabel 1. 2	Luas Wilayah menurut Jenis Lahan di Kecamatan Way Sulan (Hektar), 2016	3
Tabel 1. 3	Luas Lahan Bukan Sawah menurut Penggunaan di Kecamatan Way Sulan (Hektar), 2016	4
Tabel 1. 4	Luas Lahan Pertanian Bukan Sawah menurut Penggunaan di Kecamatan Way Sulan (Hektar), 2016	5
Tabel 1. 5	Luas Lahan Bukan Pertanian menurut Penggunaan Lain di Kecamatan Way Sulan (Hektar), 2016.....	6
Tabel 1. 6	Jarak dari Ibukota Kecamatan, Ibukota Kabupaten dan Ibukota Provinsi menurut Desa di Kecamatan Way Sulan (Km), 2016.....	7

BAB II PEMERINTAHAN

Tabel 2. 1	Banyaknya Dusun, Rukun Warga (RW) dan Rukun Tetangga (RT) menurut Desa di Kecamatan Way Sulan, 2016	9
Tabel 2. 2	Banyaknya Pamong dan Perangkat Desa menurut Jabatan di Kecamatan Way Sulan, 2016.....	10
Tabel 2. 3	Banyaknya Pamong dan Perangkat Desa menurut Jenis Kelamin di Kecamatan Way Sulan, 2016	11

Tabel 2. 4	Banyaknya Pamong dan Perangkat Desa menurut Jenis Pendidikan di Kecamatan Way Sulan, 2016	12
Tabel 2. 5	Banyaknya Pegawai Negeri menurut Dinas/Instansi dan Golongan di Kecamatan Way Sulan, 2016	13

BAB III PENDUDUK

Tabel 3. 1	Luas Wilayah, Jumlah Penduduk dan Kepadatan Penduduk (jiwa/km ²) menurut Desa di Kecamatan Way Sulan, 2016	15
Tabel 3. 2	Banyaknya Penduduk menurut Jenis Kelamin dan Sex Ratio di Kecamatan Way Sulan, 2016.....	16
Tabel 3. 3	Banyaknya Penduduk, Rumah Tangga dan Rata-rata Anggota Rumah Tangga di Kecamatan Way Sulan, 2016	17
Tabel 3. 4	Banyaknya Penduduk menurut Kelompok Umur dan Jenis Kelamin di Kecamatan Way Sulan, 2016.....	18

BAB IV SOSIAL

Tabel 4. 1	Banyaknya Sekolah menurut Tingkatan Sekolah dan Jenis Sekolah di Kecamatan Way Sulan, 2016	20
Tabel 4. 2	Banyaknya Guru menurut Tingkatan Sekolah dan Jenis Sekolah di Kecamatan Way Sulan, 2016	21
Tabel 4. 3	Banyaknya Guru menurut Tingkatan Sekolah dan Status Kepegawaian di Kecamatan Way Sulan, 2016	22
Tabel 4. 4	Banyaknya Siswa menurut Tingkatan Sekolah dan Jenis Sekolah di Kecamatan Way Sulan, 2016	23

Tabel 4. 5	Banyaknya Siswa menurut Tingkatan Sekolah dan Jenis Kelamin di Kecamatan Way Sulan, 2016.....	24
Tabel 4. 6	Banyaknya Siswa SD menurut Tingkatan Sekolah dan Jenis Kelamin di Kecamatan Way Sulan, 2016.....	25
Tabel 4. 7	Banyaknya Siswa SLTP menurut Tingkatan Sekolah dan Jenis Kelamin di Kecamatan Way Sulan, 2016	26
Tabel 4. 8	Banyaknya Siswa SLTA menurut Tingkatan Sekolah dan Jenis Kelamin di Kecamatan Way Sulan, 2016	27
Tabel 4. 9	Banyaknya SD menurut Jenis Sekolah di Kecamatan Way Sulan, 2016	28
Tabel 4. 10	Banyaknya SLTP menurut Jenis Sekolah di Kecamatan Way Sulan, 2016	29
Tabel 4. 11	Banyaknya SLTA menurut Jenis Sekolah di Kecamatan Way Sulan, 2016	30
Tabel 4. 12	Banyaknya Sarana Kesehatan menurut Desa di Kecamatan Way Sulan, 2016	31
Tabel 4. 13	Jumlah Tenaga Kesehatan menurut Desa di Kecamatan Way Sulan, 2016	33
Tabel 4. 14	Realisasi Program Imunisasi Bayi dan Ibu Hamil menurut Jenisnya di Kecamatan Way Sulan, 2012 – 2016	34
Tabel 4. 15	Jumlah Kasus 10 Penyakit Terbanyak di Kecamatan Way Sulan, 2016	35
Tabel 4. 16	Banyaknya Pasien di Puskesmas dan Puskesmas Pembantu per Bulan di Kecamatan Way Sulan, 2016	36
Tabel 4. 17	Banyaknya Pasangan Usia Subur (PUS) menurut Desa dan Kelompok Umur di Kecamatan Way Sulan, 2016	37

Tabel 4. 18	Banyaknya Pasangan Usia Subur (PUS) menurut Desa dan Alat Kontrasepsi yang Digunakan di Kecamatan Way Sulan, 2016	38
Tabel 4. 19	Pentahapan Keluarga Sejahtera menurut Desa di Kecamatan Way Sulan, 2016	39
Tabel 4. 20	Banyaknya Tempat Ibadah menurut Desa di Kecamatan Way Sulan, 2016	40
Tabel 4. 21	Jumlah Penduduk menurut Desa dan Agama yang Dianut di Kecamatan Way Sulan, 2016	41
Tabel 4. 22	Jumlah Sarana Olahraga menurut Desa di Kecamatan Way Sulan, 2016	42

BAB V PERTANIAN

Tabel 5. 1	Luas Panen Tanaman Pangan di Kecamatan Way Sulan (Hektar), 2012 - 2016	44
Tabel 5. 2	Produksi Tanaman Pangan di Kecamatan Way Sulan (Ton), 2012 - 2016	46
Tabel 5. 3	Produktivitas Tanaman Pangan di Kecamatan Way Sulan (Ton/Hektar), 2012 - 2016	48
Tabel 5. 4	Luas Panen Sayuran di Kecamatan Way Sulan (Hektar), 2012 - 2016	50
Tabel 5. 5	Produksi Sayuran di Kecamatan Way Sulan (Kuintal), 2012 – 2016	51
Tabel 5. 6	Produksi Buah-buahan di Kecamatan Way Sulan (Kuintal), 2012 - 2016	52
Tabel 5. 7	Luas Panen Tanaman Perkebunan di Kecamatan Way Sulan (Hektar), 2012 - 2016	53
Tabel 5. 8	Produksi Tanaman Perkebunan di Kecamatan Way Sulan (Ton), 2012 - 2016	54

Tabel 5. 9	Populasi Ternak Besar dan Ternak Kecil menurut Jenis Ternak di Kecamatan Way Sulan, 2012 - 2016	55
Tabel 5. 10	Populasi Unggas menurut Jenis Ternak di Kecamatan Way Sulan, 2012 - 2016	56

BAB VI INDUSTRI

Tabel 6. 1	Banyaknya Industri Pengolahan Makanan dan Natar Bahan Makanan menurut Jenis Industri di Kecamatan Way Sulan, 2016	58
Tabel 6. 2	Banyaknya Industri Bahan Bangunan dan Alat Pertanian menurut Jenis Industri di Kecamatan Way Sulan, 2016	59
Tabel 6. 3	Banyaknya Industri Perabot dan Perlengkapan Rumahtangga menurut Jenis Industri di Kecamatan Way Sulan, 2016	60
Tabel 6. 4	Banyaknya Usaha Penambangan/Penggalian menurut Jenis Bahan Tambang/Galian di Kecamatan Way Sulan, 2016	61
Tabel 6. 5	Banyaknya Pelanggan Listrik PLN dan non PLN menurut Desa di Kecamatan Way Sulan, 2016.....	62

BAB VII TRANSPORTASI, KOMUNIKASI, PARIWISATA

Tabel 7. 1	Panjang Jalan menurut Desa dan Jenis Permukaan di Kecamatan Way Sulan, 2016	64
Tabel 7. 2	Banyaknya Sarana Telekomunikasi di Kecamatan Way Sulan, 2016	65
Tabel 7. 3	Banyaknya Tempat Pariwisata di Kecamatan Way Sulan, 2016	66

BAB VIII PERDAGANGAN DAN JASA

Tabel 8. 1	Banyaknya Fasilitas Sarana Perdagangan di Kecamatan Way Sulan, 2016	68
Tabel 8. 2	Banyaknya Pasar menurut Jenis Bangunan di Kecamatan Way Sulan, 2016	70
Tabel 8. 3	Banyaknya Jasa Perusahaan dan Perorangan menurut Jenis Usaha di Kecamatan Way Sulan, 2016	71
Tabel 8. 4	Banyaknya Jasa Persewaan Peralatan Pesta menurut Jenis Persewaan di Kecamatan Way Sulan, 2016	72
Tabel 8. 5	Banyaknya Jasa Persewaan Peralatan Pesta menurut Jenis Persewaan di Kecamatan Way Sulan, 2016	73

BAB IX KEUANGAN DAN HARGA

Tabel 9. 1	Target dan Realisasi Penerimaan Pajak Bumi dan Bangunan (PBB) menurut Desa di Kecamatan Way Sulan (Rp), 2016.....	75
Tabel 9. 2	Banyaknya Fasilitas Lembaga Keuangan di Kecamatan Way Sulan, 2016	76
Tabel 9. 3	Harga Eceran Sembilan Bahan Pokok per Bulan di Kecamatan Way Sulan (Rupiah), 2016.....	77

DAFTAR GAMBAR

Grafik 1	Luas Wilayah menurut Jenis Lahan di Kecamatan Way Sulan (Hektar), 2016	81
Grafik 2	Piramida Penduduk Kecamatan Way Sulan, 2016.....	82
Grafik 3	Banyaknya Siswa menurut Tingkatan Sekolah dan Jenis Kelamin di Kecamatan Way Sulan, 2016.....	83
Grafik 4	Pentahapan Keluarga Sejahtera menurut Desa di Kecamatan Way Sulan, 2016	84
Grafik 5	Produksi Tanaman Pangan di Kecamatan Way Sulan (Ton), 2012 - 2016.....	85
Grafik 6	Panjang Jalan menurut Desa dan Jenis Permukaan di Kecamatan Way Sulan, 2016.....	86

<http://lampungselatankab.bps.go.id>



Geografi

<http://lampungselatkab.bps.go.id>

Tabel 1.1 Luas Wilayah di Kecamatan Way Sulan (Hektar), 2016

Desa	Luas (Hektar)	Persentase
(1)	(2)	(3)
1. Pemulihan	517,00	11,69
2. Purwodadi	425,50	9,62
3. Sukamaju	480,00	10,86
4. Banjarsari	828,80	18,74
5. Karang Pucung	1063,50	24,05
6. Talang Way Sulan	374,50	8,47
7. Sumberagung	317,79	7,19
8. Mekarsari	414,45	9,37
Jumlah	4421,54	100,00

Sumber : Kantor Kecamatan Way Sulan

Tabel 1.2 Luas Wilayah menurut Jenis Lahan di Kecamatan Way Sulan (Hektar), 2016

Desa	Lahan	Sawah	Lahan Bukan Sawah	Jumlah
(1)	(2)	(3)	(4)	(4)
1. Pemulihan	320,00	197,00	517,00	517,00
2. Purwodadi	221,00	204,50	425,50	425,50
3. Sukamaju	165,00	315,00	480,00	480,00
4. Banjarsari	337,50	491,30	828,80	828,80
5. Karang Pucung	160,00	903,50	1063,50	1063,50
6. Talang Way Sulan	255,00	119,50	374,50	374,50
7. Sumberagung	82,29	235,50	317,79	317,79
8. Mekarsari	277,75	136,70	414,45	414,45
Jumlah	1818,54	2603,00	4421,54	4421,54

Sumber : UPTD Pertanian Tanaman Pangan dan Hortikultura Kecamatan Way Sulan

Tabel 1.3 Luas Lahan Bukan Sawah menurut Penggunaan di Kecamatan Way Sulan (Hektar), 2016

Desa	Pertanian	Bukan Pertanian		Jumlah
		Bangunan	Lainnya	
(1)	(2)	(3)	(4)	(5)
1. Pemulihan	92,40	73,20	31,40	197,00
2. Purwodadi	110,10	45,30	49,10	204,50
3. Sukamaju	235,00	39,50	40,50	315,00
4. Banjarsari	365,60	82,80	42,90	491,30
5. Karang Pucung	632,70	139,90	130,90	903,50
6. Talang Way Sulan	34,30	72,20	13,00	119,50
7. Sumberagung	169,50	59,00	7,00	235,50
8. Mekarsari	94,00	37,00	5,70	136,70
Jumlah	1733,60	548,90	320,50	2603,00

Sumber : UPTD Pertanian Tanaman Pangan dan Hortikultura Kecamatan Way Sulan

Tabel 1.4 Luas Lahan Pertanian Bukan Sawah menurut Penggunaan di Kecamatan Way Sulan (Hektar), 2016

Desa	Ladang/Huma Tegal/tebat/kolam	Perkebunan	Hutan Rakyat	Jumlah
(1)	(2)	(3)	(4)	(5)
1. Pemulihan	67,90	24,50		92,40
2. Purwodadi	97,60	12,50		110,10
3. Sukamaju	224,50	10,50		235,00
4. Banjarsari	355,60	10,00		365,60
5. Karang Pucung	568,70	64,00		632,70
6. Talang Way Sulan	22,30	12,00		34,30
7. Sumberagung	158,50	11,00		169,50
8. Mekarsari	89,00	5,00		94,00
Jumlah	1584,10	149,50	0,00	1733,60

Sumber : UPTD Pertanian Tanaman Pangan dan Hortikultura Kecamatan Way Sulan

Tabel 1.5 Luas Lahan Bukan Pertanian menurut Penggunaan Lain di Kecamatan Way Sulan (Hektar), 2016

Desa	Perumahan/ Pemukiman	Bangunan Lainnya	Lainnya	Jumlah
(1)	(2)	(3)	(4)	(5)
1. Pemulihan	70,60	2,60	31,40	102,00
2. Purwodadi	43,40	1,90	49,10	92,50
3. Sukamaju	37,70	1,80	40,50	78,20
4. Banjarsari	78,80	4,00	42,90	121,70
5. Karang Pucung	119,50	20,40	130,90	250,40
6. Talang Way Sulan	69,00	3,20	13,00	82,00
7. Sumberagung	54,00	5,00	7,00	61,00
8. Mekarsari	35,00	2,00	5,70	40,70
Jumlah	508,00	40,90	320,50	828,50

Sumber : UPTD Pertanian Tanaman Pangan dan Hortikultura Kecamatan Way Sulan

Tabel 1.6 Jarak dari Ibukota Kecamatan, Ibukota Kabupaten dan Ibukota Provinsi menurut Desa di Kecamatan Way Sulan (Km), 2016

Desa	Ibukota Kecamatan	Ibukota Kabupaten	Ibukota Provinsi
(1)	(2)	(3)	(4)
1. Pemulihan	3,5	40,0	55,0
2. Purwodadi	4,6	44,0	61,0
3. Sukamaju	3,2	43,5	58,0
4. Banjarsari	1,3	41,4	55,0
5. Karang Pucung	0,4	40,5	50,0
6. Talang Way Sulan	2,1	38,0	50,0
7. Sumberagung	3,2	37,0	50,0
8. Mekarsari	4,6	38,0	45,0
Rata-rata	2,9	40,3	53,0

Sumber : Kantor Kecamatan Way Sulan



Pemerintahan

<http://lampungselataprobab.bps.go.id>

Tabel 2.1 Banyaknya Dusun, Rukun Warga (RW) dan Rukun Tetangga (RT) menurut Desa di Kecamatan Way Sulan, 2016

Desa	Dusun	RW	RT
(1)	(2)	(3)	(4)
1. Pemulihan	3		13
2. Purwodadi	4		9
3. Sukamaju	5		13
4. Banjarsari	6		14
5. Karang Pucung	4		25
6. Talang Way Sulan	4		8
7. Sumberagung	4		15
8. Mekarsari	4		10
Jumlah	34	-	107

Sumber : Kantor Kecamatan Way Sulan

Tabel 2.2 Banyaknya Pamong dan Perangkat Desa menurut Jabatan di Kecamatan Way Sulan, 2016

Desa	Kades/ Sekdes	Kaur/ Kasi	Kepala Dusun	Jumlah
(1)	(2)	(3)	(4)	(5)
1. Pemulihan	2	6	3	11
2. Purwodadi	2	6	4	12
3. Sukamaju	2	6	5	13
4. Banjarsari	2	6	6	14
5. Karang Pucung	2	6	4	12
6. Talang Way Sulan	2	6	4	12
7. Sumberagung	2	6	4	12
8. Mekarsari	2	6	4	12
Jumlah	16	48	34	98

Sumber : Kantor Kecamatan Way Sulan

Tabel 2.3 Banyaknya Pamong dan Perangkat Desa menurut Jenis Kelamin di Kecamatan Way Sulan, 2016

Desa	Laki-laki	Perempuan	Jumlah
(1)	(2)	(3)	(4)
1. Pemulihan	11		11
2. Purwodadi	12		12
3. Sukamaju	13		13
4. Banjarsari	14		14
5. Karang Pucung	10	2	12
6. Talang Way Sulan	12		12
7. Sumberagung	11	1	12
8. Mekarsari	12		12
Jumlah	95	3	98

Sumber : Kantor Kecamatan Way Sulan

Tabel 2.4 Banyaknya Pamong dan Perangkat Desa menurut Jenis Pendidikan di Kecamatan Way Sulan, 2016

Desa	SD	SLTP	SLTA	PT	Jumlah
(1)	(2)	(3)	(4)	(5)	(6)
1. Pemulihan	4	3	3	1	11
2. Purwodadi	5	4	3		12
3. Sukamaju	6	4	3		13
4. Banjarsari	4	3	5	2	14
5. Karang Pucung	3	4	3	2	12
6. Talang Way Sulan	3	4	4	1	12
7. Sumberagung	4	3	3	2	12
8. Mekarsari	4	4	3	1	12
Jumlah	33	29	27	9	98

Sumber : Kantor Kecamatan Way Sulan

Tabel 2.5 Banyaknya Pegawai Negeri menurut Dinas/Instansi dan Golongan di Kecamatan Way Sulan, 2016

Dinas/Instansi	Golongan				Jumlah
	I	II	III	IV	
(1)	(2)	(3)	(4)	(5)	(6)
1. UPT Kesehatan	-	6	7	-	13
2. UPT Pendidikan	-	-	2	1	3
3. DPPKB	-	2	1	1	4
					-
					-
					-
					-
					-
Jumlah	-	8	10	2	20

Sumber : Kantor Kecamatan Way Sulan



Penduduk

<http://lampungelatakab.bps.go.id>

Tabel 3.1 Luas Wilayah, Jumlah Penduduk dan Kepadatan Penduduk (jiwa/km²) menurut Desa di Kecamatan Way Sulan, 2016

Desa	Luas		Penduduk (jiwa)		Kepadatan Penduduk (orang/Km ²)
	Km ²	%	Jumlah	%	
(1)	(2)	(3)	(4)	(5)	(6)
1. Pemulihan	5,17	11,69	1 524	6,76	294,78
2. Purwodadi	4,26	9,62	2 262	10,04	531,61
3. Sukamaju	4,80	10,86	2 080	9,23	433,33
4. Banjarsari	8,29	18,74	3 585	15,91	432,55
5. Karang Pucung	10,64	24,05	5 749	25,52	540,57
6. Talang Way Sulan	3,75	8,47	2 372	10,53	633,38
7. Sumberagung	3,18	7,19	2 432	10,79	765,29
8. Mekarsari	4,14	9,37	2 525	11,21	609,24
Jumlah	44,22	100,00	22 529	100,00	509,53

Sumber : Badan Pusat Statistik Kab. Lampung Selatan

Tabel 3.2 Banyaknya Penduduk menurut Jenis Kelamin dan Sex Ratio di Kecamatan Way Sulan, 2016

Desa	Penduduk (jiwa)			Sex Ratio
	Laki-laki	Perempuan	Jumlah	
(1)	(2)	(3)	(4)	(5)
1. Pemulihan	764	760	1 524	1,01
2. Purwodadi	1.193	1.069	2 262	1,12
3. Sukamaju	1.077	1.003	2 080	1,07
4. Banjarsari	1.855	1.730	3 585	1,07
5. Karang Pucung	2.924	2.825	5 749	1,04
6. Talang Way Sulan	1.227	1.145	2 372	1,07
7. Sumberagung	1.246	1.186	2 432	1,05
8. Mekarsari	1.294	1.231	2 525	1,05
Jumlah	11 580	10 949	22 529	23,16

Sumber : Badan Pusat Statistik Kab. Lampung Selatan

Tabel 3.3 Banyaknya Penduduk, Rumah Tangga dan Rata-rata Anggota Rumah Tangga di Kecamatan Way Sulan, 2016

Desa	Jumlah Penduduk (jiwa)	Jumlah Rumah Tangga	Rata-rata Anggota Rumah Tangga
(1)	(2)	(3)	(4)
1. Pemulihan	1 524	508	3
2. Purwodadi	2 262	754	3
3. Sukamaju	2 080	693	3
4. Banjarsari	3 585	1 195	3
5. Karang Pucung	5 749	1 437	4
6. Talang Way Sulan	2 372	593	4
7. Sumberagung	2 432	811	3
8. Mekarsari	2 525	631	4
Jumlah	22 529	6 623	3

Sumber : Badan Pusat Statistik Kab. Lampung Selatan



Sosial

<http://lampungselatn.kab.bps.go.id>

Tabel 4.1 Banyaknya Sekolah menurut Tingkatan Sekolah dan Jenis Sekolah di Kecamatan Way Sulan, 2016

Tingkatan Sekolah	Negeri	Swasta	Jumlah
(1)	(2)	(3)	(4)
1. Taman Kanak-kanak	-	1	1
2. SD/Sederajat	8	11	19
3. SLTP/Sederajat	1	3	4
4. SMU/Sederajat	1	5	6
5. Akademi/Perguruan Tinggi	-	-	-
6. SLB	-	-	-
7. Pondok Pesantren	-	2	2
Jumlah	10	22	32

Sumber : Kantor Kecamatan Way Sulan

Tabel 4.2 Banyaknya Guru menurut Tingkatan Sekolah dan Jenis Sekolah di Kecamatan Way Sulan, 2016

Tingkatan Sekolah	Negeri	Swasta	Jumlah
(1)	(2)	(3)	(4)
1. Taman Kanak-kanak*	*	*	-
2. Sekolah Dasar	98	11	109
3. Madrasah Ibtidaiyah	-	131	131
4. SLTP Umum	-	51	51
5. Madrasah Tsanawiyah	31	78	109
6. Madrasah Aliyah	-	42	42
7. S M U	20	39	59
8. S M K	-	53	53
Jumlah	149	405	554

Sumber : UPT Pendidikan Kecamatan Way Sulan

Catatan : * (Data Belum tersedia)

Tabel 4.3 Banyaknya Guru menurut Tingkatan Sekolah dan Status Kepegawaian di Kecamatan Way Sulan, 2016

Tingkatan Sekolah	PNS	Non PNS	Jumlah
(1)	(2)	(3)	(4)
1. Taman Kanak-kanak*	-	-	-
2. Sekolah Dasar	*	*	42
3. Madrasah Ibtidaiyah*			-
4. SLTP Umum	-
5. Madrasah Tsanawiyah	22	87	109
6. Madrasah Aliyah	-	42	42
7. S M U	*	*	61
8. S M K	*	*	41
Jumlah	*	*	295

Sumber : UPT Pendidikan Kecamatan Way Sulan

Catatan : * (Data Belum tersedia)

Tabel 4.4 Banyaknya Siswa menurut Tingkatan Sekolah dan Jenis Sekolah di Kecamatan Way Sulan, 2016

Tingkatan Sekolah	Negeri	Swasta	Jumlah
(1)	(2)	(3)	(4)
1. Taman Kanak-kanak*	*	*	*
2. Sekolah Dasar	1 342	182	1 524
3. Madrasah Ibtidaiyah**	-	1 534	1 534
4. SLTP Umum	42	459	501
5. Madrasah Tsanawiyah**	325	598	923
6. Madrasah Aliyah	-	140	140
7. S M U	127	203	330
8. S M K	-	1 182	1 182
			-
Jumlah	1 836	4 298	6 134

Sumber : UPT Pendidikan Kecamatan Way Sulan

Catatan : * (Data Belum tersedia)

** (Data Tahun 2014)

Tabel 4.5 Banyaknya Siswa menurut Tingkatan Sekolah dan Jenis Kelamin di Kecamatan Way Sulan, 2016

Tingkatan Sekolah	Laki-laki	Perempuan	Jumlah
(1)	(2)	(3)	(4)
1. Taman Kanak-kanak*			-
2. Sekolah Dasar	780	744	1 524
3. Madrasah Ibtidaiyah**	805	729	1 534
4. SLTP Umum	249	252	501
5. Madrasah Tsanawiyah**	272	326	598
6. Madrasah Aliyah	74	66	140
7. S M U	153	177	330
8. S M K	689	493	1 182
			-
Jumlah	3 022	2 787	5 809

Sumber : UPT Pendidikan Kecamatan Way Sulan

Catatan : * (Data Belum tersedia)

** (Data Tahun 2014)

Tabel 4.6 Banyaknya Siswa SD menurut Tingkatan Sekolah dan Jenis Kelamin di Kecamatan Way Sulan, 2016

Tingkatan Sekolah & Kelas	Laki-laki	Perempuan	Jumlah	Sex Ratio
(1)	(2)	(3)	(4)	(5)
A. SD Negeri	685	657	1 342	104,26
1. Kelas Satu	136	120	256	113,33
2. Kelas Dua	121	117	238	103,42
3. Kelas Tiga	140	131	271	106,87
4. Kelas Empat	111	88	199	126,14
5. Kelas Lima	96	93	189	103,23
6. Kelas Enam	81	108	189	75,00
B. SD Swasta	95	87	182	109,20
1. Kelas Satu	17	19	36	89,47
2. Kelas Dua	19	17	36	111,76
3. Kelas Tiga	14	12	26	116,67
4. Kelas Empat	14	14	28	100,00
5. Kelas Lima	14	15	29	93,33
6. Kelas Enam	17	10	27	170,00
C. Madrasah Ibtidaiyah**	805	729	1 534	110,43
1. Kelas Satu	136	122	258	111,48
2. Kelas Dua	151	120	271	125,83
3. Kelas Tiga	138	113	251	122,12
4. Kelas Empat	125	146	271	85,62
5. Kelas Lima	123	119	242	103,36
6. Kelas Enam	132	109	241	121,10

Catatan: **: Data Tahun 2014

Tabel 4.7 Banyaknya Siswa SLTP menurut Tingkatan Sekolah dan Jenis Kelamin di Kecamatan Way Sulan, 2016

Tingkatan Sekolah & Kelas	Laki-laki	Perempuan	Jumlah	Sex Ratio
(1)	(2)	(3)	(4)	(5)
A. MTs Negeri**	163	171	334	95,32
1. Kelas Satu	62	55	117	112,73
2. Kelas Dua	46	63	109	73,02
3. Kelas Tiga	55	53	108	103,77
B. SLTP Negeri	30	12	42	250,00
1. Kelas Satu	30	12	42	250,00
2. Kelas Dua	-	-	-	#DIV/0!
3. Kelas Tiga	-	-	-	#DIV/0!
C. SLTP Swasta	219	240	459	91,25
1. Kelas Satu	51	68	119	75,00
2. Kelas Dua	85	89	174	95,51
3. Kelas Tiga	83	83	166	100,00
D. Madrasah Tsanawiyah**	272	326	598	83,44
1. Kelas Satu	103	97	200	106,19
2. Kelas Dua	92	111	203	82,88
3. Kelas Tiga	77	118	195	65,25
Jumlah	654	737	1 391	88,74

Sumber : UPT Pendidikan Kecamatan Way Sulan

Catatan: **: Data Tahun 2014

Tabel 4.8 Banyaknya Siswa SLTA menurut Tingkatan Sekolah dan Jenis Kelamin di Kecamatan Way Sulan, 2016

Tingkatan Sekolah & Kelas	Laki-laki	Perempuan	Jumlah	Sex Ratio
(1)	(2)	(3)	(4)	(5)
A. SMU Negeri	56	71	127	78,87
1. Kelas Satu	19	34	53	55,88
2. Kelas Dua	17	18	35	94,44
3. Kelas Tiga	20	19	39	105,26
B. SMU Swasta	97	106	203	91,51
1. Kelas Satu	33	35	68	94,29
2. Kelas Dua	22	38	60	57,89
3. Kelas Tiga	42	33	75	127,27
C. Madrasah Aliyah**	74	66	140	112,12
1. Kelas Satu	26	21	47	123,81
2. Kelas Dua	21	25	46	84,00
3. Kelas Tiga	27	20	47	135,00
D. S M K	689	493	1 182	139,76
1. Kelas Satu	272	200	472	136,00
2. Kelas Dua	246	149	395	165,10
3. Kelas Tiga	171	144	315	118,75
Jumlah	916	736	1 652	124,46

Catatan: **: Data Tahun 2014

Tabel 4.9 Banyaknya SD menurut Jenis Sekolah di Kecamatan Way Sulan, 2016

Desa	Sekolah Dasar		Madrasah Ibtidaiyah	Jumlah
	Negeri	Swasta		
(1)	(2)	(3)	(4)	(5)
1. Pemulihan	1	-	1	2
2. Purwodadi	1	-	2	3
3. Sukamaju	-	-	2	2
4. Banjarsari	1	-	1	2
5. Karang Pucung	2	-	2	4
6. Talang Way Sulan	1	1	1	3
7. Sumberagung	1	-	-	1
8. Mekarsari	1	-	1	2
Jumlah	8	1	10	19

Sumber : Kantor Kecamatan Way Sulan

Tabel 4.10 Banyaknya SLTP menurut Jenis Sekolah di Kecamatan Way Sulan, 2016

Desa	S L T P		Madrasah Tsanawiyah	Jumlah
	Negeri	Swasta		
(1)	(2)	(3)	(4)	(5)
1. Pemulihan	-	-	1	1
2. Purwodadi	-	-	-	-
3. Sukamaju	-	-	1	1
4. Banjarsari	-	-	1	1
5. Karang Pucung	-	1	1	2
6. Talang Way Sulan	-	1	1	2
7. Sumberagung	1	1	-	2
8. Mekarsari	-	-	1	1
Jumlah	1	3	6	10

Sumber : Kantor Kecamatan Way Sulan
 Catatan : MTs Banjarsari berstatus negeri

Tabel 4.11 Banyaknya SLTA menurut Jenis Sekolah di Kecamatan Way Sulan, 2016

Desa	SMU		Madrasah Aliyah	SMK	Jumlah
	Negeri	Swasta			
(1)	(2)	(3)	(4)	(5)	(6)
1. Pemulihan	-	-	-	-	-
2. Purwodadi	-	-	-	-	-
3. Sukamaju	-	-	-	-	-
4. Banjarsari	-	-	1	-	1
5. Karang Pucung	1	1	-	1	3
6. Talang Way Sulan	1	-	-	1	2
7. Sumberagung	-	-	-	-	-
8. Mekarsari	-	-	1	-	1
Jumlah	2	1	2	2	7

Sumber : Kantor Kecamatan Way Sulan

Tabel 4.12 Banyaknya Sarana Kesehatan menurut Desa di Kecamatan Way Sulan, 2016

Desa	Sarana Kesehatan			
	Puskesmas Induk	Puskesmas Pembantu	Poskesdes	Posyandu
(1)	(2)	(3)	(4)	(5)
1. Pemulihan	-	1	1	2
2. Purwodadi	-	-	1	3
3. Sukamaju	-	-	1	4
4. Banjarsari	-	-	1	4
5. Karang Pucung	1	-	-	4
6. Talang Way Sulan	-	-	1	2
7. Sumberagung	-	1	1	2
8. Mekarsari	-	-	1	2
Jumlah	1	2	7	23

Sumber : Puskesmas dan Puskesmas Pembantu di Kecamatan Way Sulan

Lanjutan Tabel 4.12

Desa	Sarana Kesehatan		
	Rumah Bersalin	Prakter Dokter	Balai Pengobatan
(1)	(2)	(3)	(4)
1. Pemulihan	1	-	1
2. Purwodadi	-	-	-
3. Sukamaju	-	-	-
4. Banjarsari	1	-	-
5. Karang Pucung	2	-	-
6. Talang Way Sulan	1	-	-
7. Sumberagung	1	-	-
8. Mekarsari	-	-	-
Jumlah	6	-	1

Sumber : Puskesmas dan Puskesmas Pembantu di Kecamatan Way Sulan

Tabel 4.13 Jumlah Tenaga Kesehatan menurut Desa di Kecamatan Way Sulan, 2016

Desa	Tenaga Kesehatan		
	Dokter	Bidan	Dukun Bayi
(1)	(2)	(3)	(4)
1. Pemulihan	-	4	-
2. Purwodadi	-	1	1
3. Sukamaju	-	2	1
4. Banjarsari	-	2	-
5. Karang Pucung	-	6	-
6. Talang Way Sulan	-	2	1
7. Sumberagung	-	1	1
8. Mekarsari	-	1	-
Jumlah	-	19	4

Sumber : Puskesmas dan Puskesmas Pembantu di Kecamatan Way Sulan

Tabel 4.14**Realisasi Program Imunisasi Bayi dan Ibu Hamil menurut Jenisnya di Kecamatan Way Sulan, 2010 - 2015**

Tahun	Bayi				Ibu Hamil	
	BCG	DPT-HB1	Polio 4	Campak	TT3	TT4
(1)	(2)	(3)	(4)	(5)	(6)	(7)
2010	492	507	496	482	236	224
2011	509	510	492	487	278	262
2012	518	516	509	539	192	181
2013	487	520	511	525	268	268
2014	509	511	514	506	92	77
2015	537	531	523	527	207	180

Sumber : Puskesmas di Kecamatan Way Sulan

Tabel 4.15 Jumlah Kasus 10 Penyakit Terbanyak di Kecamatan Way Sulan, 2015

Jenis Penyakit	Jumlah Penderita (orang)
(1)	(2)
1. Nasopharyngitis Akut (Rhinitis)	579
2. Gasgritis	1 262
3. Hypertensi	710
4. Karies Gigi	199
5. Diare dan Gastroenteritis	419
6. Febris / Demam	357
7. Dispepsia	199
8. Kalkulus gigi	187
9. Paringitis	284
10. Myalgia	183
Jumlah	4 379

Sumber : Puskesmas dan Puskesmas Pembantu di Kecamatan Way Sulan

Tabel 4.16 Banyaknya Pasien di Puskesmas dan Puskesmas Pembantu per Bulan di Kecamatan Way Sulan, 2015

Kunjungan	Cakupan
	Pengunjung
(1)	(2)
1. Umum	6 724
2. Askes	987
3. Gratis	-
4. Jamkesmas	7 053
Jumlah	14 764

Sumber : Puskesmas di Kecamatan Way Sulan

Tabel 4.17 Banyaknya Pasangan Usia Subur (PUS) menurut Desa dan Kelompok Umur di Kecamatan Way Sulan, 2014

Desa	Jumlah PUS
(1)	(2)
1. Pemulihan	296
2. Purwodadi	469
3. Sukamaju	448
4. Banjarsari	773
5. Karang Pucung	978
6. Talang Way Sulan	579
7. Sumberagung	646
8. Mekarsari	480
Jumlah	4 669

Sumber : PLKB Kecamatan Way Sulan

Tabel 4.18 Banyaknya Pasangan Usia Subur (PUS) menurut Desa dan Alat Kontrasepsi yang Digunakan di Kecamatan Way Sulan, 2014

Desa	Alat Kontrasepsi							Jumlah
	IUD	Pil	Kondom	Suntik	MOP	MOW	Implan	
(1)	(2)	(3)	(4)	(5)	(6)	(7)	(8)	(9)
1. Pemulihan	4	15	11	200	10	2	30	272
2. Purwodadi	6	120	-	258	4	-	53	441
3. Sukamaju	12	56	12	133	10	2	119	344
4. Banjarsari	15	115	14	126	2	2	240	514
5. Karang Pucung	15	225	25	256	38	6	214	779
6. Talang Way Sulan	11	156	8	213	4	-	51	443
7. Sumberagung	10	149	19	253	6	9	85	531
8. Mekarsari	-	198	2	266	2	-	-	468
Jumlah	73	1 034	91	1 705	76	21	792	3 792

Sumber : PLKB Kecamatan Way Sulan

Tabel 4.19 Pentahapan Keluarga Sejahtera menurut Desa di Kecamatan Way Sulan, 2016

Desa	Keluarga Prasejahtera	Keluarga Sejahtera I	Keluarga Sejahtera II	Keluarga Sejahtera III
(1)	(2)	(3)	(4)	(5)
1. Pemulihan	247	205	37	5
2. Purwodadi	327	230	147	-
3. Sukamaju	283	202	150	5
4. Banjarsari	528	234	292	7
5. Karang Pucung	634	405	251	114
6. Talang Way Sulan	260	105	205	125
7. Sumberagung	325	261	92	82
8. Mekarsari	313	193	77	-
Jumlah	2 917	1 835	1 251	338

Sumber : PLKB Kecamatan Way Sulan

Tabel 4.20 Banyaknya Tempat Ibadah menurut Desa di Kecamatan Way Sulan, 2016

Desa	Masjid	Mushola/ Langgar	Gereja		Pura	Vihara/ Klenteng
			Kristen	Protes- tan		
(1)	(2)	(3)	(4)	(5)	(6)	(7)
1. Pemulihan	3	5	-	-	-	1
2. Purwodadi	4	16	-	-	-	-
3. Sukamaju	3	27	-	-	-	-
4. Banjarsari	5	17	-	-	-	-
5. Karang Pucung	5	25	-	-	-	-
6. Talang Way Sulan	3	11	-	-	-	-
7. Sumberagung	3	5	-	-	-	-
8. Mekarsari	2	9	-	-	-	-
Jumlah	28	115	-	-	-	1

Sumber : Kantor Kecamatan Way Sulan

Tabel 4.21 Jumlah Sarana Olahraga menurut Desa di Kecamatan Way Sulan, 2016

Desa	Sepakbola	Bulu Tangkis	Bola Voli
(1)	(2)	(3)	(4)
1. Pemulihan	1	1	1
2. Purwodadi	1	1	1
3. Sukamaju	1	1	1
4. Banjarsari	1	1	1
5. Karang Pucung	1	1	1
6. Talang Way Sulan	1	1	1
7. Sumberagung	1	1	1
8. Mekarsari	-	1	1
Jumlah	7	8	1

Sumber : Kantor Kecamatan Way Sulan



Pertanian

<http://lampungselatankab.bps.go.id>

Tabel 5.1 Luas Panen Tanaman Pangan di Kecamatan Way Sulan (Hektar), 2009 - 2016

Tahun	Padi Sawah	Padi Ladang	Padi	Jagung
(1)	(2)	(3)	(4)	(5)
2009	1 590	408	1 998	2 151
2010	1 594	411	2 005	2 154
2011	1 608	402	2 010	2 138
2012	1 580	476	2 056	2 235
2013	3 411	909	4 320	1 734
2014	3 305	526	3 831	1 488
2015	2 959	367	3 326	1 387
2016	3 517	246	3 763	1 004

Bersambung

Lanjutan Tabel 5.1

Tahun	Kedelai	Kacang Tanah	Kacang Hijau	Ubi Kayu	Ubi Jalar
(1)	(6)	(7)	(8)	(9)	(10)
2009	-	12	5	341	4
2010	-	6	8	343	4
2011	-	8	6	350	5
2012	-	12	8	463	2
2013		21	20	85	10
2014	164	15	15	32	14
2015	80	5	7	21	4
2016	-	12	4	11	4

Sumber : BPS Kab. Lampung Selatan

Tabel 5.2 Produksi Tanaman Pangan di Kecamatan Way Sulan (Ton), 2009 - 2016

Tahun	Padi Sawah	Padi Ladang	Padi	Jagung
(1)	(2)	(3)	(4)	(5)
2009	9 699	1 673	11 372	14 842
2010	9 723	1 685	11 408	15 293
2011	9 970	1 729	11 699	15 394
2012	10 112	2 094	12 206	16 539
2013	18 668	2 999	21 667	9 064
2014	18 294	1 766	18 294	7 711
2015	16 388	1 105	17 493	7 095
2016	18 745	719	19 464	5 204

Bersambung

Lanjutan Tabel 5.2

Tahun	Kedelai	Kacang Tanah	Kacang Hijau	Ubi Kayu	Ubi Jalar
(1)	(6)	(7)	(8)	(8)	(9)
2009	-	37	4	7 161	28
2010	-	19	6	7 546	27
2011	-	26	5	8 750	40
2012	-	38	7	10 881	15
2013	-	26	18	1 838	99
2014	201	19	14	700	139
2015	92	7	6	503	38
2016

Sumber : BPS Kab. Lampung Selatan

Tabel 5.3 Produktivitas Tanaman Pangan di Kecamatan Way Sulan (Ton/Hektar), 2009 - 2016

Tahun	Padi Sawah	Padi Ladang	Padi	Jagung
(1)	(2)	(3)	(4)	(5)
2009	6, 1	4, 1	5, 69	6, 9
2010	6, 1	4, 1	5, 69	7, 1
2011	6, 2	4, 3	5, 82	7, 2
2012	6, 4	4, 4	5, 94	7, 4
2013	5, 47	3, 3	5, 02	5, 23
2014	5, 54	3, 36	4, 78	5, 18
2015	5, 54	3, 01	5, 26	5, 12
2016	5, 33	2, 92	5, 17	5, 18

Bersambung

Lanjutan Tabel 5.3

Tahun	Kedelai	Kacang Tanah	Kacang Hijau	Ubi Kayu	Ubi Jalar
(1)	(6)	(7)	(8)	(8)	(9)
2009		3, 1	, 8	21,	7,
2010		3, 1	, 8	22,	6, 8
2011		3, 2	, 9	25,	8,
2012		3, 2	, 85	23, 5	7, 4
2013		1, 24	, 9	21, 62	9, 9
2014	1, 23	1, 27	, 93	21, 88	9, 93
2015	1, 15	1, 4	, 86	23, 95	9, 5
2016	#VALUE!	#VALUE!	#VALUE!	#VALUE!	#VALUE!

Sumber : BPS Kab. Lampung Selatan

Tabel 5.4 Luas Panen Sayuran di Kecamatan Way Sulan (Hektar), 2009 - 2016

Tahun	Kacang Panjang	Cabe	Ketimun	Kangkung
(1)	(2)	(3)	(4)	(5)
2009	9	5	6	3
2010	7	8	5	4
2011	8	6	7	2
2012	5	7	6	3
2013	*	*	*	*
2014	17	20	26	40
2015	14	71	20	85
2016	31	162	41	68

Sumber : BPS Kab. Lampung Selatan

Tabel 5.5 Produksi Sayuran di Kecamatan Way Sulan (Kuintal), 2009 - 2016

Tahun	Kacang Panjang	Cabe	Ketimun	Kangkung
(1)	(2)	(3)	(4)	(5)
2009	64,8 0	42,5 0	43,2 0	4,2 0
2010	49,7 0	69,6 0	36,5 0	5,2 0
2011	58,4 0	51,0 0	50,4 0	2,4 0
2012	35,5 0	60,2 0	43,2 0	4,2 0
2013	*	*	*	*
2014	2796	2879	1440	5826
2015	2 620	6 760	3 898	8 638
2016	2 920	14 330	3 838	4 821

Sumber : BPS Kab. Lampung Selatan

Tabel 5.6 Produksi Buah-buahan di Kecamatan Way Sulan (Kuintal), 2009 - 2016

Tahun	Durian	Pepaya	Pisang	Mangga
(1)	(2)	(3)	(4)	(5)
2009	-	73,0	277,2	326,4
2010	-	44,1	321,3	379,4
2011	-	29,0	418,5	390,0
2012	-	29,2	525,0	459,0
2013				
2014	474,00	0,0	9151,0	990,0
2015	535	-	15 691	2 500
2016	18 425	40

Sumber : BPS Kab. Lampung Selatan

Tabel 5.7 Luas Panen Tanaman Perkebunan di Kecamatan Way Sulan (Hektar), 2009 - 2016

Tahun	Kelapa Dalam	Kelapa	Sawit	Karet	Kakao
(1)	(2)	(3)	(4)	(5)	(6)
2009	751	51		555	78
2010	620	51		612	80
2011	620	51		645	80
2012	620	51		645	80
2013					
2014	255,5		679	93	119
2015	251		679	93	249
2016	236		613	92	256

Sumber : BPS Kab. Lampung Selatan

Tabel 5.8 Produksi Tanaman Perkebunan di Kecamatan Way Sulan (Ton), 2009 - 2016

Tahun	Kelapa Dalam	Kelapa	Sawit	Karet	Kakao
(1)	(2)	(3)	(4)	(5)	(5)
2009	676	185		488	69
2010	564	186		532	72
2011	558	185		574	73
2012	564	187		580	73
2013					
2014	359,25	1081,44		120,90	96,52
2015	329	300		100	249
2016	341	1 651		119	542

Sumber : BPS Kab. Lampung Selatan

Tabel 5.9 Populasi Ternak Besar dan Ternak Kecil menurut Jenis Ternak di Kecamatan Way Sulan, 2009 - 2016

Tahun	Sapi	Kerbau	Kambing	Babi
(1)	(2)	(3)	(4)	(5)
2009	4 029	18	1 021	-
2010	4 241	21	1 073	-
2011	4 477	29	1 126	-
2012	3 254	32	1 182	-
2013	1 273	*	*	*
2014	2 090	44	16 061	-
2015	2 322	-	16 872	-
2016	1 868	-	17 665	-

Sumber : UPTD Peternakan Kecamatan Way Sulan

Tabel 5.10 Populasi Unggas menurut Jenis Ternak di Kecamatan Way Sulan, 2009 - 2016

Tahun	Ayam Ras Pedaging	Ayam Ras Petelur	Ayam Buras	Itik
(1)	(2)	(3)	(4)	(5)
2009	28 215	194 039	23 943	3 064
2010	29 700	204 250	26 603	3 225
2011	30 000	215 000	33 253	3 394
2012	31 500	217 150	29 928	2 716
2013	*	*	*	*
2014	1156 168	33 302	158 227	1 996
2015	-	-	158 142	4 630
2016	25 000	1 000	158 069	3 125

Sumber : UPTD Peternakan Kecamatan Way Sulan



Industri

<http://lampungselatankab.bps.go.id>

Tabel 6.1 Banyaknya Industri Pengolahan Makanan dan Bahan Makanan menurut Jenis Industri di Kecamatan Way Sulan, 2016

Desa	Huller	Kerupuk/ Keripik	Tempe	Tahu
(1)	(2)	(3)	(4)	(5)
1. Pemulihan	4	-	-	-
2. Purwodadi	7	1	-	-
3. Sukamaju	7	-	-	-
4. Banjarsari	7	-	-	-
5. Karang Pucung	10	2	1	-
6. Talang Way Sulan	10	1	2	2
7. Sumberagung	7	1	2	-
8. Mekarsari	9	-	-	-
Jumlah	61	5	5	2

Sumber : Kantor Kecamatan Way Sulan

Tabel 6.2 Banyaknya Industri Bahan Bangunan dan Alat Pertanian menurut Jenis Industri di Kecamatan Way Sulan, 2016

Desa	Genteng	Batubata	Pilar Semen	Pande Besi
(1)	(2)	(3)	(4)	(5)
1. Pemulihan	-	-	-	-
2. Purwodadi	-	2	-	-
3. Sukamaju	-	1	-	-
4. Banjarsari	-	-	-	-
5. Karang Pucung	-	-	-	-
6. Talang Way Sulan	12	1	-	-
7. Sumberagung	1	1	-	-
8. Mekarsari	2	1	-	-
Jumlah	15	6	-	-

Sumber : Kantor Kecamatan Way Sulan

Tabel 6.3 Banyaknya Industri Perabot dan Perlengkapan Rumah tangga menurut Jenis Industri di Kecamatan Way Sulan, 2016

Desa	Meubelair			Anyaman
	Kayu	Bambu	Rotan	
(1)	(2)	(3)	(4)	(5)
1. Pemulihan	2	-	-	2
2. Purwodadi	1	-	-	4
3. Sukamaju	1	-	-	-
4. Banjarsari	2	-	-	-
5. Karang Pucung	6	-	-	-
6. Talang Way Sulan	4	-	-	2
7. Sumberagung	3	1	-	3
8. Mekarsari	1	-	-	-
Jumlah	20	1	-	11

Sumber : Kantor Kecamatan Way Sulan

Tabel 6.4 Banyaknya Usaha Penambangan/Penggalian menurut Jenis Bahan Tambang/Galian di Kecamatan Way Sulan, 2016

Desa	Batu/koral	Pasir	Kapur	Lainnya
(1)	(2)	(3)	(4)	(5)
1. Pemulihan	-	√	-	-
2. Purwodadi	-	√	-	-
3. Sukamaju	-	-	-	-
4. Banjarsari	-	√	-	-
5. Karang Pucung	-	√	-	-
6. Talang Way Sulan	-	√	-	-
7. Sumberagung	-	√	-	-
8. Mekarsari	-	√	-	-
Jumlah	-	-	-	-

Sumber : Kantor Kecamatan Way Sulan

Tabel 6.5 Banyaknya Pelanggan Listrik PLN dan non PLN menurut Desa di Kecamatan Way Sulan, 2016

Kampung	PLN
(1)	(2)
1. Pemulihan	438
2. Purwodadi	693
3. Sukamaju	601
4. Banjarsari	1.039
5. Karang Pucung	1.402
6. Talang Way Sulan	632
7. Sumberagung	716
8. Mekarsari	565
Jumlah	6 086

Sumber : Kantor Kecamatan Way Sulan



Transportasi, Komunikasi Pariwisata

<http://lampungskab.bps.go.id>

Tabel 7.1 Panjang Jalan menurut Desa dan Jenis Permukaan di Kecamatan Way Sulan, 2016

Desa	Aspal	Batu	Tanah
(1)	(2)	(3)	(4)
1. Pemulihan	6,0	3,0	1,0
2. Purwodadi	3,1	2,5	3,0
3. Sukamaju	-	5,0	1,4
4. Banjarsari	2,0	6,0	5,0
5. Karang Pucung	7,0	5,0	5,0
6. Talang Way Sulan	2,5	3,1	1,2
7. Sumberagung	6,0	2,0	3,0
8. Mekarsari	0,8	6,3	4,0
Jumlah	27	33	24

Sumber : Kantor Kecamatan Way Sulan

Tabel 7.2 Banyaknya Sarana Telepon di Kecamatan Way Sulan, 2016

Desa	Kantor Pelayanan Telepon	Warnet	Kiospon	Pemancar Telepon Genggam	Telepon Umum
(1)	(2)	(3)	(4)	(5)	(6)
1. Pemulihan	-	-	1	-	
2. Purwodadi	-	-	1	-	-
3. Sukamaju	-	-	-	-	
4. Banjarsari	-	-	1	-	
5. Karang Pucung	-	-	2	2	
6. Talang Way Sulan	-	-	2	-	
7. Sumberagung	-	-	2	1	
8. Mekarsari	-	-	1	-	
Jumlah	-	-	-	3	-

Sumber : Kantor Kecamatan Way Sulan

Tabel 7.3 Banyaknya Tempat Pariwisata di Kecamatan Way Sulan, 2016

Desa	Pantai	Pemandian Air Panas	Obyek Wisata Bersejarah	Lainnya
(1)	(2)	(3)	(4)	(5)
1. Pemulihan	-	-	-	-
2. Purwodadi	-	-	-	-
3. Sukamaju	-	-	-	-
4. Banjarsari	-	-	-	-
5. Karang Pucung	-	-	-	-
6. Talang Way Sulan	-	-	-	-
7. Sumberagung	-	-	-	-
8. Mekarsari	-	-	-	-
Jumlah	-	-	-	-

Sumber : Kantor Kecamatan Way Sulan



8 Perdagangan & Jasa

<http://lampungselatankab.bps.go.id>

Tabel 8.1 Banyaknya Fasilitas Sarana Perdagangan di Kecamatan Way Sulan, 2016

Desa	Pasar Tradisional	Pasar Hewan	Toko
(1)	(2)	(3)	(4)
1. Pemulihan	1	-	2
2. Purwodadi	-	-	2
3. Sukamaju	-	-	1
4. Banjarsari	-	-	1
5. Karang Pucung	1	-	65
6. Talang Way Sulan	-	-	3
7. Sumberagung	1	-	30
8. Mekarsari	-	-	1
Jumlah	3	-	105

Bersambung

Lanjutan Tabel 8.1

Desa	Restoran/ Warung Makan	Warung Kelontongan	Mini Market
(1)	(5)	(6)	(7)
1. Pemulihan	-	22	-
2. Purwodadi	1	19	-
3. Sukamaju	-	12	-
4. Banjarsari	-	18	-
5. Karang Pucung	5	131	1
6. Talang Way Sulan	1	25	-
7. Sumberagung	3	32	1
8. Mekarsari	2	10	-
Jumlah	12	269	2

Sumber : Kantor Kecamatan Way Sulan

Tabel 8.2 Banyaknya Pasar menurut Jenis Bangunan di Kecamatan Way Sulan, 2016

Desa	Permanen	Semi Permanen	Sederhana	Jumlah
(1)	(2)	(3)	(4)	(5)
1. Pemulihan	-	1	-	1
2. Purwodadi	-	-	-	-
3. Sukamaju	-	-	-	-
4. Banjarsari	-	-	-	-
5. Karang Pucung	1	-	-	1
6. Talang Way Sulan	-	-	-	-
7. Sumberagung	1	-	-	1
8. Mekarsari	-	-	-	-
Jumlah	2	1	-	3

Sumber : Kantor Kecamatan Way Sulan

Tabel 8.3 Banyaknya Jasa Perusahaan dan Perorangan menurut Jenis Usaha di Kecamatan Way Sulan, 2016

Desa	Fotokopi	Foto Studio	Salon Kecantikan	Rias Pengantin
(1)	(2)	(3)	(4)	(5)
1. Pemulihan	-	-	-	-
2. Purwodadi	-	-	-	-
3. Sukamaju	-	-	-	-
4. Banjarsari	-	-	-	-
5. Karang Pucung	2	1	-	1
6. Talang Way Sulan	1	1	-	1
7. Sumberagung	1	1	-	2
8. Mekarsari	-	-	-	-
Jumlah	4	3	-	4

Sumber : Kantor Kecamatan Way Sulan

Tabel 8.4 Banyaknya Jasa Persewaan Peralatan Pesta menurut Jenis Persewaan di Kecamatan Way Sulan, 2016

Desa	Tarub	Peralatan Pesta	Peralatan Hiburan	Peralatan Dekorasi
(1)	(2)	(3)	(4)	(5)
1. Pemulihan				
2. Purwodadi				
3. Sukamaju				
4. Banjarsari				
5. Karang Pucung				
6. Talang Way Sulan			1	-
7. Sumberagung	2	2	1	2
8. Mekarsari				
Jumlah	2	2	2	2

Sumber : Kantor Kecamatan Way Sulan

Tabel 8.5 Banyaknya Jasa Reparasi dan Perbaikan di Kecamatan Way Sulan, 2016

Desa	Kendaraan Tidak Bermotor	Kendaraan Bermotor	Elektronik	Pengelasan
(1)	(2)	(3)	(4)	(5)
1. Pemulihan	488	1 016	1 022	-
2. Purwodadi	734	1 508	1 514	-
3. Sukamaju	673	1 387	1 393	-
4. Banjarsari	1 175	2 390	2 396	-
5. Karang Pucung	1 417	2 875	2 881	1
6. Talang Way Sulan	573	1 186	1 192	-
7. Sumberagung	791	1 621	1 627	3
8. Mekarsari	611	1 263	1 269	-
Jumlah	6 463	13 245	13 293	4

Sumber : Kantor Kecamatan Way Sulan



Keuangan & Harga

<http://lampungselat.kab.bps.go.id>

Tabel 9.1 Banyaknya Fasilitas Lembaga Keuangan di Kecamatan Way Sulan, 2016

Desa	Bank	Koperasi Unit Desa	Koperasi Lainnya	Lainnya
(1)	(2)	(3)	(4)	(5)
1. Pemulihan				
2. Purwodadi				
3. Sukamaju				
4. Banjarsari				
5. Karang Pucung	1			
6. Talang Way Sulan				
7. Sumberagung				
8. Mekarsari				
Jumlah	1	-	-	-

Sumber : Kantor Kecamatan Way Sulan

Tabel 9.2 Harga Eceran Sembilan Bahan Pokok per Bulan di Kecamatan Way Sulan (Rupiah), 2016

Bulan	Beras (Kg)	Garam (Kg)	Ikan Asin (Kg)
(1)	(2)	(3)	(4)
1. Januari	7 000	4 000	20 000
2. Februari	7 000	4 000	20 000
3. Maret	6 500	4 000	20 000
4. April	6 000	4 000	20 000
5. Mei	7 000	4 000	20 000
6. Juni	7 000	4 000	20 000
7. Juli	6 500	4 000	20 000
8. Agustus	6 500	4 000	20 000
9. September	6 500	4 000	20 000
10. Oktober	7 000	4 000	20 000
11. November	7 000	4 000	20 000
12. Desember	7 000	4 000	20 000
Rata-rata	6 750	4 000	20 000

Bersambung.....

Lanjutan Tabel 9.2

Bulan	Gula Pasir (Kg)	Minyak Goreng (Kg)	LPG (3 Kg)
(1)	(5)	(6)	(7)
1. Januari	12 000	11 000	17 000
2. Februari	12 000	11 000	17 000
3. Maret	12 000	11 000	17 000
4. April	12 000	11 000	17 000
5. Mei	12 000	11 000	17 000
6. Juni	12 000	11 000	17 000
7. Juli	12 000	11 000	17 000
8. Agustus	12 000	11 000	18 000
9. September	12 000	11 000	18 000
10. Oktober	12 000	12 000	18 000
11. November	12 000	12 000	20 000
12. Desember	12 000	12 000	20 000
Rata-rata	12 000	11 250	17 750

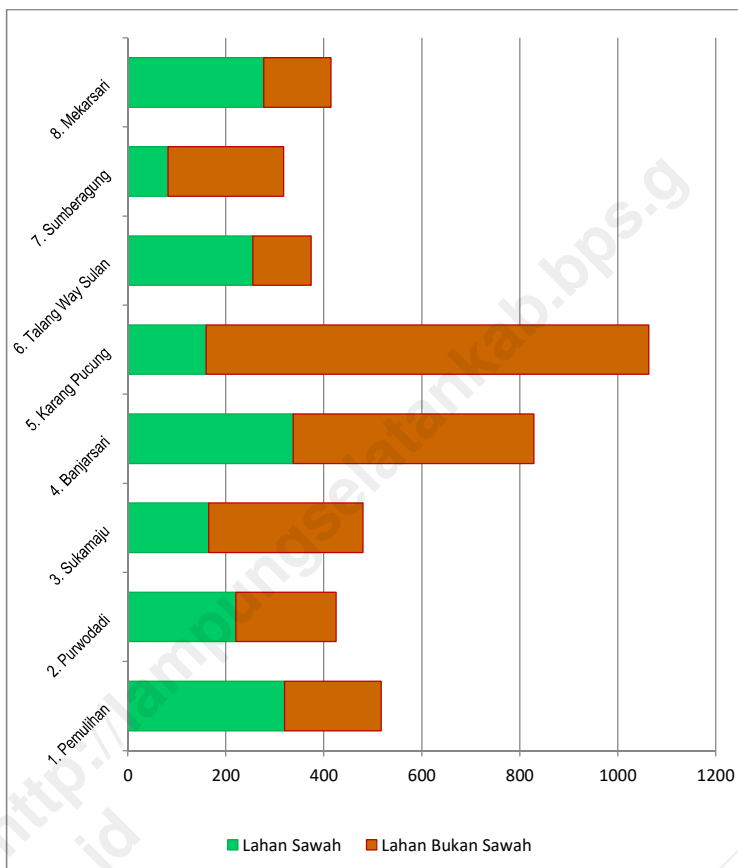
Bersambung.....



Grafik

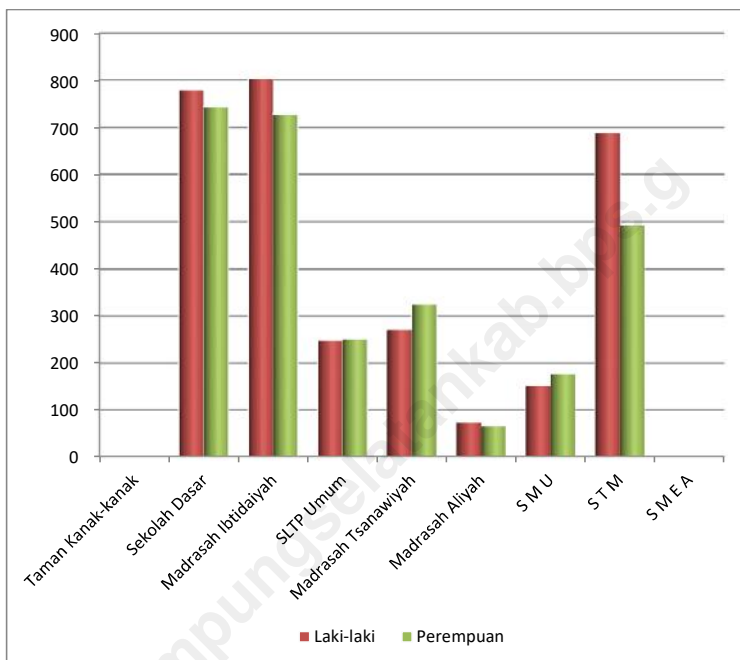
<http://lampungselatankab.bps.go.id>

Grafik 1. Luas Wilayah menurut Jenis Lahan di Kecamatan Way Sulan (Hektar), 2016



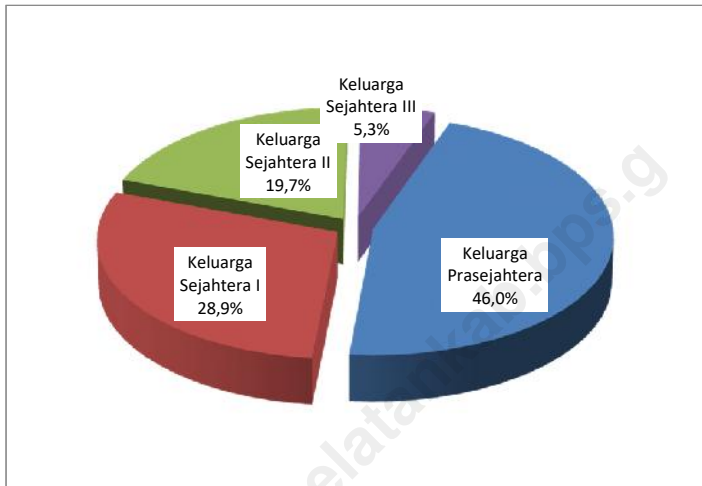
Sumber : BPS Kabupaten Lampung Selatan

Grafik 2. Banyaknya Siswa menurut Tingkatan Sekolah dan Jenis Kelamin di Kecamatan Way Sulan, 2016



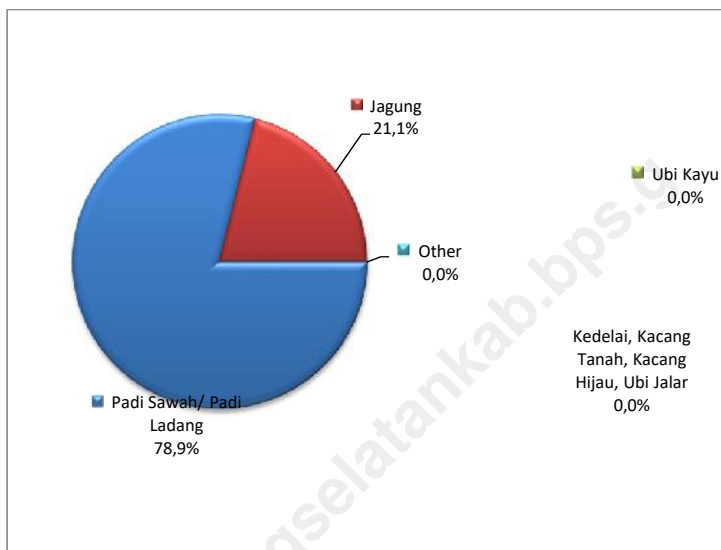
Sumber : UPT Pendidikan Kecamatan Way Sulan

Grafik 3. Pentahapan Keluarga Sejahtera menurut Desa di Kecamatan Way Sulan, 2016



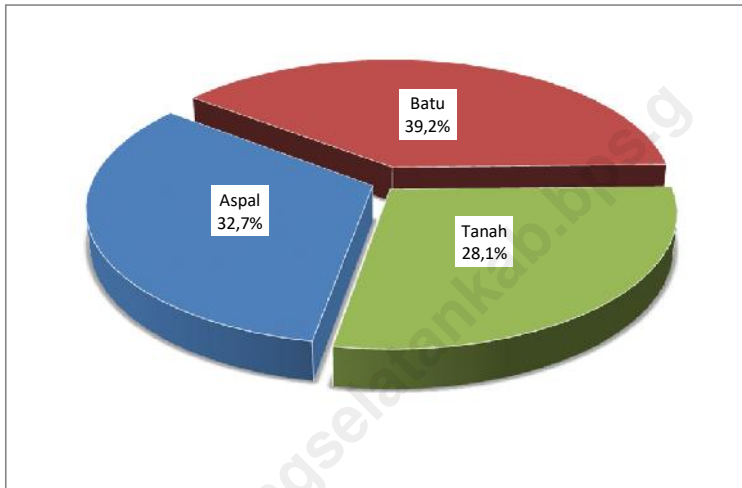
Sumber : PLKB Kecamatan Way Sulan

Grafik 4. Produksi Tanaman Pangan di Kecamatan Way Sulan (Ton), 2012 - 2016



Sumber : BPS Kabupaten Lampung Selatan

Grafik 5. Panjang Jalan menurut Desa dan Jenis Permukaan di Kecamatan Way Sulan, 2016



Sumber : Kantor Kecamatan Way Sulan

DATA

MENCERDASKAN BANGSA

Enlighten The Nation



**BADAN PUSAT STATISTIK
KABUPATEN LAMPUNG SELATAN**

Jl. Mustafa Kemal No. 24, Kalianda
Telp/Fax : (0727) 322241
<http://lampungselatankab.bps.go.id>
email : bps1803@bps.go.id

