

Katalog BPS: 1102001.3523180

KECAMATAN JATIROGO DALAM ANGKA 2016



**BADAN PUSAT STATISTIK
KABUPATEN TUBAN**

**KECAMATAN JATIROGO
DALAM ANGKA
2016**



Katalog Dalam Terbitan

Kecamatan Jatirogo Dalam Angka 2016

Nomor Publikasi : 35230.1621

Katalog BPS : 1102001.3523180

Ukuran Buku : 21 cm x 15 cm

Jumlah Halaman : xi + 81 Halaman

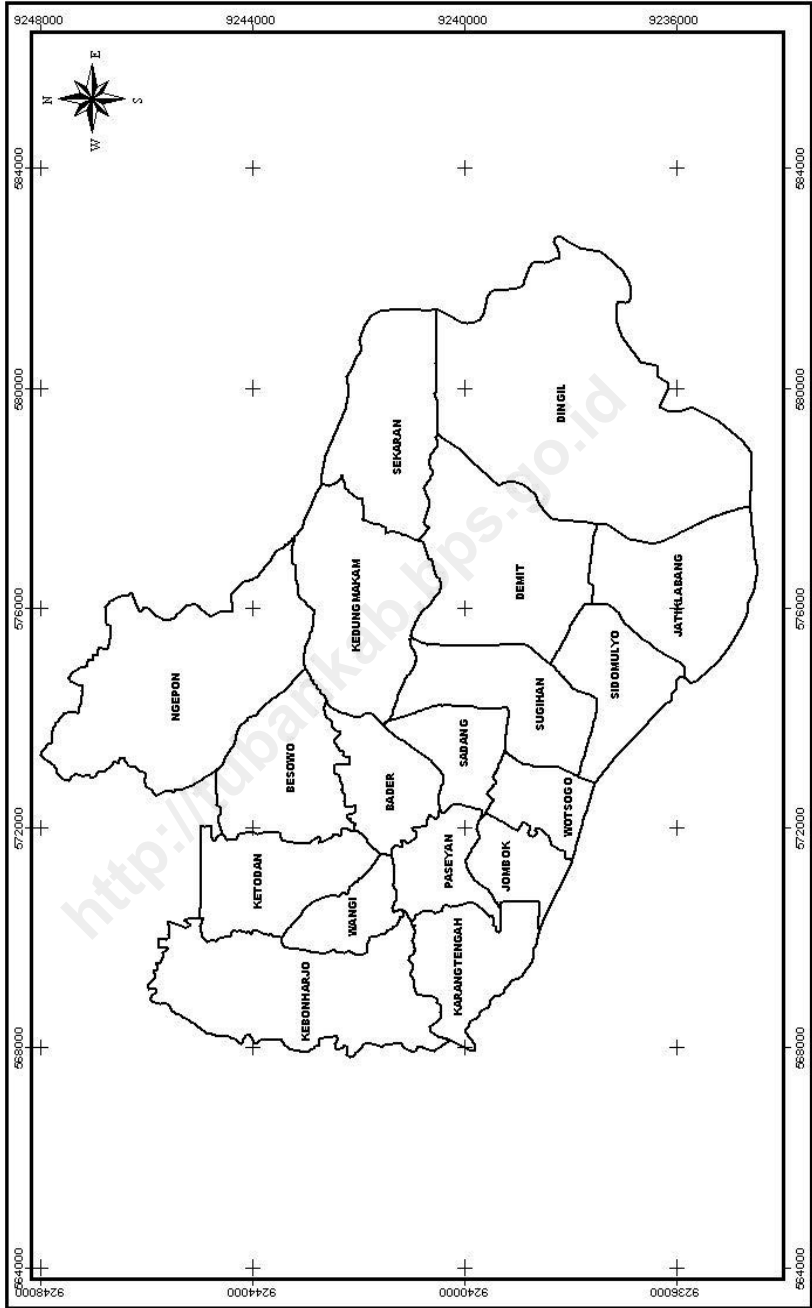
Penyunting : Koordinator Statistik Kecamatan Jatirogo

Perancang Sampul : Koordinator Statistik Kecamatan Jatirogo

Diterbitkan Oleh : BPS Kabupaten Tuban

Dilarang mengumumkan, mendistribusikan, mengkomunikasikan, dan/atau mengadakan sebagian atau seluruh isi buku ini untuk tujuan komersial tanpa izin tertulis dari Badan Pusat Statistik

KECAMATAN JATIROGO, KABUPATEN TUBAN



KATA PENGANTAR

Assalamu'alaikum Wr. Wb.

Dengan rahmat Tuhan Yang Maha Esa buku **Kecamatan JATIROGO Dalam Angka Tahun 2016** dapat diterbitkan.

Adapun data yang tercantum, kami sajikan dalam bentuk tabel-tabel yang bersumber dari Dinas Instansi dan Pemerintahan Desa/ Kelurahan serta pihak lain dalam Wilayah Kecamatan JATIROGO.

Penyusunan buku masih terdapat banyak kekurangannya oleh sebab itu kami mohon kritik, saran dan masukan informasi data guna penyempurnaan penerbitan berikutnya.

Kepada Bapak Camat kami sampaikan banyak terima kasih atas bimbingan dan petunjuk yang diberikan kepada kami dan juga kepada Dinas/ Instansi dan Kepala Desa/ Kelurahan serta pihak lain di Wilayah Kecamatan JATIROGO kami ucapkan terima kasih yang sebesar-besarnya.

Akhir kata semoga buku ini dapat berguna dan bermanfaat bagi para pemakainya.

Wassalamu'alaikum Wr. Wb.

Jatirogo, September 2016
**Koordinator Statistik
Kecamatan JATIROGO**

JOKO SUPRIJANTO,SE
NIP: 19780127 200604 1 013

DAFTAR ISI

Kecamatan Jatirogo Dalam Angka Tahun 2016.....	i
Katalog Dalam Terbitan	ii
Peta Wilayah Kecamatan Jatirogo.....	iii
Kata Pengantar.....	iv
Daftar Isi.....	v
Daftar Tabel.....	vi
Bab 1 Letak Geografis.....	1
Bab II Pemerintahan.....	7
Bab III Penduduk dan Tenaga Kerja.....	17
Penduduk.....	19
Tenaga Kerja.....	25
Bab IV Sosial	29
Pendidikan.....	32
Kesehatan dan Keluarga Berencana.....	38
Agama.....	49
Sosial Lainnya	54
Bab V Pertanian dan Peternakan.....	58
Tanaman Bahan Pangan.....	60
Peternakan	66
Bab VI Industri	68
Industri	70
Restoran/Depot & Pasar/Toko	71
Bab VII Perhubungan	72
Perhubungan Darat	74
Bab VIII Keuangan	78
Penerimaan PBB	80

DAFTAR TABEL

I	LETAK GEOGRAFIS	
I.1	Letak Geografis Kecamatan Jatirogo.....	3
I.2	Luas Wilayah Desa, Presentase Terhadap Luas Kecamatan Dan Jarak ke Ibukota Kecamatan Tahun 2015.....	4
I.3	Luas Wilayah Desa Menurut Penggunaan Tanah (Ha) Di Kecamatan Jatirogo Tahun 2015.....	5
II	PEMERINTAHAN	
II.1	Jumlah Dusun, RT dan RW Dalam Wilayah Kecamatan Jatirogo Tahun 2015.....	9
II.2	Klasifikasi Desa Menurut Jenisnya di Wilayah Kecamatan Jatirogo Tahun 2015	10
II.3	Banyaknya Perangkat Desa Dalam Wilayah Kecamatan Jatirogo Tahun 2015.....	11
II.4	Jumlah Kader Pembantu Desa Menurut Jenis Kegiatan Di Wilayah Kecamatan Jatirogo Tahun 2015.....	13
II.5	Kepala Desa Menurut Jenis Kelamin, Umur dan Pendidikan Dalam Wilayah Kecamatan Jatirogo Tahun 2015.....	14
II.6	Jumlah Anggota Hansip Menurut Pelatihan di Kecamatan Jatirogo Tahun 2015.....	15
II.7	Jumlah Pos Kamling Menurut Type Bangunan di Kecamatan Jatirogo Tahun 2015.....	16
III	PENDUDUK DAN TENAGA KERJA	
III.1	Jumlah Penduduk Menurut Jenis Kelamin di Kecamatan Jatirogo Tahun 2015.....	19
III.2	Jumlah Penduduk Menurut Kewarganegaraan dan Jenis Kelamin di Kecamatan Jatirogo Tahun 2015.....	20
III.3	Jumlah Penduduk Menurut Kewarganegaraan dan Jenis Kelamin di Kecamatan Jatirogo Tahun 2015.....	21
III.4	Jumlah Penduduk, Luas Wilayah dan Kepadatan Penduduk Di Kecamatan Jatirogo Tahun 2015.....	22
III.5	Sex Ratio Penduduk Tiap Desa Di Wilayah Kecamatan Jatirogo Tahun 2015.....	23
III.6	Banyaknya Kelahiran dan Kematian Penduduk Tiap Desa Tahun 2015.....	24
III.7	Jumlah Pegawai Negeri Sipil Menurut Jenis Kelamin Di Kecamatan Jatirogo Tahun 2015.....	25

III.8	Jumlah Pegawai Negeri Sipil Menurut Pendidikan di Kecamatan Jatirogo Tahun 2015	26
III.9	Jumlah Pegawai Negeri Sipil Menurut Golongan di Kecamatan Jatirogo Tahun 2015	27
III.10	Jumlah Penduduk Angkatan Kerja (10 tahun ke atas) Menurut Jenis Usaha Tahun di Kecamatan Jatirogo Tahun 2015	28
IV SOSIAL		
IV.1	Banyaknya Gedung Sekolah Menurut Jenisnya di Kecamatan Jatirogo Tahun 2015	32
IV.2	Banyaknya Ruang Gedung Sekolah Menurut Jenisnya di Kecamatan Jatirogo Tahun 2015.....	33
IV.3	Banyaknya Sekolah Menurut Jenisnya di Kecamatan Jatirogo Tahun 2015.....	34
IV.4	Banyaknya Murid Menurut Jenis Sekolah di Kecamatan Jatirogo Tahun 2015.....	35
IV.5	Banyaknya Guru Menurut Jenis Sekolah di Kecamatan Jatirogo Tahun 2015.....	36
IV.6	Rasio Guru dan Murid SD Negeri Tiap Desa di Wilayah Kecamatan Jatirogo Tahun 2015.....	37
IV.7	Jumlah Sarana Kesehatan Menurut Jenisnya di Wilayah Kecamatan Jatirogo Tahun 2015.....	38
IV.8	Jumlah Tenaga Kesehatan Menurut Jenisnya di Wilayah Kecamatan Jatirogo Tahun 2015.....	39
IV.9	Jumlah Penderita Penyakit Menurut Jenisnya di Kecamatan Jatirogo Tahun 2015	40
IV.10	Jumlah Bayi yang Diimunisasi di Kecamatan Jatirogo Tahun 2015	41
IV.11	Jumlah Dukun Bayi Tiap Desa Di Kecamatan Jatirogo Tahun 2015.....	43
IV.12	Jumlah Akseptor KB Menurut Metode Kontrasepsi di Kecamatan Jatirogo Tahun 2015	44
IV.13	Jumlah Pencapaian Akseptor KB Lestari Di Kecamatan Jatirogo Tahun 2015.....	46
IV.14	Jumlah Pokbang dan Posyandu di Kecamatan Jatirogo Tahun 2015.....	47
IV.15	Jumlah PUS dan PUS yang Hamil Di Kecamatan Jatirogo Tahun 2015.....	48
IV.16	Jumlah Tempat Peribadatan di Kecamatan Jatirogo Tahun 2015.....	49
IV.17	Jumlah Pemeluk Agama Di Kecamatan Jatirogo Tahun 2015.....	50

IV.18	Jumlah Nikah Menurut Tempat Pelaksanaanya di Kecamatan Jatirogo Tahun 2015.....	51
IV.19	Jumlah Nikah,Talak, Cerai dan Rujuk Di Kecamatan Jatirogo Tahun 2015.....	52
IV.20	Jumlah Nikah,Talak, Cerai dan Rujuk Tiap Bulan Di Kecamatan Jatirogo Tahun 2015.....	53
IV.21	Jumlah Rumah Tangga Menurut Sumber Penerangan di Wilayah Kecamatan Jatirogo Tahun 2015.....	54
IV.22	Jumlah Bengkel Menurut Jenisnya di Wilayah Kecamatan Jatirogo Tahun 2015.....	55
IV.23	Jumlah Penderita Cacat Menurut Jenisnya di Kecamatan Jatirogo Tahun 2015.....	56
IV.24	Jumlah Alat Komunikasi Munurut Jenisnya di Kecamatan Jatirogo Tahun 2015.....	57
V	PERTANIAN	
V.1	Luas Panen dan Produksi Padi Sawah di Kecamatan Jatirogo Tahun 2015.....	60
V.2	Luas Panen dan Produksi Padi Gogo di Kecamatan Jatirogo Tahun 2015.....	61
V.3	Luas Panen dan Produksi Jagung di Wilayah Kecamatan Jatirogo Tahun 2015.....	62
V.4	Luas Panen dan Produksi Kedelai Di Wilayah Kecamatan Jatirogo Tahun 2015.....	63
V.5	Luas Panen dan Produksi Kacang Hijau di Kecamatan Jatirogo Tahun 2015.....	64
V.6	Luas Panen dan Produksi Ketela Pohon di Kecamatan Jatirogo Tahun 2015.....	65
V.7	Populasi Ternak Besar Menurut Jenisnya Di Wilayah Kecamatan Jatirogo Tahun 2015.....	66
V.8	Populasi Ternak Kecil Menurut Jenisnya Di Wilayah Kecamatan Jatirogo Tahun 2015.....	67
VI	INDUSTRI	
VI.1	Jumlah Perusahaan Industri dan Tenaga Kerja Di Wilayah Kecamatan Jatirogo Tahun 2015.....	70
VI.2	Jumlah Restoran/Depot/Warung & Pasar/Toko Di Wilayah Kecamatan Jatirogo Tahun 2015.....	71
VII	PERHUBUNGAN	
VII.1	Panjang Jalan Menurut Jenisnya Tiap Desa di Wilayah Kecamatan Jatirogo Tahun 2015	74

VII.2	Jumlah Kendaraan Tak Bermotor Menurut Jenisnya Di Wilayah Kecamatan Jatirogo Tahun 2015.....	75
VII.3	Jumlah Kendaraan Bermotor Menurut Jenisnya di Wilayah Kecamatan Jatirogo Tahun 2015.....	76
VIII KEUANGAN		
VIII.1	Baku dan Realisasi PBB Tiap Desa Di Wilayah Kecamatan Jatirogo Tahun 2015.....	80
VIII.2	Jumlah Penerimaan Uang Pembangunan Desa di Wilayah Kecamatan Jatirogo Tahun 2015	81

<http://tubankab.bps.go.id>

<http://tubankab.bps.go.id>

GEOGRAFI

**PERSENTASE LAHAN DI KECAMATAN JATIROGO
TAHUN 2015**



Tabel I.1
Letak Geografis
Kecamatan Jatirogo

No.	Sisi Perbatasan	Wilayah Perbatasan
1	Batas Utara	Kecamatan Bancar
2	Batas Timur	Kecamatan Bangilan
3	Batas Selatan	Kecamatan Kenduruan
4	Batas Barat	Propinsi Jawa Tengah

Sumber : Koordinator Statistik Kecamatan Jatirogo

Tabel I. 2
Luas Wilayah Desa, Presentase Terhadap Luas Kecamatan
Dan Jarak Ke Ibukota Kecamatan
Tahun 2015

No	Desa	Luas Wilayah (Km ²)	Persentase Terhadap Luas Kecamatan (%)	Jarak Ke Ibukota Kecamatan (Km)
1	Karangtengah	4,55	4,08	5,4
2	Jombok	3,08	2,76	2,5
3	Wotsogo	1,98	1,78	0,5
4	Sidomulyo	3,38	3,03	4,0
5	Jatiklabang	8,19	7,35	4,0
6	Dingil	7,72	6,92	7,0
7	Demit	11,23	10,07	5,0
8	Sugihan	5,80	5,20	6,0
9	Sadang	3,41	3,06	0,5
10	Bader	3,60	3,23	2,5
11	Pasean	3,93	3,53	2,0
12	Kebonharjo	6,31	5,66	4,7
13	Wangi	6,85	6,14	5,0
14	Ketodan	5,26	4,72	7,0
15	Besowo	8,17	7,33	6,1
16	Ngepon	10,22	9,17	7,5
17	Kedungmakam	4,91	4,41	3,0
18	Sekaran	12,89	11,56	8,0
Jumlah :		111,48	100	

Sumber : Koordinator Statistik Kecamatan

Tabel I. 3
Luas Wilayah Desa Menurut Penggunaan Tanah (Ha)
Di Kecamatan Jatirogo Tahun 2015

No	Desa	Sawah	Ladang	Pekarangan
1	Karangtengah	171,0	126,60	55,90
2	Jombok	15,00	216,60	34,10
3	Wotsogo	42,00	65,40	78,70
4	Sidomulyo	95,0	158,70	53,5
5	Jatiklabang	272,0	208,60	53,7
6	Dingil	317,0	112,60	39,4
7	Demit	215,0	118,0	68,7
8	Sugihan	223,0	128,10	83,9
9	Sadang	73,0	118,0	62,9
10	Bader	55,0	238,2	37,6
11	Pasean	141,2	161,9	71,6
12	Kebonharjo	186,0	321,0	92,3
13	Wangi	128,0	341,6	64,5
14	Ketodan	80,0	247,3	22,5
15	Besowo	171,7	349,65	28,65
16	Ngepon	165,0	235,8	30,3
17	Kedungmakam	73,6	238,8	31,2
18	Sekaran	51,9	179,9	24,7
Jumlah :		2475,40	3565,55	973,75

Sumber : Koordinator Statistik Kecamatan

Lanjutan Tabel I. 3

No	Desa	Hutan	Lain nya	Jumlah
1	Karangtengah	94,0	7,4	454,9
2	Jombok	37,5	5,5	308,0
3	Wotsogo	0,5	11,0	197,6
4	Sidomulyo	20,0	10,8	338,0
5	Jatiklabang	265,0	19,7	819,0
6	Dingil	299,0	4,6	772,0
7	Demit	700,2	21,4	1123,3
8	Sugihan	125,0	20,2	580,2
9	Sadang	72,2	14,6	340,7
10	Bader	22,0	7,8	360,0
11	Pasean	1,0	17,5	393,2
12	Kebonharjo	5,0	27,2	631,5
13	Wangi	136,0	15,0	685,1
14	Ketodan	174,1	2,1	526,0
15	Besowo	221,0	6,1	817,1
16	Ngepon	576,4	14,4	1021,9
17	Kedungmakam	145,4	2,2	91,2
18	Sekaran	1023,4	8,6	1288,7
Jumlah :		3917,70	216,0	11148,4

Sumber : KSK Jatirogo

<http://tubankab.bps.go.id>

PEMERINTAHAN

**JUMLAH PERANGKAT DESA DI KECAMATAN JATIROGO
TAHUN 2015**



Tabel II. 1
Jumlah Dusun, RT, dan RW
Dalam Wilayah Kecamatan Jatirogo

No	Desa	Dusun	RT	RW
1	Karangtengah	3	17	6
2	Jombok	3	12	3
3	Wotsogo	2	43	11
4	Sidomulyo	3	7	3
5	Jatiklabang	5	19	7
6	Dingil	3	26	9
7	Demit	3	13	3
8	Sugihan	5	20	12
9	Sadang	2	28	8
10	Bader	2	10	4
11	Pasean	2	22	7
12	Kebonharjo	4	15	5
13	Wangi	2	23	6
14	Ketodan	2	14	3
15	Besowo	1	19	4
16	Ngepon	3	10	5
17	Kedungmakam	3	14	4
18	Sekaran	3	19	4
Jumlah :		50	348	108

Sumber : Koordinator Statistik Kecamatan

Tabel II. 2
Klasifikasi Desa Menurut Jenisnya
Dalam Wilayah Kecamatan Jatirogo
Tahun 2015

No	Desa	Klasifikasi Swasembada		
		Mantap I	Mantap II	Mantap III
1	Karangtengah	-	-	1
2	Jombok	-	1	-
3	Wotsogo	-	-	1
4	Sidomulyo	-	1	-
5	Jatiklabang	-	1	-
6	Dingil	-	1	-
7	Demit	-	1	-
8	Sugihan	-	-	1
9	Sadang	-	1	-
10	Bader	-	1	-
11	Pasean	-	-	1
12	Kebonharjo	-	-	1
13	Wangi	-	1	-
14	Ketodan	-	1	-
15	Besowo	-	1	-
16	Ngepon	-	1	-
17	Kedungmakam	-	1	-
18	Sekaran	-	1	-
Jumlah :		-	13	5

Sumber : Kantor Camat

Tabel II. 3
Banyaknya Perangkat Desa Dalam
Wilayah Kecamatan Jatirogo
Tahun 2015

No	Desa	Kades	Sekdes	Kepala Dusun	Kepala Urusan	
					Pem.	Kesr
1	Karangtengah	1	1	3	1	1
2	Jombok	1	-	3	1	5
3	Wotsogo	1	1	2	3	3
4	Sidomulyo	1	1	3	1	1
5	Jatiklabang	1	1	5	1	1
6	Dingil	1	1	3	1	1
7	Demit	1	1	3	1	1
8	Sugihan	1	1	5	3	3
9	Sadang	1	1	2	6	1
10	Bader	1	1	2	1	1
11	Pasean	1	-	2	1	1
12	Kebonharjo	1	1	3	1	1
13	Wangi	1	-	2	1	1
14	Ketodan	1	1	2	1	1
15	Besowo	1	1	2	1	1
16	Ngepon	1	-	3	1	1
17	Kedungmakam	1	1	2	1	1
18	Sekaran	1	1	3	1	1
Jumlah :		18	14	50	27	26

Sumber : Kantor Camat

No	Desa	Kepala Urusan			Pemb KD	Juml
		Umum	Keuang	Ekbang		
1	Karangtengah	1	1	1	-	10
2	Jombok	1	1	1	-	13
3	Wotsogo	1	1	1	-	13
4	Sidomulyo	1	1	1	-	10
5	Jatiklabang	2	1	1	-	13
6	Dingil	1	1	1	-	10
7	Demit	1	1	1	-	10
8	Sugihan	1	1	1	-	16
9	Sadang	1	1	1	-	14
10	Bader	1	1	1	-	9
11	Pasean	1	1	1	-	8
12	Kebonharjo	1	1	1	-	10
13	Wangi	1	1	1	-	8
14	Ketodan	1	1	1	-	9
15	Besowo	1	1	1	-	9
16	Ngepon	3	1	1	-	11
17	Kedungmakam	1	1	1	-	9
18	Sekaran	1	1	1	-	10
Jumlah :		21	18	18	-	192

Sumber : Kantor Camat

Tabel II. 4
Jumlah Kader Pembantu Desa Menurut Jenis Kegiatan
Di Wilayah Kecamatan Jatirogo
Tahun 2015

No	Desa	PPN	PPKBD	Kader			
				Gizi Posy	Sub PPKBD	BKB	KPD
1	Karangtengah	1	1	6	3	2	30
2	Jombok	1	3	5	3	-	5
3	Wotsogo	2	1	18	6	4	4
4	Sidomulyo	1	1	9	3	2	-
5	Jatiklabang	1	1	15	4	3	20
6	Dingil	1	1	9	4	2	47
7	Demit	1	1	9	3	2	10
8	Sugihan	1	1	21	5	4	25
9	Sadang	1	1	9	4	3	5
10	Bader	1	1	4	3	2	-
11	Pasean	1	1	20	3	3	5
12	Kebonharjo	1	1	10	5	3	5
13	Wangi	1	1	12	3	2	6
14	Ketodan	1	1	6	3	2	7
15	Besowo	1	1	5	3	2	5
16	Ngepon	1	1	10	4	3	4
17	Kedungmakam	1	1	3	3	-	3
18	Sekaran	1	1	9	3	2	5
Jumlah / Total 2015		19	20	180	65	41	186
Jumlah / Total 2014		19	20	180	65	41	186
Jumlah / Total 2013		19	20	180	65	41	186

Sumber : Kantor Camat

Tabel II. 5
Kepala Desa Menurut Jenis Kelamin, Umur
Dan Pendidikan Dalam Wilayah Kecamatan Jatirogo
Tahun 2015

No	Desa	Jenis Kelamin		Umur	Pendidikan			
		Lk	Pr		SD	SLTP	SLTA	S1
1	Karangtengah	1	-	45	-	-	1	-
2	Jombok	1	-	44	-	-	1	-
3	Wotsogo	-	-	-	-	-	-	-
4	Sidomulyo	-	1	34	-	-	1	-
5	Jatiklabang	1	-	27	-	-	1	-
6	Dingil	1	-	51	-	1	-	-
7	Demit	-	1	39	-	-	1	-
8	Sugihan	1	-	46	-	-	1	-
9	Sadang	-	1	27	-	-	1	-
10	Bader	1	-	42	-	-	1	-
11	Pasean	-	1	55	-	1	-	-
12	Kebonharjo	1	-	50	-	-	-	1
13	Wangi	1	-	37	-	-	1	-
14	Ketodan	1	-	35	-	-	1	-
15	Besowo	-	1	27	-	-	-	1
16	Ngepon	1	-	31	-	-	1	-
17	Kedungmakam	-	1	26	-	1	-	-
18	Sekaran	1	-	46	-	-	1	-
Jumlah / Total 2015		11	6		-	3	12	2
Jumlah / Total 2014		11	6		-	3	12	2
Jumlah / Total 2013		11	6		-	3	12	2

Sumber : Kantor Camat

Tabel II. 6
Jumlah Anggota Hansip Menurut Pelatihan
di Kecamatan Jatirogo
Tahun 2015

No.	Desa	Terlatih	Tidak Terlatih	Jumlah
1	Karangtengah	16	-	16
2	Jombok	12	-	12
3	Wotsogo	69	-	69
4	Sidomulyo	32	-	32
5	Jatiklabang	12	-	12
6	Dingil	32	-	32
7	Demit	10	-	10
8	Sugihan	27	-	27
9	Sadang	42	-	42
10	Bader	30	-	30
11	Pasean	32	-	32
12	Kebonharjo	16	-	16
13	Wangi	36	-	36
14	Ketodan	34	-	34
15	Besowo	24	-	24
16	Ngepon	25	-	25
17	Kedungmakam	35	-	35
18	Sekaran	30	-	30
Jumlah :		514	-	514

Sumber : Kantor Camat

Tabel II. 7
Jumlah Pos Kamling Menurut Tipe Bangunan
Di Kecamatan Jatirogo
Tahun 2015

No	Desa	Tipe Bangunan			Jumlah
		A	B	C	
1	Karangtengah	-	11	-	11
2	Jombok	-	7	-	7
3	Wotsogo	2	41	-	43
4	Sidomulyo	-	4	-	4
5	Jatiklabang	-	8	-	8
6	Dingil	-	7	-	7
7	Demit	-	5	-	5
8	Sugihan	-	36	-	36
9	Sadang	1	12	-	13
10	Bader	-	7	-	7
11	Pasean	1	15	-	16
12	Kebonharjo	1	15	-	16
13	Wangi	-	2	-	2
14	Ketodan	-	3	-	3
15	Besowo	-	5	-	5
16	Ngepon	-	12	-	12
17	Kedungmakam	-	6	-	6
18	Sekaran	-	7	-	7
Jumlah :		5	203	-	208

Sumber : Kantor Camat

<http://tubankab.bps.go.id>

**PENDUDUK DAN
TENAGA KERJA**

**JUMLAH PENDUDUK MENURUT JENIS KELAMIN
DI KECAMATAN JATIROGO TAHUN 2015**



Tabel III. 1
Jumlah Penduduk Menurut Jenis Kelamin
Di Kecamatan Jatirogo
Tahun 2015

No	Desa	Jumlah Penduduk		Jumlah
		Laki-laki	Perempuan	
1	Karangtengah	1.339	1.300	2.639
2	Jombok	895	918	1.813
3	Wotsogo	3.290	3.292	6.582
4	Sidomulyo	1.058	1.045	2.103
5	Jatiklabang	1.843	1.739	3.582
6	Dingil	2.042	1.884	3.926
7	Demit	1.289	1.160	2.449
8	Sugihan	2.891	2.962	5.853
9	Sadang	2.498	2.462	4.960
10	Bader	1.044	1.059	2.103
11	Pasean	2.083	1.057	4.140
12	Kebonharjo	1.890	1.837	3.727
13	Wangi	1.848	1.748	3.596
14	Ketodan	1.122	1.059	2.181
15	Besowo	1.530	1.546	2.076
16	Ngepon	1.595	1.538	3.133
17	Kedungmakam	1.066	1.034	2.100
18	Sekaran	1.650	1.641	3.926
Jumlah 2015		30.973	30.281	61.254
Jumlah 2014		30.894	30.499	61.393

Sumber : Rekam Rekap Data Per Mei 2015
Dari Dinas Dukcapil Kabupaten Tuban

Tabel III. 2
Jumlah Penduduk Menurut Kewarganegaraan
Dan Jenis Kelamin Di Kecamatan Jatirogo
Tahun 2015

No	Desa	WNI		WNA	
		LK	PR	LK	PR
1	Karangtengah	1.339	1.300	-	-
2	Jombok	895	918	-	-
3	Wotsogo	3.290	3.292	-	-
4	Sidomulyo	1.058	1.045	-	-
5	Jatiklabang	1.843	1.739	-	-
6	Dingil	2.042	1.884	-	-
7	Demit	1.289	1.160	-	-
8	Sugihan	2.891	2.962	-	-
9	Sadang	2.498	2.462	-	-
10	Bader	1.044	1.059	-	-
11	Pasean	2.083	1.057	-	-
12	Kebonharjo	1.890	1.837	-	-
13	Wangi	1.848	1.748	-	-
14	Ketodan	1.122	1.059	-	-
15	Besowo	1.530	1.546	-	-
16	Ngepon	1.595	1.538	-	-
17	Kedungmakam	1.066	1.034	-	-
18	Sekaran	1.650	1.641	-	-
Jumlah 2015		30.973	30.281	-	-
Jumlah 2014		30.894	30.499	-	-

Sumber : Rekam Rekap Data Per Mei 2015
Dari Dinas Dukcapil Kabupaten Tuban

Tabel III. 3
Jumlah Penduduk Menurut Kewarganegaraan
Dan Jenis Kelamin di Kecamatan Jatirogo
Tahun 2015

No	Desa	WNI Keturunan							
		Cina		Arab		Belanda		Lainnya	
		L	P	L	P	L	P	L	P
1	Karangtengah	-	-	-	-	-	-	-	-
2	Jombok	-	-	-	-	-	-	-	-
3	Wotsogo	103	91	-	-	-	-	-	-
4	Sidomulyo	-	-	-	-	-	-	-	-
5	Jatiklabang	1	-	-	-	-	-	-	-
6	Dingil	-	-	-	-	-	-	-	-
7	Demit	-	-	-	-	-	-	-	-
8	Sugihan	92	77	-	-	-	-	-	-
9	Sadang	17	31	-	-	-	-	-	-
10	Bader	6	4	-	-	-	-	-	-
11	Pasean	3	2	-	-	-	-	-	-
12	Kebonharjo	-	-	-	-	-	-	-	-
13	Wangi	-	-	-	-	-	-	-	-
14	Ketodan	-	-	-	-	-	-	-	-
15	Besowo	-	-	-	-	-	-	-	-
16	Ngepon	-	-	-	-	-	-	-	-
17	Kedungmakam	-	-	-	-	-	-	-	-
18	Sekaran	-	-	-	-	-	-	-	-
Jumlah :		222	205	-	-	-	-	-	-

Sumber : Kantor Camat

Tabel III. 4
Jumlah Penduduk, Luas Wilayah Dan Kepadatan
Penduduk Di Kecamatan Jatirogo
Tahun 2015

No.	Desa	Jumlah Penduduk	Luas (Km ²)	Kepadatan
1	Karangtengah	2.639	4,55	538
2	Jombok	1.813	3,08	557
3	Wotsogo	6.582	1,9	3.484
4	Sidomulyo	2.103	3,38	552
5	Jatiklabang	3.582	8,19	402
6	Dingil	3.926	7,72	433
7	Demit	2.449	11,23	204
8	Sugihan	5.853	5,80	994
9	Sadang	4.960	3,41	1.345
10	Bader	2.103	3,60	545
11	Pasean	4.140	3,93	1.011
12	Kebonharjo	3.727	6,31	545
13	Wangi	3.596	6,85	515
14	Ketodan	2.181	5,26	392
15	Besowo	2.076	8,17	348
16	Ngepon	3.133	10,22	288
17	Kedungmakam	2.100	4,91	398
18	Sekaran	3.926	12,89	245
Jumlah 2015		61.254	111.40	519
Jumlah 2014		61.393	111.40	519

Sumber : Rekam Rekap Data Per Mei 2015
Dari Dinas Dukcapil Kabupaten Tuban

Tabel III. 5
Sex Ratio Penduduk Tiap Desa Di Wilayah
Kecamatan Jatirogo Tahun 2015

No	Desa	Penduduk		Sex Ratio
		Laki-laki	Perempuan	
1	Karangtengah	1.339	1.300	100
2	Jombok	895	918	96
3	Wotsogo	3.290	3.292	99
4	Sidomulyo	1.058	1.045	103
5	Jatiklabang	1.843	1.739	105
6	Dingil	2.042	1.884	104
7	Demit	1.289	1.160	112
8	Sugihan	2.891	2.962	96
9	Sadang	2.498	2.462	100
10	Bader	1.044	1.059	97
11	Pasean	2.083	1.057	101
12	Kebonharjo	1.890	1.837	102
13	Wangi	1.848	1.748	107
14	Ketodan	1.122	1.059	107
15	Besowo	1.530	1.546	97
16	Ngepon	1.595	1.538	104
17	Kedungmakam	1.066	1.034	99
18	Sekaran	1.650	1.641	100
Jumlah 2015		30.973	30.281	101
Jumlah 2014		30.894	30.499	101

Sumber : Rekam Rekap Data Per Mei 2015
Dari Dinas Dukcapil Kabupaten Tuban

Tabel III. 6
Banyaknya Kelahiran Dan Kematian Penduduk
Penduduk Tiap Desa Tahun 2015

No	Desa	Kelahiran			Kematian		
		L	P	Jumlah	L	P	Jumlah
1	Karantengah	11	10	21	5	6	11
2	Jombok	10	9	19	5	2	7
3	Wotsogo	25	23	48	21	17	38
4	Sidomulyo	7	5	12	3	3	6
5	Jatiklabang	8	10	18	17	6	23
6	Dingil	11	13	24	9	10	19
7	Demit	5	8	13	3	4	7
8	Sugihan	10	7	17	9	8	17
9	Sadang	24	21	45	18	23	41
10	Bader	9	11	20	9	11	20
11	Pasean	12	11	23	10	14	24
12	Kebonharjo	8	9	17	6	9	15
13	Wangi	7	14	21	8	11	19
14	Ketodan	10	9	19	9	5	14
15	Besowo	14	17	31	12	17	29
16	Ngepon	8	10	18	9	3	12
17	Kedungmakam	13	8	21	11	6	17
18	Sekaran	6	9	15	7	5	12
Jumlah 2015		198	204	402	171	160	331
Jumlah 2014		179	203	382	166	157	323

Sumber : Kantor Camat

Tabel III. 7
Jumlah PNS Menurut Jenis Kelamin
Di Kecamatan Jatirogo Tahun 2015

No	Lembaga/Instansi	Jenis Kelamin		Jumlah
		Laki-laki	Perempuan	
1	Kantor Camat	28	4	32
2	Cabang Dinas Diknas	121	131	252
3	Perhutani Jatirogo	3	-	3
4	Perhutani Kebonharjo	-	-	-
5	SMP 1	27	3	30
6	SMP 2	18	9	27
7	SMP 3	5	5	10
8	Puskesmas Jatirogo	14	12	26
9	Puskesmas Kebonharjo	5	12	17
10	Pos Giro	2	-	2
11	TELKOM	6	2	8
12	Pegadaian	5	-	5
13	Sipil Polsek	-	-	-
14	KUA	4	1	5
15	PPAI	2	7	9
16	Pasar Daerah	10	-	10
17	Kimpraswil	6	-	6
18	PDAM	3	-	3
19	PLN	11	-	11
20	BRI Unit	6	-	6
21	SMUN 1	27	13	40
22	SMK 1	9	6	15
23	MTS SALAFYAH	2	2	4
24	KCD.PERTANIAN	8	4	12
Jumlah		323	212	535

Sumber : Dinas Instansi

Tabel III. 8
Jumlah Pegawai Negeri Sipil Menurut Pendidikan
Di Kecamatan Jatirogo Tahun 2015

No	Lembaga/Instansi	Pendidikan				Jumlah
		S1	SLTA	SLTP	SD	
1	Kantor Camat	10	22	-	-	32
2	Cabang Dinas Diknas	211	32	9	-	252
3	Perhutani Jatirogo	1	1	1	-	3
4	Perhutani Kebonharjo	-	-	-	-	-
5	SMP 1	25	4	-	1	30
6	SMP 2	23	3	1	-	27
7	SMP 3	10	-	-	-	10
8	Puskesmas Jatirogo	16	8	2	-	26
9	Puskesmas Kebonharjo	7	10	-	-	17
10	Pos Giro	-	2	-	-	2
11	TELKOM	-	8	-	-	8
12	Pegadaian	2	2	-	1	5
13	Sipil Polsek	-	-	-	-	-
14	KUA	3	2	-	-	5
15	PPAI	9	-	-	-	9
16	Pasar Daerah	1	7	-	2	10
17	Kimpraswil	1	2	2	1	6
18	PDAM	-	2	1	-	3
19	PLN	1	8	2	-	11
20	BRI Unit	5	1	-	-	6
21	SMUN 1	32	7	1	-	40
22	SMK 1	13	2	-	-	15
23	MTS SALAFYAH	3	1	-	-	4
24	KCD.PERTANIAN	7	5	-	-	12
Jumlah		380	129	19	5	535

Sumber : Dinas Instansi

Tabel III. 9
Jumlah Pegawai Negeri Sipil Menurut Golongan
Di Kecamatan Jatirogo Tahun 2015

No	Lembaga/Instansi	Golongan				Jumlah
		IV	III	II	I	
1	Kantor Camat	2	11	19	-	32
2	Cabang Dinas Diknas	172	56	21	3	252
3	Perhutani Jatirogo	-	1	2	-	3
4	Perhutani Kebonharjo	-	-	-	-	-
5	SMP 1	17	8	5	-	30
6	SMP 2	13	11	2	1	27
7	SMP 3	1	8	1	-	10
8	Puskesmas Jatirogo	1	14	5	-	20
9	Puskesmas Kebonharjo	1	12	4	-	17
10	Pos Giro	-	-	1	1	2
11	TELKOM	-	1	7	-	8
12	Pegadaian	-	3	2	-	5
13	Sipil Polsek	-	-	-	-	-
14	KUA	-	3	1	1	5
15	PPAI	3	1	5	-	9
16	Pasar Daerah	-	4	5	1	10
17	Kimpraswil	-	1	3	2	6
18	PDAM	-	-	2	1	3
19	PLN	-	-	11	-	11
20	BRI Unit	-	1	5	-	6
21	SMUN 1	17	18	4	1	40
22	SMK 1	1	13	1	-	15
23	MTS SALAFYAH	-	2	2	-	4
24	KCD.PERTANIAN	-	7	2	-	9
Jumlah		228	186	110	11	535

Sumber : Dinas Instansi

Tabel III. 10
Jumlah Penduduk Angkatan Kerja (10 Tahun ke atas)
Menurut Jenis Usaha Di Kecamatan Jatirogo Tahun 2015

No	Desa	Kary. Pem/TNI	Tani	Pedagang	Industri Kerajinan
1	Karangtengah	22	970	137	150
2	Jombok	35	266	32	13
3	Wotsogo	629	768	976	152
4	Sidomulyo	24	911	121	25
5	Jatiklabang	41	1245	164	104
6	Dingil	15	1121	141	22
7	Demit	12	945	113	83
8	Sugihan	289	1252	143	91
9	Sadang	336	630	172	5
10	Bader	49	267	197	19
11	Pasean	218	527	230	163
12	Kebonharjo	138	990	95	2
13	Wangi	24	947	293	15
14	Ketodan	28	1815	96	56
15	Besowo	46	1306	82	15
16	Ngepon	19	1291	38	63
17	Kedungmakam	18	401	28	6
18	Sekaran	25	1045	49	7
Jumlah		1968	16697	3107	991

Sumber : Kantor Camat

Lanjutan Tabel III. 10

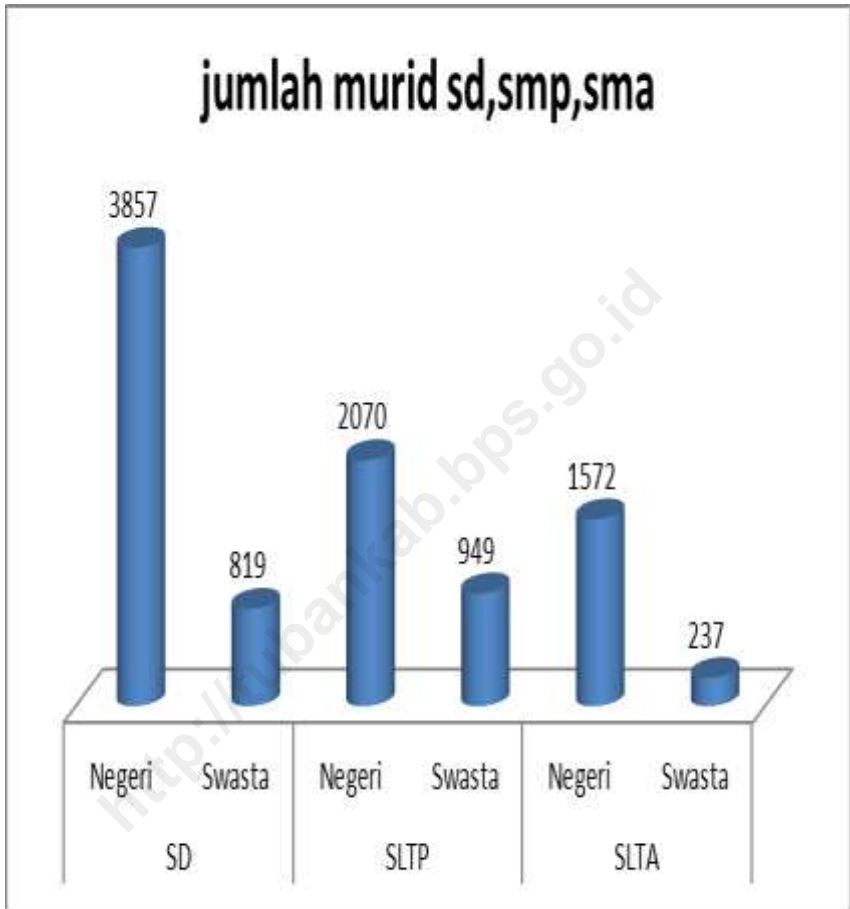
No	Desa	Jasa/ Tukang	Angkutan	Buruh Tani	Lainnya
1	Karangtengah	92	8	267	651
2	Jombok	73	26	17	742
3	Wotsogo	386	239	28	2042
4	Sidomulyo	18	6	43	601
5	Jatiklabang	31	9	171	1092
6	Dingil	22	31	138	1339
7	Demit	13	91	61	755
8	Sugihan	54	251	53	2748
9	Sadang	118	58	340	2376
10	Bader	28	3	132	478
11	Pasean	39	48	126	2314
12	Kebonharjo	83	54	305	1647
13	Wangi	99	36	336	1311
14	Ketodan	36	9	156	943
15	Besowo	37	22	300	346
16	Ngepon	18	11	406	1313
17	Kedungmakam	45	3	225	845
18	Sekaran	49	80	332	1575
Jumlah		1241	985	3436	23118

Sumber : Kantor Camat

<http://tubankab.bps.go.id>

SOSIAL

**JUMLAH MURID SD, SMP dan SMA DI WILAYAH
KECAMATAN JATIROGO TAHUN 2015**



Tabel IV. 1
Banyaknya Gedung Sekolah Menurut Jenisnya
Di Kecamatan Jatirogo Tahun 2015

No	Desa	SD		SLTP		SLTA	
		Negeri	Swasta	Negeri	Swasta	Negeri	Swasta
1	Karangtengah	2	1	-	-	-	-
2	Jombok	1	1	-	-	-	-
3	Wotsogo	4	1	1	1	-	1
4	Sidomulyo	1	-	-	-	-	-
5	Jatiklabang	2	1	-	-	-	-
6	Dingil	3	2	-	-	-	-
7	Demit	1	2	-	-	-	-
8	Sugihan	3	1	1	-	-	-
9	Sadang	2	1	-	-	-	-
10	Bader	1	1	-	1	2	-
11	Pasean	2	1	-	-	-	-
12	Kebonharjo	2	1	-	-	-	-
13	Wangi	2	1	-	-	-	-
14	Ketodan	1	-	1	-	-	-
15	Besowo	1	1	-	-	-	-
16	Ngepon	2	-	-	-	-	-
17	Kedungmakam	1	-	1	-	-	-
18	Sekaran	2	1	-	-	-	-
Jumlah		33	16	4	2	2	1

Sumber : Kantor Cab. Dinas Pendidikan Kecamatan

Tabel IV. 2
Banyaknya Ruang Gedung Sekolah Menurut Jenisnya
Di Kecamatan Jatirogo Tahun 2015

No	Desa	SD		SLTP		SLTA	
		Negeri	Swasta	Negeri	Swasta	Negeri	Swasta
1	Karangtengah	12	6	-	-	-	-
2	Jombok	6	6	-	-	-	-
3	Wotsogo	48	6	3	3	-	3
4	Sidomulyo	6	-	-	-	-	-
5	Jatiklabang	12	6	-	-	-	-
6	Dingil	18	12	-	-	-	-
7	Demit	6	12	-	-	-	-
8	Sugihan	18	6	3	-	-	-
9	Sadang	12	6	-	-	-	-
10	Bader	6	6	-	3	6	-
11	Pasean	12	6	-	-	-	-
12	Kebonharjo	12	6	-	-	-	-
13	Wangi	12	6	-	-	-	-
14	Ketodan	16	-	3	-	-	-
15	Besowo	6	6	-	-	-	-
16	Ngepon	12	-	-	-	-	-
17	Kedungmakam	6	-	3	-	-	-
18	Sekaran	12	-	-	-	-	-
Jumlah		232	90	12	6	6	3

Sumber : Kantor Cab. Dinas Pendidikan Kecamatan

Tabel IV. 3
Banyaknya Sekolah Menurut Jenisnya
Di Kecamatan Jatirogo Tahun 2015

No	Desa	SD		SLTP		SLTA	
		Negeri	Swasta	Negeri	Swasta	Negeri	Swasta
1	Karangtengah	2	1	-	-	-	-
2	Jombok	1	1	-	-	-	-
3	Wotsogo	4	1	1	1	-	1
4	Sidomulyo	1	-	-	-	-	-
5	Jatiklabang	2	1	-	-	-	-
6	Dingil	3	2	-	-	-	-
7	Demit	1	2	-	-	-	-
8	Sugihan	3	1	1	-	-	-
9	Sadang	2	1	-	-	-	-
10	Bader	1	1	-	1	2	-
11	Pasean	2	1	-	-	-	-
12	Kebonharjo	2	1	-	-	-	-
13	Wangi	2	1	1	-	-	-
14	Ketodan	1	-	-	-	-	-
15	Besowo	1	1	-	-	-	-
16	Ngepon	2	-	-	-	-	-
17	Kedungmakam	1	-	1	-	-	-
18	Sekaran	2	1	-	-	-	-
Jumlah		33	16	4	2	2	1

Sumber : Kantor Cab. Dinas Pendidikan Kecamatan

Tabel IV. 4
Banyaknya Murid Menurut Jenis Sekolah
Di Kecamatan Jatirogo Tahun 2015

No	Desa	SD		SLTP		SLTA	
		Negeri	Swasta	Negeri	Swasta	Negeri	Swasta
1	Karangtengah	193	0	0	0	0	0
2	Jombok	114	0	0	0	0	0
3	Wotsogo	722	220	0	827	0	237
4	Sidomulyo	101	0	0	0	0	0
5	Jatiklabang	222	23	0	0	0	0
6	Dingil	208	111	0	0	0	0
7	Demit	99	75	0	0	0	0
8	Sugihan	407	80	938	0	0	0
9	Sadang	280	53	805	58	0	0
10	Bader	112	40	0	0	1572	0
11	Pasean	248	25	0	0	0	0
12	Kebonharjo	227	95	0	64	0	0
13	Wangi	222	0	0	0	0	0
14	Ketodan	152	0	0	0	0	0
15	Besowo	166	87	0	0	0	0
16	Ngepon	204	0	0	0	0	0
17	Kedungmakam	155	0	327	0	0	0
18	Sekaran	25	10	0	0	0	0
Jumlah		3857	819	2070	949	1572	237

Sumber : Kantor Cab. Dinas Pendidikan Ke-camatan

Tabel IV. 5
Banyaknya Guru Menurut Jenis Sekolah
Di Kecamatan Jatirogo Tahun 2015

No	Desa	SD		SLTP		SLTA	
		Negeri	Swasta	Negeri	Swasta	Negeri	Swasta
1	Karangtengah	19	0	0	0	0	0
2	Jombok	10	0	0	0	0	0
3	Wotsogo	45	13	0	30	0	22
4	Sidomulyo	12	0	0	0	0	0
5	Jatiklabang	20	9	0	0	0	0
6	Dingil	29	14	0	0	0	0
7	Demit	9	21	0	0	0	0
8	Sugihan	30	12	46	0	0	0
9	Sadang	20	13	69	14	0	0
10	Bader	12	12	0	0	140	0
11	Pasean	22	11	0	0	0	0
12	Kebonharjo	22	11	0	17	0	0
13	Wangi	20	0	0	0	0	0
14	Ketodan	9	0	0	0	0	0
15	Besowo	9	12	0	0	0	0
16	Ngepon	20	0	0	0	0	0
17	Kedungmakam	8	0	12	0	0	0
18	Sekaran	19	8	0	0	0	0
Jumlah		335	136	115	61	140	22

Sumber : Kantor Cab. Dinas Pendidikan Kecamatan

Tabel IV. 6
Rasio Guru Dan Murid SD Negeri Tiap Desa
Di Wilayah Kecamatan Jatirogo Tahun 2015

No	Desa	Jumlah		Ratio
		Murid	Guru	
1	Karantengah	193	19	9
2	Jombok	114	10	12
3	Wotsogo	722	45	17
4	Sidomulyo	101	12	12
5	Jatiklabang	222	20	11
6	Dingil	208	29	8
7	Demit	99	9	11
8	Sugihan	407	30	13
9	Sadang	280	20	12
10	Bader	112	12	10
11	Pasean	248	22	11
12	Kebonharjo	227	22	10
13	Wangi	222	20	11
14	Ketodan	152	9	21
15	Besowo	166	9	13
16	Ngepon	204	20	9
17	Kedungmakam	155	8	17
18	Sekaran	25	19	12
Jumlah		3857	335	12

Sumber : Kantor Cab. Dinas Pendidikan Kecamatan

Tabel IV. 7
Jumlah Sarana Kesehatan Menurut Jenisnya
Di Wilayah Kecamatan Jatirogo Tahun 2015

No	Jenis Sarana	Jumlah	Kapasitas Tempat
1	RSU Pemerintah	-	-
2	RSU Swasta	-	-
3	RS Bersalin	-	-
4	Puskesmas	2	23
5	Puskesmas Pembantu	3	5
6	BKIA	-	-
7	Balai Pengobatan	2	2
8	Pos Kesehatan	-	-
9	Apotek	2	2
10	Toko Obat Berijin	-	-
11	Laboratorium	1	1
12	Polindes	17	17
Jumlah 2015		27	50
Jumlah 2014		27	50

Sumber : Puskesmas

Tabel IV. 8
Jumlah Tenaga Kesehatan Menurut Jenisnya
Di Kecamatan Jatirogo Tahun 2015

No	Jenis Tenaga Kesehatan	Jumlah
1	Dokter Spesialis	0
2	Dokter Umum	3
3	Dokter Gigi	1
4	Bidan	21
5	Perawat Kesehatan	8
6	Perawat Gigi	2
7	Perawat Bidan	0
8	SPK/C	0
9	SPK/U	0
10	Sanitasi	2
11	Pengatur Analisis	1
12	Pengatur Gizi	2
13	Asisten Apoteker	1
14	Juru Kesehatan	1
15	Dukun Bayi	8
16	Para Medis Lainnya	0
Jumlah 2015		50
Jumlah 2014		50

Sumber : Puskesmas

Tabel IV. 9
Jumlah Penderita Penyakit Menurut Jenisnya
Di Kecamatan Jatirogo Tahun 2015

No	Jenis Penyakit	Penderita
1	Infectie Acut Saluran Pernafasan	1987
2	Penyakit Sistem Otot Dan Jaringan	710
3	Penyakit Mata	208
4	Diare	883
5	Penyakit Infectie Kulit	207
6	Desentri	82
7	Penglihatan Kuang	102
8	Pneumonia	4
9	Bronchitis	5
10	Stomatis	17
11	Difisiensi Vitamin Lainnya	201
12	Lainnya	2054
Jumlah 2015		6.460
Jumlah 2014		9.551

Sumber : Puskesmas

Tabel IV. 10
Jumlah Bayi Yang Diimunisasi
Di Kecamatan Jatirogo Tahun 2015

No	Desa	Jenis Imunisasi				
		BCG	DPT			Campak
			I	II	III	
1	Karangtengah	40	45	39	39	35
2	Jombok	32	30	27	37	38
3	Wotsogo	90	98	98	108	91
4	Sidomulyo	28	25	25	23	28
5	Jatiklabang	39	29	49	52	42
6	Dingil	11	42	20	20	21
7	Demit	25	29	29	40	40
8	Sugihan	72	25	81	89	86
9	Sadang	62	73	82	93	89
10	Bader	35	89	32	32	36
11	Pasean	59	31	50	55	39
12	Kebonharjo	51	56	50	31	46
13	Wangi	53	47	56	58	63
14	Ketodan	35	53	46	57	54
15	Besowo	42	43	40	42	40
16	Ngepon	43	49	41	53	35
17	Kedungmakam	26	28	24	31	31
18	Sekaran	40	41	43	43	47
Jumlah 2015		783	833	832	903	861
Jumlah 2014		756	762	706	644	728

Sumber: Puskesmas

Lanjutan Tabel IV. 10

No	Desa	Jenis Imunisasi			
		POLIO			
		I	II	III	IV
1	Karangtengah	45	45	39	41
2	Jombok	32	30	27	30
3	Wotsogo	91	98	100	101
4	Sidomulyo	28	26	26	23
5	Jatiklabang	39	49	49	52
6	Dingil	15	21	21	21
7	Demit	25	29	29	40
8	Sugihan	72	82	82	93
9	Sadang	82	95	95	96
10	Bader	35	32	31	31
11	Pasean	53	50	50	56
12	Kebonharjo	59	55	5	48
13	Wangi	51	56	54	47
14	Ketodan	35	49	56	44
15	Besowo	42	48	48	42
16	Ngepon	43	46	41	53
17	Kedungmakam	23	28	29	30
18	Sekaran	40	41	42	42
Jumlah 2015		810	882	824	890
Jumlah 2014		753	730	690	675

Sumber: Puskesmas

Tabel IV. 11
Jumlah Dukun Bayi
Di Kecamatan Jatirogo Tahun 2015

No	Desa	Terlatih	Tidak Terlatih	Jumlah
1	Karangtengah	2	-	2
2	Jombok	1	-	1
3	Wotsogo	-	-	-
4	Sidomulyo	2	-	2
5	Jatiklabang	1	1	2
6	Dingil	2	2	4
7	Demit	2	-	2
8	Sugihan	-	-	-
9	Sadang	2	-	2
10	Bader	1	-	1
11	Pasean	1	-	1
12	Kebonharjo	-	-	-
13	Wangi	1	-	1
14	Ketodan	1	-	1
15	Besowo	2	-	2
16	Ngepon	1	-	1
17	Kedungmakam	-	-	-
18	Sekaran	2	-	2
Jumlah		21	3	24

Sumber : Puskesmas

Tabel IV. 12
Jumlah Akseptor KB Menurut Metode Kontrasepsi
Di Kecamatan Jatirogo Tahun 2015

No	Desa	IUD	PIL	Kondom
1	Karangtengah	29	57	5
2	Jombok	59	45	5
3	Wotsogo	142	34	6
4	Sidomulyo	21	28	1
5	Jatiklabang	26	28	2
6	Dingil	21	63	8
7	Demit	19	13	3
8	Sugihan	50	56	3
9	Sadang	136	20	2
10	Bader	37	31	12
11	Pasean	56	55	9
12	Kebonharjo	62	46	10
13	Wangi	32	36	8
14	Ketodan	39	17	2
15	Besowo	64	24	2
16	Ngepon	20	16	2
17	Kedungmakam	35	47	5
18	Sekaran	59	61	6
Jumlah 2015		907	677	91
Jumlah 2014		723	606	137

Sumber : PLKB

Lanjutan Tabel IV. 12

No	Desa	MO	Suntik	Implant	Jumlah
1	Karangtengah	6	240	18	381
2	Jombok	7	39	1	295
3	Wotsogo	44	595	26	1029
4	Sidomulyo	14	156	19	261
5	Jatiklabang	11	496	13	586
6	Dingil	2	472	4	645
7	Demit	1	505	5	378
8	Sugihan	20	325	17	818
9	Sadang	23	568	28	804
10	Bader	7	503	26	310
11	Pasean	18	384	29	597
12	Kebonharjo	18	410	34	556
13	Wangi	9	567	12	673
14	Ketodan	7	298	27	411
15	Besowo	6	466	34	626
16	Ngepon	7	455	31	628
17	Kedungmakam	7	289	2	365
18	Sekaran	-	435	12	549
Jumlah 2015		193	7.827	342	9.906
Jumlah 2014		194	7.708	319	8.221

Sumber : PLKB

Tabel IV. 13
Jumlah Pencapaian Akseptor KB Lestari
Di Kecamatan Jatirogo Tahun 2015

No	Desa	PUS	Target	Pencapaian (%)
1	Karangtengah	438	373	77.72
2	Jombok	363	331	76.58
3	Wotsogo	1061	813	77.2
4	Sidomulyo	309	288	77.91
5	Jatiklabang	690	413	79.65
6	Dingil	766	525	76.93
7	Demit	444	314	79.33
8	Sugihan	1103	717	78.25
9	Sadang	893	666	79.85
10	Bader	423	346	79.38
11	Pasean	673	558	77.65
12	Kebonharjo	731	387	79.97
13	Wangi	831	606	79.02
14	Ketodan	481	362	79.12
15	Besowo	730	552	79.13
16	Ngepon	647	541	79.18
17	Kedungmakam	494	333	80.30
18	Sekaran	724	490	79.64
Jumlah		11801	8615	78.69

Sumber : PLKB

Tabel IV. 14
Jumlah Pokbang Dan Posyandu
Di Kecamatan Jatirogo Tahun 2015

No	Desa	Pokbang	Posyandu
1	Karangtengah	3	3
2	Jombok	3	3
3	Wotsogo	7	7
4	Sidomulyo	3	3
5	Jatiklabang	5	5
6	Dingil	5	5
7	Demit	3	3
8	Sugihan	6	6
9	Sadang	5	5
10	Bader	3	3
11	Pasean	5	5
12	Kebonharjo	6	6
13	Wangi	4	4
14	Ketodan	3	3
15	Besowo	3	4
16	Ngepon	4	3
17	Kedungmakam	3	3
18	Sekaran	4	4
Jumlah 2015		75	75
Jumlah 2014		75	75
Jumah 2013		75	75

Sumber : PLKB

Tabel IV.15
Jumlah Pasangan Usia Subur (PUS) dan PUS yang Hamil
Di Kecamatan Jatirogo Tahun 2015

No	Desa	PUS	PUS Hamil
1	Karangtengah	438	35
2	Jombok	363	26
3	Wotsogo	1061	105
4	Sidomulyo	309	36
5	Jatiklabang	690	54
6	Dingil	766	62
7	Demit	444	36
8	Sugihan	1103	94
9	Sadang	893	80
10	Bader	423	29
11	Pasean	673	52
12	Kebonharjo	731	46
13	Wangi	831	16
14	Ketodan	481	12
15	Besowo	730	14
16	Ngepon	647	26
17	Kedungmakam	494	36
18	Sekaran	724	56
Jumlah 2015		11.801	815
Jumlah 2014		12.001	815

Sumber : PLKB Kecamatan

Tabel IV. 16
Jumlah Tempat Peribadatan
Di Kecamatan Jatirogo Tahun 2015

No	Desa	Masjid	Langgar	Gereja	Pura	Wihara
1	Karangtengah	3	15	-	-	-
2	Jombok	2	11	-	-	-
3	Wotsogo	3	26	3	-	-
4	Sidomulyo	2	9	-	-	-
5	Jatiklabang	2	15	-	-	-
6	Dingil	2	9	-	-	-
7	Demit	2	11	-	-	-
8	Sugihan	4	29	1	-	-
9	Sadang	1	23	1	-	-
10	Bader	1	15	-	-	-
11	Pasean	1	14	-	-	-
12	Kebonharjo	3	20	-	-	-
13	Wangi	1	19	-	-	-
14	Ketodan	1	12	-	-	-
15	Besowo	1	25	-	-	-
16	Ngepon	3	17	-	-	-
17	Kedungmakam	1	14	-	-	-
18	Sekaran	1	15	-	-	-
Jumlah 2015		34	299	5	-	-
Jumlah 2014		34	299	5	-	-

Sumber : Kantor Camat

Tabel IV. 17
Jumlah Pemeluk Agama
Di Kecamatan Jatirogo Tahun 2015

No	Desa	Islam	Kristen	Katholik	Budha	Hindu
1	Karangtengah	2075	-	-	-	-
2	Jombok	1667	2	-	-	-
3	Wotsogo	5627	192	112	6	-
4	Sidomulyo	1598	-	2	-	-
5	Jatiklabang	2776	-	-	-	-
6	Dingil	3160	-	-	-	-
7	Demit	2004	-	-	-	-
8	Sugihan	3160	122	79	-	-
9	Sadang	4362	131	61	-	-
10	Bader	1845	6	19	-	-
11	Pasean	3434	5	22	-	-
12	Kebonharjo	3151	7	-	-	-
13	Wangi	3250	-	-	-	-
14	Ketodan	1958	-	-	-	-
15	Besowo	2766	-	-	-	-
16	Ngepon	2938	12	-	-	-
17	Kedungmakam	1866	6	-	-	-
18	Sekaran	2911	-	-	-	-
Jumlah		50548	483	295	6	-

Sumber : Kantor Camat

Tabel IV. 18
Jumlah Nikah Menurut Tempat Pelaksanaannya
Di Kecamatan Jatirogo Tahun 2015

No	Bulan	Bedolan	Kantor	Jumlah
1	JANUARI	6	13	19
2	FEBRUARI	21	66	87
3	MARET	13	30	43
4	APRIL	11	51	62
5	MEI	9	50	59
6	JUNI	1	4	5
7	JULI	6	27	33
8	AGUSTUS	6	29	35
9	SEPTEMBER	31	2	33
10	OKTOBER	6	28	34
11	NOVEMBER	52	14	66
12	DESEMBER	19	9	28
Jumlah 2015		181	323	504
Jumlah 2014		420	45	465
Jumlah 2013		430	69	499

Sumber : KUA

Tabel IV. 19
Jumlah Nikah, Talak, Cerai, Dan Rujuk
Di Kecamatan Jatirogo Tahun 2015

No	Desa	Nikah	Talak	Cerai	Rujuk
1	Karangtengah	16	-	2	-
2	Jombok	9	1	1	-
3	Wotsogo	53	4	6	-
4	Sidomulyo	15	1	-	-
5	Jatiklabang	22	2	3	-
6	Dingil	36	4	4	-
7	Demit	22	3	3	-
8	Sugihan	39	5	1	-
9	Sadang	42	4	4	-
10	Bader	15	2	2	-
11	Pasean	28	2	3	-
12	Kebonharjo	22	3	1	-
13	Wangi	20	1	3	-
14	Ketodan	13	2	1	-
15	Besowo	23	3	4	-
16	Ngepon	21	8	5	-
17	Kedungmakam	18	3	4	-
18	Sekaran	20	1	3	-
Jumlah 2015		434	49	50	-
Jumlah 2014		466	20	25	-
Jumlah 2013		499	88	29	-

Sumber : KUA

Tabel IV. 20
Jumlah Nikah, Talak, Cerai, Dan Rujuk Menurut Bulan
Di Kecamatan Jatirogo Tahun 2015

No	Bulan	Nikah	Talak	Cerai	Rujuk
1	JANUARI	19	6	8	-
2	FEBRUARI	87	6	3	-
3	MARET	43	-	4	-
4	APRIL	62	2	6	-
5	MEI	59	1	1	-
6	JUNI	5	-	-	-
7	JULI	33	-	-	-
8	AGUSTUS	35	-	-	-
9	SEPTEMBER	31	1	-	-
10	OKTOBER	33	-	-	-
11	NOVEMBER	17	24	25	-
12	DESEMBER	10	9	9	-
Jumlah 2015		434	49	56	-
Jumlah 2014		466	22	36	-
Jumlah 2013		499	88	42	-

Sumber : KUA

Tabel IV. 21
Jumlah Rumah Tangga Menurut Sumber Penerangan
Di Wilayah Kecamatan Jatirogo Tahun 2015

No	Desa	Sumber Penerangan			Jumlah
		Listrik PLN	Listrik Non PLN	Lainnya	
1	Karantengah	576	-	-	576
2	Jombok	450	-	-	450
3	Wotsogo	1828	-	-	1828
4	Sidomulyo	537	-	-	537
5	Jatiklabang	937	-	-	937
6	Dingil	985	-	-	985
7	Demit	661	-	-	661
8	Sugihan	1481	-	-	1481
9	Sadang	1294	-	-	1294
10	Bader	553	-	-	553
11	Pasean	990	-	-	990
12	Kebonharjo	944	-	-	944
13	Wangi	961	-	-	961
14	Ketodan	599	-	-	599
15	Besowo	775	-	-	775
16	Ngepon	842	-	-	842
17	Kedungmakam	618	-	-	618
18	Sekaran	863	-	-	863
Jumlah		15.894	-	-	15.894

Sumber : Koordinator Statistik Kecamatan

Tabel IV. 22
Jumlah Bengkel Menurut Jenisnya
Di Wilayah Kecamatan Jatirogo Tahun 2015

No	Desa	Las	Mobil	Sepeda Motor	Sepeda	Lain nya	Jumlah
1	Karangtengah	-	-	1	1	-	2
2	Jombok	-	-	-	-	1	1
3	Wotsogo	3	-	12	3	-	18
4	Sidomulyo	1	-	1	-	-	2
5	Jatiklabang	-	-	-	1	-	1
6	Dingil	-	-	1	-	-	1
7	Demit	-	-	-	-	-	-
8	Sugihan	3	2	8	2	2	16
9	Sadang	4	2	2	2	2	12
10	Bader	-	-	1	1	-	2
11	Pasean	1	2	2	1	-	6
12	Kebonharjo	3	2	3	1	1	9
13	Wangi	3	-	3	1	-	7
14	Ketodan	-	-	-	-	-	-
15	Besowo	-	-	4	1	-	5
16	Ngepon	-	-	1	1	-	2
17	Kedungmakam	-	-	1	-	-	1
18	Sekaran	-	-	-	-	1	1
Jumlah		18	8	40	15	7	88

Sumber : Koordinator Statistik Kecamatan

Tabel IV. 23
Jumlah Penderita Cacat Menurut Jenisnya
Di Kecamatan Jatirogo Tahun 2015

No	Desa	Tuna Netra	Tuna Rungu	Tuna Wicara	Cacat Tubuh	Cacat Mental
1	Karangtengah	0	0	1	0	0
2	Jombok	1	0	1	0	4
3	Wotsogo	1	3	3	4	1
4	Sidomulyo	1	1	2	1	0
5	Jatiklabang	3	0	9	3	1
6	Dingil	0	1	2	4	2
7	Demit	0	0	0	3	0
8	Sugihan	2	0	1	0	0
9	Sadang	0	0	5	0	2
10	Bader	4	7	0	0	3
11	Pasean	3	1	0	0	0
12	Kebonharjo	1	0	0	2	4
13	Wangi	1	4	1	1	1
14	Ketodan	1	0	0	0	1
15	Besowo	9	7	2	2	2
16	Ngepon	3	19	1	1	4
17	Kedungmakam	2	9	0	2	3
18	Sekaran	1	4	0	0	1
		1				
Jumlah		34	56	28	23	29

Sumber : Kantor Camat

Tabel IV. 24
Jumlah Alat Komunikasi Menurut
Jenisnya Di Kecamatan Jatirogo Tahun 2015

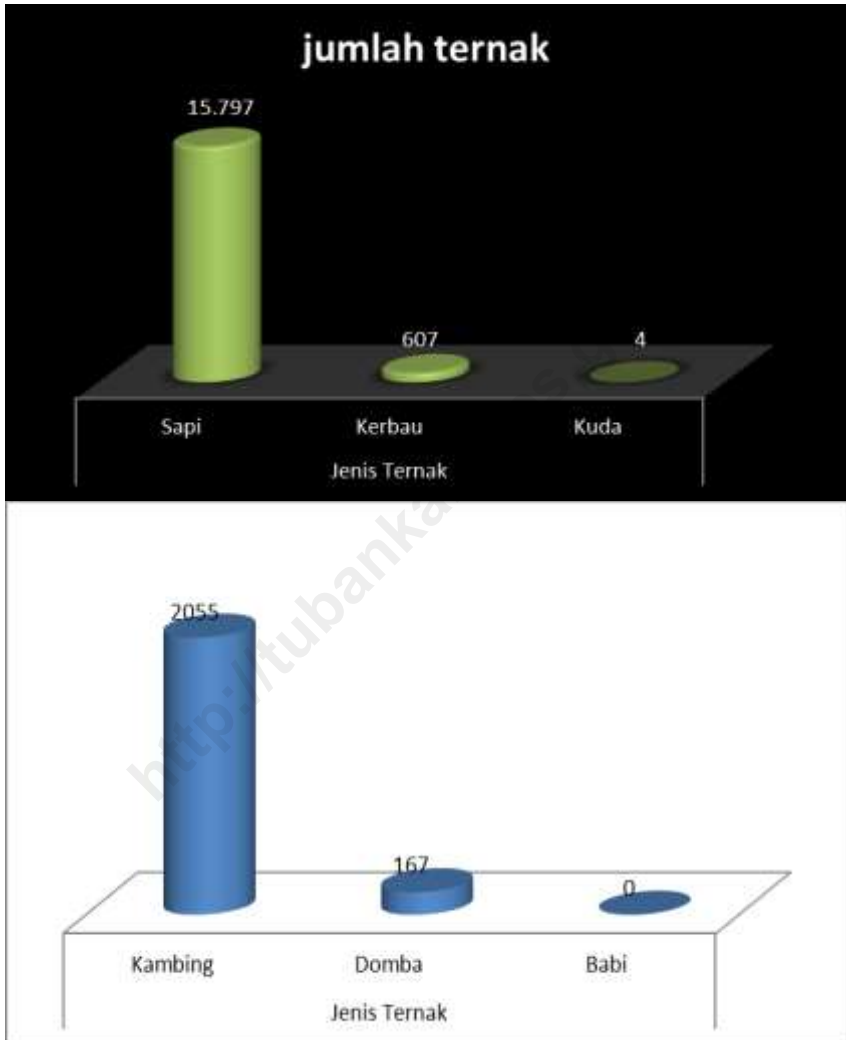
	Desa	Jenis Alat Komunikasi			
		Telp Umum	Telp Rumah	TV	Radio
1	Karangtengah	-	13	586	300
2	Jombok	-	16	381	43
3	Wotsogo	-	326	1583	242
4	Sidomulyo	-	5	392	401
5	Jatiklabang	-	12	610	102
6	Dingil	-	1	822	330
7	Demit	-	-	454	336
8	Sugihan	-	214	1137	457
9	Sadang	-	163	994	432
10	Bader	-	59	420	307
11	Pasean	-	139	779	394
12	Kebonharjo	-	57	806	476
13	Wangi	-	12	693	200
14	Ketodan	-	-	409	194
15	Besowo	-	-	535	309
16	Ngepon	-	-	521	340
17	Kedungmakam	-	-	300	105
18	Sekaran	-	-	568	25
Jumlah		-	1.017	11990	4993

Sumber: Kantor Camat

<http://tubankab.bps.go.id>

**PERTANIAN DAN
PETERNAKAN**

**JUMLAH TERNAK MENURUT JENISNYA DI KECAMATAN
JATIROGO TAHUN 2015**



Tabel V. 1
Luas Panen Dan Produksi Padi Sawah
Di Wilayah Kecamatan Jatirogo Tahun 2015

No	Desa	Luas Panen	Rata-rata Kw/Ha	Produksi Kw
1	Karangtengah	294	51,68	9767,5
2	Jombok	92	51,68	2062,0
3	Wotsogo	90	51,68	3581,3
4	Sidomulyo	195	63,71	5084,0
5	Jatiklabang	166	63,71	10435,6
6	Dingil	195	59,52	9114,9
7	Demit	175	59,52	9811,9
8	Sugihan	128	65,81	7739,2
9	Sadang	165	52,16	2574,1
10	Bader	131	52,16	4117,1
11	Pasean	309	64,75	5711,0
12	Kebonharjo	300	55	10741,5
13	Wangi	208	66,72	6165,2
14	Ketodan	99	66,72	5884,6
15	Besowo	233	49,76	5329,3
16	Ngepon	113	54	5556,6
17	Kedungmakam	177	68,79	3539,2
18	Sekaran	99	58,32	5143,7
Jumlah 2015		3171	58,38	112.072
Jumlah 2014		3020	58,38	106.736

Sumber : Mantri Pertanian

Tabel V. 2
Luas Panen Dan Produksi Padi Gogo
Di Wilayah Kecamatan Jatirogo Tahun 2015

No	Desa	Luas Panen	Rata-rata Kw/Ha	Produksi Kw
1	Karangtengah	-	-	-
2	Jombok	-	-	-
3	Wotsogo	-	-	-
4	Sidomulyo	-	-	-
5	Jatiklabang	-	-	-
6	Dingil	-	-	-
7	Demit	-	-	-
8	Sugihan	-	-	-
9	Sadang	-	-	-
10	Bader	-	-	-
11	Pasean	12	41	506,8
12	Kebonharjo	37	42	1557,4
13	Wangi	40	46	1847,8
14	Ketodan	34	42	1427,6
15	Besowo	18	40	700,4
16	Ngepon	8	39	321,4
17	Kedungmakam	-	-	-
18	Sekaran	-	-	-
Jumlah 2015		149	42,59	6361
Jumlah 2014		145	42,59	6176

Sumber : Mantri Pertanian

Tabel V. 3
Luas Panen Dan Produksi Jagung
Di Wilayah Kecamatan Jatirogo Tahun 2015

No	Desa	Luas Panen	Rata-rata Kw/Ha	Produksi Kw
1	Karangtengah	99	35	5145,0
2	Jombok	88	35	4152,8
3	Wotsogo	90	34	3045,0
4	Sidomulyo	106	39	7821,5
5	Jatiklabang	92	40	8032,5
6	Dingil	111	34	4605,3
7	Demit	85	34	3605,7
8	Sugihan	114	49	15799,4
9	Sadang	107	34	15966,3
10	Bader	97	34	5069,4
11	Pasean	91	34	8828,4
12	Kebonharjo	118	35	20601,0
13	Wangi	107	49	17282,0
14	Ketodan	101	35	5806,5
15	Besowo	93	35	6247,5
16	Ngepon	103	34	6247,5
17	Kedungmakam	129	40	17766,0
18	Sekaran	139	34	20483,4
Jumlah 2015		1871	37,107	176.505
Jumlah 2014		1782	37,107	167.278

Sumber : Mantri Pertanian

Tabel V. 4
Luas Panen Dan Produksi Kedelai
Di Wilayah Kecamatan Jatirogo Tahun 2015

No	Desa	Luas Panen	Rata-rata Kw/Ha	Produksi Kw
1	Karangtengah	-	-	-
2	Jombok	-	-	-
3	Wotsogo	-	-	-
4	Sidomulyo	-	-	-
5	Jatiklabang	-	-	-
6	Dingil	-	-	-
7	Demit	8	22.0	2.64
8	Sugihan	-	-	-
9	Sadang	-	-	-
10	Bader	-	-	-
11	Pasean	-	-	-
12	Kebonharjo	-	-	-
13	Wangi	-	-	-
14	Ketodan	-	-	-
15	Besowo	-	-	-
16	Ngepon	-	-	-
17	Kedungmakam	-	-	-
18	Sekaran	-	-	-
Jumlah 2015		8	22.0	2.64
Jumlah 2014		8	22.0	2.64

Sumber : Mantri Pertanian--

Tabel V. 5
Luas Panen Dan Produksi Kacang Hijau
Di Wilayah Kecamatan Jatirogo Tahun 2015

No	Desa	Luas Panen	Rata-rata Kw/Ha	Produksi Kw
1	Karangtengah	-	-	-
2	Jombok	-	-	-
3	Wotsogo	-	-	-
4	Sidomulyo	-	-	-
5	Jatiklabang	70	9,1	616,4
6	Dingil	47	9,1	499,2
7	Demit	-	-	-
8	Sugihan	-	-	-
9	Sadang	-	-	-
10	Bader	-	-	-
11	Pasean	-	-	-
12	Kebonharjo	-	-	-
13	Wangi	-	-	-
14	Ketodan	-	-	-
15	Besowo	-	-	-
16	Ngepon	-	-	-
17	Kedungmakam	48	9,6	460,6
18	Sekaran	73	9,6	700,8
Jumlah 2015		242	9,387	2322,5
Jumlah 2014		237	9,387	2277,4

Sumber : Mantri Pertanian

Tabel V. 6
Luas Panen Dan Produksi Ketela Pohon
Di Wilayah Kecamatan Jatirogo Tahun 2015

No	Desa	Luas Panen	Rata-rata Kw/Ha	Produksi Kw
1	Karangtengah	62	104	3296,8
2	Jombok	69	102	3319,8
3	Wotsogo	25	104	3802,2
4	Sidomulyo	52	104	1580,8
5	Jatiklabang	46	104	3303,0
6	Dingil	73	104	4742,4
7	Demit	96	104	4330,9
8	Sugihan	35	104	4338,6
9	Sadang	50	104	1822,1
10	Bader	37	104	4060,2
11	Pasean	26	104	2808,0
12	Kebonharjo	33	104	2691,5
13	Wangi	70	104	2358,7
14	Ketodan	90	104	1921,9
15	Besowo	69	104	3997,8
16	Ngepon	30	104	3864,6
17	Kedungmakam	90	104	3086,7
18	Sekaran	102	104	1847,0
Jumlah 2015		1056	103,868	57.173
Jumlah 2014		1015	103,868	56.784

Sumber : Mantri Pertanian

Tabel V. 7
Populasi Ternak Besar Menurut Jenisnya
Di Wilayah Kecamatan Jatirogo Tahun 2015

No	Desa	Jenis Ternak		
		Sapi	Kerbau	Kuda
1	Karangtengah	635	0	1
2	Jombok	591	0	0
3	Wotsogo	257	0	0
4	Sidomulyo	593	0	0
5	Jatiklabang	1.184	43	0
6	Dingil	1.520	647	0
7	Demit	936	0	0
8	Sugihan	793	3	0
9	Sadang	963	0	0
10	Bader	487	0	0
11	Pasean	523	0	0
12	Kebonharjo	290	0	0
13	Wangi	1.694	0	3
14	Ketodan	881	4	0
15	Besowo	1.069	0	0
16	Ngepon	913	14	0
17	Kedungmakam	1.133		0
18	Sekaran	1.335	20	0
Jumlah		15.797	607	4

Sumber: Mantri Ternak

Tabel V. 8
Populasi Ternak Kecil Menurut jenisnya
Di Wilayah Kecamatan Jatirogo Tahun 2015

No	Desa	Jenis Ternak		
		Kambing	Domba	Babi
1	Karangtengah	115	0	-
2	Jombok	133	7	-
3	Wotsogo	102	25	-
4	Sidomulyo	7	0	-
5	Jatiklabang	153	0	-
6	Dingil	164	62	-
7	Demit	154	0	-
8	Sugihan	72	0	-
9	Sadang	25	7	-
10	Bader	51	0	-
11	Pasean	175	0	-
12	Kebonharjo	148	0	-
13	Wangi	22	17	-
14	Ketodan	144	12	-
15	Besowo	120	37	-
16	Ngepon	203	0	-
17	Kedungmakam	108	0	-
18	Sekaran	159	0	-
Jumlah		2055	167	-

Sumber: Mantri Ternak

<http://tubankab.bps.go.id>

INDUSTRI DAN PERDAGANGAN

**JUMLAH WARUNG, TOKO DAN PASAR
DIKECAMATAN JATIROGO TAHUN 2015**



Tabel VI. 1
Jumlah Perusahaan Industri Dan Tenaga Kerja
Di Wilayah Kecamatan Jatirogo Tahun 2015

No	Desa	Kerupuk		Tahu&Tempe		Penggilingan Padi	
		Jml	Tenaga Kerja	Jml	Tenaga Kerja	Jml	Tenaga Kerja
1	Karangtengah	-	-	36	72	2	4
2	Jombok	1	7	12	12	1	2
3	Wotsogo	4	54	32	64	2	4
4	Sidomulyo	-	-	-	-	1	2
5	Jatiklabang	-	-	5	12	1	2
6	Dingil	-	-	-	-	2	4
7	Demit	-	-	-	-	4	8
8	Sugihan	-	-	7	14	2	4
9	Sadang	-	-	12	24	1	2
10	Bader	-	-	26	52	1	2
11	Pasean	4	52	33	66	4	8
12	Kebonharjo	-	-	7	14	2	4
13	Wangi	-	-	2	4	4	8
14	Ketodan	-	-	-	-	3	6
15	Besowo	-	-	-	-	3	6
16	Ngepon	-	-	22	44	3	6
17	Kedungmakam	-	-	-	-	4	8
18	Sekaran	-	-	-	-	1	2
Jumlah		9	113	194	378	41	82

Sumber : Koordinator Statistik Kecamatan

Lanjutan Tabel VI. 1

No	Desa	Es		Bata & Genteng		Kayu / Mebel	
		Jml	Tenaga Kerja	Jml	Tenaga Kerja	Jml	Tenaga Kerja
1	Karangtengah	-	-	1	6	2	6
2	Jombok	-	-	-	-	-	-
3	Wotsogo	-	-	14	91	3	42
4	Sidomulyo	-	-	4	21	-	-
5	Jatiklabang	-	-	7	35	-	-
6	Dingil	-	-	-	-	-	-
7	Demit	-	-	-	-	-	-
8	Sugihan	-	-	17	85	5	20
9	Sadang	-	-	-	-	1	4
10	Bader	-	-	-	-	1	12
11	Pasean	-	-	-	-	1	3
12	Kebonharjo	-	-	1	6	1	6
13	Wangi	-	-	-	-	-	-
14	Ketodan	-	-	-	-	-	-
15	Besowo	-	-	-	-	2	10
16	Ngepon	-	-	6	20	-	-
17	Kedungmakam	-	-	1	6	-	-
18	Sekaran	-	-	-	-	1	4
Jumlah		-	-	51	270	17	107

Sumber : Koordinator Statistik Kecamatan

Tabel VI. 2
Jumlah Restoran/Depot/Warung & Pasar/Toko
Di Wilayah Kecamatan Jatirogo Tahun 2015

No	Desa	Restoran/ Rmh Makan	Depot/ Warung	Pasar	Toko/ Kios
1	Karantengah	-	7	-	22
2	Jombok	-	3	-	14
3	Wotsogo	2	98	1	137
4	Sidomulyo	-	1	-	17
5	Jatiklabang	-	6	-	18
6	Dingil	-	7	1	9
7	Demit	-	6	-	20
8	Sugihan	-	22	2	47
9	Sadang	-	46	1	366
10	Bader	-	4	-	15
11	Pasean	-	6	-	16
12	Kebonharjo	-	19	-	58
13	Wangi	-	9	-	23
14	Ketodan	-	6	-	14
15	Besowo	-	10	-	40
16	Ngepon	-	25	-	37
17	Kedungmakam	-	3	-	17
18	Sekaran	-	4	-	17
Jumlah		2	282	5	887

Sumber : Koordinator Statistik Kecamatan

<http://tubankab.bps.go.id>

PERHUBUNGAN

Tabel VII. 1
Panjang Jalan Menurut Jenisnya Tiap Desa
Di Wilayah Kecamatan Jatirogo Tahun 2015

No	Desa	Diaspal (Km)	Batu/Kerikil (Km)	Tanah (Km)
1	Karangtengah	8	-	-
2	Jombok	8	-	-
3	Wotsogo	8	-	-
4	Sidomulyo	7	-	-
5	Jatiklabang	6	-	-
6	Dingil	7	-	-
7	Demit	6	-	-
8	Sugihan	8	-	-
9	Sadang	11	-	-
10	Bader	7	-	-
11	Pasean	7	-	-
12	Kebonharjo	7	-	-
13	Wangi	4	-	-
14	Ketodan	4	-	-
15	Besowo	8	-	-
16	Ngepon	9	-	-
17	Kedungmakam	8	-	-
18	Sekaran	10	-	-
Jumlah		133	-	-

Sumber : Koordinator Statistik Kecamatan

Tabel VII. 2
Jumlah Kendaraan Tak Bermotor Menurut Jenisnya
Di Wilayah Kecamatan Jatirogo Tahun 2015

No	Desa	Sepeda	Becak	Dokar	Cikar	Jumlah
1	Karangtengah	142	9	4	3	160
2	Jombok	117	23	1	-	142
3	Wotsogo	737	51	1	7	797
4	Sidomulyo	86	2	1	-	89
5	Jatiklabang	178	-	-	4	184
6	Dingil	232	-	-	13	244
7	Demit	335	-	-	86	422
8	Sugihan	668	281	-	31	979
9	Sadang	569	293	-	11	868
10	Bader	115	17	4	1	139
11	Pasean	302	15	2	-	321
12	Kebonharjo	280	4	2	5	293
13	Wangi	251	-	7	-	260
14	Ketodan	128	-	4	-	132
15	Besowo	176	-	17	-	193
16	Ngepon	157	-	-	4	161
17	Kedungmakam	329	3	-	15	344
18	Sekaran	176	-	-	2	177
Jumlah		4978	698	43	182	5902

Sumber: Koordinator Statistik Kecamatan

Tabel VII. 3
Jumlah Kendaraan Bermotor Menurut Jenisnya
Di Wilayah Kecamatan Jatirogo Tahun 2015

No	Desa	Sepeda Motor	Jeep	Sedan
1	Karangtengah	114	-	3
2	Jombok	202	4	2
3	Wotsogo	421	18	24
4	Sidomulyo	88	-	2
5	Jatiklabang	160	-	4
6	Dingil	152	-	1
7	Demit	224	6	1
8	Sugihan	308	4	5
9	Sadang	302	-	2
10	Bader	227	1	2
11	Pasean	165	1	1
12	Kebonharjo	143	-	7
13	Wangi	164	-	1
14	Ketodan	181	-	1
15	Besowo	101	-	1
16	Ngepon	99	-	1
17	Kedungmakam	202	-	1
18	Sekaran	128	-	1
Jumlah		3379	34	59

109Sumber : Koordinator Statistik Kecamatan

Lanjutan Tabel VII. 3

No	Desa	Colt Stesen	Colt Pick Up	Truk	Bus	Lainnya
1	Karangtengah	-	-	1	0	-
2	Jombok	2	1	3	0	-
3	Wotsogo	18	18	30	0	-
4	Sidomulyo	2	2	1	0	-
5	Jatiklabang	1	1	3	0	-
6	Dingil	3	-	5	0	-
7	Demit	3	1	1	0	-
8	Sugihan	20	20	12	0	-
9	Sadang	16	10	6	0	-
10	Bader	7	-	2	0	-
11	Pasean	4	3	2	0	-
12	Kebonharjo	10	7	2	0	-
13	Wangi	-	6	1	0	-
14	Ketodan	1	-	3	0	-
15	Besowo	4	4	1	0	-
16	Ngepon	3	-	2	0	-
17	Kedungmakam	2	-	2	0	-
18	Sekaran	-	-	4	0	-
Jumlah		96	73	81	0	-

Sumber: Koordinator Statistik Kecamatan

<http://tubankab.bps.go.id>

KEUANGAN

REALISASI PBB DI WILAYAH KECAMATAN JATIROGO TAHUN 2015



Tabel VIII. 1
Baku Dan Realisasi PBB Tiap Desa
Di Wilayah Kecamatan Jatirogo Tahun 2015

No	Desa	Baku (Rp)	Realisasi (Rp)	Persentase
1	Karantengah	23.301.733	23.301.733	100%
2	Jombok	24.173.219	24.173.219	100%
3	Wotsogo	97.143.151	97.143.151	100%
4	Sidomulyo	32.501.105	32.501.105	100%
5	Jatiklabang	47.058.979	47.058.979	100%
6	Dingil	45.908.880	45.908.880	100%
7	Demit	37.619.812	37.619.812	100%
8	Sugihan	79.210.468	79.210.468	100%
9	Sadang	58.482.860	58.482.860	100%
10	Bader	43.405.449	43.405.449	100%
11	Pasean	54.996.520	54.996.520	100%
12	Kebonharjo	55.255.945	55.255.945	100%
13	Wangi	49.800.958	49.800.958	100%
14	Ketodan	24.134.967	24.134.967	100%
15	Besowo	45.759.944	45.759.944	100%
16	Ngepon	57.097.282	57.097.282	100%
17	Kedungmakam	20.873.014	20.873.014	100%
18	Sekaran	33.843.226	33.843.226	100%
Jumlah 2015		830.567.314	830.567.314	
Jumlah 2014		839.547.430	839.547.430	
Jumlah 2013		793.012.121	793.012.121	

Sumber : Kantor Camat

Tabel VIII. 2
Jumlah Penerimaan Uang Pembangunan Desa
Di Wilayah Kecamatan Jatirogo Tahun 2015

No	Desa	Swadaya (000 Rp)	Pusat (000 Rp)	Jumlah (000 Rp)
1	Karangtengah	606.874	60.000	666.874
2	Jombok	36.785	0	36.785
3	Wotsogo	35.875	0	35.875
4	Sidomulyo	35.875	0	35.875
5	Jatiklabang	37.25	0	37.25
6	Dingil	546.717	0	546.717
7	Demit	465.594	0	465.594
8	Sugihan	734.500	0	734.500
9	Sadang	295.400	0	295.400
10	Bader	199.980	0	199.980
11	Pasean	225.800	115.000	340.800
12	Kebonharjo	335.106	0	335.106
13	Wangi	37.485	0	37.485
14	Ketodan	94.786	60.000	154.786
15	Besowo	60.000	60.000	120.000
16	Ngepon	30.000	0	30.000
17	Kedungmakam	199.064	0	199.064
18	Sekaran	51.485	0	51.485
Jumlah 2015		535.990	295.000	830.990
Jumlah 2014		535.990	295.000	830.990
Jumlah 2013		776.393	295.000	871.393

Sumber : Kantor Camat

DATA

MENCERDASKAN BANGSA



BADAN PUSAT STATISTIK
KABUPATEN TUBAN
Jl. Manunggal 08 Palang - Tuban Telp. 0356-321974
e-mail : bps3523@bps.go.id