

Kecamatan Natar *Dalam Angka 2016*



**BADAN PUSAT STATISTIK
KABUPATEN LAMPUNG SELATAN**

Kecamatan Natar
Dalam Angka 2016

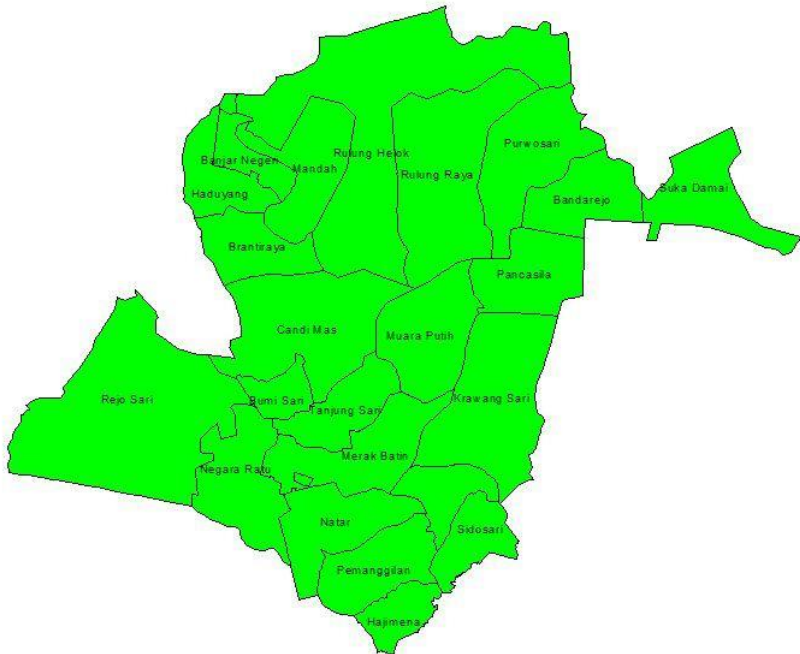


KECAMATAN NATAR DALAM ANGKA 2016

ISBN	:	978-602-6818-27-0
No. Publikasi	:	18036.1603
Katalog BPS	:	1102001.1803060
Ukuran Buku	:	15 cm x 21 cm
Jumlah Halaman	:	xvi + 68 Halaman
Pengarah	:	Kepala BPS Kabupaten Lampung Selatan
Penulis	:	KSK Natar (Johan Sidi Purnomo)
Penyunting	:	Frida J. Hutabarat, SST., Seksi Neraca Wilayah dan Analisis Statistik, BPS Kabupaten Lampung Selatan
Gambar Kulit	:	Destika Mulyasari, SST., Seksi Integrasi Pengolahan Diseminasi Statistik, BPS Kabupaten Lampung Selatan
Diterbitkan oleh	:	©BPS Kabupaten Lampung Selatan
Dicetak oleh	:	CV. Jaya Wijaya

Dilarang mengumumkan, mendistribusikan, mengomunikasikan, dan/atau menggangdakan sebagian atau seluruh isi buku ini untuk tujuan komersial tanpa izin tertulis dari Badan Pusat Statistik

PETA ADMINISTRATIF KECAMATAN NATAR



KEPALA BPS KABUPATEN LAMPUNG SELATAN



Budi Cahyono, S.Si, MM



KATA PENGANTAR

Penerbitan publikasi Kecamatan Natar Dalam Angka tahun 2016 adalah kelanjutan dari penerbitan tahun sebelumnya. Publikasi ini merupakan hasil kerja Koordinator Statistik Kecamatan (KSK) BPS Kabupaten Lampung Selatan. Penyusunan dan penyajian tabel-tabel yang ada, disesuaikan dengan ketersediaan data pada sumber data (Dinas/Instansi).

Ucapan terima kasih disampaikan kepada Camat Natar yang telah membantu dalam upaya pelaksanaan dan penerbitan, sehingga publikasi ini dapat diselesaikan dengan baik.

Penghargaan yang setinggi-tingginya kami sampaikan kepada semua pihak, terutama Dinas/Instansi di Kecamatan Natar atas kerjasamanya, yang telah memberikan data sehingga publikasi ini dapat diterbitkan.

Semoga publikasi ini dapat bermanfaat bagi kita semua, guna menunjang pembangunan yang sedang dan akan kita laksanakan.

Kalianda, November 2016
**Kepala Badan Pusat Statistik
Kabupaten Lampung Selatan,**


BUDI CAHYO, S.Si., M.M.

NIP. 19640608 198702 1 002

PENJELASAN UMUM

Tanda-tanda, satuan-satuan dan lain-lainnya yang digunakan dalam publikasi ini adalah sebagai berikut :

1. TANDA-TANDA

Data belum tersedia	:	...
Data tidak tersedia	:	-
Data dapat diabaikan	:	0
Tanda decimal	:	,
Angka Sementara	:	*
Angka sangat sementara	:	**
Angka sangat-sangat sementara	:	***
Angka diperbaiki	:	r
Angka perkiraan	:	e
Rupiah	:	Rp.
Meter	:	m
Kilometer	:	km
Kilometer persegi	:	km ²
Hektar	:	ha

2. SATUAN

Meter (m).....	:	100 cm
Kilometer (km).....	:	1.000 meter/meters
Kwintal (kw)	:	100 kg
Ton	:	1.000 kg
Liter	:	1.000 ml

Satuan lain : pohon, ekor, butir, helai/lembar, jam, menit, persen.

DAFTAR ISI

	Halaman
Peta Administratif Kecamatan Natar	iii
Foto Kepala BPS Kabupaten	iv
Kata Pengantar	v
Penjelasan Umum	vi
Daftar Isi	vii
Daftar Tabel	viii
Daftar Gambar	xii
Pendahuluan	xiii
BAB I GEOGRAFI	1
BAB II PEMERINTAHAN	8
BAB III PENDUDUK	11
BAB IV SOSIAL	14
BAB V PERTANIAN	32
BAB VI INDUSTRI	46
BAB VII TRANSPORTASI, KOMUNIKASI DAN PARIWISATA	50
BAB VIII PERDAGANGAN DAN JASA	54
BAB IX KEUANGAN DAN HARGA	61
GAMBAR / GRAFIK	64

DAFTAR TABEL

	Halaman
BAB I	GEOGRAFI
Tabel 1. 1	Letak Kecamatan Natar Menurut Batas Wilayah, 2015... 2
Tabel 1. 2	Luas Wilayah menurut Desa di Kecamatan Natar, 2015 . 3
Tabel 1. 3	Luas Lahan Bukan Sawah menurut Penggunaan di Kecamatan Natar (Hektar), 2015 4
Tabel 1. 4	Luas Lahan Pertanian Bukan Sawah menurut Penggunaan di Kecamatan Natar (Hektar), 2015 5
BAB II	PEMERINTAHAN
Tabel 2. 1	Banyaknya Dusun, Rukun Warga (RW) dan Rukun Tetangga (RT) menurut Desa di Kecamatan Natar, 2015 9
Tabel 2. 2	Banyaknya Pamong dan Perangkat Desa menurut Jabatan di Kecamatan Natar, 2015 10
BAB III	PENDUDUK
Tabel 3. 1	Luas Wilayah, Jumlah Penduduk dan Kepadatan Penduduk (jiwa/km ²) menurut Desa di Kecamatan Natar, 2015 12
Tabel 3. 2	Banyaknya Penduduk menurut Jenis Kelamin dan Sex Ratio di Kecamatan Natar, 2015 13
BAB IV	SOSIAL
Tabel 4. 1	Banyaknya Sekolah menurut Tingkatan Sekolah dan Jenis Sekolah di Kecamatan Natar, 2015..... 15

Tabel 4. 2	Banyaknya Guru menurut Tingkatan Sekolah dan Jenis Sekolah di Kecamatan Natar, 2015	16
Tabel 4. 3	Banyaknya Guru menurut Tingkatan Sekolah dan Status Kepegawaian di Kecamatan Natar, 2015	17
Tabel 4. 4	Banyaknya Siswa menurut Tingkatan Sekolah dan Jenis Sekolah di Kecamatan Natar, 2015	18
Tabel 4. 5	Banyaknya Siswa menurut Tingkatan Sekolah dan Jenis Kelamin di Kecamatan Natar, 2015	19
Tabel 4. 6	Banyaknya Siswa SD menurut Tingkatan Sekolah dan Jenis Kelamin di Kecamatan Natar, 2015	20
Tabel 4. 7	Banyaknya Siswa SLTP menurut Tingkatan Sekolah dan Jenis Kelamin di Kecamatan Natar, 2015	21
Tabel 4. 8	Banyaknya Siswa SLTA menurut Tingkatan Sekolah dan Jenis Kelamin di Kecamatan Natar, 2015	22
Tabel 4. 9	Banyaknya SD menurut Jenis Sekolah di Kecamatan Natar, 2015	23
Tabel 4. 10	Banyaknya SLTP menurut Jenis Sekolah di Kecamatan Natar, 2015	24
Tabel 4. 11	Banyaknya SLTA menurut Jenis Sekolah di Kecamatan Natar, 2015	25
Tabel 4. 12	Banyaknya Sarana Kesehatan menurut Desa di Kecamatan Natar, 2015.....	26
Tabel 4. 13	Jumlah Tenaga Kesehatan menurut Desa di Kecamatan Natar, 2015	28
Tabel 4. 14	Realisasi Program Imunisasi Bayi dan Ibu Hamil menurut Jenisnya di Kecamatan Natar, 2008 – 2015	29
Tabel 4. 15	Jumlah Kasus 10 Penyakit Terbanyak di Kecamatan Natar, 2015	30
Tabel 4. 16	Banyaknya Pasien di Puskesmas dan Puskesmas Pembantu per Bulan di Kecamatan Natar, 2015	31

BAB V	PERTANIAN	
Tabel 5. 1	Luas Panen Tanaman Pangan di Kecamatan Natar (Hektar), 2011 - 2015	33
Tabel 5. 2	Produksi Tanaman Pangan di Kecamatan Natar (Ton), 2011 - 2015	35
Tabel 5. 3	Produktivitas Tanaman Pangan di Kecamatan Natar (Ton/Hektar), 2011 - 2015.....	37
Tabel 5. 4	Luas Panen Sayuran di Kecamatan Natar (Hektar), 2011 - 2015	39
Tabel 5. 5	Produksi Sayuran di Kecamatan Natar (Kuintal), 2011 - 2015	40
Tabel 5. 6	Produksi Buah-buahan di Kecamatan Natar (Kuintal), 2011 - 2015	41
Tabel 5. 7	Luas Panen Tanaman Perkebunan di Kecamatan Natar (Hektar), 2011 - 2015	42
Tabel 5. 8	Produksi Tanaman Perkebunan di Kecamatan Natar (Ton), 2011 - 2015.....	43
Tabel 5. 9	Populasi Ternak Besar dan Ternak Kecil menurut Jenis Ternak di Kecamatan Natar, 2011 - 2015.....	44
Tabel 5. 10	Populasi Unggas menurut Jenis Ternak di Kecamatan Natar, 2011 - 2015	45
BAB VI	INDUSTRI	
Tabel 6. 1	Banyaknya Industri Pengolahan Makanan dan Bahan Makanan menurut Jenis Industri di Kecamatan Natar, 2015	47
Tabel 6. 2	Banyaknya Pelanggan Listrik PLN dan non PLN menurut Desa di Kecamatan Natar, 2015	48

BAB VII	TRANSPORTASI, KOMUNIKASI DAN PARIWISATA	
Tabel 7. 1	Panjang Jalan menurut Desa dan Jenis Permukaan di Kecamatan Natar, 2015.....	51
Tabel 7. 2	Banyaknya Sarana Telepon di Kecamatan Natar, 2015...	52
Tabel 7. 3	Banyaknya Tempat Pariwisata di Kecamatan Natar, 2015	53
BAB VIII	PERDAGANGAN DAN JASA	
Tabel 8. 1	Banyaknya Fasilitas Sarana Perdagangan di Kecamatan Natar, 2015	55
Tabel 8. 2	Banyaknya Pasar menurut Jenis Bangunan di Kecamatan Natar, 2015.....	57
Tabel 8. 3	Banyaknya Jasa Perusahaan dan Perorangan menurut Jenis Usaha di Kecamatan Natar, 2015	58
Tabel 8. 4	Banyaknya Jasa Persewaan Peralatan Pesta menurut Jenis Persewaan di Kecamatan Natar, 2015.....	59
Tabel 8. 5	Banyaknya Jasa Reparasi dan Perbaikan di Kecamatan Natar, 2015	60
BAB IX	KEUANGAN DAN HARGA	
Tabel 9. 1	Target dan Realisasi Penerimaan Pajak Bumi dan Bangunan (PBB) menurut Desa di Kecamatan Natar (Rp), 2015.....	62
Tabel 9. 2	Banyaknya Fasilitas Lembaga Keuangan di Kecamatan Natar, 2015	63

DAFTAR GAMBAR

	Halaman
Grafik 1	Luas Wilayah menurut Jenis Lahan di Kecamatan Natar (Hektar), 2015 65
Grafik 2	Banyaknya Siswa menurut Tingkatan Sekolah dan Jenis Kelamin di Kecamatan Natar, 2015 66
Grafik 3	Produksi Tanaman Pangan di Kecamatan Natar (Ton), 2011-2015..... 67
Grafik 4	Panjang Jalan menurut Desa dan Jenis Permukaan di Kecamatan Natar, 2015..... 68

PENDAHULUAN

➤ *Letak Geografis Kecamatan Natar*

Kecamatan Natar merupakan salah satu bagian dari wilayah Kabupaten Lampung Selatan dengan membawahi 22 desa dengan luas wilayah 253,74 Km², dan dihuni oleh berbagai etnis/suku baik penduduk asli maupun pendatang.

Kecamatan Natar berbatasan dengan :

- a. Sebelah Utara berbatasan dengan Kabupaten Pesawaran
- b. Sebelah Selatan berbatasan dengan Kota Bandar Lampung
- c. Sebelah Barat berbatasan dengan Kabupaten Pesawaran
- d. Sebelah Timur berbatasan dengan Kecamatan Jati Aung

➤ *Topografis*

Secara topografis wilayah Kecamatan Natar sebagian besar bentuk permukaan tanah adalah dataran rendah dengan ketinggian dari permukaan laut kurang dari 100 m.

➤ *Administrasi Pemerintahan*

Kecamatan Natar terbentuk berdasarkan UU No.14 Tahun 64. Ibukota Kecamatan Natar adalah Merak Batin, secara administratif berdasarkan Surat Keputusan Gubernur Kepala Daerah Tk.1 Lampung, Tanggal 26 Februari 1986, Nomor: G/054/B-III/HK/1986 Kecamatan Natar diadakan pemekaran desa, dari 29 desa menjadi 37 desa dan sekarang Kecamatan Natar dimekarkan menjadi dua kecamatan yaitu Natar dan Tegineneng.

Untuk mewujudkan pelaksanaan Pemerintah berdasarkan surat keputusan MENDAGRI Nomor : 82/83 tahun 1984 tentang Susunan Organisasi dan Tatakerja Wilayah Kecamatan :

1. Camat selaku kepala wilayah kecamatan
2. Sekertariat Wilayah Kecamatan / Sekwilcam
3. Kepala urusan Adminitrasi
4. Kepala urusan pemerintahan
5. Kepala urusan kemasarakatan
6. Kepala urusan pembangunan desa
7. Mawil hansip
8. Mantri polisi pamongpraja
9. Kepala kantor perwakilan Kecamatan /Kapercam

Camat Natar setelah definitif adalah sebagai berikut :

No.	Nama Camat	Tahun Menjabat
1		
2		
3		
4		

➤ *Penduduk*

Penduduk yang berdomisili di Kecamatan Natar, secara garis besar dapat digolongkan menjadi dua bagian, yaitu penduduk asli Lampung dan penduduk pendatang. walaupun demikian, mayoritas penduduk di Kecamatan Natar adalah penduduk pendatang. sebagian kecil penduduk asli Lampung menyebar di hampir semua desa, akan tetapi dalam jumlah yang relatif kecil, beberapa diantaranya terdapat di Desa Sumur, Ruguk, karangsari, dan beberapa desa lain.

Sementara penduduk pendatang sebagai mayoritas, sebagian besar dari Pulau Jawa. Selain itu ada juga yang berasal dari Bali, Sulawesi (Bugis), dan

juga dari propinsi lain di Sumatera, seperti Sumatera Barat (Minang), Sumatera Utara (Batak), Sumatera Selatan (Semendo) dan lain-lain.

➤ *Pariwisata*

Potensi pariwisata di Kecamatan Natar cukup tinggi, namun masih perlu ditunjang dengan sarana dan prasarana yang memadai dengan tetap memperhatikan kelestarian alam dan lingkungan sekitarnya. dan juga diperlukan profesionalisme dalam pengelolannya.

beberapa potensi dan tujuan wisata bahari yang ada di Kecamatan Natar diantaranya adalah Pantai Batu Putih di Desa Natar, pantai Duta Wisata (Biasa disebut Panatai Onar) di Desa Tri Dharmayoga, dan Pantai Alami di Desa Ruguk.

Di Pantai Batu Putih, ada sebuah sumur yang airnya sedikit tetapi tidak pernah kering meskipun di musim kemarau. Orang-orang sekitar menyebutnya dengan Sumur/Kembang Putri yang juga terdapat sebuah Batu Gerenda yang tinggal sebelah.

Untuk wisata religi, di Desa Natar ini juga terdapat makam Ali habib Alwi bin Alwi Al Idrus atau sering disebut juga Sayidina Ali (Said Ali) yang terletak di dalam areal Masjid. Ada pula sebuah makan yang disebut orang Keramat Gajah Mada. Makam-makam tersebut sering didatangi wisatawan, terutama wisatawan domestik, baik dari dalam maupun dari luar Propinsi Lampung untuk berziarah.

Beberapa legenda menyebutkan, di daerah Ruguk dahulu kala ada sebuah batu besar yang berbentuk menyerupai kapal motor ayng disebut orang dengan nama Keramat Bujang Jawa yang diperkirakan ada hubungannya dengan Kerajaan Mataram. Batu itu kini termasuk dalam wilayah Desa Tri Dharmayoga yang letaknya dekat dengan kawasan Pantai Duta Wisata (Onaria).

<http://lampungselatankab.bps.go.id>

1 GEOGRAFI

Tabel 1.1 Luas Wilayah di Kecamatan Natar (Hektar), 2015

Desa	Luas (Km ²)	Persentase
(1)	(2)	(3)
1. Hajimena	7,50	2,78
2. Sidosari	2,97	1,10
3. Permanggilan	1,18	0,44
4. Natar	16,15	5,99
5. Merak Batin	3,00	1,11
6. Krawang Sari	10,62	3,94
7. Muara Putih	16,85	6,25
8. Tanjungsari	11,00	4,08
9. Negara Ratu	8,50	3,15
10. Rejosari	51,65	19,16
11. Bumisari	3,01	1,12
12. Candimas	10,28	3,81
13. Pancasila	10,88	4,04
14. Sukadamai	11,32	4,20
15. Bandar Rejo	8,17	3,03
16. Purwosari	10,27	3,81
17. Rulung raya	10,07	3,74
18. Brantiraya	10,50	3,89
19. Haduyang	7,63	2,83
20. Banjarnegeri	4,25	1,58
21. Mandah	9,05	3,36
22. Rulunghelok	12,60	4,67
23. Kali Sari	4,87	1,81
24. Wai Sari	6,40	2,37
25. Rulung Mulya	8,26	3,06
26. Rulung Sari	12,60	4,67
Jumlah	269,58	100,00

Sumber : Kantor Kecamatan Natar

Tabel 1.2 Luas Wilayah Pertanian Sawah menurut Jenis Pengairan di Kecamatan Natar (Hektar), 2015

Desa	Sawah Irigasi	Sawah Non Irigasi	Jumlah
(1)	(2)	(3)	(4)
1. Hajimena	0	48	48
2. Sidasari	29	63	92
3. Pemanggilan	0	38	38
4. Natar	0	22	22
5. Merak Batin	3	18	21
6. Krawang Sari	0	330	330
7. Muara Putih	0	60	60
8. Tanjungsari	0	40	40
9. Negara Ratu	98	122	220
10. Rejosari	0	20	20
11. Bumisari	0	25	25
12. Candimas	132	168	300
13. Pancasila	0	500	500
14. Sukadamai	0	205	205
15. Bandar Rejo	0	450	450
16. Purwosari	0	400	400
17. Rulung raya	0	502	502
18. Brantiraya	0	226	226
19. Haduyang	0	176	176
20. Banjarnegeri	0	42	42
21. Mandah	116	116	232
22. Rulunghelok	0	300	300
23. Kali Sari	34	184	218
24. Wai Sari	0	240	240
25. Rulung Mulya	0	50	50
26. Rulung Sari	0	298	298
Jumlah	412	4643	5055

Sumber : UPTD Pertanian Tanaman Pangan dan Hortikultura Natar

Tabel 1.3 Luas Lahan menurut Penggunaan di Kecamatan Natar (Hektar), 2015

Desa	Lahan Pertanian Non Sawah	Lahan Non Pertanian	Jumlah
(1)	(2)	(3)	(5)
1. Hajimena	205	497	702
2. Sidosari	104	101	205
3. Pemanggilan	54	26	80
4. Natar	1151	442	1593
5. Merak Batin	90	189	279
6. Krawang Sari	617	115	732
7. Muara Putih	1354	271	1625
8. Tanjungsari	386	674	1060
9. Negara Ratu	213	417	630
10. Rejosari	5042	103	5145
11. Bumisari	117	159	276
12. Candimas	468	260	728
13. Pancasila	334	254	588
14. Sukadamai	600	327	927
15. Bandar Rejo	277	90	367
16. Purwosari	383	244	627
17. Rulung raya	200	305	505
18. Brantiraya	401	423	824
19. Haduyang	266	321	587
20. Banjarnegeri	150	233	383
21. Mandah	312	361	673
22. Rulunghelok	600	360	960
23. Kali Sari	100	169	269
24. Wai Sari	280	120	400
25. Rulung Mulya	502	274	776
26. Rulung Sari	602	360	962
Jumlah	14808	7095	21903

Sumber : UPTD Pertanian Tanaman Pangan dan Hortikultura Kecamatan Natar

Tabel 1.4 Jarak dari Ibukota Kecamatan, Ibukota kabupaten dan Ibukota Provinsi menurut Desa di Kecamatan Natar (Hektar), 2015

Desa	Ibukota Kecamatan	Ibukota Kabupaten	Ibukota Provinsi
(1)	(2)	(3)	(4)
1. Hajimena	7	77	16
2. Sidosari	8	77	17
3. Pemanggilan	6	78	18
4. Natar	2	82	21
5. Merak Batin	0	84	23
6. Krawang Sari	7	90	28
7. Muara Putih	1	83	22
8. Tanjungsari	1	85	24
9. Negara Ratu	1	85	24
10. Rejosari	5	89	28
11. Bumisari	2	86	25
12. Candimas	3	87	26
13. Pancasila	12	91	34
14. Sukadamai	20	104	42
15. Bandar Rejo	16	100	38
16. Purwosari	20	104	43
17. Rulung raya	18	102	41
18. Brantiraya	9	97	32
19. Haduyang	11	95	34
20. Banjarnegeri	12	96	35
21. Mandah	16	100	39
22. Rulunghelok	14	98	37
23. Kali Sari	4	88	27
24. Wai Sari	8	92	31
25. Rulung Mulya	23	107	48
26. Rulung Sari	18	102	41
Rata-rata	9	92	31

Sumber : Kantor Kecamatan Natar

<http://lampungselatankab.bps.go.id>

2 PEMERINTAHAN

Tabel 2.1 Banyaknya Dusun, Rukun Warga (RW) dan Rukun Tetangga (RT) menurut Desa di Kecamatan Natar, 2015

Desa	Dusun	RW	RT
(1)	(2)	(3)	(4)
1. Hajimena	7	-	59
2. Sidosari	6	-	20
3. Pemanggilan	6	-	32
4. Natar	11	-	56
5. Merak Batin	7	-	43
6. Krawang Sari	6	-	19
7. Muara Putih	6	-	24
8. Tanjungsari	5	-	25
9. Negara Ratu	14	-	47
10. Rejosari	8	-	25
11. Bumisari	4	-	20
12. Candimas	9	-	36
13. Pancasila	6	-	12
14. Sukadamai	9	-	29
15. Bandar Rejo	7	-	18
16. Purwosari	4	-	16
17. Rulung raya	8	-	25
18. Brantiraya	10	-	35
19. Haduyang	8	-	20
20. Banjarnegeri	7	-	14
21. Mandah	4	-	19
22. Rulunghelok	8	-	13
23. Kali Sari	7	-	25
24. Wai Sari	5	-	10
25. Rulung Mulya	5	-	12
26. Rulung Sari	5	-	18
Jumlah	182	-	672

Sumber : Kantor Kecamatan Natar

Tabel 2.2 Banyaknya Pamong dan Perangkat Desa menurut Jabatan di Kecamatan Natar, 2015

Desa	Kades/ Sekdes	Kepala Urusan	Kepala Dusun	Jumlah
(1)	(2)	(3)	(4)	(5)
1. Hajimena	1	5	7	13
2. Sidosari	1	5	6	12
3. Pemaniggilan	1	5	6	12
4. Natar	1	5	11	17
5. Merak Batin	1	5	7	13
6. Krawang Sari	1	5	6	12
7. Muara Putih	1	5	6	12
8. Tanjungsari	1	5	5	11
9. Negara Ratu	1	5	14	20
10. Rejosari	1	5	8	14
11. Bumisari	1	5	4	10
12. Candimas	1	5	9	15
13. Pancasila	1	5	6	12
14. Sukadamai	1	5	9	15
15. Bandar Rejo	1	5	7	13
16. Purwosari	1	5	4	10
17. Rulung raya	1	5	8	14
18. Brantiraya	1	5	10	16
19. Haduyang	1	5	8	14
20. Banjarnegeri	1	5	7	13
21. Mandah	1	5	4	10
22. Rulunghelok	1	5	8	14
23. Kali Sari	1	5	7	13
24. Wai Sari	1	5	5	11
25. Rulung Mulya	1	5	5	11
26. Rulung Sari	1	5	5	11
Jumlah	26	130	182	338

Sumber : Kantor Kecamatan Natar

<http://lampungselatankab.bps.go.id>

3 PENDUDUK

Tabel 3.1 Luas Wilayah, Jumlah Penduduk dan Kepadatan Penduduk (jiwa/km²) menurut Desa di Kecamatan Natar, 2015

Desa	Luas		Penduduk (jiwa)		Kepadatan Penduduk (orang/Km ²)
	Km ²	%	Jumlah	%	
(1)	(2)	(3)	(4)	(5)	(6)
1. Hajimena	8	2,78	17 787	9,54	2371,60
2. Sidosari	3	1,10	4 505	2,42	1516,84
3. Pemanggilan	1	0,44	8 842	4,74	7493,22
4. Natar	16	5,99	16 460	8,83	1019,20
5. Merak Batin	3	1,11	15 370	8,25	5123,33
6. Krawang Sari	11	3,94	4 191	2,25	394,63
7. Muara Putih	17	6,25	5 636	3,02	334,48
8. Tanjungsari	11	4,08	9 594	5,15	872,18
9. Negara Ratu	9	3,15	13 008	6,98	1530,35
10. Rejosari	52	19,16	4 343	2,33	84,09
11. Bumisari	3	1,12	8 613	4,62	2861,46
12. Candimas	10	3,81	10 678	5,73	1038,72
13. Pancasila	11	4,04	2 911	1,56	267,56
14. Sukadamai	11	4,20	6 972	3,74	615,90
15. Bandar Rejo	8	3,03	3 401	1,82	416,28
16. Purwosari	10	3,81	3 401	1,82	331,16
17. Rulung raya	10	3,74	5 063	2,72	502,78
18. Brantiraya	11	3,89	11 192	6,01	1065,90
19. Haduyang	8	2,83	6 532	3,50	856,09
20. Banjarnegeri	4	1,58	5 090	2,73	1197,65
21. Mandah	9	3,36	4 693	2,52	518,56
22. Rulunghelok	13	4,67	2 784	1,49	220,95
23. Kali Sari	5	1,81	7 234	3,88	1485,42
24. Wai Sari	6	2,37	2 669	1,43	417,03
25. Rulung Mulya	8	3,06	1 719	0,92	208,11
26. Rulung Sari	13	4,67	3 684	1,98	292,38
Jumlah	27	100,00	186	100,00	691,34

Sumber : Badan Pusat Statistik Kab. Lampung Selatan

Tabel 3.2 Banyaknya Penduduk menurut Jenis Kelamin dan Sex Ratio di Kecamatan Natar, 2015

Desa	Penduduk (jiwa)			Sex Ratio
	Laki-laki	Perempuan	Jumlah	
(1)	(2)	(3)	(4)	(5)
1. Hajimena	8 925	8 862	17 787	1,01
2. Sidosari	2 334	2 171	4 505	1,08
3. Pemanggilan	4 525	4 317	8 842	1,05
4. Natar	8 407	8 053	16 460	1,04
5. Merak Batin	7 876	7 494	15 370	1,05
6. Krawang Sari	2 190	2 001	4 191	1,09
7. Muara Putih	2 920	2 716	5 636	1,08
8. Tanjungsari	4 983	4 611	9 594	1,08
9. Negara Ratu	6 671	6 337	13 008	1,05
10. Rejosari	2 182	2 161	4 343	1,01
11. Bumisari	4 326	4 287	8 613	1,01
12. Candimas	5 369	5 309	10 678	1,01
13. Pancasila	1 476	1 435	2 911	1,03
14. Sukadamai	3 555	3 417	6 972	1,04
15. Bandar Rejo	1 740	1 661	3 401	1,05
16. Purwosari	1 758	1 643	3 401	1,07
17. Rulung raya	2 586	2 477	5 063	1,04
18. Brantiraya	5 688	5 504	11 192	1,03
19. Haduyang	3 323	3 209	6 532	1,04
20. Banjarnegeri	2 540	2 550	5 090	1,00
21. Mandah	2 416	2 277	4 693	1,06
22. Rulunghelok	1 439	1 345	2 784	1,07
23. Kali Sari	3 707	3 527	7 234	1,05
24. Wai Sari	1 342	1 327	2 669	1,01
25. Rulung Mulya	889	830	1 719	1,07
26. Rulung Sari	1 904	1 780	3 684	1,07
Jumlah	95 071	91 301	186	23,16

Sumber : Badan Pusat Statistik Kab. Lampung Selatan

<http://lampungselatankab.bps.go.id>

4 SOSIAL

Tabel 4.1 Banyaknya Sekolah menurut Tingkatan Sekolah dan Jenis Sekolah di Kecamatan Natar, 2015

Tingkatan Sekolah	Negeri	Swasta	Jumlah
(1)	(2)	(3)	(4)
1. Taman Kanak-Kanak	-	110	110
2. SD/Sederajat	58	3	61
3. Madrasah Ibtidaiyah	1	14	15
4. SLTP/ Sederajat	5	18	23
5. Madrasah Tsanawiyah	-	11	11
6. SMU/ Sederajat	2	4	6
7. Madrasah Aliyah	-	6	6
8. Akademi/ Perguruan Tinggi	1	-	1
9. SLB	-	-	-
10. Pondok Pesantren	-	19	19
11. SMK	1	252	252
Jumlah	68	191	504

Sumber : UPT Pendidikan Kecamatan Natar

Tabel 4.2 Banyaknya Guru menurut Tingkatan Sekolah dan Jenis Sekolah di Kecamatan Natar, 2015

Tingkatan Sekolah	Negeri	Swasta	Jumlah
(1)	(2)	(3)	(4)
1. Taman Kanak-Kanak	-	425	425
2. Sekolah Dasar	868	19	887
3. Madrasah Ibtidaiyah	-	-	-
4. SLTP Umum	244	321	565
5. Madrasah Tsanawiyah	-	-	-
6. Madrasah Aliyah	-	-	-
7. S M U	128	114	242
8. SMK	-	136	136
Jumlah	1 240	1 015	2 255

Sumber : UPT Pendidikan Kecamatan Natar

Tabel 4.3 Banyaknya Guru menurut Tingkatan Sekolah dan Status Kepegawaian di Kecamatan Natar, 2015

Tingkatan Sekolah	PNS	Non PNS	Jumlah
(1)	(2)	(3)	(4)
1. Taman Kanak-Kanak	-	-	-
2. Sekolah Dasar	770	121	891
3. Madrasah Ibtidaiyah	-	-	-
4. SLTP Umum	213	352	565
5. Madrasah Tsanawiyah	-	-	-
6. Madrasah Aliyah	-	-	-
7. S M U	83	119	202
8. SMK	30	146	176
Jumlah	1 096	738	1 834

Sumber : UPT Pendidikan Kecamatan Natar

Tabel 4.4 Banyaknya Siswa menurut Tingkatan Sekolah dan Jenis Sekolah di Kecamatan Natar, 2015

Tingkatan Sekolah	Negeri	Swasta	Jumlah
(1)	(2)	(3)	(4)
1. Taman Kanak-Kanak	-	-	-
2. Sekolah Dasar	13 918	-	13 918
3. Madrasah Ibtidaiyah	327	2 959	3 286
4. SLTP Umum	3 803	3 173	6 976
5. Madrasah Tsanawiyah	-	2 776	2 776
6. Madrasah Aliyah	-	996	996
7. S M U	-	-	-
8. SMK	-	-	-
Jumlah	18 048	9 904	27 952

Sumber : UPT Pendidikan Kecamatan Natar

Tabel 4.5 Banyaknya Siswa menurut Tingkatan Sekolah dan Jenis Kelamin di Kecamatan Natar, 2015

Tingkatan Sekolah	Laki-laki	Perempuan	Jumlah
(1)	(2)	(3)	(4)
1. Taman Kanak-Kanak	-	-	-
2. Sekolah Dasar	7 202	6 716	13 918
3. Madrasah Ibtidaiyah	1 703	1 556	3 259
4. SLTP Umum	3 617	3 359	6 976
5. Madrasah Tsanawiyah	1 423	1 353	2 776
6. Madrasah Aliyah	483	513	996
7. S M U	-	-	-
8. SMK	-	-	-
Jumlah	14 428	13 497	27 925

Sumber : UPT Pendidikan Kecamatan Natar

Tabel 4.6 Banyaknya Siswa SD menurut Tingkatan Sekolah dan Jenis Kelamin di Kecamatan Natar, 2015

Tingkatan Sekolah & Kelas	Laki-laki	Perempuan	Jumlah	Sex Ratio
(1)	(2)	(3)	(4)	(5)
A. SD Negeri	7 222	6 716	13 938	107,53
1. Kelas Satu	1 255	1 186	2 441	105,82
2. Kelas Dua	1 192	1 101	2 293	108,27
3. Kelas Tiga	1 280	1 122	2 402	114,08
4. Kelas Empat	1 171	1 117	2 288	104,83
5. Kelas Lima	1 163	1 097	2 260	106,02
6. Kelas Enam	1 161	1 093	2 254	106,22
B. SD Swasta	-	-	-	-
1. Kelas Satu	-	-	-	-
2. Kelas Dua	-	-	-	-
3. Kelas Tiga	-	-	-	-
4. Kelas Empat	-	-	-	-
5. Kelas Lima	-	-	-	-
6. Kelas Enam	-	-	-	-
C. Madrasah Ibtidaiyah	1 730	3 286	5 016	52,65
1. Kelas Satu	273	542	815	50,37
2. Kelas Dua	286	548	834	52,19
3. Kelas Tiga	316	584	900	54,11
4. Kelas Empat	301	562	863	53,56
5. Kelas Lima	297	556	853	53,42
6. Kelas Enam	257	494	751	52,02
Jumlah	8 952	10 002	18 954	89,50

Sumber : UPT Pendidikan Kecamatan Natar

Tabel 4.7 Banyaknya Siswa SLTP menurut Tingkatan Sekolah dan Jenis Kelamin di Kecamatan Natar, 2015

Tingkatan Sekolah & Kelas	Laki-laki	Perempuan	Jumlah	Sex Ratio
(1)	(2)	(3)	(4)	(5)
A. SLTP Negeri	1 898	1 905	3 803	99,63
1. Kelas Satu	661	625	1 286	105,76
2. Kelas Dua	663	676	1 339	98,08
3. Kelas Tiga	574	604	1 178	95,03
B. SLTP Swasta	1 719	1 454	3 173	118,23
1. Kelas Satu	588	511	1 099	115,07
2. Kelas Dua	570	447	1 017	127,52
3. Kelas Tiga	561	496	1 057	113,10
C. Madrasah Tsanawiyah	1423	1 353	2 776	105,17
1. Kelas Satu	496	448	944	110,71
2. Kelas Dua	515	486	1 001	105,97
3. Kelas Tiga	412	419	831	98,33
Jumlah	5 040	4 712	9 752	106,96

Sumber : UPT Pendidikan Kecamatan Natar

Tabel 4.8 Banyaknya Siswa SLTA menurut Tingkatan Sekolah dan Jenis Kelamin di Kecamatan Natar, 2015

Tingkatan Sekolah & Kelas	Laki-laki	Perempuan	Jumlah	Sex Ratio
(1)	(2)	(3)	(4)	(5)
A. SMU Negeri	-	-	-	-
1. Kelas Satu	-	-	-	-
2. Kelas Dua	-	-	-	-
3. Kelas Tiga	-	-	-	-
B. SMU Swasta	-	-	-	-
1. Kelas Satu	-	-	-	-
2. Kelas Dua	-	-	-	-
3. Kelas Tiga	-	-	-	-
C. Madrasah Aliyah	-	-	-	-
1. Kelas Satu	-	-	-	-
2. Kelas Dua	-	-	-	-
3. Kelas Tiga	-	-	-	-
D. S T M	-	-	-	-
1. Kelas Satu	-	-	-	-
2. Kelas Dua	-	-	-	-
3. Kelas Tiga	-	-	-	-
E. SMK	483	513	996	
1. Kelas Satu	182	197	379	
2. Kelas Dua	157	163	320	
3. Kelas Tiga	144	153	297	
Jumlah	483	513	996	

Sumber : UPT Pendidikan Kecamatan Natar

Tabel 4.9 Banyaknya SD menurut Jenis Sekolah di Kecamatan Natar, 2015

Desa	Sekolah Dasar		Madrasah Ibtidaiyah	Jumlah
	Negeri	Swasta		
(1)	(2)	(3)	(4)	(5)
1. Hajimena	2	-	-	2
2. Sidosari	1	-	-	1
3. Perianggilan	3	1	-	4
4. Natar	4	-	-	4
5. Merak Batin	6	-	-	6
6. Krawang Sari	2	2	-	4
7. Muara Putih	1	2	-	3
8. Tanjungsari	2	-	-	2
9. Negara Ratu	3	1	-	4
10. Rejosari	4	-	-	4
11. Bumisari	1	1	-	2
12. Candimas	3	-	-	3
13. Pancasila	1	1	-	2
14. Sukadamai	4	1	-	5
15. Bandar Rejo	2	-	-	2
16. Purwosari	2	-	-	2
17. Rulung raya	-	3	-	3
18. Brantiraya	4	-	1	5
19. Haduyang	2	-	-	2
20. Banjarnegeri	2	2	-	4
21. Mandah	1	-	-	1
22. Rulunghelok	1	-	-	1
23. Kali Sari	2	-	-	2
24. Wai Sari	1	-	-	1
25. Rulung Mulya	2	-	-	2
26. Rulung Sari	2	-	-	2
Jumlah	58	14	1	73

Sumber : Kantor Kecamatan Natar

Tabel 4.10 Banyaknya SLTP menurut Jenis Sekolah di Kecamatan Natar, 2015

Desa	S L T P		Madrasah Tsanawiyah	Jumlah
	Negeri	Swasta		
(1)	(2)	(3)	(4)	(5)
1. Hajimena	1	-	-	1
2. Sidosari	-	-	-	-
3. Pemanggilan	-	2	-	2
4. Natar	-	2	-	2
5. Merak Batin	1	3	-	4
6. Krawang Sari	-	2	-	2
7. Muara Putih	-	2	-	2
8. Tanjungsari	-	-	-	-
9. Negara Ratu	-	2	-	2
10. Rejosari	-	1	-	1
11. Bumisari	-	2	-	2
12. Candimas	1	-	-	1
13. Pancasila	-	1	-	1
14. Sukadamai	-	2	-	2
15. Bandar Rejo	1	-	-	1
16. Purwosari	-	1	-	1
17. Rulung raya	-	-	-	-
18. Brantiraya	1	-	-	1
19. Haduyang	-	1	-	1
20. Banjarnegeri	-	3	-	3
21. Mandah	-	-	-	-
22. Rulunghelok	-	-	-	-
23. Kali Sari	-	2	-	2
24. Wai Sari	-	-	-	-
25. Rulung Mulya	-	-	-	-
26. Rulung Sari	-	1	-	1
Jumlah	5	27	-	32

Sumber : Kantor Kecamatan Natar

Tabel 4.11 Banyaknya SLTA menurut Jenis Sekolah di Kecamatan Natar, 2015

Desa	SMU	Madrasah Aliyah	STM	SMK	Jumlah
(1)	(2)	(3)	(4)	(5)	(6)
1. Hajimena	-	-	-	1	1
2. Sidosari	-	-	-	-	-
3. Pemanggilan	2	-	-	1	3
4. Natar	1	-	-	1	2
5. Merak Batin	-	-	-	2	2
6. Krawang Sari	2	-	-	-	2
7. Muara Putih	2	-	-	1	3
8. Tanjungsari	-	-	-	-	-
9. Negara Ratu	1	-	-	-	1
10. Rejosari	-	-	-	-	-
11. Bumisari	1	-	-	2	3
12. Candimas	-	-	-	-	-
13. Pancasila	1	-	-	-	1
14. Sukadamai	2	-	-	-	2
15. Bandar Rejo	-	-	-	-	-
16. Purwosari	-	-	-	-	-
17. Rulung raya	-	-	-	-	-
18. Brantiraya	-	-	-	-	-
19. Haduyang	-	-	-	-	-
20. Banjarnegeri	2	-	-	1	3
21. Mandah	-	-	-	-	-
22. Rulunghelok	-	-	-	-	-
23. Kali Sari	-	-	-	-	-
24. Wai Sari	-	-	-	-	-
25. Rulung Mulya	-	-	-	-	-
26. Rulung Sari	-	-	-	-	-
Jumlah	14	-	-	9	23

Sumber : Kantor Kecamatan Natar

Tabel 4.12 Banyaknya Sarana Kesehatan menurut Desa di Kecamatan Natar, 2015

Desa	Sarana Kesehatan				
	Puskesmas Rawat	Puskesmas Induk	Puskesmas Pembantu	Poskesdes	Posyandu
(1)	(2)	(3)	(4)	(5)	(6)
1. Hajimena	-	1	-	-	7
2. Sidosari	-	-	1	-	2
3. Pemanggilan	-	-	-	2	6
4. Natar	-	1	-	1	9
5. Merak Batin	-	-	-	-	7
6. Krawang Sari	-	-	1	-	6
7. Muara Putih	-	-	-	1	6
8. Tanjungsari	1	-	1	-	5
9. Negara Ratu	-	-	-	1	9
10. Rejosari	-	-	-	1	5
11. Bumisari	-	-	-	1	5
12. Candimas	-	-	-	1	8
13. Pancasila	-	-	1	1	6
14. Sukadamai	1	-	-	-	14
15. Bandar Rejo	-	-	-	1	6
16. Purwosari	-	1	1	-	4
17. Rulung raya	-	-	1	-	8
18. Brantiraya	1	-	-	-	9
19. Haduyang	-	-	-	-	4
20. Banjarnegeri	-	-	-	-	4
21. Mandah	-	-	1	-	4
22. Rulunghelok	-	-	-	-	4
23. Kali Sari	-	-	1	-	3
24. Wai Sari	-	-	-	-	3
25. Rulung Mulya	-	-	-	1	5
26. Rulung Sari	-	-	-	-	5
Jumlah	3	3	8	12	154

Sumber : Puskesmas dan Puskesmas Pembantu di Kecamatan Natar

Lanjutan Tabel 4.12

Desa	Sarana Kesehatan			
	Rumah Bersalin	Prakter Dokter	Praktek Bidan	Balai Pengobatan
(1)	(6)	(7)	(8)	(9)
1. Hajimena	-	2	2	-
2. Sidosari	-	-	1	-
3. Pemanggilan	-	-	6	-
4. Natar	-	1	5	-
5. Merak Batin	-	2	3	2
6. Krawang Sari	-	-	1	1
7. Muara Putih	-	-	-	-
8. Tanjungsari	-	-	3	-
9. Negara Ratu	-	-	3	-
10. Rejosari	-	-	3	1
11. Bumisari	-	1	2	1
12. Candimas	1	3	3	-
13. Pancasila	-	-	-	-
14. Sukadamai	-	1	2	-
15. Bandar Rejo	-	-	1	-
16. Purwosari	-	-	1	-
17. Rulung raya	-	-	-	-
18. Brantiraya	-	-	2	1
19. Haduyang	-	1	3	-
20. Banjarnegeri	-	-	2	-
21. Mandah	-	1	3	-
22. Rulunghelok	-	-	2	-
23. Kali Sari	-	-	2	-
24. Wai Sari	-	-	-	-
25. Rulung Mulya	-	-	1	-
26. Rulung Sari	-	-	2	-
Jumlah	1	12	53	6

Sumber : Puskesmas dan Puskesmas Pembantu di Kecamatan Natar

Tabel 4.13 Jumlah Tenaga Kesehatan menurut Desa di Kecamatan Natar, 2015

Desa	Tenaga Kesehatan			
	Dokter	Bidan	Tenaga Kesehatan	Dukun Bayi
(1)	(2)	(3)	(4)	(5)
1. Hajimena	2	6	4	-
2. Sidosari	-	2	-	3
3. Pemanggilan	-	6	5	-
4. Natar	2	7	21	1
5. Merak Batin	2	3	2	-
6. Krawang Sari	-	4	1	4
7. Muara Putih	-	2	-	2
8. Tanjungsari	-	3	2	3
9. Negara Ratu	-	4	4	5
10. Rejosari	-	2	2	2
11. Bumisari	3	3	1	2
12. Candimas	3	3	11	2
13. Pancasila	-	2	1	2
14. Sukadamai	1	2	7	1
15. Bandar Rejo	-	1	1	2
16. Purwosari	-	4	2	4
17. Rulung raya	-	2	-	-
18. Brantiraya	-	2	2	1
19. Haduyang	1	2	1	-
20. Banjarnegeri	-	2	1	2
21. Mandah	1	4	2	1
22. Rulunghelok	-	2	-	-
23. Kali Sari	-	3	1	1
24. Wai Sari	-	-	-	3
25. Rulung Mulya	-	1	2	2
26. Rulung Sari	-	2	2	-
Jumlah	15	74	75	43

Sumber : Puskesmas dan Puskesmas Pembantu di Kecamatan Natar

Tabel 4.14 Realisasi Program Imunisasi Bayi dan Ibu Hamil menurut Jenisnya di Kecamatan Natar, 2011 – 2015

Tahun	Bayi				Ibu Hamil	
	BCG	DPT- HB1	Polio 4	Campak	TT1	TT2
(1)	(2)	(3)	(4)	(5)	(6)	(7)
2008	-	-	-	-	-	-
2009	-	-	-	-	-	-
2010	-	-	-	-	-	-
2011	804	808	807	807	-	-
2012	749	744	735	740	-	-
2013	-	-	-	-	-	-
2014	-	-	-	-	-	-
2015	-	-	-	-	-	-

Sumber : Puskesmas dan Puskesmas Pembantu di Kecamatan Natar

Tabel 4.15 Banyaknya Tempat Ibadah menurut Desa di Kecamatan Natar, 2015

Desa	Masjid	Mushola/ Langgar	Gereja		Pura	Vihara/ Klenteng
			Katholik	Protestan		
(1)	(2)	(3)	(4)	(5)	(6)	(7)
1. Hajimena	16	12	1	-	-	-
2. Sidosari	7	8	-	-	-	1
3. Pemanggilan	12	8	-	-	-	-
5. Merak Batin	8	5	1	-	-	-
6. Krawang Sari	7	12	-	-	-	-
7. Muara Putih	9	8	-	-	-	-
8. Tanjungsari	6	11	1	-	-	-
9. Negara Ratu	14	3	1	-	-	-
10. Rejosari	10	8	-	-	-	-
11. Bumisari	8	12	-	-	-	-
12. Candimas	20	17	2	-	-	-
13. Pancasila	4	8	1	-	-	-
14. Sukadamai	5	54	1	1	-	-
15. Bandar Rejo	5	6	1	-	-	-
16. Purwosari	9	2	2	-	-	-
17. Rulung raya	8	11	1	-	-	-
18. Brantiraya	14	12	-	-	-	-
19. Haduyang	8	6	-	-	-	-
20. Banjarnegeri	7	5	-	-	-	-
21. Mandah	5	6	-	-	-	-
22. Rulunghelok	7	3	-	-	-	-
23. Kali Sari	10	7	1	-	-	-
24. Wai Sari	3	4	-	1	-	-
25. Rulung Mulya	4	4	-	-	-	-
26. Rulung Sari	3	12	-	1	-	1
Jumlah	222	271	15	3	-	2

Sumber : Kantor Kecamatan Natar

Tabel 4.16 Jumlah Sarana Olahraga menurut Desa di Kecamatan Natar, 2015

Desa	Sepakbola	Bulu Tangkis	Bola Voli
(1)	(2)	(3)	(4)
1. Hajimena	-	-	-
2. Sidosari	-	-	-
3. Pemanggilan	-	-	-
4. Natar	-	-	-
5. Merak Batin	-	-	-
6. Krawang Sari	-	-	-
7. Muara Putih	-	-	-
8. Tanjungsari	-	-	-
9. Negara Ratu	-	-	-
10. Rejosari	-	-	-
11. Bumisari	-	-	-
12. Candimas	-	-	-
13. Pancasila	-	-	-
14. Sukadamai	-	-	-
15. Bandar Rejo	-	-	-
16. Purwosari	-	-	-
17. Rulung raya	-	-	-
18. Brantiraya	-	-	-
19. Haduyang	-	-	-
20. Banjarnegeri	-	-	-
21. Mandah	-	-	-
22. Rulunghelok	-	-	-
23. Kali Sari	-	-	-
24. Wai Sari	-	-	-
25. Rulung Mulya	-	-	-
26. Rulung Sari	-	-	-
Jumlah	-	-	-

Sumber : Kantor Kecamatan Natar

<http://lampungselatankab.bps.go.id>

5 PERTANIAN

Tabel 5.1 Luas Panen Tanaman Pangan di Kecamatan Natar (Hektar), 2011 - 2015

Tahun	Padi Sawah	Padi Ladang	Padi	Jagung
(1)	(2)	(3)	(4)	(5)
2011	8 139	270	8 409	8 077
2012	7 507	279	7 786	6 192
2013	7 900	301	8 201	15 146
2014	8 395	585	8 980	16 270
2015	8 176	100	8 276	11 568

Bersambung.....

Lanjutan Tabel 5.1

Tahun	Kedelai	Kacang Tanah	Kacang Hijau	Ubi Kayu	Ubi Jalar
(1)	(6)	(7)	(8)	(9)	(10)
2011	72	116	67	930	30
2012	106	38	39	807	95
2013	-	56	10	2 604	35
2014	30	62	27	517	20
2015	30	40	21	4 000	56

Sumber : BPS Kab. Lampung Selatan

Tabel 5.2 Produksi Tanaman Pangan di Kecamatan Natar (Ton), 2011 - 2015

Tahun	Padi Sawah	Padi Ladang	Padi	Jagung
(1)	(2)	(3)	(4)	(5)
2011	42 914	885	43 799	39 038
2012	39 445	900	40 345	31 123
2013	43 238	9 929	53 167	79 167
2014	46 468	1 964	48 432	84 313
2015	45 281	301	45 582	59 175

Bersambung.....

Lanjutan Tabel 5.2

Tahun	Kedelai	Kacang Tanah	Kacang Hijau	Ubi Kayu	Ubi Jalar
(1)	(6)	(7)	(8)	(8)	(9)
2011	82	146	-	19 177	295
2012	120	46	35	17 157	939
2013	-	70	9	56 318	345
2014	37	80	24	11 311	199
2015	34	54	19	95 779	535

Sumber : BPS Kab. Lampung Selatan

Tabel 5.3 Produktivitas Tanaman Pangan di Kecamatan Natar (Ton/Hektar), 2011 – 2015

Tahun	Padi Sawah	Padi Ladang	Padi	Jagung
(1)	(2)	(3)	(4)	(5)
2011	5,27	3,28	5,21	4,83
2012	5,25	3,23	5,18	5,03
2013	5,47	32,99	6,48	5,23
2014	5,54	3,36	5,39	5,18
2015	5,54	3,01	5,51	5,12

Bersambung.....

Lanjutan Tabel 5.3

Tahun	Kedelai	Kacang Tanah	Kacang Hijau	Ubi Kayu	Ubi Jalar
(1)	(6)	(7)	(8)	(8)	(9)
2011	1, 14	1, 26	-	20, 62	9, 83
2012	1, 13	1, 21	, 9	21, 26	9, 88
2013	-	1, 25	, 9	21, 63	9, 86
2014	1, 23	1, 29	, 89	21, 88	9, 95
2015	1, 13	1, 35	, 9	23, 94	9, 55

Sumber : BPS Kab. Lampung Selatan

Tabel 5.4 Luas Panen Sayuran di Kecamatan Natar (Hektar), 2011 - 2015

Tahun	Kacang Panjang	Cabe Merah Besar	Ketimun	Kangkung
(1)	(2)	(3)	(4)	(5)
2011	47	118	124	20
2012	30	65	60	19
2013	17	48	15	7
2014	17	49	17	10
2015	22	32	16	14

Sumber : BPS Kab. Lampung Selatan

Tabel 5.5 Produksi Sayuran di Kecamatan Natar (Kuintal), 2011 – 2015

Tahun	Kacang Panjang	Cabe	Ketimun	Kangkung
(1)	(2)	(3)	(4)	(5)
2011	9 810	19 761	10 164	2 455
2012	2 243	2 113	2 875	1 433
2013	2 084	2 762	1 460	702
2014	1 808	4 170	1 844	970
2015	2 260	5 360	1 605	1 400

Sumber : BPS Kab. Lampung Selatan

Tabel 5.6 Produksi Buah-buahan di Kecamatan Natar (Kuintal), 2011 - 2015

Tahun	Durian	Pepaya	Pisang	Mangga
(1)	(2)	(3)	(4)	(5)
2011				
2012	4 013	3 782	12 796	5 084
2013	6 950	2 921	9 260	4 000
2014	9 660	8 810	28 300	5 330
2015	10 905	6 675	32 200	3 950

Sumber : BPS Kab. Lampung Selatan

Tabel 5.7 Luas Panen Tanaman Perkebunan di Kecamatan Natar (Hektar), 2011 - 2015

Tahun	Kelapa Dalam	Kelapa Sawit	Karet	Kakao
(1)	(2)	(3)	(4)	(5)
2011	3 076	549	408	604
2012	-	553	503	618
2013	2 758	423	251	540
2014	2 416	591	510	646
2015	1 923	451	316	594

Sumber : BPS Kab. Lampung Selatan

Tabel 5.8 Produksi Tanaman Perkebunan di Kecamatan Natar (Ton), 2011 - 2015

Tahun	Kelapa Dalam	Kelapa Sawit	Karet	Kakao
(1)	(2)	(3)	(4)	(5)
2011	3 905	314	223	503
2012		527	283	574
2013	3 884	693	312	655
2014	1 475	654	317	669
2015	2 915	950	314	594

Sumber : BPS Kab. Lampung Selatan

Tabel 5.9 Populasi Ternak Besar dan Ternak Kecil menurut Jenis Ternak di Kecamatan Natar, 2011 - 2015

Tahun	Sapi	Kerbau	Kambing	Babi
(1)	(2)	(3)	(4)	(5)
2011	17 656	72	22 644	-
2012	18 962	73	23 731	-
2013	13 767	74	20 529	-
2014	14 214	75	20 592	-
2015	14 018	71	20 476	-

Sumber : UPTD Peternakan Kecamatan Natar

Tabel 5.10 Populasi Unggas menurut Jenis Ternak di Kecamatan Natar, 2011 – 2015

Tahun	Ayam Ras Pedaging	Ayam Ras Petelur	Ayam Buras	Itik
(1)	(2)	(3)	(4)	(5)
2011	2031 121	101 406	615 414	173
2012	2051 432	103 130	616 211	153
2013	2051 432	103 130	617 878	148
2014	2051 432	103 130	614 114	3 353
2015	2148317	101412	506213	3217

Sumber : UPTD Peternakan Kecamatan Natar

<http://lampungselatankab.bps.go.id>

6 INDUSTRI

Tabel 6.1 Banyaknya Industri Pengolahan Makanan dan Bahan Makanan menurut Jenis Industri di Kecamatan Natar, 2015

Desa	Industri dari Kulit	Industri dari Kayu	Industri dari Logam	Industri dari
(1)	(2)	(3)	(4)	(5)
1. Hajimena	-	4	3	-
2. Sidosari	-	7	-	-
3. Pemanggilan	-	1	-	-
4. Natar	-	6	-	-
5. Merak Batin	-	3	-	-
6. Krawang Sari	-	4	-	3
7. Muara Putih	-	3	-	-
8. Tanjungsari	-	6	-	-
9. Negara Ratu	-	12	-	-
10. Rejosari	-	5	-	-
11. Bumisari	-	8	-	-
12. Candimas	-	10	-	3
13. Pancasila	-	4	-	-
14. Sukadamai	-	3	-	-
15. Bandar Rejo	-	6	-	-
16. Purwosari	-	2	-	-
17. Rulung raya	-	1	-	-
18. Brantiraya	-	9	-	-
19. Haduyang	-	3	-	2
20. Banjarnegeri	-	8	-	26
21. Mandah	-	1	-	-
22. Rulunghelok	-	2	-	-
23. Kali Sari	-	5	-	-
24. Wai Sari	-	3	-	-
25. Rulung Mulya	-	1	-	-
26. Rulung Sari	-	3	-	-
Jumlah	-		3	34

Sumber : Kantor Kecamatan Natar

Lanjutan Tabel 6.1

Desa	Industri Gerabah/ Keramik/	Industri dari Kain/ Tenun	Industri Makanan dan	Industri Lainnya
(1)	(6)	(7)	(8)	(9)
1. Hajimena	2	-	10	-
2. Sidosari	6	-	4	-
3. Pemianggilan	10	-	5	-
4. Natar	1	-	6	-
5. Merak Batin	-	-	-	-
6. Krawang Sari	2	-	-	-
7. Muara Putih	2	-	-	-
8. Tanjungsari	3	-	1	-
9. Negara Ratu	4	-	6	-
10. Rejosari	-	-	1	-
11. Bumisari	4	-	-	-
12. Candimas	-	-	2	-
13. Pancasila	-	-	-	-
14. Sukadamai	2	-	-	-
15. Bandar Rejo	2	-	-	-
16. Purwosari	-	-	-	-
17. Rulung raya	-	-	3	-
18. Brantiraya	3	-	4	-
19. Haduyang	9	-	-	-
20. Banjarnegeri	4	-	-	-
21. Mandah	10	-	2	-
22. Rulunghelok	3	-	2	-
23. Kali Sari	4	-	3	-
24. Wai Sari	-	-	-	-
25. Rulung Mulya	-	-	1	-
26. Rulung Sari	-	-	3	-
Jumlah	71	-	53	-

Sumber : Kantor Kecamatan Natar

Tabel 6.2 Banyaknya Pelanggan Listrik PLN dan non PLN menurut Desa di Kecamatan Natar, 2015

Kampung	PLN	non PLN
(1)	(2)	(3)
1. Hajimena		
2. Sidosari		
3. Pemanggilan		
4. Natar		
5. Merak Batin		
6. Krawang Sari		
7. Muara Putih		
8. Tanjungsari		
9. Negara Ratu		
10. Rejosari		
11. Bumisari		
12. Candimas		
13. Pancasila		
14. Sukadamai		
15. Bandar Rejo		
16. Purwosari		
17. Rulung raya		
18. Brantiraya		
19. Haduyang		
20. Banjarnegeri		
21. Mandah		
22. Rulunghelok		
23. Kali Sari		
24. Wai Sari		
25. Rulung Mulya		
26. Rulung Sari		
Jumlah	-	-

Sumber : Kantor Kecamatan Natar

<http://lampungsejatankab.bps.go.id>

7 TRANSPORTASI, KOMUNIKASI, PARIWISATA

Tabel 7.1 Panjang Jalan menurut Desa dan Jenis Permukaan di Kecamatan Natar, 2015

Desa	Aspal	Batu	Tanah
(1)	(2)	(3)	(4)
1. Hajimena	14	2	1
2. Sidosari	12	3	4
3. Pemanggilan	4	3	1
4. Natar	13	2	4
5. Merak Batin	9	4	8
6. Krawang Sari	8	4	5
7. Muara Putih	9	10	2
8. Tanjungsari	5	8	6
9. Negara Ratu	7	6	1
10. Rejosari	5	4	6
11. Bumisari	5	5	5
12. Candimas	3	5	4
13. Pancasila	4	4	1
14. Sukadamai	4	3	6
15. Bandar Rejo	4	8	9
16. Purwosari	3	4	2
17. Rulung raya	3	6	5
18. Brantiraya	4	6	16
19. Haduyang	7	2	7
20. Banjarnegeri	7	1	3
21. Mandah	9	5	7
22. Rulunghelok	7	5	8
23. Kali Sari	5	4	5
24. Wai Sari	2	5	6
25. Rulung Mulya	2	6	8
26. Rulung Sari	1	7	10
Jumlah	156	122	140

Sumber : Kantor Kecamatan Natar

Tabel 7. 2 Banyaknya Sarana Telepon di Kecamatan Natar, 2015

Desa	Kantor Pelayanan Telepon	Warnet	Kiospon	Pemancar Telepon Genggam	Telepon Umum
(1)	(2)	(3)	(4)	(5)	(6)
1. Hajimena	-			-	
2. Sidosari	-			-	
3. Pemaniggilan	-			-	
4. Natar	-			-	
5. Merak Batin	-			-	
6. Krawang Sari	-			-	
7. Muara Putih	-			-	
8. Tanjungsari	-			-	
9. Negara Ratu	-			-	
10. Rejosari	-			-	
11. Bumisari	-			-	
12. Candimas	-			-	
13. Pancasila	-			-	
14. Sukadamai	-			-	
15. Bandar Rejo	-			-	
16. Purwosari	-			-	
17. Rulung raya	-			-	
18. Brantiraya	-			-	
19. Haduyang	-			-	
20. Banjarnegeri	-			-	
21. Mandah	-			-	
22. Rulunghelok	-			-	
23. Kali Sari	-			-	
24. Wai Sari	-			-	
25. Rulung Mulya	-			-	
26. Rulung Sari	-			-	
Jumlah	-			-	

Sumber : Kantor Kecamatan Natar

Tabel 7.3 Banyaknya Tempat Pariwisata di Kecamatan Natar, 2015

Desa	Pantai	Pemandian Air Panas	Obyek Wisata	Lainnya
(1)	(2)	(3)	(4)	(5)
1. Hajimena	-	-	-	-
2. Sidosari	-	-	-	-
3. Pemanggilan	-	-	-	1
4. Natar	-	-	-	-
5. Merak Batin	-	1	-	-
6. Krawang Sari	-	-	-	-
7. Muara Putih	-	-	-	-
8. Tanjungsari	-	-	-	-
9. Negara Ratu	-	-	-	-
10. Rejosari	-	-	-	-
11. Bumisari	-	-	-	-
12. Candimas	-	-	-	-
13. Pancasila	-	-	-	-
14. Sukadamai	-	-	-	-
15. Bandar Rejo	-	-	-	-
16. Purwosari	-	-	-	-
17. Rulung raya	-	-	-	-
18. Brantiraya	-	-	-	-
19. Haduyang	-	-	-	-
20. Banjarnegeri	-	-	-	-
21. Mandah	-	-	-	-
22. Rulunghelok	-	-	-	-
23. Kali Sari	-	-	-	-
24. Wai Sari	-	-	-	-
25. Rulung Mulya	-	-	-	-
26. Rulung Sari	-	-	-	-
Jumlah	-	1	-	1

Sumber : Kantor Kecamatan Natar

<http://lampungselatankab.bps.go.id>

8 PERDAGANGAN & JASA

Tabel 8.1 Banyaknya Fasilitas Sarana Perdagangan di Kecamatan Natar, 2015

Desa	Pasar Tradisional	Pasar Hewan	Toko
(1)	(2)	(3)	(4)
1. Hajimena	-	-	7
2. Sidosari	-	-	-
3. Pemanggilan	-	-	1
4. Natar	1	-	3
5. Merak Batin	1	-	2
6. Krawang Sari	-	-	-
7. Muara Putih	1	-	1
8. Tanjungsari	1	-	1
9. Negara Ratu	-	-	1
10. Rejosari	1	-	-
11. Bumisari	-	-	2
12. Candimas	-	-	1
13. Pancasila	1	-	-
14. Sukadamai	1	-	2
15. Bandar Rejo	1	-	-
16. Purwosari	1	-	-
17. Rulung raya	-	-	-
18. Brantiraya	1	-	3
19. Haduyang	-	-	2
20. Banjarnegeri	-	-	1
21. Mandah	-	-	1
22. Rulunghelok	-	-	-
23. Kali Sari	-	-	-
24. Wai Sari	-	-	-
25. Rulung Mulya	-	-	-
26. Rulung Sari	-	-	-
Jumlah	10	-	28

Bersambung.....

Lanjutan Tabel 8.1

Desa	Restoran/ Warung Makan	Warung Kelontongan	Mini Market
(1)	(5)	(6)	(7)
1. Hajimena	12	214	29
2. Sidosari	-	27	5
3. Perianggilan	2	155	12
4. Natar	3	472	80
5. Merak Batin	6	186	67
6. Krawang Sari	-	23	12
7. Muara Putih	3	91	14
8. Tanjungsari	2	240	110
9. Negara Ratu	-	83	19
10. Rejosari	-	62	3
11. Bumisari	2	74	94
12. Candimas	2	294	15
13. Pancasila	-	15	3
14. Sukadamai	2	83	38
15. Bandar Rejo	-	22	6
16. Purwosari	-	21	4
17. Rulung raya	-	24	3
18. Brantiraya	4	186	39
19. Haduyang	3	31	12
20. Banjarnegeri	2	36	14
21. Mandah	-	21	8
22. Rulunghelok	-	26	8
23. Kali Sari	-	92	19
24. Wai Sari	-	17	4
25. Rulung Mulya	-	25	4
26. Rulung Sari	-	34	5
Jumlah	43	2 554	627

Sumber : Kantor Kecamatan Natar

Tabel 8.2 Banyaknya Pasar menurut Jenis Bangunan di Kecamatan Natar, 2015

Desa	Permanen	Semi Permanen	Sederhana	Jumlah
(1)	(2)	(3)	(4)	(5)
1. Hajimena	-	-	-	-
2. Sidosari	-	-	-	-
3. Permanggilan	-	-	-	-
4. Natar	1	-	-	1
5. Merak Batin	-	-	-	-
6. Krawang Sari	-	-	-	-
7. Muara Putih	-	-	1	1
8. Tanjungsari	-	-	1	1
9. Negara Ratu	-	-	-	-
10. Rejosari	-	-	1	1
11. Bumisari	-	-	-	-
12. Candimas	-	-	-	-
13. Pancasila	-	-	1	1
14. Sukadamai	1	-	-	1
15. Bandar Rejo	-	1	-	1
16. Purwosari	-	1	-	1
17. Rulung raya	-	-	-	-
18. Brantiraya	1	-	-	1
19. Haduyang	-	-	-	-
20. Banjarnegeri	-	-	-	-
21. Mandah	-	-	-	-
22. Rulunghelok	-	-	-	-
23. Kali Sari	-	-	1	1
24. Wai Sari	-	-	-	-
25. Rulung Mulya	-	-	-	-
26. Rulung Sari	-	-	-	-
Jumlah	3	2	5	10

Sumber : Kantor Kecamatan Natar

Tabel 8.3 Banyaknya Jasa Perusahaan dan Perorangan menurut Jenis Usaha di Kecamatan Natar, 2015

Desa	Fotokopi	Foto Studio	Salon Kecantikan	Rias Pengantin
(1)	(2)	(3)	(4)	(5)
1. Hajimena	3	-	4	3
2. Sidosari	-	-	1	1
3. Penianggilan	1	-	2	1
4. Natar	4	1	6	4
5. Merak Batin	2	-	4	2
6. Krawang Sari	-	-	1	1
7. Muara Putih	2	-	2	-
8. Tanjungsari	2	-	2	1
9. Negara Ratu	1	-	2	1
10. Rejosari	-	-	-	-
11. Bumisari	2	-	2	1
12. Candimas	1	-	3	2
13. Pancasila	-	-	-	-
14. Sukadamai	2	1	1	2
15. Bandar Rejo	-	-	-	1
16. Purwosari	-	-	-	-
17. Rulung raya	-	-	-	-
18. Brantiraya	2	-	2	2
19. Haduyang	-	-	-	1
20. Banjarnegeri	1	-	-	-
21. Mandah	-	-	-	-
22. Rulunghelok	-	-	-	-
23. Kali Sari	1	-	1	-
24. Wai Sari	-	-	-	-
25. Rulung Mulya	-	-	-	-
26. Rulung Sari	-	-	-	1
Jumlah	24	2	33	27

Sumber : Kantor kecamatan Natar

Tabel 8.4 Banyaknya Jasa Persewaan Peralatan Pesta menurut Jenis Persewaan di Kecamatan Natar, 2015

Desa	Tarub	Peralatan Pesta	Peralatan Hiburan	Peralatan Dekorasi
(1)	(2)	(3)	(4)	(5)
1. Hajimena	2	2	1	2
2. Sidosari	-	1	1	1
3. Penianggilan	1	4	1	1
4. Natar	4	2	2	2
5. Merak Batin	2	1	2	2
6. Krawang Sari	1	1	-	1
7. Muara Putih	1	1	-	-
8. Tanjungsari	1	1	1	1
9. Negara Ratu	1	1	-	1
10. Rejosari	1	1	-	-
11. Bumisari	1	2	1	1
12. Candimas	2	2	1	1
13. Pancasila	1	1	-	-
14. Sukadamai	2	1	1	2
15. Bandar Rejo	1	2	-	1
16. Purwosari	1	2	-	-
17. Rulung raya		1	-	-
18. Brantiraya	2	1	2	2
19. Haduyang	1	1		1
20. Banjarnegeri	1	1	-	1
21. Mandah	1	1	-	1
22. Rulunghelok	-	1	-	
23. Kali Sari	1	1	1	1
24. Wai Sari	1	1	-	-
25. Rulung Mulya	-	1	-	-
26. Rulung Sari	1	1	-	1
Jumlah	30	35	14	23

Sumber : Kantor kecamatan Natar

Tabel 8. 5 Banyaknya Jasa Reparasi dan Perbaikan di Kecamatan Natar, 2015

Desa	Kendaraan Tidak	Kendaraan Bermotor	Elektronik	Pengelasan
(1)	(2)	(3)	(4)	(5)
1. Hajimena	-	-	-	-
2. Sidoari	-	-	-	-
3. Pernanggihan	-	-	-	-
4. Natar	-	-	-	-
5. Merak Batin	-	-	-	-
6. Krawang Sari	-	-	-	-
7. Muara Putih	-	-	-	-
8. Tanjungsari	-	-	-	-
9. Negara Ratu	-	-	-	-
10. Rejosari	-	-	-	-
11. Bumisari	-	-	-	-
12. Candimas	-	-	-	-
13. Pancasila	-	-	-	-
14. Sukadamai	-	-	-	-
15. Bandar Rejo	-	-	-	-
16. Purwosari	-	-	-	-
17. Rulung raya	-	-	-	-
18. Brantiraya	-	-	-	-
19. Haduyang	-	-	-	-
20. Banjarnegeri	-	-	-	-
21. Mandah	-	-	-	-
22. Rulunghelok	-	-	-	-
23. Kali Sari	-	-	-	-
24. Wai Sari	-	-	-	-
25. Rulung Mulya	-	-	-	-
26. Rulung Sari	-	-	-	-
Jumlah	-	-	-	-

Sumber : Kantor kecamatan Natar

<http://lampungselektankab.bps.go.id>

9 KEUANGAN & HARGA

Tabel 9.1 Target dan Realisasi Penerimaan Pajak Bumi dan Bangunan (PBB) menurut Desa di Kecamatan Natar (Rp), 2015

Desa	Target	Realisasi	Tunggakan	Persentase
(1)	(2)	(3)	(4)	(5)
1. Hajimena		119638 163		
2. Sidosari		9662 387		
3. Pemanggilan		168743 389		
4. Natar		105172 943		
5. Merak Batin		9662 387		
6. Krawang Sari		17756 352		
7. Muara Putih		44420 814		
8. Tanjungsari		41488 903		
9. Negara Ratu		9729 441		
10. Rejosari		6827 745		
11. Bumisari		123796 263		
12. Candimas		104221 525		
13. Pancasila		4 000		
14. Sukadamai		639 880		
15. Bandar Rejo		4774 805		
16. Purwosari		10075 268		
17. Rulung raya		9014 352		
18. Brantiraya		36910 287		
19. Haduyang		36910 287		
20. Banjarnegeri		142354 082		
21. Mandah		3645 092		
22. Rulunghelok		40376 652		
23. Kali Sari		102 044		
24. Wai Sari		11000 727		
25. Rulung Mulya		7082 514		
26. Rulung Sari		13652 749		
Jumlah	1848251 888	1077663 051	740472 514	60

Sumber : Kantor Kecamatan Natar

Tabel 9.2 Banyaknya Fasilitas Lembaga Keuangan di Kecamatan Natar, 2015

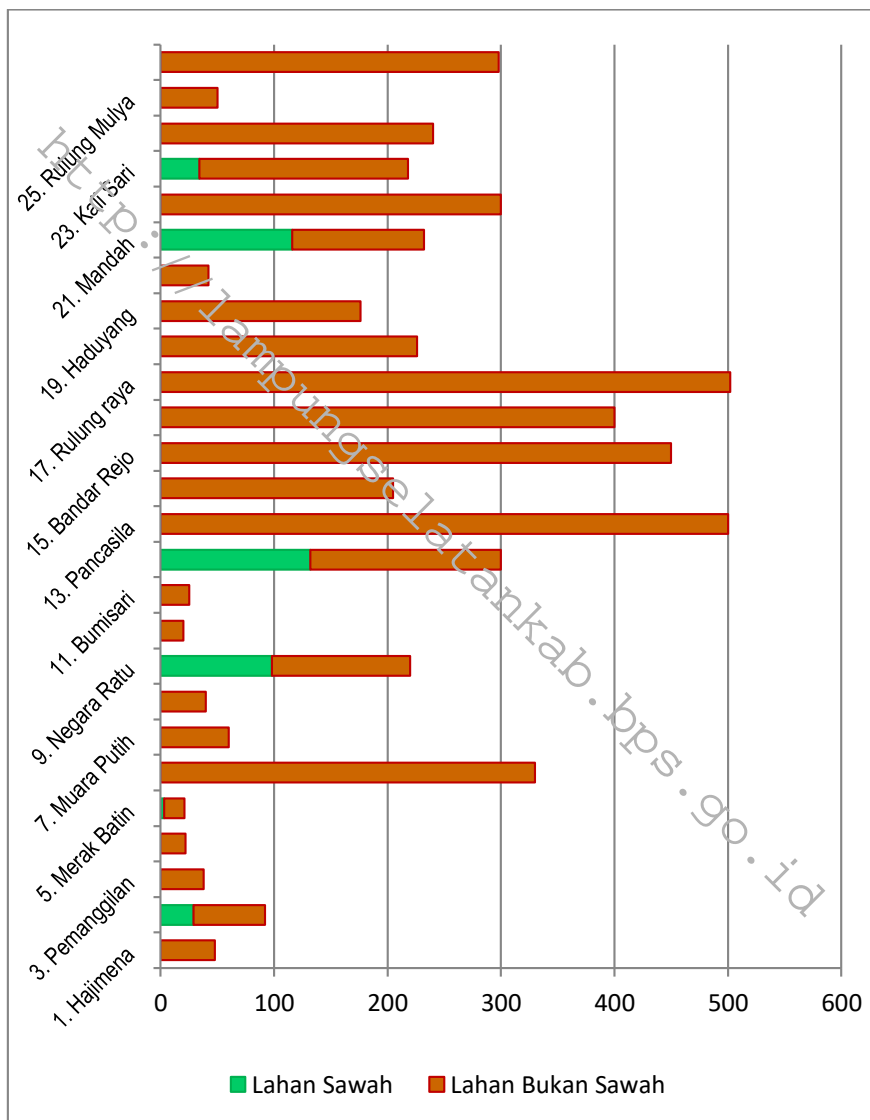
Desa	Bank	Koperasi Unit Desa	Koperasi Lainnya	Lainnya
(1)	(2)	(3)	(4)	(5)
1. Hajimena	-	-	2	1
2. Sidosari	-	-	1	1
3. Pemanggilan	-	-	1	1
4. Natar	2	-	3	1
5. Merak Batin	5	-	2	1
6. Krawang Sari	-	-	1	1
7. Muara Putih	3	-	2	1
8. Tanjungsari	-	-	2	1
9. Negara Ratu	-	-	2	1
10. Rejosari	-	-	1	1
11. Bumisari	-	-	1	1
12. Candimas	-	-	2	1
13. Pancasila	-	-	1	1
14. Sukadamai	1	-	3	1
15. Bandar Rejo	-	-	1	1
16. Purwosari	-	-	1	1
17. Rulung raya	-	-	1	1
18. Brantiraya	-	-	3	1
19. Haduyang	-	-	1	1
20. Banjarnegeri	1	-	1	1
21. Mandah	-	-	1	1
22. Rulunghelok	-	-	1	1
23. Kali Sari	-	-	2	1
24. Wai Sari	-	-	1	1
25. Rulung Mulya	-	-	1	1
26. Rulung Sari	-	-	1	1
Jumlah	12	-	39	26

Sumber : Kantor Kecamatan Natar

GRAFIK

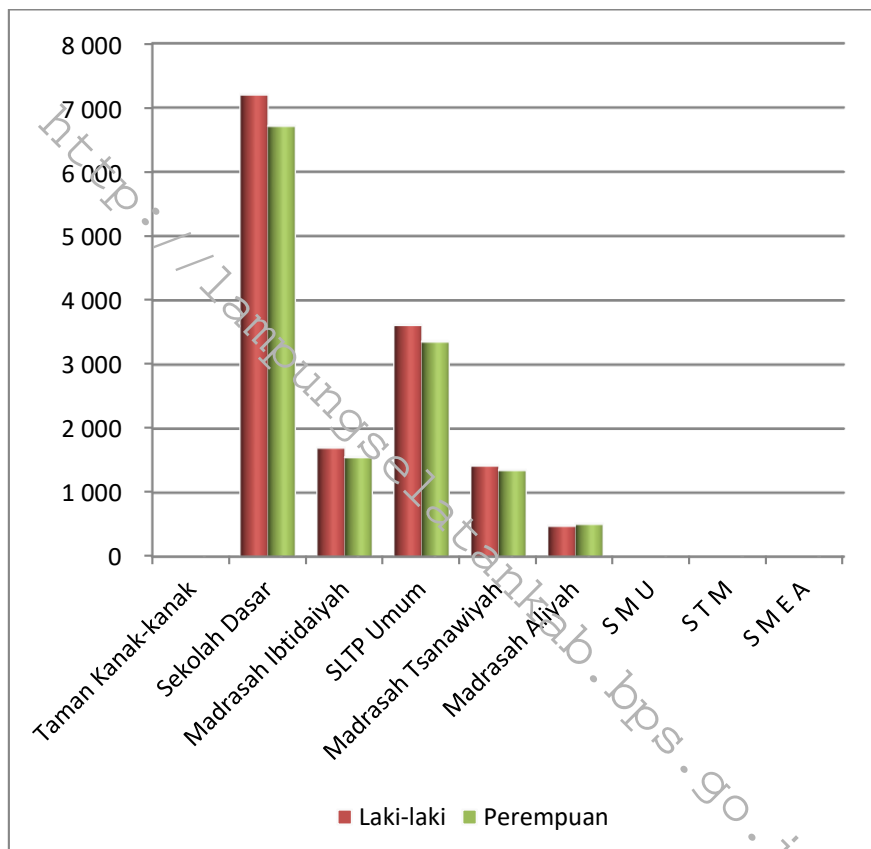
<http://lampungseletankab.bps.go.id>

Grafik 1 Luas Wilayah menurut Jenis Lahan di Kecamatan Natar (Hektar), 2015



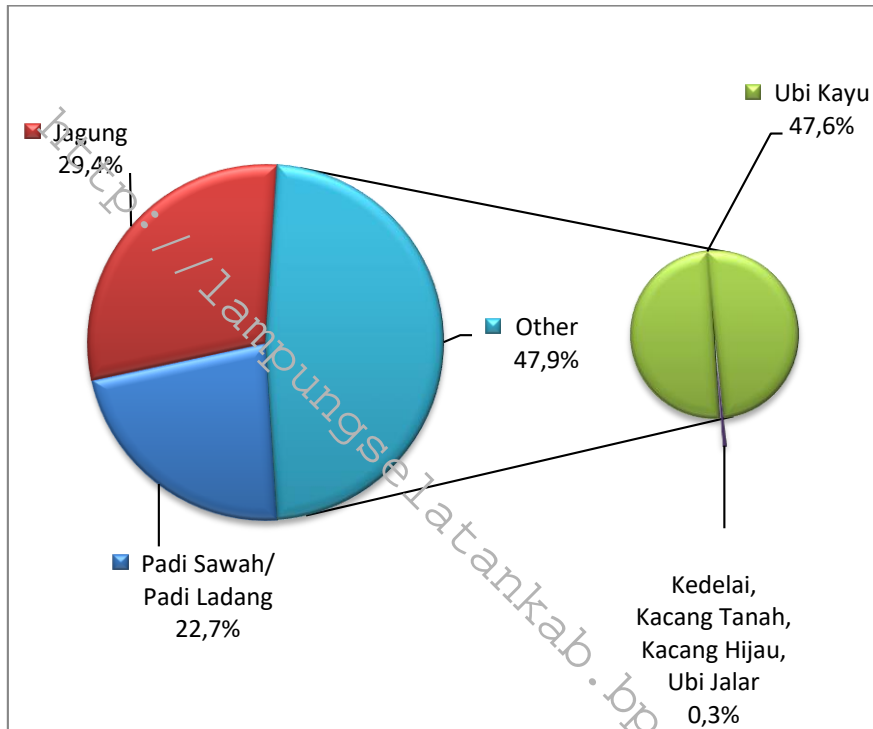
Sumber : BPS Kab. Lampung Selatan

Grafik 2 Banyaknya Siswa menurut Tingkatan Sekolah dan Jenis Kelamin di Kecamatan Natar, 2015



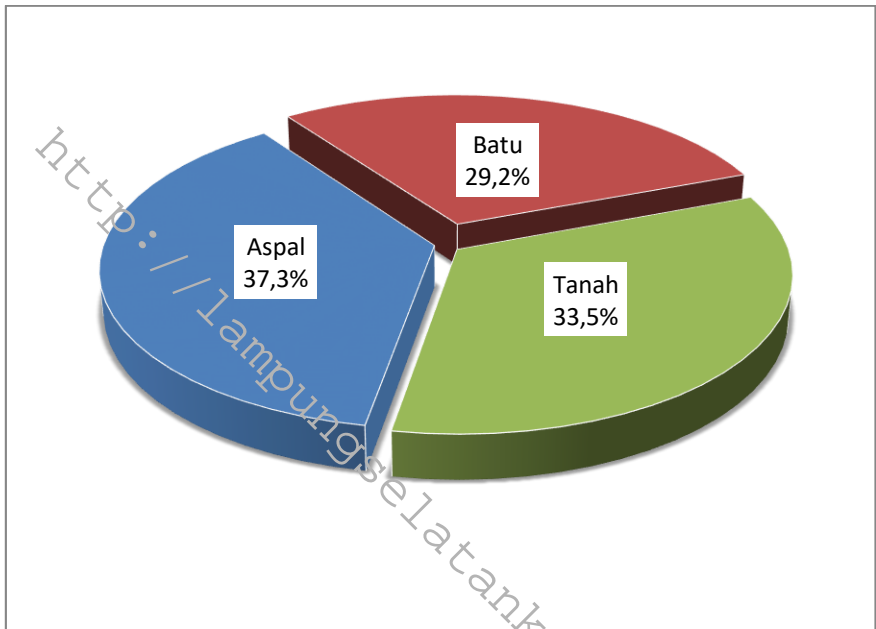
Sumber : UPT Pendidikan Kecamatan Natar

Grafik 3 Produksi Tanaman Pangan di Kecamatan Natar (Ton), 2011-2015



Sumber : BPS Kabupaten Lampung Selatan

Grafik 4 Panjang Jalan menurut Desa dan Jenis Permukaan di Kecamatan Natar, 2015



Sumber : Kantor Kecamatan Natar

DATA

MENCERDASKAN BANGSA



**BADAN PUSAT STATISTIK
KABUPATEN LAMPUNG SELATAN**

Jl. Mustafa Kemal No. 24, Kallanda
Telp/Fax : (0727) 322241
<http://lampungselatankab.bps.go.id>
email : bps1803@bps.go.id

ISBN : 978-602-6818-27-0



9 786026 818270