

KABUPATEN JEMBER DALAM ANGKA

Jember Regency in Figures

2022



KABUPATEN JEMBER DALAM ANGKA

Jember Regency in Figures

2022



KABUPATEN JEMBER DALAM ANGKA
Jember Regency in Figures
2022

ISSN: 0215.5524

No. Publikasi/*Publication Number*: 35090.2203

Katalog /*Catalog*: 1102001.3509

Ukuran Buku/*Book Size*: 14,8 cm x 21 cm

Jumlah Halaman/*Number of Pages* : lxvi + 570 hal/*pages*

Naskah/Manuscript:

Badan Pusat Statistik Kabupaten Jember

BPS-Statistics of Jember Regency

Penyunting/Editor:

Badan Pusat Statistik Kabupaten Jember

BPS-Statistics of Jember Regency

Gambar Kover/Cover Design:

Badan Pusat Statistik Kabupaten Jember

BPS-Statistics of Jember Regency

Ilustrasi Kover/Cover Illustration:

Pantai Tanjung Papuma Jember

Diterbitkan oleh/Published by:

©**BPS Kabupaten Jember**/*BPS-Statistics of Jember Regency*

Dicetak oleh/Printed by:

CV. Azka Putra Pratama

Dilarang mengumumkan, mendistribusikan, mengomunikasikan, dan/atau menggandakan sebagian atau seluruh isi buku ini untuk tujuan komersil tanpa izin tertulis dari Badan Pusat Statistik.

Prohibited to announce, distribute, communicate, and/or copy part or all of this book for commercial purpose without permission from BPS-Statistics Indonesia.

TIM PENYUSUN/TEAM MEMBERS

Pengarah/Director

Ir. Arif Joko Sutejo, M.M

Penanggung Jawab/Persons in Charge

Ir. Arif Joko Sutejo, M.M

Penyunting/Editors

Stephanus Pratomo Septyardi Putranto S.ST • Dian Anggraeni
Rahayuningtyas, SST • Arumita Hertriesa, A.Md • Devni Kurnia Oktaviana, SST
Wilda Maria U. • Sultan Nabila R. • M.Sonny Aditama •
Hayu Rizqi Nur F. • Destia Rahmatu J. • Camelia Iltazami U. • Andine Wahyu A.

Pengolah Data dan Penulis Naskah/Data Processing and Authors

Stephanus Pratomo Septyardi Putranto S.ST • Dian Anggraeni
Rahayuningtyas, SST • Arumita Hertriesa, A.Md • Devni Kurnia Oktaviana, SST

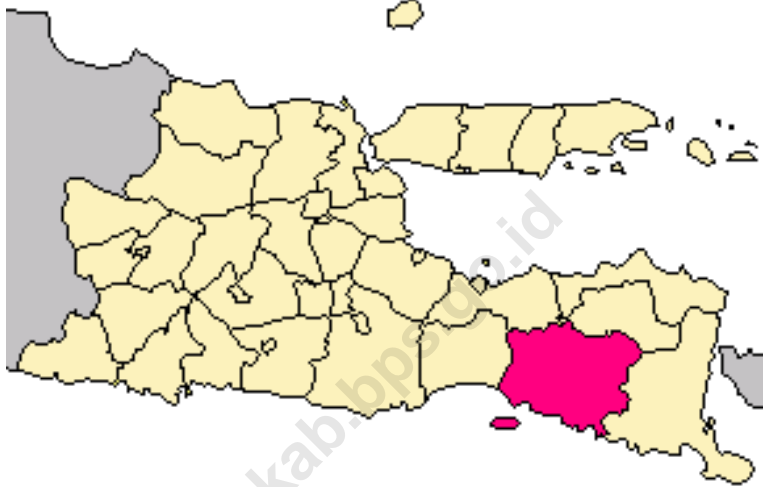
Penata Letak/Layout Designers

Stephanus Pratomo Septyardi Putranto S.ST • Dian Anggraeni
Rahayuningtyas, SST • Arumita Hertriesa, A.Md • Devni Kurnia Oktaviana, SST
Wilda Maria U. • Sultan Nabila R. • M.Sonny Aditama •
Hayu Rizqi Nur F. • Destia Rahmatu J. • Camelia Iltazami U. • Andine Wahyu A.

KONTRIBUTOR DATA/DATA CONTRIBUTOR

1. Kementerian Agama/Ministry of Religious Affair
2. Kementerian Pendidikan dan Kebudayaan/The Ministry of Education and Culture
3. Badan Meteorologi Klimatologi dan Geofisika/Meteorological, Climatology, and Geophysical Agency
4. Badan Pusat Statistik/BPS-Statistics Indonesia
5. Dinas Tenaga Kerja Kabupaten Jember
6. Dinas Pemberdayaan Masyarakat dan Desa Kabupaten Jember
7. Dinas Koperasi dan Usaha Mikro Kabupaten Jember
8. Dinas Ketahanan Pangan dan Peternakan Kabupaten Jember
9. Dinas Tanaman Pangan, Hortikultura dan Perkebunan Kabupaten Jember
10. Dinas Pemberdayaan Perempuan, Perlindungan Anak dan Keluarga Berencana Kabupaten Jember
11. Badan Penanggulangan Bencana Daerah Kab. Jember
12. Badan Kesatuan Bangsa dan Politik Kabupaten Jember
13. Dinas Kependudukan dan Pencatatan Sipil Kabupaten Jember
14. Kantor UPTD Pendapatan Propinsi Jatim Jember Kab. I (Wilayah Kabupaten)
15. DPU Bina Marga Propinsi Jawa Timur (UPT Pengelolaan Jalan dan Jembatan Jember)
16. Unit Pelaksana Teknis PPP Lalu Lintas Angkutan Jalan Kabupaten Jember
17. Otoritas Jasa Keuangan Kabupaten Jember
18. Balai Besar KSDA Jawa Timur Bidwil III Jember
19. Bandar Udara Noto Hadinegoro
20. Badan Urusan Logistik (Bulog) Sub Divisi Regional XI Kabupaten Jember
21. Pengadilan Agama Jember
22. Lembaga Pemasyarakatan
23. Kepolisian Negara Republik Indonesia Resort Jember
24. Kepolisian Satuan Lalu Lintas Jember
25. Kantor Pelayanan Pajak Pratama Kabupaten Jember
26. PT KAI Daerah Operasi IX Jember.
27. PT. Perhutani/KPH Jember

PETA WILAYAH KABUPATEN JEMBER
MAP OF JEMBER REGENCY



KEPALA BPS KABUPATEN JEMBER
CHIEF STATISTICIAN OF JEMBER REGENCY



Ir. Arif Joko Sutejo, MM



KATA PENGANTAR

Kabupaten Jember Dalam Angka 2022 merupakan publikasi tahunan yang diterbitkan oleh BPS Kabupaten Jember. Dalam rangka meningkatkan kualitas layanan BPS kepada pengguna data untuk penyediaan data perencanaan pembangunan yang lebih cepat maka penyusunan Kabupaten Jember Dalam Angka untuk penyediaan data perencanaan pembangunan di rilis pada bulan Februari 2022. Disadari bahwa publikasi ini belum sepenuhnya memenuhi harapan pihak pemakai data khususnya para perencana, namun diharapkan dapat membantu melengkapi penyusunan rencana pembangunan di Kabupaten Jember.

Publikasi ini dapat terwujud berkat kerja sama dan bantuan dari berbagai pihak baik instansi pemerintah maupun swasta. Kepada semua pihak yang telah memberikan bantuan disampaikan penghargaan dan terima kasih yang sebesar-besarnya.

Walaupun publikasi ini telah disiapkan sebaik-baiknya, namun disadari masih ada kekurangan dan kesalahan yang terjadi. Untuk perbaikan publikasi ini, tanggapan dan saran yang bersifat konstruktif dari para pemakai sangat diharapkan.

Jember, Februari 2022
Kepala BPS
Kabupaten Jember

Ir. Arif Joko Sutejo, MM



PREFACE

Jember Regency in figure 2022 is an annual publication published by BPS of Jember Regency. In order to improve the quality of BPS services for data users for the provision of faster development planning data, the preparation of Jember District in Figures for the provision of development planning data was released earlier in February 2022. It was realized that this publication had not fully met the expectations of data users, especially the planner, but is expected to help complete the preparation of development plans in Jember Regency.

This publication was made possible thanks to the cooperation and assistance of various parties, both government and private agencies. To all parties who have provided assistance, a big appreciation and gratitude was expressed.

Although this publication has been prepared as well as possible, but it is realized there are still shortcomings and errors that occur. To improve this publication, constructive responses and suggestions from users are highly expected.

*Jember, February 2022
Chief Statistician of
Jember Regency*

Ir. Arif Joko Sutejo, MM

DAFTAR ISI / CONTENTS

	Halaman <i>Page</i>
Kata Pengantar/ <i>Preface</i>	xi
Daftar Isi/ <i>Contents</i>	xiii
Daftar Tabel/ <i>List of Tables</i>	xv
Daftar Gambar/ <i>List of Figures</i>	lvii
Daftar Singkatan/ <i>List of Abbreviations</i>	lxiii
Statistik Kunci/ <i>Key Statistics</i>	lxv
1. Geografi dan Iklim/ <i>Geography and Climate</i>	1
2. Pemerintahan/ <i>Government</i>	19
3. Penduduk dan Ketenagakerjaan/ <i>Population and Employment</i>	49
4. Sosial dan Kesejahteraan Rakyat/ <i>Social and Welfare</i>	91
5. Pertanian, Kehutanan, Peternakan, dan Perikanan/ <i>Agriculture, Forestry, Livestock, and Fishery</i>	209
6. Industri, Pertambangan, dan Energi/ <i>Industry, Mining, and Energy</i>	377
7. Pariwisata/ <i>Tourism</i>	393
8. Transportasi dan Komunikasi/ <i>Transportation and Communication</i>	425
9. Perbankan, Koperasi, dan Harga-harga/ <i>Banking, Cooperative, dan Prices</i> 475	
10. Pengeluaran Penduduk/ <i>Population Expenditure</i>	507
11. Perdagangan/ <i>Trade</i>	517
12. Sistem Neraca Regional/ <i>System of Regional Accounts</i>	527
13. Perbandingan Antar Kabupaten/Kota/ <i>Regency/Municipal Comparison</i>	557

DAFTAR TABEL/LIST OF TABLES

Halaman
Page

1.	GEOGRAFI DAN IKLIM/GEOGRAPHY AND CLIMATE	
1.1	KEADAAN GEOGRAFI	
	GEOGRAPHY CONDITION	
1.1.1	Luas Daerah dan Jumlah Pulau Menurut Kecamatan, 2021 <i>Total Area and Number of Islands by Subdistrict, 2021</i>	7
1.1.2	Tinggi Wilayah dan Jarak ke Ibukota Kabupaten Menurut Kecamatan, 2021 <i>Regional Height and Distance to Capital District by District, 2021</i>	8
1.1.3	Luas Wilayah (Km ²) Kecamatan Menurut Klasifikasi Lereng di Kabupaten Jember, 2021 <i>The Area (Km²) of Subdistricts According to Slope Classification in Jember Regency, 2021</i>	9
1.1.4	Luas Wilayah (Km ²) Kecamatan Menurut Ketinggian Tempat (meter, dpl) di Kabupaten Jember, 2021 <i>The Area (Km²) of Subdistricts According to The Height (meter, dpl) in Jember Regency, 2021</i>	10
1.1.5	Pulau-pulau Kecil atau Kepulauan Yang Memiliki Nama di Kabupaten Jember, 2021 <i>Islands or Archipelago with Names in Jember Regency, 2021</i>	11
1.1.6	Pulau-pulau Kecil atau Kepulauan Yang Belum Memiliki Nama di Kabupaten Jember, 2021 <i>Islands or Archipelago without Names in Jember Regency, 2021</i>	12
1.1.7	Jarak (Km) Terdekat Antar Kecamatan di Kabupaten Jember, 2021 <i>The Shortest Distance (Km) between Subdistricts in Jember Regency, 2021</i>	14
1.2	KEADAAN IKLIM	
	CLIMATE CONDITION	
1.2.1	Pengamatan Unsur Iklim Menurut Bulan di Stasiun Meteorologi Banyuwangi, 2021 <i>Observation of Climate Elements According to the Month in Station Jember Regency, 2021</i>	15

2. PEMERINTAHAN/GOVERNMENT

2.1 WILAYAH ADMINISTRATIF

ADMINISTRATIVE AREA

2.1.1	Jumlah Desa/Kelurahan Menurut Kecamatan, 2017-2021 <i>Number of Villages/Kelurahan by Subdistrict, 2017-2021</i>	25
2.1.2	Banyaknya Kelurahan/Desa dan Dusun Menurut Kecamatan di Kabupaten Jember , 2021 <i>Number of Village and Subvillage By Subdistricts in Jember Regency, 2021</i>	26
2.1.3	Banyaknya Perangkat Kelurahan/Desa, Jumlah RT dan RW Menurut Kecamatan di Kabupaten Jember, 2021 <i>Number of Village Tools, RT and RW By Subdistricts in Jember Regency, 2021</i>	27
2.1.4	Banyaknya Kepala Desa Menurut Kecamatan dan Pendidikan yang Ditamatkan di Kabupaten Jember, 2021 <i>The Number Village Head/Lurah According to Subdistricts and His Educational level in Jember Regency, 2021</i>	28
2.1.5	Banyaknya Perangkat Desa Menurut Kecamatan di Kabupaten Jember, 2021 <i>The Number of Villages officials According to Subdistrict in Jember Regency, 2021</i>	29

2.2 DEWAN PERWAKILAN RAKYAT

THE HOUSE OF REPRESENTATIVES

2.2.1	Banyaknya Anggota DPRD Menurut Partai Politik di Kabupaten Jember, 2021 <i>Number of Local Representatives By Political Party in Jember Regency, 2021</i>	31
2.2.2	Banyaknya Anggota DPRD Menurut Partai Politik dan Jenis Kelamin di Kabupaten Jember, 2021 <i>Number of Local Representatives By Political Party and Sex in Jember Regency, 2021</i>	32

2.2.3	Banyaknya Anggota DPRD Menurut Partai Politik dan Tingkat Pendidikan di Kabupaten Jember, 2021 <i>The Number of Local Representatives By Political Party and Educational Level in Jember Regency, 2021</i>	33
2.2.4	Perkembangan Banyaknya Produk DPRD Menurut Jenis Produk di Kabupaten Jember, 1998-2021 <i>The Development Number of Representatives Products By Product Type in Jember Regency, 1998-2021</i>	34
2.2.5	Jumlah Kunjungan Kerja dan Pengaduan di DPRD Kabupaten Jember Menurut Bulan di Kabupaten Jember, Tahun 2021 <i>Number of Official Visit and Complains in Local House of Representatives Regency of Jember By Months in Jember Regency, 2021</i>	35
2.3	SUMBER DAYA MANUSIA HUMAN RESOURCES	
2.3.1	Jumlah Pegawai Negeri Sipil Menurut Jabatan dan Jenis Kelamin, Desember 2020 dan Desember 2021 <i>Number of Civil Servants by Occupation and Sex, Desember 2020 dan Desember 2021</i>	36
2.3.2	Jumlah Pegawai Negeri Sipil Menurut Tingkat Pendidikan dan Jenis Kelamin Desember 2020 dan Desember 2021 <i>Number of Civil Servants by Educational Level and Sex December 2020 and December 2021</i>	38
2.3.3	Jumlah Pegawai Negeri Sipil Menurut Tingkat Kepangkatan dan Jenis Kelamin Desember 2020 dan Desember 2021 <i>Number of Civil Servants by Hierarchy and Sex, December 2020 and December 2021</i>	40
2.4	KEUANGAN DAERAH LOCAL FINANCE	
2.4.1	Target dan Realisasi Pendapatan Asli Daerah (PAD) di Kabupaten Jember, 2021 <i>The Target and Realization of Local Genuine Income (PAD) in Jember Regency, 2021</i>	42
2.4.2	Rencana dan Realisasi Anggaran Belanja Daerah di Kabupaten Jember (Triliun Rupiah), 2021 <i>The Plan and Realization of The Budget Expenditures of Regency</i>	

	Halaman Page
	47
2.4.3	48
3. PENDUDUK DAN KETENAGAKERJAAN/ POPULATION AND EMPLOYMENT	
3.1 PENDUDUK POPULATION	
3.1.1	55
3.1.2	
3.1.3	
3.1.4	
3.1.5	62
3.1.6	66
3.1.7	
3.2 KETENAGAKERJAAN EMPLOYMENT	
3.2.1	

	Halaman Page
(SAKERNAS) in August, 2021	72
3.2.2 Penduduk Berumur 15 Tahun ke Atas Menurut Pendidikan Tertinggi yang Ditamatkan dan Jenis Kegiatan Selama Seminggu yang Lalu di Kabupaten Jember, 2021 <i>Population 15 Years of Age and Over by Educational Attainment and Type of Activity During the Previous Week In Jember Regency, 2021</i>	73
3.2.3 Penduduk Berumur 15 Tahun Ke Atas yang Bekerja Selama Seminggu yang Lalu Menurut Status Pekerjaan Utama dan Jenis Kelamin di Kabupaten Jember, 2021 <i>Population 15 Years of Age and Over who Worked During The Previous Week by Main Employment Status and Sex in Jember Regency, 2021</i>	75
3.2.4 Banyaknya Transmigran Menurut Daerah Tujuan dan Jenis Program Transmigrasi di Kabupaten Jember, 2021	76
3.2.5 Banyaknya Pemberangkatan Transmigran Menurut Kecamatan Asal dan Jenis Program Transmigrasi di Kabupaten Jember, 2021 <i>The Number of Transmigrant Delivery By Original Subdistrict and Type of Program in Jember Regency, 2021</i>	77
3.2.6 Banyaknya Transmigran Menurut Bulan dan Jenis Program Transmigrasi di Kabupaten Jember, 2021	78
3.2.7 Penempatan TKI ke Luar Negeri Menurut Bulan dan Negara Tujuan di Kabupaten Jember, 2021	79
3.2.8 Registrasi Penempatan TKI ke Luar Negeri Menurut Bulan dan Negara Tujuan di Kabupaten Jember, 2021	81
3.2.9 Banyaknya Pencari Kerja Menurut Tingkat Pendidikan dan Jenis Kelamin di Kabupaten Jember, 2021	83

3.2.10	Pencari Kerja Terdaftar, Lowongan Kerja Terdaftar, dan Penempatan/ Pemenuhan Tenaga Kerja Menurut Kecamatan dan Jenis Kelamin, 2021 <i>Number of Registered Job Applicants, Registered Job Vacancies, and Placement of Workers by and Sex, 2021</i>	84
3.2.11	Penduduk Berumur 15 Tahun ke Atas yang Bekerja Selama Seminggu yang Lalu Menurut Golongan Umur dan Jenis Kelamin, Hasil Survei Angkatan Kerja Nasional (SAKERNAS) bulan Agustus Tahun 2021..... <i>Population 15 Years of Age and Over Who Worked During the Previous Week by Age Group and Sex, of 2021 National Labor Force Survey (SAKERNAS) in August.</i>	86
3.2.12	Jumlah Penduduk Menurut Pekerjaan di Kabupaten Jember, 2021 <i>Total Population by Occupation in Jember Regency, 2021</i>	87
4.	SOSIAL DAN KESEJAHTERAAN RAKYAT/SOCIAL AND WELFARE	
	Perkembangan Banyaknya Donor Darah Menurut Golongan Darah dan Jenis Kelamin, 2012-2021..... <i>Blood Donor By Blood Type and Sex, 2012-2021</i>	96
4.1	PENDIDIKAN	
	EDUCATION	
4.1.1	Jumlah Sekolah, Guru, dan Murid Taman Kanak-Kanak (TK) di Bawah Kementerian Pendidikan dan Kebudayaan Menurut Kecamatan, 2020/2021 dan 2021/2022 <i>Number of Schools, Teachers, and Pupils in Kindergarten Under The Ministry of Education and Culture by Subdistrict, 2020/2021 and 2021/2022</i>	97
4.1.2	Jumlah Sekolah, Guru, dan Murid Raudatul Athfal (RA) di Bawah Kementerian Agama Menurut Kecamatan, 2020/2021 dan 2021/2022	
	<i>Number of Schools, Teachers, and Pupils in Raudatul Athfal (RA) Under The</i>	100
	<i>Ministry of Religious Affairs by Subdistrict, 2020/2021 and 2021/2022</i> 100	
4.1.3	Jumlah Sekolah, Guru, dan Murid Sekolah Dasar (SD) di Bawah Kementerian Pendidikan dan Kebudayaan Menurut Kecamatan, 2020/2021 dan 2021/2022	

	<i>Number of Schools, Teachers, and Pupils in Primary Schools Under The Ministry of Education and Culture by Subdistrict, 2020/2021 and 2021/2022</i>	101
4.1.4	Jumlah Sekolah, Guru, dan Murid Madrasah Ibtidaiyah (MI) di Bawah Kementerian Agama Menurut Kecamatan Menurut Kecamatan, 2020/2021 dan 2021/2022 <i>Number of Schools, Teachers, and Pupils in Madrasah Ibtidaiyah (MI) Under The Ministry of Religious Affairs by Subdistrict, 2020/2021 and 2021/2022</i>	104
4.1.5	Jumlah Sekolah, Guru, dan Murid Sekolah Menengah Pertama (SMP) di Bawah Kementerian Pendidikan dan Kebudayaan Menurut Kecamatan, 2020/2021 dan 2021/2022 <i>Number of Schools, Teachers, and Pupils in Junior High Schools Under The Ministry of Education and Culture by Subdistrict, 2020/2021 and 2021/2022</i>	107
4.1.6	Jumlah Sekolah, Guru, dan Murid Madrasah Tsanawiyah (MTs) di Bawah Kementerian Agama Menurut Kecamatan, 2020/2021 dan 2021/2022 <i>Number of Schools, Teachers, and Pupils in Madrasah Tsanawiyah (MTs) Under The Ministry of Religious Affairs by Subdistrict, 2020/2021 and 2021/2022</i>	110
4.1.7	Jumlah Sekolah, Guru, dan Murid Sekolah Menengah Atas (SMA) di Bawah Kementerian Pendidikan dan Kebudayaan Menurut Kecamatan, (2020/2021 dan 2021/2022) <i>Number of Schools, Teachers, and Pupils in Senior High Schools Under The Ministry of Education and Culture by Subdistrict, 2020/2021 and 2021/2022</i>	113
4.1.8	Jumlah Sekolah, Guru, dan Murid Sekolah Menengah Kejuruan (SMK) di Bawah Kementerian Pendidikan dan Kebudayaan Menurut Kecamatan, (2020/2021) dan 2021/2022 <i>Number of Schools, Teachers, and Pupils in Vocational High Schools Under The Ministry of Education and Culture by Subdistrict, 2020/2021 and 2021/2022</i>	116
4.1.9	Jumlah Sekolah, Guru, dan Murid Madrasah Aliyah (MA) di Bawah Kementerian Agama Menurut Kecamatan, 2020/2021 dan 2021/2022 <i>Number of Schools, Teachers, and Pupils in Madrasah Aliyah (MA) Under the</i>	

	Halaman Page
	119
4.1.10	122
4.1.11	127
4.1.12	128
4.1.13	129
4.1.14	130
4.1.15	131
4.1.16	132
4.1.17	132

	<i>Number of Administratif Staff (PNS) at University of Jember by Type Workforce and Sex in Jember Regency, 2021</i>	133
4.1.18	Jumlah Tenaga Pendidik (Dosen) PNS pada Universitas Jember Menurut Jenis Ketenagaan dan Jenis Kelamin di Kabupaten Jember, 2021 <i>Number of Full Time AcademicPNS at University of Jember by Type Workforce and Sex in Jember Regency, 2021</i>	134
4.1.19	Jumlah Tenaga Pendidik (Dosen) Tetap (PNS) Universitas Jember Menurut Fakultas dan Jenjang Pendidikan di Kabupaten Jember, 2021 <i>Fixed Number of Academic Staff (PNS) and Faculty University of Jember By Educational Level in Jember Regency, 2021</i>	135
4.1.20	Jumlah Mahasiswa Strata 1 (S-1) di Universitas Jember Menurut Fakultas dan Jenis Kelamin di Kabupaten Jember, 2021 <i>Number of Students Strata 1 (S1) at the University of Jember According Faculty and Sex in Jember Regency, 2021</i>	136
4.1.21	Jumlah Mahasiswa Diluar Strata 1 (S-1) di Universitas Jember Menurut Fakultas dan Jenis Kelamin di Kabupaten Jember, 2021 <i>Number of Students Out of Strata 1 (S1) at the University of Jember According Faculty and Sex in Jember Regency, 2021</i>	137
4.1.22	Banyaknya Jurusan, Program studi, Dosen, Mahasiswa, dan Lulusan Menurut Universitas dan Fakultas di Jember di Kabupaten Jember, 2021 <i>The Number of Department, Study Program, Lecturer, Student, and Graduate By University and Faculty in Jember in Jember Regency, 2021</i>	139
4.1.23	Banyaknya Jurusan, Program studi, Dosen, Mahasiswa dan Lulusan Menurut Fakultas di Politeknik Negeri Jember, 2021 <i>Number of Departments, Study Programs, Lecturers, Students and Graduates by Faculty at Jember State Polytechnic, 2021</i>	141
4.1.24	Jumlah Tenaga Pendidik (Dosen) Politeknik Negeri Jember Berdasarkan Jenjang Pendidikan 2021 <i>Number of Educators (Lecturers) of Jember State Polytechnic Based on Education Level 2021</i>	143
4.2	KESEHATAN	
	HEALTH	
4.2.1	Jumlah Desa ¹ /Kelurahan Yang Memiliki Sarana Kesehatan Menurut Kecamatan, 2019-2021	

	Halaman Page
	144
4.2.2	150
4.2.3	151
4.2.4	154
4.2.5	155
4.2.6	156
4.2.7	157
4.2.8	159
4.2.9	161
4.2.10	162
4.2.11	

	<i>The Number of Officials and Facility of KB (Family Planning) According to Subdistrict 2021</i>	163
4.3	AGAMA DAN SOSIAL LAINNYA	
	RELIGION AND OTHER SOCIAL AFFAIRS	
4.3.1	Jumlah Penduduk Menurut Kecamatan dan Agama yang Dianut, 2021 <i>Population by Subdistrict and Religion, 2021</i>	164
4.3.2	Jumlah Tempat Peribadatan Menurut Kecamatan, 2021 <i>Number of Places of Worship by Subdistrict and Religion, 2021.....</i>	166
4.3.3	Jumlah Desa ¹ /Kelurahan yang Mengalami Bencana Alam ² Menurut Kecamatan, 2019-2021 <i>Number of Villages¹ that Had Natural Disaster² by Subdistrict, , 2019-2021</i>	167
4.3.4	Jumlah Korban yang Diakibatkan Bencana Alam Menurut Kecamatan, 2021 <i>Number of Victims Due to Natural Disaster by Subdistrict, 2021.....</i>	171
4.3.5	Banyaknya Jemaah Haji Menurut Kecamatan dan Jenis Kelamin, 2021 <i>The Number of Pilgrims to Mecca According to Subdistrict and Sex, 2021</i>	
4.3.6	Tentang Perkara yang Diterima Menurut Jenisnya, 2021 Concerning Cases Received by Type, 2021	178
4.3.7	Tentang Perkara yang Diputus Menurut Jenisnya, 2021 Regarding Case Decided According to Type 2021 Jember Religious Court.....	181
4.3.8	Laporan Penyebab Terjadinya Perceraian Pada Pengadilan Agama Jember Bulan Desember Tahun 2021 Report on the Cause of Divorce at the Jember Religious Court in December 2021.....	184
4.3.9	Jumlah Penduduk Menurut Status Perkawinan di Kabupaten Jember, 2021 <i>Total Population by Marital Status in Jember Regency, 2021</i>	186
4.4	KEMISKINAN DAN PEMBANGUNAN MANUSIA	
	POVERTY AND HUMAN DEVELOPMENT	
4.4.1	Garis Kemiskinan, Jumlah, dan Persentase Penduduk Miskin di Kabupaten Jember, 2013–2021 <i>Poverty Line, Number, and Percentage of Poor People in Jember Regency, 2013–2021.....</i>	187

4.4.2	Indeks Kedalaman Kemiskinan dan Indeks Keparahan Kemiskinan di Kabupaten Jember, 2013–2021 <i>Poverty Gap Index and Poverty Severity Index in Jember Regency, 2013–2021</i>	188
4.4.3	Banyaknya Desa/Kelurahan dan Jatah Beras Program Raskin (Kg) Menurut Kecamatan di Kabupaten Jember, 2021 <i>The Number of Village, PKS-BBM Family, Rice Allocation Raskin(Kg) By Subdistrict in Jember Regency, 2021</i>	189
4.5	KRIMINALITAS	
	CRIME	
4.5.1	Banyaknya Narapidana Berdasarkan Putusan Pengadilan Menurut Jenis Hukuman dan Jenis Kelamin di Kabupaten Jember, 2021 <i>The Number of Convict Based on Court Sentence According to Punishment Type and Sex in Jember Regency, 2021</i>	190
4.5.2	Banyaknya Narapidana Berdasarkan Putusan Pengadilan Menurut Kelompok Usia dan Jenis Kelamin di Kabupaten Jember, 2021 <i>The Number of Convict Based on Court Sentence According to Age Group and Sex in Jember Regency, 2021</i>	191
4.5.3	Banyaknya Narapidana dan Pidana Rumah Menurut Jenis Tindak Pidana Bulan Januari di Kabupaten Jember, 2021 <i>The Number of Convict and Home Convict According to Type of Crime in January at Jember Regency, 2021</i>	192
4.5.4	Banyaknya Narapidana dan Pidana Rumah Menurut Jenis Tindak Pidana Bulan Februari di Kabupaten Jember, 2021 <i>The Number of Convict and Home Convict According to Type of Crime in February at Jember Regency, 2021</i>	193
4.5.5	Banyaknya Narapidana dan Pidana Rumah Menurut Jenis Tindak Pidana Bulan Maret di Kabupaten Jember, 2021 <i>The Number of Convict and Home Convict According to Type of Crime in March at Jember Regency, 2021</i>	194
4.5.6	Banyaknya Narapidana dan Pidana Rumah Menurut Jenis Tindak Pidana Bulan April di Kabupaten Jember, 2021 <i>The Number of Convict and Home Convict According to Type of Crime in April at Jember Regency, 2021</i>	195
4.5.7	Banyaknya Narapidana dan Pidana Rumah Menurut Jenis Tindak	

	Pidana Bulan Mei di Kabupaten Jember, 2021 <i>The Number of Convict and Home Convict According to Type of Crime in May at Jember Regency, 2021</i>	196
4.5.8	Banyaknya Narapidana dan Pidana Rumah Menurut Jenis Tindak Pidana Bulan Juni di Kabupaten Jember, 2021 <i>The Number of Convict and Home Convict According to Type of Crime in Juny at Jember Regency, 2021</i>	197
4.5.9	Banyaknya Narapidana dan Pidana Rumah Menurut Jenis Tindak Pidana Bulan Juli di Kabupaten Jember, 2021 <i>The Number of Convict and Home Convict According to Type of Crime in July at Jember Regency, 2021</i>	198
4.5.10	Banyaknya Narapidana dan Pidana Rumah Menurut Jenis Tindak Pidana Bulan Agustus di Kabupaten Jember, 2021 <i>The Number of Convict and Home Convict According to Type of Crime in August at Jember Regency, 2021</i>	199
4.5.11	Banyaknya Narapidana dan Pidana Rumah Menurut Jenis Tindak Pidana Bulan September di Kabupaten Jember, 2021 <i>The Number of Convict and Home Convict According to Type of Crime in September at Jember Regency, 2021</i>	200
4.5.12	Banyaknya Narapidana dan Pidana Rumah Menurut Jenis Tindak Pidana Bulan Oktober di Kabupaten Jember, 2021 <i>The Number of Convict and Home Convict According to Type of Crime in October at Jember Regency, 2021</i>	201
4.5.13	Banyaknya Narapidana dan Pidana Rumah Menurut Jenis Tindak Pidana Bulan November di Kabupaten Jember, 2021 <i>The Number of Convict and Home Convict According to Type of Crime in Nopember at Jember Regency, 2021</i>	202
4.5.14	Banyaknya Narapidana dan Pidana Rumah Menurut Jenis Tindak Pidana Bulan Desember di Kabupaten Jember, 2021 <i>The Number of Convict and Home Convict According to Type of Crime in December at Jember Regency, 2021</i>	203
4.5.15	Banyaknya Narapidana dan Tahanan Menurut Jenis Kelamin, 2021 <i>The Number of Convict and Inhabitant According to Type of Sex, 2021</i>	204
4.5.16	Banyaknya Narapidana dan Tahanan Menurut Jenis Tindak Pidana, 2021 <i>The Number of Convict and Inhabitant According to Type of Crime, 2021</i>	206

4.5.17	Banyaknya Narapidana Berdasarkan Putusan Pengadilan Menurut Bulan dan Jenis Tindak Pidana, 2021 <i>The Number of Convict Based on Court Sentence According to Month and Type of Crime, 2021</i>	208
5.	PERTANIAN, KEHUTANAN, PETERNAKAN, DAN PERIKANAN/ AGRICULTURE, FORESTRY, LIVESTOCK, AND FISHERY	
5.1	TANAMAN PANGAN FOOD CROPS	
5.1.1	Luas Panen Rata-rata Produksi dan Total Produksi Padi Menurut Kecamatan di Kabupaten Jember, 2021 <i>Harvested Area Productivity and Total Production of Paddy by Subdistrict in Jember Regency, 2021</i>	215
5.1.2	Produksi Jagung dan Kedelai Menurut Kecamatan di Kabupaten Jember, 2021 <i>Production of Maize and Soybeans by Subdistrict in Jember Regency, 2021</i>	216
5.1.3	Rekapitulasi Luas Tanam Tanaman Pangan Utama di Kabupaten Jember, 2017 - 2021 <i>Recapitulation of Main Crop Planting Area in Jember Regency, 2017 - 2021</i>	217
5.1.4	Luas Panen Rata-rata Produksi dan Total Produksi Jagung Menurut Kecamatan di Kabupaten Jember, 2021 <i>Harvested Area Productivity and Total Production of Maize by Subdistrict in Jember Regency, 2021</i>	218
5.1.5	Luas Panen Rata-rata Produksi dan Total Produksi Kedelai Menurut Kecamatan di Kabupaten Jember, 2021 <i>Harvested Area Productivity and Total Production of Soybeans by Subdistrict in Jember Regency, 2021</i>	219
5.1.6	Luas Panen Rata-rata Produksi dan Total Produksi Kacang Tanah Menurut Kecamatan di Kabupaten Jember, 2021 <i>Harvested Area Productivity and Total Production of Peanuts by Subdistrict in Jember Regency, 2021</i>	220
5.1.7	Luas Panen Rata-rata Produksi dan Total Produksi Ubi Kayu Menurut Kecamatan di Kabupaten Jember, 2021	

	Halaman Page
	<i>Harvested Area Productivity and Total Production of Cassavas by Subdistrict in Jember Regency, 2021</i> 221
5.1.8	Luas Panen Rata-rata Produksi dan Total Produksi Ubi Jalar Menurut Kecamatan di Kabupaten Jember, 2021 <i>Harvested Area Productivity and Total Production of Sweet Potatoes by Subdistrict in Jember Regency, 2021</i> 222
5.2	HORTIKULTURA
	HORTICULTURE
5.2.1	Luas Panen Tanaman Sayuran Menurut Kecamatan dan Jenis Tanaman (ha), 2020 dan 2021 ^x <i>Harvested Area of Vegetables by Subdistrict and Kind of Plant (ha), 2020 dan 2021^x</i> 223
5.2.2	Produksi Tanaman Sayuran Menurut Kecamatan dan Jenis Tanaman (kw), 2020 dan 2021 ^x <i>Production of Vegetables by Subdistrict and Kind of Plant (kw), 2020 dan 2021^x</i> 225
5.2.3	Luas Panen Tanaman Sayuran dan Buah–Buahan Semusim Menurut Jenis Tanaman (ha), 2018–2021 <i>Harvested Area of Seasonal Vegetables and Fruits by Kind of Plant (ha), 2018–2021</i> 227
5.2.4	Produksi Tanaman Sayuran dan Buah–Buahan Semusim Menurut Jenis Tanaman (ton), 2018–2021 <i>Production of Seasonal Vegetables and Fruits by Kind of Plant (ha), 2018–2021</i> 228
5.2.5	Luas Panen Tanaman Biofarmaka Menurut Kecamatan dan Jenis Tanaman (m ²), 2020 dan 2021 ^x <i>Production Harvested Area of Medicinal Plants by Subdistrict and Kind of Plant (m²), 2020 dan 2021^x</i> 229
5.2.6	Produksi Tanaman Biofarmaka Menurut Kecamatan dan Jenis Tanaman (kg), 2020 and 2021 ^x <i>Production of Medicinal Plants by Subdistrict and Kind of Plant (kg) 2020 and 2021^x</i> 231
5.2.7	Luas Panen Tanaman Biofarmaka Menurut Jenis Tanaman (m ²), 2018–2021 <i>Harvested Area of Medicinal Plants by Kind of Plant (m²), 2018–2021 ..</i> 233

5.2.8	Produksi Tanaman Biofarmaka Menurut Jenis Tanaman (kg), 2018–2021 <i>Production of Medicinal Plants by Kind of Plant (kg), 2018–2021</i>	234
5.2.9	Luas Panen Tanaman Hias Menurut Kecamatan dan Jenis Tanaman (m ²), 2020 and 2021 ^x <i>Harvested Area of Ornamental Plants by Subdistrict and Kind of Plant (m²), 2020 and 2021^x</i>	235
5.2.10	Produksi Tanaman Hias Menurut Kecamatan dan Jenis Tanaman (tangkai), 2020 and 2021 ^x <i>Production of Ornamental Plants by Subdistrict and Kind of Plant (stalks), 2020 and 2021^x</i>	237
5.2.11	Luas Panen Tanaman Hias Menurut Jenis Tanaman (m ²), 2018–2021 <i>Harvested Area of Ornamental Plants by Kind of Plant (m²), 2018– 2021</i>	239
5.2.12	Produksi Tanaman Hias Menurut Jenis Tanaman (tangkai), 2018–2021 <i>Production of Ornamental Plants by Kind of Plant (stalks), 2018–2021</i>	240
5.2.13	Produksi Buah-buahan Menurut Kecamatan dan Jenis Tanaman (Kw), 2020 and 2021 ^x <i>Production of Fruits by Subdistrict and Kind of Plant (Kw), 2020 and 2021^x</i>	241
5.2.14	Produksi Buah–Buahan dan Sayuran Tahunan Menurut Jenis Tanaman (Kw.), 2018–2021 <i>Production of Annual Fruits and Vegetables by Kind of Plant (Kw), 2018–2021</i>	243
5.2.15	Luas Panen, Rata-rata Produksi, dan Total Produksi Sayur-sayuran Menurut Jenis Sayuran di Kabupaten Jember, 2021 <i>Harvested Area, Average Production and Total Production of Vegetables by Type in Jember Regency, 2021</i>	244
5.2.16	Luas Panen, Rata-rata Produksi, dan Total Produksi Bawang Merah Menurut Kecamatan di Kabupaten Jember, 2021	245
5.2.17	Luas Panen, Rata-rata Produksi, dan Total Produksi Kubis Menurut Kecamatan di Kabupaten Jember, 2021	246

5.2.18	Luas Panen, Rata-rata Produksi, dan Total Produksi Kembang Kol Menurut Kecamatan di Kabupaten Jember, 2021 <i>Harvested Area, Average Production and Total Production of Cauliflower by Subdistrict in Jember Regency, 2021</i>	247
5.2.19	Luas Panen, Rata-rata Produksi, dan Total Produksi Petsai/Sawi Menurut Kecamatan di Kabupaten Jember, 2021 <i>Harvested Area, Average Production and Total Production of Chinese Cabbage by Subdistrict in Jember Regency, 2021</i>	248
5.2.20	Luas Panen, Rata-rata Produksi, dan Total Produksi Kacang Panjang Menurut Kecamatan di Kabupaten Jember, 2021 <i>Harvested Area, Average Production and Total Production of Yardlong Bean by Subdistrict in Jember Regency, 2021</i>	249
5.2.21	Luas Panen, Rata-rata Produksi, dan Total Produksi Cabe Besar Menurut Kecamatan di Kabupaten Jember, 2021 <i>Harvested Area, Average Production and Total Production of Great Chili by Subdistrict in Jember Regency, 2021</i>	250
5.2.22	Luas Panen, Rata-rata Produksi, dan Total Produksi Cabe Rawit Menurut Kecamatan di Kabupaten Jember, 2021 <i>Harvested Area, Average Production and Total Production of Chili by Subdistrict in Jember Regency, 2021</i>	251
5.2.23	Luas Panen, Rata-rata Produksi, dan Total Produksi Jamur Menurut Kecamatan di Kabupaten Jember, 2021 <i>Harvested Area, Average Production and Total Production of Mushrooms by Subdistrict in Jember Regency, 2021</i>	252
5.2.24	Luas Panen, Rata-rata Produksi, dan Total Produksi Tomat Menurut Kecamatan di Kabupaten Jember, 2021 <i>Harvested Area, Average Production and Total Production of Tomato by Subdistrict in Jember Regency, 2021</i>	253
5.2.25	Luas Panen, Rata-rata Produksi, dan Total Produksi Terung Menurut Kecamatan di Kabupaten Jember, 2021 <i>Harvested Area, Average Production and Total Production of Eggplant by Subdistrict in Jember Regency, 2021</i>	254
5.2.26	Luas Panen, Rata-rata Produksi, dan Total Produksi Buncis Menurut Kecamatan di Kabupaten Jember, 2021 <i>Harvested Area, Average Production and Total Production of Green Bean by Subdistrict in Jember Regency, 2021</i>	255

5.2.27	Luas Panen, Rata-rata Produksi, dan Total Produksi Ketimun Menurut Kecamatan di Kabupaten Jember, 2021 <i>Harvested Area, Average Production and Total Production of Cucumber by Subdistrict in Jember Regency, 2021</i>	256
5.2.28	Luas Panen, Rata-rata Produksi, dan Total Produksi Labu Siam Menurut Kecamatan di Kabupaten Jember, 2021 <i>Harvested Area, Average Production and Total Production of Squash by Subdistrict in Jember Regency, 2021</i>	257
5.2.29	Luas Panen, Rata-rata Produksi, dan Total Produksi Kangkung Menurut Kecamatan di Kabupaten Jember, 2021 <i>Harvested Area, Average Production and Total Production of Kangkong by Subdistrict in Jember Regency, 2021</i>	258
5.2.30	Luas Panen, Rata-rata Produksi, dan Total Produksi Bayam Menurut Kecamatan di Kabupaten Jember, 2021 <i>Harvested Area, Average Production and Total Production of Spinach by Subdistrict in Jember Regency, 2021</i>	259
5.2.31	Luas Panen, Rata-rata Produksi, dan Total Produksi Melon Menurut Kecamatan di Kabupaten Jember, 2021 <i>Harvested Area, Average Production and Total Production of Melon by Subdistrict in Jember Regency, 2021</i>	260
5.2.32	Luas Panen, Rata-rata Produksi, dan Total Produksi Semangka Menurut Kecamatan di Kabupaten Jember, 2021 <i>Harvested Area, Average Production and Total Production of Watermelon by Subdistrict in Jember Regency, 2021</i>	261
5.2.33	Luas Panen, Rata-rata Produksi, dan Total Produksi Tanaman Biofarmaka Menurut Jenis Tanaman di Kabupaten Jember, 2021 <i>Harvested Area, Average Production and Total Production of Medicinal Plants by Type Plants in Jember Regency, 2021</i>	262
5.2.34	Luas Panen, Rata-rata Produksi, dan Total Produksi Jahe Menurut Kecamatan di Kabupaten Jember, 2021 <i>Harvested Area, Average Production and Total Production of Ginger by Subdistrict in Jember Regency, 2021</i>	263
5.2.35	Luas Panen, Rata-rata Produksi, dan Total Produksi Lengkuas/ Laos Menurut Kecamatan di Kabupaten Jember, 2021 <i>Harvested Area, Average Production and Total Production of Galanga by Subdistrict in Jember Regency, 2021</i>	264

5.2.36	Luas Panen, Rata-rata Produksi, dan Total Produksi Kencur Menurut Kecamatan di Kabupaten Jember, 2021 <i>Harvested Area, Average Production and Total Production of East Indian Galangal by Subdistrict in Jember Regency, 2021</i>	265
5.2.37	Luas Panen, Rata-rata Produksi, dan Total Produksi Kunyit Menurut Kecamatan di Kabupaten Jember, 2021 <i>Harvested Area, Average Production and Total Production of Turmeric by Subdistrict in Jember Regency, 2021</i>	266
5.2.38	Luas Panen, Rata-rata Produksi, dan Total Produksi Lempuyang Menurut Kecamatan di Kabupaten Jember, 2021 <i>Harvested Area, Average Production and Total Production of Zingiber Aromaticum by Subdistrict in Jember Regency, 2021</i>	267
5.2.39	Luas Panen, Rata-rata Produksi, dan Total Produksi Temu Lawak Menurut Kecamatan di Kabupaten Jember, 2021 <i>Harvested Area, Average Production and Total Production of Java Turmeric by Subdistrict in Jember Regency, 2021</i>	268
5.2.40	Luas Panen, Rata-rata Produksi, dan Total Produksi Temu Ireng Menurut Kecamatan di Kabupaten Jember, 2021 <i>Harvested Area, Average Production and Total Production of Black Turmeric by Subdistrict in Jember Regency, 2021</i>	269
5.2.41	Luas Panen, Rata-rata Produksi, dan Total Produksi Temu Kunci Menurut Kecamatan di Kabupaten Jember, 2021 <i>Harvested Area, Average Production and Total Production of Chinese Keys by Subdistrict in Jember Regency, 2021</i>	270
5.2.42	Luas Panen, Rata-rata Produksi, dan Total Produksi Dlingo/Dringo Menurut Kecamatan di Kabupaten Jember, 2021 <i>Harvested Area, Average Production and Total Production of Dringo Sweet Root/ Calamus by Subdistrict in Jember Regency, 2021</i>	271
5.2.43	Luas Panen, Rata-rata Produksi, dan Total Produksi Kapulaga Menurut Kecamatan di Kabupaten Jember, 2021 <i>Harvested Area, Average Production and Total Production of Java Cardamom by Subdistrict in Jember Regency, 2021</i>	272
5.2.44	Luas Panen, Rata-rata Produksi, dan Total Produksi Mengkudu/Pace Menurut Kecamatan di Kabupaten Jember, 2021 <i>Harvested Area, Average Production and Total Production of Indian Mulberry by Subdistrict in Jember Regency, 2021</i>	273

5.2.45	Luas Panen, Rata-rata Produksi, dan Total Produksi Mahkota Dewa Menurut Kecamatan di Kabupaten Jember, 2021 <i>Harvested Area, Average Production and Total Production of Mahkota Dewa by Subdistrict in Jember Regency, 2021</i>	274
5.2.46	Luas Panen, Rata-rata Produksi, dan Total Produksi Keji Beling Menurut Kecamatan di Kabupaten Jember, 2021 <i>Harvested Area, Average Production and Total Production of Verbenaceae by Subdistrict in Jember Regency, 2021</i>	275
5.2.47	Luas Panen, Rata-rata Produksi, dan Total Produksi Sambiloto Menurut Kecamatan di Kabupaten Jember, 2021 <i>Harvested Area, Average Production and Total Production of King Bitter by Subdistrict in Jember Regency, 2021</i>	276
5.2.48	Luas Panen, Rata-rata Produksi, dan Total Produksi Lidah Buaya Menurut Kecamatan di Kabupaten Jember, 2021 <i>Harvested Area, Average Production and Total Production of Aloe vera by Subdistrict in Jember Regency, 2021</i>	277
5.2.49	Jumlah Tanaman Menghasilkan, Rata-rata Produksi dan Total Produksi Buah-buahan Menurut Jenis Buah di Kabupaten Jember, 2021 <i>The Area of Fruits Harvesting, Average Production, and Total Production By Type of Fruit in Jember Regency, 2021</i>	278
5.2.50	Jumlah Tanaman Menghasilkan, Rata-rata Produksi dan Total Produksi Alpukat Menurut Kecamatan di Kabupaten Jember, 2021 . <i>Harvested Area, Average Production and Total Production of Avocado by Subdistrict in Jember Regency, 2021</i>	279
5.2.51	Jumlah Tanaman Menghasilkan, Rata-rata Produksi dan Total Produksi Belimbing Menurut Kecamatan di Kabupaten Jember, 2021 <i>Harvested Area, Average Production and Total Production of Starfruit by Subdistrict in Jember Regency, 2021</i>	280
5.2.52	Jumlah Tanaman Menghasilkan, Rata-rata Produksi dan Total Produksi Duku/Langsar Menurut Kecamatan di Kabupaten Jember, 2021 <i>Harvested Area, Average Production and Total Production of Kokosan/Duku by Subdistrict in Jember Regency, 2021</i>	281
5.2.53	Jumlah Tanaman Menghasilkan, Rata-rata Produksi dan Total Produksi Durian Menurut Kecamatan di Kabupaten Jember, 2021 ... <i>Harvested Area, Average Production and Total Production of Durian by Subdistrict in Jember Regency, 2021</i>	282

5.2.54	Jumlah Tanaman Menghasilkan, Rata-rata Produksi dan Total Produksi Jambu Biji Menurut Kecamatan di Kabupaten Jember, 2021 <i>Harvested Area, Average Production and Total Production of Guava by Subdistrict in Jember Regency, 2021</i>	283
5.2.55	Jumlah Tanaman Menghasilkan, Rata-rata Produksi dan Total Produksi Jambu Air Menurut Kecamatan di Kabupaten Jember, 2021 <i>Harvested Area, Average Production and Total Production of Rose Aple by Subdistrict in Jember Regency, 2021</i>	284
5.2.56	Jumlah Tanaman Menghasilkan, Rata-rata Produksi dan Total Produksi Jeruk Siam Menurut Kecamatan di Kabupaten Jember, 2021 <i>Harvested Area, Average Production and Total Production of Tangerin/Orange by Subdistrict in Jember Regency, 2021</i>	285
5.2.57	Jumlah Tanaman Menghasilkan, Rata-rata Produksi dan Total Produksi Jeruk Besar Menurut Kecamatan di Kabupaten Jember, 2021 <i>Harvested Area, Average Production and Total Production of Pomelo by Subdistrict in Jember Regency, 2021</i>	286
5.2.58	Jumlah Tanaman Menghasilkan, Rata-rata Produksi dan Total Produksi Mangga Menurut Kecamatan di Kabupaten Jember, 2021 <i>Harvested Area, Average Production and Total Production of Mango by Subdistrict in Jember Regency, 2021</i>	287
5.2.59	Jumlah Tanaman Menghasilkan, Rata-rata Produksi dan Total Produksi Manggis Menurut Kecamatan di Kabupaten Jember, 2021 <i>Harvested Area, Average Production and Total Production of Mangosteen by Subdistrict in Jember Regency, 2021</i>	288
5.2.60	Jumlah Tanaman Menghasilkan, Rata-rata Produksi dan Total Produksi Nangka Menurut Kecamatan di Kabupaten Jember, 2021 . <i>Harvested Area, Average Production and Total Production of Jackfruit by Subdistrict in Jember Regency, 2021</i>	289
5.2.61	Jumlah Tanaman Menghasilkan, Rata-rata Produksi dan Total Produksi Nanas Menurut Kecamatan di Kabupaten Jember, 2021 <i>Harvested Area, Average Production and Total Production of Pineapple by Subdistrict in Jember Regency, 2021</i>	290
5.2.62	Jumlah Tanaman Menghasilkan, Rata-rata Produksi dan Total Produksi Pepaya Menurut Kecamatan di Kabupaten Jember, 2021 .. <i>Harvested Area, Average Production and Total Production of Papaya by Subdistrict in Jember Regency, 2021</i>	291

5.2.63	Jumlah Tanaman Menghasilkan, Rata-rata Produksi dan Total Produksi Pisang Menurut Kecamatan di Kabupaten Jember, 2021.... <i>Harvested Area, Average Production and Total Production of Banana by Subdistrict in Jember Regency, 2021</i>	292
5.2.64	Jumlah Tanaman Menghasilkan, Rata-rata Produksi dan Total Produksi Rambutan Menurut Kecamatan di Kabupaten Jember, 2021 <i>Harvested Area, Average Production and Total Production of Rambutan by Subdistrict in Jember Regency, 2021</i>	293
5.2.65	Jumlah Tanaman Menghasilkan, Rata-rata Produksi dan Total Produksi Salak Menurut Kecamatan di Kabupaten Jember, 2021 <i>Harvested Area, Average Production and Total Production of Zalacca by Subdistrict in Jember Regency, 2021</i>	294
5.2.66	Jumlah Tanaman Menghasilkan, Rata-rata Produksi dan Total Produksi Sawo Menurut Kecamatan di Kabupaten Jember, 2021 <i>Harvested Area, Average Production and Total Production of Sapodilla by Subdistrict in Jember Regency, 2021</i>	295
5.2.67	Jumlah Tanaman Menghasilkan, Rata-rata Produksi dan Total Produksi Markisa Menurut Kecamatan di Kabupaten Jember, 2021 . <i>Harvested Area, Average Production and Total Production of Marquisa by Subdistrict in Jember Regency, 2021</i>	296
5.2.68	Jumlah Tanaman Menghasilkan, Rata-rata Produksi dan Total Produksi Sirsak Menurut Kecamatan di Kabupaten Jember, 2021 <i>Harvested Area, Average Production and Total Production of Soursop by Subdistrict in Jember Regency, 2021</i>	297
5.2.69	Jumlah Tanaman Menghasilkan, Rata-rata Produksi dan Total Produksi Sukun Menurut Kecamatan di Kabupaten Jember, 2021 <i>Harvested Area, Average Production and Total Production of Breadfruit by Subdistrict in Jember Regency, 2021</i>	298
5.2.70	Jumlah Tanaman Menghasilkan, Rata-rata Produksi dan Total Produksi Anggur Menurut Kecamatan di Kabupaten Jember, 2021.. <i>Harvested Area, Average Production and Total Production of Grape by Subdistrict in Jember Regency, 2021</i>	299
5.2.71	Jumlah Tanaman Menghasilkan, Rata-rata Produksi dan Total Produksi Melinjo Menurut Kecamatan di Kabupaten Jember, 2021.. <i>Harvested Area, Average Production and Total Production of Melinjo by Subdistrict in Jember Regency, 2021</i>	300

5.2.72	Jumlah Tanaman Menghasilkan, Rata-rata Produksi dan Total Produksi Petai Menurut Kecamatan di Kabupaten Jember, 2021 <i>Harvested Area, Average Production and Total Production of Twisted Clusterbean by Subdistrict in Jember Regency, 2021</i>	301
5.2.73	Jumlah Tanaman Menghasilkan, Rata-rata Produksi dan Total Produksi Kelengkeng Menurut Kecamatan di Kabupaten Jember, 2021 <i>Harvested Area, Average Production and Total Production of Longan by Subdistrict in Jember Regency, 2021</i>	302
5.2.74	Jumlah Tanaman Menghasilkan, Rata-rata Produksi dan Total Produksi Buah Naga Menurut Kecamatan di Kabupaten Jember, 2021 <i>Harvested Area, Average Production and Total Production of Dragon Fruit by Subdistrict in Jember Regency, 2021</i>	303
5.2.75	Jumlah Tanaman Menghasilkan, Rata-rata Produksi dan Total Produksi Tanaman Hias Menurut Jenis Tanaman di Kabupaten Jember, 2021 <i>The Area of Plants Harvesting, Average Production, and Total Production By Type of Flower Plants in Jember Regency, 2021.....</i>	304
5.2.76	Luas Panen, Rata-rata Produksi, dan Total Produksi Anggrek Menurut Kecamatan di Kabupaten Jember, 2021 <i>Harvested Area, Average Production and Total Production of Orchid by Subdistrict in Jember Regency, 2021</i>	305
5.2.77	Luas Panen, Rata-rata Produksi, dan Total Produksi Anthurium Bunga Menurut Kecamatan di Kabupaten Jember, 2021 <i>Harvested Area, Average Production and Total Production of Anthurium Flower by Subdistrict in Jember Regency, 2021</i>	306
5.2.78	Luas Panen, Rata-rata Produksi, dan Total Produksi Garbera Menurut Kecamatan di Kabupaten Jember, 2021 <i>Harvested Area, Average Production and Total Production of Herbras by Subdistrict in Jember Regency, 2021</i>	307
5.2.79	Luas Panen, Rata-rata Produksi, dan Total Produksi Gladiol Menurut Kecamatan di Kabupaten Jember, 2021 <i>Harvested Area, Average Production and Total Production of Gladiol by Subdistrict in Jember Regency, 2021</i>	308
5.2.80	Luas Panen, Rata-rata Produksi, dan Total Produksi Heliconia Menurut Kecamatan di Kabupaten Jember, 2021 <i>Harvested Area, Average Production and Total Production of</i>	

	Halaman Page
	309
5.2.81	310
5.2.82	311
5.2.83	312
5.2.84	313
5.2.85	314
5.2.86	315
5.2.87	316
5.2.88	317
5.2.89	317

	Halaman Page
	<i>Harvested Area, Average Production and Total Production of Sانسievera by Subdistrict in Jember Regency, 2021</i> 318
5.2.90	Luas Panen, Rata-rata Produksi, dan Total Produksi Anthurium Daun Menurut Kecamatan di Kabupaten Jember, 2021 <i>Harvested Area, Average Production and Total Production of Anthurium Leaf by Subdistrict in Jember Regency, 2021</i> 319
5.3	PERKEBUNAN
	ESTATE CROPS
5.3.1	Luas Areal Tanaman Perkebunan Menurut Kecamatan dan Jenis Tanaman (ha), 2020 dan 2021 ^x <i>Planted Area of Estate Crops by Subdistrict and Type of Crops (ha), 2020 dan 2021^x</i> 320
5.3.2	Produksi Perkebunan Menurut Kecamatan dan Jenis Tanaman (ton), 2020 dan 2021 ^x <i>Production of Estate by Subdistrict and Type of Crops (ton), 2020 and 2021^x</i> 322
5.3.3	Luas Panen, Rata-rata Produksi, dan Total Produksi Kristal Tebu Menurut Kecamatan di Kabupaten Jember, 2021 <i>Harvested Area, Average Production and Total Production of Sugar Cane by Subdistrict in Jember Regency, 2021</i> 324
5.3.4	Luas Panen, Rata-rata Produksi, dan Total Produksi Tembakau Na Oogst Menurut Kecamatan di Kabupaten Jember, 2021 <i>Harvested Area, Average Production and Total Production of Na Oogst Tobacco by Subdistrict in Jember Regency, 2021</i> 325
5.3.5	Luas Panen, Rata-rata Produksi, dan Total Produksi Tembakau Voor Oogst Kasturi Menurut Kecamatan di Kabupaten Jember, 2021 <i>Harvested Area, Average Production and Total Production of Voor Oogst Tobacco by Subdistrict in Jember Regency, 2021</i> 326
5.3.6	Luas Panen, Rata-rata Produksi, dan Total Produksi Tembakau Voor Oogst Rajang Menurut Kecamatan di Kabupaten Jember, 2021 <i>Harvested Area, Average Production and Total Production of Cut Voor Oogst Tobacco by Subdistrict in Jember Regency, 2021</i> 327
5.3.7	Luas Panen, Rata-rata Produksi, dan Total Produksi Tembakau Voor Oogst White Burley Menurut Kecamatan di Kabupaten Jember, 2021 <i>Harvested Area, Average Production and Total Production of White</i>

	Halaman Page
	328
5.3.8	329
5.3.9	330
5.3.10	331
5.3.11	332
5.3.12	333
5.3.13	334
5.3.14	335
5.3.15	336

5.3.16	Luas Panen, Rata-rata Produksi, dan Total Produksi Kakao Menurut Kecamatan di Kabupaten Jember, 2021 <i>Harvested Area, Average Production and Total Production of Cacao by Subdistrict in Jember Regency, 2021</i>	337
5.4	KEHUTANAN	
	FORESTRY	
5.4.1	Luas Kawasan Hutan dan Konservasi Perairan ¹ di Kabupaten Jember, 2021 <i>Extent of Forest Area, Inland Water, Coastal, and Marine Ecosystem¹ in Jember Regency, 2021</i>	338
5.4.2	Luas Kawasan Hutan dan Konservasi Perairan ¹ di Kabupaten Jember, 2021 <i>Extent of Forest Area, Inland Water, Coastal, and Marine Ecosystem¹ in Jember Regency, 2021</i>	340
5.4.3	Luas Kawasan Hutan dan Konservasi Perairan ¹ di Kabupaten Jember, 2021 <i>Extent of Forest Area, Inland Water, Coastal, and Marine Ecosystem¹ in Jember Regency, 2021</i>	342
5.4.4	Produksi Hasil Hutan Menurut Jenis Produksi, 2018-2021 <i>Forest Product by Its Type, 2018-2021</i>	344
5.4.2	Luas Kawasan Hutan dan Konservasi Perairan ¹ di Kabupaten Jember, 2021 <i>Extent of Forest Area, Inland Water, Coastal, and Marine Ecosystem¹ in Jember Regency, 2021</i>	345
5.5	PETERNAKAN	
	ANIMAL HUSBANDRY	
5.5.1	Populasi Ternak Menurut Kecamatan dan Jenis Ternak (ekor) di Kabupaten Jember, 2021 <i>Livestock Population by Subdistrict and Type in Jember Regency, 2021</i>	347
5.5.2	Populasi Unggas Menurut Kecamatan dan Jenis Unggas (ekor) di Kabupaten Jember, 2021 <i>Bird Population by Subdistrict and Type in Jember Regency, 2021</i>	348
5.5.3	Pemotongan Ternak Menurut Jenis Ternak (ekor) di Kabupaten	

	Halaman Page
Jember, 2020-2021	
<i>The Butchering of Livestock by Type in Jember Regency, 2020-2021.....</i>	349
5.5.4 Banyaknya Ternak yang Dikirim ke Daerah Lain Menurut Kecamatan Asal dan Jenis Ternak di Kabupaten Jember, 2021	
<i>The Number of Livestock Sent to Other Regions by Original Subdistrict and Type in Jember Regency, 2021</i>	350
5.5.5 Banyaknya Ternak yang Diterima dari Daerah Lain Menurut Kecamatan Penerimaan Jenis Ternak di Kabupaten Jember, 2021 ..	
<i>The Number of Livestock Received form Other Region by Destination Subdistrict and Type in Jember Regency, 2021</i>	351
5.5.6 Produksi Daging dan Susu Menurut Jenisnya di Kabupaten Jember, 2021	
<i>Meat and Dairy Product by Type in Jember Regency, 2021</i>	352
5.5.7 Produksi Kulit dan Telur Menurut Jenisnya di Kabupaten Jember, 2021	
<i>Leather and Egg Product by Type in Jember Regency in Jember Regency, 2021</i>	353
5.5.8 Produksi Daging Ternak Menurut Kecamatan dan Jenis Ternak (kg) di Kabupaten Jember, 2021	
<i>Meat Production by Subdistrict and Kind of Livestock (kg) in Jember Regency, 2021</i>	354
5.5.9 Produksi Daging Unggas Menurut Kecamatan dan Jenis Unggas (kg) di Kabupaten Jember, 2021	
<i>Poultry Meat Production by Subdistrict and Kind of Poultry (kg) in Jember Regency, 2021</i>	355
5.5.10 Produksi Telur Unggas dan Susu Sapi Menurut Kecamatan (kg) di Kabupaten Jember, 2021	
<i>Production of Poultry Eggs and Cow Milk by Subdistrict (kg) in Jember Regency, 2021</i>	356
5.6 PERIKANAN	
<i>FISHERY</i>	
5.6.1 Produksi dan Nilai Produksi Perikanan Tangkap Menurut Kecamatan dan Jenis Penangkapan, 2021	
<i>Production and Production Value of Fish Capture by Subdistrict and Type of Captures, 2021</i>	357
5.6.2 Produksi dan Nilai Produksi Perikanan Budidaya Menurut Kecamatan dan Jenis Budidaya, 2021	

	Halaman Page
	<i>Production and Production Value of Aquaculture by Subdistrict and Type of Culture, 2021</i> 358
5.6.3	Produksi dan Nilai Produksi Perikanan Tangkap di Perairan Umum Menurut Kecamatan dan Lokasi, 2021 <i>Production and Production Value of Inland Open Water Capture Fisheries by Subdistrict and Type of Location, 2021</i> 360
5.6.4	Produksi Perikanan Budidaya Menurut Kecamatan dan Jenis Kegiatan (Ton), 2021 <i>Production of Aquaculture by Subdistricts and Type of Activity (Ton), 2021</i> 361
5.6.5	Produksi dan Nilai Produksi Perikanan Budidaya Menurut Kecamatan dan Komoditas Utama, 2021 <i>Production and Production Value of Aquaculture by Subdistrict and Main Commodity, 2021</i> 362
5.6.6	Produksi dan Nilai Produksi Perikanan Menurut Sub Sektor, 2021 <i>Fishery Production and Production Value by Sub Sector</i> 365
5.6.7	Banyaknya Nelayan Menurut Kecamatan, Jenis Perahu dan Jenis Alat Penangkap Ikan, 2021 <i>The Number of Fisherman by Subdistrict, Type of Boat and Equipment for Fishing, 2021</i> 366
5.6.8	Banyaknya Rumah Tangga Nelayan dan Banyaknya Perahu Yang Dimiliki Menurut Kecamatan, 2021 <i>The Number of Fisherman Family and Boat Owned by Subdistrict, 2021</i> 368
5.6.9	Produksi dan Nilai Produksi Ikan Laut Menurut Jenisnya 2021 <i>The Production and Production Value of Sea Fish By Type, 2021</i> 369
5.6.10	Banyaknya Rumah Tangga Budidaya Ikan Menurut Kecamatan Dan Jenis Budidaya, 2021 <i>The Number of Family of Fishery by Subdistrict And Type of Breeding, 2021</i> 370
5.6.11	Luas Areal Budidaya Ikan Menurut Kecamatan dan Jenis Budidaya, 2021 <i>Fish Culture Areas by Subdistricts and Type of Breeding, 2021</i> 371
5.6.12	Produksi dan Nilai Produksi Budidaya Perikanan Air Tawar Menurut Jenis Produksi dan Jenis Perairan, 2021 <i>The Production and Production Value of Fresh Water Fishery by Type Production and Type of Water, 2021</i> 372

5.6.13	Luas Area Budidaya dan Produksi Ikan AirTawar Menurut Kecamatan dan Jenisnya, 2021 <i>Fish Culture Areas and Production of Fresh Water Fishery by Subdisctricts and By Type, 2021</i>	
5.6.14	Banyaknya Produksi Hasil Pengolahan Perikanan Menurut Kecamatan Produsen dan Jenis Hasil Pengolahan, 2021 <i>The Production of Fish Product by Subdistrict Producer and Type of Product, 2021</i>	376
6.	INDUSTRI, PERTAMBANGAN, DAN ENERGI/ INDUSTRY, MINING, AND ENERGY	
6.1	Daya Terpasang, Produksi Listrik, Dan Distribusi Listrik PLN pada Ranting PLN menurut Kecamatan di Kabupaten Jember, 2021 <i>Installed Electricity Power, Production, and Distribution by PLN at PLN Branch by Subdistrict in Jember Regency, 2021</i>	383
6.2	Jumlah Pelanggan Listrik Menurut Kecamatan, 2017–2021 <i>Number of Electricity Customers by Subdistrict, 2017–2021</i>	384
6.3	Perkembangan Pelanggan dan Daya Terpasang Listrik PLN Menurut Jenis Tarif dan Penggunaan di Kabupaten Jember, 2020-2021 <i>The Development of Customer and Power Installed by PLN By Type of Price and The Usage in Jember Regency, 2020-2021</i>	
6.4	Perkembangan Pelanggan dan kWh Terjual Listrik PLN Menurut Jenis Tarif dan Penggunaan di Kabupaten Jember Tahun 2020-2021 <i>The Development of Customer and kWh Sold by PLN By Type of Price and The Usage in Jember Regency, 2020-2021</i>	
6.5	Perkembangan kWh Dibangkitkan, kWh Dijual, Nilai Produksi, dan Harga Rata-rata Listrik di Kabupaten Jember , 2018-2021 <i>The Development of kWh Generated, kWh Sold, Production Value, and Average Price of Electricity in Jember Regency 2018-2021</i>	
6.6	Jumlah Pelanggan dan Air yang Disalurkan menurut Kecamatan di Kabupaten Jember, 2021 <i>Number of Costumer and Distributed Water by Subdistrict in Jember Regency, 2021</i>	388
6.7	Perkembangan Produksi Air Minum (m ³) PDAM Menurut Bulan Tahun, 2017-2021	

	The Development Production of Drinking Water (m ³) of PDAM By Month, 2017-2021	
6.8	Perkembangan Pelanggan PDAM Menurut Jenis Pelanggan, 2017-2021 <i>The Development of PDAM Customer By Type, 2017-2021</i>	
6.9	Banyaknya Pelanggan Akhir Tahun, Air Minum yang Disalurkan PDAM dan Nilainya Menurut Kategori pelanggan Tahun 2021	
	<i>The Number of Customer in The End of The Year, Water Distributed by PDAM and Value By Customer Category, 2021</i>	
6.10	Perkembangan Pelanggan, Air Minum yang Disalurkan PDAM, Nilai Penjualan, Harga Rata-rata, dan Tenaga Kerja PDAM Tahun 2017-2021 <i>The Development of Customer, Water Distributed by PDAM, Sale Value Average Pric and PDAM Worker, 2017-2021</i>	
7.	PARIWISATA/TOURISM	
7.1	Jumlah Rumah Makan/Restoran Menurut Kecamatan, 2018-2021 <i>Number of Restaurants by Subdistrict, 2018-2021</i>	399
7.2	Daftar Rumah Makan TDUP di Kabupaten Jember, 2019 <i>List of TDUP Restaurants in Jember Regency, 2019</i>	400
7.3	Daftar BPW / APW di Kabupaten Jember, 2019 <i>List of BPW / APW in Jember Regency, 2019</i>	401
7.4	Kunjungan Wisatawan ke Kabupaten Jember 5 Tahun Terakhir, 2019 <i>Tourist Visits to Jember Regency, Last 5 Years, 2019</i>	403
7.5	Daftar Nama Hotel dan Penginapan, Alamat, Kelas, Banyaknya Kamar dan Banyaknya Tempat Tidur di Kabupaten Jember, 2019 <i>List of Hotel and Lodging Names, Addresses, Class, Number of Rooms, and Many Beds in Jember Regency, 2019</i>	404
7.6	Daftar Nama Hotel dan Penginapan Menurut Tarif kamar dan Fasilitas di Kabupaten Jember, 2019 <i>List of Hotel and Lodging Names According Rate and Facility in Jember Regency, 2019</i>	407
7.7	Daftar Nama Objek Wisata, Jarak dari Kota Jember (km.) dan Jenis Objek Wisata di Kabupaten Jember, 2019 <i>Name of Tourism Object, Distance from Jember (Km) and Type of Tourism Object, in Jember Regency, 2019</i>	417
7.8	Jumlah Object Wisata Menurut Kecamatan di Kabupaten Jember, 2016-2019	

<i>The Number of Tourism Objects by Subdistrict in Jember Regency, 2016-2019</i>	423
--	-----

**8. TRANSPORTASI DAN KOMUNIKASI/
TRANSPORTATION AND COMMUNICATION**

8.1 TRANSPORTASI

TRANSPORTATION

8.1.1 Panjang Jalan Menurut Tingkat Kewenangan Pemerintahan di Kabupaten Jember (km), 2019 – 2021 <i>Length of Roads by Level of Government Authority in Jember Regency (km), 2019 – 2021</i>	431
8.1.2 Panjang Jalan Menurut Jenis Permukaan Jalan di Kabupaten Jember (km), 2019 – 2021 <i>Length of Roads by Type of Road Surface in Jember Regency (km), 2019 – 2021</i>	432
8.1.3 Panjang Jalan Menurut Kondisi Jalan di Kabupaten Jember (km), 2019 – 2021 <i>Length of Roads by Condition of Roads in Jember Regency (km), 2019 – 2021</i>	433
8.1.4 Perkembangan Banyaknya Kendaraan Menurut Jenis Kendaraan Berdasarkan Catatan Kepolisian Resort Jember, 2019 – 2021 <i>The Development of The Number of Vehicle By The Type Based on The Record of Jember Police, 2019 – 2021</i>	434
8.1.5 Perkembangan Banyaknya Pengeluaran Surat Ijin Mengemudi (SIM) Kendaraan Bermotor Menurut Jenis SIM di Kabupaten Jember, 2021 <i>The Development of The Number of Issued Driving License (SIM) Motor Vehicle By The Type of SIM in Jember Regency, 2021</i>	435
8.1.6 Banyaknya Pengeluaran Surat Ijin Mengemudi (SIM) Kendaraan Bermotor Menurut Menurut Bulan dan Jenis SIM di Kabupaten Jember, 2021 <i>The Number of Issued Driving License (SIM) Motor Vehicle By Month and Type of SIM in Jember Regency, 2021</i>	436

8.1.7	Banyaknya Penumpang AKDP menurut PO yang Berangkat dan Datang di Terminal Arjasa Menurut Bulan di Kabupaten Jember , 2021 <i>The Number of Passengers AKDP by PO from and to Arjasa Station by Month in Jember Regency, 2021</i>	437
8.1.8	Banyaknya Penumpang Angkutan Kota menurut Kode Angkot yang Berangkat dan Datang di Terminal Arjasa Menurut Bulan di Kabupaten Jember, 2021 <i>The Number of Passengers City Transport by Code Transport from and to Arjasa Station by Month in Jember Regency, 2021</i>	439
8.1.9	Banyaknya Armada menurut PO dan Kode Angkot yang Berangkat dan Datang di Terminal Arjasa Kabupaten Jember , 2021 <i>The Number of Unit by PO and Code Transport from and to Arjasa Station in Jember Regency, 2021</i>	442
8.1.10	Banyaknya Penumpang AKDP menurut PO yang Berangkat dan Datang di Terminal Ambulu Menurut Bulan di Kabupaten Jember, 2021 <i>The Number of Passengers AKDP by PO from and to Ambulu Station by Month in Jember Regency, 2021</i>	443
8.1.11	Banyaknya Armada menurut PO dan Kode Angkot yang Berangkat dan Datang di Terminal Ambulu Kabupaten Jember , 2021 <i>The Number of Unit by PO and Code Transport from and to Ambulu Station in Jember Regency, 2021</i>	446
8.1.12	Banyaknya Kecelakaan Lalu Lintas Menurut Bulan dan Korban/ Kerugian di Kabupaten Jember, 2021 <i>The Number of Traffic Accident By Month and Victim/Loss in Jember Regency, 2021</i>	447
8.1.13	Banyaknya Penumpang Kereta Api yang Datang dan Berangkat Setiap bulan di Kabupaten Jember, 2021 <i>The Number of Train Coming and Leaving Passengers by Month in Jember Regency, 2021</i>	448
8.1.14	Banyaknya Penumpang Kereta Api yang Datang, Berangkat di bulan Januari menurut Stasiun di Kabupaten Jember, 2021 <i>The Number of Train Coming and Leaving Passengers in January by According Station in Jember Regency, 2021</i>	449
8.1.15	Banyaknya Penumpang Kereta Api yang Datang, Berangkat di bulan Februari menurut Stasiun di Kabupaten Jember, 2021 <i>The Number of Train Coming and Leaving Passengers in February by</i>	

	Halaman Page
	450
8.1.16	451
8.1.17	452
8.1.18	453
8.1.19	454
8.1.20	455
8.1.21	456
8.1.22	457
8.1.23	458
8.1.24	

	Halaman Page
	<i>The Number of Train Coming and Leaving Passengers in Nopember by According Station in Jember Regency, 2021</i> 459
8.1.25	Banyaknya Penumpang Kereta Api yang Datang, Berangkat di bulan Desember menurut Stasiun di Kabupaten Jember, 2021 <i>The Number of Train Coming and Leaving Passengers in December by According Station in Jember Regency, 2021</i> 460
8.1.26	Banyaknya Penumpang Pesawat Terbang yang Datang dan Berangkat Setiap bulan di Kabupaten Jember Tahun, 2021 <i>The Number of Plane Coming and Leaving Passengers by Month in Jember Regency, 2021</i> 461
8.1.27	Banyaknya Muatan Kereta Api yang Berangkat menurut Stasiun dan Nomor Kereta di Kabupaten Jember, 2021 <i>The Number of Freight Trains Departing According to The Station and No. Trains in Jember Regency, 2021</i> 462
8.2	KOMUNIKASI
	COMMUNICATION
8.2.1	Jumlah Kantor Pos Pembantu Menurut Kecamatan di Kabupaten Jember, 2018 – 2021 <i>Number of Post Offices Subsidiaries by Subdistrict in Jember Regency, 2018–2021</i> 466
8.2.2	Perkembangan Banyaknya Alat Produksi Pos Menurut Jenis di Kabupaten Jember, 2018 – 2021 <i>The Development of Number of Traffic Accident By Month and Victim/Loss in Jember Regency, 2018 – 2021</i> 467
8.2.3	Perkembangan Banyaknya Layanan Pos yang Dikirim dan Diterima Menurut Jenis Layanan di Kabupaten Jember, 2018 – 2021 <i>The Development of Number of Post Service Sent and Received By Type of Service in Jember Regency, 2018 – 2021</i> 468
8.2.4	Perkembangan Banyaknya Surat Dalam dan Luar Negeri yang Dikirim dan Diterima di Kabupaten Jember, 2001 – 2021 <i>The Development of Number of Domestic and Foreign Letter Sent and Received in Jember Regency, 2001 – 2021</i> 469
8.2.5	Perkembangan Banyaknya Paket Pos Dalam dan Luar Negeri yang Dikirim dan Diterima di Kabupaten Jember, 2001 – 2021 <i>The Development of Number of Domestic and Foreign Post Package</i>

	Halaman Page
	470
8.2.6	471
8.2.7	472
8.2.8	473
9	
9.1	481
9.2	482
9.3	483
9.4	484
9.5	

	Halaman Page
	485
9.6	487
9.7	488
9.8	487
9.9	488
9.10	1
9.11	492
9.12	496
9.13	
9.14	

9.14	The Position of Financial and Foreign Currency Credit of General Bank By Type of Usage in Jember Regency (Million Rp), 2006 - 2021 Posisi Kredit Rupiah dan Valuta Asing Bank Umum Menurut Sektor Ekonomi di Kabupaten Jember (Juta Rp), 2006 - 2021.....	
9.15	The Position of Rupiah and Foreign Currency Credit of General Bank By Economic Sector in Jember Regency (Million Rp), 2006 - 2021 Perkembangan Perbankan Menurut Jenis dan Kelompok Bank (Juta Rp), 2013 - 2021 <i>The Development of Banking By Type and Group of Bank (Million Rp), 2013 - 2021</i>	504
10.	PENGELUARAN PENDUDUK/POPULATION EXPENDITURE	
10.1	Rata-rata Pengeluaran per Kapita Sebulan Menurut Kelompok Komoditas (rupiah) di Kabupaten Jember, 2020 dan 2021 <i>Monthly Average Expenditure per Capita by Commodity Group (rupiahs) in Jember Regency, 2020 and 2021</i>	513
10.2	Persentase Pengeluaran per Kapita Sebulan Menurut Kelompok Komoditas di Kabupaten/ Jember, 2020 dan 2021 <i>Percentage of Monthly Expenditure per Capita by Commodity Group in Jember Regency, 2020 and 2021</i>	514
10.3	Rata-rata Pengeluaran Penduduk Menurut Tingkat Kesejahteraan Per Kapita Sebulan di Kabupaten Jember, 2020 dan 2021 <i>Average Population Expenditures According to the Percapita Welfare Level of a Month in Jember Regency, 2020 and 2021</i>	515
10.4	Rata-rata Kalori Perkapita Sehari di Kabupaten Jember Menurut Kuartil pengeluaran, 2020 dan 2021 <i>Average Calories per capita per day in Jember Regency by Expenditure Quartile, 2020 and 2021</i>	516
11.	PERDAGANGAN/TRADE	
11.1	Jumlah Sarana Perdagangan Menurut Jenisnya di Kabupaten Jember, 2018–2021 <i>Number of Trading Facilities by Type of Facility in Jember Regency, 2018–2021</i>	525
11.2	Jumlah Sarana Perdagangan Menurut Kecamatan dan Jenisnya di	

	Kabupaten Jember, 2021 <i>Number of Trading Facilities by Subdistrict and Type of Facility in Jember Regency, 2021</i>	526
12.	SISTEM NERACA REGIONAL/SYSTEM OF REGIONAL ACCOUNTS	
12.1.	Produk Domestik Regional Bruto Atas Dasar Harga Berlaku Menurut Lapangan Usaha di Kabupaten Jember (miliar rupiah), 2017–2021 <i>Gross Regional Domestic Product at Current Market Prices by Industry in Jember Regency (billion rupiahs), 2017–2021</i>	
12.2	Produk Domestik Regional Bruto Atas Dasar Harga Konstan 2010 Menurut Lapangan Usaha di Kabupaten Jember (miliar rupiah), 2017–2021 <i>Gross Regional Domestic Product at 2010 Constant Market Prices by Industry in Jember Regency (billion rupiahs), 2017–2021</i>	
12.3	Distribusi Persentase Produk Domestik Regional Bruto Atas Dasar Harga Berlaku Menurut Lapangan Usaha di Kabupaten Jember (persen), 2017–2021 <i>Percentage Distribution of Gross Regional Domestic Product at Current Market Prices by Industry in Jember Regency (percent), 2017–2021</i>	
12.4	Laju Pertumbuhan Produk Domestik Regional Bruto Atas Dasar Harga Konstan 2010 Menurut Lapangan Usaha di Kabupaten Jember (persen), 2017–2021 <i>Growth Rate of Gross Regional Domestic Product at 2010 Constant Market Prices by Industry in Jember Regency (percent), 2017–2021</i>	547
12.5	Indeks Implisit Produk Domestik Regional Bruto seri 2010 Menurut Lapangan Usaha di Kabupaten Jember, 2017–2021 <i>Implicit index of 2010 series Gross Regional Domestic Product by Business Field in Jember Regency, 2017–2021</i>	
12.6	Laju Implisit Produk Domestik Regional Bruto seri 2010 Menurut Lapangan Usaha di Kabupaten Jember, 2017–2021 <i>Implicit Rate of 2010 Series Gross Regional Domestic Product According to Business Fields in Jember Regency, 2017–2021</i>	
12.7	Produk Domestik Regional Bruto Atas Dasar Harga Berlaku Menurut	

	Jenis Pengeluaran di Kabupaten Jember (miliar rupiah), 2017-2021 <i>Gross Regional Domestic Product at Current Market Prices by Type of Expenditure in Jember Regency (billion rupiahs), 2017–2021</i>	
12.8	Produk Domestik Regional Bruto Atas Dasar Harga Konstan 2010 Menurut Jenis Pengeluaran di Kabupaten Jember (miliar rupiah), 2017-2021 <i>Gross Regional Domestic Product at 2010 Constant Market Prices by Type of Expenditure in Jember Regency (billion rupiahs), 2017–2021</i>	554
12.9	Distribusi Persentase Produk Domestik Regional Bruto Atas Dasar Harga Berlaku Menurut Jenis Pengeluaran di Kabupaten Jember (persen), 2017-2021 <i>Gross Regional Domestic Product at 2010 Constant Market Prices by Type of Expenditure in Jember Regency (percent), 2017–2021</i>	555
12.10	Laju Pertumbuhan Produk Domestik Regional Bruto Atas Dasar Harga Konstan 2010 Menurut Pengeluaran di Kabupaten Jember (persen), 2017-2021 <i>Growth Rate of Gross Regional Domestic Product at 2010 Constant Market Prices by Type of Expenditure Regency (percent), 2017–2021</i>	556
13.	PERBANDINGAN ANTAR KABUPATEN/ KOTA/ REGENCY/MUNICIPAL COMPARISON	
13.1	Jumlah Penduduk Menurut Kabupaten/Kota di Provinsi Jawa Timur (ribu), 2017–2021 <i>Population by Regency/Municipality in Jawa Timur Province (thousand), 2017–2021.....</i>	563
13.2	Laju Pertumbuhan Produk Domestik Regional Bruto Atas Dasar Harga Konstan 2010 Menurut Kabupaten/Kota di Provinsi Jawa Timur (persen), 2017–2021	
	<i>Rate of Growth of Gross Regional Domestic Products at Constant 2010 Prices by Regency/Municipality in Jawa Timur Province (percent), 2017–2021</i>	
13.3	Jumlah Penduduk Miskin Menurut Kabupaten/Kota di Provinsi Jawa Timur (ribu), 2017–2021 <i>Number of Poor Population by Regency/Municipality in Jawa Timur Province (thousand), 2017–2021</i>	565
13.4	Indeks Pembangunan Manusia Menurut Kabupaten/Kota di Provinsi Jawa Timur, 2017–2021	

	Halaman Page
	<i>Human Development Index by Regency/Municipality in Jawa Timur Province, 2017–2021</i>
	566
13.5	PDRB Atas Dasar Harga Berlaku Menurut Lapangan Usaha dan Kabupaten/Kota di Provinsi Jawa Timur (miliar rupiah), 2017–2021 <i>PDRB at Current Price by Business Field and Regency / City in East Java Province, 2017–2021</i>
	567
13.6	PDRB Atas Dasar Harga Konstan Menurut Lapangan Usaha dan Kabupaten/Kota di Provinsi Jawa Timur (miliar rupiah), 2017–2021 <i>PDRB at Constan Price by Business Field and Regency / City in East Java Province, 2017–2021</i>
	568

DAFTAR GAMBAR/LIST OF FIGURES

		Halaman <i>Page</i>
1.1	Luas Daerah menurut Kecamatan (%), 2021 <i>Area of Subdistrict (%), 2021</i>	5
1.2	Jarak ke Ibukota Kabupaten (km), 2021. <i>Distance to the District (km), 2021</i>	6
2.1	Jumlah Desa/Kelurahan Menurut Kecamatan, 2021 <i>Number of Villages/Kelurahan by Subdistrict, 2021</i>	23
2.2	Jumlah Pendapatan/Pajak PKB dan BBNKB (rupiah) Menurut Bulan di Kabupaten Jember, 2021 <i>The Total Amount of Income/ PKB and BBNKB Taxes (rupiah) By Month in Jember Regency, 2021</i>	24
3.1	Jumlah Penduduk Menurut Kelompok Umur di Kabupaten Jember, 2021 <i>Total Population by Age Group in Jember Regency, 2021</i>	53
3.2	Jumlah Penduduk Menurut Pekerjaan di Kabupaten Jember, 2021 <i>Total Population by Occupation in Jember Regency, 2021</i>	54
	<i>Population Statistics According to Gender in Jember Regency, 2021</i>	57
	<i>Total Population by Place of Birth in Jember Regency, 2021</i>	58
	<i>Total Population by Family and Average Family Members in Jember Regency, 2021</i>	61
	<i>Total Population According to the Last Education Attended in Jember Regency, 2021</i>	69
4.1	Angka Partisipasi Murni (APM) dan Angka Partisipasi Kasar (APK) Menurut Jenjang Pendidikan di Kabupaten Jember, 2020 dan 2021 Net Participation Rates and Gross Participation Rates by Educational Level in Jember Regency, 2020 and 2021	
5.1	Produksi Tanaman Sayuran 2021 <i>Vegetables Production In 2021</i>	213
5.2	Produksi Buah - Buah 2021	

	Halaman Page
	214
6.1	381
6.2	382
7.1	397
7.2	398
8.1	429
8.2	430
9 1	479
9 2	480
10.1	

	<i>Percentage of Monthly Expenditure per Capita by Commodity Group in Jember Regency, 2021</i>	511
10.2	Rata-rata Pengeluaran Penduduk Menurut Tingkat Kesejahteraan Per Kapita Sebulan di Kabupaten Jember, 2019 dan 2020 <i>Average Population Expenditures According to the Percapita Welfare Level of a Month in Jember Regency, 2019 and 2020</i>	512
11.1	Jumlah Sarana Perdagangan Menurut Kecamatan dan Jenisnya di Kabupaten Jember, 2021 <i>Number of Trading Facilities by Subdistrict and Type of Facility in Jember Regency, 2021</i>	524
12.1	Laju Pertumbuhan Produk Domestik Regional Bruto Atas Dasar Harga Konstan 2010 Menurut Lapangan Usaha (persen), 2021 <i>Growth Rate of Gross Regional Domestic Product at 2010 Constant Market Prices by Industry (percent), 2021</i>	538
12.2	Distribusi Persentase Produk Domestik Regional Bruto Atas Dasar Harga Berlaku Menurut Lapangan Usaha di Kabupaten Jember, 2021 <i>Percentage Distribution of Gross Regional Domestic Product at Current Market Prices by Industry in Jember Regency, 2021</i>	
13.1	Laju Pertumbuhan Penduduk Menurut Kabupaten/ Kota di Provinsi Jawa Timur, 2020 <i>Population Growth Rate by Regency / Municipality in Jawa Timur Province, 2020</i>	561
13.2	Perkembangan Indeks Pembangunan Manusia Kabupaten Jember dan Provinsi Jawa Timur, 2010–2021 <i>Progress of Human Development Index at Jember Regency and East Java Province, 2010–2021</i>	562

PENJELASAN UMUM/EXPLANATORY NOTES

Tanda-tanda, satuan-satuan, dan lain-lainnya yang digunakan dalam publikasi ini adalah sebagai berikut:

Symbols, measurement units, and acronyms which are used in this publication, are as follows:

1. TANDA-TANDA/SYMBOLS

Data tidak tersedia/ <i>Data not available</i>	: ...
Tidak ada atau nol / <i>Null or zero</i>	: -
Data dapat diabaikan/ <i>Data negligible</i>	: 0
Tanda decimal/ <i>Decimal point</i>	: ,
Data tidak dapat ditampilkan/ <i>Not applicable</i>	: NA
Angka estimasi/ <i>Estimated figures</i>	: e
Angka diperbaiki/ <i>Revised figures</i>	: r
Angka sementara/ <i>Preliminary figures</i>	: x
Angka sangat sementara/ <i>Very preliminary figures</i>	: xx
Angka sangat sangat sementara/ <i>Very very preliminary figures</i>	: xxx

2. SATUAN/UNITS

barel/ <i>barrel</i>	: 158,99 liter/ <i>litres</i> = 1/6,2898 m ³
hektar (ha)/ <i>hectare (ha)</i>	: 10 000 m ²
kilometer (km)/ <i>kilometres (km)</i>	: 1 000 meter/ <i>meters (m)</i>
knot/ <i>knot</i>	: 1,8523 km/jam (<i>km/hour</i>)
kuintal/ <i>quintal</i>	: 100 kg
KWh	: 1 000 Watt hour
MWh	: 1 000 KWh
liter (untuk beras)/ <i>litre (for rice)</i>	: 0,80 kg
MMSCF	: 1/35,3 m ³
metrik ton (m.ton)/ <i>metric ton (m. ton)</i>	: 0,98421 long ton = 1 000 kg
ons/ <i>ounce</i>	: 28,31 gram/ <i>grams</i>
ton	: 1 000 kg

Satuan lain: buah, dus, butir, helai/lembar, kaleng, batang, pulsa, ton kilometer (ton-km), jam, menit, persen (%).

Other units: unit, pack, pieces, sheet, tin, pulse, ton-kilometres(ton-km), hour, minute, percent (%).

Perbedaan angka di belakang koma disebabkan oleh pembulatan angka.

The difference in decimal numbers is caused by rounding.

DAFTAR SINGKATAN/ LIST OF ABBREVIATIONS

SI	: Stasiun Iklim
SIMPK	: Stasiun Meteorologi Pertanian Khusus
t.t	: Tempat tidur
BCG	: Bacillus Calmette Guerin
DPT	: Difteri, Pertusis, Tetanus
TT	: Tetanus Toxoid
IOT	: Industri Obat Tradisional/ <i>Traditional Medicine Industry</i>
IKOT	: Industri Kecil Obat Tradisional/ <i>Traditional Medicine Small</i>
Alkes	: Alat kesehatan/ <i>Health Kits</i>
PKRT	: Perbekalan Kesehatan Rumah tangga/ <i>Household Health Logistics</i>
Kompl	: Komplemen/ <i>Complement</i>
IRTP	: Industri Pangan Produksi Rumah Tangga/ <i>Foods Home Industry</i>
PBF	: Pedagang Besar Farmasi/ <i>Pharmacy Whole-seller</i>
GFK	: Gudang Farmasi Kab/Kota/Regency/ <i>Municipality Pharmacy Warehouse</i>
RB	: Rumah Bersalin/ <i>Delivery House</i>
Pustu	: Puskesmas pembantu/ <i>Auxiliary Public Health Center</i>
BP	: Balai Pengobatan/ <i>Polyclinic</i>
TPS	: Tempat Pembuangan Sementara / <i>landfill</i>
Jamkesmas	: Jaminan kesehatan masyarakat miskin/ <i>Poor public health insurance</i>
PJKMU	: Program Jaminan Kesehatan Masyarakat Umum
SIUP	: Surat Ijin Usaha Perdagangan/ <i>Trading Permission Letter</i>
TDP	: Tanda Daftar Perusahaan/ <i>Company Registration Identity</i>
API	: Angka Pengenal Importir/ <i>Importer's Identity Number</i>

Statistik Kunci, 2019–2021 Key Statistics, 2019–2021

Rincian/Description	Satuan/Unit	2019	2020	2021
(1)	(2)	(3)	(4)	(5)
SOSIAL/SOCIAL				
Penduduk ¹ /Population ¹	juta/million	2,450	2,536	2,550
Laju Pertumbuhan Penduduk ¹ /Population Growth ¹	%	0,55
Angka Harapan Hidup ^{1-e} /Life Expectancy Rate ¹	tahun/years	68,99	69,15	...
Angka Melek Huruf Usia 15+/Literacy Rate Aged 15+	%	...	88,80	86,35
Tingkat Partisipasi Angkatan Kerja -TPAK ^{2,3} Labour Force Participation Rate-LFPR ^{2,3}	%	67,00	68,04	68,97
Tingkat Pengangguran Terbuka-TPT ^{2,3} Unemployment Rate-UR ^{2,3}	%	3,80	5,12	5,43
Penduduk Miskin ⁴ /Poor People ⁴	juta/million	226,57	247,99	257,09
Persentase Penduduk Miskin ⁴ Percentage of Poor People ⁴	%	9,25	10,09	10,41
Indeks Pembangunan Manusia-IPM ⁵ Human Development Index ⁵	–	66,69	67,11	67,32
EKONOMI/ECONOMIC				
Produk Domestik Regional Bruto (PDRB) Harga Berlaku ⁶ Gross Regional Domestic Bruto (GRDP) at Current Price ⁶	triliun rupiah trillion rupiahs	77 225,71	76 039,98*	81 068,84**
Laju Pertumbuhan Ekonomi ⁷ /Economic Growth ⁷	%	5,31	-2,98*	4,00**
PDRB Per Kapita Harga Berlaku ^{6,8} Per Capita of GRDP at Current Price ^{6,8}	juta rupiah million rupiahs	31,5	30,0*	31,8**

- Catatan/Notes: ¹ Hasil proyeksi penduduk Indonesia 2010–2035 (pertengahan tahun/Juni)/The result of Indonesia population projection 2010–2035 (mid year/June)
- ² Kondisi Agustus/Condition at August
- ³ Menggunakan penimbang hasil proyeksi penduduk tahun 2010–2035/Weighted by the 2010–2035 population projection
- ⁴ Kondisi Maret/Condition at March
- ⁵ Sejak tahun 2010, IPM dihitung dengan metode baru. Komponen IPM metode baru adalah angka harapan hidup saat lahir, harapan lama sekolah, rata-rata lama sekolah, dan pengeluaran per kapita/Since 2010, HDI was calculated using new method. New HDI component are life expectancy at birth, expected years of schooling, means years of schooling, and expenditure per capita
- ⁶ Mulai tahun 2010 mengadopsi System of National Account 2008 (SNA 2008)/Since 2010 is in line with System of National Account 2008 (SNA 2008)
- ⁷ Menggunakan tahun dasar 2010 (2010=100)/Using 2010 base year (2010=100)
- ⁸ Menggunakan proyeksi penduduk berdasarkan hasil SP2010/Using population projection based on SP2010

2021

Geografi dan Iklim

01


Geography and climate

Luas Daerah Kabupaten Jember 3.306,689 Km²
Area of Jember Regency 3.306,689 Km²

Kelembapan rata-rata
Average humidity



80,9 %



Suhu rata-rata
Average humidity

27,1°C



Tinggi rata-rata Kabupaten Jember 0-500 mdpl
Altitude average of Jember Regency 0-500 mdpl



PENJELASAN TEKNIS**1. Letak Geografis**

Kabupaten Jember Secara geografis terletak diantara $113^{\circ}15'47''$ s/d $114^{\circ}02'35''$ Bujur Timur dan diantara $7^{\circ}58'06''$ s/d $8^{\circ}33'44''$ lintang selatan. Kabupaten Jember merupakan bagian dari Provinsi Jawa Timur, terletak ± 200 km ke arah timur dari Surabaya.

2. Luas Penggunaan Lahan

Luas wilayah Kabupaten jember berupa daratan seluas $3.306,689$ km² yang terdiri dari 31 wilayah Kecamatan dan 248 desa/kelurahan. Dari 31 wilayah kecamatan, Tempurejo merupakan wilayah yang memiliki daratan terluas sebesar $536,913$ km² yang sebagian besarnya masih berupa hutan. Penggunaan lahan di Kabupaten Jember sebagian besar merupakan kawasan hijau, terdiri hutan, sawah, tegal dan perkebunan.

3. Pulau-Pulau

Selain itu Jember juga memiliki sekitar 67 pulau-pulau kecil, 16 pulau sudah memiliki nama dan 51 pulau lainnya yang belum memiliki nama.

4. Batas Wilayah

Batas wilayah di sebelah utara berbatasan dengan Kabupaten Probolinggo dan Kabupaten

TECHNICAL NOTES**1. Geographical Location**

The Geographically located at position of Jember Regency is $113^{\circ} 15'47''$ until $114^{\circ} 02' 35 ''$ East longitude and $7^{\circ} 58' 06 ''$ until $8^{\circ} 33 ' 44 ''$ South latitude. Jember Regency part of East Java province, situated approximately 200 km to the East of Surabaya.

2. Extensive Land Use

Jember Regency area is a land area of $3,306.689$ km². At the end of 2017, Jember Regency administration area consists of 31 districts and 248 villages. Of the 31 subdistricts, Tempurejo a region that has the largest land area of 536.913 km², most of which still forested. Land use in Jember Regency is mostly a green area, consisting of forests, rice fields, tegal and plantations.

3. Islands

In addition Jember also has about 67 small islands, 16 Islands already has name and 51 other islands do not have name yet.

4. Regional Boundaries

Region Boundaries in the north, it borders on Probolinggo Regency and Bondowoso Regency. In the east, it borders on Banyuwangi Regency. In the South, it borders on Hindia Ocean. And in the west, it borders on Lumajang Regency.

Bondowoso. Di sebelah timur berbatasan dengan Kabupaten Banyuwangi. Di sebelah Selatan berbatasan dengan Samudera Hindia. Sedangkan di sebelah barat berbatasan dengan Kabupaten Lumajang.

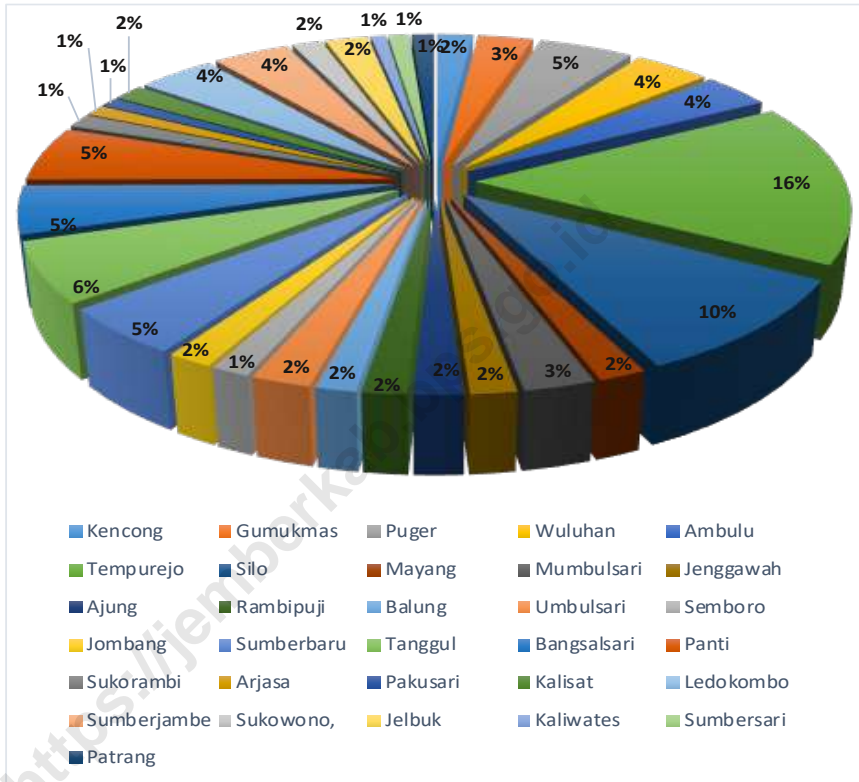
5. Keadaan Cuaca dan Curah Hujan

Data cuaca dan curah hujan menunjukkan pola musim penghujan dan musim kemarau tiap tahunnya. Musim kemarau terjadi di bulan Mei-Oktober, sedangkan musim penghujan terjadi di bulan November-April.

5. *The Situation of Weather and Rainfall*

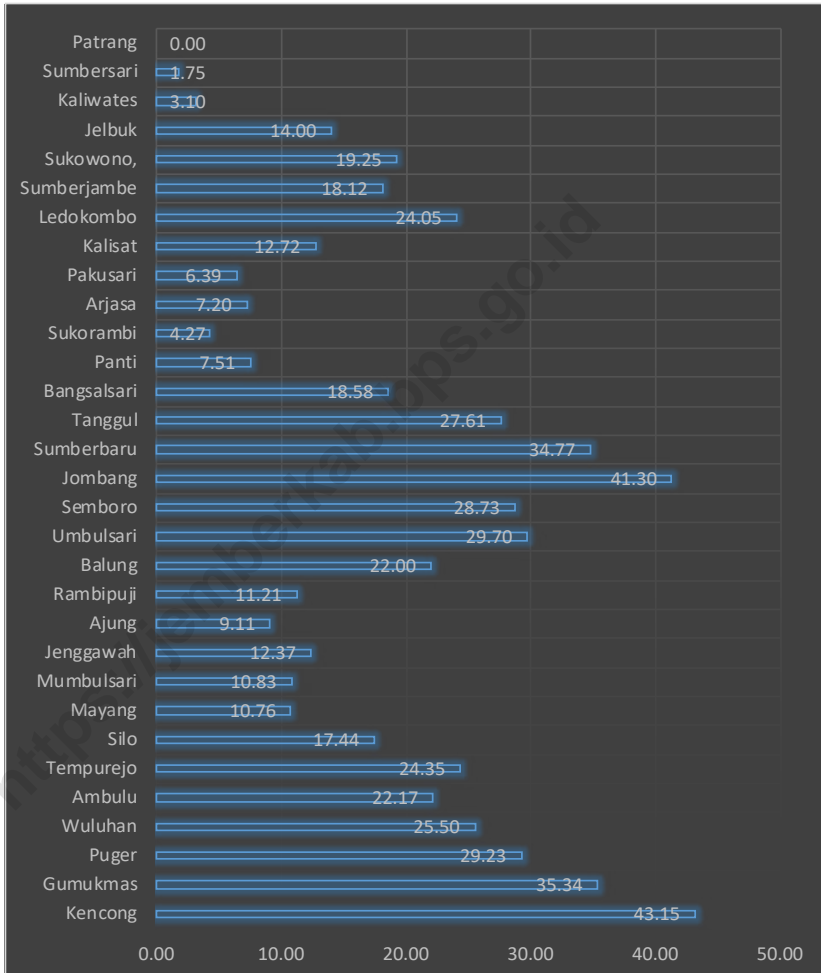
Data Weather and Rainfall show the condition of rainy season and Dry season every year. The dry season occurs in May-October, while the rainy season occurs in November-April.

Gambar 1.1 Luas Daerah menurut Kecamatan (%), 2021
Figures 1.1 Area of Subdistrict (%), 2021



Sumber : Badan Pertanahan Nasional Kabupaten Jember
 Source : Land Affairs Service of Jember Regency

Gambar 1.2 Jarak ke Ibukota Kabupaten (km), 2021.
Figures 1.2 Distance to the District (km), 2021



Sumber : Badan Pertanahan Nasional Kabupaten Jember
 Source : Land Affairs Service of Jember Regency

1.1 KEADAAN GEOGRAFI GEOGRAPHY CONDITION

Tabel 1.1.1 Luas Daerah dan Jumlah Pulau Menurut Kecamatan, 2021
Table 1.1.1 Total Area and Number of Islands by Subdistrict, 2021

Kecamatan Subdistrict	Ibukota Kecamatan Capital of Subdistrict	Luas, Total Area, (km ² /sq.km)	Persentase terhadap Luas Provinsi Percentage to Subdistrict's Area	Jumlah Pulau ² Number of Islands ²
(1)	(2)	(3)	(4)	(5)
Kencong	Kencong,	61,031	1,85	-
Gumukmas	Gumukmas	93,265	2,82	-
Puger	Puger	160,060	4,84	-
Wuluhan	Wuluhan	128,739	3,89	-
Ambulu	Ambulu	116,758	3,53	-
Tempurejo	Tempurejo	536,913	16,24	-
Silo	Silo	322,681	9,76	-
Mayang	Mayang	57,700	1,74	-
Mumbulsari	Mumbulsari	86,091	2,60	-
Jenggawah	Jenggawah	56,083	1,70	-
Ajung	Ajung	60,090	1,82	-
Rambipuji	Rambipuji	54,414	1,65	-
Balung	Balung	49,997	1,51	-
Umbulsari	Umbulsari	72,101	2,18	-
Semoro	Semoro	47,558	1,44	-
Jombang	Jombang	55,572	1,68	-
Sumberbaru	Sumberbaru	158,086	4,78	-
Tanggul	Tanggul	199,941	6,05	-
Bangsalsari	Bangsalsari	159,529	4,82	-
Panti	Panti	181,819	5,50	-
Sukorambi	Sukorambi	45,459	1,37	-
Arjasa	Arjasa	35,103	1,06	-
Pakusari	Pakusari	30,549	0,92	-
Kalisat	Kalisat	52,683	1,59	-
Ledokombo	Ledokombo	131,913	3,99	-
Sumberjambe	Sumberjambe	129,989	3,93	-
Sukowono	Sukowono,	50,426	1,52	-
Jelbuk	Jelbuk	72,788	2,20	-
Kaliwates	Kaliwates	25,614	0,77	-
Sumbersari	Sumbersari	36,350	1,10	-
Patrang	Patrang	37,387	1,13	-
Kabupaten Jember		3 306,689		

Sumber : Badan Pertanahan Nasional Kabupaten Jember

Source : Land Affairs Service of Jember Regency

Tabel
Table 1.1.2

Tinggi Wilayah dan Jarak ke Ibukota Kabupaten Menurut Kecamatan,
2021

Regional Height and Distance to Capital District by District, 2021

Kecamatan Subdistrict	Tinggi Wilayah (mdpl) Altitude (m a.s.l)	Jarak ke Ibukota Distance to the Capital
(1)	(2)	(3)
Kencong	0-25	43,15
Gumuk Mas	0-25	35,34
Puger	0-500	29,23
Wuluhan	0-500	25,50
Ambulu	0-500	22,17
Tempurejo	25-1000	24,35
Silo	25-1000	17,44
Mayang	25-500	10,76
Mumbulsari	25-500	10,83
Jenggawah	25-100	12,37
Ajung	25-100	9,11
Rambipuji	25-100	11,21
Balung	0-500	22,00
Umbulsari	0-100	29,70
Semoro	0-500	28,73
Jombang	0-25	41,30
Sumberbaru	0-2005	34,77
Tanggul	0-2005	27,61
Bangsalsari	0-2005	18,58
Panti	25-2005	7,51
Sukorambi	25-2005	4,27
Arjasa	100-2005	7,20
Pakusari	100-500	6,39
Kalisat	100-500	12,72
Ledokombo	100-2005	24,05
Sumberjambe	100-2005	18,12
Sukowono	100-500	19,25
Jelbuk	100-2005	14,00
Kaliwates	25-1000	3,10
Sumbersari	25-1000	1,75
Patrang	25-500	2,46
Kabupaten Jember		

Sumber : Badan Pertanahan Nasional Kabupaten Jember

Source : Land Affairs Service of Jember Regency

Tabel
Table 1.1.3

Luas Wilayah (Km2) Kecamatan Menurut Klasifikasi Lereng di Kabupaten Jember, 2021
The Area (Km2) of Subdistricts According to Slope Classification in Jember Regency, 2021

Kecamatan Subdistrict	Kemiringan Dedivity				Jumlah Number
	0 - 2 °	2° - 15°	15° - 40°	Di atas Above 40°	
(1)	(2)	(3)	(4)	(5)	(6)
Kencong	65,92	-	-	-	65,92
Gumukmas	81,56	-	0,75	0,67	82,98
Puger	68,60	0,94	24,12	55,34	148,99
Wuluhan	92,23	2,01	4,95	38,00	137,18
Ambulu	82,55	2,09	8,34	11,58	104,56
Tempurejo	84,63	33,22	41,13	365,48	524,46
Silo	-	89,06	76,81	144,12	309,98
Mayang	23,77	15,12	18,71	6,19	63,78
Mumbulsari	58,37	15,05	21,71	-	95,13
Jenggawah	48,55	2,01	-	0,46	51,02
Ajung	56,61	-	-	-	56,61
Rambipuji	51,58	1,22	-	-	52,80
Balung	47,12	-	-	-	47,12
Umbulsari	70,52	-	-	-	70,52
Semboro	43,71	1,72	-	-	45,43
Jombang	54,30	-	-	-	54,30
Sumberbaru	38,44	54,83	37,97	35,13	166,37
Tanggul	27,81	45,81	44,24	82,14	199,99
Bangsalsari	54,76	59,62	14,24	46,66	175,28
Panti	12,44	36,28	14,83	97,16	160,71
Sukorambi	12,94	24,29	2,97	20,43	60,63
Arjasa	5,63	13,03	6,98	18,11	43,75
Pakusari	26,84	2,27	-	-	29,11
Kalisat	8,31	45,03	0,15	-	53,48
Ledokombo	3,03	69,75	33,22	40,92	146,92
Sumberjambe	10,43	73,50	18,38	35,94	138,24
Sukowono	8,98	34,91	0,15	-	44,04
Jelbuk	1,02	24,61	9,32	30,11	65,06
Kaliwates	22,76	2,18	-	-	24,94
Sumbersari	37,05	-	-	-	37,05
Patrang	5,03	25,25	5,08	1,64	36,99
Kabupaten Jember	1 205,47	673,76	384,04	1 030,07	3 293,34

Sumber : Badan Pertanahan Nasional Kabupaten Jember

Source : Land Affairs Service of Jember Regency

Tabel
Table 1.1.4

**Luas Wilayah (Km²) Kecamatan Menurut Ketinggian Tempat (meter, dpl)
di Kabupaten Jember, 2021**
**The Area (Km²) of Subdistricts According to The Height (meter, dpl) in
Jember Regency, 2021**

Kecamatan Subdistrict	Kemiringan Declivity						Jumlah Number
	0 - 25	25 - 100	100 - 500	500 - 1000	1000 - 2005	>2005	
(1)	(2)	(3)	(4)	(5)	(6)	(7)	(8)
Kencong	65,92	-	-	-	-	-	65,92
Gumukmas	81,47	1,16	0,34	0,01	-	-	82,98
Puger	81,80	45,70	21,49	-	-	-	148,99
Wuluhan	87,18	25,00	25,00	-	-	-	137,18
Ambulu	56,51	38,28	9,77	-	-	-	104,56
Tempurejo	17,97	178,12	240,48	85,94	1,95	-	524,46
Silo	-	0,39	167,79	137,87	3,93	-	309,98
Mayang	-	1,76	60,07	1,95	-	-	63,78
Mumbulsari	-	35,94	52,94	6,25	-	-	95,13
Jenggawah	-	50,70	0,30	0,02	-	-	51,02
Ajung	-	56,61	-	-	-	-	56,61
Rambipuji	-	52,80	0,00	-	-	-	52,80
Balung	25,84	17,97	3,31	-	-	-	47,12
Umbulsari	64,46	6,05	-	-	-	-	70,51
Semboro	17,93	19,60	7,90	-	-	-	45,43
Jombang	54,30	-	-	-	-	-	54,30
Sumberbaru	24,10	31,64	75,67	15,55	19,42	-	166,38
Tanggul	7,08	40,54	64,88	42,19	45,16	0,14	199,99
Bangsalsari	6,64	52,15	61,80	17,97	27,34	9,38	175,28
Panti	-	7,81	50,78	28,12	61,02	12,98	160,71
Sukorambi	-	11,72	24,17	19,27	5,47	-	60,63
Arjasa	-	-	33,53	9,67	0,55	-	43,75
Pakusari	-	-	29,11	-	-	-	29,11
Kalisat	-	-	53,48	-	-	-	53,48
Ledokombo	-	-	72,06	44,55	25,00	5,31	146,92
Sumberjambe	-	-	49,96	62,11	23,05	3,12	138,24
Sukowono	-	-	44,04	-	-	-	44,04
Jelbuk	-	-	32,64	19,29	12,73	0,40	65,06
Kaliwates	-	3,69	17,34	3,91	-	-	24,94
Sumbersari	-	0,36	11,72	24,97	-	-	37,05
Patrang	-	3,69	32,51	0,79	-	-	36,99
Kabupaten Jember	591,20	681,69	1 243,08	520,43	225,62	31,33	3 293,34

Sumber : Badan Pertanahan Nasional Kabupaten Jember

Source : Land Affairs Service of Jember Regency

Tabel
Table 1.1.5

Pulau-pulau Kecil atau Kepulauan Yang Memiliki Nama di Kabupaten Jember, 2021

Islands or Archipelago with Names in Jember Regency, 2021

No. Num	Nama Pulau Name of Island	Perkiraan Luas Approximate Area (Ha)	Beberapa Penggunaan Tanah Utama dan Luasnya Some Uses of Mainland and Its Area	Fungsi Kawasan Regional Function	Keberadaan Tempat Penting The Presence of Important Place
(1)	(2)	(3)	(4)	(5)	(6)
1	Nusa Barong	7 482,00	Hutan	Suaka Alam	-
2	Gilen	6,25	Semak Belukar / Rumput	Suaka Alam	-
3	Leande/Bt. Mandi	1,87	Semak Belukar / Rumput	Suaka Alam	-
4	Endokdokan	3,75	Semak Belukar / Rumput	-	-
5	Watuajir	0,89	Batu karang / Rumput	-	-
6	Matikan	7,50	Semak Belukar / Rumput	-	-
7	Sraja	16,25	Semak Belukar / Rumput	-	-
8	Meran	6,78	Semak Belukar / Rumput	-	-
9	Moestaka	29,89	Semak Belukar / Rumput	-	-
10	Loe Toeng	42,26	Semak Belukar / Rumput	-	-
11	Karang Bolong	28,98	Semak Belukar / Rumput	-	-
12	Watoepager	1,25	Semak Belukar / Rumput	-	-
13	Pisang	3,91	Semak Belukar / Rumput	-	-
14	Bandealit	33,94	Semak Belukar / Rumput	-	-
15	Singa	11,24	Semak Belukar / Rumput	-	-
16	Merue	8,75	Semak Belukar / Rumput	-	-

Sumber : Badan Pertanahan Nasional Kabupaten Jember

Source : Land Affairs Service of Jember Regency

Tabel
Table 1.1.6

Pulau-pulau Kecil atau Kepulauan Yang Belum Memiliki Nama di Kabupaten Jember, 2021
Islands or Archipelago without Names in Jember Regency, 2021

No. Num	Nama Pulau Name of Island	Perkiraan Luas Approximate Area (Ha)	Beberapa Penggunaan Tanah Utama dan Luasnya Some Uses of Mainland and Its Area	Fungsi Kawasan Regional Function	Keberadaan Tempat Penting The Presence of Important Place
(1)	(2)	(3)	(4)	(5)	(6)
1	1	0,63	Batu karang / rumput	-	-
2	2	1,25	Rumput/semak belukar	-	-
3	3	1,50	Rumput/semak belukar	-	-
4	4	0,63	Batu karang / rumput	-	-
5	5	0,75	Batu karang / rumput	-	-
6	6	0,62	Batu karang / rumput	-	-
7	7	0,39	Batu karang / rumput	-	-
8	8	0,75	Batu karang / rumput	-	-
9	9	2,25	Rumput/semak belukar	-	-
10	10	0,82	Batu karang / rumput	-	-
11	11	0,82	Batu karang / rumput	-	-
12	12	0,75	Batu karang / rumput	-	-
13	13	0,62	Batu karang / rumput	-	-
14	14	2,21	Rumput/semak belukar	-	-
15	15	0,60	Batu karang / rumput	-	-
16	16	0,62	Batu karang / rumput	-	-
17	17	8,83	Batu karang / rumput	-	-
18	18	0,18	Batu karang / rumput	-	-
19	19	0,15	Batu karang / rumput	-	-
20	20	0,62	Batu karang / rumput	-	-
21	21	0,62	Batu karang / rumput	-	-
22	22	0,62	Batu karang / rumput	-	-
23	23	0,10	Batu karang / rumput	-	-
24	24	0,12	Batu karang / rumput	-	-
25	25	0,09	Batu karang / rumput	-	-
26	26	0,69	Batu karang / rumput	-	-
27	27	0,19	Batu karang / rumput	-	-
28	28	0,59	Batu karang / rumput	-	-

Sumber : Badan Pertanahan Nasional Kabupaten Jember
Source : Land Affairs Service of Jember Regency

Lanjutan Tabel/*Continued Table 1.1.6*

No. Num	Nama Pulau Name of Island	Perkiraan Luas Approximate Area (Ha)	Beberapa Penggunaan Tanah Utama dan Luasnya Some Uses of Mainland and Its Area	Fungsi Kawasan Regional Function	Keberadaan Tempat Penting The Presence of Important Place
(1)	(2)	(3)	(4)	(5)	(6)
29	29	1,98	Rumput/semak belukar	-	-
30	30	0,52	Batu karang / rumput	-	-
31	31	0,25	Batu karang / rumput	-	-
32	32	0,25	Batu karang / rumput	-	-
33	33	0,28	Batu karang / rumput	-	-
34	34	0,19	Batu karang / rumput	-	-
35	35	0,18	Batu karang / rumput	-	-
36	36	0,25	Batu karang / rumput	-	-
37	37	0,26	Batu karang / rumput	-	-
38	38	0,27	Batu karang / rumput	-	-
39	39	4,86	Batu karang / rumput	-	-
40	40	0,85	Batu karang / rumput	-	-
41	41	0,27	Batu karang / rumput	-	-
42	42	0,22	Batu karang / rumput	-	-
43	43	0,28	Batu karang / rumput	-	-
44	44	0,25	Batu karang / rumput	-	-
45	45	3,78	Batu karang / rumput	-	-
46	46	0,49	Batu karang / rumput	-	-
47	47	2,56	Batu karang / rumput	-	-
48	48	4,22	Batu karang / rumput	-	-
49	49	0,23	Batu karang / rumput	-	-
50	50	0,26	Batu karang / rumput	-	-
51	51	0,25	Batu karang / rumput	-	-

Sumber : Badan Pertanahan Nasional Kabupaten Jember

Source : Land Affairs Service of Jember Regency

Tabel 1.1.7
Table

Jarak (Km) Terdekat Antar Kecamatan di Kabupaten Jember, 2021
The Shortest Distance (Km) between Subdistricts in Jember Regency, 2021

Kecamatan												
7	Gumukmas											
22 15	Puger											
12 25	Wulahan											
45 33	Ambulu											
52 47	Tempurejo											
66 74	Silo											
80 65	Mayang											
58 54	Mumbulan											
47 42	Jenggawah											
48 35	Aging											
33 34	Kambiqi											
16 21	Salung											
15 10	Umbulan											
10 15	Semboro											
5 12	Jombang											
25 30	Sumberbani											
15 20	Tanggul											
25 30	Bangpaksi											
22 27	Pandi											
44 49	Sukrambi											
52 47	Anjasm											
54 49	Wekasan											
82 55	Selaati											
74 69	Ladokembi											
80 75	Sumbopambi											
70 65	Sukowani											
50 51	Jolbuk											
40 35	Kalwates											
50 45	Sumberan											
50 45	Palaung											

Sumber : Badan Pertanahan Nasional Kabupaten Jember
Source : Land Affairs Service of Jember Regency

1.2 KEADAAN IKLIM CLIMATE CONDITION

Tabel 1.2.1 Pengamatan Unsur Iklim Menurut Bulan di Stasiun Meteorologi Banyuwangi, 2021
Observation of Climate Elements According to the Month in Station Jember Regency, 2021

Bulan Month	Suhu Udara Temperature (°C)			Kelembaban Udara Humidity (%)		
	Maks Max	Min	Rata-rata Average	Maks Max	Min	Rata-rata Average
(1)	(2)	(3)	(4)	(5)	(6)	(7)
Januari <i>January</i>	22.8	33.3	27.1	99.0	48.0	83.1
Februari <i>February</i>	23.0	32.2	26.6	100.0	61.0	86.2
Maret <i>March</i>	23.0	33.0	27.3	99.0	55.0	81.9
April <i>April</i>	23.0	32.4	27.9	98.0	50.0	76.6
Mei <i>May</i>	24.0	32.5	27.7	98.0	57.0	79.9
Juni <i>June</i>	22.5	32.0	27.0	100.0	58.0	81.6
Juli <i>July</i>	20.0	31.2	26.3	99.0	58.0	78.1
Agustus <i>August</i>	20.4	31.4	26.4	98.0	58.0	81.0
September <i>September</i>	22.2	31.4	26.6	99.0	60.0	80.8
Oktober <i>October</i>	20.6	32.4	27.1	99.0	57.0	78.8
November <i>November</i>	22.7	32.7	26.9	98.0	58.0	83.0
Desember <i>December</i>	22.8	34.2	27.7	99.0	51.0	80.0

Lanjutan Tabel/*Continued Table 1.2.1*

Bulan Month	Tekanan Udara Atmospheric Pressure (mb)	Kecepatan Angin/Wind Velocity (m/s)
(1)	(8)	(9)
Januari/ <i>January</i>	1002.0	2.1
Februari/ <i>February</i>	1002.7	1.8
Maret/ <i>March</i>	1003.0	2.4
April/ <i>April</i>	1004.5	2.8
Mei/ <i>May</i>	1004.4	2.8
Juni/ <i>June</i>	1005.6	2.8
Juli/ <i>July</i>	1006.0	3.6
Agustus/ <i>August</i>	1006.6	3.7
September/ <i>September</i>	1005.9	4.0
Oktober/ <i>October</i>	1005.1	3.9
November/ <i>November</i>	1002.9	2.9
Desember/ <i>December</i>	1003.5	3.3

Lanjutan Tabel/*Continued Table* 1.2.1

Bulan Month	Jumlah Curah Hujan Number of Precipitation (mm)	Jumlah Hari Hujan (hari) Number of Rainy Days (day)	Penyinaran Matahari Duration of Sunshine (%)
(1)	(14)	(15)	(16)
Januari/January	249.6	22	32.4
Februari/February	406.3	26	32.2
Maret/March	210.8	17	44.9
April/April	207.1	14	60.7
Mei/May	57.2	6	70.1
Juni/June	247.1	12	65.2
Juli/July	61.2	3	69.8
Agustus/August	65.5	9	67.2
September/September	154.8	11	55.9
Oktober/October	98.9	8	68.0
November/November	178.9	20	38.3
Desember/December	271.3	17	51.5

Sumber : Stasiun Meteorologi Banyuwangi
 Source : Banyuwangi Meteorology Station

2021

Pemerintahan

Government

02



**Terdapat
31 Kecamatan dan
248 Kelurahan dan
Desa**

*There is 31 Districts and 248
Sub-Districts and Villages*

PENJELASAN TEKNIS

1. Pemerintahan adalah suatu sistem yang mengatur segala kegiatan masyarakat dalam suatu daerah/wilayah/negara yang meliputi segala aspek kehidupan berdasarkan norma-norma tertentu.
2. Kabupaten Jember merupakan salah satu Kabupaten yang berada di Wilayah Propinsi Jawa Timur. Data Pemerintahan yang tersaji pada bab ini bersumber dari Bagian Pemerintah Desa Kabupaten Jember, Badan Kesatuan Bangsa dan Politik (Bakesbangpol), Sekretariat DPRD Kabupaten Jember Badan Kepegawaian Daerah (BKD) Kabupaten Jember.
3. Data yang tersaji meliputi data banyaknya kelurahan/desa, dusun/ lingkungan RW/RT dan jumlah Kepala Desa/Lurah serta perangkatnya menurut kecamatan, juga tersedia data pendidikan terakhir para kepala desa/kelurahan menurut kecamatan.
4. Kontribusi data dari Sekretariat DPRD Kabupaten Jember pada publikasi kali ini meliputi data banyaknya anggota DPRD tahun 2021 menurut partai politik, jenis kelamin dan pendidikan tertinggi yang ditamatkan.

TECHNICAL NOTES

1. *A government is an administrative system to regulate all of people activities in a certain area/region/nation, which includes all aspects of human life under the certain norms of humanity.*
2. *Jember Regency is one of the regencies in the East Java Province. The administration data presented in this chapter is derived from Village Administration Division Regency of Jember, National Unity and Politic (Bakesbangpol), Local House Representative (DPRD) Secretary of Jember Regency, Local Civil Service Agency (BKD) of Jember Regency.*
3. *The data presented includes the number of villages, RW/RT environment and the number of the heads of village as well as the officials by subdistrict. There is also the data of education level of heads of village by subdistrict.*
4. *The data of Local Representative Secretary of Jember Regency includes the number of representatives elected in 2021 by political party, sex and education level. Besides, there is data of legal product including the number of local regulation and decree presented in every year. There is also data of people complaints and official visit by representatives in*

Selain itu juga terdapat data jumlah produk hukum meliputi banyaknya peraturan daerah dan Surat Keputusan yang disajikan setiap tahun. Dan juga data jumlah pengaduan masyarakat dan kunjungan kerja yang telah dilakukan oleh anggota dewan selama tahun 2021 dirinci per bulan.

5. Data tentang banyaknya pegawai negeri sipil (PNS) daerah menurut instansi/badan/dinas/ satuan tugas organisasinya. Data pegawai dirinci juga menurut golongan, jenis kelamin, dan pendidikan yang ditamatkan.

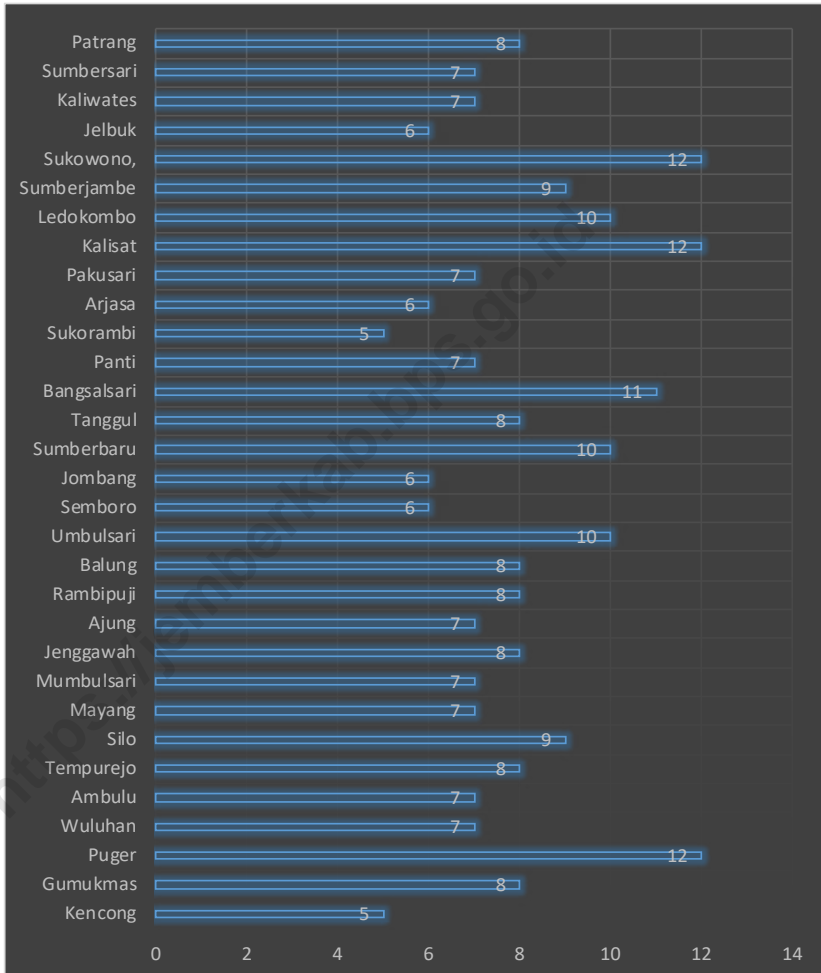
2021 presented in every month.

5. *In the last part of this chapter presented is the data of the number of local civil servants (PNS) by agency/services/task force. The data of civil servants includes group, sex and education level.*

<https://jemberkabupps.go.id>

Gambar 2.1
Figures

Jumlah Desa/Kelurahan Menurut Kecamatan, 2021
Number of Villages/Kelurahan by Subdistrict, 2021

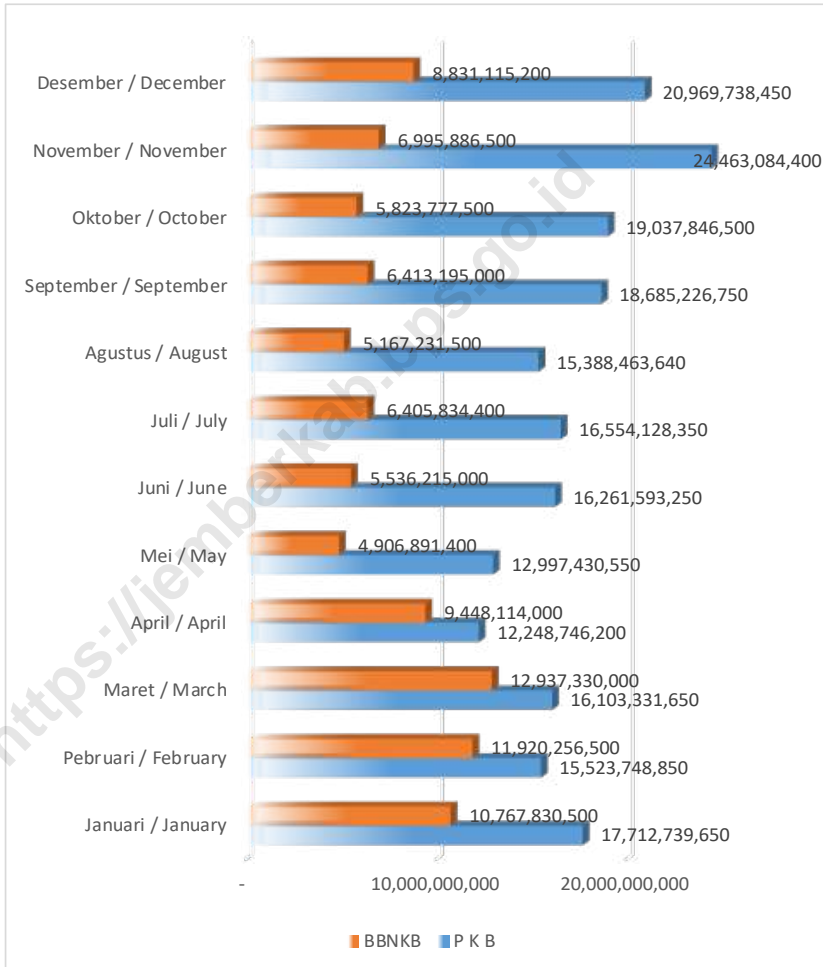


Sumber : Dinas Pemberdayaan Masyarakat dan Desa Kabupaten Jember

Source : Village Governance Division Regency of Jember

Gambar 2.2
Figures

Jumlah Pendapatan/Pajak PKB dan BBNKB (rupiah) Menurut Bulan di Kabupaten Jember, 2021
The Total Amount of Income/ PKB and BBNKB Taxes (rupiah) By Month in Jember Regency, 2021



Sumber : UPT. BPD Kabupaten Jember
Source : UPT. BKD of Jember Regency

2.1 WILAYAH ADMINISTRATIF ADMINISTRATIVE AREA

Tabel 2.1.1 **Jumlah Desa/Kelurahan Menurut Kecamatan, 2017-2021**
Table 2.1.1 **Number of Villages/Kelurahan by Subdistrict, 2017-2021**

Kecamatan Subdistrict	2017	2018	2019	2020	2021
(1)	(2)	(3)	(4)	(5)	(6)
Kencong	5	5	5	5	5
Gumuk Mas	8	8	8	8	8
Puger	12	12	12	12	12
Wuluhan	7	7	7	7	7
Ambulu	7	7	7	7	7
Tempurejo	8	8	8	8	8
Silo	9	9	9	9	9
Mayang	7	7	7	7	7
Mumbulsari	7	7	7	7	7
Jenggawah	8	8	8	8	8
Ajung	7	7	7	7	7
Rambipuji	8	8	8	8	8
Balung	8	8	8	8	8
Umbulsari	10	10	10	10	10
Semoro	6	6	6	6	6
Jombang	6	6	6	6	6
Sumberbaru	10	10	10	10	10
Tanggul	8	8	8	8	8
Bangsalsari	11	11	11	11	11
Panti	7	7	7	7	7
Sukorambi	5	5	5	5	5
Arjasa	6	6	6	6	6
Pakusari	7	7	7	7	7
Kalisat	12	12	12	12	12
Ledokombo	10	10	10	10	10
Sumberjambe	9	9	9	9	9
Sukowono	12	12	12	12	12
Jelbuk	6	6	6	6	6
Kaliwates	7	7	7	7	7
Sumbersari	7	7	7	7	7
Patrang	8	8	8	8	8
Kabupaten Jember	226	226	226	226	266

Catatan/Note: ¹ Termasuk kelurahan dan Unit Permukiman Transmigrasi (UPT)/Include Transmigration Settlement Unit
 Sumber/Source: Peraturan Kepala Badan Pusat Statistik Nomor 29 Tahun 2018 Tanggal 15 Januari 2018 tentang Perubahan Atas Peraturan Kepala Badan Pusat Statistik Nomor 55 Tahun 2017 tentang Kode dan Nama Wilayah Kerja Statistik Tahun 2017
 Chief Statistician Regulation Number 29/2018, January 15 2018, as a revision of Chief Statistician Regulation Number 55 of 2017 on Code and Name of Regional Level of Data Collection.

Tabel
Table 2.1.2

Banyaknya Kelurahan/Desa dan Dusun Menurut Kecamatan di Kabupaten Jember , 2021
Number of Village and Subvillage By Subdistricts in Jember Regency, 2021

Kecamatan Subdistrict	Desa/Kelurahan Village	Dusun/ Lingkungan Subvillage
(1)	(2)	(3)
Kencong	5	24
Gumuk Mas	8	24
Puger	12	37
Wuluhan	7	25
Ambulu	7	27
Tempurejo	8	29
Silo	9	41
Mayang	7	24
Mumbulsari	7	26
Jenggawah	8	36
Ajung	7	35
Rambipuji	8	42
Balung	8	27
Umbulsari	10	28
Semoro	6	14
Jombang	6	17
Sumberbaru	10	36
Tanggul	8	24
Bangsalsari	11	41
Panti	7	29
Sukorambi	5	16
Arjasa	6	26
Pakusari	7	26
Kalisat	12	48
Ledokombo	10	39
Sumberjambe	9	58
Sukowono	12	27
Jelbuk	6	40
Kaliwates	7	32
Sumbersari	7	33
Patrang	8	38
Kabupaten Jember	248	969

Sumber : Dinas Pemberdayaan Masyarakat dan Desa Kabupaten Jember
Source : Village Governance Division Regency of Jember

Tabel
Table 2.1.3

Banyaknya Perangkat Kelurahan/Desa, Jumlah RT dan RW Menurut Kecamatan di Kabupaten Jember, 2021
Number of Village Tools, RT and RW By Subdistricts in Jember Regency, 2021

Kecamatan Subdistrict	perangkat Desa (sekdes PNS dan perangkat Desa) Village tools	Anggota BPD	RT	RW
(1)	(2)	(3)	(4)	(5)
Kencong	59	45	525	123
Gumuk Mas	80	72	453	159
Puger	121	108	659	228
Wuluh	74	63	716	126
Ambulu	76	63	642	200
Tempurejo	85	72	440	110
Silo	104	81	617	208
Mayang	73	63	348	108
Mumbulsari	75	63	463	86
Jenggawah	92	72	535	94
Ajung	84	63	495	108
Rambipuji	98	72	508	151
Balung	83	72	369	100
Umbulsari	98	90	450	153
Semoro	56	54	328	114
Jombang	59	54	404	134
Sumberbaru	106	90	597	166
Tanggul	80	72	483	140
Bangsalsari	118	99	581	242
Panti	78	63	423	91
Sukorambi	51	45	258	79
Arjasa	68	54	259	65
Pakusari	75	63	293	96
Kalisat	132	108	489	152
Ledokombo	109	90	424	145
Sumberjambe	121	81	446	104
Sukowono	111	108	395	142
Jelbuk	82	54	227	78
Kaliwates	-	-	-	-
Sumbersari	-	-	-	-
Patrang	-	-	-	-
Kabupaten Jember	2 448	2 034	12 827	3 702

Sumber : Dinas Pemberdayaan Masyarakat dan Desa Kabupaten Jember
Source : Village Governance Division Regency of Jember

Tabel
Table 2.1.4

**Banyaknya Kepala Desa Menurut Kecamatan dan Pendidikan yang
Ditamatkan di Kabupaten Jember, 2021**
*The Number Village Head/Lurah According to Subdistricts and His
Educational level in Jember Regency, 2021*

Kecamatan Subdistrict	SMP YHS	SMA SHS	SMA Keatas University/ Collage	Jumlah Total
(1)	(2)	(3)	(4)	(5)
Kencong	0	5	0	5
Gumuk Mas	0	6	2	8
Puger	2	8	2	12
Wuluhan	1	3	3	7
Ambulu	0	5	2	7
Tempurejo	0	5	3	8
Silo	1	5	3	9
Mayang	0	4	3	7
Mumbulsari	0	6	1	7
Jenggawah	2	5	1	8
Ajung	0	6	1	7
Rambipuji	0	6	2	8
Balung	0	5	2	7
Umbulsari	0	9	1	10
Semboro	1	3	2	6
Jombang	1	2	2	5
Sumberbaru	0	8	2	10
Tanggul	1	5	2	8
Bangsalsari	0	8	3	11
Panti	0	5	2	7
Sukorambi	0	2	3	5
Arjasa	1	4	3	8
Pakusari	1	5	1	7
Kalisat	3	7	2	12
Ledokombo	1	6	3	10
Sumberjambe	0	6	3	9
Sukowono	1	8	3	12
Jelbuk	2	4	0	6
Kaliwates	-	-	-	-
Sumbersari	-	-	-	-
Patrang	-	-	-	-
Kabupaten Jember	18	151	57	226

Sumber : Dinas Pemberdayaan Masyarakat dan Desa Kabupaten Jember
Source : Village Governance Division Regency of Jember

Tabel
Table 2.1.5

Banyaknya Perangkat Desa Menurut Kecamatan di Kabupaten Jember, 2021

The Number of Villages officials According to Subdistrict in Jember Regency, 2021

Kecamatan Subdistrict	Kades Head of Village	Sekdes Secretary of Village	Kepala Urusan Head of Division		
			Tata Usaha & Umum Administration & Public	Keuangan Financial	Perencanaan Planning
(1)	(2)	(3)	(4)	(5)	(6)
Kencong	5	5	5	5	5
Gumuk Mas	8	8	8	8	8
Puger	12	12	12	12	12
Wuluh	7	7	7	7	7
Ambulu	7	7	7	7	7
Tempurejo	8	8	8	8	8
Silo	9	9	9	9	9
Mayang	7	7	7	7	7
Mumbulsari	7	7	7	7	7
Jenggawah	8	8	8	8	8
Ajung	7	7	7	7	7
Rambipuji	8	8	8	8	8
Balung	8	8	8	8	8
Umbulsari	10	10	10	10	10
Semoro	6	6	6	6	6
Jombang	6	6	6	6	6
Sumberbaru	10	10	10	10	10
Tanggul	8	8	8	8	8
Bangsalsari	11	11	11	11	11
Panti	7	7	7	7	7
Sukorambi	5	5	5	5	5
Arjasa	6	6	6	6	6
Pakusari	7	7	7	7	7
Kalisat	12	12	12	12	12
Ledokombo	10	10	10	10	10
Sumberjambe	9	9	9	9	9
Sukowono	12	12	12	12	12
Jelbuk	6	6	6	6	6
Kaliwates	7	7	-	-	-
Sumbersari	7	7	-	-	-
Patrang	8	8	-	-	-
Kabupaten Jember	248	248	226	226	226

Sumber : Dinas Pemberdayaan Masyarakat dan Desa Kabupaten Jember

Source : Village Governance Division Regency of Jember

Lanjutan Tabel/Continued Table 2.1.5

Kecamatan Subdistrict	Kepala Seksi Head of Section			
	Pemerintahan Government	Kesejahteraan Welfare of People	Pelayanan Service	Kasun/ Kaling Head of Sub village
(1)	(7)	(8)	(9)	(10)
Kencong	5	5	5	24
Gumuk Mas	8	8	8	24
Puger	12	12	12	37
Wuluhan	7	7	7	25
Ambulu	7	7	7	27
Tempurejo	8	8	8	29
Silo	9	9	9	41
Mayang	7	7	7	24
Mumbulsari	7	7	7	26
Jenggawah	8	8	8	36
Ajung	7	7	7	35
Rambipuji	8	8	8	42
Balung	8	8	8	27
Umbulsari	10	10	10	28
Semoro	6	6	6	14
Jombang	6	6	6	17
Sumberbaru	10	10	10	36
Tanggul	8	8	8	24
Bangsalsari	11	11	11	41
Panti	7	7	7	29
Sukorambi	5	5	5	16
Arjasa	6	6	6	26
Pakusari	7	7	7	26
Kalisat	12	12	12	48
Ledokombo	10	10	10	39
Sumberjambe	9	9	9	58
Sukowono	12	12	12	27
Jelbuk	6	6	6	40
Kaliwates	-	-	-	32
Sumbersari	-	-	-	33
Patrang	-	-	-	38
Kabupaten Jember	226	226	226	969

Sumber : Dinas Pemberdayaan Masyarakat dan Desa Kabupaten Jember

Source : Village Governance Division Regency of Jember

2.2 DEWAN PERWAKILAN RAKYAT THE HOUSE OF REPRESENTATIVES

Tabel 2.2.1 **Banyaknya Anggota DPRD Menurut Partai Politik di Kabupaten Jember, 2021**
Table 2.2.1 **Number of Local Representatives By Political Party in Jember Regency, 2021**

Partai Politik Political Party	Anggota DPRD Local Representatives	Persentase Percentage
(1)	(2)	(3)
1. Partai Gerindra	7	14
2. Partai Kebangkitan Bangsa	8	16
3. PDI Perjuangan	7	14
4. Partai Keadilan Sejahtera	6	12
5. Partai Golongan Karya	2	4
6. Partai Nasdem	8	16
7. PERINDO	2	4
8. Partai Persatuan Pembangunan	5	10
9. Partai Demokrat	2	4
10. Partai Berkarya	1	2
11. Partai Amanat Nasional	2	4
Jumlah/Total	50	100

Sumber : Sekretariat DPRD Kabupaten Jember

Source : Local House of Representatives Secretary Regency Jember

Tabel
Table 2.2.2

Banyaknya Anggota DPRD Menurut Partai Politik dan Jenis Kelamin di Kabupaten Jember, 2021
Number of Local Representatives By Political Party and Sex in Jember Regency, 2021

Partai Politik Political Party	Laki-laki Male	Perempuan Female	Jumlah Total
(1)	(2)	(3)	(4)
1. Partai Gerindra	6	1	7
2. Partai Kebangkitan Bangsa	6	2	8
3. PDI Perjuangan	6	1	7
4. Partai Keadilan Sejahtera	5	1	6
5. Partai Golongan Karya	2	0	2
6. Partai Nasdem	7	1	8
7. PERINDO	1	1	2
8. Partai Persatuan Pembangunan	4	1	5
9. Partai Demokrat	2	0	2
10. Partai Berkarya	1	0	1
11. Partai Amanat Nasional	2	0	2
Jumlah/Total	42	8	50

Sumber : Sekretariat DPRD Kabupaten Jember

Source : Local House of Representatives Secretary Regency Jember

Tabel
Table 2.2.3

Banyaknya Anggota DPRD Menurut Partai Politik dan Tingkat Pendidikan di Kabupaten Jember, 2021
The Number of Local Representatives By Political Party and Educational Level in Jember Regency, 2021

Partai Politik Political Party	SLTP Junior High School	SMA Senior High School	DIII/Akademi DIII/Academy	S1/S2
(1)	(2)	(3)	(4)	(5)
1. Partai Gerindra	0	2	0	5
2. Partai Kebangkitan Bangsa	0	1	1	6
3. PDI Perjuangan	0	1	1	5
4. Partai Keadilan Sejahtera	0	3	0	3
5. Partai Golongan Karya	0	0	0	2
6. Partai Nasdem	0	5	0	3
7. PERINDO	0	0	0	2
8. Partai Persatuan Pembangunan	0	3	0	2
9. Partai Demokrat	0	0	0	2
10. Partai Berkarya	0	1	0	0
11. Partai Amanat Nasional	0	0	0	2
Jumlah/Total	0	16	2	32

Sumber : Sekretariat DPRD Kabupaten Jember

Source : Local House of Representatives Secretary Regency Jember

Tabel
Table 2.2.4

Perkembangan Banyaknya Produk DPRD Menurut Jenis Produk di Kabupaten Jember, 1998-2021
The Development Number of Representatives Products By Product Type in Jember Regency, 1998-2021

Tahun Year	Peraturan Daerah Local Regulation	Surat Keputusan Decree	Jumlah Total
(1)	(2)	(3)	(4)
1998	165	21	37
1999	1	24	25
2000	106	36	142
2001	30	16	46
2002	27	22	49
2003	38	33	71
2004	3	21	24
2005	24	22	46
2006	19	33	52
2007	14	23	37
2008	15	23	38
2009	2	22	24
2010	2	25	27
2011	2	25	27
2012	9	37	46
2013	3	23	26
2014	3	25	28
2015	11	24	35
2016	10	26	36
2017	4	35	39
2018	9	30	39
2019	2	27	29
2020	5	13	18
2021

Sumber : Sekretariat DPRD Kabupaten Jember
Source : Local House of Representatives Secretary Regency Jember

Tabel
Table 2.2.5

Jumlah Kunjungan Kerja dan Pengaduan di DPRD Kabupaten Jember Menurut Bulan di Kabupaten Jember, Tahun 2021
Number of Official Visit and Complains in Local House of Representatives Regency of Jember By Months in Jember Regency, 2021

Bulan Month	Kunjungan Kerja Official Visit		Pengaduan Complain
	Komisi Commission	Perorangan Personal	
(1)	(2)	(3)	(4)
Januari / January	0	2	18
Pebruari / February	0	5	11
Maret / March	1	2	10
April / April	0	0	7
Mei / May	0	0	9
Juni / June	0	2	10
Juli / July	2	4	14
Agustus / August	6	1	12
September / September	15	2	12
Oktober / October	8	7	11
November / November	4	4	14
Desember / December	0	0	12
Jumlah / Total	36	29	140

Sumber : Sekretariat DPRD Kabupaten Jember

Source : Local House of Representatives Secretary Regency Jember

2.3 SUMBER DAYA MANUSIA HUMAN RESOURCES

Tabel 2.3.1 Jumlah Pegawai Negeri Sipil Menurut Jabatan dan Jenis Kelamin, Desember 2020 dan Desember 2021
Table 2.3.1 Number of Civil Servants by Occupation and Sex, Desember 2020 dan Desember 2021

Jabatan <i>Occupation</i>	2020		Jumlah <i>Total</i>
	Laki-laki <i>Male</i>	Perempuan <i>Female</i>	
(1)	(2)	(3)	(4)
Jabatan Pimpinan Tinggi Utama <i>Senior Executives</i>	-	-	-
Jabatan Pimpinan Tinggi Madya <i>Middle Executives</i>	-	-	-
Jabatan Pimpinan Tinggi Pratama <i>Junior Executives</i>	26	7	33
Administrator/Administrator	124	42	166
Pengawas/Supervisor	296	135	431
Eselon V/5th Echelon	-	-	-
Jabatan Fungsional Dosen <i>Certain Functional Position for Lecturer</i>	-	-	-
Jabatan Fungsional Guru <i>Certain Functional Position for Teacher</i>	2 240	3 486	5 726
Jabatan Fungsional Medis <i>Certain Functional Position for Medical Field</i>	303	761	1 064
Jabatan Fungsional Teknis <i>Certain Functional Position for Technical Field</i>	140	55	195
Jabatan Fungsional Umum/Pelaksana <i>General Functional Position</i>	2 811	1 583	4 394
Jumlah/Total	5 940	6 069	12 009

Lanjutan Tabel/*Continued Table 2.3.1*

Jabatan <i>Occupation</i>	2021		Jumlah <i>Total</i>
	Laki-laki <i>Male</i>	Perempuan <i>Female</i>	
(1)	(2)	(3)	(4)
Jabatan Pimpinan Tinggi Utama <i>Senior Executives</i>	-	-	-
Jabatan Pimpinan Tinggi Madya <i>Middle Executives</i>	-	-	-
Jabatan Pimpinan Tinggi Pratama <i>Junior Executives</i>	27	4	31
Administrator/ <i>Administrator</i>	148	50	198
Pengawas/ <i>Supervisor</i>	365	212	577
Eselon V/ <i>5th Echelon</i>	-	-	-
Jabatan Fungsional Dosen <i>Certain Functional Position for Lecturer</i>	-	-	-
Jabatan Fungsional Guru <i>Certain Functional Position for Teacher</i>	1 971	3 228	5 199
Jabatan Fungsional Medis <i>Certain Functional Position for Medical Field</i>	293	742	1 035
Jabatan Fungsional Teknis <i>Certain Functional Position for Technical Field</i>	93	44	137
Jabatan Fungsional Umum/Pelaksana <i>General Functional Position</i>	2 423	1 367	3 790
Jumlah/<i>Total</i>	5 320	5 647	10 967

Catatan/Note: ...

Sumber : Badan Kepegawaian Daerah Kabupaten Jember

Source : Board of Regional Employee Of Jember Regency

Tabel
Table 2.3.2

Jumlah Pegawai Negeri Sipil Menurut Tingkat Pendidikan dan Jenis Kelamin Desember 2020 dan Desember 2021
Number of Civil Servants by Educational Level and Sex December 2020 and December 2021

Tingkat Pendidikan <i>Educational Level</i>	2020		
	Laki-laki <i>Male</i>	Perempuan <i>Female</i>	Jumlah <i>Total</i>
(1)	(2)	(3)	(4)
Sekolah Dasar (SD) <i>Primary School</i>	353	12	365
Sekolah Menengah Pertama (SMP) <i>Junior High School</i>	441	34	475
Sekolah Menengah Atas (SMA) <i>Senior High School</i>	1 594	636	2 230
Diploma I/Akta I <i>Diploma I/Akta I</i>	9	27	36
Diploma II/Akta II <i>Diploma II/Akta II</i>	196	205	401
Diploma III/Akta III <i>Diploma III/Akta III</i>	296	843	1 139
Diploma IV/Akta IV <i>Diploma IV/Akta IV</i>	30	41	71
S1/Sarjana <i>Under Graduate/Bachelor</i>	2 719	4 074	6 793
S2/Pasca Sarjana <i>Graduate</i>	296	196	492
S3/Doktor/Ph.D <i>Post Graduate</i>	6	1	7
Jumlah/Total	5 940	6 069	12 009

Lanjutan Tabel/*Continued Table 2.3.2*

Tingkat Pendidikan <i>Educational Level</i>	2021		
	Laki-laki <i>Male</i>	Perempuan <i>Female</i>	Jumlah <i>Total</i>
(1)	(5)	(6)	(7)
Sekolah Dasar (SD) <i>Primary School</i>	308	10	318
Sekolah Menengah Pertama (SMP) <i>Junior High School</i>	391	29	420
Sekolah Menengah Atas (SMA) <i>Senior High School</i>	1 395	536	1 931
Diploma I/Akta I <i>Diploma I/Akta I</i>	5	20	25
Diploma II/Akta II <i>Diploma II/Akta II</i>	132	129	261
Diploma III/Akta III <i>Diploma III/Akta III</i>	292	823	1 115
Diploma IV/Akta IV <i>Diploma IV/Akta IV</i>	28	40	68
S1/Sarjana <i>Under Graduate/Bachelor</i>	2 495	3 869	6 364
S2/Pasca Sarjana <i>Graduate</i>	269	190	459
S3/Doktor/Ph.D <i>Past Graduate</i>	5	1	6
Jumlah/Total	5 320	5 647	10 967

Catatan/Note: ...

Sumber : Badan Kepegawaian Daerah Kabupaten Jember

Source : Board of Regional Employee Of Jember Regency

Tabel
Table 2.3.3

Jumlah Pegawai Negeri Sipil Menurut Tingkat Kepangkatan dan Jenis Kelamin Desember 2020 dan Desember 2021
Number of Civil Servants by Hierarchy and Sex, December 2020 and December 2021

Pangkat/Golongan/Ruang Hierarchy	2020		
	Laki-laki Male	Perempuan Female	Jumlah Total
(1)	(2)	(3)	(4)
Golongan I/Range I	545	28	573
1. I/A (Juru Muda)/Junior Clerk	-	-	-
2. I/B (Juru Muda Tingkat I)/First Class Junior Clerk	19	3	22
3. I/C (Juru)/Clerk	111	4	115
4. I/D (Juru Tingkat I)/First Class Clerk	415	21	436
Golongan II/Range II	1 669	954	2 623
5. II/A (Pengatur Muda)/Junior Supervisor	181	22	203
6. II/B (Pengatur Muda Tingkat I) First Class Junior Supervisor	333	127	460
7. II/C (Pengatur)/Supervisor	614	514	1 128
8. II/D (Pengatur Tingkat I)/First Class Supervisor	541	291	832
Golongan III/Range III	1 971	2 918	4 889
9. III/A (Penata Muda)/Junior Superintendent	484	859	1 343
10. III/B (Penata Muda Tingkat I) First Class Junior Superintendent	515	879	1 394
11. III/C (Penata)/Superintendent	411	502	913
12. III/D (Penata Tingkat I)/First Class Superintendent	561	678	1 239
Golongan IV/Range IV	1 755	2 169	3 924
13. IV/A (Pembina)/Administrator	646	613	1 259
14. IV/B (Pembina Tingkat I)/First Class Administrator	1 034	1 485	2 519
15. IV/C (Pembina Utama Muda)/Junior Administrator	69	67	136
16. IV/D (Pembina Utama Madya)/Middle Administrator	3	2	5
17. IV/E (Pembina Utama)/Senior Administrator	3	2	5
Jumlah/Total	5 940	6 069	12 009

Lanjutan Tabel/Continued Table 2.3.3

Pangkat/Golongan/Ruang Hierarchy	2021		
	Laki-laki Male	Perempuan Female	Jumlah Total
(1)	(5)	(6)	(7)
Golongan I/Range I	497	25	522
1. I/A (Juru Muda)/Junior Clerk	-	-	-
2. I/B (Juru Muda Tingkat I)/First Class Junior Clerk	9	3	12
3. I/C (Juru)/Clerk	42	-	42
4. I/D (Juru Tingkat I)/First Class Clerk	446	22	468
Golongan II/Range II	1 519	817	2 336
5. II/A (Pengatur Muda)/Junior Supervisor	84	22	106
6. II/B (Pengatur Muda Tingkat I) First Class Junior Supervisor	376	104	480
7. II/C (Pengatur)/Supervisor	324	394	718
8. II/D (Pengatur Tingkat I)/First Class Supervisor	735	297	1 032
Golongan III/Range III	1 827	2 873	4 700
9. III/A (Penata Muda)/Junior Superintendent	384	728	1 112
10. III/B (Penata Muda Tingkat I) First Class Junior Superintendent	521	885	1 406
11. III/C (Penata)/Superintendent	410	658	1 068
12. III/D (Penata Tingkat I)/First Class Superintendent	512	602	1 114
Golongan IV/Range IV	1 477	1 932	3 409
13. IV/A (Pembina)/Administrator	549	593	1 142
14. IV/B (Pembina Tingkat I)/First Class Administrator	867	1 285	2 152
15. IV/C (Pembina Utama Muda)/Junior Administrator	53	50	103
16. IV/D (Pembina Utama Madya)/Middle Administrator	4	2	6
17. IV/E (Pembina Utama)/Senior Administrator	4	2	6
Jumlah/Total	5 320	5 647	10 967

Catatan/Note: ...

Sumber : Badan Kepegawaian Daerah Kabupaten Jember

Source : Board of Regional Employee Of Jember Regency

2.4 KEUANGAN DAERAH LOCAL FINANCE

Tabel
Table 2.4.1 Target dan Realisasi Pendapatan Asli Daerah (PAD) di Kabupaten Jember, 2021
The Target and Realization of Local Genuine Income (PAD) in Jember Regency, 2021

Uraian Description	Target Target (Rp)	Realisasi Realization (Rp)	%
(1)	(2)	(3)	(4)
I. Pendapatan Daerah
I.1 Pendapatan Asli Daerah (PAD)
I.1.1 Pajak Daerah
1. Pj. Hotel
2. Pj. Restoran
3. Pj. Hiburan
4. Pj. Reklame
5. Pj. Penerangan Jalan
6. Pj. Parkir
7. Pj. Air Bawah Tanah
8. Pj. Mineral Bukan Logam dan Batuan
9. Pj. Bumi dan Bangunan (PBB)
10. Pj. Bea Perolehan Hak Atas Tanah dan Bangunan (BPHTB)
1.1.2 Retribusi Daerah
1. Ret. Pelayanan Kesehatan
2. Ret. Pelayanan Persampahan / Kebersihan
3. Ret. Pengangkutan Sampah dari Sumbernya/Lokasi pembuangan
4. Ret. Sewa Tanah dan Bangunan Kantor
5. Ret. Pelayanan Pemakaman dan Pengabuan Mayat
6. Ret. Parkir berlangganan

Lanjutan Tabel/*Continued Table 2.4.1*

Uraian Description	Target Target (Rp)	Realisasi Realization (Rp)	%
(1)	(2)	(3)	(4)
7. Ret. Pelayanan Pasar
8. Ret. Pengujian Kendaraan bermotor
9. Ret Pemeriksaan Alat Pemadam Kebakaran
10. Ret. Penyedotan dan Penyediaan Kakus
11. Ret. Pengendalian Menara Telekomunikasi
12. Ret. Sewa Rumah Dinas Guru
13. Ret. Pemakaian Kekayaan Daerah
14. Ret. Ruangan/Kios Bandara
15. Ret Pasar Grosir/Pertokoan
16. Ret Terminal
17. Ret. Khusus Tempat Parkir
18. Ret Tempat Penginapan / Villa Pesanggrahan
19. Ret. RPH
20. Ret. Tempat Rekreasi dan Olahraga
21. Sewa GOR, Lap. Tenis PKPSO dan Stadion se-Kab. Jember
22. Ret. IMB
23. Ret. Pendirian Menara Telekomunikasi
24. Ret. Ijin Gangguan
25. Retribusi ijin Trayek
26. Retribusi Ijin Usaha Perikanan kepada Orang Pribadi
27. Ret. Penggunaan Ruas Jalan Tertentu (Rumija)

Lanjutan Tabel/Continued Table 2.4.1

Uraian Description	Target Target (Rp)	Realisasi Realization (Rp)	%
(1)	(2)	(3)	(4)
1.1.3 Hasil Pengelolaan Kekayaan Daerah yang Dipisahkan
1. PDAM
2. PT. Bank Jatim (Deviden)
1.1.4 Lain-lain pendapatan
1. Penjualan Kendaraan Dinas Roda Empat
2. Penjualan Hasil Pertanian
3. Penjualan Hasil perkebunan
4. Penjualan Hasil Peternakan
5. Penjualan Hasil Perikanan
6. Penjualan Hasil Lelang Barang Bekas Bongkar
7. Pelepasan Hak Atas Tanah
8. Jasa Giro Kas Daerah
9. Bunga Deposito pada Bank Jatim
10. Penerimaan Lain-lain
11. Pendapatan dari Pengembalian
12. Penerimaan Lain-lain PAD
13. Dana Kapitasi JKN
14. Pendapatan Badan Layanan Umum (BLUD)
1.2 Dana Perimbangan
1.2.1 Bagi Hasil Pajak & Bagi Hasil Bukan Pajak

Lanjutan Tabel/*Continued Table 2.4.1*

Uraian Description	Target Target (Rp)	Realisasi Realization (Rp)	%
(1)	(2)	(3)	(4)
1.2.1.1 Bagi Hasil Pajak
1. Penghasilan Orang Pribadi
2. Bumi dan Bangunan Sektor Perkebunan
3. Bumi dan Bangunan Sektor Perhutanan
4. Bagi Hasil Cukai Hasil Tembakau
5. Bagi Hasil dari Pajak Bumi dan Bangunan
1.2.1.2. Bagi Hasil Bukan Pajak/SDA
1. Bagi Hasil dari Pertambangan Minyak Bumi
2. Bagi Hasil dari Pertambangan Gas Bumi
3. Bagi Hasil dari Pertambangan Panas Bumi
4. Bagi Hasil dari Dumber Daya Mineral dan Batubara
5. Bagi Hasil dari Sumber Daya Alam Perikanan
6. Bagi Hasil Sumber Daya Alam Kehutanan
1.2.2 Dana Alokasi Umum (DAU)
1.2.3 Dana Alokasi Khusus (DAK)
1.3 LAIN-LAIN PENDAPATAN DAERAH YANG SAH
1.3.1 Pendapatan Hibah Dari Pemerintah

Lanjutan Tabel/Continued Table 2.4.1

Uraian Description	Target Target (Rp)	Realisasi Realization (Rp)	%
(1)	(2)	(3)	(4)
1.3.2 Dana Bagi Hasil Pajak dari Provinsi
1. Bagi Hasil Pajak Kendaraan Bermotor (PKB)
2. Bagi Hasil Bea Balik Nama Kendaraan Bermotor (BBNKB)
3. Bagi Hasil Pajak Bahan Bakar Kendaraan Diatas *) dihapus
4. Bagi Hasil Pajak Bahan Bakar Kendaraan Bermotor (PBBKB)
5. Pajak Rokok
6. Pajak Air Permukaan
1.3.3 Dana Penyesuaian dan Otonomi Khusus
1. Pendapatan DP Tamb. Penghasilan Guru PNS
2. Pendapatan Tunjangan Profesi Guru PNSD
3. Dana Desa (APBN)
4. Dana Proyek Pemda dan Desentralisasi
1.3.4 Bantuan Keuangan dari Provinsi Pemda Lainnya
1. Bantuan Keuangan dari Provinsi/Pemda Lainnya
1.3.5 Dana Darurat Hasil Retribusi Penjualan Kayu Jati

Sumber : Badan Pengelolaan Keuangan dan Aset Daerah Pemerintah Kabupaten Jember

Source : Financial Management Agency and Regional Assets of the District Government of Jember

Tabel
Table 2.4.2

**Rencana dan Realisasi Anggaran Belanja Daerah di Kabupaten Jember
(Triliun Rupiah), 2021**
**The Plan and Realization of The Budget Expenditures of Regency
Government in Jember Regency (Trilyun Rupiahs) , 2021**

Uraian Pendapatan <i>Income Description</i>	Rencana <i>Plan</i> (Rp)	Realisasi <i>Realization</i> (Rp)	%
(1)	(2)	(3)	(4)
BELANJA
A. BELANJA TIDAK LANGSUNG
1. Belanja Pegawai
2. Belanja Hibah
3. Belanja Bantuan Sosial
4. Belanja Bagi Hasil Kepada Provinsi / Kota / Kabupaten Pemerintahan Desa
5. Belanja Bantuan Keuangan Kepada Kota/ Kabupaten/ Provinsi Pemerintahan Desa
6. Belanja Tidak Terduga
B. BELANJA LANGSUNG
1. Belanja Pegawai
2. Belanja Barang dan Jasa
3. Belanja Modal
Surplus / Defisit
PENERIMAAN PEMBIAYAAN DAERAH
1. Bagian Sisa Lebih perhitungan Anggaran Tahun Sebelumnya
2. Penerimaan Kembali Penerimaan Pinjaman
PENGELUARAN PEMBIAYAAN DAERAH
1. Penyertaan Modal (Investasi) Pemerintah Daerah
PEMBIAYAAN NETTO
SISA LEBIH/KURANG PEMBIAYAAN TAHUN BERKENAAN

Sumber : Badan Perencanaan dan Pembangunan Kabupaten Jember
Source : Planning and Developing Agency Regency of Jember

Tabel
Table 2.4.3

Jumlah Pendapatan/Pajak PKB dan BBNKB (rupiah) Menurut Bulan di Kabupaten Jember, 2021
The Total Amount of Income/PKB and BBNKB Taxes (rupiah) By Month in Jember Regency, 2021

Bulan Month	P K B	BBNKB	Jumlah Total
(1)	(2)	(3)	(4)
Januari / January	17 462 580 200	8 185 633 200	25 648 213 400
Pebruari / February	14 872 945 850	6 747 811 000	21 620 756 850
Maret / March	17 293 125 850	10 022 927 100	27 316 052 950
April / April	15 706 611 325	12 297 215 000	28 003 826 325
Mei / May	14 548 124 850	10 399 605 600	24 947 730 450
Juni / June	16 852 055 450	10 454 179 000	27 306 234 450
Juli / July	15 160 753 700	8 273 348 000	23 434 101 700
Agustus / August	16 692 122 300	9 241 239 000	25 933 361 300
September / September	18 269 391 050	9 637 627 000	27 907 018 050
Oktober / October	18 713 023 900	9 952 337 500	28 665 361 400
November / November	22 532 769 250	11 643 362 500	34 176 131 750
Desember / December	24 261 347 200	13 283 222 000	37 544 569 200
Jumlah / Total	212 364 850 925	120 138 506 900	332 503 357 825

Sumber : UPT. BPD Kabupaten Jember
Source : UPT. BKD of Jember Regency

2021

Penduduk dan Ketenagakerjaan

03

Population and Employment



**Jumlah Penduduk
Kabupaten Jember 2.581.486
jiwa**

*Number of Population Jember
Regency 2.581.486 Inhabitants*

PENJELASAN TEKNIS

TECHNICAL NOTES

1. Sebagian besar data yang tersaji pada bab ini adalah hasil olahan dari kegiatan survei dan sensus yang dilaksanakan oleh BPS Kabupaten Jember. Sebagian lainnya diperoleh dari Dinas Tenaga Kerja dan Transmigrasi Kabupaten Jember.
2. Data Sensus Penduduk (SP) diperoleh dengan cara sensus, yaitu mendata langsung setiap jiwa penduduk secara lengkap di wilayah Indonesia yang dilakukan sepuluh tahun sekali. Salah satu maksud diselenggarakannya SP adalah untuk menghitung secara tepat jumlah penduduk dan memantau laju pertumbuhannya.
3. Data penduduk berdasarkan hasil proyeksi penduduk tahun 2010 – 2020 dengan menggunakan data dasar hasil Sensus Penduduk tahun 2010 (SP2010). Data SP2010 ini menggambarkan
4. keadaan penduduk. Karena Sensus diadakan setiap sepuluh tahun sekali maka data penduduk rinci seperti SP tidak memungkinkan untuk dibuatkan.
5. Masing-masing maksud dan cara mendapatkan data tersebut tentu saja mengandung kelebihan dan kekurangannya. Data sensus yang didapat dengan cara pendataan

1. *Most of data presented in this chapter is the result of survey conducted by Central Statistics Bureau Statistics of Jember Regency. The others are obtained from Labor Force and Transmigration Service of Jember Regency.*
2. *The data of census (SP) is obtained from collecting data of citizens completely. One of goals of census is to collect accurate data of population and watch the growth rate. Something to note is that the data represents the condition of June 30th 2010.*
3. *The data from Statistics of Jember Regency is the result of census 2010. The data of result of census 2010 in this publishment is aimed to give comparison with other related data of*
4. *demography. As the extra data, the presentation of population data will not continue every year in this annual publishment since the census is conducted only every ten years.*
5. *Every way and method used is of course has its own superiority and defect. The census data obtained form collecting complete data is seen as the most accurate. But census is not conducted annually so that it is obtained only every ten*

yang lengkap diyakini paling akurat. Namun sensus tidak dilakukan setiap tahun. Sehingga data ini hanya tersedia setiap sepuluh tahun sekali.

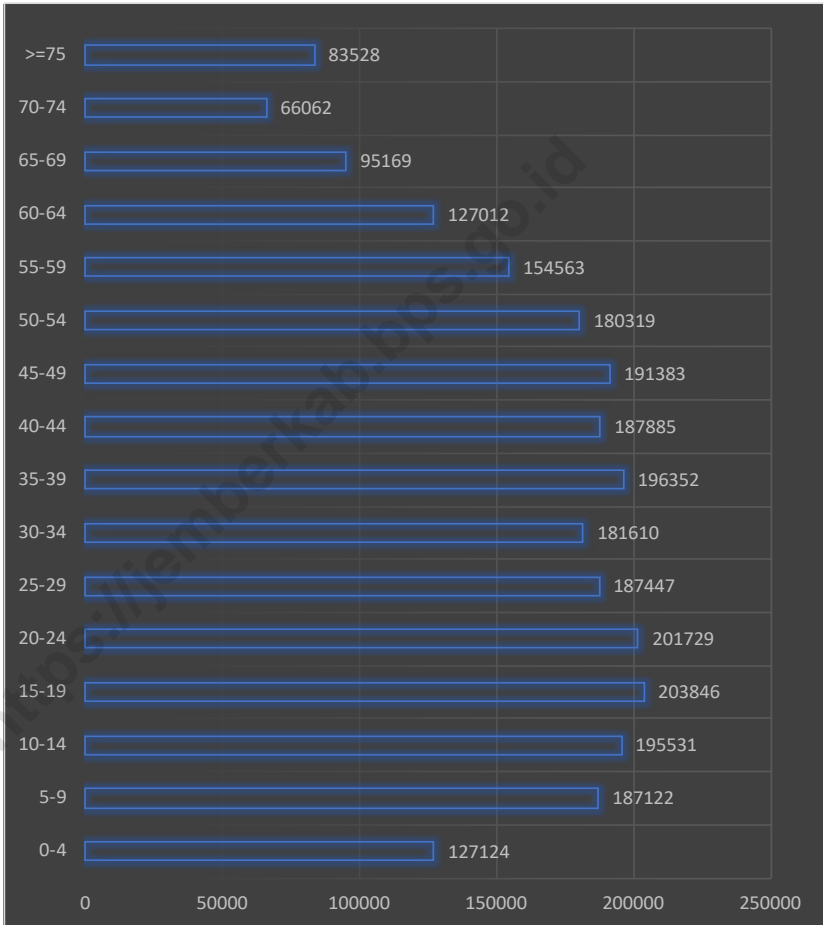
6. Bab ini juga menyajikan data ketenagakerjaan hasil Survey Angkatan Kerja Nasional (SAKERNAS) tahun 2021 dan beberapa data yang diperoleh dari Dinas Tenaga Kerja dan Transmigrasi Kabupaten Jember berupa data penyaluran tenaga kerja ke beberapa negara tujuan yang terdaftar pada Dinas Tenaga Kerja lengkap dengan profil tenaga kerjanya serta kebutuhan hidup minimum penduduk Kabupaten Jember.
7. Pada bagian akhir bab ini disajikan data tentang transmigrasi dari Kabupaten Jember ke beberapa provinsi lain di luar Jawa. Meliputi banyaknya kepala keluarga dan jiwa yang berangkat transmigrasi dan tujuannya, asal kecamatan tempat berangkat dan bulan melaksanakan.

years.

6. *This chapter presents the data of manpower affairs from the result of national Labor Force Survey (SAKERNAS) 2021 and which is obtained from Labor Force and Transmigration Service of Jember Regency in the form of data of labor force channeling to some destination countries registered in Labor Force Service completed with minimum life necessary of people in Jember Regency by type of necessary and month.*
7. *In the end of this chapter presented is the data of transmigration from Jember Regency to some provinces outside Java. This data includes the number of family and member who transmigrate and destination, original subdistrict and month of transmigration.*

Gambar 3.1
Figures

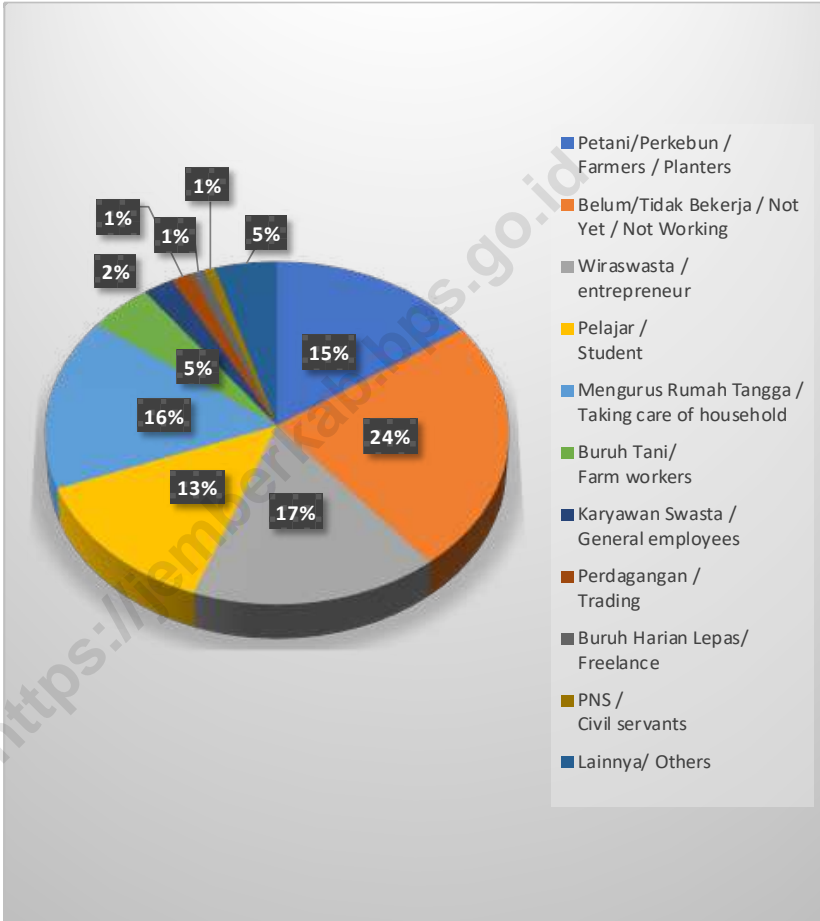
Jumlah Penduduk Menurut Kelompok Umur di Kabupaten Jember, 2021
Total Population by Age Group in Jember Regency, 2021



Sumber/Source : Dinas Kependudukan dan Pencacatan Sipil Kab. Jember/ Population and Civil Records Service of Jember Regency

Gambar 3.2 Jumlah Penduduk Menurut Pekerjaan di Kabupaten Jember, 2021
Figures

Total Population by Occupation in Jember Regency, 2021



Sumber/Source : Dinas Kependudukan dan Pencacatan Sipil Kab. Jember/ Population and Civil Records Service of Jember Regency

3.1 **PENDUDUK**
POPULATION

Tabel 3.1.1 **Penduduk, Laju Pertumbuhan Penduduk, Distribusi Persentase Penduduk, Kepadatan Penduduk, Rasio Jenis Kelamin Penduduk Menurut Kecamatan, 2021**
Population, Population Growth Rate, Percentage Distribution of Population, Population Density, and Population Sex Ratio by Subdistrict, 2021

Kecamatan <i>Subdistrict</i>	Penduduk (ribu) <i>Population (thousand)</i>	Laju Pertumbuhan Penduduk per Tahun <i>Annual Population Growth Rate (%)</i>
(1)	(2)	(3)
Kencong	65,173	...
Gumuk Mas	79,224	...
Puger	114,506	...
Wuluhan	114,695	...
Ambulu	105,103	...
Tempurejo	70,663	...
Silo	103,850	...
Mayang	48,362	...
Mumbulsari	62,339	...
Jenggawah	81,318	...
Ajung	74,416	...
Rambipuji	78,934	...
Balung	77,005	...
Umbulsari	69,539	...
Semboro	43,475	...
Jombang	50,003	...
Sumberbaru	99,416	...
Tanggul	82,760	...
Bangsalsari	113,905	...
Panti	59,399	...
Sukorambi	37,950	...
Arjasa	38,055	...
Pakusari	41,713	...
Kalisat	74,962	...
Ledokombo	62,528	...
Sumberjambe	60,126	...
Sukowono	58,734	...
Jelbuk	31,962	...
Kaliwates	111,861	...
Sumbersari	126,279	...
Patrang	94,471	...
Kabupaten Jember	2,332,726	...

Lanjutan Tabel/Continued Table 3.1.1

Kecamatan Subdistrict	Persentase Penduduk Percentage of Total Population	Kepadatan Penduduk per km ² Population Density per sq.km	Rasio Jenis Kelamin Population Sex Ratio
(1)	(4)	(5)	(6)
Kencong	65,173
Gumuk Mas	79,224
Puger	114,506
Wuluhan	114,695
Ambulu	105,103
Tempurejo	70,663
Silo	103,850
Mayang	48,362
Mumbulsari	62,339
Jenggawah	81,318
Ajung	74,416
Rambipuji	78,934
Balung	77,005
Umbulsari	69,539
Semboro	43,475
Jombang	50,003
Sumberbaru	99,416
Tanggul	82,760
Bangsalsari	113,905
Panti	59,399
Sukorambi	37,950
Arjasa	38,055
Pakusari	41,713
Kalisat	74,962
Ledokombo	62,528
Sumberjambe	60,126
Sukowono	58,734
Jelbuk	31,962
Kaliwates	111,861
Sumbersari	126,279
Patrang	94,471
Kabupaten Jember	2,332,726

Sumber : Dinas Kependudukan dan Pencatatan Sipil Kabupaten Jember

Source : Department of Population and Civil Registration of Jember Regency

Tabel
Table 3.1.2

Jumlah Penduduk Menurut Jenis Kelamin di Kabupaten Jember, 2021
Population Statistics According to Gender in Jember Regency, 2021

Kecamatan Subdistrict	Laki-Laki/ Male	%	Perempuan/ Female	%	Jumlah/ Total
(1)	(2)	(3)	(4)	(5)	(6)
Kencong	35 983	49,82	36 237	50,18	72 220
Gumuk Mas	45 231	50,41	44 489	49,59	89 720
Puger	63 538	50,58	62 082	49,42	125 620
Wuluhan	64 559	50,93	62 211	49,07	126 770
Ambulu	60 039	50,54	58 750	49,46	118 789
Tempurejo	40 710	50,24	40 326	49,76	81 036
Silo	55 273	49,95	55 373	50,05	110 646
Mayang	25 703	49,67	26 040	50,33	51 743
Mumbulsari	34 479	49,88	34 642	50,12	69 121
Jenggawah	45 380	50,41	44 635	49,59	90 015
Ajung	42 291	50,30	41 779	49,70	84 070
Rambipuji	44 145	50,09	43 993	49,91	88 138
Balung	41 782	50,04	41 707	49,96	83 489
Umbulsari	40 203	50,14	39 978	49,86	80 181
Semboro	25 124	49,89	25 230	50,11	50 354
Jombang	28 451	50,18	28 250	49,82	56 701
Sumberbaru	58 155	49,65	58 964	50,35	117 119
Tanggul	46 983	49,71	47 522	50,29	94 505
Bangsalsari	63 036	49,89	63 322	50,11	126 358
Panti	32 839	49,47	33 536	50,53	66 375
Sukorambi	20 723	49,48	21 157	50,52	41 880
Arjasa	20 925	49,64	21 228	50,36	42 153
Pakusari	22 659	49,25	23 345	50,75	46 004
Kalisat	39 605	49,43	40 512	50,57	80 117
Ledokombo	34 453	49,39	35 298	50,61	69 751
Sumberjambe	31 498	49,46	32 192	50,54	63 690
Sukowono	30 118	49,14	31 166	50,86	61 284
Jelbuk	16 388	49,75	16 556	50,25	32 944
Kaliwates	61 759	49,36	63 372	50,64	125 131
Sumbersari	66 199	49,61	67 243	50,39	133 442
Patrang	50 543	49,49	51 577	50,51	102 120
Kabupaten Jember	1 288 774	49,92	1 292 712	50,08	2 581 486

Sumber : Dinas Kependudukan dan Pencatatan Sipil Kabupaten Jember
Source : Department of Population and Civil Registration of Jember Regency

Tabel
Table 3.1.3

Jumlah Penduduk Menurut Tempat Lahir di Kabupaten Jember, 2021
Total Population by Place of Birth in Jember Regency, 2021

Kecamatan Subdistrict	Jember	Banyuwangi	Lumajang	Bondowoso
(1)	(2)	(3)	(4)	(5)
Kencong	67 115	376	1 205	79
Gumuk Mas	86 154	400	487	74
Puger	120 716	607	622	154
Wuluhan	121 135	873	323	98
Ambulu	111 455	1 019	366	142
Tempurejo	78 026	486	126	88
Silo	107 072	1 272	93	219
Mayang	50 226	386	61	127
Mumbulsari	67 543	273	70	97
Jenggawah	86 918	456	133	195
Ajung	81 117	487	175	184
Rambipuji	83 149	678	341	224
Balung	79 261	526	349	168
Umbulsari	75 730	477	448	77
Semboro	46 217	339	470	45
Jombang	51 888	318	1 526	32
Sumberbaru	112 062	230	1 572	104
Tanggul	88 708	410	827	115
Bangsalsari	121 972	521	326	163
Panti	64 246	306	120	78
Sukorambi	40 111	256	112	95
Arjasa	40 408	240	87	297
Pakusari	44 365	284	63	180
Kalisat	76 775	617	141	499
Ledokombo	67 695	583	63	239
Sumberjambe	61 926	339	29	760
Sukowono	58 376	325	76	1 393
Jelbuk	31 748	83	28	711
Kaliwates	100 217	3 689	1 609	1 532
Sumbersari	108 871	3 831	1 280	1 530
Patrang	89 045	2 101	802	1 112
Kabupaten Jember	2 420 247	22 788	13 930	10 811

Lanjutan Tabel/*Continued Table* 3.1.3

Kecamatan Subdistrict	Surabaya	Malang	Probolinggo	Kediri
(1)	(6)	(7)	(8)	(9)
Kencong	241	270	139	132
Gumuk Mas	156	165	98	103
Puger	218	226	193	87
Wuluhan	219	248	134	149
Ambulu	305	326	137	220
Tempurejo	119	102	54	58
Silo	72	124	64	43
Mayang	39	37	47	28
Mumbulsari	42	49	33	15
Jenggawah	102	116	64	55
Ajung	110	120	77	61
Rambipuji	266	282	186	115
Balung	172	217	187	88
Umbulsari	205	238	128	150
Semboro	256	206	141	101
Jombang	257	216	137	108
Sumberbaru	168	173	361	87
Tanggul	270	272	253	104
Bangsalsari	188	202	229	84
Panti	77	87	66	45
Sukorambi	70	97	60	41
Arjasa	70	77	53	29
Pakusari	52	70	44	35
Kalisat	156	102	67	46
Ledokombo	38	62	54	18
Sumberjambe	20	29	28	14
Sukowono	45	79	53	14
Jelbuk	11	19	19	7
Kaliwates	2 039	1 614	657	572
Sumbersari	1533	1 549	616	704
Patrang	769	785	359	300
Kabupaten Jember	8 285	8 159	4 738	3 613

Lanjutan Tabel/Continued Table 3.1.3

Kecamatan Subdistrict	Situbondo	Lain-lain	Jumlah Total
(1)	(10)	(11)	(12)
Kencong	50	2 613	72 220
Gumuk Mas	53	2 030	89 720
Puger	120	2 677	125 620
Wuluhan	59	3 532	126 770
Ambulu	103	4 716	118 789
Tempurejo	51	1 926	81 036
Silo	73	1 614	110 646
Mayang	50	742	51 743
Mumbulsari	51	948	69 121
Jenggawah	62	1 914	90 015
Ajung	108	1 631	84 070
Rambipuji	113	2 784	88 138
Balung	93	2 428	83 489
Umbulsari	46	2 682	80 181
Semboro	47	2 532	50 354
Jombang	25	2 194	56 701
Sumberbaru	39	2 323	117 119
Tanggul	83	3 463	94 505
Bangsalsari	103	2 570	126 358
Panti	54	1 296	66 375
Sukorambi	64	974	41 880
Arjasa	94	798	42 153
Pakusari	69	842	46 004
Kalisat	139	1 575	80 117
Ledokombo	65	934	69 751
Sumberjambe	67	478	63 690
Sukowono	139	784	61 284
Jelbuk	30	288	32 944
Kaliwates	780	12 422	125 131
Sumbersari	802	12 726	133 442
Patrang	502	6 345	102 120
Kabupaten Jember	4 134	84 781	2 581 486

Sumber : Dinas Kependudukan dan Pencatatan Sipil Kabupaten Jember

Source : Department of Population and Civil Registration of Jember Regency

Tabel
Table 3.1.4

Jumlah Penduduk Menurut Keluarga dan Rata-rata Anggota Keluarga di Kabupaten Jember, 2021

Total Population by Family and Average Family Members in Jember Regency, 2021

Kecamatan Subdistrict	Keluarga Family	Anggota Keluarga Family Members	Rata-rata Average
(1)	(2)	(3)	(4)
Kencong	24 373	47 847	1,96
Gumuk Mas	29 084	60 636	2,08
Puger	40 595	85 025	2,09
Wuluhan	41 291	85 479	2,07
Ambulu	39 398	79 391	2,02
Tempurejo	27 260	53 776	1,97
Silo	37 762	72 884	1,93
Mayang	18 446	33 297	1,81
Mumbulsari	23 693	45 428	1,92
Jenggawah	29 656	60 359	2,04
Ajung	27 848	56 222	2,02
Rambipuji	28 591	59 547	2,08
Balung	27 595	55 894	2,03
Umbulsari	26 611	53 570	2,01
Semboro	16 715	33 639	2,01
Jombang	18 474	38 227	2,07
Sumberbaru	35 692	81 427	2,28
Tanggul	29 943	64 562	2,16
Bangsalsari	41 993	84 365	2,01
Panti	22 364	44 011	1,97
Sukorambi	13 651	28 229	2,07
Arjasa	14 892	27 261	1,83
Pakusari	16 436	29 568	1,80
Kalisat	28 323	51 794	1,83
Ledokombo	25 276	44 475	1,76
Sumberjambe	23 135	40 555	1,75
Sukowono	22 114	39 170	1,77
Jelbuk	12 139	20 805	1,71
Kaliwates	39 201	85 930	2,19
Sumbersari	42 050	91 392	2,17
Patrang	32 773	69 347	2,12
Kabupaten Jember	857 374	1 724 112	2,01

Sumber : Dinas Kependudukan dan Pencatatan Sipil Kabupaten Jember

Source : Department of Population and Civil Registration of Jember Regency

Tabel 3.1.5 Jumlah Penduduk Menurut Kelompok Umur di Kabupaten Jember, 2021
Table 3.1.5 Total Population by Age Group in Jember Regency, 2021

Kecamatan Subdistrict	0-4	5-9	10-14	15-19	20-24
(1)	(2)	(3)	(4)	(5)	(6)
Kencong	3 123	4 962	5 145	5 413	5 515
Gumuk Mas	3 848	6 197	6 588	6 638	6 866
Puger	5 392	8 981	9 596	9 811	10 362
Wuluhan	5 694	8 941	9 256	9 549	10 454
Ambulu	5 591	8 455	8 683	8 959	9 331
Tempurejo	4 127	6 163	6 387	6 233	6 466
Silo	5 420	8 314	8 805	8 693	9 306
Mayang	2 596	3 663	3 835	4 010	4 338
Mumbulsari	3 691	5 088	5 290	5 260	6 108
Jenggawah	4 398	6 739	6 869	7 084	7 831
Ajung	4 747	6 438	6 575	6 365	7 000
Rambipuji	4 341	6 374	6 665	6 843	7 464
Balung	4 127	5 964	6 411	6 370	6 755
Umbulsari	3 929	5 530	5 988	6 010	6 055
Semboro	2 589	3 643	3 889	3 746	3 800
Jombang	2 554	3 961	4 074	4 240	4 416
Sumberbaru	5 352	9 167	9 464	9 630	9 668
Tanggul	4 702	6 896	7 366	7 305	7 837
Bangsalsari	5 950	9 367	9 900	9 638	10 347
Panti	3 307	5 046	5 078	5 237	5 467
Sukorambi	2 223	2 986	3 209	3 263	3 477
Arjasa	2 275	3 107	3 271	3 218	3 527
Pakusari	2 507	3 375	3 530	3 425	3 790
Kalisat	4 612	5 692	6 290	6 385	6 503
Ledokombo	3 581	5 021	5 370	5 371	5 607
Sumberjambe	3 130	4 466	4 817	4 926	5 081
Sukowono	3 445	4 274	4 456	4 490	4 859
Jelbuk	1 666	2 245	2 557	2 501	2 737
Kaliwates	7 480	9 816	10 225	9 970	9 961
Sumbersari	8 114	10 154	10 579	10 266	10 801
Patrang	5 825	7 719	8 035	7 822	8 066
Kabupaten Jember	130 336	188 744	198 203	198 671	209 795

Lanjutan Tabel/*Continued Table* 3.1.5

Kecamatan Subdistrict	25-29	30-34	35-39	40-44
(1)	(7)	(8)	(9)	(10)
Kecong	5 397	4 652	5 521	5 238
Gumuk Mas	6 670	6 520	7 389	6 847
Puger	9 552	9 064	10 082	9 535
Wuluhan	9 712	8 916	9 902	9 369
Ambulu	8 881	8 227	9 138	8 906
Tempurejo	6 006	5 788	6 497	6 021
Silo	8 443	8 037	8 553	8 410
Mayang	4 025	3 608	3 915	3 650
Mumbulsari	5 502	5 149	5 015	4 588
Jenggawah	7 255	6 583	6 819	6 522
Ajung	6 842	6 351	6 399	6 077
Rambipuji	6 799	5 926	6 595	6 337
Balung	6 205	5 642	6 485	6 105
Umbulsari	5 931	5 242	6 304	6 011
Semboro	3 612	3 324	3 994	3 726
Jombang	4 080	3 779	4 307	4 176
Sumberbaru	9 138	9 083	9 563	8 731
Tanggul	7 236	6 742	7 364	6 869
Bangsalsari	9 617	9 094	9 739	9 523
Panti	4 981	4 625	5 208	4 773
Sukorambi	3 172	3 037	3 281	3 085
Arjasa	3 262	3 156	3 342	3 167
Pakusari	3 533	3 247	3 526	3 257
Kalisat	6 128	5 470	5 917	5 865
Ledokombo	5 243	4 841	5 352	5 073
Sumberjambe	4 702	4 510	5 064	4 656
Sukowono	4 410	4 313	4 757	4 449
Jelbuk	2 501	2 352	2 609	2 369
Kaliwates	9 050	9 034	9 701	9 578
Sumbersari	10 906	10 083	10 076	9 189
Patrang	7 711	7 432	7 861	7 519
Kabupaten Jember	196 502	183 827	200 275	189 621

Lanjutan Tabel/Continued Table 3.1.5

Kecamatan Subdistrict	45-49	50-54	55-59	60-64
(1)	(11)	(12)	(13)	(14)
Kencong	5 956	5 568	4 915	4 019
Gumuk Mas	7 197	6 775	5 676	4 570
Puger	9 758	9 031	7 748	6 073
Wuluhan	9 976	9 331	8 020	6 259
Ambulu	9 562	8 969	7 663	5 623
Tempurejo	6 178	5 518	4 852	3 859
Silo	8 497	7 807	6 219	5 017
Mayang	3 611	3 477	3 087	2 634
Mumbulsari	4 776	4 531	4 017	3 399
Jenggawah	6 778	6 235	5 160	4 029
Ajung	5 847	5 648	4 715	3 825
Rambipuji	6 595	6 169	5 313	4 400
Balung	6 126	5 810	5 401	4 270
Umbulsari	6 452	6 083	5 194	3 981
Semboro	3 762	3 610	3 161	2 686
Jombang	4 569	4 323	3 696	3 028
Sumberbaru	8 432	7 852	6 290	5 316
Tanggul	7 052	6 516	5 471	4 558
Bangsalsari	9 434	8 889	7 421	6 206
Panti	4 724	4 521	3 807	3 312
Sukorambi	3 101	2 888	2 369	2 076
Arjasa	2 948	2 823	2 388	2 071
Pakusari	3 250	3 187	2 692	2 185
Kalisat	5 659	5 210	4 541	3 784
Ledokombo	5 069	4 682	4 044	3 441
Sumberjambe	4 523	4 578	3 747	3 028
Sukowono	4 487	4 214	3 569	3 113
Jelbuk	2 504	2 247	1 865	1 565
Kaliwates	8 909	8 524	6 958	5 606
Sumbersari	9 030	8 954	7 586	6 283
Patrang	7 121	6 849	5 695	4 813
Kabupaten Jember	191 883	180 819	153 280	125 029

Lanjutan Tabel/*Continued Table* 3.1.5

Kecamatan <i>Subdistrict</i>	65-69	70-74	>=75	Jumlah <i>Total</i>
(1)	(15)	(16)	(17)	(18)
Kencong	2 766	1 834	2 196	72 220
Gumuk Mas	3 187	2 192	2 560	89 720
Puger	4 210	3 088	3 337	125 620
Wuluhan	4 514	3 217	3 660	126 770
Ambulu	4 429	2 830	3 542	118 789
Tempurejo	2 792	1 907	2 242	81 036
Silo	3 611	2 552	2 962	110 646
Mayang	2 053	1 475	1 766	51 743
Mumbulsari	2 607	1 820	2 280	69 121
Jenggawah	3 130	2 169	2 414	90 015
Ajung	2 859	1 959	2 423	84 070
Rambipuji	3 178	2 279	2 860	88 138
Balung	3 041	2 085	2 692	83 489
Umbulsari	2 849	2 052	2 570	80 181
Semboro	1 872	1 305	1 635	50 354
Jombang	2 158	1 552	1 788	56 701
Sumberbaru	3 651	2 607	3 175	117 119
Tanggul	3 296	2 374	2 921	94 505
Bangsalsari	4 424	3 089	3 720	126 358
Panti	2 344	1 729	2 216	66 375
Sukorambi	1 403	1 051	1 259	41 880
Arjasa	1 397	973	1 228	42 153
Pakusari	1 704	1 211	1 585	46 004
Kalisat	2 914	2 227	2 920	80 117
Ledokombo	2 584	1 856	2 616	69 751
Sumberjambe	2 290	1 846	2 326	63 690
Sukowono	2 339	1 766	2 343	61 284
Jelbuk	1 247	879	1 100	32 944
Kaliwates	4 106	2 764	3 449	125 131
Sumbersari	4 562	3 033	3 826	133 442
Patrang	3 794	2 504	3 354	102 120
Kabupaten Jember	91 311	64 225	78 965	2 581 486

Sumber : Dinas Kependudukan dan Pencatatan Sipil Kabupaten Jember

Source : *Department of Population and Civil Registration of Jember Regency*

Tabel
Table 3.1.6

Jumlah Penduduk Menurut Status Hubungan Dalam Keluarga di Kabupaten Jember, 2021
Total Population According to Family Relationship Status in Jember Regency, 2021

Kecamatan Subdistrict	"Kepala Keluarga Head of family"	Suami Husband	Istri Wife	Anak Child
(1)	(2)	(3)	(4)	(5)
Kecong	24 373	-	17 424	26 876
Gumuk Mas	29 084	3	21 398	33 380
Puger	40 595	5	29 782	47 618
Wuluhan	41 291	4	29 925	48 165
Ambulu	39 398	8	28 148	45 459
Tempurejo	27 260	7	19 833	30 639
Silo	37 762	1	28 512	40 811
Mayang	18 446	4	13 257	18 227
Mumbulsari	23 693	2	17 416	25 093
Jenggawah	29 656	3	21 398	34 685
Ajung	27 848	-	20 252	32 054
Rambipuji	28 591	4	20 339	33 648
Balung	27 595	3	19 281	31 625
Umbulsari	26 611	9	19 361	30 322
Semboro	16 715	-	11 805	19 454
Jombang	18 474	4	13 063	21 399
Sumberbaru	35 692	9	26 555	47 051
Tanggul	29 943	8	21 587	36 501
Bangsalsari	41 993	7	30 188	46 902
Panti	22 364	3	15 943	25 091
Sukorambi	13 651	3	10 113	15 427
Arjasa	14 892	1	10 754	15 348
Pakusari	16 436	4	11 673	16 388
Kalisat	28 323	3	20 266	29 160
Ledokombo	25 276	3	18 359	24 480
Sumberjambe	23 135	1	16 849	21 293
Sukowono	22 114	3	16 038	21 223
Jelbuk	12 139	-	8 722	11 159
Kaliwates	39 201	8	27 933	51 668
Sumbersari	42 050	4	30 997	53 206
Patrang	32 773	1	23 387	40 076
Kabupaten Jember	857 374	115	620 558	974 428

Lanjutan Tabel/*Continued Table 3.1.6*

Kecamatan <i>Subdistrict</i>	"Menantu <i>Son in law</i> "	"Cucu <i>Grandchild</i> "	Orang Tua <i>Parents</i>	"Mertua <i>In-law</i> "
(1)	(6)	(7)	(8)	(9)
Kencong	236	1 189	610	538
Gumuk Mas	592	1 924	992	867
Puger	502	2 018	1 539	1 403
Wuluhan	611	2 229	1 433	1 111
Ambulu	414	1 833	1 200	750
Tempurejo	162	1 046	647	474
Silo	48	778	843	728
Mayang	56	555	405	246
Mumbulsari	55	671	670	682
Jenggawah	201	1 134	965	651
Ajung	130	955	946	804
Rambipuji	381	1 627	1 224	874
Balung	357	1 514	906	818
Umbulsari	176	1 172	850	718
Semboro	102	716	456	390
Jombang	323	1 362	576	551
Sumberbaru	697	3 156	1 056	1 113
Tanggul	404	2 169	1 022	1 065
Bangsalsari	425	2 297	1 224	1 151
Panti	111	902	717	428
Sukorambi	130	636	709	575
Arjasa	15	401	248	224
Pakusari	32	470	293	255
Kalisat	35	687	438	320
Ledokombo	19	509	299	223
Sumberjambe	41	457	335	328
Sukowono	33	426	414	415
Jelbuk	12	214	216	130
Kaliwates	202	1 548	1 323	977
Sumbersari	256	1 665	1 493	1 419
Patrang	169	1 409	1 369	1 126
Kabupaten Jember	6 927	37 669	25 418	21 354

Lanjutan Tabel/Continued Table 3.1.6

Kecamatan Subdistrict	"Famili Lain Other Families"	"Pembantu Maid"	Lainnya Others	Jumlah Total
(1)	(10)	(11)	(12)	(13)
Kencong	709	1	264	72 220
Gumuk Mas	973	5	502	89 720
Puger	1 471	3	684	125 620
Wuluhan	1 214	5	782	126 770
Ambulu	1 120	6	453	118 789
Tempurejo	618	1	349	81 036
Silo	673	2	488	110 646
Mayang	282	-	265	51 743
Mumbulsari	493	-	346	69 121
Jenggawah	907	5	410	90 015
Ajung	702	2	377	84 070
Rambipuji	1 027	2	421	88 138
Balung	961	4	425	83 489
Umbulsari	652	2	308	80 181
Semboro	516	1	199	50 354
Jombang	670	-	279	56 701
Sumberbaru	1 398	1	391	117 119
Tanggul	1 287	2	517	94 505
Bangsalsari	1 207	2	962	126 358
Panti	456	-	360	66 375
Sukorambi	439	-	197	41 880
Arjasa	237	1	32	42 153
Pakusari	229	1	223	46 004
Kalisat	461	3	421	80 117
Ledokombo	254	1	328	69 751
Sumberjambe	974	1	276	63 690
Sukowono	339	1	278	61 284
Jelbuk	147	1	204	32 944
Kaliwates	1 849	39	383	125 131
Sumbersari	1 835	46	471	133 442
Patrang	1 366	10	434	102 120
Kabupaten Jember	25 466	148	12 029	2 581 486

Sumber : Dinas Kependudukan dan Pencatatan Sipil Kabupaten Jember
 Source : Department of Population and Civil Registration of Jember Regency

Tabel
Table 3.1.7

Jumlah Penduduk Menurut Pendidikan Terakhir yang Ditamatkan di Kabupaten Jember, 2021
Total Population According to the Last Education Attended in Jember Regency, 2021

Kecamatan Subdistrict	Belum Sekolah / Tidak Sekolah Not Yet School / Not Schooling	Belum Tamat SD Not Finished Elementary School	Sekolah Dasar / Primary school	Sekolah Menengah Pertama / Junior high school
(1)	(2)	(3)	(4)	(5)
Kencong	16 039	9 900	22 042	12 341
Gumuk Mas	20 237	12 669	31 472	14 417
Puger	26 499	14 876	45 305	21 552
Wuluhan	26 525	18 247	39 306	22 414
Ambulu	25 130	16 084	33 338	22 515
Tempurejo	21 260	12 664	26 788	12 576
Silo	29 934	19 298	40 421	11 806
Mayang	15 329	10 143	16 437	5 118
Mumbulsari	19 517	11 013	26 530	6 556
Jenggawah	21 103	13 162	30 946	13 599
Ajung	21 837	11 901	28 581	11 346
Rambipuji	20 347	12 829	27 669	12 853
Balung	19 332	12 333	25 765	12 463
Umbulsari	18 372	10 336	23 314	14 534
Semboro	12 007	5 829	14 430	8 255
Jombang	11 436	7 062	18 664	10 414
Sumberbaru	32 479	22 405	41 463	12 212
Tanggul	23 403	15 243	31 290	11 617
Bangsalsari	32 843	22 746	43 833	14 431
Panti	18 731	12 498	19 743	8 273
Sukorambi	11 130	6 910	14 296	4 625
Arjasa	13 011	6 983	12 824	4 076
Pakusari	12 546	7 149	15 275	5 403
Kalisat	19 704	12 157	27 153	10 493
Ledokombo	19 877	13 979	25 504	6 043
Sumberjambe	20 354	12 732	22 284	5 027
Sukowono	14 807	10 749	23 526	5 975
Jelbuk	10 842	6 990	10 079	2 720
Kaliwates	29 891	15 235	17 460	15 879
Sumbersari	32 406	16 382	25 037	15 799
Patrang	25 698	14 813	20 955	12 615
Kabupaten Jember	642 626	395 317	801 730	347 947

Lanjutan Tabel/Continued Table 3.1.7

Kecamatan Subdistrict	Sekolah Menengah Atas/ Senior High School	D1/D2	D3	S1
(1)	(6)	(7)	(8)	(9)
Kencong	9 725	255	425	1 419
Gumuk Mas	8 986	225	300	1 336
Puger	14 621	397	531	1 730
Wuluhan	16 618	504	701	2 350
Ambulu	17 639	464	817	2 666
Tempurejo	6 615	137	229	721
Silo	7 431	218	351	1 137
Mayang	3 835	109	129	601
Mumbulsari	4 441	138	207	684
Jenggawah	9 201	232	359	1 315
Ajung	8 510	202	381	1 231
Rambipuji	11 604	326	588	1 805
Balung	11 018	299	504	1 674
Umbulsari	11 316	268	468	1 467
Semboro	8 147	176	351	1 112
Jombang	7 665	144	274	981
Sumberbaru	7 164	197	272	868
Tanggul	10 474	298	439	1 647
Bangsalsari	10 474	284	384	1 255
Panti	6 054	135	172	724
Sukorambi	3 893	74	193	708
Arjasa	4 162	114	229	693
Pakusari	4 617	115	198	654
Kalisat	8 295	341	536	1 362
Ledokombo	3 488	114	167	550
Sumberjambe	2 560	118	117	470
Sukowono	4 784	183	254	941
Jelbuk	1 984	51	73	194
Kaliwates	30 302	1 164	3 455	10 534
Sumbersari	26 765	1 040	3 014	11 279
Patrang	19 994	625	1 728	5 116
Kabupaten Jember	302 382	8 947	17 846	59 224

Lanjutan Tabel/*Continued Table* 3.1.7

Kecamatan <i>Subdistrict</i>	S2	S3	Jumlah <i>Total</i>
(1)	(10)	(11)	(12)
Kecong	68	6	72 220
Gumuk Mas	77	1	89 720
Puger	104	5	125 620
Wuluhan	102	3	126 770
Ambulu	132	4	118 789
Tempurejo	41	5	81 036
Silo	46	4	110 646
Mayang	42	-	51 743
Mumbulsari	28	7	69 121
Jenggawah	92	6	90 015
Ajung	70	11	84 070
Rambipuji	108	9	88 138
Balung	100	1	83 489
Umbulsari	103	3	80 181
Semboro	45	2	50 354
Jombang	56	5	56 701
Sumberbaru	55	4	117 119
Tanggul	91	3	94 505
Bangsalsari	105	3	126 358
Panti	42	3	66 375
Sukorambi	46	5	41 880
Arjasa	56	5	42 153
Pakusari	47	-	46 004
Kalisat	70	6	80 117
Ledokombo	27	2	69 751
Sumberjambe	22	6	63 690
Sukowono	60	5	61 284
Jelbuk	11	-	32 944
Kaliwates	1 117	94	125 131
Sumbersari	1 509	211	133 442
Patrang	516	60	102 120
Kabupaten Jember	4 988	479	2 581 486

Sumber : Dinas Kependudukan dan Pencatatan Sipil Kabupaten Jember
 Source : *Department of Population and Civil Registration of Jember Regency*

3.2 KETENAGAKERJAAN EMPLOYMENT

Tabel 3.2.1 **Penduduk Umur 15 Tahun Ke Atas Menurut Jenis Kegiatan Selama Seminggu yang Lalu dan Jenis Kelamin, Hasil Survei Angkatan Kerja Nasional (SAKERNAS) bulan Agustus Tahun 2021**
Population 15 Years of Age and Over by Type of Activity During the Previous Week and Sex of 2021 National Labor Force Survey (SAKERNAS) in August, 2021

Kegiatan Utama <i>Main Activity</i>	Jenis Kelamin <i>Sex</i>		Jumlah <i>Total</i>
	Laki-Laki <i>Male</i>	Perempuan <i>Female</i>	
(1)	(2)	(3)	(4)
Angkatan Kerja / Economically Active:	820 532	522 655	1 343 187
1. Bekerja / <i>Working</i>	778 201	491 969	1 270 170
2. Pengangguran Terbuka / <i>Unemployment</i>	42 331	30 686	73 017
a. Pernah Bekerja / <i>Never Work</i>	33 342	21 157	54 499
b. Tidak Pernah Bekerja / <i>Have Not Working</i>	8 989	9 529	18 518
Bukan Angkatan Kerja / Not Economically Active:	129 710	474 507	604 217
1. Sekolah / <i>Attending School</i>	6 905	22 812	29 717
2. Mengurus Rumah Tangga / <i>House Keeping</i>	90 995	328 116	419 111
3. Lainnya / <i>Others</i>	31 810	123 579	155 389
Jumlah / Total	950 242	997 162	1 947 404

Sumber : Badan Pusat Statistik Kabupaten Jember.

Source : Central Board of Statistics Regency of Jember

Tabel 3.2.2
Table

Penduduk Berumur 15 Tahun ke Atas Menurut Pendidikan Tertinggi yang Ditamatkan dan Jenis Kegiatan Selama Seminggu yang Lalu di Kabupaten Jember, 2021

Population 15 Years of Age and Over by Educational Attainment and Type of Activity During the Previous Week In Jember Regency, 2021

Pendidikan Tertinggi yang Ditamatkan ¹ Educational Attainment ¹	Angkatan Kerja/Economically Active			Persentase Bekerja terhadap Angkatan Kerja Percentage of Working to Economically Active
	Bekerja Working	Pengangguran ² Unemployment ²	Jumlah Angkatan Kerja Total of Economically Active	
(1)	(2)	(3)	(4)	(5)
0	725 645	25 222	750 867	96,64
1	198 945	17 379	216 324	91,97
2	267 062	28 248	295 310	90,43
3	78 518	2 168	80 686	97,31
Jumlah/Total	1 270 170	73 017	1 343 187	94,56

Lanjutan Tabel/Continued Table 3.2.2

Pendidikan Tertinggi yang Ditamatkan ¹ <i>Educational Attainment¹</i>	Bukan Angkatan Kerja <i>Not Economically Active</i>	Jumlah Total	Persentase Angkatan Kerja terhadap Penduduk Usia Kerja <i>Percentage of Economically Active to Working Age Population</i>
(1)	(6)	(7)	(8)
0	339 082	1 089 949	68,89
1	156 977	373 301	57,95
2	92 867	388 177	76,08
3	15 291	95 977	84,07
Jumlah/Total	604 217	1 947 404	68,97

- Catatan/Note: ¹
0. ≤ Sekolah Dasar (SD)/≤ *Primary School*
 1. Sekolah Menengah Pertama/*Junior High School*
 2. Sekolah Menengah Atas/*Senior High School*
 3. Perguruan Tinggi/*Collage*
- ²
1. Mencari pekerjaan/*Looking for work*
 2. Mempersiapkan usaha/*Establishing a new business/firm*
 3. Merasa tidak mungkin mendapat pekerjaan/*Hopeless of job*
 4. Sudah punya pekerjaan tetapi belum mulai bekerja/*Have a job in future start*

Sumber/Source: BPS, Survei Angkatan Kerja Nasional (Sakernas) Agustus/BPS-Statistics Indonesia, August National Labor Force Survey

Tabel 3.2.3
Table

Penduduk Berumur 15 Tahun Ke Atas yang Bekerja Selama Seminggu yang Lalu Menurut Status Pekerjaan Utama dan Jenis Kelamin di Kabupaten Jember, 2021

Population 15 Years of Age and Over who Worked During The Previous Week by Main Employment Status and Sex in Jember Regency, 2021

Status Pekerjaan Utama Main Employment Status	Laki-Laki Male	Perempuan Female	Jumlah Total
(1)	(2)	(3)	(4)
Berusaha sendiri <i>Own account worker</i>	163 080	107 759	270 839
Berusaha dibantu buruh tidak tetap/buruh tidak dibayar <i>Employer assisted by temporary worker/unpaid worker</i>	107 381	62 925	170 306
Berusaha dibantu buruh tetap/buruh dibayar <i>Employer assisted by permanent worker/paid worker</i>	52 217	5 031	57 248
Buruh/Karyawan/Pegawai/ <i>Employee</i>	255 415	145 442	400 857
Pekerja bebas <i>Casual worker</i>	100 377	59 630	160 007
Pekerja keluarga/tak dibayar <i>Family worker/unpaid worker</i>	46 000	106 333	152 333
Jumlah/Total	778 201	491 969	1 270 170

Catatan/Note: ...

Sumber/Source: BPS, Survei Angkatan Kerja Nasional (Sakernas) Agustus/BPS-Statistics Indonesia, August National Labor Force Survey

Tabel
Table 3.2.4

**Banyaknya Transmigran Menurut Daerah Tujuan dan Jenis Program
Transmigrasi di Kabupaten Jember, 2021**
*The Number of Transmigrants By Destination Region and Type of Program
in Jember Regency, 2021*

Provinsi <i>Province</i>	Transmigrasi Umum <i>Public Transmigration</i>		Transmigrasi Swakarsa <i>Initiative Transmigration</i>		Pemulangan Pengungsi <i>Returning Refugees</i>		Jumlah <i>Total</i>	
	KK	JW	KK	JW	KK	JW	KK	JW
(1)	(2)	(3)	(4)	(5)	(6)	(7)	(8)	(9)
Aceh	-	-	-	-	-	-	-	-
Riau	-	-	-	-	-	-	-	-
Jambi	-	-	-	-	-	-	-	-
Sumatera Selatan	-	-	-	-	-	-	-	-
Kalimantan Barat	-	-	-	-	-	-	-	-
Kalimantan Tengah	-	-	-	-	-	-	-	-
Kalimantan Selatan	-	-	-	-	-	-	-	-
Kalimantan Utara	-	-	-	-	-	-	-	-
Sulawesi Utara	-	-	-	-	-	-	-	-
Sulawesi Tengah	-	-	-	-	-	-	-	-
Sulawasi Selatan	-	-	-	-	-	-	-	-
Sulawesi Tenggara	-	-	-	-	-	-	-	-
Maluku	-	-	-	-	-	-	-	-
Irian Jaya	-	-	-	-	-	-	-	-
Sulawesi Selatan	-	-	-	-	-	-	-	-
Sumatera Utara	-	-	-	-	-	-	-	-
Bengkulu	-	-	-	-	-	-	-	-
NTB	-	-	-	-	-	-	-	-
Gorontalo	-	-	-	-	-	-	-	-
Jumlah / Total	-	-	-	-	-	-	-	-

Sumber : Dinas Tenaga Kerja dan Transmigrasi Kabupaten Jember,

Source : Labor Force and Transmigration Service Regency of Jember

Keterangan / Explanation : -KK = Kepala Keluarga (Family), JW= Jiwa (Person)

NB: Untuk Tahun 2020 Kuota dari pusat tidak ada/ For 2020 there is no quota from the center

Tabel
Table 3.2.5

Banyaknya Pemberangkatan Transmigran Menurut Kecamatan Asal dan Jenis Program Transmigrasi di Kabupaten Jember, 2021
The Number of Transmigrant Delivery By Original Subdistrict and Type of Program in Jember Regency, 2021

Kecamatan Subdistrict	Transmigrasi Umum Public Transmigration		Transmigrasi Swakarsa Initiative Transmigration		Pemulangan Pengungsi Returning Refugees		Jumlah Total	
	KK	JW	KK	JW	KK	JW	KK	JW
(1)	(2)	(3)	(4)	(5)	(6)	(7)	(8)	(9)
Kencong	-	-	-	-	-	-	-	-
Gumukmas	-	-	-	-	-	-	-	-
Puger	-	-	-	-	-	-	-	-
Wuluhan	-	-	-	-	-	-	-	-
Ambulu	-	-	-	-	-	-	-	-
Tempurejo	-	-	-	-	-	-	-	-
Silo	-	-	-	-	-	-	-	-
Mayang	-	-	-	-	-	-	-	-
Mumbulsari	-	-	-	-	-	-	-	-
Jenggawah	-	-	-	-	-	-	-	-
Ajung	-	-	-	-	-	-	-	-
Rambi Puji	-	-	-	-	-	-	-	-
Balung	-	-	-	-	-	-	-	-
Umbulsari	-	-	-	-	-	-	-	-
Semoro	-	-	-	-	-	-	-	-
Jombang	-	-	-	-	-	-	-	-
Sumberbaaru	-	-	-	-	-	-	-	-
Tanggul	-	-	-	-	-	-	-	-
Bangsalsari	-	-	-	-	-	-	-	-
Panti	-	-	-	-	-	-	-	-
Sukorambi	-	-	-	-	-	-	-	-
Arjasa	-	-	-	-	-	-	-	-
Pakusari	-	-	-	-	-	-	-	-
Kalisat	-	-	-	-	-	-	-	-
Ledokombo	-	-	-	-	-	-	-	-
Sumberjambe	-	-	-	-	-	-	-	-
Sukowono	-	-	-	-	-	-	-	-
Jelbuk	-	-	-	-	-	-	-	-
Kaliwates	-	-	-	-	-	-	-	-
Sumbersari	-	-	-	-	-	-	-	-
Patrang	-	-	-	-	-	-	-	-
Jumlah / Total	-	-	-	-	-	-	-	-

Sumber : Dinas Tenaga Kerja dan Transmigrasi Kabupaten Jember,
Source : Labor Force and Transmigration Service Regency of Jember

Tabel
Table 3.2.6

Banyaknya Transmigran Menurut Bulan dan Jenis Program Transmigrasi di Kabupaten Jember, 2021
The Number of Transmigrant By Month and Type of Program in Jember Regency, 2021

Bulan Month	Transmigrasi Umum Public Transmigration		Transmigrasi Swakarsa Initiative Transmigration		Pemulangan Pengungsi Returning Refugees		Jumlah Total	
	KK	JW	KK	JW	KK	JW	KK	JW
(1)	(2)	(3)	(4)	(5)	(6)	(7)	(8)	(9)
Januari / January	-	-	-	-	-	-	-	-
Pebruari / February	-	-	-	-	-	-	-	-
Maret / March	-	-	-	-	-	-	-	-
April / April	-	-	-	-	-	-	-	-
Mei / May	-	-	-	-	-	-	-	-
Juni / June	-	-	-	-	-	-	-	-
Juli / July	-	-	-	-	-	-	-	-
Agustus / August	-	-	-	-	-	-	-	-
September / September	-	-	-	-	-	-	-	-
Oktober / October	-	-	-	-	-	-	-	-
November / November	-	-	-	-	-	-	-	-
Desember / December	-	-	-	-	-	-	-	-
Jumlah / Total	-	-	-	-	-	-	-	-

Sumber : Dinas Tenaga Kerja dan Transmigrasi Kabupaten Jember,
Source : Labor Force and Transmigration Service Regency of Jember

Tabel
Table 3.2.7

Penempatan TKI ke Luar Negeri Menurut Bulan dan Negara Tujuan di Kabupaten Jember, 2021
The Delivery of TKI (Indonesian Labor Force) Overseas By Month and Destination Country in Jember Regency, 2021

Bulan Month	Negara Tujuan Destination Country							
	Singapura		Malaysia		Hongkong		Taiwan	
	L	P	L	P	L	P	L	P
(1)	(2)	(3)	(4)	(5)	(6)	(7)	(8)	(9)
Januari / January	-	-	-	-	-	-	-	-
Pebruari / February	-	-	-	-	-	-	-	-
Maret / March	-	-	-	-	-	-	-	-
April / April	-	-	-	-	-	-	-	-
Mei / May	-	-	-	-	-	-	-	-
Juni / June	-	-	-	-	-	-	-	-
Juli / July	-	-	-	-	-	-	-	-
Agustus / August	-	-	-	-	-	-	-	-
September / September	-	-	-	-	-	-	-	-
Oktober / October	-	-	-	-	-	-	-	-
November / November	-	-	-	-	-	-	-	-
Desember / December	-	-	-	-	-	-	-	-
Jumlah / Total	-	-	-	-	-	-	-	-

Sumber : Dinas Tenaga Kerja dan Transmigrasi Kabupaten Jember,
Source : Labor Force and Transmigration Service Regency of Jember
Keterangan / Explanation : -KK = Kepala Keluarga (Family), JW= Jiwa (Person)

Lanjutan Tabel/Continued Table 3.2.7

Bulan Month	Negara Tujuan Destination Country						Jumlah	
	Brunei Darussalam		Aljazair		Bahrain		L	P
	L	P	L	P	L	P		
(1)	(2)	(3)	(4)	(5)	(6)	(7)	(8)	(9)
Januari / January	-	-	-	-	-	-	-	-
Pebruari / February	-	-	-	-	-	-	-	-
Maret / March	-	-	-	-	-	-	-	-
April / April	-	-	-	-	-	-	-	-
Mei / May	-	-	-	-	-	-	-	-
Juni / June	-	-	-	-	-	-	-	-
Juli / July	-	-	-	-	-	-	-	-
Agustus / August	-	-	-	-	-	-	-	-
September / September	-	-	-	-	-	-	-	-
Oktober / October	-	-	-	-	-	-	-	-
November / November	-	-	-	-	-	-	-	-
Desember / December	-	-	-	-	-	-	-	-
Jumlah / Total	-	-	-	-	-	-	-	-

Sumber : Dinas Tenaga Kerja dan Transmigrasi Kabupaten Jember,

Source : Labor Force and Transmigration Service Regency of Jember

Keterangan / Explanation : -KK = Kepala Keluarga (Family), JW= Jiwa (Person)

Tabel
Table 3.2.8

Registrasi Penempatan TKI ke Luar Negeri Menurut Bulan dan Negara Tujuan di Kabupaten Jember, 2021
The Delivery Registration of TKI (Indonesian Labor Force) Overseas By Month and Destination Country in Jember Regency, 2021

Bulan Month	Negara Tujuan Destination Country							
	Singapura		Malaysia		Hongkong		Taiwan	
	L	P	L	P	L	P	L	P
(1)	(2)	(3)	(4)	(5)	(6)	(7)	(8)	(9)
Januari / January	-	-	-	-	-	-	-	-
Pebruari / February	-	-	-	-	-	-	-	-
Maret / March	-	-	-	-	-	-	-	-
April / April	-	-	-	-	-	-	-	-
Mei / May	-	-	-	-	-	-	-	-
Juni / June	-	-	-	-	-	-	-	-
Juli / July	-	-	-	-	-	-	-	-
Agustus / August	-	-	-	-	-	-	-	-
September / September	-	-	-	-	-	-	-	-
Oktober / October	-	-	-	-	-	-	-	-
November / November	-	-	-	-	-	-	-	-
Desember / December	-	-	-	-	-	-	-	-
Jumlah / Total	-	-	-	-	-	-	-	-

Sumber : Dinas Tenaga Kerja dan Transmigrasi Kabupaten Jember,

Source : Labor Force and Transmigration Service Regency of Jember

Keterangan / Explanation : -KK = Kepala Keluarga (Family), JW= Jiwa (Person)

Lanjutan Tabel/Continued Table 3.2.8

Bulan Month	Negara Tujuan Destination Country						Jumlah	
	Brunei Darussalam		Aljazair		Bahrain		L	P
	L	P	L	P	L	P		
(1)	(2)	(3)	(4)	(5)	(6)	(7)	(8)	(9)
Januari / January	-	-	-	-	-	-	-	-
Pebruari / February	-	-	-	-	-	-	-	-
Maret / March	-	-	-	-	-	-	-	-
April / April	-	-	-	-	-	-	-	-
Mei / May	-	-	-	-	-	-	-	-
Juni / June	-	-	-	-	-	-	-	-
Juli / July	-	-	-	-	-	-	-	-
Agustus / August	-	-	-	-	-	-	-	-
September / September	-	-	-	-	-	-	-	-
Oktober / October	-	-	-	-	-	-	-	-
November / November	-	-	-	-	-	-	-	-
Desember / December	-	-	-	-	-	-	-	-
Jumlah / Total	-	-	-	-	-	-	-	-

Sumber : Dinas Tenaga Kerja dan Transmigrasi Kabupaten Jember,

Source : Labor Force and Transmigration Service Regency of Jember

Keterangan / Explanation : -KK = Kepala Keluarga (Family), JW= Jiwa (Person)

Tabel
Table 3.2.9

Banyaknya Pencari Kerja Menurut Tingkat Pendidikan dan Jenis Kelamin di Kabupaten Jember, 2021
The Number of Job Seekers According to Education Level and Sex in Jember Regency, 2021

Uraian <i>Explanation</i>	Laki-Laki <i>Male</i>	Perempuan <i>Female</i>	Jumlah <i>Total</i>
(1)	(2)	(3)	(4)
1. Belum Tamat SD/ Not graduating from ES	-	-	-
2. Tamat SD/ ES Graduate	-	-	-
3. Tamat SMP/ YHS Graduate	-	-	-
4. Tamat SMA/ SHS Graduate	-	-	-
5. Sekolah Menengah Atas (Kejuruan)/ Senior High School (Vocational)	-	-	-
6. Tamat Akademi / Academy Graduate	-	-	-
7. Sarjana/ Bachelor	-	-	-
Jumlah / Total	-	-	-

Sumber : Dinas Tenaga Kerja dan Transmigrasi Kabupaten Jember,
Source : *Labor Force and Transmigration Service Regency of Jember*

Tabel
Table 3.2.10

**Pencari Kerja Terdaftar, Lowongan Kerja Terdaftar, dan Penempatan/Pemenuhan
Tenaga Kerja Menurut Kecamatan dan Jenis Kelamin, 2021**
**Number of Registered Job Applicants, Registered Job Vacancies, and
Placement of Workers by and Sex, 2021**

Provinsi Province	Pencari Kerja Terdaftar Registered Job Applicants			Lowongan Kerja Terdaftar Registered Job Vacancies		
	L	P	Jumlah / Total	L	P	Jumlah / Total
(1)	(2)	(3)	(4)	(5)	(6)	(7)
Kencong	26	16	42	10	-	10
Gumukmas	17	29	46	-	-	-
Puger	38	18	56	-	-	-
Wuluhun	68	53	121	-	-	-
Ambulu	96	86	182	-	-	-
Tempurejo	57	67	124	-	-	-
Silo	71	30	101	12	10	22
Mayang	183	82	265	20	12	32
Mumbulsari	177	43	220	-	-	-
Jenggawah	67	28	95	-	-	-
Ajung	161	55	216	-	-	-
Rambi Puji	55	30	85	-	-	-
Balung	34	45	79	-	-	-
Umbulsari	34	19	53	-	-	-
Semoro	15	17	32	-	-	-
Jombang	12	12	24	-	-	-
Sumberbaru	11	22	33	-	-	-
Tanggul	53	28	81	20	16	36
Bangsalsari	45	32	77	-	-	-
Panti	51	12	63	-	-	-
Sukorambi	31	9	40	-	-	-
Arjasa	145	53	198	-	-	-
Pakusari	269	117	386	-	5	5
Kalisat	255	68	323	-	-	-
Ledokombo	73	29	102	-	-	-
Sumberjambe	13	8	21	-	-	-
Sukowono	51	16	67	-	-	-
Jelbuk	56	19	75	-	-	-
Kaliwates	155	96	251	-	-	-
Sumbersari	660	243	903	100	20	120
Patrang	189	61	250	8	8	16
Jumlah / Total	3 168	1 443	4 611	170	71	241

Sumber : Dinas Tenaga Kerja dan Transmigrasi Kabupaten Jember,
Source : Labor Force and Transmigration Service Regency of Jember

Lanjutan Tabel/*Continued Table* 3.2.10

Provinsi Province	Penempatan/Pemenuhan Tenaga Kerja <i>Placement of Workers</i>			Jumlah Total		
	L	P	Jumlah / Total	L	P	Jumlah / Total
(1)	(8)	(9)	(10)	(11)	(12)	(13)
Kecong	2	-	2	38	16	54
Gumukmas	-	-	-	17	29	46
Puger	-	-	-	38	18	56
Wuluhan	-	-	-	68	53	121
Ambulu	-	-	-	96	86	182
Tempurejo	-	-	-	57	67	124
Silo	7	3	10	90	43	133
Mayang	17	8	25	220	102	322
Mumbulsari	-	-	-	177	43	220
Jenggawah	-	-	-	67	28	95
Ajung	-	-	-	161	55	216
Rambi Puji	-	-	-	55	30	85
Balung	-	-	-	34	45	79
Umbulsari	-	-	-	34	19	53
Semoro	-	-	-	15	17	32
Jombang	-	-	-	12	12	24
Sumberbaru	-	-	-	11	22	33
Tanggul	17	12	29	90	56	146
Bangsalsari	-	-	-	45	32	77
Panti	-	-	-	51	12	63
Sukorambi	-	-	-	31	9	40
Arjasa	-	-	-	145	53	198
Pakusari	-	3	3	269	125	394
Kalisat	-	-	-	255	68	323
Ledokombo	-	-	-	73	29	102
Sumberjambe	-	-	-	13	8	21
Sukowono	-	-	-	51	16	67
Jelbuk	-	-	-	56	19	75
Kaliwates	-	-	-	155	96	251
Sumbersari	93	16	109	853	279	1 132
Patrang	6	5	11	203	74	277
Jumlah / Total	142	47	189	3 480	1 561	5 041

Sumber : Dinas Tenaga Kerja dan Transmigrasi Kabupaten Jember,
 Source : Labor Force and Transmigration Service Regency of Jember

Tabel
Table 3.2.11

Penduduk Berumur 15 Tahun ke Atas yang Bekerja Selama Seminggu yang Lalu Menurut Golongan Umur dan Jenis Kelamin, Hasil Survei Angkatan Kerja Nasional (SAKERNAS) bulan Agustus Tahun 2021
Population 15 Years of Age and Over Who Worked During the Previous Week by Age Group and Sex, of 2021 National Labor Force Survey (SAKERNAS) in August.

Golongan Umur Age Group	Laki-Laki Male	Perempuan Female	Jumlah Total
(1)	(2)	(3)	(4)
15 - 19	25 380	15 236	40 616
20 - 24	67 486	38 876	106 362
25 - 29	76 278	32 254	108 532
30 - 34	74 973	41 204	116 177
35 - 39	87 499	63 984	151 483
40 - 44	85 297	56 891	142 188
45 - 49	83 858	54 408	138 266
50 - 54	78 361	53 014	131 375
55 - 59	67 194	48 950	116 144
60 +	131 875	87 152	219 027
Jumlah/Total	778 201	491 969	1 270 170

Sumber : Badan Pusat Statistik Kabupaten Jember.

Source : Central Board of Statistics Regency of Jember

Tabel
Table 3.2.12

Jumlah Penduduk Menurut Pekerjaan di Kabupaten Jember, 2021
Total Population by Occupation in Jember Regency, 2021

Kecamatan Subdistrict	"Petani/Perkebun Farmers / Planters"	Belum/Tidak Bekerja Not Yet / Not Working	"Wiraswasta entrepreneur"	"Pelajar Student"
(1)	(2)	(3)	(4)	(5)
Kencong	9 861	17 063	16 162	9 408
Gumuk Mas	21 023	21 621	16 126	10 690
Puger	18 664	29 488	22 586	17 718
Wuluhan	27 645	29 151	23 038	17 829
Ambulu	21 307	27 592	22 689	16 796
Tempurejo	16 208	20 459	12 930	10 160
Silo	28 342	26 673	15 347	14 280
Mayang	10 609	12 979	8 033	5 779
Mumbulsari	11 378	17 406	12 281	8 323
Jenggawah	13 182	21 682	17 428	12 709
Ajung	6 957	22 410	15 013	10 457
Rambipuji	9 792	22 208	16 497	11 954
Balung	7 928	21 161	16 774	11 005
Umbulsari	14 086	19 817	14 817	10 043
Semboro	5 691	13 607	8 905	5 895
Jombang	8 512	11 970	12 625	8 452
Sumberbaru	20 082	29 394	21 793	16 662
Tanggul	11 691	24 540	17 844	12 304
Bangsalsari	17 938	31 191	26 022	16 387
Panti	10 162	17 858	10 621	7 725
Sukorambi	4 754	10 498	6 440	5 545
Arjasa	5 979	10 559	6 586	5 086
Pakusari	6 047	11 708	7 509	5 111
Kalisat	10 815	21 363	9 169	8 876
Ledokombo	17 445	17 526	7 941	7 478
Sumberjambe	15 401	14 838	5 226	6 996
Sukowono	9 813	14 846	8 666	6 676
Jelbuk	6 822	8 465	3 322	2 957
Kaliwates	1 067	35 279	19 984	18 161
Sumbersari	2 410	35 883	21 061	19 100
Patrang	3 155	28 590	14 701	12 965
Kabupaten Jember	374 766	647 825	438 136	333 527

Lanjutan Tabel/Continued Table 3.2.12

Kecamatan Subdistrict	"Mengurus Rumah Tangga / Taking care of household"	"Buruh Tani Farm workers"	"Karyawan Swasta General employees"	"Perdagangan Trading"
(1)	(6)	(7)	(8)	(9)
Kencong	11 959	2 123	1 176	1 239
Gumuk Mas	13 076	1 803	1 358	1 026
Puger	21 713	2 485	1 924	1 656
Wuluhan	17 102	3 013	1 741	2 241
Ambulu	17 581	1 911	1 916	2 652
Tempurejo	13 009	3 153	1 183	958
Silo	15 891	3 257	1 407	947
Mayang	7 788	2 957	480	1 140
Mumbulsari	13 274	2 596	690	785
Jenggawah	14 658	3 488	1 199	2 038
Ajung	13 511	6 100	1 915	1 325
Rambipuji	14 146	3 976	2 309	1 488
Balung	14 644	3 527	1 362	1 769
Umbulsari	11 444	3 879	1 401	1 141
Semboro	8 726	2 323	1 315	618
Jombang	8 106	2 300	1 564	547
Sumberbaru	17 003	5 586	1 495	1 015
Tanggul	14 897	4 453	1 857	1 201
Bangsalsari	18 867	8 343	1 738	1 305
Panti	12 540	2 309	1 136	1 104
Sukorambi	7 396	3 237	846	607
Arjasa	6 167	3 716	899	450
Pakusari	8 360	3 403	851	772
Kalisat	13 736	7 621	1 120	1 428
Ledokombo	10 689	5 539	330	867
Sumberjambe	12 507	6 168	246	613
Sukowono	12 377	4 881	364	738
Jelbuk	5 030	4 700	343	298
Kaliwates	21 652	1 159	10 579	1 603
Sumbersari	23 819	2 575	8 929	1 176
Patrang	19 379	2 349	5 874	1 394
Kabupaten Jember	421 047	114 930	59 547	36 141

Lanjutan Tabel/*Continued Table* 3.2.12

Kecamatan <i>Subdistrict</i>	"Buruh Harian Lepas/ <i>Freelance</i> "	"PNS / <i>Civil servants</i> "	Lainnya/ <i>Others</i>	"Jumlah <i>Total</i> "
(1)	(10)	(11)	(12)	(13)
Kencong	292	549	2 388	72 220
Gumuk Mas	187	470	2 340	89 720
Puger	483	547	8 356	125 620
Wuluhan	307	761	3 942	126 770
Ambulu	349	858	5 138	118 789
Tempurejo	585	255	2 136	81 036
Silo	611	339	3 552	110 646
Mayang	465	199	1 314	51 743
Mumbulsari	420	194	1 774	69 121
Jenggawah	467	395	2 769	90 015
Ajung	1 901	355	4 126	84 070
Rambipuji	923	649	4 196	88 138
Balung	1 068	541	3 710	83 489
Umbulsari	282	556	2 715	80 181
Semboro	263	327	2 684	50 354
Jombang	402	342	1 881	56 701
Sumberbaru	1 032	293	2 764	117 119
Tanggul	1 130	582	4 006	94 505
Bangsalsari	991	409	3 167	126 358
Panti	523	228	2 169	66 375
Sukorambi	652	253	1 652	41 880
Arjasa	430	353	1 928	42 153
Pakusari	576	245	1 422	46 004
Kalisat	1 806	633	3 550	80 117
Ledokombo	300	244	1 392	69 751
Sumberjambe	299	167	1 229	63 690
Sukowono	304	350	2 269	61 284
Jelbuk	215	60	732	32 944
Kaliwates	2 184	2 845	10 618	125 131
Sumbersari	2 234	3 469	12 786	133 442
Patrang	2 773	2 093	8 847	102 120
Kabupaten Jember	24 454	19 561	111 552	2 581 486

Sumber : Dinas Kependudukan dan Pencatatan Sipil Kabupaten Jember

Source : *Department of Population and Civil Registration of Jember Regency*

Sosial dan Kesejahteraan Rakyat

Social and Welfare

Jumlah Desa/Kelurahan yang Mengalami Bencana Alam Menurut Kecamatan di Kabupaten Jember, 2021

Number of Villages / Sub-Districts Experiencing Natural Disasters by Districtin Jember Regency, 2021

Banjir/Flood	39
Gempa Bumi/Earthquake	79
Tanah Longsor/Landside	23

Jumlah Desa/Kelurahan yang Memiliki Fasilitas Sekolah menurut Kecamatan dan Tingkat Pendidikan, 2021

Number of Villages / Wards with School Facilities by District and Education Level, 2020

SD	248
SMP	222
SMA	126
Perguruan Tinggi	10

Banyaknya Puskesmas dan Rumah Sakit yang Berobat, 2021

Number Of Puskesmas and Treatment Visitor, 2021

Puskesmas / Comunity Heath	50 Unit
Rumah Sakit / Hospital	10 Unit

Banyaknya Penduduk Menurut Agama 2021

The Number People According to Religion, 2021

Islam/islam	2.549.874
Katolik/catholic	8.406
Protetan/protestan	19.945
Hindu/hindu	1.661
Budha/budha	1.373

PENJELASAN TEKNIS

1. Data yang tersaji pada bab ini meliputi data pendidikan, data keagamaan, data kesehatan, data Keluarga Berencana (KB), data hukum dan data sosial Lainnya.
2. Data pendidikan meliputi data jumlah sekolah, murid dan guru TK, SD, SLTP, dan SMU menurut kecamatan, jumlah Perguruan Tinggi / Akademi, jumlah jurusan dan program studi, jumlah mahasiswa, jumlah dosen dan jumlah lulusan.
3. Untuk data PAUD, TK, SD, sampai dengan SMK bersumber dari Dinas Pendidikan Nasional Kabupaten Jember dan Badan Koordinasi Wilayah Kabupaten Jember. Untuk data RA, MI sampai dengan MA bersumber dari Kantor Kementerian Agama Kabupaten Jember. Sedangkan data Perguruan Tinggi/Akademi bersumber dari masing-masing Perguruan Tinggi/Akademi yang ada di Kabupaten Jember.
4. Data yang bersumber dari Kantor Kementerian Agama Kabupaten Jember meliputi banyaknya penduduk menurut agama, banyaknya tempat ibadah, banyaknya jemaah haji, banyaknya talak, cerai dan rujuk yang dirinci kecamatan. Selain itu disajikan data lembaga

TECHNICAL NOTES

1. *The data presented in this chapter includes education, religion, health, family planning (KB), Laws and other social data.*
2. *The data of education includes number of schools, students, and teachers of Kindergarten, ES, YHS, and SHS by subdistrict, number of universities / academy, departments, programs, students, lecturers and graduates.*
3. *The data of Kindergarten, ES, YHS and JHS is obtained from National Education Service of Jember Regency. The data of Kindergarten, RA, MI and MA is obtained from Religion Department Office of Jember Regency. While of University/ Academy is obtained from each University in Jember Regency.*
4. *The data obtained from Religion Department Office of Jember Regency includes population based on religion, number of house of worship, pilgrimage to Mecca, marriage, divorce, talak and rujuk in every subdistrict. Besides, presented is the data of educational institution under Religion Department.*
5. *The data of health from Health Service of Jember Regency includes the number of means of health and medical force by type,*

pendidikan yang ada dibawah wewenang Kementerian Agama.

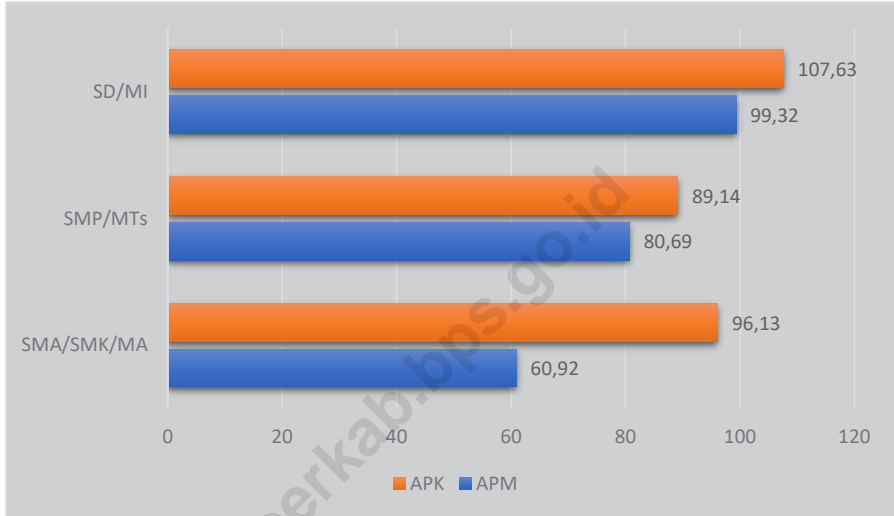
5. Data kesehatan yang berasal dari Dinas Kesehatan Kabupaten Jember meliputi banyaknya sarana kesehatan dan tenaga medis menurut jenisnya, Banyaknya pasien Puskesmas/RSU rawat inap maupun rawat jalan, dan pencapaian imunisasi. Sedangkan dari PMI cabang Jember disajikan data tentang banyaknya persediaan darah dan darah yang tersalurkan menurut golongan darah, data pendonor yang dirinci menurut jenis kelamin dan golongan darah donor.
6. Data Keluarga Berencana meliputi data banyaknya petugas dan fasilitas KB menurut Kecamatan, data penggunaan alat kontrasepsi oleh Pasangan Usia Subur (PUS) untuk peserta KB Aktif maupun peserta KB baru, data keluarga pra sejahtera dan keluarga sejahtera yang berasal dari Badan Pemberdayaan Perempuan dan Keluarga Berencana Kabupaten Jember. Sedangkan data banyaknya keluarga miskin dan keluarga Pengganti Kompensasi Subsidi Bahan Bakar Minyak (PKSBBM) yang menerima jatah beras dari pemerintah dalam hal ini Bulog Divisi Regional XI Kabupaten Jember.

number of patients in hospital and immunization. From PMI Jember presented is the data of blood stock and blood distributed by blood type, donor details including sex and blood type.

6. *Family planning data includes the data of officials and facilities of KB by subdistrict, of the usage of contraception by couple at fertile age (PUS) for active member or new member, of prosperous family and prosperous family from Board of Women Enforcement and Family Planning of Jember Regency as well as the data of poor family and Fuel Subsidy Recipient Family (PKSBBM) that receives rice from Bulog Regional Division XI Regency of Jember.*

Gambar 4.1
Figures

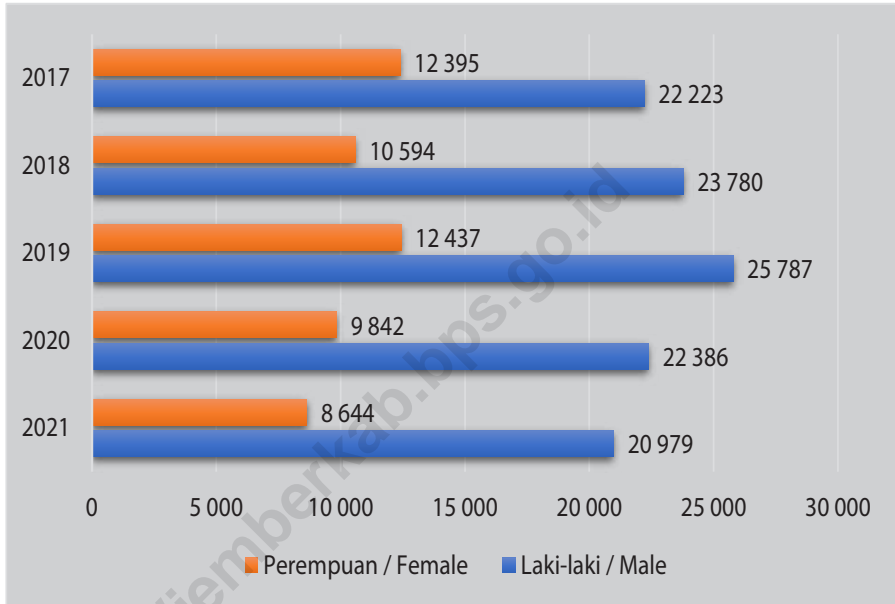
**Angka Partisipasi Murni (APM) dan Angka Partisipasi Kasar (APK)
Menurut Jenjang Pendidikan di Kabupaten Jember, 2020 dan 2021**
*Net Participation Rates and Gross Participation Rates by Educational
Level in Jember Regency, 2020 and 2021*



Sumber/Source: BPS, Survei Sosial Ekonomi Nasional (Susenas)/BPS-Statistics Indonesia, National Socioeconomic Survey

Gambar
Figures

Perkembangan Banyaknya Donor Darah Menurut Golongan Darah dan Jenis Kelamin, 2012-2021
Blood Donor By Blood Type and Sex, 2012-2021



Sumber/Source : Palang Merah Indonesia Cabang Jember./Indonesian Red Cross Branch of Jember

4.1 PENDIDIKAN EDUCATION

Tabel 4.1.1 Jumlah Sekolah, Guru, dan Murid Taman Kanak-Kanak (TK) di Bawah Kementerian Pendidikan dan Kebudayaan Menurut Kecamatan, 2020/2021 dan 2021/2022
Number of Schools, Teachers, and Pupils in Kindergarten Under The Ministry of Education and Culture by Subdistrict, 2020/2021 and 2021/2022

Kecamatan Subdistrict	Sekolah/Schools					
	Negeri/Public		Swasta/Private		Jumlah/Total	
	2020/2021	2021/2022	2020/2021	2021/2022	2020/2021	2021/2022
(1)	(2)	(3)	(4)	(5)	(6)	(7)
Kencong	-	-	37	37	37	37
Gumukmas	-	-	33	35	33	35
Puger	-	-	51	51	51	51
Wuluhan	-	-	59	60	59	60
Ambulu	-	-	54	54	54	54
Tempurejo	-	-	26	24	26	24
Silo	-	-	36	39	36	39
Mayang	-	-	13	13	13	13
Mumbulsari	-	-	11	12	11	12
Jenggawah	-	-	36	37	36	37
Ajung	-	-	25	26	25	26
Rambipuji	-	-	26	27	26	27
Balung	-	-	43	43	43	43
Umbulsari	-	-	36	37	36	37
Semboro	-	-	16	17	16	17
Jombang	-	-	26	26	26	26
Sumberbaru	-	-	28	28	28	28
Tanggul	-	-	37	40	37	40
Bangsalsari	-	-	34	36	34	36
Panti	-	-	25	26	25	26
Sukorambi	-	-	14	14	14	14
Arjasa	-	-	8	8	8	8
Pakusari	-	-	13	14	13	14
Kalisat	-	-	18	17	18	17
Ledokombo	-	-	20	20	20	20
Sumberjambe	-	-	18	18	18	18
Sukowono	-	-	23	24	23	24
Jelbuk	-	-	7	7	7	7
Kaliwates	-	-	54	56	54	56
Sumbersari	-	-	60	61	60	61
Patrang	-	-	38	39	38	39
Kabupaten Jember	-	-	925	946	925	946

Lanjutan Tabel/Continued Table 4.1.1

Kecamatan Subdistrict	Guru ¹ /Teachers ¹					
	Tetap / Permanent Teacher		Tidak Tetap / Non- permanent Teacher		Jumlah / Total	
	2020/2021	2021/2022	2020/2021	2021/2022	2020/2021	2021/2022
(1)	(8)	(9)	(10)	(11)	(12)	(13)
Kencong	111	141	-	8	111	149
Gumukmas	100	132	-	-	100	132
Puger	143	192	-	26	143	218
Wuluhan	186	245	-	-	186	245
Ambulu	206	258	-	3	206	261
Tempurejo	73	102	-	1	73	103
Silo	99	132	-	1	99	133
Mayang	39	50	-	3	39	53
Mumbulsari	24	34	-	1	24	35
Jenggawah	117	147	-	16	117	163
Ajung	76	102	-	-	76	102
Rambipuji	87	108	-	3	87	111
Balung	147	186	-	4	147	190
Umbulsari	101	138	-	-	101	138
Sembo	51	70	-	16	51	86
Jombang	78	105	-	2	78	107
Sumberbaru	76	100	-	3	76	103
Tanggul	110	150	-	39	110	189
Bangsalsari	80	113	-	2	80	115
Panti	69	96	-	33	69	129
Sukorambi	23	36	-	1	23	37
Arjasa	20	29	-	-	20	29
Pakusari	28	40	-	1	28	41
Kalisat	58	69	-	31	58	100
Ledokombo	48	64	-	8	48	72
Sumberjambe	46	62	-	21	46	83
Sukowono	58	81	-	-	58	81
Jelbuk	15	21	-	1	15	22
Kaliwates	252	303	-	7	252	310
Sumbersari	253	293	-	13	253	306
Patrang	133	169	-	3	133	172
Kabupaten Jember	2907	3768	-	247	2.907	4.015

Lanjutan Tabel/Continued Table 4.1.1

Kecamatan Subdistrict	Murid/Students					
	Negeri/Public		Swasta/Private		Jumlah/Total	
	2020/2021	2021/2022	2020/2021	2021/2022	2020/2021	2021/2022
(1)	(14)	(15)	(16)	(17)	(18)	(19)
Kencong	1 687	1 496	1 687	1 496
Gumukmas	1 597	1 545	1 597	1 545
Puger	2 579	2 284	2 579	2 284
Wuluhan	2 942	2 753	2 942	2 753
Ambulu	3 311	3 031	3 311	3 031
Tempurejo	1 343	1 230	1 343	1 230
Silo	1 749	1 670	1 749	1 670
Mayang	741	714	741	714
Mumbulsari	499	450	499	450
Jenggawah	2 206	1 969	2 206	1 969
Ajung	1 303	1 255	1 303	1 255
Rambipuji	1 519	1 421	1 519	1 421
Balung	2 150	1 968	2 150	1 968
Umbulsari	1 815	1 745	1 815	1 745
Semboro	950	839	950	839
Jombang	1 166	1 149	1 166	1 149
Sumberbaru	1 383	1 278	1 383	1 278
Tanggul	1 762	1 694	1 762	1 694
Bangsalsari	1 504	1 398	1 504	1 398
Panti	1 278	1 160	1 278	1 160
Sukorambi	437	469	437	469
Arjasa	380	330	380	330
Pakusari	606	597	606	597
Kalisat	996	909	996	909
Ledokombo	823	769	823	769
Sumberjambe	881	867	881	867
Sukowono	906	835	906	835
Jelbuk	239	223	239	223
Kaliwates	3 172	2 854	3 172	2 854
Sumbersari	3 143	3 007	3 143	3 007
Patrang	1 934	1 831	1 934	1 831
Kabupaten Jember	47 001	43 740	47 001	43 740

Catatan/Note: ¹ Jumlah guru termasuk kepala sekolah dan guru/The total of teachers including headmaster and teacher

Sumber/Source: Dinas Pendidikan Nasional Kabupaten Jember, Data Semester Ganji/Jember Regency National Education Office, Odd Semester Data

Tabel 4.1.2 Jumlah Sekolah, Guru, dan Murid Raudatul Athfal (RA) di Bawah Kementerian Agama Menurut Kecamatan, 2020/2021 dan 2021/2022
Number of Schools, Teachers, and Pupils in Raudatul Athfal (RA) Under The Ministry of Religious Affairs by Subdistrict, 2020/2021 and 2021/2022

Kecamatan Subdistrict	Sekolah/Schools		Guru ¹ /Teachers ¹		Murid/Students	
	2020/2021	2021/2022	2020/2021	2021/2022	2020/2021	2021/2022
(1)	(2)	(3)	(4)	(5)	(6)	(7)
Kencong	1	1	6	6	81	96
Gumukmas	11	11	34	43	354	479
Puger	18	18	73	90	730	761
Wuluhan	9	10	35	45	381	393
Ambulu	5	5	17	26	227	208
Tempurejo	11	11	39	58	573	561
Silo	36	36	128	144	1364	1345
Mayang	13	12	43	43	387	391
Mumbulsari	18	18	67	76	623	756
Jenggawah	10	10	46	51	417	425
Ajung	16	16	60	74	820	712
Rambipuji	11	10	37	44	531	532
Balung	7	7	27	35	395	428
Umbulsari	4	4	13	14	143	184
Semboro	4	4	10	12	172	159
Jombang	5	5	19	19	160	174
Sumberbaru	14	19	46	78	549	790
Tanggul	11	11	39	46	289	435
Bangsalsari	25	24	102	109	1149	1251
Panti	15	15	42	57	516	551
Sukorambi	14	13	53	57	349	416
Arjasa	10	10	36	38	290	312
Pakusari	4	4	20	14	181	93
Kalisat	10	10	32	39	447	386
Ledokombo	13	13	43	57	454	457
Sumberjambe	15	16	49	55	649	561
Sukowono	9	8	31	29	303	347
Jelbuk	9	6	27	20	226	166
Kaliwates	10	9	44	48	450	510
Sumbersari	14	11	48	47	512	431
Patrang	14	15	50	70	545	564
Kabupaten Jember	366	370	1316	1564	14267	14941

Catatan/Note: ...

Sumber/Source: Kementerian Agama, Data Semester Ganjil/Ministry of Religious Affairs, Odd Semester Data

Tabel
Table 4.1.3

**Jumlah Sekolah, Guru, dan Murid Sekolah Dasar (SD) di Bawah
Kementerian Pendidikan dan Kebudayaan Menurut Kecamatan, 2020/2021
dan 2021/2022**

*Number of Schools, Teachers, and Pupils in Primary Schools Under The
Ministry of Education and Culture by Subdistrict, 2020/2021 and 2021/2022*

Kecamatan Subdistrict	Sekolah/Schools					
	Negeri/Public		Swasta/Private		Jumlah/Total	
	2020/2021	2021/2022	2020/2021	2021/2022	2020/2021	2021/2022
(1)	(2)	(3)	(4)	(5)	(6)	(7)
Kencong	25	25	5	5	30	30
Gumukmas	35	35	7	7	42	42
Puger	42	42	4	4	46	46
Wuluhan	37	37	19	19	56	56
Ambulu	40	40	7	8	47	48
Tempurejo	43	43	-	-	43	43
Silo	39	39	7	7	46	46
Mayang	23	23	1	1	24	24
Mumbulsari	21	21	3	3	24	24
Jenggawah	27	27	3	3	30	30
Ajung	18	18	3	3	21	21
Rambipuji	31	31	1	1	32	32
Balung	25	25	6	6	31	31
Umbulsari	31	31	2	2	33	33
Semboro	19	19	1	1	20	20
Jombang	22	22	2	3	24	25
Sumberbaru	45	45	8	9	53	54
Tanggul	32	32	6	6	38	38
Bangsalsari	45	45	2	2	47	47
Panti	20	19	2	2	22	21
Sukorambi	19	19	1	1	20	20
Arjasa	21	21	-	-	21	21
Pakusari	16	16	-	-	16	16
Kalisat	39	40	3	3	42	43
Ledokombo	33	33	2	2	35	35
Sumberjambe	30	30	2	2	32	32
Sukowono	26	26	3	3	29	29
Jelbuk	18	18	-	-	18	18
Kaliwates	25	25	14	15	39	40
Sumbersari	31	31	12	11	43	42
Patrang	28	28	5	5	33	33
Kabupaten Jember	906	906	131	134	1 037	1 040

Lanjutan Tabel/Continued Table 4.1.3

Kecamatan Subdistrict	Guru ¹ /Teachers ¹					
	Negeri/Public		Swasta/Private		Jumlah/Total	
	2020/2021	2021/2022	2020/2021	2021/2022	2020/2021	2021/2022
(1)	(8)	(9)	(10)	(11)	(12)	(13)
Kencong	270	349	95	58	365	407
Gumukmas	391	460	116	67	507	527
Puger	623	749	76	41	699	790
Wuluhan	417	620	371	203	788	823
Ambulu	469	615	116	65	585	680
Tempurejo	385	517	-	-	385	517
Silo	440	495	90	54	530	549
Mayang	220	262	12	7	232	269
Mumbulsari	280	303	40	24	320	327
Jenggawah	391	454	43	22	434	476
Ajung	257	343	38	23	295	366
Rambipuji	406	513	24	14	430	527
Balung	279	380	108	60	387	440
Umbulsari	339	412	26	16	365	428
Sembo	265	320	14	8	279	328
Jombang	220	279	34	24	254	303
Sumberbaru	517	586	83	54	600	640
Tanggul	394	505	105	58	499	563
Bangsalsari	617	734	24	14	641	748
Panti	285	309	25	13	310	322
Sukorambi	194	267	14	6	208	273
Arjasa	196	267	-	-	196	267
Pakusari	166	234	-	-	166	234
Kalisat	422	566	66	39	488	605
Ledokombo	319	382	26	15	345	397
Sumberjambe	278	307	30	16	308	323
Sukowono	343	389	51	30	394	419
Jelbuk	136	161	-	-	136	161
Kaliwates	387	458	380	246	767	704
Sumbersari	448	510	344	189	792	699
Patrang	494	521	152	88	646	609
Kabupaten Jember	10 848	13 267	2 503	1 454	13 351	14 721

Lanjutan Tabel/Continued Table 4.1.3

Kecamatan Subdistrict	Murid/Students					
	Negeri/Public		Swasta/Private		Jumlah/Total	
	2020/2021	2021/2022	2020/2021	2021/2022	2020/2021	2021/2022
(1)	(14)	(15)	(16)	(17)	(18)	(19)
Kencong	3 089	2 964	900	941	3 989	3 905
Gumukmas	3 976	3 864	711	711	4 687	4 575
Puger	6 782	6 582	634	674	7 416	7 256
Wuluh	4 971	4 787	2 926	3 027	7 897	7 814
Ambulu	5 518	5 430	886	891	6 404	6 321
Tempurejo	5 905	5 708	-	-	5 905	5 708
Silo	6 823	6 655	556	603	7 379	7 258
Mayang	3 663	3 563	61	65	3 724	3 628
Mumbulsari	4 569	4 501	175	193	4 744	4 694
Jenggawah	5 490	5 306	273	315	5 763	5 621
Ajung	4 215	4 127	119	137	4 334	4 264
Rambipuji	5 690	5 484	285	292	5 975	5 776
Balung	3 072	2 926	771	794	3 843	3 720
Umbulsari	3 692	3 575	172	199	3 864	3 774
Sembo	3 248	3 169	81	94	3 329	3 263
Jombang	2 253	2 163	379	394	2 632	2 557
Sumberbaru	7 528	7 484	634	668	8 162	8 152
Tanggul	5 811	5 627	834	879	6 645	6 506
Bangsalsari	8 268	8 055	243	267	8 511	8 322
Panti	3 687	192	118	130	3 805	322
Sukorambi	2 795	2 693	61	50	2 856	2 743
Arjasa	3 339	3 237	-	-	3 339	3 237
Pakusari	2 922	2 833	-	-	2 922	2 833
Kalisat	5 712	5 675	537	596	6 249	6 271
Ledokombo	4 746	4 631	231	240	4 977	4 871
Sumberjambe	4 167	4 068	295	273	4 462	4 341
Sukowono	4 553	4 496	361	388	4 914	4 884
Jelbuk	2 318	2 220	-	-	2 318	2 220
Kaliwates	6 898	6 691	3 676	3 768	10 574	10 459
Sumbersari	7 345	7 177	3 215	2 947	10 560	10 124
Patrang	7 134	6 936	1 106	1 103	8 240	8 039
Kabupaten Jember	150 179	142 819	20 240	20 639	170 419	163 458

Catatan/Note: ¹ Jumlah guru termasuk kepala sekolah dan guru/The total of teachers including headmaster and teacher

Sumber/Source: Dinas Pendidikan Nasional Kabupaten Jember, Data Semester Ganjil/Jember Regency National Education Office, Odd Semester Data

Tabel
Table 4.1.4

Jumlah Sekolah, Guru, dan Murid Madrasah Ibtidaiyah (MI) di Bawah Kementerian Agama Menurut Kecamatan Menurut Kecamatan, 2020/2021 dan 2021/2022
Number of Schools, Teachers, and Pupils in Madrasah Ibtidaiyah (MI) Under The Ministry of Religious Affairs by Subdistrict, 2020/2021 and 2021/2022

Kecamatan Subdistrict	Sekolah/Schools					
	Negeri/Public		Swasta/Private		Jumlah/Total	
	2020/2021	2021/2022	2020/2021	2021/2022	2020/2021	2021/2022
(1)	(2)	(3)	(4)	(5)	(6)	(7)
Kencong	-	-	18	18	18	18
Gumukmas	-	-	8	17	8	17
Puger	-	-	22	22	22	22
Wuluhan	-	-	20	20	20	20
Ambulu	-	-	19	19	19	19
Tempurejo	-	-	9	9	9	9
Silo	2	2	21	22	23	24
Mayang	-	-	11	12	11	12
Mumbulsari	-	-	11	11	11	11
Jenggawah	-	-	14	15	14	15
Ajung	-	-	15	15	15	15
Rambipuji	-	-	10	10	10	10
Balung	1	1	20	21	21	22
Umbulsari	-	-	17	17	17	17
Semboro	-	-	5	5	5	5
Jombang	-	-	14	14	14	14
Sumberbaru	-	-	26	29	26	29
Tanggul	1	1	19	19	20	20
Bangsalsari	-	-	34	25	34	25
Panti	-	-	18	18	18	18
Sukorambi	-	-	7	8	7	8
Arjasa	1	1	3	2	4	3
Pakusari	-	-	3	4	3	4
Kalisat	-	-	5	5	5	5
Ledokombo	-	-	9	9	9	9
Sumberjambe	-	-	6	8	6	8
Sukowono	-	-	4	4	4	4
Jelbuk	-	-	9	6	9	6
Kaliwates	-	-	7	7	7	7
Sumbersari	1	1	7	7	87	8
Patrang	-	-	6	6	6	6
Kabupaten Jember	6	6	397	405	403	411

Lanjutan Tabel/Continued Table 4.1.4

Kecamatan Subdistrict	Guru ¹ /Teachers ¹					
	Negeri/Public		Swasta/Private		Jumlah/Total	
	2020/2021	2021/2022	2020/2021	2021/2022	2020/2021	2021/2022
(1)	(8)	(9)	(10)	(11)	(12)	(13)
Kencong	-	-	185	213	185	213
Gumukmas	-	-	76	198	76	198
Puger	-	-	199	259	199	259
Wuluhan	-	-	209	252	209	252
Ambulu	-	-	205	237	205	237
Tempurejo	-	-	82	101	82	101
Silo	32	52	213	264	245	316
Mayang	-	-	100	124	100	124
Mumbulsari	-	-	93	110	93	110
Jenggawah	-	-	136	159	136	159
Ajung	-	-	137	187	137	187
Rambipuji	-	-	99	137	99	137
Balung	21	31	235	312	256	343
Umbulsari	-	-	173	213	173	213
Semboro	-	-	53	75	53	75
Jombang	-	-	152	179	152	179
Sumberbaru	-	-	219	287	219	287
Tanggul	20	27	162	185	182	212
Bangsalsari	-	-	289	252	289	252
Panti	-	-	167	196	167	196
Sukorambi	-	-	80	95	80	95
Arjasa	10	19	22	24	32	43
Pakusari	-	-	21	40	21	40
Kalisat	-	-	40	51	40	51
Ledokombo	-	-	92	107	92	107
Sumberjambe	-	-	71	96	71	96
Sukowono	-	-	33	47	33	47
Jelbuk	-	-	60	53	60	53
Kaliwates	-	-	108	130	108	130
Sumbersari	14	27	61	97	75	124
Patrang	-	-	59	74	59	74
Kabupaten Jember	93	156	3 831	4 764	3 924	4 920

Lanjutan Tabel/Continued Table 4.1.4

Kecamatan Subdistrict	Murid/Students					
	Negeri/Public		Swasta/Private		Jumlah/Total	
	2020/2021	2021/2022	2020/2021	2021/2022	2020/2021	2021/2022
(1)	(14)	(15)	(16)	(17)	(18)	(19)
Kencong	-	-	2 068	2 172	2 082	2 172
Gumukmas	-	-	966	2 638	2 585	2 638
Puger	-	-	3 010	3 400	3 299	3 400
Wuluhan	-	-	2 595	2 573	2 637	2 573
Ambulu	-	-	3 342	4 028	4 019	4 028
Tempurejo	-	-	1 263	1 421	1 287	1 421
Silo	788	787	1 943	2 009	2 731	2 796
Mayang	-	-	692	777	815	777
Mumbulsari	-	-	1 306	1 212	1 134	1 212
Jenggawah	-	-	1 967	2 194	1 903	2 194
Ajung	-	-	2 311	2 526	2 445	2 526
Rambipuji	-	-	1 556	1 723	1 586	1 723
Balung	363	421	3 407	3 557	3 770	3 978
Umbulsari	-	-	2 418	2 351	3 578	2 351
Semoro	-	-	744	709	746	709
Jombang	-	-	1 736	1 817	1 776	1 817
Sumberbaru	-	-	2 389	2 990	2 933	2 990
Tanggul	300	328	1 836	1 826	2 136	2 154
Bangsalsari	-	-	3 871	2 914	2 704	2 914
Panti	-	-	2 015	2 143	2 122	2 143
Sukorambi	-	-	624	689	596	689
Arjasa	159	224	275	308	434	532
Pakusari	-	-	310	424	330	424
Kalisat	-	-	453	565	437	565
Ledokombo	-	-	879	925	795	925
Sumberjambe	-	-	755	826	805	826
Sukowono	-	-	327	485	416	485
Jelbuk	-	-	389	287	288	287
Kaliwates	-	-	2 343	2 410	2 334	2 410
Sumbersari	431	458	986	1 235	1 417	1 693
Patrang	-	-	863	1 070	947	1 070
Kabupaten Jember	2 041	2 218	49 639	54 236	51 680	56 454

Catatan/Note: ...

Sumber/Source: Kementerian Agama, Data Semester Ganjil/Ministry of Religious Affairs, Odd Semester Data

Tabel
Table 4.1.5

Jumlah Sekolah, Guru, dan Murid Sekolah Menengah Pertama (SMP) di Bawah Kementerian Pendidikan dan Kebudayaan Menurut Kecamatan, 2020/2021 dan 2021/2022
Number of Schools, Teachers, and Pupils in Junior High Schools Under The Ministry of Education and Culture by Subdistrict, 2020/2021 and 2021/2022

Kecamatan Subdistrict	Sekolah/Schools					
	Negeri/Public		Swasta/Private		Jumlah/Total	
	2020/2021	2021/2022	2020/2021	2021/2022	2020/2021	2021/2022
(1)	(2)	(3)	(4)	(5)	(6)	(7)
Kercong	2	2	4	4	6	6
Gumukmas	2	2	8	8	10	10
Puger	3	3	9	10	12	13
Wuluhan	2	2	17	19	19	21
Ambulu	3	3	11	11	14	14
Tempurejo	4	4	7	7	11	11
Silo	5	5	8	8	13	13
Mayang	2	2	4	6	6	8
Mumbulsari	2	2	7	8	9	10
Jenggawah	2	2	10	10	12	12
Ajung	2	2	11	11	13	13
Rambipuji	3	3	12	12	15	15
Balung	3	3	12	12	15	15
Umbulsari	2	2	6	6	8	8
Semboro	1	1	5	5	6	6
Jombang	2	2	6	6	8	8
Sumberbaru	2	2	8	8	10	10
Tanggul	7	7	8	9	15	16
Bangsalsari	4	4	12	12	16	16
Panti	2	2	6	6	8	8
Sukorambi	1	1	4	4	5	5
Arjasa	3	3	1	2	4	5
Pakusari	1	1	5	5	6	6
Kalisat	4	4	10	11	14	15
Ledokombo	3	3	3	5	6	8
Sumberjambe	5	5	5	5	10	10
Sukowono	4	4	8	8	12	12
Jelbuk	3	3	1	1	4	4
Kaliwates	5	5	15	15	20	20
Sumbersari	4	4	11	12	15	16
Patrang	6	6	7	7	13	13
Kabupaten Jember	94	94	241	253	335	347

Lanjutan Tabel/Continued Table 4.1.5

Kecamatan Subdistrict	Guru ¹ /Teachers ¹					
	Negeri/Public		Swasta/Private		Jumlah/Total	
	2020/2021	2021/2022	2020/2021	2021/2022	2020/2021	2021/2022
(1)	(8)	(9)	(10)	(11)	(12)	(13)
Kencong	106	72	102	56	208	128
Gumukmas	89	64	118	64	207	128
Puger	143	98	195	108	338	206
Wuluhan	93	69	353	213	446	282
Ambulu	161	115	207	118	368	233
Tempurejo	95	61	133	71	228	132
Silo	116	78	140	85	256	163
Mayang	93	56	35	22	128	78
Mumbulsari	55	39	90	54	145	93
Jenggawah	104	68	164	87	268	155
Ajung	62	43	125	76	187	119
Rambipuji	110	67	216	117	326	184
Balung	153	114	188	114	341	228
Umbulsari	89	66	97	54	186	120
Semoro	59	40	54	32	113	72
Jombang	79	57	104	61	183	118
Sumberbaru	58	41	95	60	153	101
Tanggul	197	137	100	57	297	194
Bangsalsari	104	76	249	140	353	216
Panti	78	51	98	59	176	110
Sukorambi	32	26	79	45	111	71
Arjasa	69	49	14	8	83	57
Pakusari	48	29	105	59	153	88
Kalisat	118	85	149	97	267	182
Ledokombo	69	44	27	20	96	64
Sumberjambe	99	68	70	38	169	106
Sukowono	91	58	98	58	189	116
Jelbuk	59	38	34	18	93	56
Kaliwates	252	175	338	188	590	363
Sumbersari	196	138	251	132	447	270
Patrang	255	175	125	66	380	241
Kabupaten Jember	3 332	2 297	4 153	2 377	7 485	4 674

Lanjutan Tabel/Continued Table 4.1.5

Kecamatan Subdistrict	Murid/Students					
	Negeri/Public		Swasta/Private		Jumlah/Total	
	2020/2021	2021/2022	2020/2021	2021/2022	2020/2021	2021/2022
(1)	(14)	(15)	(16)	(17)	(18)	(19)
Kencong	1 358	1 365	776	955	2 134	2 320
Gumukmas	1 497	1 389	1 054	1 066	2 551	2 455
Puger	1 767	1 728	1 563	1 462	3 330	3 190
Wuluhan	1 203	1 163	2 365	2 313	3 568	3 476
Ambulu	2 145	2 139	1 534	1 406	3 679	3 545
Tempurejo	1 042	1 041	688	684	1 730	1 725
Silo	1 675	1 572	871	835	2 546	2 407
Mayang	1 013	988	203	228	1 216	1 216
Mumbulsari	867	838	587	575	1 454	1 413
Jenggawah	1 393	1 364	1 339	1 356	2 732	2 720
Ajung	963	952	695	757	1 658	1 709
Rambipuji	1 400	1 388	1 044	1 047	2 444	2 435
Balung	2 111	2 142	944	932	3 055	3 074
Umbulsari	1 178	1 143	468	565	1 646	1 708
Sembo	746	754	309	216	1 055	970
Jombang	1 073	959	724	820	1 797	1 779
Sumberbaru	648	654	609	572	1 257	1 226
Tanggul	2 510	2 367	665	629	3 175	2 996
Bangsalsari	1 382	1 314	1 544	1 627	2 926	2 941
Panti	1 122	1 073	949	765	2 071	1 838
Sukorambi	554	540	446	503	1 000	1 043
Arjasa	921	938	41	61	962	999
Pakusari	641	621	907	946	1 548	1 567
Kalisat	1 349	1 387	1 095	1 340	2 444	2 727
Ledokombo	817	837	262	292	1 079	1 129
Sumberjambe	1 090	977	456	490	1 546	1 467
Sukowono	895	815	1 064	1 141	1 959	1 956
Jelbuk	683	686	462	510	1 145	1 196
Kaliwates	3 309	3 284	2 573	2 559	5 882	5 843
Sumbersari	2 528	2 568	1 776	1 911	4 304	4 479
Patrang	3 445	3 427	553	545	3 998	3 972
Kabupaten Jember	43 325	42 413	28 566	29 108	71 891	71 521

Catatan/Note: ¹ Jumlah guru termasuk kepala sekolah dan guru/The total of teachers including headmaster and teacher

Sumber/Source: Dinas Pendidikan Nasional Kabupaten Jember, Data Semester Ganji/Jember Regency National Education Office, Odd Semester Data

Tabel 4.1.6 Jumlah Sekolah, Guru, dan Murid Madrasah Tsanawiyah (MTs) di Bawah Kementerian Agama Menurut Kecamatan, 2020/2021 dan 2021/2022
Number of Schools, Teachers, and Pupils in Madrasah Tsanawiyah (MTs) Under The Ministry of Religious Affairs by Subdistrict, 2020/2021 and 2021/2022

Kecamatan Subdistrict	Sekolah/Schools					
	Negeri/Public		Swasta/Private		Jumlah/Total	
	2020/2021	2021/2022	2020/2021	2021/2022	2020/2021	2021/2022
(1)	(2)	(3)	(4)	(5)	(6)	(7)
Kencong	1	1	...	4	...	5
Gumukmas	-	-	...	8	...	8
Puger	-	-	...	10	...	10
Wuluhan	-	-	...	8	...	8
Ambulu	-	-	...	8	...	8
Tempurejo	-	-	...	7	...	7
Silo	1	1	...	13	...	14
Mayang	-	-	...	11	...	11
Mumbulsari	-	-	...	5	...	5
Jenggawah	-	-	...	13	...	13
Ajung	-	-	...	9	...	9
Rambipuji	-	-	...	7	...	7
Balung	1	1	...	5	...	6
Umbulsari	1	1	...	3	...	4
Semboro	-	-	...	3	...	3
Jombang	-	-	...	4	...	4
Sumberbaru	1	1	...	16	...	17
Tanggul	1	1	...	9	...	10
Bangsalsari	1	1	...	12	...	13
Panti	-	-	...	8	...	8
Sukorambi	-	-	...	6	...	6
Arjasa	1	1	...	1	...	2
Pakusari	-	-	...	3	...	3
Kalisat	-	-	...	6	...	6
Ledokombo	-	-	...	9	...	9
Sumberjambe	-	-	...	6	...	6
Sukowono	1	1	...	5	...	6
Jelbuk	-	-	...	6	...	6
Kaliwates	1	1	...	5	...	6
Sumbersari	-	-	...	5	...	5
Patrang	1	1	...	8	...	9
Kabupaten Jember	11	11	...	225	...	236

Lanjutan Tabel/Continued Table 4.1.6

Kecamatan Subdistrict	Guru ¹ /Teachers ¹					
	Negeri/Public		Swasta/Private		Jumlah/Total	
	2020/2021	2021/2022	2020/2021	2021/2022	2020/2021	2021/2022
(1)	(8)	(9)	(10)	(11)	(12)	(13)
Kecong	23	49	103	141	126	190
Gumukmas	-	-	60	113	60	113
Puger	-	-	109	124	109	124
Wuluhan	-	-	114	133	114	133
Ambulu	-	-	107	137	107	137
Tempurejo	-	-	96	128	96	128
Silo	2	16	109	158	111	174
Mayang	-	-	131	132	131	132
Mumbulsari	-	-	57	63	57	63
Jenggawah	-	-	163	203	163	203
Ajung	-	-	159	120	159	120
Rambipuji	-	-	102	109	102	109
Balung	2	28	112	108	114	136
Umbulsari	39	56	36	39	375	95
Sembo	-	-	43	45	43	45
Jombang	-	-	67	69	67	69
Sumberbaru	24	36	142	217	166	253
Tanggul	29	39	94	131	123	170
Bangsalsari	15	38	140	178	155	216
Panti	-	-	108	118	108	118
Sukorambi	-	-	65	73	65	73
Arjasa	27	42	6	11	633	53
Pakusari	-	-	41	35	41	35
Kalisat	-	-	90	102	90	102
Ledokombo	-	-	98	148	98	148
Sumberjambe	-	-	52	81	52	81
Sukowono	14	41	82	114	96	155
Jelbuk	-	-	54	61	54	61
Kaliwates	47	56	67	74	114	130
Sumbersari	-	-	124	112	124	112
Patrang	50	53	107	122	157	175
Kabupaten Jember	272	454	2 838	3 400	3 110	3 854

Lanjutan Tabel/Continued Table 4.1.6

Kecamatan Subdistrict	Murid/Students					
	Negeri/Public		Swasta/Private		Jumlah/Total	
	2020/2021	2021/2022	2020/2021	2021/2022	2020/2021	2021/2022
(1)	(14)	(15)	(16)	(17)	(18)	(19)
Kencong	575	616	1 833	1 707	2 408	2 323
Gumukmas	-	-	755	1 092	755	1 092
Puger	-	-	1 183	1 367	1 183	1 367
Wuluhan	-	-	1 487	1 525	1 487	1 525
Ambulu	-	-	1 291	1 950	1 291	1 950
Tempurejo	-	-	715	1 171	715	1 171
Silo	43	150	1 148	1 505	1 191	1 655
Mayang	-	-	1 095	1 094	1 095	1 094
Mumbulsari	-	-	366	471	366	471
Jenggawah	-	-	1 441	2 105	1 441	2 105
Ajung	-	-	1 308	936	1 308	936
Rambipuji	-	-	851	817	851	817
Balung	208	238	946	1 125	1 154	1 363
Umbulsari	760	819	280	240	1 040	1 059
Sembo	-	-	348	442	348	442
Jombang	-	-	708	812	708	812
Sumberbaru	378	318	1 537	1 882	1 915	2 200
Tanggul	409	366	1 625	1 682	2 034	2 048
Bangsalsari	336	406	1 508	1 578	1 844	1 984
Panti	-	-	959	958	959	958
Sukorambi	-	-	417	526	417	526
Arjasa	317	344	52	50	369	394
Pakusari	-	-	420	351	420	351
Kalisat	-	-	1 217	851	1 217	851
Ledokombo	-	-	1 330	1 586	1 330	1 586
Sumberjambe	-	-	325	424	325	424
Sukowono	511	427	1 246	1 636	1 757	2 063
Jelbuk	-	-	491	429	491	429
Kaliwates	797	762	687	743	1 484	1 505
Sumbersari	-	-	1 163	1 320	1 163	1 320
Patrang	813	750	777	977	1 590	1 727
Kabupaten Jember	5 147	5 196	29 509	33 388	34 656	38 584

Catatan/Note: ...

Sumber/Source: Kementerian Agama, Data Semester Ganjil/Ministry of Religious Affairs, Odd Semester Data

Tabel 4.1.7 Jumlah Sekolah, Guru, dan Murid Sekolah Menengah Atas (SMA) di Bawah Kementerian Pendidikan dan Kebudayaan Menurut Kecamatan, (2020/2021 dan 2021/2022)
Number of Schools, Teachers, and Pupils in Senior High Schools Under The Ministry of Education and Culture by Subdistrict, 2020/2021 and 2021/2022

Kecamatan Subdistrict	Sekolah/Schools					
	Negeri/Public		Swasta/Private		Jumlah/Total	
	2020/2021	2021/2022	2020/2021	2021/2022	2020/2021	2021/2022
(1)	(2)	(3)	(4)	(5)	(6)	(7)
Kencong	1	1	1	1	2	2
Gumukmas	-	-	2	2	2	2
Puger	-	-	4	4	4	4
Wuluhan	-	-	2	2	2	2
Ambulu	1	1	2	2	3	3
Tempurejo	-	-	1	1	1	1
Silo	-	-	1	1	1	1
Mayang	-	-	1	1	1	1
Mumbulsari	1	1	-	-	1	1
Jenggawah	1	1	-	-	1	1
Ajung	-	-	-	-	-	-
Rambipuji	1	1	3	3	4	4
Balung	1	1	2	2	3	3
Umbulsari	1	1	-	-	1	1
Sembo	-	-	-	-	-	-
Jombang	-	-	1	1	1	1
Sumberbaru	-	-	1	1	1	1
Tanggul	2	2	-	-	2	2
Bangsalsari	-	-	1	1	1	1
Panti	-	-	3	3	3	3
Sukorambi	-	-	-	-	-	-
Arjasa	1	1	-	-	1	1
Pakusari	1	1	-	-	1	1
Kalisat	1	1	1	1	2	2
Ledokombo	-	-	-	-	-	-
Sumberjambe	-	-	1	1	1	1
Sukowono	1	1	-	-	1	1
Jelbuk	-	-	1	1	1	1
Kaliwates	2	2	8	8	10	10
Sumbersari	2	2	6	7	8	9
Patrang	1	1	1	1	2	2
Kabupaten Jember	18	18	43	44	61	62

Lanjutan Tabel/Continued Table 4.1.7

Kecamatan Subdistrict	Guru ¹ /Teachers ¹					
	Negeri/Public		Swasta/Private		Jumlah/Total	
	2020/2021	2021/2022	2020/2021	2021/2022	2020/2021	2021/2022
(1)	(8)	(9)	(10)	(11)	(12)	(13)
Kencong	51	47	6	5	57	54
Gumukmas	-	-	21	21	21	19
Puger	-	-	53	54	53	58
Wuluhan	-	-	31	33	31	27
Ambulu	44	52	45	52	89	105
Tempurejo	-	-	9	7	9	4
Silo	-	-	25	27	25	23
Mayang	-	-	9	10	9	11
Mumbulsari	24	34	-	-	24	34
Jenggawah	37	37	-	-	37	38
Ajung	-	-	-	-	-	-
Rambipuji	33	40	20	19	53	58
Balung	50	53	33	27	83	84
Umbulsari	30	41	-	-	30	41
Semboro	-	-	-	-	-	-
Jombang	-	-	13	12	13	13
Sumberbaru	-	-	12	13	12	13
Tanggul	75	77	-	-	75	84
Bangsalsari	-	-	9	9	9	10
Panti	-	-	35	36	35	35
Sukorambi	-	-	-	-	-	-
Arjasa	44	42	-	-	44	42
Pakusari	40	39	-	-	40	40
Kalisat	37	42	16	12	53	55
Ledokombo	-	-	-	-	-	-
Sumberjambe	-	-	8	8	8	8
Sukowono	27	20	-	-	27	21
Jelbuk	-	-	2	2	2	2
Kaliwates	90	93	112	119	202	219
Sumbersari	96	107	93	1 492	189	204
Patrang	37	44	11	10	48	57
Kabupaten Jember	715	768	563	1 968	1 278	1 359

Lanjutan Tabel/Continued Table 4.1.7

Kecamatan Subdistrict	Murid/Students					
	Negeri/Public		Swasta/Private		Jumlah/Total	
	2020/2021	2021/2022	2020/2021	2021/2022	2020/2021	2021/2022
(1)	(14)	(15)	(16)	(17)	(18)	(19)
Kencong	1 110	1 141	80	66	1 190	1 207
Gumukmas	-	-	261	277	261	277
Puger	-	-	943	851	943	851
Wuluhan	-	-	374	301	374	301
Ambulu	1 135	1 160	1 412	1 250	2 547	2 410
Tempurejo	-	-	237	177	237	177
Silo	-	-	481	371	481	371
Mayang	-	-	86	75	86	75
Mumbulsari	614	636	-	-	614	636
Jenggawah	690	773	-	-	690	773
Ajung	-	-	-	-	-	-
Rambipuji	766	792	338	267	1 104	1 059
Balung	1 061	1 050	594	503	1 655	1 553
Umbulsari	732	802	-	-	732	802
Sembo	-	-	-	-	-	-
Jombang	-	-	114	108	114	108
Sumberbaru	-	-	191	201	191	201
Tanggul	1 694	1 753	-	-	1 694	1 753
Bangsalsari	-	-	120	142	120	142
Panti	-	-	881	817	881	817
Sukorambi	-	-	-	-	-	-
Arjasa	849	829	-	-	849	829
Pakusari	815	837	-	-	815	837
Kalisat	924	982	157	108	1 081	1 090
Ledokombo	-	-	-	-	-	-
Sumberjambe	-	-	114	96	114	96
Sukowono	551	543	-	-	551	543
Jelbuk	-	-	84	101	84	101
Kaliwates	1 936	1 979	1 757	1 784	3 693	3 763
Sumbersari	2 119	2 089	1 772	92	3 891	2 181
Patrang	728	721	96	61	824	782
Kabupaten Jember	15 724	16 087	10 092	7 648	25 816	23 735

Sumber/Source: Dinas Pendidikan Nasional Kabupaten Jember dan Badan Koordinasi Wilayah Kabupaten Jember, Data Semester Ganjil/Jember Regency National Education Office and Jember Regional Coordinating Board, Odd Semester Data

Tabel
Table 4.1.8

Jumlah Sekolah, Guru, dan Murid Sekolah Menengah Kejuruan (SMK) di Bawah Kementerian Pendidikan dan Kebudayaan Menurut Kecamatan, (2020/2021) dan 2021/2022
Number of Schools, Teachers, and Pupils in Vocational High Schools Under The Ministry of Education and Culture by Subdistrict, 2020/2021 and 2021/2022

Kecamatan Subdistrict	Sekolah/Schools					
	Negeri/Public		Swasta/Private		Jumlah/Total	
	2020/2021	2021/2022	2020/2021	2021/2022	2020/2021	2021/2022
(1)	(2)	(3)	(4)	(5)	(6)	(7)
Kencong	-	-	4	4	4	4
Gumukmas	-	-	8	8	8	8
Puger	-	-	8	8	8	8
Wuluhan	-	-	6	6	6	6
Ambulu	-	-	10	10	10	10
Tempurejo	-	-	5	5	5	5
Silo	-	-	2	2	2	2
Mayang	-	-	5	5	5	5
Mumbulsari	-	-	-	-	0	0
Jenggawah	-	-	7	7	7	7
Ajung	-	-	7	7	7	7
Rambipuji	-	-	7	8	7	8
Balung	-	-	7	7	7	7
Umbulsari	-	-	3	4	3	4
Semoro	1	1	-	-	1	1
Jombang	-	-	5	5	5	5
Sumberbaru	1	1	5	5	6	6
Tanggul	1	1	5	4	6	5
Bangsalsari	-	-	13	13	13	13
Panti	-	-	4	4	4	4
Sukorambi	1	1	3	3	4	4
Arjasa	-	-	2	2	2	2
Pakusari	-	-	4	4	4	4
Kalisat	-	-	9	9	9	9
Ledokombo	-	-	3	-	3	0
Sumberjambe	-	-	3	3	3	3
Sukowono	-	-	8	8	8	8
Jelbuk	-	-	2	2	2	2
Kaliwates	-	-	3	3	3	3
Sumbersari	1	1	9	8	10	9
Patrang	3	3	11	11	14	14
Kabupaten Jember	8	8	168	165	176	172

Lanjutan Tabel/Continued Table 4.1.8

Kecamatan Subdistrict	Guru ¹ /Teachers ¹					
	Negeri/Public		Swasta/Private		Jumlah/Total	
	2020/2021	2021/2022	2020/2021	2021/2022	2020/2021	2021/2022
(1)	(8)	(9)	(10)	(11)	(12)	(13)
Kecong	-	-	109	111	109	111
Gumukmas	-	-	92	101	92	101
Puger	-	-	113	122	113	122
Wuluhan	-	-	78	83	78	83
Ambulu	-	-	151	165	151	165
Tempurejo	-	-	77	77	77	77
Silo	-	-	13	13	13	13
Mayang	-	-	42	40	42	40
Mumbulsari	-	-	-	-	-	-
Jenggawah	-	-	85	99	85	99
Ajung	-	-	70	74	70	74
Rambipuji	-	-	54	60	54	60
Balung	-	-	121	115	121	115
Umbulsari	-	-	44	42	44	42
Sembo	61	66	-	-	61	66
Jombang	-	-	63	77	63	77
Sumberbaru	41	51	24	23	65	74
Tanggul	64	71	83	80	147	151
Bangsalsari	-	-	132	127	132	127
Panti	-	-	35	44	35	44
Sukorambi	128	128	24	19	152	147
Arjasa	-	-	9	13	9	13
Pakusari	-	-	91	87	91	87
Kalisat	-	-	93	95	93	95
Ledokombo	-	-	19	24	19	24
Sumberjambe	-	-	35	32	35	32
Sukowono	-	-	67	83	67	83
Jelbuk	-	-	30	26	30	26
Kaliwates	-	-	20	24	20	24
Sumbersari	123	120	130	118	253	238
Patrang	176	201	157	178	333	379
Kabupaten Jember	593	637	2,061	2 152	2 654	2 789

Lanjutan Tabel/Continued Table 4.1.8

Kecamatan Subdistrict	Murid/Students					
	Negeri/Public		Swasta/Private		Jumlah/Total	
	2020/2021	2021/2022	2020/2021	2021/2022	2020/2021	2021/2022
(1)	(14)	(15)	(16)	(17)	(18)	(19)
Kencong	-	-	2 352	2 566	2 346	2 566
Gumukmas	-	-	1 571	1 783	1 474	1 783
Puger	-	-	1 589	1 556	1 498	1 556
Wuluhan	-	-	1 546	1 523	1 506	1 523
Ambulu	-	-	3 292	3 599	3 056	3 599
Tempurejo	-	-	1 504	1 541	1 369	1 541
Silo	-	-	116	113	112	113
Mayang	-	-	416	466	393	466
Mumbulsari	-	-	-	-	-	-
Jenggawah	-	-	1 508	1 432	1 334	1 432
Ajung	-	-	1 068	988	1 059	988
Rambipuji	-	-	938	782	834	782
Balung	-	-	2 280	2 107	2 243	2 107
Umbulsari	-	-	673	692	585	692
Semboro	1 548	1 704	-	-	1 548	1 704
Jombang	-	-	1 232	1 034	1 012	1 034
Sumberbaru	984	999	465	547	1 449	1 546
Tanggul	1 409	1 503	1 436	1 316	2 845	2 819
Bangsalsari	-	-	1 837	1 614	1 782	1 614
Panti	-	-	638	824	594	824
Sukorambi	2 474	2 561	293	287	2 767	2 848
Arjasa	-	-	174	181	139	181
Pakusari	-	-	2 359	2 334	2 259	2 334
Kalisat	-	-	2 134	1 971	2 001	1 971
Ledokombo	-	-	574	527	440	527
Sumberjambe	-	-	226	355	192	355
Sukowono	-	-	1 408	1 225	1 278	1 225
Jelbuk	-	-	445	449	376	449
Kaliwates	-	-	705	595	674	595
Sumbersari	2 241	2 925	2 024	1 853	4 265	4 778
Patrang	4 349	5 786	2 157	1 787	6 506	7 573
Kabupaten Jember	13 005	15 478	36 960	36 047	49 965	51 525

Sumber/Sources: Dinas Pendidikan Nasional Kabupaten Jember dan Badan Koordinasi Wilayah Kabupaten Jember, Data Semester Ganjil/Jember Regency National Education Office and Jember Regional Coordinating Board, Odd Semester Data

Tabel 4.1.9 Jumlah Sekolah, Guru, dan Murid Madrasah Aliyah (MA) di Bawah Kementerian Agama Menurut Kecamatan, 2020/2021 dan 2021/2022
Number of Schools, Teachers, and Pupils in Madrasah Aliyah (MA) Under the Ministry of Religious Affairs by Subdistrict, 2020/2021 and 2021/2022

Kecamatan Subdistrict	Sekolah/Schools					
	Negeri/Public		Swasta/Private		Jumlah/Total	
	2020/2021	2021/2022	2020/2021	2021/2022	2020/2021	2021/2022
(1)	(2)	(3)	(4)	(5)	(6)	(7)
Kencong	-	-	3	3	3	3
Gumukmas	-	-	1	3	1	3
Puger	-	-	6	6	6	6
Wuluhan	-	-	5	5	5	5
Ambulu	-	-	5	5	5	5
Tempurejo	-	-	-	-	-	-
Silo	-	-	6	6	6	6
Mayang	-	-	5	5	5	5
Mumbulsari	-	-	3	3	4	3
Jenggawah	-	-	7	8	7	8
Ajung	-	-	3	3	4	3
Rambipuji	-	-	4	3	4	3
Balung	-	-	3	4	3	4
Umbulsari	-	-	1	2	1	2
Sembo	-	-	1	1	1	1
Jombang	1	1	3	2	3	3
Sumberbaru	-	-	4	7	4	7
Tanggul	-	-	6	5	7	5
Bangsalsari	-	-	8	8	8	8
Panti	-	-	2	2	2	2
Sukorambi	-	-	2	3	2	3
Arjasa	-	-	1	-	1	-
Pakusari	-	-	2	2	2	2
Kalisat	-	-	3	4	3	4
Ledokombo	-	-	5	5	5	5
Sumberjambe	-	-	4	5	4	5
Sukowono	-	-	2	3	2	3
Jelbuk	-	-	2	2	2	2
Kaliwates	1	1	3	4	3	5
Sumbersari	-	-	2	3	2	3
Patrang	1	1	3	3	3	4
Kabupaten Jember	3	3	105	115	105	118

Lanjutan Tabel/Continued Table 4.1.9

Kecamatan Subdistrict	Guru ¹ /Teachers ¹					
	Negeri/Public		Swasta/Private		Jumlah/Total	
	2020/2021	2021/2022	2020/2021	2021/2022	2020/2021	2021/2022
(1)	(8)	(9)	(10)	(11)	(12)	(13)
Kencong	-	-	73	94	73	94
Gumukmas	-	-	9	34	9	34
Puger	-	-	19	59	19	59
Wuluhan	-	-	58	68	58	68
Ambulu	-	-	76	98	76	98
Tempurejo	-	-	-	-	-	-
Silo	-	-	62	85	62	85
Mayang	-	-	49	54	49	54
Mumbulsari	-	-	40	43	40	43
Jenggawah	-	-	123	137	123	137
Ajung	-	-	26	32	26	32
Rambipuji	-	-	64	66	64	66
Balung	-	-	31	103	31	103
Umbulsari	-	-	20	29	20	29
Semboro	-	-	9	18	9	18
Jombang	59	65	33	26	92	91
Sumberbaru	-	-	16	70	16	70
Tanggul	-	-	48	57	48	57
Bangsalsari	-	-	117	140	117	140
Panti	-	-	17	26	17	26
Sukorambi	-	-	21	41	21	41
Arjasa	-	-	-	-	-	-
Pakusari	-	-	24	30	24	30
Kalisat	-	-	60	92	60	92
Ledokombo	-	-	82	93	82	93
Sumberjambe	-	-	49	62	49	62
Sukowono	-	-	33	89	33	89
Jelbuk	-	-	22	23	22	23
Kaliwates	80	103	48	65	128	168
Sumbersari	-	-	44	47	44	47
Patrang	60	79	64	50	124	129
Kabupaten Jember	199	247	1 223	1 831	1 536	2 078

Lanjutan Tabel/Continued Table 4.1.9

Kecamatan Subdistrict	Murid/Students					
	Negeri/Public		Swasta/Private		Jumlah/Total	
	2020/2021	2021/2022	2020/2021	2021/2022	2020/2021	2021/2022
(1)	(14)	(15)	(16)	(17)	(18)	(19)
Kencong	-	-	...	1 303	...	1 202
Gumukmas	-	-	...	355	...	333
Puger	-	-	...	473	...	433
Wuluhan	-	-	...	753	...	647
Ambulu	-	-	...	1 116	...	1 122
Tempurejo	-	-	...	-	...	-
Silo	-	-	...	925	...	844
Mayang	-	-	...	585	...	572
Mumbulsari	-	-	...	374	...	399
Jenggawah	-	-	...	1 202	...	1 148
Ajung	-	-	...	377	...	384
Rambipuji	-	-	...	556	...	628
Balung	-	-	...	687	...	533
Umbulsari	-	-	...	82	...	114
Sembo	-	-	...	155	...	176
Jombang	952	962	...	211	...	1 254
Sumberbaru	-	-	...	635	...	517
Tanggul	-	-	...	1 079	...	1 100
Bangsalsari	-	-	...	1 192	...	1 149
Panti	-	-	...	197	...	654
Sukorambi	-	-	...	259	...	217
Arjasa	-	-	...	-	...	-
Pakusari	-	-	...	227	...	270
Kalisat	-	-	...	659	...	792
Ledokombo	-	-	...	1 102	...	1 171
Sumberjambe	-	-	...	386	...	384
Sukowono	-	-	...	1 270	...	1 290
Jelbuk	-	-	...	266	...	257
Kaliwates	1 012	1 173	...	395	...	1 539
Sumbersari	-	-	...	627	...	555
Patrang	1 047	1 160	...	408	...	1 604
Kabupaten Jember	3 011	3 295	...	17 856	...	21 288

Catatan/Note: ...

Sumber/Source: Kementerian Agama, Data Semester Ganjil/Ministry of Religious Affairs, Odd Semester Data

Tabel
Table 4.1.10

Jumlah Desa¹/Kelurahan yang Memiliki Fasilitas Sekolah Menurut Kecamatan dan Tingkat Pendidikan, 2019– 2021
Number of Villages' Having Educational Facilities by Subdistrict and Educational Level, 2019– 2021

Kecamatan Subdistrict	SD Primary School		
	2019	2020	2021
(1)	(2)	(3)	(4)
Kencong	5	5	5
Gumukmas	8	8	8
Puger	12	12	12
Wuluhan	8	8	7
Ambulu	9	9	7
Tempurejo	8	8	8
Silo	9	9	9
Mayang	7	7	7
Mumbulsari	6	6	7
Jenggawah	8	8	8
Ajung	7	7	7
Rambipuji	8	8	8
Balung	9	9	8
Umbulsari	10	10	10
Sembo	5	5	6
Jombang	6	6	6
Sumberbaru	10	10	10
Tanggul	9	9	8
Bangsalsari	11	11	11
Panti	7	7	7
Sukorambi	5	5	5
Arjasa	6	6	6
Pakusari	6	6	7
Kalisat	9	9	12
Ledokombo	10	10	10
Sumberjambe	9	9	9
Sukowono	10	10	12
Jelbuk	6	6	6
Kaliwates	7	7	7
Sumbersari	6	6	7
Patrang	8	8	8
Kabupaten Jember	244	244	248

Catatan/Note:

...

Sumber/Source: Dinas Pendidikan Kabupaten Jember., Data Semester Ganjil/ National Education Service Regency of Jember, Odd Semester Data

Lanjutan Tabel/Continued Table 4.1.10

Kecamatan Subdistrict	SMP Junior High School		
	2019	2020	2021
(1)	(5)	(6)	(7)
Kencong	3	3	4
Gumukmas	6	6	8
Puger	6	6	11
Wuluhan	8	8	7
Ambulu	6	6	7
Tempurejo	8	8	8
Silo	8	8	9
Mayang	4	4	7
Mumbulsari	5	5	7
Jenggawah	8	8	8
Ajung	7	7	7
Rambipuji	7	7	8
Balung	8	8	8
Umbulsari	4	4	6
Semboro	3	3	5
Jombang	4	4	4
Sumberbaru	6	6	7
Tanggul	8	8	8
Bangsalsari	9	9	9
Panti	6	6	7
Sukorambi	3	3	5
Arjasa	4	4	5
Pakusari	3	3	6
Kalisat	4	4	9
Ledokombo	6	6	8
Sumberjambe	9	9	9
Sukowono	6	6	8
Jelbuk	3	3	6
Kaliwates	7	7	6
Sumbersari	6	6	7
Patrang	8	8	8
Kabupaten Jember	183	183	222

Catatan/Note: ...

Sumber/Source: Dinas Pendidikan Kabupaten Jember., Data Semester Ganjil/ National Education Service Regency of Jember, Odd Semester Data

Lanjutan Tabel/Continued Table 4.1.10

Kecamatan Subdistrict	SMA Senior High School		
	2019	2020	2021
(1)	(8)	(9)	(10)
Kencong	2	2	2
Gumukmas	4	4	3
Puger	6	6	5
Wuluhan	4	4	4
Ambulu	5	5	5
Tempurejo	1	1	1
Silo	5	5	4
Mayang	5	5	6
Mumbulsari	3	3	4
Jenggawah	5	5	5
Ajung	4	4	3
Rambipuji	6	6	5
Balung	6	6	6
Umbulsari	2	2	3
Semboro	2	2	2
Jombang	2	2	3
Sumberbaru	5	5	7
Tanggul	6	6	5
Bangsalsari	7	7	5
Panti	4	4	4
Sukorambi	4	4	3
Arjasa	1	1	1
Pakusari	2	2	3
Kalisat	5	5	4
Ledokombo	3	3	3
Sumberjambe	5	5	4
Sukowono	4	4	5
Jelbuk	3	3	3
Kaliwates	7	7	6
Sumbersari	4	4	7
Patrang	5	5	5
Kabupaten Jember	127	127	126

Catatan/Note: ...
 Sumber/Source: Dinas Pendidikan Kabupaten Jember., Data Semester Ganjil/ National Education Service Regency of Jember, Odd Semester Data

Lanjutan Tabel/Continued Table 4.1.10

Kecamatan Subdistrict	SMK Vocational School		
	2019	2020	2021
(1)	(11)	(12)	(13)
Kencong	2	2	2
Gumukmas	6	6	6
Puger	7	7	7
Wuluhan	3	3	3
Ambulu	6	6	6
Tempurejo	5	5	5
Silo	2	2	2
Mayang	5	5	5
Mumbulsari	-	-	-
Jenggawah	7	7	7
Ajung	4	4	4
Rambipuji	5	5	5
Balung	4	4	4
Umbulsari	2	2	2
Sembo	2	2	2
Jombang	2	2	2
Sumberbaru	4	4	4
Tanggul	1	1	1
Bangsalsari	4	4	4
Panti	3	3	3
Sukorambi	3	3	3
Arjasa	1	1	1
Pakusari	4	4	4
Kalisat	6	6	6
Ledokombo	4	4	4
Sumberjambe	1	1	1
Sukowono	5	5	5
Jelbuk	2	2	2
Kaliwates	1	1	1
Sumbersari	6	6	6
Patrang	7	7	7
Kabupaten Jember	114	114	114

Catatan/Note: ...

Sumber/Source: Dinas Pendidikan Kabupaten Jember., Data Semester Ganjil/ National Education Service Regency of Jember, Odd Semester Data

Lanjutan Tabel/Continued Table 4.1.10

Kecamatan Subdistrict	Perguruan Tinggi University		
	2019	2020	2021
(1)	(14)	(15)	(16)
Kencong	1	1	1
Gumukmas	-	-	-
Puger	-	-	-
Wuluhan	-	-	-
Ambulu	-	-	-
Tempurejo	-	-	-
Silo	-	-	-
Mayang	-	-	-
Mumbulsari	-	-	-
Jenggawah	-	-	-
Ajung	-	-	-
Rambipuji	-	-	-
Balung	-	-	-
Umbulsari	-	-	-
Semboro	-	-	-
Jombang	-	-	-
Sumberbaru	-	-	-
Tanggul	-	-	-
Bangsalsari	-	-	-
Panti	-	-	-
Sukorambi	-	-	-
Arjasa	-	-	-
Pakusari	-	-	-
Kalisat	1	1	1
Ledokombo	-	-	-
Sumberjambe	-	-	-
Sukowono	-	-	-
Jelbuk	-	-	-
Kaliwates	3	3	3
Sumbersari	3	3	3
Patrang	2	2	2
Kabupaten Jember	10	10	10

Sumber/Source: Dinas Pendidikan Kabupaten Jember., Data Semester Ganjil/ National Education Service Regency of Jember, Odd Semester Data
 Catatan/Note: ¹ Desa pada tabel ini termasuk Unit Permukiman Transmigrasi (UPT) yang masih dibina oleh kementerian terkait dan nagari di Kabupaten/Kota Sumatera Barat/Villages in this table include Transmigration Settlement Unit which is still fostered by the relevant ministries and the nagari in the Province of Sumatera Barat

Sumber/Source: BPS, Pendataan Potensi Desa (Podes)/ BPS—Statistics Indonesia, Village Potential Data Collection

Tabel
Table 4.1.11

**Angka Partisipasi Murni (APM) dan Angka Partisipasi Kasar (APK)
Menurut Jenjang Pendidikan di Kabupaten Jember, 2020 dan 2021
Net Participation Rates and Gross Participation Rates by Educational Level
in Jember Regency, 2020 and 2021**

Jenjang Pendidikan <i>Educational Level</i>	Angka Partisipasi Murni (APM) <i>Net Participation Rates</i>		Angka Partisipasi Kasar (APK) <i>Gross Participation Rates</i>	
	2020	2021	2020	2021
(1)	(2)	(3)	(4)	(5)
SD/MI <i>Elementary School</i>	99,40	99,32	106,24	107,63
SMP/MTs <i>Junior High School</i>	80,68	80,69	90,44	89,14
SMA/SMK/MA <i>Senior High School</i>	60,01	60,92	91,85	96,13

Catatan/Note: ...

Sumber/Source: BPS, Survei Sosial Ekonomi Nasional (Susenas)/BPS-Statistics Indonesia, National Socioeconomic Survey

Tabel 4.1.12 **Persentase Penduduk Berumur 15 Tahun ke Atas yang Melek Huruf Menurut Kelompok Umur di Kabupaten Jember, 2020 dan 2021**
Percentage of Literate People Aged 15 Years and Over by Age Group in Jember Regency, 2020 and 2021

Kelompok Umur Age Group	2020	2021
(1)	(2)	(3)
15–19	100,00	100,00
20–24	100,00	100,00
25–29	99,29	98,90
30–34	97,98	99,04
35–39	97,38	96,97
40–44	94,94	95,52
45–49	91,01	92,57
50+	73,25	66,44
Jumlah/Total	88,80	86,35
15–24	100,00	100,00
15–44	98,30	98,40
15+	88,80	86,35
45+	76,94	71,82

Catatan/Note: ...
 Sumber/Source: BPS, Survei Sosial Ekonomi Nasional (Susenas)/BPS-Statistics Indonesia, National Socioeconomic Survey

Tabel
Table 4.1.13

Jumlah Tenaga Akademik Universitas Jember (PNS) Menurut Fakultas dan Jabatan Fungsional di Kabupaten Jember, 2021
Number of Academic Staff at University of Jember (PNS) by Faculty and Professional Functionaries in Jember Regency, 2021

Fakultas <i>Faculty</i>	Tetap <i>Full Time</i>	Jabatan Fungsional / <i>Profesional Functionaries</i>				
		Tanpa Jabatan	Asisten Ahli	Lector Lector	Lektor Kepala	Guru Besar Professor
(1)	(2)	(3)	(4)	(5)	(6)	(7)
A. Eksakta / <i>Exact</i>						
1. Kedokteran Gigi <i>Dentistry</i>	78	8	7	29	28	6
2. Matematika dan IPA <i>Mathematics & Natural Science</i>	81	2	16	30	29	4
3. Pertanian <i>Agriculture</i>	98	17	19	26	30	6
4. Teknologi Pertanian <i>Agriculture Engineering</i>	44	5	3	20	12	4
5. Kedokteran <i>Medicine</i>	59	7	14	29	9	0
6. Teknik <i>Engineering</i>	86	19	14	22	30	1
7. Kesehatan Masyarakat <i>Public Health</i>	43	3	15	21	4	0
8. Farmasi <i>Pharmacy</i>	36	2	6	21	6	1
9. Prodi Ilmu Keperawatan <i>Study of Nursing Sciences</i>	44	11	15	15	3	0
10. Ilmu Komputer <i>Study of Information System</i>	20	3	5	9	1	2
B. Non Eksakta / <i>Non Exact</i>						
1. Ekonomi <i>Economics</i>	101	5	13	39	40	4
2. Hukum <i>Law</i>	57	0	7	29	17	4
3. Ilmu Sosial dan Politik <i>Social and Political Science</i>	81	3	15	36	24	3
4. Keguruan dan Ilmu Pendidikan <i>Educational Science</i>	148	22	27	41	47	11
5. Ilmu Budaya <i>Cultural Studies</i>	59	0	8	24	21	6
Jumlah / Total	1 035	107	184	391	301	52

Sumber/Source: Universitas Jember./ *University of Jember*

Tabel 4.1.14 Jumlah Tenaga Pendidik (Dosen) dan Tenaga Kependidikan (PNS) pada Universitas Jember Menurut Ijazah Tertinggi dan Jenis Kelamin di Kabupaten Jember, 2021
Number of Teachers (Lecturer) and Personnel (PNS) at the University of Jember According Highest Diploma and Sex in Jember Regency, 2021

Ijazah Tertinggi Highest diploma	Tenaga Pendidik (Dosen) / Academic Staff			Tenaga Kependidikan Administration Staff		
	Laki-laki Male	Perempuan Female	Jumlah Total	Laki-laki Male	Perempuan Female	Jumlah Total
(1)	(2)	(3)	(4)	(5)	(6)	(7)
1. SD	-	-	-	12	2	14
2. SMP	-	-	-	25	1	26
3. SMA	-	-	-	188	33	221
4. Diploma	-	-	-	34	32	66
5. S 1	-	-	-	124	97	221
6. SP 1	17	18	35	-	1	1
7. Profesi	1	5	6	2	2	4
8. S 2	289	303	592	19	17	36
9. S 3	247	155	402	-	-	-
Jumlah / Total	554	481	1 038	404	185	589

Catatan/Note: ...
 Sumber/Source: Universitas Jember./University of Jember

Tabel
Table 4.1.15

Jumlah Tenaga Pendidik (Dosen) dan Tenaga Kependidikan (PNS) pada Universitas Jember Menurut Usia dan Jenis Kelamin di Kabupaten Jember, 2021
Number of Teachers (Lecturer) and Personnel (PNS) at the University of Jember According Age and Sex in Jember Regency, 2021

Usia Age	Tenaga Pendidik (Dosen) cademic Staff			Tenaga Kependidikan Administration Staff		
	Laki-laki Male	Perempuan Female	Jumlah Total	Laki-laki Male	Perempuan Female	Jumlah Total
(1)	(2)	(3)	(4)	(5)	(6)	(7)
1. < 30	7	23	30	1	2	3
2. 30 - 39	116	146	262	37	17	54
3. 40 - 49	124	169	293	183	93	276
4. 50 - 59	203	101	304	183	73	256
5. ≥ 60	104	42	146	-	-	-
Jumlah / Total	554	481	1035	404	185	589

Catatan/Note: ...
Sumber/Source: Universitas Jember./ University of Jember

Tabel
Table 4.1.16

Jumlah Tenaga Pendidik (Dosen) dan Tenaga Kependidikan (PNS) pada Universitas Jember Menurut Masa Kerja dan Jenis Kelamin di Kabupaten Jember, 2021
Number of Full Time Academic and Administratif Staff (PNS) at University of Jember by Years of Service and Sex in Jember Regency, 2021

Usia Age	Tenaga Pendidik (Dosen) cademic Staff			Tenaga Kependidikan Administration Staff		
	Laki-laki Male	Perempuan Female	Jumlah Total	Laki-laki Male	Perempuan Female	Jumlah Total
(1)	(2)	(3)	(4)	(5)	(6)	(7)
1. < 5	53	72	125	2	2	4
2. 5 - 9	46	44	90	71	11	82
3. 10 - 19	113	184	297	216	103	319
4. 20 - 29	180	104	284	89	53	142
5. 30 - 34	125	53	178	21	13	34
6. ≥ 35	37	24	61	5	3	8
Jumlah / Total	554	481	1035	404	185	589

Catatan/Note: ...
Sumber/Source: Universitas Jember./ University of Jember

Tabel
Table 4.1.17

Jumlah Tenaga Kependidikan (PNS) pada Universitas Jember Menurut Jenis Ketenagaan dan Jenis Kelamin di Kabupaten Jember, 2021
Number of Administratif Staff (PNS) at University of Jember by Type Workforce and Sex in Jember Regency, 2021

Jenis Ketenagaan <i>Type Workforce</i>	Tenaga Kependidikan <i>Administration Staff</i>		
	Laki-laki <i>Male</i>	Perempuan <i>Female</i>	Jumlah <i>Total</i>
(1)	(2)	(3)	(4)
1. Administrasi / Teknisi	317	119	436
2. Perpustakaan	5	6	11
3. Pranata Laboratorium Pendidikan	32	31	63
4. Pranata Humas	2	1	3
5. Analisis Hukum	1	-	1
6. Analisis Anggaran	-	2	2
7. Analisis Pengelolaan Keuangan	6	7	13
8. Arsiparis	13	7	20
9. Pranata Komputer	6	3	9
10. Analis Kepegawaian	22	9	31
Jumlah / Total	404	185	589

Catatan/Note:

...

Sumber/Source:

Universitas Jember./ *University of Jember*

Tabel 4.1.18 Jumlah Tenaga Pendidik (Dosen) PNS pada Universitas Jember Menurut Jenis Ketenagaan dan Jenis Kelamin di Kabupaten Jember, 2021
Number of Full Time Academic PNS at University of Jember by Type Workforce and Sex in Jember Regency, 2021

Jenis Ketenagaan <i>Type Workforce</i>	Tenaga Kependidikan <i>Administration Staff</i>		
	Laki-laki <i>Male</i>	Perempuan <i>Female</i>	Jumlah <i>Total</i>
(1)	(2)	(3)	(4)
1. Tenaga Pengajar	42	65	107
2. Asisten Ahli	95	89	184
3. Lektor	192	199	391
4. Lektor Kepala	184	117	301
5. Guru Besar	41	11	52
Jumlah / Total	554	481	1 035

Catatan/Note: ...
 Sumber/Source: Universitas Jember./ *University of Jember*

Tabel
Table 4.1.19

**Jumlah Tenaga Pendidik (Dosen) Tetap (PNS) Universitas Jember
Menurut Fakultas dan Jenjang Pendidikan di Kabupaten Jember,
2021**

*Fixed Number of Academic Staff (PNS) and Faculty University of Jember By
Educational Level in Jember Regency, 2021*

Fakultas <i>Faculty</i>	Jenjang Pendidikan / <i>Education Level</i>					Jumlah <i>Total</i>
	S1	SP1	SP2	S2	S3	
(1)	(2)	(3)	(4)	(5)	(6)	(7)
A. Eksakta / <i>Exact</i>						
1. Kedokteran Gigi <i>Dentistry</i>	3	8	-	43	24	78
2. Matematika dan IPA <i>Mathematics & Natural Science</i>	-	-	-	37	44	81
3. Pertanian <i>Agriculture</i>	-	-	-	57	41	98
4. Teknologi Pertanian <i>Agriculture Engineering</i>	-	-	-	14	30	44
5. Kedokteran <i>Medicine</i>	3	20	-	21	15	59
6. Teknik <i>Engineering</i>	-	-	-	59	27	86
7. Kesehatan Masyarakat <i>Public Health</i>	-	-	-	36	7	43
8. Farmasi <i>Pharmacy</i>	-	-	-	25	11	36
9. Ilmu Keperawatan <i>Study of Nursing Sciences</i>	-	7	-	30	7	44
10. Ilmu Komputer <i>Study of Information system</i>	-	-	-	17	3	20
B. Non Eksakta / <i>Non Exact</i>						
1. Ekonomi <i>Economics</i>	-	-	-	52	49	101
2. Hukum <i>Law</i>	-	-	-	33	24	57
3. Ilmu Sosial dan Politik <i>Social and Political Science</i>	-	-	-	45	36	81
4. Keguruan dan Ilmu Pendidikan <i>Educational Science</i>	-	-	-	87	61	148
5. Sastra <i>Letters</i>	-	-	-	36	23	59
Jumlah / <i>Total</i>	6	35	-	592	402	1 035

Sumber/Source: Universitas Jember./ *University of Jember*

Tabel 4.1.20 Jumlah Mahasiswa Strata 1 (S-1) di Universitas Jember Menurut Fakultas dan Jenis Kelamin di Kabupaten Jember, 2021
Number of Students Strata 1 (S1) at the University of Jember According Faculty and Sex in Jember Regency, 2021

Fakultas Faculty	Laki-laki Male	Perempuan Female	Jumlah Total
(1)	(2)	(3)	(4)
A. Eksakta / Exact			
1. Kedokteran Gigi / Dentistry	135	499	634
2. Matematika dan IPA / Mathematics & Natural Science	344	1.261	1.605
3. Pertanian / Agriculture	1.268	1.829	3.097
4. Teknologi Pertanian / Agriculture Engineering	630	1.012	1.642
5. Kedokteran / Medicine	233	460	693
6. Teknik / Engineering	2.010	1.298	3.308
7. Kesehatan Masyarakat / Public Health	147	1.088	1.235
8. Farmasi / Pharmacy	115	570	685
9. Prodi Ilmu Keperawatan / Study of Nursing Sciences	160	763	923
10. Ilmu Komputer / Study of Information System	963	565	1.528
B. Non Eksakta / Non Exact			
1. Ekonomi / Economics	1.246	2.487	3.733
2. Hukum / Law	1.142	1.410	2.552
3. Ilmu Sosial dan Politik / Social and Political Science	1.089	2.480	3.569
4. Keguruan dan Ilmu Pendidikan / Educational Science	1.622	6.555	8.177
6. Ilmu Budaya / Letters	760	1.280	2.040
Jumlah / Total	11.864	23.557	35.421

Sumber/Source: Universitas Jember./ University of Jember

Tabel
Table 4.1.21

Jumlah Mahasiswa Diluar Strata 1 (S-1) di Universitas Jember Menurut Fakultas dan Jenis Kelamin di Kabupaten Jember, 2021
Number of Students Out of Strata 1 (S1) at the University of Jember According Faculty and Sex in Jember Regency, 2021

Fakultas Faculty	Laki-laki Male	Perempuan Female	Jumlah Total
(1)	(2)	(3)	(4)
A. Diploma III (D-III/S-0)			
1. Ekonomi <i>Economics</i>	264	619	883
2. Ilmu Sosial dan Politik <i>Social and Political Science</i>	175	324	499
3. Keperawatan <i>Inursing</i>	119	461	580
4. Teknik <i>Engineering</i>	243	98	341
B. Program Doktor(S-3)			
1. Doktor Ilmu Administrasi <i>Graduate in Public Administration</i>	24	10	34
2. Doktor Ilmu Hukum <i>Graduate in Law Science</i>	50	11	61
3. Ilmu Ekonomi <i>Economics Science</i>	3	10	13
4. Manajemen <i>Management</i>	33	27	60
5. Ilmu Pertanian <i>Agricultural science</i>	15	9	24
6. Pendidikan IPA <i>Natural science Education</i>	4	9	13
C. Program Pascasarjana (S-2)			
1. Magister Akuntansi <i>Graduate in Accounting</i>	18	59	77
2. Magister Ilmu Ekonomi <i>Graduate in Science Economics</i>	9	16	25
3. Magister Manajemen <i>Graduate in Management</i>	80	79	159
4. Magister Ilmu Adminisstrasi <i>Graduate in Public Administration</i>	24	17	41
5. Magister Pendidikan IPA <i>Graduate in Science Education</i>	16	44	60

Lanjutan Tabel/Continued Table 4.1. 21

Fakultas Faculty	Laki-laki Male	Perempuan Female	Jumlah Total
(1)	(2)	(3)	(4)
6. Magister Pendidikan IPS <i>Graduate in Education Social</i>	15	11	26
7. Magister Biologi <i>Graduate in Biology</i>	4	5	9
8. Magister Matematika <i>Graduate in Mathematics</i>	12	9	21
9. Magister Ilmu Hukum <i>Graduate in Law Science</i>	110	57	167
10. Magister Kenotariatan <i>Graduate in Notaries</i>	63	75	138
11. Magister Bioteknologi <i>Graduate in Biotechnology</i>	2	14	16
12. Magister Ilmu Kesehatan Masyarakat <i>Graduate in Public Health Sciences</i>	31	101	132
13. Magister Agribisnis <i>Graduate in Agribusinesses</i>	16	10	26
14. Magister Agronomi <i>Graduate in Agronomy</i>	27	13	40
15. Magister Ilmu Linguistik <i>Graduate in Linguistics Sciences</i>	8	19	27
16. Magister Fisika <i>Master of Physics</i>	3	5	8
17. Magister Teknologi Agroindustri <i>Graduate in Agroindustry Technology</i>	6	5	11
18. Magister Pendidikan Matematika <i>Master of Mathematics Education</i>	12	33	45
19. Magister Teknik Elektro <i>Master in Electrical Engineering</i>	12	5	17
20. Magister Teknik Sipil <i>Master of Civil Engineering</i>	12	8	20
21. Magister Teknik mesin <i>Graduate in Mechanical Engineering</i>	16	0	16
22. Magister pengelolaan Sumber Daya Air <i>Magister Management of Water Resources</i>	2	4	6
Jumlah / Total	1 428	2 167	3 595

Sumber/Source: Universitas Jember./ University of Jember

Tabel
Table 4.1.22

Banyaknya Jurusan, Program studi, Dosen, Mahasiswa, dan Lulusan Menurut Universitas dan Fakultas di Jember di Kabupaten Jember, 2021
The Number of Department, Study Program, Lecturer, Student, and Graduate By University and Faculty in Jember in Jember Regency, 2021

Universitas dan Fakultas <i>University and Faculty</i>	Jurusan <i>Department</i>	Program Studi <i>Study Program</i>	Dosen <i>Lecturer</i>	Mahasiswa Terdaftar <i>Students Registered</i>	Lulusan <i>Graduate</i>
(1)	(2)	(3)	(4)	(5)	(6)
Universitas Muhammadiyah Jember University Muhammadiyah of Jember					
	Fakultas Hukum/ <i>Faculty of Laws</i>
	Fakultas KIP/ <i>Faculty of Norms</i>
	Fakultas Pertanian/ <i>Faculty of Agriculture</i>
	Fakultas Ekonomi/ <i>Faculty of Economics</i>
	Fakultas Sospol/ <i>Faculty of Social and Political Science</i>
	Fakultas Teknik/ <i>Faculty of Technics</i>
	Fakultas Psikologi/ <i>Faculty of Psychology</i>
	Ilmu Kesehatan/ <i>Health Science</i>
	Fakultas Agama Islam/ <i>Faculty of Islamic Study</i>
Program Pasca Sarjana/Postgraduate Program					
	- Program S2 Reguler/Regular S2
Institut Agama Islam Negeri Jember Islamic Religion Institute of Jember					
Program S1 Reguler/ Regular S1					
	Fakultas Tarbiyah dan Ilmu Keguruan
	Fakultas Syariah
	Fakultas Dakwah
	Fakultas Ushuluddin, Adab, dan Humanior
	Fakultas Ekonomi dan Bisnis Islam
Program Magister 2 (S-2)/ Postgraduate Program					
	- Program S2 Reguler/Regular S2
Program Doktor (S-3)/ Doctor Program					
	- Program Doktor (S-3)/ Doctor Program
Sekolah Tinggi Ilmu Ekonomi Mandala Mandala Economics High School					
	Magister Management
	Manajemen/ <i>Management</i>
	Ekonomi Pembangunan/ <i>Developing Economics</i>
	Akuntansi/ <i>Accounting</i>
	DIII-Ekonomi/ <i>DIII-Economics</i>

Lanjutan Tabel/Continued Table 4.1. 22

Universitas dan Fakultas <i>University and Faculty</i>	Jurusan <i>Department</i>	Program Studi <i>Study Program</i>	Dosen <i>Lecturer</i>	Mahasiswa Terdaftar <i>Students Registered</i>	Lulusan <i>Graduate</i>
(1)	(2)	(3)	(4)	(5)	(6)
STIA Pembangunan Jember Jember Administrative High School for Development					
Fakultas Administrasi Bisnis / <i>Faculty of Business Administration</i>
Fakultas Administrasi/ <i>Faculty of Public Administration</i>
Sekolah Tinggi Pertanian Jember Agriculture High School of Jember					
Fakultas Pertanian/ <i>Faculty of Agriculture</i>	Sarjana	Agroteknologi	18	117	11
Politeknik Negeri Jember Politechnics of Jember					
Produksi Pertanian/ <i>Agricultural Products</i>	1	6	57	1259	3 767
Teknologi Pertanian/ <i>Agricultural Technology</i>	1	3	25	752	2 121
Ternak/ <i>Husbandry</i>	1	3	27	514	3 471
Manajemen Agibisnis/ <i>Agrobusiness Management</i>	1	7	61	1358	2 865
Teknologi Informasi/ <i>Information of Technology</i>	1	5	51	1507	3 227
Bahasa Inggris/ <i>Language Communication and Tourism</i>	1	2	25	248	576
Kesehatan/ <i>Health</i>	1	3	56	1024	1693
Teknik/ <i>Technics</i>	1	3	29	834	1045
Akademi Akuntansi PGRI Jember Accounting Academy of PGRI of Jember					
Universitas PGRI Argopuro Jember PGRl Argopuro University of Jember	-	14	146	5 663	286
STDI Imam Syafi'i Imam Syafi'i Haigh School					
STIE Dharma Nasioanl Dharma National Economics High School	-	Manajemen	6	104	11
Universitas Islam Jember University of Islamic Jember	7	14	174	2 487	179
Akademi Pariwisata Thourism Academy of Muhammadiyah Jember					

Sumber/Source: Universitas Jember./ University of Jember

Tabel
Table 4.1.23

Banyaknya Jurusan, Program studi, Dosen, Mahasiswa dan Lulusan Menurut Fakultas di Politeknik Negeri Jember, 2021
Number of Departments, Study Programs, Lecturers, Students and Graduates by Faculty at Jember State Polytechnic, 2021

Universitas dan Fakultas <i>University and Faculty</i>	Jurusan <i>Department</i>	Program Studi <i>Study Program</i>	Dosen <i>Lecturer</i>	Mahasiswa Terdaftar <i>Students Registered</i>	Lulusan <i>Graduate</i>
(1)	(2)	(3)	(4)	(5)	(6)
Politeknik Negeri Jember / Politechnics of Jember					
Produksi Pertanian/ <i>Agricultural Products</i>	1. Produksi Tanaman Hortikultura		8	149	1 277
	2. Produksi Tanaman Perkebunan		9	151	1 396
	3. Teknik Produksi Benih		12	301	571
	4. Teknik Produksi Tanaman Pangan		11	298	349
	5. Budidaya Tanaman Perkebunan		9	285	174
	6. Pengelolaan Perkebunan Kopi		8	75	-
Jumlah/ Total			8	215	804
Teknologi Pertanian/ <i>Agricultural Technology</i>	1. Keteknikan Pertanian		9	270	1 317
	2. Teknologi Industri Pangan		8	267	-
	3. Teknologi Rekayasa Pangan		25	752	21 21
Jumlah/ Total			27	514	3 471
Peternakan/ <i>Husbandry</i>	1. Produksi Ternak		11	216	957
	2. Manajemen Bisnis Unggas		11	290	393
	3. Teknologi Pakan Ternak		5	8	-
Jumlah/ Total			27	514	3 471
Manajemen Agribisnis/ <i>Agrobusiness Management</i>	1. Manajemen Agribisnis		17	403	1 263
	2. Manajemen Agroindustri		13	525	1 527
	3. Akuntansi Sektor Publik		9	287	13
	4. Manajemen Pemasaran Internasional		5	36	-
	5. Agribisnis S2		6	33	62
	6. Manajemen Agribisnis PSDKU Nganjuk		5	29	-
	7. Manajemen Agroindustri PSDKU Sidoarjo		6	45	-
Jumlah/ Total			61	1 358	2 865
Teknologi Informasi/ <i>Information of Technology</i>	1. Manajemen Informatika		13	328	1 868
	2. Teknik Komputer		11	325	1 071
	3. Teknik Informatika		17	733	288
	4. Teknik Informatika PSDKU Nganjuk		5	66	-
	5. Teknik Informatika PSDKU Sidoarjo		5	55	-
	5. Teknik Informatika PSDKU Sidoarjo		51	1 507	3 227
Jumlah/ Total			61	1 358	2 865

Lanjutan Tabel/Continued Table 4.1. 23

Universitas dan Fakultas <i>University and Faculty</i>	Jurusan <i>Department</i>	Program Studi <i>Study Program</i>	Dosen <i>Lecturer</i>	Mahasiswa Terdaftar <i>Students Registered</i>	Lulusan <i>Graduate</i>
(1)	(2)	(3)	(4)	(5)	(6)
<i>Bahasa Inggris/ language Communication and Tourism</i>		1. Bahasa Inggris	19	205	576
		2. Destinasi Pariwisata	6	43	-
Jumlah/ Total			25	248	576
<i>Kesehatan/Health</i>		1. Manajemen Informasi Kesehatan	28	517	847
		2. Gizi Klinik	28	507	846
		3. Promosi Kesehatan			-
Jumlah/ Total			12	319	797
<i>Teknik/Technics</i>		1. Teknik Energi Terbarukan	12	373	248
		2. Mesin Otomotif	5	142	-
		3. Teknologi Rekayasa Mekanika	29	834	1045
Jumlah/ Total			27	514	3471
Jumlah Keseluruhan / Total			331	7496	18765

Sumber/Source: Politeknik Negeri Jember / Politechnics of Jember

Tabel
Table 4.1.24

**Jumlah Tenaga Pendidik (Dosen) Politeknik Negeri Jember Berdasarkan
Jenjang Pendidikan 2021**
**Number of Educators (Lecturers) of Jember State Polytechnic Based on
Education Level 2021**

Jurusan/Program Studi <i>Majors courses</i>	Jenjang Prodi <i>Study Program Level</i>	Jenjang Pendidikan / <i>Educational stage</i>			Jumlah <i>Total</i>	
		S1	S2	S3		
(1)	(2)	(3)	(4)	(5)	(6)	
A. Produksi Pertanian / Agricultural Products						
1. Produksi Tanaman Hortikultura	Diploma III	-	6	2	8	
2. Produksi Tanaman Perkebunan	Diploma III	-	9	-	9	
3. Teknik Produksi Benih	Sarjana Terapan	-	8	4	12	
4. Teknik Produksi Tanaman Pangan	Sarjana Terapan	-	10	1	11	
5. Budidaya Tanaman Perkebunan	Sarjana Terapan	-	9	-	9	
6. Pengelolaan Perkebunan Kopi	Sarjana Terapan	-	7	1	8	
B. Teknologi Pertanian/ Agricultural Technology Products						
7. Keteknikan Pertanian	Diploma III	-	8	-	8	
8. Teknologi Industri Pangan	Sarjana Terapan	-	12	-	12	
9. Teknologi Rekayasa Pangan	Sarjana Terapan	-	3	5	8	
A. Produksi Pertanian / Agricultural Products						
7. Keteknikan Pertanian	Diploma III	-	8	-	8	
8. Teknologi Industri Pangan	Sarjana Terapan	-	12	-	12	
9. Teknologi Rekayasa Pangan	Sarjana Terapan	-	3	5	8	
9. Prodi Ilmu Keperawatan		44	11	15	15	3
<i>Study of Nursing Sciences</i>						
10. Ilmu Komputer		20	3	5	9	1
<i>Study of Information System</i>						
B. Non Eksakta / Non Exact						
1. Ekonomi		101	5	13	39	40
<i>Economics</i>						
2. Hukum		57	-	7	29	17
<i>Law</i>						
3. Ilmu Sosial dan Politik		81	3	15	36	24
<i>Social and Political Science</i>						
4. Keguruan dan Ilmu Pendidikan		148	22	27	41	47
<i>Educational Science</i>						
5. Ilmu Budaya		59	-	8	24	21
<i>Cultural Studies</i>						
Jumlah / Total		1 035	107	184	391	301

Sumber/Source: Universitas Jember./ University of Jember

4.2 KESEHATAN HEALTH

Tabel 4.2.1 Jumlah Desa'/Kelurahan Yang Memiliki Sarana Kesehatan Menurut Kecamatan, 2019-2021
Table 4.2.1 Number of Villages' Having Health Facilities by Subdistrict, 2019-2021

Kecamatan Subdistrict	Rumah Sakit Hospital		
	2019	2020	2021
(1)	(2)	(3)	(4)
Kencong	-	-	-
Gemukmas	-	-	-
Puger	-	-	-
Wuluhan	-	-	-
Ambulu	1	1	1
Tempurejo	-	-	-
Silo	-	-	-
Mayang	-	-	-
Mumbulsari	-	-	-
Jenggawah	-	-	-
Ajung	-	-	-
Rambipuji	-	-	-
Balung	1	1	1
Umbulsari	-	-	-
Semboro	-	-	-
Jombang	-	-	-
Sumberbaru	-	-	-
Tanggul	-	-	-
Bangsalsari	-	-	-
Panti	-	-	-
Sukorambi	-	-	-
Arjasa	-	-	-
Pakusari	-	-	-
Kalisat	1	1	1
Ledokombo	-	-	-
Sumberjambe	-	-	-
Sukowono	-	-	-
Jelbuk	-	-	-
Kaliwates	3	3	3
Sumbersari	1	1	1
Patrang	3	3	3
Kabupaten Jember	10	10	10

Catatan/Note: ...

Sumber/Source: Dinas Kesehatan Kabupaten Jember., / Health Service of Jember Regency

Lanjutan Tabel/*Continued Table* 4.2.1

Kecamatan Subdistrict	Rumah Sakit Bersalin Maternity Hospital		
	2019	2020	2021
(1)	(5)	(6)	(7)
Kencong	-	-	-
Gumukmas	-	-	-
Puger	-	-	-
Wuluhan	-	-	-
Ambulu	-	-	-
Tempurejo	-	-	-
Silo	-	-	-
Mayang	-	-	-
Mumbulsari	-	-	-
Jenggawah	-	-	-
Ajung	-	-	-
Rambipuji	-	-	-
Balung	1	1	1
Umbulsari	-	-	-
Sembo	-	-	-
Jombang	-	-	-
Sumberbaru	-	-	-
Tanggul	-	-	-
Bangsalsari	-	-	-
Panti	-	-	-
Sukorambi	-	-	-
Arjasa	-	-	-
Pakusari	-	-	-
Kalisat	-	-	-
Ledokombo	-	-	-
Sumberjambe	-	-	-
Sukowono	-	-	-
Jelbuk	-	-	-
Kaliwates	1	1	1
Sumbersari	-	-	-
Patrang	-	-	-
Kabupaten Jember	2	2	2

Catatan/*Note*: ...
 Sumber/*Source*: Dinas Kesehatan Kabupaten Jember., / Health Service of Jember Regency

Lanjutan Tabel/Continued Table 4.2.1

Kecamatan Subdistrict	Poliklinik Polyclinic		
	2019	2020	2021
(1)	(8)	(9)	(10)
Kencong	1	2	2
Gumukmas	-	1	1
Puger	1	1	1
Wuluhan	3	4	4
Ambulu	3	3	3
Tempurejo	4	5	5
Silo	3	4	4
Mayang	2	2	2
Mumbulsari	2	2	2
Jenggawah	4	4	4
Ajung	2	2	2
Rambipuji	1	1	1
Balung	-	-	-
Umbulsari	1	1	1
Semboro	1	1	1
Jombang	1	1	1
Sumberbaru	1	1	1
Tanggul	5	5	5
Bangsalsari	4	5	5
Panti	-	1	1
Sukorambi	1	1	1
Arjasa	1	1	1
Pakusari	1	1	1
Kalisat	-	-	-
Ledokombo	-	-	-
Sumberjambe	-	-	-
Sukowono	1	1	1
Jelbuk	-	-	-
Kaliwates	8	9	9
Sumbersari	7	8	8
Patrang	4	4	4
Kabupaten Jember	62	71	71

Catatan/Note: ...
 Sumber/Source: Dinas Kesehatan Kabupaten Jember., / Health Service of Jember Regency

Lanjutan Tabel/*Continued Table* 4.2.1

Kecamatan Subdistrict	Puskesmas Public Health Center		
	2019	2020	2021
(1)	(11)	(12)	(13)
Kencong	2	2	2
Gumukmas	2	2	2
Puger	2	2	2
Wuluhan	2	2	2
Ambulu	3	3	3
Tempurejo	2	2	2
Silo	2	2	2
Mayang	1	1	1
Mumbulsari	1	1	1
Jenggawah	2	2	2
Ajung	1	1	1
Rambipuji	2	2	2
Balung	2	2	2
Umbulsari	2	2	2
Semboro	1	1	1
Jombang	1	1	1
Sumberbaru	2	2	2
Tanggul	2	2	2
Bangsalsari	2	2	2
Panti	-	-	-
Sukorambi	1	1	1
Arjasa	1	1	1
Pakusari	1	1	1
Kalisat	1	1	1
Ledokombo	2	2	2
Sumberjambe	1	1	1
Sukowono	1	1	1
Jelbuk	1	1	1
Kaliwates	3	3	3
Sumbersari	2	2	2
Patrang	2	2	2
Kabupaten Jember	50	50	50

Catatan/Note: ...
 Sumber/Source: Dinas Kesehatan Kabupaten Jember., / Health Service of Jember Regency

Lanjutan Tabel/Continued Table 4.2.1

Kecamatan Subdistrict	Puskesmas Pembantu Subsidiary of Public Health Center		
	2019	2020	2021
(1)	(14)	(15)	(16)
Kencong	4	4	4
Gumukmas	7	7	7
Puger	4	4	4
Wuluhan	5	5	5
Ambulu	3	3	3
Tempurejo	6	6	6
Silo	7	7	7
Mayang	4	4	4
Mumbulsari	5	5	5
Jenggawah	3	3	3
Ajung	4	4	4
Rambipuji	6	6	6
Balung	7	7	7
Umbulsari	3	3	3
Semboro	-	-	-
Jombang	3	3	3
Sumberbaru	2	2	2
Tanggul	3	3	3
Bangsalsari	9	9	9
Panti	4	4	4
Sukorambi	3	3	3
Arjasa	4	4	4
Pakusari	4	4	4
Kalisat	9	9	9
Ledokombo	6	6	6
Sumberjambe	4	4	4
Sukowono	4	4	4
Jelbuk	5	5	5
Kaliwates	4	4	4
Sumbersari	3	3	3
Patrang	3	3	3
Kabupaten Jember	138	138	138

Catatan/Note: ...
 Sumber/Source: Dinas Kesehatan Kabupaten Jember., / Health Service of Jember Regency

Lanjutan Tabel/Continued Table 4.2.1

Kecamatan Subdistrict	Apotek Pharmacy		
	2019	2020	2021
(1)	(17)	(18)	(19)
Kencong	...	7	...
Gumukmas	...	4	...
Puger	...	16	...
Wuluhan	...	8	...
Ambulu	...	15	...
Tempurejo	...	2	...
Silo	...	6	...
Mayang	...	2	...
Mumbulsari	...	2	...
Jenggawah	...	4	...
Ajung	...	4	...
Rambipuji	...	8	...
Balung	...	10	...
Umbulsari	...	4	...
Semboro	...	3	...
Jombang	...	3	...
Sumberbaru	...	1	...
Tanggul	...	7	...
Bangsalsari	...	7	...
Panti	...	2	...
Sukorambi	...	2	...
Arjasa	...	2	...
Pakusari	...	2	...
Kalisat	...	6	...
Ledokombo	...	1	...
Sumberjambe	...	3	...
Sukowono	...	6	...
Jelbuk	...	1	...
Kaliwates	...	47	...
Sumbersari	...	38	...
Patrang	...	31	...
Kabupaten Jember	...	254	...

Catatan/Note: ...

Sumber/Source: Dinas Kesehatan Kabupaten Jember., / Health Service of Jember Regency

Catatan/Note: ¹ Desa pada tabel ini termasuk Unit Permukiman Transmigrasi (UPT) yang masih dibina oleh kementerian terkait dan nagari di Kabupaten/Kota Sumatera Barat/Villages in this table include Transmigration Settlement Unit which is still fostered by the relevant ministries and the nagari in the Province of Sumatera Barat

Sumber/Source: BPS, Pendataan Potensi Desa (Podes)/BPS-Statistics Indonesia, Village Potential Data Collecting

Tabel
Table 4.2.2

Jumlah Tenaga Kesehatan Menurut Kecamatan di Kabupaten Jember, 2021
Number of Health Personnel by Subdistrict in Jember Regency, 2021

Kecamatan Subdistrict	Dokter Doctor	Perawat Nurse	Bidan Midwife	Farmasi Pharmacy	Ahli Gizi Nutritionist
(1)	(2)	(3)	(4)	(5)	(6)
Kencong
Gumukmas
Puger
Wuluhan
Ambulu
Tempurejo
Silo
Mayang
Mumbulsari
Jenggawah
Ajung
Rambipuji
Balung
Umbulsari
Sembo
Jombang
Sumberbaru
Tanggul
Bangsalsari
Panti
Sukorambi
Arjasa
Pakusari
Kalisat
Ledokombo
Sumberjambe
Sukowono
Jelbuk
Kaliwates
Sumbersari
Patrang
Kabupaten Jember

Catatan/Note: ...

Sumber/Source: Dinas Kesehatan Kabupaten Jember., / Health Service of Jember Regency

Tabel
Table 4.2.3

Jumlah Sarana Kesehatan Menurut Kecamatan di Kabupaten Jember, 2021
Number of Health Facilities by Subdistrict in Jember Regency, 2021

Kecamatan Subdistrict	Rumah Sakit Umum General Hospital		Rumah Sakit Khusus Special Hospital	
	2020	2021	2020	2021
(1)	(2)	(3)	(4)	(5)
Kencong
Gumukmas
Puger
Wuluhan
Ambulu
Tempurejo
Silo
Mayang
Mumbulsari
Jenggawah
Ajung
Rambipuji
Balung
Umbulsari
Sembo
Jombang
Sumberbaru
Tanggul
Bangsalsari
Panti
Sukorambi
Arjasa
Pakusari
Kalisat
Ledokombo
Sumberjambe
Sukowono
Jelbuk
Kaliwates
Sumbersari
Patrang
Kabupaten Jember

Lanjutan Tabel/Continued Table 4.2.3

Kecamatan Subdistrict	Rumah Sakit Bersalin / Rumah Bersalin Maternity Hospital		Puskesmas Public Healthy Center	
	2020	2021	2020	2021
(1)	(6)	(7)	(8)	(9)
Kencong
Gumukmas
Puger
Wuluhan
Ambulu
Tempurejo
Silo
Mayang
Mumbulsari
Jenggawah
Ajung
Rambipuji
Balung
Umbulsari
Semboro
Jombang
Sumberbaru
Tanggul
Bangsalsari
Panti
Sukorambi
Arjasa
Pakusari
Kalisat
Ledokombo
Sumberjambe
Sukowono
Jelbuk
Kaliwates
Sumbersari
Patrang
Kabupaten Jember

Lanjutan Tabel/Continued Table 4.2.3

Kecamatan Subdistrict	Klinik / Balai Kesehatan Medical Clinic/Health Center		Posyandu Integrated Service Post		Polindes Village Maternity Cottagat	
	2020	2021	2020	2021	2020	2021
(1)	(10)	(11)	(12)	(13)	(14)	(15)
Kencong
Gumukmas
Puger
Wuluhan
Ambulu
Tempurejo
Silo
Mayang
Mumbulsari
Jenggawah
Ajung
Rambipuji
Balung
Umbulsari
Sembo
Jombang
Sumberbaru
Tanggul
Bangsalsari
Panti
Sukorambi
Arjasa
Pakusari
Kalisat
Ledokombo
Sumberjambe
Sukowono
Jelbuk
Kaliwates
Sumbersari
Patrang
Kabupaten Jember

Catatan/Note: ...

Sumber/Source: Dinas Kesehatan Kabupaten Jember., / Health Service of Jember Regency

Tabel
Table 4.2.4

Banyaknya Persediaan Darah dan Darah yang Tersalurkan Menurut Golongan Darah di Kabupaten Jember, 2021
The Number of Blood Stock and Blood Distributed By Blood Type in Jember Regency, 2021

Jenis Darah Blood Type	Persediaan Darah (Kantung) Blood Stock (Pocket)	Darah Yang Tersalurkan (Kantung) Blood Distributed (Pocket)
(1)	(2)	(3)
Golongan Darah A Blood Type A	7719	6968
Golongan Darah B Blood Type B	10984	10221
Golongan Darah AB Blood Type AB	2335	2084
Golongan Darah O Blood Type O	13366	12626

Catatan/Note: ...
Sumber/Source: Palang Merah Indonesia Cabang Jember., / Indonesian Red Cross Branch of Jember

Tabel
Table 4.2.5

Perkembangan Banyaknya Donor Darah Menurut Golongan Darah dan Jenis Kelamin di Kabupaten Jember, 2017-2021
The Development of The Number of Blood Donor According to Blood Types and Sex in Jember Regency, 2017-2021

Jenis Darah Blood Type	2017	2018	2019	2020	2021
(1)	(2)	(3)	(4)	(5)	(6)
Laki-laki / Male	22 223	23 780	25 787	22386	20979
Golongan Darah A Blood Type A	4 931	5 360	5 619	4842	4582
Golongan Darah B Blood Type B	6 886	7 444	7 982	6927	6598
Golongan Darah AB Blood Type AB	1 558	1 764	1 841	1 458	1 286
Golongan Darah O Blood Type O	8 848	9 212	10 345	9 159	8 513
Perempuan / Female	12 395	10 594	12 437	9842	8644
Golongan Darah A Blood Type A	2 599	2 304	2 558	2036	1880
Golongan Darah B Blood Type B	3 984	3 480	4 047	3235	2859
Golongan Darah AB Blood Type AB	821	762	850	611	603
Golongan Darah O Blood Type O	4 991	4 048	4 955	3960	3302
Jumlah / Total	34 618	34 374	38 224	32228	29623

Catatan/Note:

...

Sumber/Source: Palang Merah Indonesia Cabang Jember., / Indonesian Red Cross Branch of Jember

Tabel
Table 4.2.6

Pencapaian Target Peserta KB Baru Semua Metode Menurut Kecamatan di Kabupaten Jember, 2021
Target Achievement of New KB Members All Methods According to Subdistrict in Jember Regency, 2021

Kecamatan Subdistrict	PB SM			PB MKE		
	Target Target	Hasil Result	%	Target Target	Hasil Result	%
(1)	(2)	(3)	(4)	(5)	(6)	(7)
Kencong	2.173	1.875	86,29	122	266	218,03
Gumukmas	3.455	2.678	77,51	194	192	98,97
Puger	3.241	2.832	87,38	182	362	198,90
Wuluhan	2.192	2.740	125,00	123	428	347,97
Ambulu	5.503	3.275	59,51	309	328	106,15
Tempurejo	2.746	2.480	90,31	154	450	292,21
Silo	4.834	2.795	57,82	271	378	139,48
Mayang	1.995	3.306	165,71	112	290	258,93
Mumbulsari	1.980	2.377	120,05	111	162	145,95
Jenggawah	3.802	1.323	34,80	213	264	123,94
Ajung	3.631	1.770	48,75	204	231	113,24
Rambipuji	2.776	2.515	90,60	156	167	107,05
Balung	2.564	1.878	73,24	144	239	165,97
Umbulsari	2.140	1.627	76,03	120	184	153,33
Sembo	950	650	68,42	53	137	258,49
Jombang	2.299	2.573	111,92	129	174	134,88
Sumberbaru	2.429	2.436	100,29	136	90	66,18
Tanggul	3.470	3.137	90,40	195	344	176,41
Bangsalsari	7.090	2.506	35,35	397	313	78,84
Panti	2.832	1.086	38,35	159	349	219,50
Sukorambi	2.239	898	40,11	126	165	130,95
Arjasa	1.255	922	73,47	70	234	334,29
Pakusari	3.513	1.539	43,81	197	313	158,88
Kalisat	3.551	1.616	45,51	199	493	247,74
Ledokombo	1.722	1.427	82,87	97	176	181,44
Sumberjambe	5.070	2.127	41,95	284	187	65,85
Sukowono	2.855	1.716	60,11	160	226	141,25
Jelbuk	1.334	984	73,76	75	193	257,33
Kaliwates	4.522	2.962	65,50	254	637	250,79
Sumbersari	6.446	3.475	53,91	361	404	111,91
Patrang	3.798	3.208	84,47	213	417	195,77
Jumlah / Total	98.407	66.733	67,81	5.520	8.793	159,29

Sumber: Dinas Pemberdayaan Perempuan, Perlindungan Anak dan Keluarga Berencana Kabupaten Jember.

Source: Board of Women empowerment, Child Protection and Family Planning Regency of Jember

Catatan/Note: PB = Peserta Baru (New Member), SM = Semua Metode (All Methode), MKE = Metode Kontrasepsi Efektif (Effective Contraception Methode)

Tabel
Table 4.2.7

Pencapaian Target Peserta KB Baru Menurut Kecamatan dan Alat Kontrasepsi di Kabupaten Jember, 2021
Target Achievement of New KB Member According to Subdistrict and Contraception Equipment in Jember Regency, 2021

Kecamatan Subdistrict	Target Target	Alat Kontrasepsi / Contraception Equipment				
		AKDR IUD	MOP	MOW	Susuk Implant	Suntik Injection
(1)	(2)	(3)	(4)	(5)	(6)	(7)
Kencong	2 173	40	0	0	226	827
Gumukmas	3 455	13	0	0	179	1 439
Puger	3 241	56	0	0	306	1 189
Wuluhan	2 192	94	0	0	334	1 100
Ambulu	5 503	89	0	0	239	1 829
Tempurejo	2 746	158	0	0	292	1 186
Silo	4 834	28	0	0	350	1 556
Mayang	1 995	19	0	8	263	1 270
Mumbulsari	1 980	31	0	0	131	1 010
Jenggawah	3 802	47	0	0	217	660
Ajung	3 631	19	0	0	212	671
Rambipuji	2 776	21	0	0	146	1 135
Balung	2 564	146	0	0	93	811
Umbulsari	2 140	36	10	0	138	1 063
Sembo	950	22	0	0	115	362
Jombang	2 299	27	0	0	147	1 084
Sumberbaru	2 429	1	0	0	89	835
Tanggul	3 470	86	0	0	258	1 417
Bangsalsari	7 090	10	0	0	303	1 224
Panti	2 832	39	0	0	310	348
Sukorambi	2 239	5	0	0	160	380
Arjasa	1 255	22	0	0	212	543
Pakusari	3 513	56	0	0	257	855
Kalisat	3 551	52	21	0	420	970
Ledokombo	1 722	26	0	0	150	386
Sumberjambe	5 070	45	0	0	142	934
Sukowono	2 855	83	0	0	143	1 095
Jelbuk	1 334	25	0	0	168	432
Kaliwates	4 522	158	43	0	436	1 013
Sumbersari	6 446	142	0	0	262	2 040
Patrang	3 798	80	105	0	232	1 482
Jumlah / Total	98 407	1 676	179	8	6 930	31 146

Lanjutan Tabel/Continued Table 4.2.7

Kecamatan Subdistrict	Alat Kontrasepsi / Contraception Equipment				Pencapaian % Achievement%
	Tablet	Kondom Condom	Obat Medicine	Jumlah Total	
(1)	(9)	(10)	(11)	(12)	(13)
Kencong	732	50	-	1 875	86,29
Gumukmas	934	113	-	2 678	77,51
Puger	1 240	41	-	2 832	87,38
Wuluhan	1 110	102	-	2 740	125,00
Ambulu	959	159	-	3 275	59,51
Tempurejo	481	363	-	2 480	90,31
Silo	851	10	-	2 795	57,82
Mayang	1 739	7	-	3 306	165,71
Mumbulsari	1 174	31	-	2 377	120,05
Jenggawah	376	23	-	1 323	34,80
Ajung	840	28	-	1 770	48,75
Rambipuji	1 158	55	-	2 515	90,60
Balung	828	0	-	1 878	73,24
Umbulsari	359	21	-	1 627	76,03
Semboro	144	7	-	650	68,42
Jombang	1 263	52	-	2 573	111,92
Sumberbaru	1 478	33	-	2 436	100,29
Tanggul	1 347	29	-	3 137	90,40
Bangsalsari	967	2	-	2 506	35,35
Panti	348	41	-	1 086	38,35
Sukorambi	347	6	-	898	40,11
Arjasa	107	38	-	922	73,47
Pakusari	343	28	-	1 539	43,81
Kalisat	137	16	-	1 616	45,51
Ledokombo	851	14	-	1 427	82,87
Sumberjambe	1 006	0	-	2 127	41,95
Sukowono	353	42	-	1 716	60,11
Jelbuk	337	22	-	984	73,76
Kaliwates	1 244	68	-	2 962	65,50
Sumbersari	1 018	13	-	3 475	53,91
Patrang	1 126	183	-	3 208	84,47
Jumlah / Total	25 197	1 597	-	66 733	67,81

Sumber: Dinas Pemberdayaan Perempuan, Perlindungan Anak dan Keluarga Berencana Kabupaten Jember.

Source: Board of Women empowerment, Child Protection and Family Planning Regency of Jember

Catatan/Note: AKDR : Alat Kontrasepsi Dalam Rahim (Intra Uterus Device),

MOP : Medis Operasi Pria (Male Med. Operation),

MOW : Medis Operasi Wanita (Female Med. Operation)

Tabel
Table 4.2.8

Pencapaian Target Peserta KB Aktif Menurut Kecamatan dan Alat Kontrasepsi di Kabupaten Jember, 2021
Target Achievement of Active KB Member According to Subdistrict and Contraception Equipment in Jember Regency, 2021

Kecamatan Subdistrict	Target Target	Alat Kontrasepsi / Contraception Equipment				
		AKDR IUD	MOP	MOW	Susuk Implant	Suntik Injection
(1)	(2)	(3)	(4)	(5)	(6)	(7)
Kencong	8 616	528	89	28	485	4 791
Gumukmas	10 885	480	141	5	759	6 956
Puger	18 459	2 329	363	2	1 493	8 520
Wuluhan	20 277	3 119	572	42	2 025	9 206
Ambulu	15 496	2 798	290	27	1 931	6 838
Tempurejo	16 312	677	178	25	1 158	7 426
Silo	16 752	625	242	12	1 381	9 140
Mayang	10 519	264	78	10	767	3 902
Mumbulsari	10 426	120	68	17	1 170	4 071
Jenggawah	10 603	4 318	198	5	1 348	5 011
Ajung	11 787	2 222	270	13	1 180	5 199
Rambipuji	9 297	471	118	16	623	5 447
Balung	8 535	380	141	24	453	5 152
Umbulsari	9 162	862	170	20	774	5 187
Semboro	5 792	303	132	15	494	3 541
Jombang	8 021	470	145	15	923	5 393
Sumberbaru	16 497	15 301	1 679	24	2 601	4 673
Tanggul	13 683	1 727	376	5	2 374	6 040
Bangsalsari	15 885	378	123	22	1 247	9 439
Panti	9 709	596	183	25	1 058	5 435
Sukorambi	5 246	174	83	4	856	2 955
Arjasa	5 773	120	68	17	1 170	4 071
Pakusari	6 676	220	31	3	550	2 745
Kalisat	11 417	587	134	19	1 232	7 170
Ledokombo	10 319	1 072	315	37	1 628	3 680
Sumberjambe	9 057	1 040	352	61	1 472	3 335
Sukowono	9 194	926	150	14	1 241	4 535
Jelbuk	4 813	337	63	51	880	3 210
Kaliwates	16 084	6 848	879	17	2 126	4 833
Sumbersari	16 398	1 430	258	40	712	7 047
Patrang	8 958	926	267	33	788	6 483
Jumlah / Total	350648	51 648	8 156	648	36 899	171 431

Lanjutan Tabel/Continued Table 4.2.8

Kecamatan Subdistrict	Alat Kontrasepsi / Contraception Equipment				Pencapaian % Achievement%
	Tablet	Kondom Condom	Obat Medicine	Jumlah Total	
(1)	(9)	(10)	(11)	(12)	(13)
Kencong	2 583	65	-	8 569	99,45
Gumukmas	4 274	151	-	12 766	117,28
Puger	8 138	271	-	21 116	114,39
Wuluhan	8 988	283	-	24 235	119,52
Ambulu	3 930	157	-	15 971	103,07
Tempurejo	1 144	287	-	10 895	66,79
Silo	4 281	37	-	15 718	93,83
Mayang	3 084	46	-	8 151	77,49
Mumbulsari	1 180	74	-	6 700	64,26
Jenggawah	3 537	22	-	14 439	136,18
Ajung	5 807	145	-	14 836	125,87
Rambipuji	3 489	97	-	10 261	110,37
Balung	3 582	37	-	9 769	114,46
Umbulsari	2 934	43	-	9 990	109,04
Semboro	1 544	27	-	6 056	104,56
Jombang	2 503	223	-	9 672	120,58
Sumberbaru	4 926	344	-	29 548	179,11
Tanggul	4 730	212	-	15 464	113,02
Bangsalsari	5 596	21	-	16 826	105,92
Panti	3 272	104	-	10 673	109,93
Sukorambi	1 509	13	-	5 594	106,63
Arjasa	1 180	74	-	6 700	116,06
Pakusari	1 848	18	-	5 415	81,11
Kalisat	1 949	41	-	11 132	97,50
Ledokombo	4 664	101	-	11 497	111,42
Sumberjambe	3 182	24	-	9 466	104,52
Sukowono	2 149	141	-	9 156	99,59
Jelbuk	1 056	20	-	5 617	116,70
Kaliwates	4 405	214	-	19 322	120,13
Sumbersari	4 003	188	-	13 678	83,41
Patrang	3 617	233	-	12 347	137,83
Jumlah / Total	109 084	3 713	-	381 579	108,82

Sumber: Dinas Pemberdayaan Perempuan, Perlindungan Anak dan Keluarga Berencana Kabupaten Jember.

Source: Board of Women empowerment, Child Protection and Family Planning Regency of Jember

Catatan/Note: AKDR : Alat Kontrasepsi Dalam Rahim (Intra Uterus Device),

MOP : Medis Operasi Pria (Male Med. Operation),

MOW : Medis Operasi Wanita (Female Med. Operation)

Tabel
Table 4.2.9

Banyaknya PUS dan Pencapaian Peserta KB Aktif Menurut Kecamatan di Kabupaten Jember, 2021
The Number of PUS (Couple at Fertile Age) and Achievement of Active KB Member According to Subdistrict in Jember Regency, 2021

Kecamatan Subdistrict	PUS Couple at Fertile Age	Peserta KB Aktif Active KB Member	%
(1)	(2)	(3)	(4)
Kencong	11 958	8 569	71,66
Gumukmas	15 903	12 766	80,27
Puger	28 437	21 116	74,26
Wuluhan	29 205	24 235	82,98
Ambulu	21 857	15 971	73,07
Tempurejo	14 672	10 895	74,26
Silo	21 681	15 718	72,50
Mayang	10 392	8 151	78,44
Mumbulsari	8 440	6 700	79,38
Jenggawah	19 542	14 439	73,89
Ajung	18 034	14 836	82,27
Rambipuji	14 040	10 261	73,08
Balung	13 054	9 769	74,84
Umbulsari	13 428	9 990	74,40
Semboro	7 839	6 056	77,25
Jombang	11 132	9 672	86,88
Sumberbaru	43 640	29 548	67,71
Tanggul	20 222	15 464	76,47
Bangsalsari	24 071	16 826	69,90
Panti	14 633	10 673	72,94
Sukorambi	7 601	5 594	73,60
Arjasa	8 440	6 700	79,38
Pakusari	8 149	5 415	66,45
Kalisat	14 812	11 132	75,16
Ledokombo	15 327	11 497	75,01
Sumberjambe	13 192	9 466	71,76
Sukowono	12 520	9 156	73,13
Jelbuk	7 168	5 617	78,36
Kaliwates	23 942	19 322	80,70
Sumbersari	19 483	13 678	70,20
Patrang	15 279	12 347	80,81
Jumlah / Total	508 093	381 575	75,10

Sumber: Dinas Pemberdayaan Perempuan, Perlindungan Anak dan Keluarga Berencana Kabupaten Jember.
Source: Board of Women empowerment, Child Protection and Family Planning Regency of Jember

Tabel
Table 4.2.10

Perkembangan Peserta KB Aktif Menurut Jenis Alat Kontrasepsi yang Digunakan di Kabupaten Jember, 2021
The Development of Active KB Member According to Type of Contraception Equipment Used in Jember Regency, 2021

Alat Kontrasepsi Contraception Equipment	2016	2017	2018	2019	2020	2021
(1)	(2)	(3)	(4)	(5)	(6)	(7)
1. AKDR/IUD	67 883	60 753	64 358	45 541	39 713	51 648
2. Tablet	112 861	103 257	109 961	104 134	108 914	109 084
3. Kondom/ Condom	3 270	3 318	3 715	3 007	3 320	3 713
4. MOP	714	627	677	713	661	648
5. MOW	9 357	9 267	9 967	8 578	7 038	8 156
6. Suntik / Injection	138 611	135 830	146 631	155 790	165 959	171 431
7. Susuk / Implant	36 368	37 511	41 061	33 326	32 036	36 899
8. Obat / Medicine	-	-	-	-	-	-
Jumlah / Total	369 064	350 563	376 370	351 089	357 641	381 579

Sumber: Dinas Pemberdayaan Perempuan, Perlindungan Anak dan Keluarga Berencana Kabupaten Jember.

Source: Board of Women empowerment, Child Protection and Family Planning Regency of Jember

Tabel
Table 4.2.11

Banyaknya Petugas dan Fasilitas Layanan KB Menurut Kecamatan 2021
The Number of Officials and Facility of KB (Family Planning) According to Subdistrict 2021

Kecamatan Subdistrict	Kepala UPTB Head of UPTB	Staf Staff	PKB/ PLKB	PPKBD	Sub PPKBD
(1)	(2)	(3)	(4)	(5)	(6)
Kencong	-	-	1	6	51
Gumukmas	-	-	1	5	48
Puger	-	-	1	10	36
Wuluhan	-	-	2	8	97
Ambulu	-	-	1	10	92
Tempurejo	-	-	3	8	80
Silo	-	-	2	6	51
Mayang	-	-	2	12	96
Mumbulsari	-	-	3	11	87
Jenggawah	-	-	3	8	59
Ajung	-	-	3	7	93
Rambipuji	-	-	4	7	95
Balung	-	-	2	8	75
Umbulsari	-	-	1	7	65
Semboro	-	-	2	5	61
Jombang	-	-	4	8	72
Sumberbaru	-	-	4	7	40
Tanggul	-	-	3	8	59
Bangsalsari	-	-	2	7	126
Panti	-	-	3	8	124
Sukorambi	-	-	6	7	146
Arjasa	-	-	3	6	65
Pakusari	-	-	2	7	78
Kalisat	-	-	1	7	63
Ledokombo	-	-	2	6	42
Sumberjambe	-	-	1	7	74
Sukowono	-	-	2	12	73
Jelbuk	-	-	2	10	70
Kaliwates	-	-	2	12	76
Sumbersari	-	-	1	9	62
Patrang	-	-	1	9	58
Jumlah / Total	-	-	65	242	2307

Sumber: Dinas Pemberdayaan Perempuan, Perlindungan Anak dan Keluarga Berencana Kabupaten Jember.
Source: Board of Women empowerment, Child Protection and Family Planning Regency of Jember

4.3 AGAMA DAN SOSIAL LAINNYA RELIGION AND OTHER SOCIAL AFFAIRS

Tabel 4.3.1 Jumlah Penduduk Menurut Kecamatan dan Agama yang Dianut, 2021
Table 4.3.1 Population by Subdistrict and Religion, 2021

Kecamatan Subdistrict	Islam	Protestan Protestant	Katolik Catholic	Hindu
(1)	(2)	(3)	(4)	(5)
Kencong	70 955	1 132	80	24
Gumukmas	89 427	203	35	42
Puger	125 086	371	107	5
Wuluhan	126 341	198	191	18
Ambulu	117 036	1 357	318	14
Tempurejo	80 778	189	56	8
Silo	110 303	254	45	21
Mayang	51 531	101	81	22
Mumbulsari	69 055	43	16	2
Jenggawah	89 678	189	80	5
Ajung	83 870	106	53	13
Rambipuji	87 347	454	244	10
Balung	82 978	308	135	13
Umbulsari	77 628	1 706	216	618
Sembo	47 758	2 450	140	4
Jombang	56 333	143	16	206
Sumberbaru	116 922	123	46	2
Tanggul	93 708	446	224	43
Bangsalsari	126 028	287	29	6
Panti	66 296	45	27	2
Sukorambi	41 771	54	40	13
Arjasa	42 059	64	21	8
Pakusari	45 829	94	66	5
Kalisat	79 699	291	89	7
Ledokombo	69 627	87	22	9
Sumberjambe	63 285	354	32	3
Sukowono	60 855	341	49	6
Jelbuk	32 920	14	3	1
Kaliwates	116 723	4 152	3 458	128
Sumbersari	128 046	3 015	1 907	317
Patrang	100 002	1 374	580	86
Jumlah / Total	2 549 874	19 945	8 406	1 661

Lanjutan Tabel/Continued Table 4.3.1

Kecamatan Subdistrict	Budha Buddha	Konghutchu	Aliran Kepercayaan Belief School	Total Penduduk Total Population
(1)	(6)	(7)	(8)	(9)
Kencong	27	1	1	72 220
Gumukmas	12	-	1	89 720
Puger	22	3	26	125 620
Wuluhan	13	-	9	126 770
Ambulu	55	2	7	118 789
Tempurejo	-	1	4	81 036
Silo	21	1	1	110 646
Mayang	5	-	1	51 743
Mumbulsari	4	-	1	69 121
Jenggawah	29	2	32	90 015
Ajung	26	1	1	84 070
Rambipuji	72	3	8	88 138
Balung	54	1	-	83 489
Umbulsari	9	-	4	80 181
Semboro	2	-	-	50 354
Jombang	3	-	-	56 701
Sumberbaru	-	-	26	117 119
Tanggul	79	2	3	94 505
Bangsalsari	5	2	1	126 358
Panti	3	1	1	66 375
Sukorambi	2	-	-	41 880
Arjasa	-	-	1	42 153
Pakusari	9	1	-	46 004
Kalisat	26	2	3	80 117
Ledokombo	4	2	-	69 751
Sumberjambe	16	-	-	63 690
Sukowono	31	2	-	61 284
Jelbuk	3	-	3	32 944
Kaliwates	624	36	10	125 131
Sumbersari	145	11	1	133 442
Patrang	72	4	2	102 120
Jumlah / Total	1 373	80	147	2 581 486

Sumber : Dinas Kependudukan dan Pencatatan Sipil Kabupaten Jember

Source : Department of Population and Civil Registration of Jember Regency

Tabel
Table 4.3.2

Jumlah Tempat Peribadatan Menurut Kecamatan, 2021
Number of Places of Worship by Subdistrict and Religion, 2021

Kecamatan Subdistrict	Masjid Mosque	Mushola Pray Room	Gereja Protestan Protestant Church	Gereja Katholik Catholic Church	Pura Temple	Vihara
(1)	(2)	(3)	(4)	(5)	(6)	(7)
Kencong	52	577
Gumukmas	112	702
Puger	109	941
Wuluhan	142	305
Ambulu	84	158
Tempurejo	71	25
Silo	153	330
Mayang	92	329
Mumbulsari	108	259
Jenggawah	66	367
Ajung	77	241
Rambipuji	70	367
Balung	93	468
Umbulsari	71	130
Semoro	47	157
Jombang	43	318
Sumberbaru	149	394
Tanggul	177	969
Bangsalsari	181	341
Panti	93	388
Sukorambi	102	159
Arjasa	96	175
Pakusari	54	65
Kalisat	115	70
Ledokombo	75	125
Sumberjambe	169	658
Sukowono	103	102
Jelbuk	77	331
Kaliwates	81	123
Sumbersari	181	128
Patrang	66	99
Jumlah / Total	3 109	9 801

Catatan/Note: Data masjid dan musholla berasal dari Sistem Informasi Masjid (SIMAS) Kementerian Agama. Pada tahun 2021 terjadi kenaikan jumlah masjid dan musholla yang tercatat di SIMAS. Hal ini terjadi karena program bantuan operasional untuk masjid dan musholla dari Kementerian Agama yang mensyaratkan masjid dan musholla penerima bantuan telah terdaftar di SIMAS

Sumber/Source: Kementerian Agama Kabupaten Jember/ Religion Ministry Regency of Jember

Tabel
Table 4.3.3

Jumlah Desa¹/Kelurahan yang Mengalami Bencana Alam² Menurut Kecamatan, 2019-2021
Number of Villages¹ that Had Natural Disaster² by Subdistrict, , 2019-2021

Kecamatan Subdistrict	Banjir/Flood			Abrasi/Abration		
	2019	2020	2021	2019	2020	2021
(1)	(2)	(3)	(4)	(5)	(6)	(7)
Kencong	-	1	-	-	-	-
Gumukmas	2	-	1	-	-	-
Puger	1	-	4	1	-	-
Wuluhan	2	2	-	-	-	-
Ambulu	1	1	1	-	-	-
Tempurejo	1	1	2	-	-	-
Silo	1	1	3	-	-	-
Mayang	-	-	-	-	-	-
Mumbulsari	1	-	-	-	-	-
Jenggawah	-	-	-	-	-	-
Ajung	-	-	-	-	-	-
Rambipuji	1	-	-	-	-	-
Balung	-	-	-	-	-	-
Umbulsari	-	-	1	-	-	-
Semboro	-	-	2	-	-	-
Jombang	-	-	1	-	-	-
Sumberbaru	-	2	5	-	-	-
Tanggul	-	-	-	-	-	-
Bangsalsari	2	1	4	-	-	-
Panti	-	2	2	-	-	-
Sukorambi	1	1	5	-	-	-
Arjasa	-	-	-	-	-	-
Pakusari	-	-	-	-	-	-
Kalisat	1	-	-	-	-	-
Ledokombo	-	1	1	-	-	-
Sumberjambe	-	-	-	-	-	-
Sukowono	-	-	-	-	-	-
Jelbuk	2	-	-	-	-	-
Kaliwates	1	2	4	-	-	-
Sumbersari	-	2	2	-	-	-
Patrang	1	-	1	-	-	-
Jumlah / Total	18	17	39	1	-	-

Catatan/Note: ...

Sumber/Source: BPBD Kabupaten Jember/Regional Disaster Management Agency of Jember Regency

Lanjutan Tabel/Continued Table 4.3.3

Kecamatan Subdistrict	Gempa Bumi/Earthquake			Kekeringan/Dryness		
	2019	2020	2021	2019	2020	2021
(1)	(8)	(9)	(10)	(11)	(12)	(13)
Kencong	-	-	3	1	-	-
Gumukmas	-	-	1	-	-	-
Puger	1	-	5	-	-	-
Wuluhan	1	-	7	-	-	-
Ambulu	1	1	7	1	-	-
Tempurejo	3	-	-	-	-	-
Silo	1	-	-	-	-	-
Mayang	-	-	-	-	-	-
Mumbulsari	-	-	2	1	-	-
Jenggawah	1	-	-	-	-	-
Ajung	2	-	-	-	-	-
Rambipuji	3	-	-	-	-	-
Balung	-	-	5	-	-	-
Umbulsari	-	-	-	-	-	-
Semboro	-	-	6	-	-	-
Jombang	-	-	-	-	-	-
Sumberbaru	2	-	-	-	-	-
Tanggul	-	-	8	-	-	-
Bangsalsari	-	-	7	-	-	-
Panti	-	-	-	-	-	-
Sukorambi	1	-	5	-	-	-
Arjasa	1	-	1	-	-	-
Pakusari	1	-	-	-	-	-
Kalisat	4	-	12	-	-	-
Ledokombo	3	-	1	1	-	-
Sumberjambe	-	-	9	-	-	-
Sukowono	1	-	-	-	-	-
Jelbuk	1	-	-	-	-	-
Kaliwates	2	-	-	-	-	-
Sumbersari	-	-	-	-	-	-
Patrang	4	-	-	1	2	-
Jumlah / Total	33	1	79	5	2	-

Lanjutan Tabel/Continued Table 4.3.3

Kecamatan Subdistrict	Tanah Longsor/Landslide			Angin Puting Beliu/Tornado		
	2019	2020	2021	2019	2020	2021
(1)	(14)	(15)	(16)	(17)	(18)	(19)
Kencong	-	-	-	1	-	1
Gumukmas	-	-	-	-	-	1
Puger	2	-	-	2	3	1
Wuluhan	-	-	1	1	2	1
Ambulu	-	-	-	2	3	1
Tempurejo	2	-	1	2	-	1
Silo	2	4	3	10	1	1
Mayang	-	-	-	4	3	-
Mumbulsari	-	-	-	10	2	1
Jenggawah	-	-	-	2	-	1
Ajung	-	-	-	10	-	1
Rambipuji	1	-	-	5	4	1
Balung	-	-	-	3	-	-
Umbulsari	-	-	-	1	-	-
Semboro	-	-	-	-	-	1
Jombang	-	-	-	3	-	-
Sumberbaru	2	1	6	3	2	-
Tanggul	2	2	4	2	-	-
Bangsalsari	-	-	-	4	5	-
Panti	-	-	-	9	1	-
Sukorambi	1	1	3	3	3	1
Arijasa	1	1	1	3	-	-
Pakusari	-	-	-	3	-	-
Kalisat	-	-	-	4	-	1
Ledokombo	1	1	-	5	2	1
Sumberjambe	-	-	-	1	1	-
Sukowono	-	-	-	1	2	-
Jelbuk	4	-	-	3	3	-
Kaliwates	4	2	1	7	7	1
Sumbersari	-	-	-	14	6	1
Patrang	2	4	3	7	7	-
Jumlah / Total	24	16	23	125	57	17

Lanjutan Tabel/Continued Table 4.3.3

Kecamatan Subdistrict	Gunung Meletus/Eruption			Kebakaran Hutan dan Lahan/ Forest and Land Fires		
	2019	2020	2021	2019	2020	2021
(1)	(20)	(21)	(22)	(23)	(24)	(25)
Kencong	-	-	-	-	-	-
Gumukmas	-	-	-	1	-	1
Puger	-	-	-	4	-	-
Wuluhan	-	-	-	2	-	-
Ambulu	-	-	-	1	-	-
Tempurejo	-	-	-	2	-	-
Silo	-	-	-	4	-	1
Mayang	-	-	-	-	-	-
Mumbulsari	-	-	-	-	-	-
Jenggawah	-	-	-	-	-	-
Ajung	-	-	-	2	-	-
Rambipuji	-	-	-	-	-	-
Balung	-	-	-	-	-	-
Umbulsari	-	-	-	-	-	-
Sembo	-	-	-	-	-	-
Jombang	-	-	-	-	-	-
Sumberbaru	-	-	-	-	-	-
Tanggul	-	-	-	-	-	1
Bangsalsari	-	-	-	-	-	-
Panti	-	-	-	4	-	1-
Sukorambi	-	-	-	-	-	-
Arjasa	-	-	-	-	-	-
Pakusari	-	-	-	1	-	-
Kalisat	-	-	-	1	-	-
Ledokombo	-	1	-	3	-	1
Sumberjambe	-	-	-	1	-	1
Sukowono	-	-	-	-	-	1
Jelbuk	-	-	-	1	-	1
Kaliwates	-	-	-	-	-	-
Sumbersari	-	-	-	7	-	-
Patrang	-	-	-	-	-	-
Jumlah / Total	-	1	-	34	-	8

Catatan/Note: ...

Sumber/Source: BPBD Kabupaten Jember/Regional Disaster Management Agency of Jember Regency

Tabel
Table 4.3.4

Jumlah Korban yang Diakibatkan Bencana Alam Menurut Kecamatan,
2021

Number of Victims Due to Natural Disaster by Subdistrict, 2021

Kecamatan Subdistrict	Banjir/Flood			Banjir Bandang Flash Floods		
	Meninggal dan Hilang Fatality and Missing	Luka-luka Casualty	Terdampak dan Mengungsi Affected and Evacuated	Meninggal dan Hilang Fatality and Missing	Luka-luka Casualty	Terdampak dan Mengungsi Affected and Evacuated
(1)	(2)	(3)	(4)	(5)	(6)	(7)
Kencong	-	-	12	-	-	-
Gumukmas	-	-	1 592	-	-	-
Puger	-	-	5 372	-	-	-
Wuluhan	-	-	224	-	-	-
Ambulu	-	-	1 416	-	-	-
Tempurejo	-	-	12 856	-	-	-
Silo	-	-	12	-	-	-
Mayang	-	-	-	-	-	-
Mumbulsari	-	-	-	-	-	-
Jenggawah	-	-	424	-	-	-
Ajung	-	-	60	-	-	-
Rambipuji	-	-	296	-	-	-
Balung	-	-	-	-	-	-
Umbulsari	-	-	1 168	-	-	-
Semboro	-	-	4 220	-	-	-
Jombang	-	-	-	-	-	-
Sumberbaru	-	-	12	-	-	-
Tanggul	-	-	1 316	-	-	-
Bangsalsari	-	-	1 308	-	-	-
Panti	-	-	-	-	-	-
Sukorambi	-	-	-	-	-	-
Arjasa	-	-	-	-	-	-
Pakusari	-	-	104	-	-	-
Kalisat	-	-	48	-	-	-
Ledokombo	-	-	-	-	-	-
Sumberjambe	-	-	-	-	-	-
Sukowono	-	-	-	-	-	-
Jelbuk	-	-	96	-	-	-
Kaliwates	-	-	1 146	-	-	-
Sumbersari	-	-	456	-	-	-
Patrang	-	-	811	-	-	-
Jumlah / Total	-	-	32 949	-	-	-

Lanjutan Tabel/Continued Table 4.3.4

Kecamatan Subdistrict	Gelombang Pasang Tidal Wave			Abrasi Abration		
	Meninggal dan Hilang Fatality and Missing	Luka-luka Casualty	Terdampak dan Mengungsi Affected and Evacuated	Meninggal dan Hilang Fatality and Missing	Luka-luka Casualty	Terdampak dan Mengungsi Affected and Evacuated
(1)	(8)	(9)	(10)	(11)	(12)	(13)
Kencong	-	-	-	-	-	-
Gumukmas	-	-	-	-	-	-
Puger	-	-	-	-	-	-
Wuluhan	-	-	-	-	-	-
Ambulu	-	-	-	-	-	-
Tempurejo	-	-	-	-	-	-
Silo	-	-	-	-	-	-
Mayang	-	-	-	-	-	-
Mumbulsari	-	-	-	-	-	-
Jenggawah	-	-	-	-	-	-
Ajung	-	-	-	-	-	-
Rambipuji	-	-	-	-	-	-
Balung	-	-	-	-	-	-
Umbulsari	-	-	-	-	-	-
Semoro	-	-	-	-	-	-
Jombang	-	-	-	-	-	-
Sumberbaru	-	-	-	-	-	-
Tanggul	-	-	-	-	-	-
Bangsalsari	-	-	-	-	-	-
Panti	-	-	-	-	-	-
Sukorambi	-	-	-	-	-	-
Arjasa	-	-	-	-	-	-
Pakusari	-	-	-	-	-	-
Kalisat	-	-	-	-	-	-
Ledokombo	-	-	-	-	-	-
Sumberjambe	-	-	-	-	-	-
Sukowono	-	-	-	-	-	-
Jelbuk	-	-	-	-	-	-
Kaliwates	-	-	-	-	-	-
Sumbersari	-	-	-	-	-	-
Patrang	-	-	-	-	-	-
Jumlah / Total	-	-	-	-	-	-

Lanjutan Tabel/*Continued Table* 4.3.4

Kecamatan <i>Subdistrict</i>	Tanah Longsor/ <i>Landslide</i>			Angin Puting Beliuang/ <i>Tornado</i>		
	Meninggal dan Hilang <i>Fatality and Missing</i>	Luka-luka <i>Casualty</i>	Terdampak dan Mengungsi <i>Affected and Evacuated</i>	Meninggal dan Hilang <i>Fatality and Missing</i>	Luka-luka <i>Casualty</i>	Terdampak dan Mengungsi <i>Affected and Evacuated</i>
(1)	(14)	(15)	(16)	(17)	(18)	(19)
Kencong	-	-	-	-	1	-
Gumukmas	-	-	-	-	1	8
Puger	-	-	-	1	-	-
Wuluhan	-	-	-	-	-	20
Ambulu	-	-	-	-	-	84
Tempurejo	-	-	280	-	-	4
Silo	-	1	4	-	-	7
Mayang	-	-	-	-	-	-
Mumbulsari	-	-	-	-	-	8
Jenggawah	-	-	-	-	2	-
Ajung	-	-	-	-	-	4
Rambipuji	-	-	-	-	-	4
Balung	-	-	-	-	-	-
Umbulsari	-	-	-	-	-	-
Semboro	-	-	-	-	-	4
Jombang	-	-	-	-	-	-
Sumberbaru	-	-	8	-	-	-
Tanggul	-	-	28	-	-	-
Bangsalsari	-	-	-	-	-	-
Panti	-	-	-	-	-	-
Sukorambi	-	-	-	-	-	12
Arjasa	-	-	620	-	-	-
Pakusari	-	-	-	-	-	-
Kalisat	-	-	-	-	1	12
Ledokombo	-	-	-	-	-	84
Sumberjambe	-	-	-	-	-	-
Sukowono	-	-	-	-	-	-
Jelbuk	-	-	-	-	-	-
Kaliwates	-	-	-	-	1	40
Sumbersari	-	-	-	-	1	12
Patrang	-	-	-	-	-	-
Jumlah / Total	-	1	940	1	7	303

Catatan/*Note*: ...
 Sumber/*Source*: BPBD Kabupaten Jember/*Regional Disaster Management Agency of Jember Regency*

Lanjutan Tabel/Continued Table 4.3.4

Kecamatan Subdistrict	Gunung Meletus/Eruption			Kebakaran Hutan dan Lahan/ Forest and Land Fires		
	Meninggal dan Hilang Fatality and Missing	Luka-luka Casualty	Terdampak dan Mengungsi Affected and Evacuated	Meninggal dan Hilang Fatality and Missing	Luka-luka Casualty	Terdampak dan Mengungsi Affected and Evacuated
(1)	(20)	(21)	(22)	(23)	(24)	(25)
Kencong	-	-	-	-	-	-
Gumukmas	-	-	-	-	-	4
Puger	-	-	-	-	-	-
Wuluhan	-	-	-	-	-	-
Ambulu	-	-	-	-	-	-
Tempurejo	-	-	-	-	-	-
Silo	-	-	-	-	1	8
Mayang	-	-	-	-	-	-
Mumbulsari	-	-	-	-	-	-
Jenggawah	-	-	-	-	-	-
Ajung	-	-	-	-	-	-
Rambipuji	-	-	-	-	-	-
Balung	-	-	-	-	-	-
Umbulsari	-	-	-	-	-	-
Semboro	-	-	-	-	-	-
Jombang	-	-	-	-	-	-
Sumberbaru	-	-	-	-	-	-
Tanggul	-	-	-	-	-	4
Bangsalsari	-	-	-	-	-	-
Panti	-	-	-	-	-	5
Sukorambi	-	-	-	-	-	-
Arjasa	-	-	-	-	-	-
Pakusari	-	-	-	-	-	-
Kalisat	-	-	-	-	-	-
Ledokombo	-	-	-	-	-	20
Sumberjambe	-	-	-	-	-	12
Sukowono	-	-	-	-	-	8
Jelbuk	-	-	-	-	-	4
Kaliwates	-	-	-	-	-	-
Sumbersari	-	-	-	-	-	-
Patrang	-	-	-	-	-	-
Jumlah / Total	-	-	-	-	1	65

Catatan/Note: ...

Sumber/Source: BPBD Kabupaten Jember/Regional Disaster Management Agency of Jember Regency

Lanjutan Tabel/Continued Table 4.3.4

Kecamatan Subdistrict	Kekeringan Dryness			Gempa Bumi Earthquake		
	Meninggal dan Hilang Fatality and Missing	Luka-luka Casualty	Terdampak dan Mengungsi Affected and Evacuated	Meninggal dan Hilang Fatality and Missing	Luka-luka Casualty	Terdampak dan Mengungsi Affected and Evacuated
(1)	(26)	(27)	(28)	(29)	(30)	(31)
Kencong	-	-	-	-	-	-
Gumukmas	-	-	-	-	-	-
Puger	-	-	-	-	-	4
Wuluhan	-	-	-	-	-	16
Ambulu	-	-	-	-	6	4
Tempurejo	-	-	-	-	-	20
Silo	-	-	-	-	-	-
Mayang	-	-	-	-	-	-
Mumbulsari	-	-	-	-	-	4
Jenggawah	-	-	-	-	-	-
Ajung	-	-	-	-	-	4
Rambipuji	-	-	-	-	-	-
Balung	-	-	-	-	-	4
Umbulsari	-	-	-	-	-	-
Semboro	-	-	-	-	-	-
Jombang	-	-	-	-	-	4
Sumberbaru	-	-	-	-	-	16
Tanggul	-	-	-	-	-	16
Bangsalsari	-	-	-	-	-	12
Panti	-	-	-	-	-	36
Sukorambi	-	-	-	-	-	52
Arjasa	-	-	-	-	-	4
Pakusari	-	-	-	-	-	-
Kalisat	-	-	-	-	-	-
Ledokombo	-	-	-	-	1	4
Sumberjambe	-	-	-	-	-	-
Sukowono	-	-	-	-	-	-
Jelbuk	-	-	-	-	-	4
Kaliwates	-	-	-	-	-	-
Sumbersari	-	-	-	-	-	4
Patrang	-	-	-	-	-	16
Jumlah / Total	-	-	-	-	7	224

Catatan/Note: ...

Sumber/Source: BPBD Kabupaten Jember/Regional Disaster Management Agency of Jember Regency

Lanjutan Tabel/Continued Table 4.3.4

Kecamatan Subdistrict	Tsunami Tsunami			Jumlah/ Total		
	Meninggal dan Hilang Fatality and Missing	Luka-luka Casualty	Terdampak dan Mengungsi Affected and Evacuated	Meninggal dan Hilang Fatality and Missing	Luka-luka Casualty	Terdampak dan Mengungsi Affected and Evacuated
(1)	(32)	(33)	(34)	(35)	(36)	(37)
Kencong	-	-	-	-	1	12
Gumukmas	-	-	-	-	1	1 604
Puger	-	-	-	1	-	5 376
Wuluhan	-	-	-	-	-	260
Ambulu	-	-	-	-	6	1 504
Tempurejo	-	-	-	-	-	13 160
Silo	-	-	-	-	2	31
Mayang	-	-	-	-	-	-
Mumbulsari	-	-	-	-	-	12
Jenggawah	-	-	-	-	2	424
Ajung	-	-	-	-	-	68
Rambipuji	-	-	-	-	-	300
Balung	-	-	-	-	-	4
Umbulsari	-	-	-	-	-	1 168
Semoro	-	-	-	-	-	4 224
Jombang	-	-	-	-	-	4
Sumberbaru	-	-	-	-	-	36
Tanggul	-	-	-	-	-	1 364
Bangsalsari	-	-	-	-	-	1 320
Panti	-	-	-	-	-	41
Sukorambi	-	-	-	-	-	64
Arjasa	-	-	-	-	-	624
Pakusari	-	-	-	-	-	104
Kalisat	-	-	-	-	1	60
Ledokombo	-	-	-	-	1	108
Sumberjambe	-	-	-	-	-	12
Sukowono	-	-	-	-	-	8
Jelbuk	-	-	-	-	-	104
Kalivates	-	-	-	-	1	1 186
Sumbersari	-	-	-	-	1	472
Patrang	-	-	-	-	-	827
Jumlah / Total	-	-	-	1	16	34 481

Catatan/Note: ...

Sumber/Source: BPBD Kabupaten Jember/Regional Disaster Management Agency of Jember Regency

Tabel
Table 4.3.5

Banyaknya Jemaah Haji Menurut Kecamatan dan Jenis Kelamin, 2021
The Number of Pilgrims to Mecca According to Subdistrict and Sex, 2021

Kecamatan Subdistrict	Laki-Laki/ Male	Perempuan/ Female	Jumlah/ Total
(1)	(2)	(3)	(4)
Kencong
Gumuk Mas
Puger
Wuluhun
Ambulu
Tempurejo
Silo
Mayang
Mumbulsari
Jenggawah
Ajung
Rambipuji
Balung
Umbulsari
Semboro
Jombang
Sumberbaru
Tanggul
Bangsalsari
Panti
Sukorambi
Arjasa
Pakusari
Kalisat
Ledokombo
Sumberjambe
Sukowono
Jelbuk
Kaliwates
Sumbersari
Patrang
Kabupaten Jember

Catatan/Note: ...

Sumber/Source: Kementerian Agama Kabupaten Jember/ Religion Ministry Regency of Jember

Tabel 4.3.6 **Tentang Perkara yang Diterima Menurut Jenisnya, 2021**
Table 4.3.6 **Concerning Cases Received by Type, 2021**

Jenis Perkara Type Case	Jan.	Feb.	Mar.	Apr.
(1)	(2)	(3)	(4)	(5)
Izin Poligami/ Polygamy	1	-	-	-
Pencegahan Perkawinan / Marriage prevention	-	-	-	-
Penolakan Perkawinan oleh PPN / Rejection of Marriage with PPN	-	-	-	-
Pembatalan Perkawinan / Nullified Marriage	-	-	1	-
Kelalaian atas Kewajiban Suami/Istri	-	-	-	-
Ceraai Talak / Divorce	154	147	135	97
"Ceraai Gugat / Lawsuit for divorce"	413	358	413	276
Harta Bersama/ Joint Treasures	-	1	-	1
Penguasaan Anak/ Child Mastery	-	-	2	1
"Nafkah Anak oleh Ibu Karena Ayah Tidak Mampu / Mother's income for children because the father is not able"	-	-	-	-
"Hak-hak Bekas Istri/Kewajiban Bekas Suami / Rights of Former Wives / Obligations of Former Husbands"	-	-	-	-
"Pengesahan/ Pengangkatan Anak / Ratification / Appointment of Children"	-	1	-	-
"Pencabutan Kekuasaan Orang Tua / Revocation of Parental Power"	-	-	-	-
Pervalian / Guardianship	9	8	8	13
Pencabutan Kekuasaan Wali / Revocation of Guardian's Power	-	-	-	-
Penunjukkan Orang Lain sebagai Wali oleh Pengadilan / Appoint Others as Guardians by the Court	-	-	-	-
"Ganti Rugi Terhadap Wali / Compensation For Guardians"	-	-	-	-
Asal Usul Anak / The Origin of Children	-	1	2	-
Penolakan Kawin Campur / Rejection of Mixed Marriage	-	-	-	-
Istbat Nikah	39	29	29	21
Izin Kawin / Marriage License	-	-	-	-
Dispensasi Kawin / Marriage Dispensation	136	138	142	75
Wali Adhol	-	2	2	1
EKONOMI SYARIAAH / SYARIAAH ECONOMY	-	-	-	1
Kewarisan / Inheritance	1	4	-	3
Wasiat	-	-	-	-
Hibah	2	-	-	-
Wakaf	-	-	-	-
Shodaqoh	-	-	-	-
Penetapan Ahli Waris / Determination of Heirs	4	5	3	6
I. LAIN-LAIN / ETC	18	9	19	21
Jumlah / Total	777	703	756	516

Lanjutan Tabel/*Continued Table* 4.3.6

Jenis Perkara <i>Type Case</i>	Mei	Jun.	Jul.	Agus.
(1)	(6)	(7)	(8)	(9)
Izin Poligami / Polygamy	-	1	1	-
Pencegahan Perkawinan / Marriage prevention	-	-	-	-
Penolakan Perkawinan oleh PPN / Rejection of Marriage with PPN	-	-	-	-
Pembatalan Perkawinan / Nullified Marriage	1	-	-	-
Kelalaian atas Kewajiban Suami/Istri	-	-	-	-
Cerai Talak / Divorce	97	184	121	118
"Cerai Gugat / Lawsuit for divorce"	287	514	258	316
Harta Bersama/ Joint Treasures	1	-	1	2
Penguasaan Anak/ Child Mastery	1	1	-	1
"Nafkah Anak oleh Ibu Karena Ayah Tidak Mampu / Mother's income for children because the father is not able"	-	-	-	-
"Hak-hak Bekas Istri/Kewajiban Bekas Suami / Rights of Former Wives / Obligations of Former Husbands"	-	-	-	-
"Pengesahan/ Pengangkatan Anak / Ratification / Appointment of Children"	-	-	1	-
"Pencabutan Kekuasaan Orang Tua / Revocation of Parental Power"	-	-	-	-
Perwalian / Guardianship	8	9	3	10
Pencabutan Kekuasaan Wali / Revocation of Guardian's Power	-	-	-	-
Penunjukkan Orang Lain sebagai Wali oleh Pengadilan / Appoint Others as Guardians by the Court	-	-	-	-
"Ganti Rugi Terhadap Wali / Compensation For Guardians"	-	-	-	-
Asal Usul Anak / The Origin of Children	-	-	-	-
Penolakan Kawin Campur / Rejection of Mixed Marriage	-	-	-	-
Istibat Nikah	8	32	472	281
Izin Kawin / Marriage License	-	-	-	-
Dispensasi Kawin / Marriage Dispensation	105	201	102	62
Wali Adhol	1	2	2	1
EKONOMI SYARIAH / SYARIAH ECONOMY	-	-	-	-
Kewarisan / Inheritance	2	2	-	1
Wasiat	-	-	-	-
Hibah	-	1	1	1
Wakaf	-	-	-	-
Shodaqoh	-	-	-	-
Penetapan Ahli Waris / Determination of Heirs	1	4	2	8
I. LAIN-LAIN / ETC	9	19	11	14
Jumlah / Total	521	970	975	815

Lanjutan Tabel/Continued Table 4.3.6

Jenis Perkara Type Case	Sept.	Okt.	Nop.	Des.	Jumlah Total
(1)	(10)	(11)	(12)	(13)	(14)
Izin Poligami/ Polygamy	-	-	1	1	5
Pencegahan Perkawinan / Marriage prevention	-	-	-	-	-
Penolakan Perkawinan oleh PPN / Rejection of Marriage with PPN	-	-	-	-	-
Pembatalan Perkawinan / Nullified Marriage	-	-	-	1	3
Kelalaian atas Kewajiban Suami/Istri	-	-	-	-	-
Cerai Talak / Divorce	145	145	144	151	1 638
"Cerai Gugat / Lawsuit for divorce"	449	348	391	430	4 453
Harta Bersama/ Joint Treasures	1	1	1	1	10
Penguasaan Anak/ Child Mastery	-	2	1	2	11
"Naikah Anak oleh Ibu Karena Ayah Tidak Mampu / Mother's income for children because the father is not able"	-	-	-	-	-
"Hak-hak Bekas Istri/Kewajiban Bekas Suami / Rights of Former Wives / Obligations of Former Husbands"	-	-	-	-	-
"Pengesahan/ Pengangkatan Anak / Ratification / Appointment of Children"	-	1	-	1	4
"Pencabutan Kekuasaan Orang Tua / Revocation of Parental Power"	-	-	-	-	-
Perwalian / Guardianship	11	15	19	14	127
Pencabutan Kekuasaan Wali / Revocation of Guardian's Power	-	-	-	-	-
Penunjukkan Orang Lain sebagai Wali oleh Pengadilan / Appoint Others as Guardians by the Court	-	-	-	-	-
"Ganti Rugi Terhadap Wali / Compensation For Guardians"	-	-	-	-	-
Asal Usul Anak / The Origin of Children	2	-	1	2	8
Penolakan Kawin Campur / Rejection of Mixed Marriage	-	-	-	-	-
Istbat Nikah	28	29	37	37	1 042
Izin Kawin / Marriage License	-	-	-	-	-
Dispensasi Kawin / Marriage Dispensation	88	147	113	108	1 417
Wali Adhol	2	2	4	2	21
EKONOMI SYARIA'AH / SYARIA'AH ECONOMY	-	-	1	-	2
Kewarisan / Inheritance	5	2	2	1	23
Wasiat	-	-	-	-	-
Hibah	1	1	-	1	8
Wakaf	1	1	-	-	2
Shodaqoh	-	-	-	-	-
Penetapan Ahli Waris / Determination of Heirs	11	8	7	6	65
I. LAIN-LAIN / ETC	21	16	15	18	190
Jumlah / Total	765	718	737	776	9 029

Catatan/Note: ...

Sumber/Source: Kantor Pengadilan Agama Kabupaten Jember/ Religious Court Registry of Jember

Tabel
Table 4.3.7

Tentang Perkara yang Diputus Menurut Jenisnya, 2021
Regarding Case Decided According to Type 2021 Jember Religious Court

Jenis Perkara / Type Case	Jan.	Feb.	Mar.	Apr.
(1)	(2)	(3)	(4)	(5)
Sisa Bulan Lalu / Months Ago	588	744	693	603
Diterima / Received	777	703	756	516
Jumlah / Total	1 365	1 447	1 449	1 119
Dicabut / Revoked	18	26	34	16
A. PERKAWINAN / MARRIAGE	-	-	-	-
Izin Poligami / Polygamy	-	1	-	-
Pencegahan Perkawinan / Marriage prevention	-	-	-	-
Penolakan Perkawinan oleh PPN / Rejection of Marriage with PPN	-	-	-	-
Pembatalan Perkawinan / Nullified Marriage	-	-	-	1
Kelalaian atas Kewajiban Suami / Negligence of Husband's Obligations	-	-	-	-
Cerai Talak / Divorce	114	163	148	99
"Cerai Gugat / Lawsuit for divorce"	332	379	409	331
Harta Bersama/ Joint Treasures	2	-	1	-
Penguasaan Anak/ Child Mastery	-	-	-	1
"Nafkah Anak oleh Ibu Karena Ayah Tidak Mampu / Mother's income for children because the father is not able"	-	-	-	-
"Hak-hak Bekas Istri/Kewajiban Bekas Suami / Rights of Former Wives / Obligations of Former Husbands"	-	-	-	-
"Pengesahan/ Pengangkatan Anak / Ratification / Appointment of Children"	-	-	1	-
"Pencabutan Kekuasaan Orang Tua / Revocation of Parental Power"	-	-	-	-
Perwalian / Guardianship	5	11	5	11
Pencabutan Kekuasaan Wali / Revocation of Guardian's Power	-	-	-	-
Penunjukkan Orang Lain sebagai Wali oleh Pengadilan / Appoint Others as Guardians by the Court	-	-	-	-
"Ganti Rugi Terhadap Wali / Compensation For Guardians"	-	-	-	-
Asal Usul Anak / The Origin of Children	-	-	1	1
Penolakan Kawin Campur / Rejection of Mixed Marriage	-	-	-	-
Istibat Nikah	18	31	30	23
Izin Kawin / Marriage License	-	-	-	-
Dispensasi Kawin / Marriage Dispensation	110	116	179	66
Wali Adhol	-	-	2	2
B. EKONOMI SYARIAH / SYARIAH ECONOMY	-	-	-	-
C. KEWARISAN / Inheritance	-	1	-	2
D. WASIAT	-	-	-	-
E. HIBAH	-	-	-	-
F. WAKAF	-	-	-	-
G. ZAKAT/INFAQ	-	-	-	-
H. P3HP	1	2	7	3
I. LAIN-LAIN / ETC	15	12	12	20
"Ditolak / Rejected"	1	5	3	1
"Tidak Diterima/ Not accepted"	1	4	6	4
"GUGUR / FALL"	-	2	1	1
"Dicoret / Crossed out"	4	1	7	-
Jumlah/ Total	621	754	846	582
"SISA AKHIR / END OF REST"	744	693	603	537
Perkara yang sudah di mutasi / Cases that have been mutated	621	754	846	582
"KETERANGAN / INFORMATION"				

Lanjutan Tabel/Continued Table 4.3.7

Jenis Perkara / Type of Case	Mei.	Jun.	Jul.	Agust.
(1)	(6)	(7)	(8)	(9)
Sisa Bulan Lalu / Months Ago	537	629	680	472
Diterima / Received	521	970	975	815
Jumlah / Total	1 058	1 599	1 655	1 287
Dicabut / Revoked	25	27	41	36
A. PERKAWINAN / MARRIAGE	-	-	-	-
Izin Poligami / Polygamy	-	-	-	1
Pencegahan Perkawinan / Marriage prevention	-	-	-	-
Penolakan Perkawinan oleh PPN / Rejection of Marriage with PPN	-	-	-	-
Pembatalan Perkawinan / Nullified Marriage	-	1	-	-
Kelalaian atas Kewajiban Suami / Negligence of Husband's Obligations	-	-	-	-
Cerai Talak / Divorce	70	165	129	99
"Cerai Gugat / Lawsuit for divorce"	187	479	363	282
Harta Bersama/ Joint Treasures	-	-	-	-
Penguasaan Anak/ Child Mastery	-	-	1	3
"Nafkah Anak oleh Ibu Karena Ayah Tidak Mampu / Mother's income for children because the father is not able"	-	-	-	-
"Hak-hak Bekas Istri/Kewajiban Bekas Suami / Rights of Former Wives / Obligations of Former Husbands"	-	-	-	-
"Pengesahan/ Pengangkatan Anak / Ratification / Appointment of Children"	-	-	-	1
"Pencabutan Kekuasaan Orang Tua / Revocation of Parental Power"	-	-	-	-
Perwalian / Guardianship	8	7	5	6
Pencabutan Kekuasaan Wali / Revocation of Guardian's Power	-	-	-	-
Penunjukkan Orang Lain sebagai Wali oleh Pengadilan / Appoint Others as Guardians by the Court	-	-	-	-
"Ganti Rugi Terhadap Wali / Compensation For Guardians"	-	-	-	-
Asal Usul Anak / The Origin of Children	-	-	-	-
Penolakan Kawin Campur / Rejection of Mixed Marriage	-	-	-	-
Istibat Nikah	13	18	193	125
Izin Kawin / Marriage License	-	-	-	-
Dispensasi Kawin / Marriage Dispensation	91	184	155	61
Wali Adhol	1	1	2	2
B. EKONOMI SYARIAH / SYARIAH ECONOMY	-	1	-	-
C. KEWARISAN / Inheritance	-	-	1	1
D. WASIAT	-	-	-	-
E. HIBAH	-	-	-	1
F. WAKAF	-	-	-	-
G. ZAKAT/INFAQ	-	-	-	-
H. P3HP	4	2	1	4
I. LAIN-LAIN / ETC	16	19	10	9
"Ditolak / Rejected"	5	4	2	2
"Tidak Diterima/ Not accepted"	4	7	6	3
"GUGUR / FALL"	5	4	274	153
"Dicoret / Crossed out"	-	-	-	1
Jumlah/ Total	429	919	1 183	790
"SISA AKHIR / END OF REST"	629	680	472	497
Perkara yang sudah di minutasikan / Cases that have been mutated	429	919	1 183	790
"KETERANGAN / INFORMATION"				

Lanjutan Tabel/Continued Table 4.3.7

Jenis Perkara / Type Case	Sept	Okt.	Nop.	Des.	Jml.
(1)	(10)	(11)	(12)	(13)	(14)
Sisa Bulan Lalu / Months Ago	497	590	628	562	588
Diterima / Received	765	718	737	773	9 026
Jumlah / Total	1.262	1.308	1.365	1.335	9 614
Dicabut / Revoked	35	34	29	29	350
A. PERKAWINAN / MARRIAGE	-	-	-	-	-
Izin Poligami/ Polygamy	-	-	-	1	3
Pencegahan Perkawinan / Marriage prevention	-	-	-	-	-
Penolakan Perkawinan oleh PPN / Rejection of Marriage with PPN	-	-	-	-	-
Pembatalan Perkawinan / Nullified Marriage	-	-	-	-	2
Kelalaian atas Kewajiban Suami / Negligence of Husband's Obligations	-	-	-	-	-
Cerai Talak / Divorce	133	111	166	147	1 544
"Cerai Gugat / Lawsuit for divorce"	377	346	372	432	4 289
Harta Bersama/ Joint Treasures	-	1	2	-	6
Penguasaan Anak/ Child Mastery	1	-	-	1	7
"Naikah Anak oleh Ibu Karena Ayah Tidak Mampu / Mother's income for children because the father is not able"	-	-	-	-	-
"Hak-hak Bekas Istri/Kewajiban Bekas Suami / Rights of Former Wives / Obligations of Former Husbands"	-	-	-	-	-
"Pengesahan/ Pengangkatan Anak / Ratification / Appointment of Children"	-	-	1	-	3
"Pencabutan Kekuasaan Orang Tua / Revocation of Parental Power"	-	-	-	-	-
Perwalian / Guardianship	10	13	20	16	117
Pencabutan Kekuasaan Wali / Revocation of Guardian's Power	-	-	-	-	-
Penunjukkan Orang Lain sebagai Wali oleh Pengadilan / Appoint Others as Guardians by the Court	-	-	-	-	-
"Ganti Rugi Terhadap Wali / Compensation For Guardians"	-	-	-	-	-
Asal Usul Anak / The Origin of Children	1	-	-	2	5
Penolakan Kawin Campur / Rejection of Mixed Marriage	-	-	-	-	-
Istibat Nikah	18	26	28	35	558
Izin Kawin / Marriage License	-	-	-	-	-
Dispensasi Kawin / Marriage Dispensation	64	109	150	94	1 379
Wali Adhol	2	-	4	3	19
B. EKONOMI SYARIAH / SYARIAH ECONOMY	-	-	-	-	1
C. KEWARISAN / Inheritance	-	3	-	-	8
D. WASIAT	-	-	-	-	-
E. HIBAH	-	-	-	-	1
F. WAKAF	-	-	-	-	-
G. ZAKAT/INFAQ	-	-	-	-	-
H. P3HP	10	5	9	5	53
I. LAIN-LAIN / ETC	17	20	14	12	176
"Ditolak / Rejected"	3	3	2	2	33
"Tidak Diterima/ Not accepted"	1	4	4	2	46
"GUGUR / FALL"	-	2	2	1	445
"Dicoret / Crossed out"	-	3	-	4	20
Jumlah/ Total	672	680	803	786	9 065
"SISA AKHIR / END OF REST"	590	628	562	549	549
Perkara yang sudah di minutas / Cases that have been mutated	672	680	803	786	9 065
"KETERANGAN / INFORMATION"					

Sumber/Source: Kantor Pengadilan Agama Kabupaten Jember/ Religious Court Regency of Jember

Tabel
Table 4.3.8

**Laporan Penyebab Terjadinya Perceraian Pada Pengadilan Agama
Jember Bulan Desember Tahun 2021**
Report on the Cause of Divorce at the Jember Religious Court in December 2021

Penyebab Terjadinya Perceraian / <i>The Cause of Divorce</i>	Januari	Februari	Maret	April	Mei	Juni
(1)	(2)	(3)	(4)	(5)	(6)	(7)
Zina / Adultery	-	-	-	-	-	-
Mabuk / Drunk	-	-	-	-	-	-
Madat / Opium	-	-	-	-	-	-
Judi / Gambling	-	-	-	-	-	1
Meninggalkan Salah Satu Pihak / Leave one side	21	24	24	16	5	14
Dihukum Penjara / Sentenced to Jail	1	1	-	-	-	-
Poligami / Polygamy	1	-	-	1	-	-
KDRT / Domestic violence	1	2	3	-	2	-
Cacat Badan / Body Disability	-	-	-	-	-	1
Perselisihan dan Pertengkaran Terus Menerus / Continuous discord and quarrel	336	271	483	267	205	156
Kawin Paksa / Forced Marriage	-	-	-	-	-	-
Murtad / Apostate	1	-	-	-	-	1
Ekonomi / <i>economy</i>	131	147	181	165	229	165
Jumlah / Total	494	445	691	449	441	338

Lanjutan Tabel/*Continued Table* 4.3.8

Penyebab Terjadinya Perceraian / <i>The Cause of Divorce</i>	Juli	Agustus	September	Oktober	November	Desember	Jumlah
(1)	(8)	(9)	(10)	(11)	(12)	(13)	(14)
Zina / Adultery	-	-	-	2	-	-	2
Mabuk / Drunk	-	-	-	-	2	1	3
Madat / Opium	-	-	-	-	-	-	-
Judi / Gambling	-	-	-	1	2	2	8
Meninggalkan Salah Satu Pihak / <i>Leave one side</i>	18	11	4	8	13	5	163
Dihukum Penjara / <i>Sentenced to Jail</i>	-	2	1	-	1	-	6
Poligami / <i>Polygamy</i>	-	-	-	-	2	-	4
KDRT / <i>Domestic violence</i>	4	1	3	3	7	5	31
Cacat Badan / <i>Body Disability</i>	-	-	-	-	-	-	1
Perselisihan dan Pertengkaran Terus Menerus / <i>Continuous discord and quarrel</i>	269	164	157	160	202	210	2 880
Kawin Paksa / <i>Forced Marriage</i>	-	1	1	-	-	-	2
Murtad / <i>Apostate</i>	-	-	1	1	1	1	6
Ekonomi / <i>economy</i>	324	266	285	309	305	278	2 785
Jumlah / <i>Total</i>	615	445	452	484	535	502	5 891

Tabel
Table 4.3.9

Jumlah Penduduk Menurut Status Perkawinan di Kabupaten Jember, 2021
Total Population by Marital Status in Jember Regency, 2021

Kecamatan Subdistrict	Belum Kawin / Single	Kawin/ Marry	Cerai Hidup / Divorced	Cerai Mati/ Death divorce	Jumlah Total
(1)	(2)	(3)	(4)	(5)	(6)
Kencong	28 234	38 927	1 553	3 506	72 220
Gumuk Mas	34 930	49 243	1 640	3 907	89 720
Puger	50 306	67 709	2 182	5 423	125 620
Wuluhan	50 759	68 225	2 310	5 476	126 770
Ambulu	48 107	63 102	2 405	5 175	118 789
Tempurejo	32 003	44 418	1 253	3 362	81 036
Silo	42 346	62 478	1 204	4 618	110 646
Mayang	19 056	29 415	764	2 508	51 743
Mumbulsari	26 214	38 482	721	3 704	69 121
Jenggawah	36 567	47 546	1 486	4 416	90 015
Ajung	33 617	45 041	1 327	4 085	84 070
Rambipuji	35 753	46 163	1 590	4 632	88 138
Balung	33 581	43 932	1 740	4 236	83 489
Umbulsari	31 689	42 922	1 540	4 030	80 181
Semboro	20 477	26 259	910	2 708	50 354
Jombang	22 600	30 200	1 093	2 808	56 701
Sumberbaru	49 423	60 711	1 720	5 265	117 119
Tanggul	38 879	49 199	1 531	4 896	94 505
Bangsalsari	49 907	67 852	2 194	6 405	126 358
Panti	26 312	35 726	1 102	3 235	66 375
Sukorambi	16 257	22 924	569	2 130	41 880
Arjasa	16 028	23 513	647	1 965	42 153
Pakusari	17 090	25 658	808	2 448	46 004
Kalisat	30 488	44 332	1 089	4 208	80 117
Ledokombo	25 297	39 815	1 160	3 479	69 751
Sumberjambe	22 943	36 743	926	3 078	63 690
Sukowono	22 060	35 035	654	3 535	61 284
Jelbuk	11 621	19 131	494	1 698	32 944
Kaliwates	55 146	61 326	2 532	6 127	125 131
Sumbersari	56 493	68 530	2 243	6 176	133 442
Patrang	42 694	52 155	1 926	5 345	102 120
Kabupaten Jember	1 026 877	1 386 712	43 313	124 584	2 581 486

Sumber : Dinas Kependudukan dan Pencatatan Sipil Kabupaten Jember

Source : Department of Population and Civil Registration of Jember Regency

4.5 KEMISKINAN DAN PEMBANGUNAN MANUSIA POVERTY AND HUMAN DEVELOPMENT

Tabel 4.4.1 Garis Kemiskinan, Jumlah, dan Persentase Penduduk Miskin di Kabupaten Jember, 2013–2021
Poverty Line, Number, and Percentage of Poor People in Jember Regency, 2013–2021

Tahun Year	Garis Kemiskinan (rupiah/kapita/bulan) <i>Poverty Line</i> (rupiah/capita/month)	Jumlah Penduduk Miskin (ribu) <i>Number of Poor People</i> (thousand)	Persentase Penduduk Miskin <i>Percentage of Poor People</i>
(1)	(2)	(3)	(4)
2013	260 106	278,50	11,68
2014	267 962	270,40	11,28
2015	283 510	269,54	11,22
2016	299 823	265,10	10,97
2017	310 650	266,90	11,00
2018	324 174	243,42	9,98
2019	339 685	226,57	9,25
2020	365 295	247,99	10,09
2021	380 397	257,09	10,41

Catatan/Note: ...

Sumber/Source: .BPS, Survei Sosial Ekonomi Nasional Maret/BPS-Statistics Indonesia, March National Socioeconomic Survey

Tabel 4.4.2 Indeks Kedalaman Kemiskinan dan Indeks Keparahan Kemiskinan di Kabupaten Jember, 2013–2021
Poverty Gap Index and Poverty Severity Index in Jember Regency, 2013–2021

Tahun Year	Indeks Kedalaman Kemiskinan Poverty Gap Index	Indeks Keparahan Kemiskinan Poverty Severity Index
(1)	(2)	(3)
2013	1,25	0,22
2014	1,47	0,31
2015	1,58	0,33
2016	1,33	0,29
2017	1,33	0,28
2018	1,45	0,33
2019	1,22	0,24
2020	1,42	0,31
2021	1,58	0,40

Catatan/Note: ...
 Sumber/Source: ... BPS, Survei Sosial Ekonomi Nasional Maret/BPS-Statistics Indonesia, March National Socioeconomic Survey

Tabel
Table 4.4.3

Banyaknya Desa/Kelurahan dan Jatah Beras Program Raskin (Kg) Menurut Kecamatan di Kabupaten Jember, 2021
The Number of Village, PKS-BBM Family, Rice Allocation Raskin(Kg) By Subdistrict in Jember Regency, 2021

Kecamatan Subdistrict	Jumlah Desa Number of Village	Jatah Beras Raskin (Kg) Rice Allocation Raskin (Kg)	RumahTangga Miskin (RTS-PM) Family Destitute
(1)	(2)	(3)	(4)
Kencong	5	43 420	4 342
Gumuk Mas	8	60 040	6 004
Puger	12	70 310	7 031
Wuluhan	7	76 080	7 608
Ambulu	7	76 370	7 637
Tempurejo	8	92 170	9 217
Silo	9	113 140	11 314
Mayang	7	70 330	7 033
Mumbulsari	7	89 340	8 934
Jenggawah	8	66 280	6 628
Ajung	7	71 670	7 167
Rambipuji	8	57 120	5 712
Balung	8	61 250	6 125
Umbulsari	10	66 680	6 668
Semboro	6	43 040	4 304
Jombang	6	36 500	3 650
Sumberbaru	10	122 540	12 254
Tanggul	8	78 760	7 876
Bangsalsari	11	120 240	12 024
Panti	7	72 390	7 239
Sukorambi	5	41 950	4 195
Arjasa	6	61 960	6 196
Pakusari	7	62 720	6 272
Kalisat	12	120 070	12 007
Ledokombo	10	114 360	11 436
Sumberjambe	9	103 250	10 325
Sukowono	12	114 640	11 464
Jelbuk	6	57 910	5 791
Kaliwates	7	67 360	6 736
Sumbersari	7	57 430	5 743
Patrang	8	90 210	9 021
Kabupaten Jember	248	2 379 530	237 953

Catatan/Note: ...

Sumber/Source: Bulog Divisi Regional XI Kabupaten Jember/ Logistic Bureau Regional Division XI Regency of Jember

**4.5 KRIMINALITAS
CRIME**

Tabel 4.5.1 Banyaknya Narapidana Berdasarkan Putusan Pengadilan Menurut Jenis Hukuman dan Jenis Kelamin di Kabupaten Jember, 2021
The Number of Convict Based on Court Sentence According to Punishment Type and Sex in Jember Regency, 2021

Jenis Hukuman Punishment Type	Laki-Laki/ Male	Perempuan/ Female	Jumlah/ Total
(1)	(2)	(3)	(4)
Penjara > 5 Tahun/ Imprisoned > 5 Year	71	0	71
Penjara 1 - 5 tahun/ Imprisoned 1 - 5 year	90	5	95
Penjara < 1Tahun/ Imprisoned < 1Year	212	10	222
Pidana Kurungan / Fine Substitute	-	-	-
Kabupaten Jember	373	15	388

Sumber : Lembaga Pemasyarakatan Kabupaten Jember.
Source : Correctional Institution Regency of Jember

Tabel
Table 4.5.2

Banyaknya Narapidana Berdasarkan Putusan Pengadilan Menurut Kelompok Usia dan Jenis Kelamin di Kabupaten Jember, 2021
The Number of Convict Based on Court Sentence According to Age Group and Sex in Jember Regency, 2021

Kelompok Usia Age Group	Laki-Laki/ Male	Perempuan/ Female	Jumlah/ Total
(1)	(2)	(3)	(4)
Dewasa/ Adult	290	13	303
Pemuda/ Teen	215	6	221
Anak-anak/ Children	2	0	2
Kabupaten Jember	507	19	526

Sumber : Lembaga Pemasyarakatan Kabupaten Jember.

Source : Correctional Institution Regency of Jember

Tabel
Table 4.5.3

Banyaknya Narapidana dan Pidana Rumah Menurut Jenis Tindak Pidana Bulan Januari di Kabupaten Jember, 2021
The Number of Convict and Home Convict According to Type of Crime in January at Jember Regency, 2021

Jenis Tindak Pidana Type of Case	Laki-Laki / Male	Prrempuan / Female
(1)	(3)	(4)
Politik / Politics	-	-
Terhadap Kepala Negara / Against Head Of State	-	-
Terhadap Kepentingan Umum / Against Public Interest	-	-
Pembakaran/ Burning	-	-
Penyuapan / Bribery	-	-
Mata Uang/ Currency	-	-
Pemalsuan Materai/Surat/Stamp/ Letter Forgery	-	-
Kesusilaan/ Morality	-	-
Penjudian / Gambling	-	-
Penculikan / Kidnapping	-	-
Pembunuhan/ Murder	-	-
Penganiayaan/ Mistreatment	-	-
Pencurian/ Robbery	4	-
Perampokan/ Armed Robbery	-	-
Pemerasan/ Extortion	-	-
Penggelapan/ Blackout	3	-
Penipuan/ Deception	-	-
Perusakan/ Destruction	-	-
Dalam Jabatan/ In Charge	-	-
Penadahan/ Passing on Stolen Goods	-	-
Narkotik/ Narcotics	8	-
Ekonomi / Economic	-	-
Korupsi	-	-
Gelandangan / Vagrant	-	-
Perlindungan Anak	4	-
Laka Lantas	-	-
Tentang Kehutanan	1	-
Kekerasan Dalam Rumah Tangga	-	-
Trafiking	-	-
Kefarmasian/Obat-obatan	1	-
Sajam/Bahan Peledak	-	-
Konservasi Alam	-	-
Pertambangan Batu Bara/Mineral	-	-
Perbuatan Tidak Menyenangkan	-	-
Teroris/Terrorisme	-	-
Jumlah/Total	21	-

Sumber : Lembaga Pemasyarakatan Kabupaten Jember.

Source : Correctional Institution Regency of Jember

Tabel
Table 4.5.4

**Banyaknya Narapidana dan Pidana Rumah Menurut Jenis Tindak Pidana
Bulan Februari di Kabupaten Jember, 2021**
*The Number of Convict and Home Convict According to Type of Crime in
February at Jember Regency, 2021*

Jenis Tindak Pidana Type of Case	Laki-Laki / Male	Prrempuan / Female
(1)	(2)	(3)
Politik / Politics	-	-
Terhadap Kepala Negara / Against Head Of State	-	-
Terhadap Kepentingan Umum / Against Public Interest	-	-
Pembakaran/ Burning	-	-
Penyuapan / Bribery	-	-
Mata Uang/ Currency	-	-
Pemalsuan Materi/Surat/Stamp/ Letter Forgery	-	-
Kesusilaan/ Morality	3	-
Penjudian / Gambling	1	-
Penculikan / Kidnapping	-	-
Pembunuhan/ Murder	14	-
Penganiayaan/ Mistreatment	7	-
Pencurian/ Robbery	27	-
Perampokan/ Armed Robbery	2	-
Pemerasan/ Extortion	2	-
Penggelapan/ Blackout	9	-
Penipuan/ Deception	5	1
Perusakan/ Destruction	-	-
Dalam Jabatan/ In Charge	-	-
Penadahan/ Passing on Stolen Goods	-	-
Narkotik/ Narcotics	156	8
Ekonomi / Economic	-	-
Korupsi	11	-
Gelandangan / Vagrant	-	-
Perlindungan Anak	123	1
Laka Lantas	-	-
Tentang Kehutanan	3	-
Kekerasan Dalam Rumah Tangga	3	-
Trafiking	1	-
Kefarmasian/Obat-obatan	8	-
Sajam/Bahan Peledak	-	-
Konservasi Alam	-	-
Pertambangan Batu Bara/Mineral	-	-
Perbuatan Tidak Menyenangkan	-	-
Terroris/Terrorisme	1	-
Jumlah/Total	376	10

Sumber : Lembaga Pemasyarakatan Kabupaten Jember.

Source : Correctional Institution Regency of Jember

Tabel
Table 4.5.5

Banyaknya Narapidana dan Pidana Rumah Menurut Jenis Tindak Pidana Bulan Maret di Kabupaten Jember, 2021
The Number of Convict and Home Convict According to Type of Crime in March at Jember Regency, 2021

Jenis Tindak Pidana Type of Case	Laki-Laki / Male	Prempuan / Female
(1)	(2)	(3)
Politik / Politics	-	-
Terhadap Kepala Negara / Against Head Of State	-	-
Terhadap Kepentingan Umum / Against Public Interest	-	-
Pembakaran/ Burning	-	-
Penyuapan / Bribery	-	-
Mata Uang/ Currency	-	-
Pemalsuan Materi/Surat/Stamp/ Letter Forgery	-	-
Kesusilaan/ Morality	3	-
Penjudian / Gambling	1	-
Penculikan / Kidnapping	-	-
Pembunuhan/ Murder	15	-
Penganiayaan/ Mistreatment	7	-
Pencurian/ Robbery	3-	-
Perampokan/ Armed Robbery	2	-
Pemerasan/ Extortion	-	-
Penggelapan/ Blackout	13	-
Penipuan/ Deception	7	-
Perusakan/ Destruction	-	-
Dalam Jabatan/ In Charge	-	-
Penadahan/ Passing on Stolen Goods	-	-
Narkotik/ Narcotics	173	10
Ekonomi / Economic	-	-
Korupsi	12	-
Gelandangan / Vagrant	-	-
Perlindungan Anak	123	2
Laka Lantas	1	-
Tentang Kehutanan	4	-
Kekerasan Dalam Rumah Tangga	3	-
Trafiking	1	-
Kefarmasian/Obat-obatan	16	-
Sajam/Bahan Peledak	-	-
Konservasi Alam	-	-
Pertambangan Batu Bara/Mineral	-	-
Perbuatan Tidak Menyenangkan	-	-
Teroris/Terrorisme	1	-
Jumlah/Total	412	12

Sumber : Lembaga Pemasyarakatan Kabupaten Jember.

Source : Correctional Institution Regency of Jember

Tabel
Table 4.5.6

Banyaknya Narapidana dan Pidana Rumah Menurut Jenis Tindak Pidana Bulan April di Kabupaten Jember, 2021
The Number of Convict and Home Convict According to Type of Crime in April at Jember Regency, 2021

Jenis Tindak Pidana Type of Case	Laki-Laki / Male	Prempuan / Female
(1)	(2)	(3)
Politik / Politics	-	-
Terhadap Kepala Negara / Against Head Of State	-	-
Terhadap Kepentingan Umum / Against Public Interest	-	-
Pembakaran/ Burning	-	-
Penyuapan/ Bribery	-	-
Mata Uang/ Currency	2	-
Pemalsuan Materi/Surat/Stamp/ Letter Forgery	-	-
Kesusilaan/ Morality	4	-
Penjudian / Gambling	1	-
Penculikan / Kidnapping	-	-
Pembunuhan/ Murder	15	-
Penganiayaan/ Mistreatment	10	-
Pencurian/ Robbery	35	-
Perampokan/ Armed Robbery	2	-
Pemerasan/ Extortion	-	-
Penggelapan/ Blackout	14	-
Penipuan/ Deception	9	-
Perusakan/ Destruction	-	1
Dalam Jabatan/ In Charge	-	-
Penadahan/ Passing on Stolen Goods	-	-
Narkotik/ Narcotics	179	-
Ekonomi / Economic	-	11
Korupsi	12	-
Gelandangan / Vagrant	-	-
Perlindungan Anak	126	-
Laka Lantas	1	2
Tentang Kehutanan	9	-
Kekerasan Dalam Rumah Tangga	3	-
Trafiking	1	-
Kefarmasian/Obat-obatan	23	-
Sajam/Bahan Peledak	-	-
Konservasi Alam	-	-
Pertambangan Batu Bara/Mineral	-	-
Perbuatan Tidak Menyenangkan	-	-
Teroris/Terrorisme	1	-
Jumlah/Total	447	14

Sumber : Lembaga Pemasyarakatan Kabupaten Jember.

Source : Correctional Institution Regency of Jember

Tabel
Table 4.5.7

Banyaknya Narapidana dan Pidana Rumah Menurut Jenis Tindak Pidana Bulan Mei di Kabupaten Jember, 2021
The Number of Convict and Home Convict According to Type of Crime in May at Jember Regency, 2021

Jenis Tindak Pidana Type of Case	Laki-Laki / Male	Prrempuan / Female
(1)	(2)	(3)
Politik / Politics	-	-
Terhadap Kepala Negara / Against Head Of State	-	-
Terhadap Kepentingan Umum / Against Public Interest	-	-
Pembakaran/ Burning	-	-
Penyuapan / Bribery	-	-
Mata Uang/ Currency	2	-
Pemalsuan Materi/Surat/Stamp/ Letter Forgery	-	-
Kesusilaan/ Morality	4	-
Penjudian / Gambling	1	-
Penculikan / Kidnapping	-	-
Pembunuhan/ Murder	15	-
Penganiayaan/ Mistreatment	17	-
Pencurian/ Robbery	46	1
Perampokan/ Armed Robbery	2	-
Pemerasan/ Extortion	-	-
Penggelapan/ Blackout	15	1
Penipuan/ Deception	16	2
Perusakan/ Destruction	-	-
Dalam Jabatan/ In Charge	-	-
Penadahan/ Passing on Stolen Goods	-	-
Narkotik/ Narcotics	199	12
Ekonomi / Economic	-	-
Korupsi	12	-
Gelandangan / Vagrant	-	-
Perlindungan Anak	131	2
Laka Lantas	1	-
Tentang Kehutanan	1-	-
Kekerasan Dalam Rumah Tangga	5	-
Trafiking	1	-
Kefarmasian/Obat-obatan	29	-
Sajam/Bahan Peledak	-	-
Konservasi Alam	-	-
Pertambangan Batu Bara/Mineral	-	-
Perbuatan Tidak Menyenangkan	-	-
Teroris/Terrorisme	1	-
Jumlah/Total	507	18

Sumber : Lembaga Pemasyarakatan Kabupaten Jember.

Source : Correctional Institution Regency of Jember

Tabel
Table 4.5.8

**Banyaknya Narapidana dan Pidana Rumah Menurut Jenis Tindak Pidana
Bulan Juni di Kabupaten Jember, 2021**
*The Number of Convict and Home Convict According to Type of Crime in Juny at
Jember Regency, 2021*

Jenis Tindak Pidana Type of Case	Laki-Laki / Male	Perempuan / Female
(1)	(2)	(3)
Politik / Politics	-	-
Terhadap Kepala Negara / Against Head Of State	-	-
Terhadap Kepentingan Umum / Against Public Interest	-	-
Pembakaran/ Burning	-	-
Penyuapan/ Bribery	-	-
Mata Uang/ Currency	2	-
Pemalsuan Materi/Surat/Stamp/ Letter Forgery	-	-
Kesusilaan/ Morality	4	-
Penjudian / Gambling	1	-
Penculikan / Kidnapping	-	-
Pembunuhan/ Murder	15	-
Penganiayaan/ Mistreatment	26	-
Pencurian/ Robbery	61	1
Perampokan/ Armed Robbery	3	-
Pemerasan/ Extortion	6	-
Penggelapan/ Blackout	17	2
Penipuan/ Deception	18	2
Perusakan/ Destruction	-	-
Dalam Jabatan/ In Charge	-	-
Penadahan/ Passing on Stolen Goods	5	-
Narkotik/ Narcotics	216	12
Ekonomi / Economic	-	-
Korupsi	12	-
Gelandangan / Vagrant	-	-
Perlindungan Anak	136	2
Laka Lantas	-	-
Tentang Kehutanan	13	-
Kekerasan Dalam Rumah Tangga	5	-
Trafiking	1	-
Kefarmasian/Obat-obatan	45	1
Sajam/Bahan Peledak	-	-
Konservasi Alam	-	-
Pertambangan Batu Bara/Mineral	-	-
Perbuatan Tidak Menyenangkan	-	-
Teroris/Terrorisme	1	-
Jumlah/Total	587	2-

Sumber : Lembaga Pemasyarakatan Kabupaten Jember.

Source : Correctional Institution Regency of Jember

Tabel
Table 4.5.9

**Banyaknya Narapidana dan Pidana Rumah Menurut Jenis Tindak Pidana
Bulan Juli di Kabupaten Jember, 2021**
*The Number of Convict and Home Convict According to Type of Crime in July at
Jember Regency, 2021*

Jenis Tindak Pidana Type of Case	Laki-Laki / Male	Prrempuan / Female
(1)	(2)	(3)
Politik / Politics	-	-
Terhadap Kepala Negara / Against Head Of State	-	-
Terhadap Kepentingan Umum / Against Public Interest	-	-
Pembakaran/ Burning	-	-
Penyuapan/ Bribery	-	-
Mata Uang/ Currency	-	-
Pemalsuan Materi/Surat/Stamp/ Letter Forgery	-	-
Kesusilaan/ Morality	-	-
Penjudian / Gambling	1	-
Penculikan / Kidnapping	-	-
Pembunuhan/ Murder	1	-
Penganiayaan/ Mistreatment	25	-
Pencurian/ Robbery	52	1
Perampokan/ Armed Robbery	6	-
Pemerasan/ Extortion	6	-
Penggelapan/ Blackout	17	2
Penipuan/ Deception	18	2
Perusakan/ Destruction	-	-
Dalam Jabatan/ In Charge	-	-
Penadahan/ Passing on Stolen Goods	7	-
Narkotik/ Narcotics	227	12
Ekonomi / Economic	-	-
Korupsi	12	-
Gelandangan / Vagrant	-	-
Perlindungan Anak	138	-
Laka Lantas	-	-
Tentang Kehutanan	14	-
Kekerasan Dalam Rumah Tangga	5	-
Trafiking	1	-
Kefarmasian/Obat-obatan	54	1
Sajam/Bahan Peledak	1	-
Konservasi Alam	-	-
Pertambangan Batu Bara/Mineral	-	-
Perbuatan Tidak Menyenangkan	-	-
Teroris/Terrorisme	1	-
Lain-lain/ Others	-	-
Jumlah/Total	586	18

Sumber : Lembaga Pemasyarakatan Kabupaten Jember.

Source : Correctional Institution Regency of Jember

Tabel
Table 4.5.10

**Banyaknya Narapidana dan Pidana Rumah Menurut Jenis Tindak Pidana
Bulan Agustus di Kabupaten Jember, 2021**
*The Number of Convict and Home Convict According to Type of Crime in August
at Jember Regency, 2021*

Jenis Tindak Pidana Type of Case	Laki-Laki / Male	Prrempuan / Female
(1)	(2)	(3)
Politik / Politics	-	-
Terhadap Kepala Negara / Against Head Of State	-	-
Terhadap Kepentingan Umum / Against Public Interest	-	-
Pembakaran/ Burning	-	-
Penyuapan / Bribery	-	-
Mata Uang/ Currency	2	-
Pemalsuan Materi/Surat/Stamp/ Letter Forgery	-	-
Kesusilaan/ Morality	4	-
Penjudian / Gambling	1	-
Penculikan / Kidnapping	-	-
Pembunuhan/ Murder	15	-
Penganiayaan/ Mistreatment	38	-
Pencurian/ Robbery	78	2
Perampokan/ Armed Robbery	8	-
Pemerasan/ Extortion	6	-
Penggelapan/ Blackout	19	2
Penipuan/ Deception	18	3
Perusakan/ Destruction	2	-
Dalam Jabatan/ In Charge	-	-
Penadahan/ Passing on Stolen Goods	8	-
Narkotik/ Narcotics	237	12
Ekonomi / Economic	-	-
Korupsi	12	-
Gelandangan / Vagrant	-	-
Perlindungan Anak	144	2
Laka Lantas	-	-
Tentang Kehutanan	18	-
Kekerasan Dalam Rumah Tangga	5	-
Trafiking	1	-
Kefarmasian/Obat-obatan	55	1
Sajam/Bahan Peledak	1	-
Konservasi Alam	-	-
Pertambangan Batu Bara/Mineral	-	-
Perbuatan Tidak Menyenangkan	-	-
Teroris/Terrorisme	1	-
Lain-lain/ Others	-	-
Jumlah/Total	673	22

Sumber : Lembaga Pemasyarakatan Kabupaten Jember.

Source : Correctional Institution Regency of Jember

Tabel
Table 4.5.11

Banyaknya Narapidana dan Pidana Rumah Menurut Jenis Tindak Pidana Bulan September di Kabupaten Jember, 2021
The Number of Convict and Home Convict According to Type of Crime in September at Jember Regency, 2021

Jenis Tindak Pidana Type of Case	Laki-Laki / Male	Prrempuan / Female
(1)	(2)	(3)
Politik / Politics	-	-
Terhadap Kepala Negara / Against Head Of State	-	-
Terhadap Kepentingan Umum / Against Public Interest	-	-
Pembakaran/ Burning	-	-
Penyuapan/ Bribery	-	-
Mata Uang/ Currency	3	-
Pemalsuan Materi/Surat/Stamp/ Letter Forgery	2	-
Kesusilaan/ Morality	5	-
Penjudian / Gambling	1	-
Penculikan / Kidnapping	-	-
Pembunuhan/ Murder	15	-
Penganiayaan/ Mistreatment	49	-
Pencurian/ Robbery	90	2
Perampokan/ Armed Robbery	8	-
Pemerasan/ Extortion	6	-
Penggelapan/ Blackout	19	3
Penipuan/ Deception	19	5
Perusakan/ Destruction	2	-
Dalam Jabatan/ In Charge	-	-
Penadahan/ Passing on Stolen Goods	11	-
Narkotik/ Narcotics	256	15
Ekonomi / Economic	-	-
Korupsi	15	-
Gelandangan / Vagrant	-	-
Perlindungan Anak	147	1
Laka Lantas	-	-
Tentang Kehutanan	23	-
Kekerasan Dalam Rumah Tangga	5	-
Trafiking	1	-
Kefarmasian/Obat-obatan	84	1
Sajam/Bahan Peledak	3	-
Konservasi Alam	-	-
Pertambangan Batu Bara/Mineral	-	-
Perbuatan Tidak Menyenangkan	-	-
Teroris/Terrorisme	1	-
Lain-lain/ Others	-	-
Jumlah/Total	765	27

Sumber : Lembaga Pemasyarakatan Kabupaten Jember.

Source : Correctional Institution Regency of Jember

Tabel
Table 4.5.12

Banyaknya Narapidana dan Pidana Rumah Menurut Jenis Tindak Pidana Bulan Oktober di Kabupaten Jember, 2021
The Number of Convict and Home Convict According to Type of Crime in October at Jember Regency, 2021

Jenis Tindak Pidana Type of Case	Laki-Laki / Male	Prrempuan / Female
(1)	(2)	(3)
Politik / Politics	-	-
Terhadap Kepala Negara / Against Head Of State	-	-
Terhadap Kepentingan Umum / Against Public Interest	-	-
Pembakaran/ Burning	-	-
Penyuapan/ Bribery	-	-
Mata Uang/ Currency	3	-
Pemalsuan Materi/Surat/Stamp/ Letter Forgery	2	-
Kesusilaan/ Morality	5	-
Penjudian / Gambling	5	-
Penculikan / Kidnapping	-	-
Pembunuhan/ Murder	15	-
Penganiayaan/ Mistreatment	54	1
Pencurian/ Robbery	101	2
Perampokan/ Armed Robbery	8	-
Pemerasan/ Extortion	8	-
Penggelapan/ Blackout	2-	4
Penipuan/ Deception	22	6
Perusakan/ Destruction	2	-
Dalam Jabatan/ In Charge	-	-
Penadahan/ Passing on Stolen Goods	14	-
Narkotik/ Narcotics	263	15
Ekonomi / Economic	-	-
Korupsi	15	-
Gelandangan / Vagrant	-	-
Perlindungan Anak	145	2
Laka Lantas	-	-
Tentang Kehutanan	25	-
Kekerasan Dalam Rumah Tangga	5	-
Trafiking	1	-
Kefarmasian/Obat-obatan	89	2
Sajam/Bahan Peledak	4	-
Konservasi Alam	-	-
Pertambangan Batu Bara/Mineral	-	-
Perbuatan Tidak Menyenangkan	-	-
Teroris/Terrorisme	1	-
Lain-lain/ Others	-	-
Jumlah/Total	807	32

Sumber : Lembaga Pemasyarakatan Kabupaten Jember.

Source : Correctional Institution Regency of Jember

Tabel
Table 4.5.13

Banyaknya Narapidana dan Pidana Rumah Menurut Jenis Tindak Pidana Bulan November di Kabupaten Jember, 2021
The Number of Convict and Home Convict According to Type of Crime in Nopember at Jember Regency, 2021

Jenis Tindak Pidana Type of Case	Laki-Laki / Male	Prrempuan / Female
(1)	(2)	(3)
Politik / Politics	-	-
Terhadap Kepala Negara / Against Head Of State	-	-
Terhadap Kepentingan Umum / Against Public Interest	-	-
Pembakaran/ Burning	-	-
Penyuapan/ Bribery	-	-
Mata Uang/ Currency	3	-
Pemalsuan Materi/Surat/Stamp/ Letter Forgery	2	-
Kesusilaan/ Morality	5	-
Penjudian / Gambling	5	-
Penculikan / Kidnapping	-	-
Pembunuhan/ Murder	15	-
Penganiayaan/ Mistreatment	55	1
Pencurian/ Robbery	106	2
Perampokan/ Armed Robbery	8	-
Pemerasan/ Extortion	8	-
Penggelapan/ Blackout	20	4
Penipuan/ Deception	23	6
Perusakan/ Destruction	2	-
Dalam Jabatan/ In Charge	-	-
Penadahan/ Passing on Stolen Goods	14	-
Narkotik/ Narcotics	267	15
Ekonomi / Economic	-	-
Korupsi	15	-
Gelandangan / Vagrant	-	-
Perlindungan Anak	154	2
Laka Lantas	-	-
Tentang Kehutanan	25	-
Kekerasan Dalam Rumah Tangga	5	-
Trafiking	1	-
Kefarmasian/Obat-obatan	90	2
Sajam/Bahan Peledak	4	-
Konservasi Alam	-	-
Pertambangan Batu Bara/Mineral	-	-
Perbuatan Tidak Menyenangkan	-	-
Teroris/Terrorisme	1	-
Lain-lain/ Others	-	-
Jumlah/Total	828	32

Sumber : Lembaga Pemasyarakatan Kabupaten Jember.
Source : Correctional Institution Regency of Jember

Tabel
Table 4.5.14

Banyaknya Narapidana dan Pidana Rumah Menurut Jenis Tindak Pidana Bulan Desember di Kabupaten Jember, 2021
The Number of Convict and Home Convict According to Type of Crime in December at Jember Regency, 2021

Jenis Tindak Pidana Type of Case	Laki-Laki / Male	Prrempuan / Female
(1)	(2)	(3)
Politik / Politics	-	-
Terhadap Kepala Negara / Against Head Of State	-	-
Terhadap Kepentingan Umum / Against Public Interest	-	-
Pembakaran/ Burning	-	-
Penyuapan / Bribery	-	-
Mata Uang/ Currency	3	-
Pemalsuan Materi/Surat/Stamp/ Letter Forgery	2	-
Kesusilaan/ Morality	2	-
Penjudian / Gambling	5	-
Penculikan / Kidnapping	-	-
Pembunuhan/ Murder	15	-
Penganiayaan/ Mistreatment	53	1
Pencurian/ Robbery	92	2
Perampokan/ Armed Robbery	8	-
Pemerasan/ Extortion	7	-
Penggelapan/ Blackout	20	4
Penipuan/ Deception	18	6
Perusakan/ Destruction	2	-
Dalam Jabatan/ In Charge	-	-
Penadahan/ Passing on Stolen Goods	14	-
Narkotik/ Narcotics	123	7
Ekonomi / Economic	-	-
Korupsi	6	-
Gelandangan / Vagrant	-	-
Perlindungan Anak	37	1
Laka Lantas	-	-
Tentang Kehutanan	23	-
Kekerasan Dalam Rumah Tangga	2	-
Trafiking	-	-
Kefarmasian/Obat-obatan	84	2
Sajam/Bahan Peledak	4	-
Konservasi Alam	-	-
Pertambangan Batu Bara/Mineral	-	-
Perbuatan Tidak Menyenangkan	-	-
Teroris/Terrorisme	-	-
Lain-lain/ Others	-	-
Jumlah/Total	520	23

Sumber : Lembaga Pemasyarakatan Kabupaten Jember.

Source : Correctional Institution Regency of Jember

Tabel
Table 4.5.15

Banyaknya Narapidana dan Tahanan Menurut Jenis Kelamin, 2021
The Number of Convict and Inhabitant According to Type of Sex, 2021

Jenis Tindak Pidana <i>Type of Case</i>	Laki-Laki <i>Male</i>	Perempuan <i>Female</i>	Jumlah <i>Total</i>
(1)	(2)	(3)	(4)
Kemanan Negara/ Makar/ Politik	-	-	-
Terhadap Kepala Negara	-	-	-
Terhadap Ketertiban	-	-	-
Pembakaran/ Burning	-	-	-
Penyuapan / Bribery	-	-	-
Mata Uang/ Currency	4	-	4
Pemalsuan Materi/Surat/Stamp/ Letter Forgery	-	-	-
Kesusilaan/ Morality	5	-	5
Penjudian / Gambling	4	-	4
Penculikan / Kidnapping	-	-	-
Pembunuhan/ Murder	15	-	15
Penganiayaan/ Mistreatment	65	2	67
Pencurian/ Robbery	111	2	113
Perampokan/ Armed Robbery	8	-	8
Pemerasan/Mengancam/ Extortion	-	-	-
Penggelapan/ Blackout	21	-	21
Penipuan/ Deception	25	7	32
Deserse	-	-	-
Perbankan	-	-	-
Penadahan/ Passing on Stolen Goods	18	-	18
Migas	-	-	-
Subversi	-	-	-
Narkotika	277	15	292
Korupsi	16	-	16
Kepabeanaan	-	-	-
KUHP/ Pidana/ Kriminal (umum)	-	-	-
Kenakalan	-	-	-
Lain-lain	-	-	-
Psikotropika	-	-	-
Senjata Tajam/ Senjata Api/ Bahan Peledak	4	-	4
Teroris	1	-	1
Kekerasan terhadap Wanita & Anak	-	-	6
Perlindungan Anak	154	2	156
	-	-	-

Lanjutan Tabel/*Continued Table* 4.5.15

Jenis Tindak Pidana <i>Type of Case</i>	Laki-Laki <i>Male</i>	Perempuan <i>Female</i>	Jumlah <i>Total</i>
(1)	(2)	(3)	(4)
Perikanan	-	-	-
Kehutanan	25	-	25
Hak Cipta	-	-	-
Kekerasan dalam Rumah Tangga	6	-	6
Cukai	1	-	1
Pencucian Uang	1	-	1
Pelanggaran Lalu Lintas	5	-	5
Dalam Jabatan	-	-	-
Keimigrasian	-	-	-
Perlindungan Konsumen	-	-	-
Kesehatan	91	2	11
Penggandaan	-	-	-
Human Trafficking	1	-	1
Pembalakan Liar	-	-	-
HAM Berat	-	-	-
Terorganisasi Lainnya	-	-	-
Merusak Barang	-	-	-
Pornografi	1	-	1
Penagihan Pajak dengan Surat Paksa	-	-	-
Jumlah/Total	859	30	813

Sumber : Lembaga Pemasyarakatan Kabupaten Jember.

Source : *Correctional Institution Regency of Jember*

Tabel
Table 4.5.16

Banyaknya Narapidana dan Tahanan Menurut Jenis Tindak Pidana, 2021
The Number of Convict and Inhabitant According to Type of Crime, 2021

Jenis Tindak Pidana Type of Case	Narapidana Convict	Tahanan Captive	Pidana Rumah House Criminal	Jumlah Total
(1)	(2)	(3)	(4)	(5)
Kemanan Negara/ Makar/ Politik	-	-	-	-
Terhadap Kepala Negara	-	-	-	-
Terhadap Ketertiban	-	-	-	-
Pembakaran/ Burning	-	-	-	-
Penyuapan / Bribery	-	-	-	-
Mata Uang/ Currency	2	2	-	4
Pemalsuan Materi/Surat/Stamp/ Letter Forgery	-	-	-	-
Kesusilaan/ Morality	4	1	-	5
Penjudian / Gambling	-	4	-	4
Penculikan / Kidnapping	-	-	-	-
Pembunuhan/ Murder	15	-	-	15
Penganiayaan/ Mistreatment	39	28	-	67
Percurian/ Robbery	76	37	-	113
Perampokan/ Armed Robbery	-	-	-	-
Pemerasan/Mengancam/ Extortion	-	-	-	-
Penggelapan/ Blackout	17	4	-	21
Penipuan/ Deception	21	11	-	32
Deserse	-	-	-	-
Perbankan	-	-	-	-
Penadahan/ Passing on Stolen Goods	8	1-	-	18
Migas	-	-	-	-
Subversi	-	-	-	-
Narkotika	237	55	-	292
Korupsi	14	2	-	16
Kepabeanan	-	-	-	-
KUHP/ Pidana/ Kriminal (umum)	-	-	-	-
Kenakalan	-	-	-	-
Lain-lain	-	-	-	-
Psikotropika	-	-	-	-
Senjata Tajam/ Senjata Api/ Bahan Peledak	-	4	-	4
Teroris	1	-	-	1
Kekerasan terhadap Wanita & Anak	-	-	-	-
Perlindungan Anak	134	22	-	156

Lanjutan Tabel/*Continued Table* 4.5.16

Jenis Tindak Pidana <i>Type of Case</i>	Narapidana <i>Convict</i>	Tahanan <i>Captive</i>	Pidana Rumah <i>House Criminal</i>	Jumlah <i>Total</i>
(1)	(2)	(3)	(4)	(5)
Perikanan	-	-	-	-
Kehutanan	14	11	-	25
Hak Cipta	-	-	-	-
Kekerasan dalam Rumah Tangga	5	1	-	6
Cukai	-	-	-	-
Pencucian Uang	1	-	-	1
Pelanggaran Lalu Lintas	2	3	-	5
Dalam Jabatan	-	-	-	-
Keimigrasian	-	-	-	-
Perlindungan Konsumen	-	-	-	-
Kesehatan	60	33	-	93
Penggandaan	-	-	-	-
Human Trafficking	1	-	-	1
Pembalakan Liar	-	-	-	-
HAM Berat	-	-	-	-
Terorganisasi Lainnya	-	-	-	-
Merusak Barang	-	-	-	-
Pornografi	-	1	-	1
Penagihan Pajak dengan Surat Paksa	-	-	-	-
Jumlah/Total	651	229	-	880

Sumber : Lembaga Pemasyarakatan Kabupaten Jember.

Source : *Correctional Institution Regency of Jember*

Tabel
Table 4.5.17

Banyaknya Narapidana Berdasarkan Putusan Pengadilan Menurut Bulan dan Jenis Tindak Pidana, 2021
The Number of Convict Based on Court Sentence According to Month and Type of Crime, 2021

Jenis Tindak Pidana <i>Type of Case</i>	Kejahatan <i>Crime</i>		Pelanggaran <i>Violation</i>	
	Laki-Laki <i>Male</i>	Perempuan <i>Female</i>	Laki-Laki <i>Male</i>	Perempuan <i>Female</i>
(1)	(2)	(3)	(4)	(5)
Januari / January	13	-	-	-
Februari / February	29	5	-	-
Maret / March	27	1	-	-
April / April	16	1	-	-
Mei / May	17	1	-	-
Juni / June	24	-	-	-
Juli / July	21	-	-	-
Agustus / August	35	4	-	-
September / September	75	2	-	-
Oktober / October	67	2	-	-
November / November	53	-	-	-
Desember / December	26	3	-	-
Jumlah/Total	403	19	-	-

Sumber : Lembaga Pemasyarakatan Kabupaten Jember.

Source : Correctional Institution Regency of Jember

2021

05

Pertanian, Kehutanan, Peternakan, dan Perikanan

Agriculture, Forestry, Livestock, and Fishery

**Produksi Perkebunan menurut Jenis
Tanaman di Kabupaten Jember (ton), 2021**

KOPI 9.089,10



KELAPA 34.070,5



KAKAO 6,75



TEBU 38.992,83



TEMBAKAU 24.331,80



PENJELASAN TEKNIS

TECHNICAL NOTES

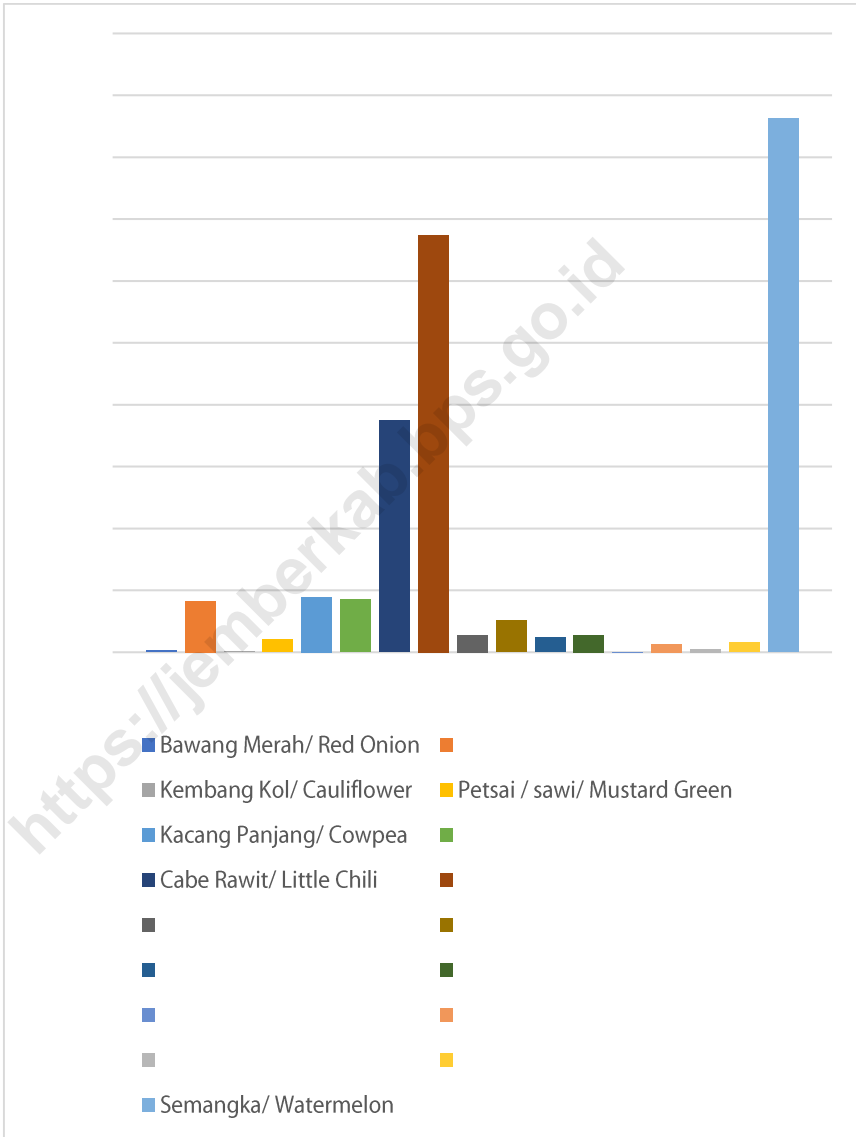
- | | |
|---|--|
| <ol style="list-style-type: none"> 1. Data Pertanian Tanaman Pangan yang tercakup pada bab ini diperoleh dari Dinas Pertanian Tanaman Pangan (Diperta) Kabupaten Jember. Data yang tersaji meliputi luas panen, rata-rata produksi, dan total produksi untuk tanaman padi dan palawija, sayur-sayuran, bumbu dapur/empon-empon dan buah-buahan. Beberapa data disajikan menurut jenis tanamannya yang dirinci menurut kecamatan. 2. Data perkebunan yang diperoleh dari Dinas Kehutanan dan Perkebunan Kabupaten Jember menyajikan data produk utama perkebunan daerah ini yaitu tembakau perkebunan rakyat dengan berbagai jenisnya. Di samping tanaman perkebunan lainnya antara lain kelapa, kopi, lada, cengkeh, kapuk, panili, pinang, jambu mete, dan tebu. Adapun data yang tercakup meliputi luas panen, rata-rata produksi, dan total produksi yang dirinci menurut kecamatan. 3. Data kehutanan yang bersumber dari Perum Perhutani/Kesatuan Pemangku Hutan (KPH) Jember meliputi realisasi penjualan hasil hutan dan produksi hasil hutan menurut jenis produksi tanaman kehutanan. Selain itu disajikan pula luas hutan menurut fungsinya yang dirinci menjadi hutan lindung, hutan produksi, dan hutan suaka/ wisata. 4. Data peternakan yang tersaji meliputi data populasi ternak dan unggas, pemotongan ternak, dan | <ol style="list-style-type: none"> 1. <i>The data of Foodstuff Agriculture included in this chapter is obtained from Foodstuff and Agriculture Service (DIPERTA) of Jember Regency. The data presented includes area of harvesting, average production, and total production of rice and palawija, vegetables, spices and fruits. Some data are presented by type of plant in every subdistrict.</i> 2. <i>The data of plantation Forestry and Plantation Service of Jember Regency presents the main products of plantation including tobacco in various types. The other products are coconut, coffee, pepper, kapok, vanilla, areca nut, cashew fruit and sugar cane. Presented also is the data of area of harvesting, average production, and total production by subdistrict.</i> 3. <i>The data of forestry from Forestry Public Company KPH Jember includes realization of forest product and forest production sale. Presented also the forest area by its function classified into protected forest, production forest and national park.</i> 4. <i>The data of livestock presented includes the population of livestock and birds, slaughter, and number of</i> |
|---|--|

banyaknya ternak yang dikirim dan diterima dari daerah lain yang dirinci menurut jenis ternak dan kecamatan. Di samping itu tersaji juga data produksi daging, susu, kulit, dan telur.

livestock sent and received to and from other regions according type of livestock and subdistrict. Besides, presented also is the data of meat, dairy, leather and egg production.

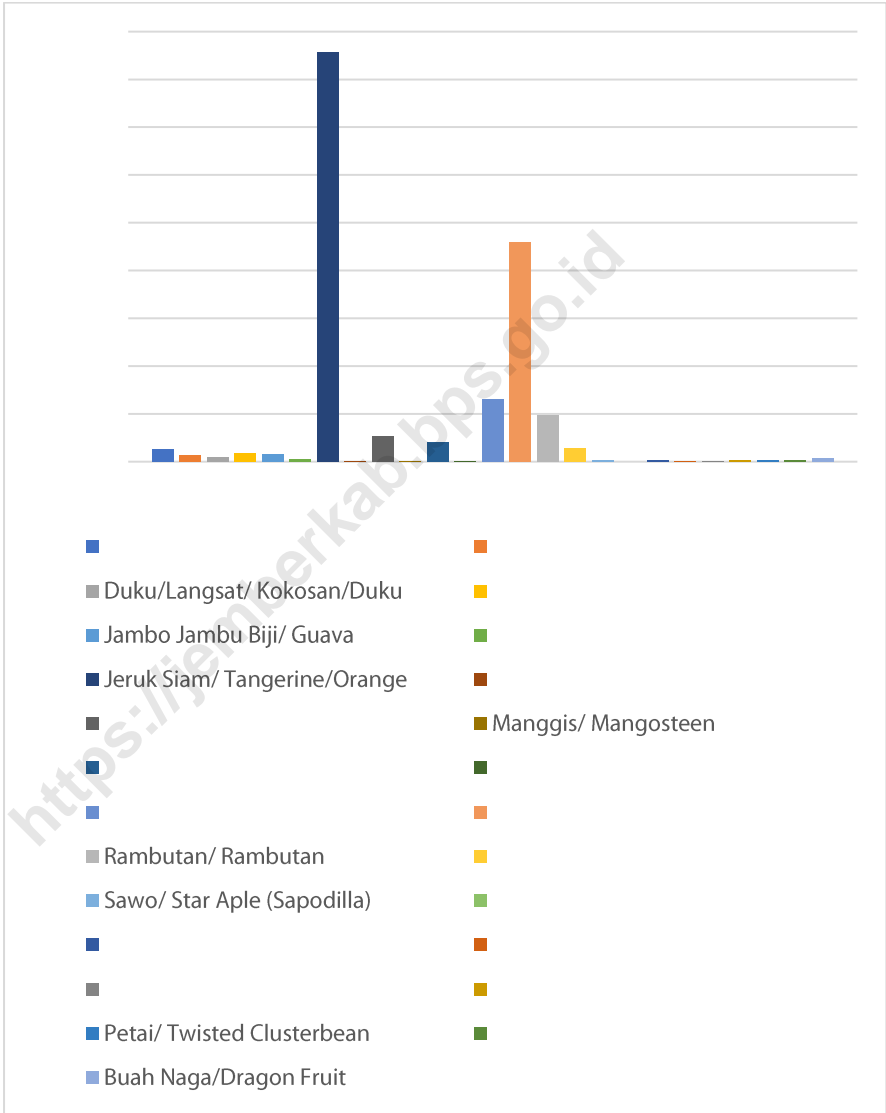
<https://jemberkab.bps.go.id>

Gambar 5.1 **Produksi Tanaman Sayuran 2021**
Figures 5.1 **Vegetables Production In 2021**



Sumber/Source : Dinas Tanaman Pangan , Hortikultura dan Perkebunan Kabupaten Jember/Departement of Crops, Horticulture and Plantation Service Regency of Jember

Gambar 5.2 **Produksi Buah - Buahan 2021**
Figures **Fruits Production In 2021**



sumber/source : Dinas Tanaman Pangan , Hortikultura dan Perkebunan Kabupaten Jember/Department of Crops, Horticulture and Plantation Service Regency of Jember

5.1 **TANAMAN PANGAN**
FOOD CROPS

Tabel 5.1.1 **Luas Panen Rata-rata Produksi dan Total Produksi Padi Menurut Kecamatan di Kabupaten Jember, 2021**
Harvested Area Productivity and Total Production of Paddy by Subdistrict in Jember Regency, 2021

Kecamatan Subdistrict	Luas Panen Area of Harvesting (Ha.)	Produktifitas Productivity (Kw/Ha)	Produksi Production (Ton)
(1)	(2)	(3)	(4)
Kencong	7 344	65,59	48 173
Gumukmas	6 935	62,95	43 655
Puger	5 736	67,42	38 677
Wuluhan	4 957	71,94	35 661
Ambulu	3 695	68,27	25 221
Tempurejo	3 749	66,43	24 908
Silo	4 429	54,63	24 195
Mayang	4 978	61,22	30 476
Mumbulsari	6 159	57,13	35 187
Jenggawah	6 943	65,19	45 265
Ajung	7 746	61,61	47 722
Rambipuji	5 718	62,58	35 785
Balung	5 446	67,61	36 816
Umbulsari	3 525	58,77	20 712
Semboro	4 097	58,87	24 122
Jombang	5 607	63,53	35 626
Sumberbaru	8 466	59,83	50 650
Tanggul	6 025	55,93	33 697
Bangsalsari	8 312	60,61	50 376
Panti	6 018	60,78	36 576
Sukorambi	3 317	55,60	18 445
Arjasa	3 296	52,82	17 410
Pakusari	3 422	59,95	20 514
Kalisat	4 228	60,48	25 570
Ledokombo	7 927	56,79	45 020
Sumberjambe	4 630	57,43	26 591
Sukowono	4 692	56,40	26 467
Jelbuk	2 638	56,04	14 785
Kaliwates	1 572	58,46	9 188
Sumbersari	2 616	57,21	14 969
Patrang	3 373	57,87	19 522
Kabupaten Jember	157 596	61,04	961 977

Sumber/Source : Dinas Tanaman Pangan, Hortikultura dan Perkebunan Kabupaten Jember/Departement of Crops, Horticulture and Plantation Service Regency of Jember

Tabel
Table 5.1.2

Produksi Jagung dan Kedelai Menurut Kecamatan di Kabupaten Jember, 2021

Production of Maize and Soybeans by Subdistrict in Jember Regency, 2021

Kecamatan Subdistrict	Produksi Jagung Maize Production (Ton)	Produksi Kedelai Soybeans Production (Ton)
(1)	(2)	(3)
Kencong	22 722	250,20
Gemukmas	51 275	-
Puger	35 428	3,52
Wuluhan	49 456	-
Ambulu	33 961	-
Tempurejo	48 296	-
Silo	18 708	-
Mayang	7 620	-
Mumbulsari	3 929	-
Jenggawah	20 640	18,16
Ajung	10 198	33,23
Rambipuji	10 802	34,80
Balung	19 468	32,25
Umbulsari	2 527	616,45
Semoro	1 553	3,16
Jombang	2 790	526,72
Sumberbaru	5 539	-
Tanggul	3 193	-
Bangsalsari	6 481	4 986,59
Panti	7 473	-
Sukorambi	2 188	8,21
Arjasa	3 287	-
Pakusari	3 175	-
Kalisat	6 733	-
Ledokombo	2 605	-
Sumberjambe	4 383	-
Sukowono	357	-
Jelbuk	6 173	-
Kaliwates	1 221	-
Sumbersari	2 495	-
Patrang	5 394	-
Kabupaten Jember	400 068	6 513,29

Sumber/Source : Dinas Tanaman Pangan, Hortikultura dan Perkebunan Kabupaten Jember/Departement of Crops, Horticulture and Plantation Service Regency of Jember

Tabel
Table 5.1.3

Rekapitulasi Luas Tanam Tanaman Pangan Utama di Kabupaten Jember, 2017 - 2021
Recapitulation of Main Crop Planting Area in Jember Regency, 2017 - 2021

Uraian Description	2017	2018	2019	2020	2021
(1)	(2)	(3)	(4)	(5)	(6)
Padi					
1. Luas Tanam (Ha.)	165 697	162 867
2. Luas Panen (Ha.)	166 081	164 371	157 344	160 347	157.596
3 Produktivitas (Ku/Ha.)	59,16	58,44	63,42	61,86	61,04
4. Produksi (Ton)	960 602	960 602	997 838	991 892	961.977
Jagung					
1. Luas Tanam (Ha.)	65 687	61 078
2. Luas Panen (Ha.)	65 227	60 749	60 669	65 633	64.489
3 Produktivitas (Ku/Ha.)	57,78	58,65	61,91	62,65	62,03691068
4. Produksi (Ton)	370 973	356 269	375 607	411 168	400.068
Kedelai					
1. Luas Tanam (Ha.)	7 700	5 615
2. Luas Panen (Ha.)	7 695	5 570	5 125	4 392	3.666
3 Produktivitas (Ku/Ha.)	25,50	24,93	24,43	17,62	1,776461941
4. Produksi (Ton)	19 164	13 886	12 521	7 737	6.513
Kacang Tanah					
1. Luas Tanam (Ha.)	1 583	1 575
2. Luas Panen (Ha.)	1 570	1 584	566	1 590	2.116
3 Produktivitas (Ku/Ha.)	33,90	11,92	11,93	11,31	2,048095851
4. Produksi (Ton)	5 240	1 888	675	1 799	4.334
Ubi Kayu					
1. Luas Tanam (Ha.)	1 065	607
2. Luas Panen (Ha.)	1 058	795	904	542	664
3 Produktivitas (Ku/Ha.)	192,60	177,42	168,36	175,17	24,08003021
4. Produksi (Ton)	20 377	14 105	15 220	9 492	15.995
Ubi Jalar					
1. Luas Tanam (Ha.)	205	132
2. Luas Panen (Ha.)	224	153	153	87	109
3 Produktivitas (Ku/Ha.)	230,01	173,53	165,62	281,96	25,59633028
4. Produksi (Ton)	5 135	2 655	2 534	2 453	2.790
Kabupaten Jember					

Sumber/Source : Dinas Tanaman Pangan, Hortikultura dan Perkebunan Kabupaten Jember/Departement of Crops, Horticulture and Plantation Service Regency of Jember

Tabel
Table 5.1.4

Luas Panen Rata-rata Produksi dan Total Produksi Jagung Menurut Kecamatan di Kabupaten Jember, 2021
Harvested Area Productivity and Total Production of Maize by Subdistrict in Jember Regency, 2021

Kecamatan Subdistrict	Luas Panen Area of Harvesting (Ha.)	Produktifitas Productivity (Kw/Ha)	Produksi Production (Ton)
(1)	(2)	(3)	(4)
Kencong	3 766	60,34	22 722
Gumukmas	7 038	72,86	51 275
Puger	5 556	63,76	35 428
Wuluhan	7 424	66,62	49 456
Ambulu	5 567	61,00	33 961
Tempurejo	7 770	62,15	48 296
Silo	3 065	61,03	18 708
Mayang	1 437	53,02	7 620
Mumbulsari	762	51,56	3 929
Jenggawah	3 279	62,94	20 640
Ajung	1 684	60,58	10 198
Rambipuji	1 794	60,21	10 802
Balung	3 335	58,38	19 468
Umbulsari	520	48,60	2 527
Sembo	279	55,76	1 553
Jombang	458	60,87	2 790
Sumberbaru	965	57,39	5 539
Tanggul	542	58,86	3 193
Bangsalsari	1 127	57,51	6 481
Panti	1 325	56,38	7 473
Sukorambi	394	55,54	2 188
Arjasa	571	57,53	3 287
Pakusari	545	58,30	3 175
Kalisat	1 176	57,25	6 733
Ledokombo	452	57,63	2 605
Sumberjambe	778	56,33	4 383
Sukowono	65	55,16	357
Jelbuk	1 091	56,57	6 173
Kaliwates	230	53,16	1 221
Sumbersari	433	57,62	2 495
Patrang	1 061	50,84	5 394
Kabupaten Jember	64 489	62,04	400 068

Sumber/Source : Dinas Tanaman Pangan, Hortikultura dan Perkebunan Kabupaten Jember/Departement of Crops, Horticulture and Plantation Service Regency of Jember

Tabel
Table 5.1.5

Luas Panen Rata-rata Produksi dan Total Produksi Kedelai Menurut Kecamatan di Kabupaten Jember, 2021
Harvested Area Productivity and Total Production of Soybeans by Subdistrict in Jember Regency, 2021

Kecamatan Subdistrict	Luas Panen Area of Harvesting (Ha.)	Produktifitas Productivity (Kw/Ha)	Produksi Production (Ton)
(1)	(2)	(3)	(4)
Kencong	139	18,00	250,20
Gumukmas	-	-	-
Puger	2	18,00	3,52
Wuluhan	-	-	-
Ambulu	-	-	-
Tempurejo	-	-	-
Silo	-	-	-
Mayang	-	-	-
Mumbulsari	-	-	-
Jenggawah	11	16,89	18,16
Ajung	20	17,00	33,23
Rambipuji	20	17,80	34,80
Balung	22	15,00	32,25
Umbulsari	366	16,86	616,45
Sembo	2	16,17	3,16
Jombang	310	17,00	526,72
Sumberbaru	-	-	-
Tanggul	-	-	-
Bangsalsari	2 771	18,00	4 986,59
Panti	-	-	-
Sukorambi	6	14,00	8,21
Arjasa	-	-	-
Pakusari	-	-	-
Kalisat	-	-	-
Ledokombo	-	-	-
Sumberjambe	-	-	-
Sukowono	-	-	-
Jelbuk	-	-	-
Kaliwates	-	-	-
Sumbersari	-	-	-
Patrang	-	-	-
Kabupaten Jember	3 666	1,77	6 513,29

Sumber/Source : Dinas Tanaman Pangan, Hortikultura dan Perkebunan Kabupaten Jember/Departement of Crops, Horticulture and Plantation Service Regency of Jember

Tabel 5.1.6 Luas Panen Rata-rata Produksi dan Total Produksi Kacang Tanah Menurut Kecamatan di Kabupaten Jember, 2021
Harvested Area Productivity and Total Production of Peanuts by Subdistrict in Jember Regency, 2021

Kecamatan Subdistrict	Luas Panen Area of Harvesting (Ha.)	Produktifitas Productivity (Kw/Ha)	Produksi Production (Ton)
(1)	(2)	(3)	(4)
Kencong	-	-	-
Gumukmas	4	15,00	6
Puger	-	-	-
Wuluhan	-	-	-
Ambulu	5	11,90	6
Tempurejo	3	12,50	4
Silo	73	11,25	82
Mayang	17	11,60	20
Mumbulsari	-	-	-
Jenggawah	1	12,20	1
Ajung	10	13,00	13
Rambipuji	1	30,00	3
Balung	-	12,20	-
Umbulsari	-	12,30	-
Semoro	9	12,00	11
Jombang	-	-	-
Sumberbaru	75	11,70	88
Tanggul	1 258	20,00	2 516
Bangsalsari	416	30,00	1 247
Panti	8	10,90	9
Sukorambi	22	12,00	26
Arjasa	84	15,00	126
Pakusari	-	-	-
Kalisat	18	20,50	36
Ledokombo	-	-	-
Sumberjambe	-	-	-
Sukowono	1	10,00	1
Jelbuk	109	12,40	135
Kaliwates	-	-	-
Sumbersari	-	-	-
Patrang	4	15,00	6
Kabupaten Jember	2 116	15,00	4 334

Sumber/Source : Dinas Tanaman Pangan, Hortikultura dan Perkebunan Kabupaten Jember/Departement of Crops, Horticulture and Plantation Service Regency of Jember

Tabel
Table 5.1.7

Luas Panen Rata-rata Produksi dan Total Produksi Ubi Kayu Menurut Kecamatan di Kabupaten Jember, 2021
Harvested Area Productivity and Total Production of Cassavas by Subdistrict in Jember Regency, 2021

Kecamatan Subdistrict	Luas Panen Area of Harvesting (Ha.)	Produktifitas Productivity (Kw/Ha)	Produksi Production (Ton)
(1)	(2)	(3)	(4)
Kencong	-	-	-
Gumukmas	6	160	96
Puger	-	-	-
Wuluhan	-	-	-
Ambulu	26	170	442
Tempurejo	-	-	-
Silo	79	450	3 555
Mayang	69	174	1 201
Mumbulsari	-	-	-
Jenggawah	11	156	172
Ajung	24	400	960
Rambipuji	5	170	85
Balung	3	166	50
Umbulsari	-	-	-
Semboro	33	260	868
Jombang	-	-	-
Sumberbaru	142	220	3 122
Tanggul	-	-	-
Bangsalsari	-	-	-
Panti	7	165	116
Sukorambi	60	166	996
Arjasa	37	144	533
Pakusari	-	-	-
Kalisat	12	156	187
Ledokombo	3	181	54
Sumberjambe	13	300	390
Sukowono	56	160	896
Jelbuk	22	176	387
Kaliwates	-	-	-
Sumbersari	-	-	-
Patrang	56	337	1 887
Kabupaten Jember	664	240,80	15 995

Sumber/Source: Dinas Tanaman Pangan, Hortikultura dan Perkebunan Kabupaten Jember/Departement of Crops, Horticulture and Plantation Service Regency of Jember

Tabel
Table 5.1.8

Luas Panen Rata-rata Produksi dan Total Produksi Ubi Jalar Menurut Kecamatan di Kabupaten Jember, 2021
Harvested Area Productivity and Total Production of Sweet Potatoes by Subdistrict in Jember Regency, 2021

Kecamatan Subdistrict	Luas Panen Area of Harvesting (Ha.)	Produktifitas Productivity (Kw/Ha)	Produksi Production (Ton)
(1)	(2)	(3)	(4)
Kencong	-	-	-
Gumukmas	-	-	-
Puger	-	-	-
Wuluhan	-	-	-
Ambulu	15	180,00	270
Tempurejo	-	-	-
Silo	-	-	-
Mayang	19	175,78	334
Mumbulsari	-	-	-
Jenggawah	-	-	-
Ajung	8	180,00	144
Rambipuji	-	-	-
Balung	-	-	-
Umbulsari	-	-	-
Sembo	18	215,00	387
Jombang	-	-	-
Sumberbaru	-	-	-
Tanggul	-	-	-
Bangsalsari	-	-	-
Panti	33	407,87	1.346
Sukorambi	-	-	-
Arjasa	-	-	-
Pakusari	-	-	-
Kalisat	4	122,50	49
Ledokombo	-	-	-
Sumberjambe	-	-	-
Sukowono	-	-	-
Jelbuk	-	-	-
Kaliwates	-	-	-
Sumbersari	1	260	26
Patrang	11	212,72	234
Kabupaten Jember	109	255,96	2 790

Sumber/Source : Dinas Tanaman Pangan, Hortikultura dan Perkebunan Kabupaten Jember/Departement of Crops, Horticulture and Plantation Service Regency of Jember

5.2 HORTIKULTURA

HORTICULTURE

Tabel 5.2.1 Luas Panen Tanaman Sayuran Menurut Kecamatan dan Jenis Tanaman (ha), 2020 dan 2021*
Table 5.2.1 Harvested Area of Vegetables by Subdistrict and Kind of Plant (ha), 2020 dan 2021*

Kecamatan Subdistrict	Bawang Merah Shallot		Cabe Besar Big Chili		Cabe Rawit Small Chili		Kentang Potato	
	2020	2021	2020	2021	2020	2021	2020	2021
(1)	(2)	(3)	(4)	(5)	(6)	(7)	(8)	(9)
Kencong	2	-	-	-	10	13	-	-
Gumukmas	-	-	-	2	118	130	-	-
Puger	-	-	56	6	66	163	-	-
Wuluhan	3	2	283	148	105	203	-	-
Ambulu	-	10	333	188	118	87	-	-
Tempurejo	-	-	25	19	20	13	-	-
Silo	-	-	3	-	61	57	-	-
Mayang	-	-	14	15	47	45	-	-
Mumbulsari	-	-	1	-	20	32	-	-
Jenggawah	-	-	19	13	11	19	-	-
Ajung	-	-	34	15	27	15	-	-
Rambipuji	-	-	4	2	4	2	-	-
Balung	-	-	5	1	41	20	-	-
Umbulsari	-	-	1	2	6	3	-	-
Semoro	-	-	-	15	11	25	-	-
Jombang	-	-	40	4	22	8	-	-
Sumberbaru	-	-	-	4	-	4	-	-
Tanggul	-	-	-	1	1	2	-	-
Bangsalsari	-	-	-	1	-	4	-	-
Panti	-	-	-	-	3	2	-	-
Sukorambi	-	-	-	2	4	2	-	-
Arjasa	-	-	-	-	28	77	-	-
Pakusari	-	-	-	-	15	59	-	-
Kalisat	-	-	-	-	719	521	-	-
Ledokombo	-	-	-	-	23	19	-	-
Sumberjambe	-	1	1	5	40	42	-	-
Sukowono	-	-	-	-	27	226	-	-
Jelbuk	-	-	-	-	318	298	-	-
Kaliwates	-	-	-	-	-	-	-	-
Sumbersari	-	-	1	-	2	3	-	-
Patrang	-	1	4	9	7	13	-	-
Kabupaten Jember	5	14	824	452	1 874	2 107	-	-

Lanjutan Tabel/Continued Table 5.2.1

Kecamatan Subdistrict	Kubis Cabbage		Tomat Tomato		Bawang Putih Garlic		Petsai Chinese Cabbage		Kacang Panjang Yardlong Bean	
	2020	2021	2020	2021	2020	2021	2020	2021	2020	2021
(1)	(10)	(11)	(12)	(13)	(14)	(15)	(16)	(17)	(18)	(19)
Kecong	-	-	5	3	-	-	-	-	5	12
Gumukmas	-	-	7	6	-	-	-	-	14	11
Puger	43	53	-	-	-	-	-	-	7	-
Wuluhan	36	105	3	-	-	-	-	-	40	13
Ambulu	119	106	20	11	-	-	-	-	153	144
Tempurejo	18	35	-	-	-	-	-	-	35	42
Silo	-	-	3	-	-	-	-	-	-	-
Mayang	-	-	12	17	-	-	-	8	22	23
Mumbulsari	-	-	8	4	-	-	-	-	14	5
Jenggawah	5	-	1	-	-	-	-	-	11	11
Ajung	-	-	28	23	-	-	-	-	32	26
Rambipuji	-	-	1	1	-	-	-	-	7	8
Balung	-	-	1	-	-	-	20	6	-	-
Umbulsari	-	-	9	2	-	-	-	-	123	98
Semboro	-	-	7	14	-	-	-	-	44	95
Jombang	-	-	35	4	-	-	-	-	21	6
Sumberbaru	-	-	-	-	-	-	-	-	-	-
Tanggul	-	-	-	-	-	-	-	-	28	4
Bangsalsari	-	4	-	-	-	-	-	-	5	-
Panti	1	-	1	1	-	-	3	-	2	-
Sukorambi	-	-	-	2	-	-	180	180	-	2
Arjasa	-	-	-	-	-	-	-	-	-	-
Pakusari	-	-	-	4	-	-	-	-	-	-
Kalisat	-	-	6	10	-	-	-	-	2	10
Ledokombo	-	-	4	5	-	-	-	-	-	-
Sumberjambe	-	-	16	15	-	-	-	-	-	-
Sukowono	-	-	4	8	-	-	-	-	-	-
Jelbuk	-	-	-	-	-	-	-	-	-	-
Kaliwates	-	-	-	-	-	-	25	36	-	-
Sumbersari	-	-	3	-	-	-	-	-	4	-
Patrang	-	-	1	-	-	-	8	12	-	1
Kabupaten Jember	222	303	175	130	-	-	236	242	569	511

Sumber/Source : Dinas Tanaman Pangan, Hortikultura dan Perkebunan Kabupaten Jember/Departement of Crops, Horticulture and Plantation Service Regency of Jember

Tabel
Table 5.2.2

Produksi Tanaman Sayuran Menurut Kecamatan dan Jenis Tanaman (kw), 2020 dan 2021*
Production of Vegetables by Subdistrict and Kind of Plant (kw), 2020 and 2021*

Kecamatan Subdistrict	Bawang Merah Shallot		Cabe Besar Big Chili		Cabe Rawit Small Chili		Kentang Potato	
	2020	2021	2020	2021	2020	2021	2020	2021
(1)	(2)	(3)	(4)	(5)	(6)	(7)	(8)	(9)
Kencong	55	-	-	-	2 043	1 242	-	-
Gumukmas	-	-	-	237	24 910	9 791	-	-
Puger	-	-	3 553	740	5 303	32 224	-	-
Wuluhan	150	100	33 029	17 867	11 294	22 878	-	-
Ambulu	-	1 270	31 455	12 499	6 896	5 568	-	-
Tempurejo	-	-	3 569	2 722	3 018	3 509	-	-
Silo	-	-	843	-	6 038	4 976	-	-
Mayang	-	-	1 165	1 084	4 275	3 363	-	-
Mumbulsari	-	-	45	-	2 973	3 888	-	-
Jenggawah	-	-	2 240	1 630	1 220	2 140	-	-
Ajung	-	-	3 745	880	2 265	1 190	-	-
Rambipuji	-	-	683	41	725	58	-	-
Balung	-	-	494	78	7 042	1 582	-	-
Umbulsari	-	-	717	162	1 272	698	-	-
Sembo	-	-	-	982	1 420	2 870	-	-
Jombang	-	-	7 512	854	2 804	1 581	-	-
Sumberbaru	-	-	-	1 081	-	1 187	-	-
Tanggul	-	-	-	48	25	91	-	-
Bangsalsari	-	-	-	80	-	196	-	-
Panti	-	-	-	-	136	184	-	-
Sukorambi	-	-	-	120	156	283	-	-
Arjasa	-	-	-	-	2 419	12 932	-	-
Pakusari	-	-	-	-	1 889	4 304	-	-
Kalisat	-	-	-	-	54 304	42 328	-	-
Ledokombo	-	-	-	-	2 181	3 737	-	-
Sumberjambe	-	40	70	216	2 572	2 210	-	-
Sukowono	-	-	-	-	1 839	6 095	-	-
Jelbuk	-	-	-	-	39 699	13 174	-	-
Kaliwates	-	-	-	-	-	-	-	-
Sumbersari	-	-	40	55	470	258	-	-
Patrang	-	76	403	1 497	2 027	2 501	-	-
Kabupaten Jember	205	1 486	89 563	42 873	191 215	187 038	-	-

Lanjutan Tabel/Continued Table 5.2.2

Kecamatan Subdistrict	Kubis Cabbage		Tomat Tomato		Bawang Putih Garlic		Petsai Chinese Cabbage		Kacang Panjang Yardlong Bean	
	2020	2021	2020	2021	2020	2021	2020	2021	2020	2021
(1)	(10)	(11)	(12)	(13)	(14)	(15)	(16)	(17)	(18)	(19)
Kencong	-	-	1 039	360	-	-	-	-	1 491	1 169
Gumukmas	-	-	1 288	592	-	-	-	-	1 194	739
Puger	12 580	6 895	-	-	-	-	-	-	623	-
Wuluhan	7 646	17 395	331	-	-	-	-	-	4 497	1 934
Ambulu	26 061	10 546	1 126	722	-	-	-	-	8 206	7 772
Tempurejo	324	5 100	-	-	-	-	-	-	3 958	5 774
Silo	-	-	1 260	-	-	-	-	-	-	-
Mayang	-	-	2 754	2 400	-	-	-	612	2 635	2 243
Mumbulsari	-	-	1 274	382	-	-	-	-	2 045	478
Jenggawah	875	-	130	-	-	-	-	67	1 500	1 170
Ajung	-	-	2 780	1 290	-	-	-	-	2 794	2 680
Rambipuji	-	-	511	67	-	-	-	-	628	505
Balung	-	-	479	-	-	-	1 240	794	-	-
Umbulsari	-	-	1 800	104	-	-	-	-	12 770	10 248
Semboro	-	-	803	1 528	-	-	-	-	5 217	7 979
Jombang	-	-	5 683	465	-	-	-	-	3 216	1 037
Sumberbaru	-	-	-	-	-	-	-	-	-	-
Tanggul	-	-	-	-	-	-	-	223	1 751	270
Bangsalsari	-	1 200	-	-	-	-	-	-	165	-
Panti	220	-	112	86	-	-	3 792	3 792	158	-
Sukorambi	-	-	-	302	-	-	3 725	3 090	-	215
Arjasa	-	-	-	-	-	-	-	-	-	-
Pakusari	-	-	-	459	-	-	-	-	-	-
Kalisat	-	-	120	331	-	-	-	-	22	215
Ledokombo	-	-	660	1 397	-	-	-	-	-	-
Sumberjambe	-	-	1 408	2 386	-	-	-	-	-	-
Sukowono	-	-	365	820	-	-	-	-	-	-
Jelbuk	-	-	-	-	-	-	-	-	-	-
Kaliwates	-	-	-	-	-	-	1 088	1 088	-	-
Sumbersari	-	-	159	-	-	-	-	-	276	-
Patrang	-	-	64	29	-	-	403	469	-	244
Kabupaten Jember	47 706	41 136	24 146	13 720	-	-	10 248	10 135	53 146	44 672

Sumber/Source : Dinas Tanaman Pangan, Hortikultura dan Perkebunan Kabupaten Jember/Departement of Crops, Horticulture and Plantation Service Regency of Jember

Tabel
Table 5.2.3

Luas Panen Tanaman Sayuran dan Buah-Buahan Semusim Menurut Jenis Tanaman (ha), 2018–2021
Harvested Area of Seasonal Vegetables and Fruits by Kind of Plant (ha), 2018–2021

Jenis Tanaman Kind of Plants	2018	2019	2020	2021
(1)	(2)	(3)	(4)	(5)
Sayuran/Vegetables :				
Bawang Merah/ <i>Red Onion</i>	18	3	5	14
Kubis/ <i>Cabbage</i>	190	301	222	303
Kembang Kol/ <i>Cauliflower</i>	18	12	8	9
Petsai / sawi/ <i>Mustard Green</i>	204	195	236	242
Kacang Panjang/ <i>Cowpea</i>	410	538	569	511
Cabe Besar/ <i>Chili</i>	576	543	824	452
Cabe Rawit/ <i>Little Chili</i>	2 433	1 930	1 874	2 107
Jamur/ <i>Mushrooms</i>	37 548	37 974	38 300	133.051
Tomat/ <i>Tomatoe</i>	110	121	175	130
Terung/ <i>Eggplant</i>	213	196	297	256
Buncis/ <i>Stringbean</i>	91	99	157	187
Ketimun/ <i>Cucumber</i>	136	158	173	137
Labu Siam/ <i>Squash</i>	-	4	-	6
Kangkung/ <i>Kangkung</i>	96	87	104	131
Bayam/ <i>Spinach</i>	94	75	89	105
Buah-buahan/Fruits :				
Melon/ <i>Melon</i>	26	25	38	32
Semangka/ <i>Watermelon</i>	1 766	1 998	2 595	2 058
Kabupaten Jember	43 929	44 259	45 666	139.731

Sumber/Source : Dinas Tanaman Pangan, Hortikultura dan Perkebunan Kabupaten Jember/Departement of Crops, Horticulture and Plantation Service Regency of Jember

Tabel 5.2.4 **Produksi Tanaman Sayuran dan Buah–Buahan Semusim Menurut Jenis Tanaman (ton), 2018–2021**
Production of Seasonal Vegetables and Fruits by Kind of Plant (ha), 2018–2021

Jenis Tanaman Kind of Plants	2018	2019	2020	2021
(1)	(2)	(3)	(4)	(5)
Sayuran/Vegetables :				
Bawang Merah/ Red Onion	797	223	205	1.486
Kubis/ Cabbage	30 967	52 305	47 706	41.136
Kembang Kol/ Cauliflower	115 868	939	1 160	668
Petsai / sawi/ Mustard Green	12 210	14 152	10 248	10.135
Kacang Panjang/ Cowpea	29 325	49 466	53 146	44.672
Cabe Besar/ Chili	53 120	63 229	89 563	42.873
Cabe Rawit/ Little Chili	155 745	215 723	191 215	187.038
Jamur/Mushrooms	83 151	685 044	195 671	337.366
Tomat/ Tomatoe	9 749	18 534	24 146	13.720
Terung/ Eggplant	18 777	26 628	33 407	25.706
Buncis/ Stringbean	4 050	7 550	11 982	11.896
Ketimun/ Cucumber	11 647	23 560	18 332	13.912
Labu Siam/ Squash	-	374	-	154
Kangkung/ Kangkung	3 969	4 669	5 917	6.407
Bayam/ Spinach	3 509	5 559	2 099	2.815
Buah-buahan/Fruits :				
Melon/ Melon	5 390	5 660	9 413	8.120
Semangka/ Watermelon	403 754	464 900	504 478	431.223
Kabupaten Jember	942 028	1 638 515	1 198 688	1.179.326

Sumber/Source : Dinas Tanaman Pangan, Hortikultura dan Perkebunan Kabupaten Jember/Departement of Crops, Horticulture and Plantation Service Regency of Jember

Tabel
Table 5.2.5

Luas Panen Tanaman Biofarmaka Menurut Kecamatan dan Jenis Tanaman (m²), 2020 dan 2021^x
Production Harvested Area of Medicinal Plants by Subdistrict and Kind of Plant (m²), 2020 dan 2021^x

Kecamatan Subdistrict	Jahe Ginger		Laos/Lengkuas Galanga		Kencur/East Indian Galangal	
	2020	2021	2020	2021	2020	2021
(1)	(2)	(3)	(4)	(5)	(6)	(7)
Kencong	829	-	1 400	-	-	-
Gumukmas	162	63	159	91	61	60
Puger	30	90	-	138	-	48
Wuluhan	2 833	725	1 487	-	1 985	-
Ambulu	2 633	4 505	173 404	22 479	-	8 894
Tempurejo	4 725	4 825	-	4 500	-	5 500
Silo	133 400	133 400	-	639	747	747
Mayang	32 000	28 000	59 000	14 000	2 000	3 000
Mumbulsari	-	-	-	-	-	-
Jenggawah	707	644	-	213	256	140
Ajung	154	158	280	80	70	71
Rambipuji	7	7	14	7	-	7
Balung	191	202	-	162	-	372
Umbulsari	-	-	-	-	-	-
Sembo	2 277	107	738	142	2 605	87
Jombang	1 650	100	2 925	-	850	50
Sumberbaru	18 500	15 000	2 000	10 000	15 000	10 000
Tanggul	-	365	80	230	-	185
Bangsalsari	2 000	2 000	-	1 500	1 500	1 500
Panti	13 000	15 000	-	15 000	-	4 500
Sukorambi	-	-	-	-	-	-
Arjasa	-	-	-	-	-	-
Pakusari	-	-	-	-	-	-
Kalisat	-	-	-	-	-	-
Ledokombo	50 000	6 000	21 750	2 500	10 000	3 000
Sumberjambe	-	-	-	-	-	-
Sukowono	-	100	-	-	-	-
Jelbuk	250	900	-	850	-	-
Kaliwates	-	-	-	-	-	-
Sumbersari	95	30	64	-	-	14
Patrang	2 005	2 500	-	3	3	2
Kabupaten Jember	267 448	214 721	263 301	72 534	35 077	38 177

Lanjutan Tabel/Continued Table 5.2.5

Kecamatan Subdistrict	Kunyit Turmeric		Temulawak Java Turmeric		Temu Ireng Black Turmeric	
	2020	2021	2020	2021	2020	2021
(1)	(8)	(9)	(10)	(11)	(12)	(13)
Kencong	1 461	-	1 110	1 110	343	343
Gumukmas	58	56	74	55	84	63
Puger	24	96	-	-	-	-
Wuluhan	4 574	2 253	2 049	-	1 106	2 132
Ambulu	5 695	9 218	11 118	6 118	2 446	2 446
Tempurejo	7 200	7 300	3 220	3 500	840	-
Silo	657	657	729	729	531	531
Mayang	21 000	17 000	7 000	7 000	4 000	4 000
Mumbulsari	-	-	-	-	-	-
Jenggawah	237	259	854	874	202	211
Ajung	87	103	94	72	78	51
Rambipuji	3	3	-	-	-	2
Balung	245	234	162	157	143	139
Umbulsari	-	-	-	-	-	-
Semoro	2 625	675	1 325	125	1 610	53
Jombang	1 825	135	1 250	70	1 258	-
Sumberbaru	3 000	-	-	-	-	-
Tanggul	75	305	75	260	-	190
Bangsalsari	-	2 000	2 000	2 000	1 000	1 000
Panti	18 000	19 000	13 000	14 000	11 000	11 000
Sukorambi	-	-	-	-	-	-
Arjasa	-	-	-	-	-	-
Pakusari	-	-	-	-	-	-
Kalisat	-	-	-	-	-	-
Ledokombo	15 000	3 000	10 000	2 000	10 000	500
Sumberjambe	-	-	-	-	-	-
Sukowono	200	-	-	-	-	-
Jelbuk	200	850	-	-	-	-
Kaliwates	-	-	-	-	-	-
Sumbersari	43	6	27	6	16	-
Patrang	5	4	52	70	-	-
Kabupaten Jember	82 214	63 154	54 139	38 146	34 657	22 661

Sumber/Source : Dinas Tanaman Pangan, Hortikultura dan Perkebunan Kabupaten Jember/Departement of Crops, Horticulture and Plantation Service Regency of Jember

Tabel
Table 5.2.6

Produksi Tanaman Biofarmaka Menurut Kecamatan dan Jenis Tanaman (kg), 2020 and 2021*
Production of Medicinal Plants by Subdistrict and Kind of Plant (kg) 2020 and 2021*

Kecamatan Subdistrict	Jahe Ginger		Laos/Lengkuas Galanga		Kencur/East Indian Galangal	
	2020	2021	2020	2021	2020	2021
(1)	(2)	(3)	(4)	(5)	(6)	(7)
Kencong	3 096	2 720	1 400	1 390	-	1 532
Gumukmas	436	170	291	107	20	96
Puger	90	690	-	360	-	82
Wuluhan	3 522	1 386	3 056	622	1 223	250
Ambulu	6 163	6 223	188 763	188 763	-	28 507
Tempurejo	1 183	1 208	-	3 377	-	1 370
Silo	234 383	241 125	-	3 150	3 539	3 539
Mayang	104 000	28 000	78 000	32 000	1 000	1 800
Mumbulsari	-	-	-	-	-	-
Jenggawah	985	940	-	750	69	144
Ajung	533	479	453	395	30	181
Rambipuji	14	-	14	14	-	7
Balung	325	364	-	272	-	483
Umbulsari	-	-	-	-	-	-
Sembo	4 631	229	4 619	363	1 840	121
Jombang	7 620	400	4 425	525	200	95
Sumberbaru	21 500	40 500	8 800	20 000	9 200	22 325
Tanggul	-	500	355	460	-	225
Bangsalsari	4 000	2 400	-	2 250	1 750	750
Panti	32 000	33 500	-	53 500	-	27 000
Sukorambi	-	-	-	-	-	-
Arjasa	-	-	-	-	-	-
Pakusari	-	-	-	-	-	-
Kalisat	-	-	-	-	-	-
Ledokombo	349 000	28 250	35 450	25 635	2 750	7 155
Sumberjambe	-	-	-	-	-	-
Sukowono	-	100	-	-	-	-
Jelbuk	100	975	-	1 050	-	-
Kaliwates	-	-	-	-	-	-
Sumbersari	968	380	1 000	-	-	18
Patrang	1 828	2 175	-	28	3	4
Kabupaten Jember	776 377	392 714	326 626	335 011	21 624	95 684

Lanjutan Tabel/Continued Table 5.2.6

Kecamatan Subdistrict	Kunyit Turmeric		Temulawak Java Turmeric		Temu Ireng Black Turmeric	
	2020	2021	2020	2021	2020	2021
(1)	(8)	(9)	(10)	(11)	(12)	(13)
Kencong	5 359	4 790	4 252	3 576	1 472	1 345
Gumukmas	142	93	201	125	131	183
Puger	86	192	-	-	-	-
Wuluhan	21 712	14 366	3 040	429	1 345	4 266
Ambulu	14 223	20 007	24 912	22 912	16 656	16 656
Tempurejo	1 789	1 814	805	3 700	210	-
Silo	4 015	3 985	3 533	3 630	2 645	2 560
Mayang	126 000	30 000	31 900	4 000	18 000	3 700
Mumbulsari	-	-	-	-	-	-
Jenggawah	693	760	1 725	1 774	284	294
Ajung	543	397	701	226	407	210
Rambipuji	6	5	-	-	-	4
Balung	441	421	211	204	172	167
Umbulsari	-	-	-	-	-	-
Semboro	8 737	1 790	2 742	240	3 111	173
Jombang	1 960	445	1 930	635	1 124	110
Sumberbaru	2 500	-	-	-	-	-
Tanggul	175	515	200	525	-	550
Bangsalsari	-	5 000	4 000	3 400	2 500	1 400
Panti	73 000	74 000	46 000	43 500	24 000	23 250
Sukorambi	-	-	-	-	-	-
Arjasa	-	-	-	-	-	-
Pakusari	-	-	-	-	-	-
Kalisat	-	-	-	-	-	-
Ledokombo	63 100	24 400	44 000	7 950	50 150	2 000
Sumberjambe	-	-	-	-	-	-
Sukowono	300	-	-	-	-	-
Jelbuk	250	975	-	-	-	-
Kaliwates	-	-	-	-	-	-
Sumbersari	981	182	162	60	68	-
Patrang	23	11	109	179	-	-
Kabupaten Jember	326 035	184 148	170 423	97 065	122 275	56 868

Sumber/Source : Dinas Tanaman Pangan, Hortikultura dan Perkebunan Kabupaten Jember/Departement of Crops, Horticulture and Plantation Service Regency of Jember

Tabel
Table 5.2.7

Luas Panen Tanaman Biofarmaka Menurut Jenis Tanaman (m²), 2018–2021
Harvested Area of Medicinal Plants by Kind of Plant (m²), 2018–2021

Jenis Tanaman Kind of Plants	2018	2019	2020	2021
(1)	(2)	(3)	(4)	(5)
Jahe/ Ginger	248 607	246 867	267 448	214 721
Laos/Lengkuas/ Galanga	74 564	82 128	263 301	72 534
Kencur/ East Indan Galangol	51 184	68 972	35 077	38 177
Kunyit/ Turmeric	78 421	64 877	82 214	63 154
Lempuyang/ Zingiber Aromaticum	27 262	29 565	21 332	3 032
Temu Lawak/ Java Turmeric	50 739	52 377	54 139	38 146
Temu Ireng/ Black Turmeric	29 818	45 257	34 657	22 661
Temu Kunci/ Chines keys	31 472	36 291	40 562	37 203
Dlingo/Dringo/ Dlingo/ DringoSweet Root/Calamus	1 242	1 204	11 675	-
Kapulaga / Java Cardamom	3 123	7 823	30 733	40 382
Mengkudu/Pace/ Indian Mulberry	4 812	3 934	34 846	12 315
Mahkota Dewa	4 061	3 483	3 489	2 207
Keji Beling/ Verbenaceae	1 627	726	2 028	-
Sambiloto/ King of Bitter	521	586	1 389	644
Lidah Buaya/Aloe Vera	590	455	1 127	501
Kabupaten Jember	608 043	644 545	884 017	545 677

Sumber/Source : Dinas Tanaman Pangan, Hortikultura dan Perkebunan Kabupaten Jember/Departement of Crops, Horticulture and Plantation Service Regency of Jember

Tabel
Table 5.2.8

Produksi Tanaman Biofarmaka Menurut Jenis Tanaman (kg), 2018–2021
Production of Medicinal Plants by Kind of Plant (kg), 2018–2021

Jenis Tanaman Kind of Plants	2018	2019	2020	2021
(1)	(2)	(3)	(4)	(5)
Jahe/ Ginger	395 134	420 400	776 377	392 714
Laos/Lengkuas/ Galanga	243 147	206 621	326 626	335 011
Kencur/ East Indan Galangol	45 755	48 806	21 624	95 684
Kunyit/ Turmeric	159 690	175 789	326 035	184 148
Lempuyang/ Zingiber Aromaticum	15 799	25 992	82 525	33 911
Temu Lawak/ Java Turmeric	77 669	187 594	170 423	97 065
Temu Ireng/ Black Turmeric	37 311	66 998	122 275	56 868
Temu Kunci/ Chines keys	20 328	31 478	135 678	39 551
Dlingo/Dringo/ Dlingo/ Dringo Sweet Root/Calamus	3 788	3 222	6 426	-
Kapulaga / Java Cardamom	8 384	8 858	6 921	6 057
Mengkudu/Pace/ Indian Mulberry	47 570	10 236	256 710	556 786
Mahkota Dewa	40 696	4 035	11 461	16 620
Keji Beling/ Verbenaceae	3 817	1 019	2 840	-
Sambiloto/ King of Bitter	1 136	531	3 140	2 134
Lidah Buaya/Aloe Vera	497	1 397	6 814	5 974
Kabupaten Jember	1 100 721	1 192 976	2 255 875	1 822 523

Sumber/Source: Dinas Tanaman Pangan, Hortikultura dan Perkebunan Kabupaten Jember/Department of Crops, Horticulture and Plantation Service Regency of Jember

Tabel
Table 5.2.9

**Luas Panen Tanaman Hias Menurut Kecamatan dan Jenis Tanaman (m²),
2020 and 2021***
**Harvested Area of Ornamental Plants by Subdistrict and Kind of Plant (m²),
2020 and 2021***

Kecamatan Subdistrict	Anggrek Orchid		Krisan Chrysantemum		Mawar Rose	
	2020	2021	2020	2021	2020	2021
(1)	(2)	(3)	(4)	(5)	(6)	(7)
Kencong	-	-	-	-	-	-
Gumukmas	-	-	-	-	-	1 051
Puger	42	-	-	-	-	-
Wuluhan	-	-	-	-	71	1 812
Ambulu	51	138	-	-	-	-
Tempurejo	-	-	-	-	100	1 260
Silo	56	50	-	-	64	748
Mayang	-	-	-	-	-	-
Mumbulsari	-	-	-	-	-	-
Jenggawah	-	-	-	-	-	-
Ajung	-	-	-	-	-	-
Rambipuji	-	-	-	-	-	15
Balung	-	-	-	-	-	-
Umbulsari	-	-	-	-	-	-
Semboro	105	27	-	-	10	14
Jombang	-	-	-	-	-	-
Sumberbaru	-	-	-	-	-	-
Tanggul	-	-	-	-	175	50
Bangsalsari	-	-	-	-	-	-
Panti	-	-	-	-	-	-
Sukorambi	-	-	-	-	30 200	5 864
Arjasa	-	-	-	-	-	-
Pakusari	-	-	-	-	-	-
Kalisat	-	-	-	-	-	-
Ledokombo	-	-	-	-	-	-
Sumberjambe	-	-	-	-	-	-
Sukowono	-	-	-	-	-	-
Jelbuk	-	-	-	-	-	-
Kaliwates	-	-	-	-	-	-
Sumbersari	13	-	-	-	37	28
Patrang	6	19	-	-	24 000	110 900
Kabupaten Jember	273	234	-	-	54 657	121 742

Lanjutan Tabel/Continued Table 5.2.9

Kecamatan Subdistrict	Sedap Malam Tuberose		Melati Jasmine		Palem Palm	
	2020	2021	2020	2021	2020	2021
(1)	(8)	(9)	(10)	(11)	(12)	(13)
Kencong	-	-	-	-	-	-
Gumukmas	-	-	-	1	10 000	-
Puger	-	-	-	-	-	-
Wuluhan	-	-	-	-	-	-
Ambulu	-	-	1 227	1 210	-	-
Tempurejo	-	-	65	50	-	-
Silo	4	-	864	663	-	-
Mayang	-	-	-	-	-	-
Mumbulsari	-	-	-	-	-	-
Jenggawah	-	-	-	-	-	-
Ajung	-	-	-	-	-	-
Rambipuji	-	-	-	11	-	-
Balung	-	-	17	14	-	-
Umbulsari	-	-	-	-	-	-
Semboro	1	-	3	9	5	4
Jombang	-	-	5	2	-	-
Sumberbaru	-	-	-	-	-	-
Tanggul	-	-	2	42	-	-
Bangsalsari	-	-	38	10	-	-
Panti	-	-	-	-	-	-
Sukorambi	-	-	-	-	-	-
Arjasa	-	-	-	-	-	-
Pakusari	-	-	-	-	-	-
Kalisat	-	-	-	-	-	-
Ledokombo	-	-	-	-	-	-
Sumberjambe	-	-	-	-	-	-
Sukowono	-	-	-	-	-	-
Jelbuk	-	-	-	-	-	-
Kaliwates	-	-	-	-	-	21
Sumbersari	-	-	65	27	-	-
Patrang	-	-	59	52	-	-
Kabupaten Jember	5	-	2 345	2 091	10 005	25

Sumber/Source : Dinas Tanaman Pangan, Hortikultura dan Perkebunan Kabupaten Jember/Departement of Crops, Horticulture and Plantation Service Regency of Jember

Tabel
Table 5.2.10

Produksi Tanaman Hias Menurut Kecamatan dan Jenis Tanaman
(tangkai), 2020 and 2021*
Production of Ornamental Plants by Subdistrict and Kind of Plant (stalks),
2020 and 2021*

Kecamatan Subdistrict	Anggrek Orchid		Krisan Chrysantemum		Mawar Rose	
	2020	2021	2020	2021	2020	2021
(1)	(2)	(3)	(4)	(5)	(6)	(7)
Kencong	-	-	-	-	-	-
Gumukmas	-	-	-	-	-	1 051
Puger	57	-	-	-	-	-
Wuluhan	-	-	-	-	56	1 812
Ambulu	674	138	-	-	-	-
Tempurejo	-	-	-	-	97	1 260
Silo	119	50	-	-	107	748
Mayang	-	-	-	-	-	-
Mumbulsari	-	-	-	-	-	-
Jenggawah	-	-	-	-	-	-
Ajung	-	-	-	-	-	-
Rambipuji	-	18	-	-	-	29
Balung	-	-	-	-	-	-
Umbulsari	-	-	-	-	-	-
Semboro	105	37	-	-	6	21
Jombang	-	-	-	-	-	-
Sumberbaru	-	-	-	-	-	-
Tanggul	-	-	-	-	195	105
Bangsalsari	-	-	-	-	-	-
Panti	-	-	-	-	-	-
Sukorambi	-	-	-	-	1 923	23 364
Arjasa	-	-	-	-	-	-
Pakusari	-	-	-	-	-	-
Kalisat	-	-	-	-	-	-
Ledokombo	-	-	-	-	-	-
Sumberjambe	-	-	-	-	-	-
Sukowono	-	-	-	-	-	-
Jelbuk	-	-	-	-	-	-
Kaliwates	-	40	-	-	-	-
Sumbersari	219	141	-	-	75	28
Patrang	221	19	-	-	42 000	111 050
Kabupaten Jember	1 395	443	-	-	44 459	139 468

Lanjutan Tabel/Continued Table 5.2.10

Kecamatan Subdistrict	Sedap Malam Tuberose		Melati Jasmine		Palem* Palm	
	2020	2021	2020	2021	2020	2021
(1)	(8)	(9)	(10)	(11)	(12)	(13)
Kencong	-	-	-	-	-	-
Gumukmas	-	-	-	1	10 000	-
Puger	-	-	-	-	-	-
Wuluhan	-	-	-	-	-	-
Ambulu	-	-	1 254	1 242	-	-
Tempurejo	-	-	65	50	-	-
Silo	37	-	907	663	-	-
Mayang	-	-	-	-	-	-
Mumbulsari	-	-	-	-	-	-
Jenggawah	-	-	-	-	-	-
Ajung	-	-	-	-	-	-
Rambipuji	-	-	-	11	-	-
Balung	-	-	23	16	-	-
Umbulsari	-	-	-	-	-	-
Semboro	1	-	3	11	5	4
Jombang	-	-	5	8	-	-
Sumberbaru	-	-	-	-	-	-
Tanggul	-	-	35	56	-	-
Bangsalsari	-	-	38	10	-	-
Panti	-	-	-	-	-	-
Sukorambi	-	-	-	-	-	-
Arjasa	-	-	-	-	-	-
Pakusari	-	-	-	-	-	-
Kalisat	-	-	-	-	-	-
Ledokombo	-	-	-	-	-	-
Sumberjambe	-	-	-	-	-	-
Sukowono	-	-	-	-	-	-
Jelbuk	-	-	-	-	-	-
Kaliwates	-	-	-	-	-	37
Sumbersari	-	-	106	27	-	-
Patrang	-	-	59	52	-	-
Kabupaten Jember	38	-	2 495	2 147	10 005	41

Catatan/Note: *Pohon/Tree

Sumber/Source: Dinas Tanaman Pangan, Hortikultura dan Perkebunan Kabupaten Jember/Departement of Crops, Horticulture and Plantation Service Regency of Jember

Tabel 5.2.11 Luas Panen Tanaman Hias Menurut Jenis Tanaman (m²), 2018–2021
Table 5.2.11 Harvested Area of Ornamental Plants by Kind of Plant (m²), 2018–2021

Jenis Tanaman Kind of Plants	2018	2019	2020	2021
(1)	(2)	(3)	(4)	(5)
Anggrek/ Orchid	366	159	273	234
Anthurium Bunga/ <i>Anthurium Flower</i>	43	43	218	51
Gerbera / <i>Herbras</i>	53	53	26	-
Gladiol	54	-	-	-
Heliconia (Pisang-pisangan)	41	-	-	-
Krisan	11	-	-	-
Mawar/ <i>Rose</i>	21 605	51 368	54 657	121 742
Sedap Malam	24	-	-	-
Melati/ <i>Jasmine</i>	2 471	2 387	2 345	2 091
Palem/ <i>Palm</i>	30 000	30 000	10 005	25
Aglonema/ <i>Aglonema</i>	6	-	-	-
Adenium/ <i>Adenium</i>	588	104	104	-
Euphorbia/ <i>Euphorbia</i>	155	1 404	28	-
Sansievera	352	86	79	25
Anthurium	103	-	-	-
Kabupaten Jember	55 872	85 604	67 735	124 168

Sumber/Source: Dinas Tanaman Pangan, Hortikultura dan Perkebunan Kabupaten Jember/Department of Crops, Horticulture and Plantation Service Regency of Jember

Tabel
Table 5.2.12

**Produksi Tanaman Hias Menurut Jenis Tanaman (tangkai),
2018–2021**
**Production of Ornamental Plants by Kind of Plant (stalks), 2018–
2021**

Jenis Tanaman Kind of Plants	2018	2019	2020	2021
(1)	(2)	(3)	(4)	(5)
Anggrek/ <i>Orchid</i>	1 290	1 290	1 395	443
Anthurium Bunga/ <i>Anthurium Flower*</i>	263	263	854	175
Gerbera / <i>Herbras</i>	117	149	73	-
Gladiol	124	-	-	-
Heliconia (Pisang-pisangan)	105	-	-	-
Krisan	11	-	-	-
Mawar/ <i>Rose</i>	2 201	42 607	44 459	139 468
Sedap Malam	54	-	-	-
Melati/ <i>Jasmine</i>	717	1 211	2 495	2 147
Palem/ <i>Palm**</i>	5 000	35 000	10 005	41
Aglonema/ <i>Aglonema</i>	5	-	-	-
Adenium/ <i>Adenium**</i>	141	144	110	-
Euphorbia/ <i>Euphorbia**</i>	133	1 410	36	-
Sansievera*	279	144	92	25
Anthurium Daun/ <i>Anthurium Leaf</i>	211	-	-	-
Kabupaten Jember	10 651	82 218	59 519	142 299

Catatan/Note : * Rumpun/Clumb

** Pohon/Tree

Sumber/Source : Dinas Tanaman Pangan, Hortikultura dan Perkebunan Kabupaten Jember/Departement of Crops, Horticulture and Plantation Service Regency of Jember

Tabel
Table 5.2.13

Produksi Buah-buahan Menurut Kecamatan dan Jenis Tanaman (Kw), 2020 and 2021*
Production of Fruits by Subdistrict and Kind of Plant (Kw), 2020 and 2021*

Kecamatan Subdistrict	Mangga Mango		Durian Durian		Jeruk Siam Orange		Pisang/Banana	
	2020	2021	2020	2021	2020	2021	2020	2021
(1)	(2)	(3)	(4)	(5)	(6)	(7)	(8)	(9)
Kencong	13 718	1 372	229	102	513 669	222 525	855	974
Gumukmas	13 552	20 842	-	84	162 060	62 805	21 335	13 125
Puger	5 384	1 583	-	17	734	395	6 617	2 321
Wuluhan	28 566	20 427	-	-	490	491	5 074	4 138
Ambulu	5 583	5 652	-	-	1 749	1 759	18 282	10 290
Tempurejo	5 795	4 830	-	-	213	469	22 780	22 760
Silo	6 415	6 395	2 170	375	-	-	44 367	30 834
Mayang	4 770	3 440	1 844	682	96	1 053	20 570	7 130
Mumbulsari	1 825	1 826	30	30	830	836	9 250	7 952
Jenggawah	2 534	4 902	356	356	25 029	19 045	10 727	8 862
Ajung	10	430	200	225	40 000	8 500	2 220	2 500
Rambipuji	4 273	4 466	412	125	2 001	1 812	5 274	6 893
Balung	416	-	80	54	30	148	2 540	1 524
Umbulsari	416	438	-	24	101 500	284 000	26 127	15 651
Sembo	11 046	2 867	591	1 662	1 177 260	581 817	2 518	2 076
Jombang	2 425	2 284	228	661	171 864	438 202	468	1 067
Sumberbaru	-	4 944	13 430	7 025	12 500	52 571	83 194	525 381
Tanggul	6 103	21	110	42	7 737	33 200	9 184	38 143
Bangsalsari	1 018	981	3 345	1 857	-	-	91 271	74 749
Panti	2 505	1 937	546	4 219	503	1 440	1 282 755	4 906
Sukorambi	375	300	-	4 116	875	-	11 110	1 326
Arjasa	1 294	4 527	5 321	1 561	-	95	4 067	2 512
Pakusari	3 776	1 147	1 062	997	-	-	388	165
Kalisat	3 625	3 350	105	143	-	-	64 163	87 996
Ledokombo	7 377	1 603	11 261	2 696	-	-	33 932	12 686
Sumberjambe	1 643	643	3 983	1 896	114	121	16 262	6 923
Sukowono	4 426	386	419	337	-	-	9 586	17 738
Jelbuk	196	2 085	3 092	886	20	63	26 347	4 522
Kaliwates	220	267	250	37	-	-	4 600	3 200
Sumbersari	451	253	124	14	28	-	488	267
Patrang	2 543	1 910	11 505	6 782	1 845	1 877	800	1 041
Kabupaten Jember	142 280	106 109	60 693	37 005	2 221 147	1 713 223	1 837 151	919 650

Lanjutan Tabel/Continued Table 5.2.13

Kecamatan Subdistrict	Pepaya/Papaya		Salak/Salacca		Jeruk Besar Orange		Rambutan Rambutan	
	2020	2021	2020	2021	2020	2021	2020	2021
(1)	(10)	(11)	(12)	(13)	(14)	(15)	(16)	(17)
Kencong	186	532	537	341	27	52	2 249	484
Gumukmas	83 301	21 938	40 540	13 700	-	-	-	6 033
Puger	12 160	5 606	656	519	-	-	455	4 081
Wuluhan	2 371	2 507	498	711	-	-	1 028	1 028
Ambulu	7 301	7 301	1 261	1 261	53	-	16 242	16 176
Tempurejo	228	226	-	-	-	-	-	1 721
Silo	70 574	63 572	39	44	324	-	3 871	3 961
Mayang	3 204	2 287	314	122	7	-	2 170	4 177
Mumbulsari	14 880	19 102	640	641	-	-	5 400	2 700
Jenggawah	4 741	4 617	400	424	11	-	14 005	13 995
Ajung	7 960	12 100	260	80	530	-	6 155	1 000
Rambipuji	2 573	3 786	473	342	-	-	9 028	6 283
Balung	1 160	3 161	276	58	-	-	14	88
Umbulsari	2 664	2 745	14 652	21 500	-	-	8 674	28 300
Sembo	2 129	2 512	1 745	2 052	50	315	5 570	2 199
Jombang	8 011	19 697	226	170	-	-	551	1 516
Sumberbaru	5 000	10 322	1 867	10 362	-	-	9 955	40 516
Tanggul	3 203	3 838	72	1 185	-	-	-	21 135
Bangsalsari	-	-	-	-	-	500	-	15 784
Panti	2 341	2 603	-	-	-	-	815	2 314
Sukorambi	1 897	979	12	754	-	-	2 460	5 301
Arjasa	9 194	3 847	-	566	-	-	-	1 880
Pakusari	262	153	1 758	15	22	140	2 811	828
Kalisat	1 397	1 660	426	463	-	-	10 433	9 950
Ledokombo	662 507	35 854	-	-	-	-	662	1 454
Sumberjambe	11 850	10 782	1 266	495	-	-	2 436	1 426
Sukowono	3 997	4 366	-	22	-	-	4	1 216
Jelbuk	592	284	8	-	-	-	601	-
Kaliwates	-	51	-	-	-	-	1 000	700
Sumbersari	2 261	735	127	-	-	-	236	33
Patrang	22 621	13 335	20	49	35	74	807	225
Kabupaten Jember	950 565	260 498	68 073	55 875	1 059	1 081	107 632	196 504

Sumber/Source : Dinas Tanaman Pangan, Hortikultura dan Perkebunan Kabupaten Jember/Departement of Crops, Horticulture and Plantation Service Regency of Jember

Tabel
Table 5.2.14

Produksi Buah-Buahan dan Sayuran Tahunan Menurut Jenis Tanaman (Kw.), 2018–2021
Production of Annual Fruits and Vegetables by Kind of Plant (Kw), 2018–2021

Jenis Tanaman Kind of Plants	2018	2019	2020	2021
(1)	(2)	(3)	(4)	(5)
Buah-buahan/Fruits :				
Alpukat/ Avocado	28 410	31 202	49 130	51 730
Belimbing/ Starfruit	27 833	34 625	29 545	27 254
Duku/Langsat/ Kokosan/Duku	25 054	18 508	17 895	19 747
Durian/ Durian	231 687	100 169	60 693	37 005
Jambo Jambu Biji/ Guava	45 417	37 154	43 374	32 206
Jambu Air/ Rose Aple	5 161	9 110	7 415	10 524
Jeruk Siam/ Tangerine/Orange	2 352 718	3 476 500	2 221 147	1 713 223
Jeruk Besar/ Pomelo	1 210	1 472	1 059	1 081
Mangga/ Mango	268 219	208 186	142 280	106 109
Manggis/ Mangosteen	59 973	34 317	22 843	2 474
Nangka/ Jackfruit	75 512	101 096	69 287	81 769
Nanas/ Pineapple*	269	845	2 725	183
Pepaya/ Pawpaw	721 869	2 155 682	950 565	260 498
Pisang/ Banana*	1 240 264	749 781	1 837 151	919 650
Rambutan/ Rambutan	229 390	185 866	107 632	196 504
Salak/ Zalacca*	18 538	60 159	68 073	55 875
Sawo/ Star Aple (Sapodilla)	3 975	4 526	5 298	5 787
Markisa/Marquisa	77	461	34	-
Sirsat/ Soursoop	6 317	8 066	9 545	5 863
Sukun/ Breadfruit	10 544	5 953	7 908	3 904
Anggur/Grape	594	727	708	686
Kelengkeng/Longan	-	8	254	6 567
Buah Naga/Dragon Fruit	-	8 595	21 077	15 543
Sayuran/Vegetables :				
Melinjo/ Melinjo	2 986	3 720	5 272	5 002
Petai/ Twisted Clusterbean	14 026	13 533	8 172	6 285
Kabupaten Jember	5 370 043	7 241 666	5 668 005	3 549 925

Sumber/Source : Dinas Tanaman Pangan, Hortikultura dan Perkebunan Kabupaten Jember/Departement of Crops, Horticulture and Plantation Service Regency of Jember

Tabel
Table 5.2.15

Luas Panen, Rata-rata Produksi, dan Total Produksi Sayur-sayuran Menurut Jenis Sayuran di Kabupaten Jember, 2021
Harvested Area, Average Production and Total Production of Vegetables by Type in Jember Regency, 2021

Jenis Tanaman Kind of Plants	Luas Panen Area of Harvesting (Ha.)	Produktifitas Productivity (kw./Ha.)	Produksi Production (kw.)
(1)	(2)	(3)	(4)
Bawang Merah/ Red Onion	14	106,14	1 486
Kubis/ Cabbage	303	135,76	41 136
Kembang Kol/ Cauliflower	9	74,17	668
Petsai / sawi/ Mustard Green	242	41,88	10 135
Kacang Panjang/ Cowpea	511	87,42	44 672
Cabe Besar/ Chili	452	94,85	42 873
Cabe Rawit/ Little Chili	2 107	88,77	187 038
Jamur/Mushrooms	133 051	2,54	337 366
Tomat/ Tomatoe	130	105,54	13 720
Terung/ Eggplant	256	100,41	25 706
Buncis/ Stringbean	187	63,61	11 896
Ketimun/ Cucumber	137	101,55	13 912
Labu Siam/ Squash	6	25,67	154
Kangkung/ Kangkung	131	48,91	6 407
Bayam/ Spinach	105	26,81	2 815
Melon/ Melon	32	253,75	8 120
Semangka/ Watermelon	2 058	209,53	431 223
Kabupaten Jember	139 731	8,44	1 179 326

Sumber/Source : Dinas Tanaman Pangan, Hortikultura dan Perkebunan Kabupaten Jember/Departement of Crops, Horticulture and Plantation Service Regency of Jember

Tabel
Table 5.2.16

Luas Panen, Rata-rata Produksi, dan Total Produksi Bawang Merah Menurut Kecamatan di Kabupaten Jember, 2021
Harvested Area, Average Production and Total Production of shallot by Subdistrict in Jember Regency, 2021

Kecamatan Subdistrict	Luas Panen Area of Harvesting (Ha.)	Produktifitas Productivity (kw./Ha.)	Produksi Production (kw.)
(1)	(2)	(3)	(4)
Kencong	-	-	-
Gumukmas	-	-	-
Puger	-	-	-
Wuluhan	2	50	100
Ambulu	10	127	1 270
Tempurejo	-	-	-
Silo	-	-	-
Mayang	-	-	-
Mumbulsari	-	-	-
Jenggawah	-	-	-
Ajung	-	-	-
Rambipuji	-	-	-
Balung	-	-	-
Umbulsari	-	-	-
Semboro	-	-	-
Jombang	-	-	-
Sumberbaru	-	-	-
Tanggul	-	-	-
Bangsalsari	-	-	-
Panti	-	-	-
Sukorambi	-	-	-
Arjasa	-	-	-
Pakusari	-	-	-
Kalisat	-	-	-
Ledokombo	-	-	-
Sumberjambe	1	40	40
Sukowono	-	-	-
Jelbuk	-	-	-
Kaliwates	-	-	-
Sumbersari	-	-	-
Patrang	1	76	76
Kabupaten Jember	14	106,14	1 486

Sumber/Source: Dinas Tanaman Pangan, Hortikultura dan Perkebunan Kabupaten Jember/Departement of Crops, Horticulture and Plantation Service Regency of Jember

Tabel
Table 5.2.17

Luas Panen, Rata-rata Produksi, dan Total Produksi Kubis Menurut Kecamatan di Kabupaten Jember, 2021
Harvested Area, Average Production and Total Production of Cabbage by Subdistrict in Jember Regency, 2021

Kecamatan Subdistrict	Luas Panen Area of Harvesting (Ha.)	Produktifitas Productivity (kw./Ha.)	Produksi Production (kw.)
(1)	(2)	(3)	(4)
Kencong	-	-	-
Gumukmas	-	-	-
Puger	53	130,09	6 895
Wuluhan	105	165,67	17 395
Ambulu	106	99,49	10 546
Tempurejo	35	145,71	5 100
Silo	-	-	-
Mayang	-	-	-
Mumbulsari	-	-	-
Jenggawah	-	-	-
Ajung	-	-	-
Rambipuji	-	-	-
Balung	-	-	-
Umbulsari	-	-	-
Semoro	-	-	-
Jombang	-	-	-
Sumberbaru	-	-	-
Tanggul	-	-	-
Bangsalsari	4	300,00	1 200
Panti	-	-	-
Sukorambi	-	-	-
Arjasa	-	-	-
Pakusari	-	-	-
Kalisat	-	-	-
Ledokombo	-	-	-
Sumberjambe	-	-	-
Sukowono	-	-	-
Jelbuk	-	-	-
Kaliwates	-	-	-
Sumbersari	-	-	-
Patrang	-	-	-
Kabupaten Jember	303	135,76	41 136

Sumber/Source: Dinas Tanaman Pangan, Hortikultura dan Perkebunan Kabupaten Jember/Departement of Crops, Horticulture and Plantation Service Regency of Jember

Tabel
Table 5.2.18

Luas Panen, Rata-rata Produksi, dan Total Produksi Kembang Kol Menurut Kecamatan di Kabupaten Jember, 2021
Harvested Area, Average Production and Total Production of Cauliflower by Subdistrict in Jember Regency, 2021

Kecamatan Subdistrict	Luas Panen Area of Harvesting (Ha.)	Produktifitas Productivity (kw./Ha.)	Produksi Production (kw.)
(1)	(2)	(3)	(4)
Kencong	-	-	-
Gumukmas	-	-	-
Puger	-	-	-
Wuluhan	-	-	-
Ambulu	8	71,00	568
Tempurejo	-	-	-
Silo	-	-	-
Mayang	-	-	-
Mumbulsari	-	-	-
Jenggawah	-	-	-
Ajung	-	-	-
Rambipuji	-	-	-
Balung	-	-	-
Umbulsari	-	-	-
Semboro	-	-	-
Jombang	-	-	-
Sumberbaru	-	-	-
Tanggul	-	-	-
Bangsalsari	-	-	-
Panti	1	99,50	100
Sukorambi	-	-	-
Arjasa	-	-	-
Pakusari	-	-	-
Kalisat	-	-	-
Ledokombo	-	-	-
Sumberjambe	-	-	-
Sukowono	-	-	-
Jelbuk	-	-	-
Kaliwates	-	-	-
Sumbersari	-	-	-
Patrang	-	-	-
Kabupaten Jember	9	74,17	668

Sumber/Source: Dinas Tanaman Pangan, Hortikultura dan Perkebunan Kabupaten Jember/Departement of Crops, Horticulture and Plantation Service Regency of Jember

Tabel 5.2.19 Luas Panen, Rata-rata Produksi, dan Total Produksi Petsai/Sawi Menurut Kecamatan di Kabupaten Jember, 2021
Harvested Area, Average Production and Total Production of Chines Cabbage by Subdistrict in Jember Regency, 2021

Kecamatan Subdistrict	Luas Panen Area of Harvesting (Ha.)	Produktifitas Productivity (kw./Ha.)	Produksi Production (kw.)
(1)	(2)	(3)	(4)
Kencong	-	-	-
Gumukmas	-	-	-
Puger	-	-	-
Wuluhan	-	-	-
Ambulu	-	-	-
Tempurejo	-	-	-
Silo	-	-	-
Mayang	8	76,50	612
Mumbulsari	-	-	-
Jenggawah	-	-	67
Ajung	-	-	-
Rambipuji	-	-	-
Balung	6	132,33	794
Umbulsari	-	-	-
Semboro	-	-	-
Jombang	-	-	-
Sumberbaru	-	-	-
Tanggul	-	-	223
Bangsalsari	-	-	-
Panti	-	-	3 792
Sukorambi	180	17,17	3 090
Arjasa	-	-	-
Pakusari	-	-	-
Kalisat	-	-	-
Ledokombo	-	-	-
Sumberjambe	-	-	-
Sukowono	-	-	-
Jelbuk	-	-	-
Kaliwates	36	30,22	1 088
Sumbersari	-	-	-
Patrang	12	39,08	469
Kabupaten Jember	242	41,88	10 135

Sumber/Source: Dinas Tanaman Pangan, Hortikultura dan Perkebunan Kabupaten Jember/Departement of Crops, Horticulture and Plantation Service Regency of Jember

Tabel
Table 5.2.20

Luas Panen, Rata-rata Produksi, dan Total Produksi Kacang Panjang Menurut Kecamatan di Kabupaten Jember, 2021
Harvested Area, Average Production and Total Production of Yardlong Bean by Subdistrict in Jember Regency, 2021

Kecamatan Subdistrict	Luas Panen Area of Harvesting (Ha.)	Produktifitas Productivity (kw./Ha.)	Produksi Production (kw.)
(1)	(2)	(3)	(4)
Kencong	12	97,42	1 169
Gumukmas	11	67,18	739
Puger	-	-	-
Wuluhan	13	148,77	1 934
Ambulu	144	53,97	7 772
Tempurejo	42	137,48	5 774
Silo	-	-	-
Mayang	23	97,52	2 243
Mumbulsari	5	95,60	478
Jenggawah	11	106,36	1 170
Ajung	26	103,08	2 680
Rambipuji	8	63,13	505
Balung	-	-	-
Umbulsari	98	104,57	10 248
Sembo	95	83,99	7 979
Jombang	6	172,83	1 037
Sumberbaru	-	-	-
Tanggul	4	67,43	270
Bangsalsari	-	-	-
Panti	-	-	-
Sukorambi	2	107,50	215
Arjasa	-	-	-
Pakusari	-	-	-
Kalisat	10	21,50	215
Ledokombo	-	-	-
Sumberjambe	-	-	-
Sukowono	-	-	-
Jelbuk	-	-	-
Kaliwates	-	-	-
Sumbersari	-	-	-
Patrang	1	244,00	244
Kabupaten Jember	511	87,42	44 672

Sumber/Source: Dinas Tanaman Pangan, Hortikultura dan Perkebunan Kabupaten Jember/Departement of Crops, Horticulture and Plantation Service Regency of Jember

Tabel
Table 5.2.21

Luas Panen, Rata-rata Produksi, dan Total Produksi Cabe Besar Menurut Kecamatan di Kabupaten Jember, 2021
Harvested Area, Average Production and Total Production of Great Chili by Subdistrict in Jember Regency, 2021

Kecamatan Subdistrict	Luas Panen Area of Harvesting (Ha.)	Produktifitas Productivity (kw./Ha.)	Produksi Production (kw.)
(1)	(2)	(3)	(4)
Kencong	-	-	-
Gumukmas	2	118,50	237
Puger	6	123,33	740
Wuluhan	148	120,72	17 867
Ambulu	188	66,48	12 499
Tempurejo	19	143,26	2 722
Silo	-	-	-
Mayang	15	72,27	1 084
Mumbulsari	-	-	-
Jenggawah	13	125,38	1 630
Ajung	15	58,67	880
Rambipuji	2	20,50	41
Balung	1	78,00	78
Umbulsari	2	81,00	162
Semboro	15	65,47	982
Jombang	4	213,50	854
Sumberbaru	4	270,35	1 081
Tanggul	1	48,00	48
Bangsalsari	1	80,00	80
Panti	-	-	-
Sukorambi	2	60,00	120
Arjasa	-	-	-
Pakusari	-	-	-
Kalisat	-	-	-
Ledokombo	-	-	-
Sumberjambe	5	43,20	216
Sukowono	-	-	-
Jelbuk	-	-	-
Kaliwates	-	-	-
Sumbersari	-	-	55
Patrang	9	166,33	1 497
Kabupaten Jember	452	94,85	42 873

Sumber/Source: Dinas Tanaman Pangan, Hortikultura dan Perkebunan Kabupaten Jember/Departement of Crops, Horticulture and Plantation Service Regency of Jember

Tabel
Table 5.2.22

Luas Panen, Rata-rata Produksi, dan Total Produksi Cabe Rawit Menurust Kecamatan di Kabupaten Jember, 2021
Harvested Area, Average Production and Total Production of Chili by Subdistrict in Jember Regency, 2021

Kecamatan Subdistrict	Luas Panen Area of Harvesting (Ha.)	Produktifitas Productivity (kw./Ha.)	Produksi Production (kw.)
(1)	(2)	(3)	(4)
Kencong	13	95,54	1 242
Gumukmas	130	75,32	9 791
Puger	163	197,69	32 224
Wuluhan	203	112,70	22 878
Ambulu	87	64,00	5 568
Tempurejo	13	269,92	3 509
Silo	57	87,30	4 976
Mayang	45	74,73	3 363
Mumbulsari	32	121,50	3 888
Jenggawah	19	112,63	2 140
Ajung	15	79,33	1 190
Rambipuji	2	29,00	58
Balung	20	79,10	1 582
Umbulsari	3	232,67	698
Semboro	25	114,80	2 870
Jombang	8	197,63	1 581
Sumberbaru	4	296,80	1 187
Tanggul	2	45,52	91
Bangsalsari	4	49,00	196
Panti	2	91,80	184
Sukorambi	2	141,50	283
Arjasa	77	167,95	12 932
Pakusari	59	72,94	4 304
Kalisat	521	81,24	42 328
Ledokombo	19	196,68	3 737
Sumberjambe	42	52,62	2 210
Sukowono	226	26,97	6 095
Jelbuk	298	44,21	13 174
Kaliwates	-	-	-
Sumbersari	3	86,00	258
Patrang	13	192,38	2 501
Kabupaten Jember	2 107	88,77	187 038

Sumber/Source: Dinas Tanaman Pangan, Hortikultura dan Perkebunan Kabupaten Jember/Departement of Crops, Horticulture and Plantation Service Regency of Jember

Tabel
Table 5.2.23

Luas Panen, Rata-rata Produksi, dan Total Produksi Jamur Menurut Kecamatan di Kabupaten Jember, 2021
Harvested Area, Average Production and Total Production of Mushrooms by Subdistrict in Jember Regency, 2021

Kecamatan Subdistrict	Luas Panen Area of Harvesting (Ha.)	Produktifitas Productivity (kw./Ha.)	Produksi Production (kw.)
(1)	(2)	(3)	(4)
Kencong	-	-	-
Gumukmas	-	-	-
Puger	-	-	-
Wuluhan	106	36,32	3 850
Ambulu	-	-	-
Tempurejo	-	-	-
Silo	1 999	1,34	2 676
Mayang	-	-	-
Mumbulsari	-	-	-
Jenggawah	-	-	-
Ajung	18 840	3,63	68 400
Rambipuji	109 700	2,32	254 837
Balung	-	-	-
Umbulsari	-	-	-
Semoro	-	-	-
Jombang	-	-	-
Sumberbaru	-	-	-
Tanggul	-	-	-
Bangsalsari	-	-	-
Panti	2 150	1,00	2 141
Sukorambi	-	-	-
Arjasa	-	-	-
Pakusari	-	-	-
Kalisat	-	-	-
Ledokombo	-	-	-
Sumberjambe	-	-	-
Sukowono	-	-	-
Jelbuk	-	-	-
Kaliwates	-	-	591
Sumbersari	126	1,40	177
Patrang	130	36,11	4 694
Kabupaten Jember	133 051	2,54	337 366

Sumber/Source : Dinas Tanaman Pangan, Hortikultura dan Perkebunan Kabupaten Jember/Departement of Crops, Horticulture and Plantation Service Regency of Jember

Tabel
Table 5.2.24

Luas Panen, Rata-rata Produksi, dan Total Produksi Tomat Menurut Kecamatan di Kabupaten Jember, 2021
Harvested Area, Average Production and Total Production of Tomato by Subdistrict in Jember Regency, 2021

Kecamatan Subdistrict	Luas Panen Area of Harvesting (Ha.)	Produktifitas Productivity (kw./Ha.)	Produksi Production (kw.)
(1)	(2)	(3)	(4)
Kencong	3	120,00	360
Gumukmas	6	98,67	592
Puger	-	-	-
Wuluhan	-	-	-
Ambulu	11	65,64	722
Tempurejo	-	-	-
Silo	-	-	-
Mayang	17	141,18	2400
Mumbulsari	4	95,50	382
Jenggawah	-	-	-
Ajung	23	56,09	1290
Rambipuji	1	67,00	67
Balung	-	-	-
Umbulsari	2	52,00	104
Sembo	14	109,14	1528
Jombang	4	116,25	465
Sumberbaru	-	-	-
Tanggul	-	-	-
Bangsalsari	-	-	-
Panti	1	86,00	86
Sukorambi	2	151,00	302
Arjasa	-	-	-
Pakusari	4	114,80	459
Kalisat	10	33,10	331
Ledokombo	5	279,40	1397
Sumberjambe	15	159,07	2386
Sukowono	8	102,50	820
Jelbuk	-	-	-
Kaliwates	-	-	-
Sumbersari	-	-	-
Patrang	-	-	29
Kabupaten Jember	130	105,54	13 720

Sumber/Source: Dinas Tanaman Pangan, Hortikultura dan Perkebunan Kabupaten Jember/Departement of Crops, Horticulture and Plantation Service Regency of Jember

Tabel
Table 5.2.25

Luas Panen, Rata-rata Produksi, dan Total Produksi Terung Menurut Kecamatan di Kabupaten Jember, 2021
Harvested Area, Average Production and Total Production of Eggplant by Subdistrict in Jember Regency, 2021

Kecamatan Subdistrict	Luas Panen Area of Harvesting (Ha.)	Produktifitas Productivity (kw./Ha.)	Produksi Production (kw.)
(1)	(2)	(3)	(4)
Kencong	7	117,29	821
Gumukmas	7	54,43	381
Puger	-	-	-
Wuluhan	-	-	-
Ambulu	81	59,57	4 825
Tempurejo	-	-	-
Silo	-	-	-
Mayang	33	61,39	2 026
Mumbulsari	20	150,65	3 013
Jenggawah	4	463,75	1 855
Ajung	31	81,61	2 530
Rambipuji	6	72,67	436
Balung	2	190,00	380
Umbulsari	2	317,00	634
Semboro	27	148,22	4 002
Jombang	7	169,29	1 185
Sumberbaru	3	200,00	600
Tanggul	-	-	-
Bangsalsari	-	-	-
Panti	-	-	-
Sukorambi	-	-	-
Arjasa	-	-	-
Pakusari	9	199,34	1 794
Kalisat	12	33,75	405
Ledokombo	1	140,00	140
Sumberjambe	-	-	-
Sukowono	1	142,00	142
Jelbuk	-	-	-
Kaliwates	-	-	-
Sumbersari	3	159,00	477
Patrang	-	-	60
Kabupaten Jember	256	100,41	25 706

Sumber/Source : Dinas Tanaman Pangan, Hortikultura dan Perkebunan Kabupaten Jember/Departement of Crops, Horticulture and Plantation Service Regency of Jember

Tabel
Table 5.2.26

Luas Panen, Rata-rata Produksi, dan Total Produksi Buncis Menurut Kecamatan di Kabupaten Jember, 2021
Harvested Area, Average Production and Total Production of Green Bean by Subdistrict in Jember Regency, 2021

Kecamatan Subdistrict	Luas Panen Area of Harvesting (Ha.)	Produktifitas Productivity (kw./Ha.)	Produksi Production (kw.)
(1)	(2)	(3)	(4)
Kencong	-	-	-
Gumukmas	-	-	-
Puger	-	-	-
Wuluhan	35	110,00	3 850
Ambulu	120	43,83	5 259
Tempurejo	-	-	-
Silo	-	-	-
Mayang	-	-	-
Mumbulsari	-	-	-
Jenggawah	-	-	-
Ajung	-	-	-
Rambipuji	-	-	-
Balung	-	-	-
Umbulsari	9	90,89	818
Semboro	13	118,77	1 544
Jombang	-	-	-
Sumberbaru	4	50,00	200
Tanggul	-	-	-
Bangsalsari	-	-	-
Panti	-	-	-
Sukorambi	6	37,50	225
Arjasa	-	-	-
Pakusari	-	-	-
Kalisat	-	-	-
Ledokombo	-	-	-
Sumberjambe	-	-	-
Sukowono	-	-	-
Jelbuk	-	-	-
Kaliwates	-	-	-
Sumbersari	-	-	-
Patrang	-	-	-
Kabupaten Jember	187	63,61	11 896

Sumber/Source: Dinas Tanaman Pangan, Hortikultura dan Perkebunan Kabupaten Jember/Departement of Crops, Horticulture and Plantation Service Regency of Jember

Tabel
Table 5.2.27

Luas Panen, Rata-rata Produksi, dan Total Produksi Ketimun Menurut Kecamatan di Kabupaten Jember, 2021
Harvested Area, Average Production and Total Production of Cucumber by Subdistrict in Jember Regency, 2021

Kecamatan Subdistrict	Luas Panen Area of Harvesting (Ha.)	Produktifitas Productivity (kw./Ha.)	Produksi Production (kw.)
(1)	(2)	(3)	(4)
Kencong	8	153,75	1 230
Gumukmas	8	74,63	597
Puger	-	-	-
Wuluhan	-	-	-
Ambulu	9	82,89	746
Tempurejo	-	-	-
Silo	-	-	-
Mayang	21	103,14	2 166
Mumbulsari	8	152,38	1 219
Jenggawah	6	128,33	770
Ajung	39	45,64	1 780
Rambipuji	-	-	-
Balung	-	-	-
Umbulsari	2	118,00	236
Semboro	24	116,96	2 807
Jombang	2	128,00	256
Sumberbaru	2	465,00	930
Tanggul	-	-	-
Bangsalsari	-	-	-
Panti	1	217,00	217
Sukorambi	4	80,00	320
Arjasa	-	-	-
Pakusari	-	-	-
Kalisat	-	-	-
Ledokombo	2	98,00	196
Sumberjambe	-	-	-
Sukowono	-	-	-
Jelbuk	-	-	-
Kaliwates	-	-	-
Sumbersari	-	-	-
Patrang	1	442,00	442
Kabupaten Jember	137	101,55	13 912

Sumber/Source: Dinas Tanaman Pangan, Hortikultura dan Perkebunan Kabupaten Jember/Departement of Crops, Horticulture and Plantation Service Regency of Jember

Tabel
Table 5.2.28

Luas Panen, Rata-rata Produksi, dan Total Produksi Labu Siam Menurut Kecamatan di Kabupaten Jember, 2021
Harvested Area, Average Production and Total Production of Squash by Subdistrict in Jember Regency, 2021

Kecamatan Subdistrict	Luas Panen Area of Harvesting (Ha.)	Produktifitas Productivity (kw./Ha.)	Produksi Production (kw.)
(1)	(2)	(3)	(4)
Kencong	-	-	-
Gumukmas	-	-	-
Puger	-	-	-
Wuluhan	-	-	-
Ambulu	-	-	-
Tempurejo	-	-	-
Silo	-	-	-
Mayang	-	-	-
Mumbulsari	-	-	-
Jenggawah	-	-	-
Ajung	-	-	-
Rambipuji	-	-	-
Balung	-	-	-
Umbulsari	-	-	-
Semoro	6,00	25,67	154,00
Jombang	-	-	-
Sumberbaru	-	-	-
Tanggul	-	-	-
Bangsalsari	-	-	-
Panti	-	-	-
Sukorambi	-	-	-
Arjasa	-	-	-
Pakusari	-	-	-
Kalisat	-	-	-
Ledokombo	-	-	-
Sumberjambe	-	-	-
Sukowono	-	-	-
Jelbuk	-	-	-
Kaliwates	-	-	-
Sumbersari	-	-	-
Patrang	-	-	-
Kabupaten Jember	6,00	25,67	154,00

Sumber/Source : Dinas Tanaman Pangan, Hortikultura dan Perkebunan Kabupaten Jember/Departement of Crops, Horticulture and Plantation Service Regency of Jember

Tabel 5.2.29
Table

Luas Panen, Rata-rata Produksi, dan Total Produksi Kangkung Menurut Kecamatan di Kabupaten Jember, 2021
Harvested Area, Average Production and Total Production of Kangkung by Subdistrict in Jember Regency, 2021

Kecamatan Subdistrict	Luas Panen Area of Harvesting (Ha.)	Produktifitas Productivity (kw./Ha.)	Produksi Production (kw.)
(1)	(2)	(3)	(4)
Kencong	3	95,33	286
Gumukmas	-	-	-
Puger	-	-	-
Wuluhan	-	-	-
Ambulu	-	-	-
Tempurejo	-	-	-
Silo	-	-	-
Mayang	-	-	-
Mumbulsari	-	-	-
Jenggawah	-	-	-
Ajung	-	-	-
Rambipuji	-	-	-
Balung	3	149,67	449
Umbulsari	6	48,33	290
Semboro	29	52,48	1 522
Jombang	-	-	-
Sumberbaru	-	-	-
Tanggul	-	-	-
Bangsalsari	-	-	-
Panti	-	-	-
Sukorambi	55	34,24	1 883
Arjasa	-	-	-
Pakusari	-	-	-
Kalisat	-	-	-
Ledokombo	-	-	-
Sumberjambe	-	-	-
Sukowono	-	-	-
Jelbuk	-	-	-
Kaliwates	23	65,26	1 501
Sumbersari	-	-	-
Patrang	12	39,67	476
Kabupaten Jember	131	48,91	6 407

Sumber/Source : Dinas Tanaman Pangan, Hortikultura dan Perkebunan Kabupaten Jember/Departement of Crops, Horticulture and Plantation Service Regency of Jember

Tabel 5.2.30
Table

Luas Panen, Rata-rata Produksi, dan Total Produksi Bayam Menurut Kecamatan di Kabupaten Jember, 2021
Harvested Area, Average Production and Total Production of Spinach by Subdistrict in Jember Regency, 2021

Kecamatan Subdistrict	Luas Panen Area of Harvesting (Ha.)	Produktifitas Productivity (kw./Ha.)	Produksi Production (kw.)
(1)	(2)	(3)	(4)
Kencong	-	-	-
Gumukmas	-	-	-
Puger	-	-	-
Wuluhan	-	-	-
Ambulu	-	-	-
Tempurejo	-	-	-
Silo	-	-	-
Mayang	-	-	-
Mumbulsari	-	-	-
Jenggawah	-	-	-
Ajung	-	-	-
Rambipuji	-	-	-
Balung	1	17,00	17
Umbulsari	-	-	-
Semboro	24	55,42	1 330
Jombang	-	-	-
Sumberbaru	-	-	-
Tanggul	-	-	-
Bangsalsari	-	-	-
Panti	-	-	-
Sukorambi	44	10,75	473
Arjasa	-	-	-
Pakusari	-	-	-
Kalisat	-	-	-
Ledokombo	-	-	-
Sumberjambe	-	-	-
Sukowono	-	-	-
Jelbuk	-	-	-
Kaliwates	24	21,67	520
Sumbersari	-	-	-
Patrang	12	39,58	475
Kabupaten Jember	105	26,81	2 815

Sumber/Source: Dinas Tanaman Pangan, Hortikultura dan Perkebunan Kabupaten Jember/Departement of Crops, Horticulture and Plantation Service Regency of Jember

Tabel 5.2.31
Table

Luas Panen, Rata-rata Produksi, dan Total Produksi Melon Menurut Kecamatan di Kabupaten Jember, 2021
Harvested Area, Average Production and Total Production of Melon by Subdistrict in Jember Regency, 2021

Kecamatan Subdistrict	Luas Panen Area of Harvesting (Ha.)	Produktifitas Productivity (kw./Ha.)	Produksi Production (kw.)
(1)	(2)	(3)	(4)
Kencong	-	-	-
Gumukmas	2	350,00	700
Puger	3	159,33	478
Wuluhan	-	-	-
Ambulu	10	169,50	1 695
Tempurejo	-	-	-
Silo	-	-	-
Mayang	-	-	-
Mumbulsari	-	-	-
Jenggawah	-	-	-
Ajung	-	-	-
Rambipuji	-	-	-
Balung	3	318,33	955
Umbulsari	-	-	-
Semboro	-	-	-
Jombang	2	180,00	360
Sumberbaru	-	-	-
Tanggul	-	-	-
Bangsalsari	-	-	-
Panti	-	-	-
Sukorambi	-	-	-
Arjasa	-	-	-
Pakusari	-	-	-
Kalisat	-	-	-
Ledokombo	-	-	-
Sumberjambe	-	-	-
Sukowono	-	-	-
Jelbuk	-	-	-
Kaliwates	-	-	-
Sumbersari	-	-	-
Patrang	12	327,67	3 932
Kabupaten Jember	32	253,75	8 120

Sumber/Source : Dinas Tanaman Pangan, Hortikultura dan Perkebunan Kabupaten Jember/Departement of Crops, Horticulture and Plantation Service Regency of Jember

Tabel 5.2.32
Table

Luas Panen, Rata-rata Produksi, dan Total Produksi Semangka Menurut Kecamatan di Kabupaten Jember, 2021
Harvested Area, Average Production and Total Production of Watermelon by Subdistrict in Jember Regency, 2021

Kecamatan Subdistrict	Luas Panen Area of Harvesting (Ha.)	Produktifitas Productivity (kw./Ha.)	Produksi Production (kw.)
(1)	(2)	(3)	(4)
Kencong	52	200,00	10 400
Gumukmas	658	250,30	164 700
Puger	1 182	182,56	215 790
Wuluhan	-	-	-
Ambulu	5	220,20	1 101
Tempurejo	-	-	-
Silo	-	-	-
Mayang	9	281,11	2 530
Mumbulsari	1	170,00	170
Jenggawah	16	320,00	5 120
Ajung	3	240,00	720
Rambipuji	-	-	-
Balung	59	251,59	14 844
Umbulsari	10	167,80	1 678
Semboro	-	-	-
Jombang	-	-	-
Sumberbaru	-	-	-
Tanggul	2	280,00	560
Bangsalsari	30	216,67	6 500
Panti	1	250,00	250
Sukorambi	-	-	-
Arjasa	-	-	-
Pakusari	-	-	-
Kalisat	22	227,68	5 009
Ledokombo	-	-	-
Sumberjambe	3	183,33	550
Sukowono	4	235,00	940
Jelbuk	-	-	-
Kaliwates	-	-	-
Sumbersari	-	-	-
Patrang	1	361,00	361
Kabupaten Jember	2 058	209,53	431 223

Sumber/Source: Dinas Tanaman Pangan, Hortikultura dan Perkebunan Kabupaten Jember/Departement of Crops, Horticulture and Plantation Service Regency of Jember

Tabel
Table 5.2.33

Luas Panen, Rata-rata Produksi, dan Total Produksi Tanaman Biofarmaka Menurut Jenis Tanaman di Kabupaten Jember, 2021
Harvested Area, Average Production and Total Production of Medicinal Plants by Type Plants in Jember Regency, 2021

Jenis Tanaman <i>Kind of Plants</i>	Luas Panen <i>Area of Harvesting</i> (m ²)	Produktifitas <i>Productivity</i> (kg/m ²)	Produksi <i>Production</i> (kg)
(1)	(2)	(3)	(4)
Jahe/ Ginger	214 721	1,83	392 714
Laos/Lengkuas/ Galanga	72 534	4,62	335 011
Kencur/ East Indan Galangol	38 177	2,51	95 684
Kunyit/ Turmeric	63 154	2,92	184 148
Lempuyang/ Zingiber Aromaticum	3 032	11,18	33 911
Temu Lawak/ Java Turmeric	38 146	2,54	97 065
Temu Ireng/ Black Turmeric	22 661	2,51	56 868
Temu Kunci/ Chines keys	37 203	1,06	39 551
Dlingo/Dringo/ Dlingo/ DringoSweet Root/Calamus	-	-	-
Kapulaga./ Java Cardamom	40 382	0,15	6 057
Mengkudu/Pace/ Indian Mulberry	12 315	45,21	556 786
Mahkota Dewa	2 207	7,53	16 620
Keji Beling/ Verbenaceae	-	-	-
Sambiloto/ King of Bitter	644	3,31	2 134
Lidah Buaya/Aloe Vera	501	11,92	5 974
Kabupaten Jember	545 677	3,34	1 822 523

Sumber/Source : Dinas Tanaman Pangan, Hortikultura dan Perkebunan Kabupaten Jember/Departement of Crops, Horticulture and Plantation Service Regency of Jember

Tabel
Table 5.2.34

Luas Panen, Rata-rata Produksi, dan Total Produksi Jahe Menurut Kecamatan di Kabupaten Jember, 2021
Harvested Area, Average Production and Total Production of Ginger by Subdistrict in Jember Regency, 2021

Kecamatan Subdistrict	Luas Panen Area of Harvesting (m ²)	Produktifitas Productivity (kg/m ²)	Produksi Production (kg)
(1)	(2)	(3)	(4)
Kencong	-	-	2 720
Gumukmas	63	2,70	170
Puger	90	7,67	690
Wuluhan	725	1,91	1 386
Ambulu	4 505	1,38	6 223
Tempurejo	4 825	0,25	1 208
Silo	133 400	1,81	241 125
Mayang	28 000	1,00	28 000
Mumbulsari	-	-	-
Jenggawah	644	1,46	940
Ajung	158	3,03	479
Rambipuji	7	-	-
Balung	202	1,80	364
Umbulsari	-	-	-
Semoro	107	2,14	229
Jombang	100	4,00	400
Sumberbaru	15 000	2,70	40 500
Tanggul	365	1,37	500
Bangsalsari	2 000	1,20	2 400
Panti	15 000	2,23	33 500
Sukorambi	-	-	-
Arjasa	-	-	-
Pakusari	-	-	-
Kalisat	-	-	-
Ledokombo	6 000	4,71	28 250
Sumberjambe	-	-	-
Sukowono	100	1,00	100
Jelbuk	900	1,08	975
Kaliwates	-	-	-
Sumbersari	30	12,67	380
Patrang	2 500	0,87	2 175
Kabupaten Jember	214 721	1,83	392 714

Sumber/Source : Dinas Tanaman Pangan, Hortikultura dan Perkebunan Kabupaten Jember/Departement of Crops, Horticulture and Plantation Service Regency of Jember

Tabel 5.2.35
Table

Luas Panen, Rata-rata Produksi, dan Total Produksi Lengkuas/Laos Menurut Kecamatan di Kabupaten Jember, 2021
Harvested Area, Average Production and Total Production of Galanga by Subdistrict in Jember Regency, 2021

Kecamatan Subdistrict	Luas Panen Area of Harvesting (m ²)	Produktifitas Productivity (kg/m ²)	Produksi Production (kg)
(1)	(2)	(3)	(4)
Kencong	-	-	-
Gumukmas	91	1,18	107
Puger	138	2,61	360
Wuluhan	-	-	-
Ambulu	22 479	8,40	188 763
Tempurejo	4 500	0,75	3 377
Silo	639	4,93	3 150
Mayang	14 000	2,29	32 000
Mumbulsari	-	-	-
Jenggawah	213	3,52	750
Ajung	80	4,94	395
Rambipuji	7	2,00	14
Balung	162	1,68	272
Umbulsari	-	-	-
Semboro	142	2,56	363
Jombang	-	-	-
Sumberbaru	10 000	2,00	20 000
Tanggul	230	2,00	460
Bangsalsari	1 500	1,50	2 250
Panti	15 000	3,57	53 500
Sukorambi	-	-	-
Arjasa	-	-	-
Pakusari	-	-	-
Kalisat	-	-	-
Ledokombo	2 500	10,25	25 635
Sumberjambe	-	-	-
Sukowono	-	-	-
Jelbuk	850	1,24	1 050
Kaliwates	-	-	-
Sumbersari	-	-	-
Patrang	3	9,33	28
Kabupaten Jember	72 534	4,62	335 011

Sumber/Source : Dinas Tanaman Pangan, Hortikultura dan Perkebunan Kabupaten Jember/Departement of Crops, Horticulture and Plantation Service Regency of Jember

Tabel
Table 5.2.36

Luas Panen, Rata-rata Produksi, dan Total Produksi Kencur Menurut Kecamatan di Kabupaten Jember, 2021
Harvested Area, Average Production and Total Production of East Indian Galangal by Subdistrict in Jember Regency, 2021

Kecamatan Subdistrict	Luas Panen Area of Harvesting (m ²)	Produktifitas Productivity (kg/m ²)	Produksi Production (kg)
(1)	(2)	(3)	(4)
Kencong	-	-	1 532
Gumukmas	60	1,60	96
Puger	48	1,71	82
Wuluhan	-	-	250
Ambulu	8 894	3,21	28 507
Tempurejo	5 500	0,25	1 370
Silo	747	4,74	3 539
Mayang	3 000	0,60	1 800
Mumbulsari	-	-	-
Jenggawah	140	1,03	144
Ajung	71	2,55	181
Rambipuji	7	1,00	7
Balung	372	1,30	483
Umbulsari	-	-	-
Sembo	87	1,39	121
Jombang	50	1,90	95
Sumberbaru	10 000	2,23	22 325
Tanggul	185	1,22	225
Bangsalsari	1 500	0,50	750
Panti	4 500	6,00	27 000
Sukorambi	-	-	-
Arjasa	-	-	-
Pakusari	-	-	-
Kalisat	-	-	-
Ledokombo	3 000	2,39	7 155
Sumberjambe	-	-	-
Sukowono	-	-	-
Jelbuk	-	-	-
Kaliwates	-	-	-
Sumbersari	14	1,29	18
Patrang	2	2,00	4
Kabupaten Jember	38 177	2,51	95 684

Sumber/Source : Dinas Tanaman Pangan, Hortikultura dan Perkebunan Kabupaten Jember/Departement of Crops, Horticulture and Plantation Service Regency of Jember

Tabel
Table 5.2.37

Luas Panen, Rata-rata Produksi, dan Total Produksi Kunyit Menurut Kecamatan di Kabupaten Jember, 2021
Harvested Area, Average Production and Total Production of Turmeric by Subdistrict in Jember Regency, 2021

Kecamatan Subdistrict	Luas Panen Area of Harvesting (m ²)	Produktifitas Productivity (kg/m ²)	Produksi Production (kg)
(1)	(2)	(3)	(4)
Kencong	-	-	4 790
Gumukmas	56	1,66	93
Puger	96	2,00	192
Wuluhan	2 253	6,38	14 366
Ambulu	9 218	2,17	20 007
Tempurejo	7 300	0,25	1 814
Silo	657	6,07	3 985
Mayang	17 000	1,76	30 000
Mumbulsari	-	-	-
Jenggawah	259	2,93	760
Ajung	103	3,85	397
Rambipuji	3	1,67	5
Balung	234	1,80	421
Umbulsari	-	-	-
Semoro	675	2,65	1 790
Jombang	135	3,30	445
Sumberbaru	-	-	-
Tanggul	305	1,69	515
Bangsalsari	2 000	2,50	5 000
Panti	19 000	3,89	74 000
Sukorambi	-	-	-
Arjasa	-	-	-
Pakusari	-	-	-
Kalisat	-	-	-
Ledokombo	3 000	8,13	24 400
Sumberjambe	-	-	-
Sukowono	-	-	-
Jelbuk	850	1,15	975
Kaliwates	-	-	-
Sumbersari	6	30,33	182
Patrang	4	2,75	11
Kabupaten Jember	63 154	2,92	184 148

Sumber/Source: Dinas Tanaman Pangan, Hortikultura dan Perkebunan Kabupaten Jember/Departement of Crops, Horticulture and Plantation Service Regency of Jember

Tabel
Table 5.2.38

Luas Panen, Rata-rata Produksi, dan Total Produksi Lempuyang Menurut Kecamatan di Kabupaten Jember, 2021
Harvested Area, Average Production and Total Production of Zingiber Aromaticum by Subdistrict in Jember Regency, 2021

Kecamatan Subdistrict	Luas Panen Area of Harvesting (m ²)	Produktifitas Productivity (kg/m ²)	Produksi Production (kg)
(1)	(2)	(3)	(4)
Kencong	-	-	2 767
Gumukmas	52	1,21	63
Puger	-	-	-
Wuluhan	-	-	224
Ambulu	356	59,73	21 264
Tempurejo	-	-	-
Silo	504	4,46	2 250
Mayang	1 500	1,40	2 100
Mumbulsari	-	-	-
Jenggawah	211	20,00	4 220
Ajung	-	-	-
Rambipuji	-	-	-
Balung	94	1,15	108
Umbulsari	-	-	-
Semboro	35	1,86	65
Jombang	-	-	300
Sumberbaru	-	-	-
Tanggul	280	1,96	550
Bangsalsari	-	-	-
Panti	-	-	-
Sukorambi	-	-	-
Arjasa	-	-	-
Pakusari	-	-	-
Kalisat	-	-	-
Ledokombo	-	-	-
Sumberjambe	-	-	-
Sukowono	-	-	-
Jelbuk	-	-	-
Kaliwates	-	-	-
Sumbersari	-	-	-
Patrang	-	-	-
Kabupaten Jember	3 032	11,18	33 911

Sumber/Source : Dinas Tanaman Pangan, Hortikultura dan Perkebunan Kabupaten Jember/Departement of Crops, Horticulture and Plantation Service Regency of Jember

Tabel 5.2.39
Table

Luas Panen, Rata-rata Produksi, dan Total Produksi Temu Lawak Menurut Kecamatan di Kabupaten Jember, 2021
Harvested Area, Average Production and Total Production of Java Turmeric by Subdistrict in Jember Regency, 2021

Kecamatan Subdistrict	Luas Panen Area of Harvesting (m ²)	Produktifitas Productivity (kg/m ²)	Produksi Production (kg)
(1)	(2)	(3)	(4)
Kencong	1 110	3,22	3 576
Gumukmas	55	2,27	125
Puger	-	-	-
Wuluhan	-	-	429
Ambulu	6 118	3,75	22 912
Tempurejo	3 500	1,06	3 700
Silo	729	4,98	3 630
Mayang	7 000	0,57	4 000
Mumbulsari	-	-	-
Jenggawah	874	2,03	1 774
Ajung	72	3,14	226
Rambipuji	-	-	-
Balung	157	1,30	204
Umbulsari	-	-	-
Semboro	125	1,92	240
Jombang	70	9,07	635
Sumberbaru	-	-	-
Tanggul	260	2,02	525
Bangsalsari	2 000	1,70	3 400
Panti	14 000	3,11	43 500
Sukorambi	-	-	-
Arjasa	-	-	-
Pakusari	-	-	-
Kalisat	-	-	-
Ledokombo	2 000	3,98	7 950
Sumberjambe	-	-	-
Sukowono	-	-	-
Jelbuk	-	-	-
Kaliwates	-	-	-
Sumbersari	6	10,00	60
Patrang	70	2,56	179
Kabupaten Jember	38 146	2,54	97 065

Sumber/Source : Dinas Tanaman Pangan, Hortikultura dan Perkebunan Kabupaten Jember/Departement of Crops, Horticulture and Plantation Service Regency of Jember

Tabel
Table 5.2.40

Luas Panen, Rata-rata Produksi, dan Total Produksi Temu Ireng Menurut Kecamatan di Kabupaten Jember, 2021
Harvested Area, Average Production and Total Production of Black Turmeric by Subdistrict in Jember Regency, 2021

Kecamatan Subdistrict	Luas Panen Area of Harvesting (m ²)	Produktifitas Productivity (kg/m ²)	Produksi Production (kg)
(1)	(2)	(3)	(4)
Kencong	343	3,92	1 345
Gumukmas	63	2,90	183
Puger	-	-	-
Wuluhan	2 132	2,00	4 266
Ambulu	2 446	6,81	16 656
Tempurejo	-	-	-
Silo	531	4,82	2 560
Mayang	4 000	0,93	3 700
Mumbulsari	-	-	-
Jenggawah	211	1,39	294
Ajung	51	4,12	210
Rambipuji	2	2,00	4
Balung	139	1,20	167
Umbulsari	-	-	-
Sembo	53	3,26	173
Jombang	-	-	110
Sumberbaru	-	-	-
Tanggul	190	2,89	550
Bangsalsari	1 000	1,40	1 400
Panti	11 000	2,11	23 250
Sukorambi	-	-	-
Arjasa	-	-	-
Pakusari	-	-	-
Kalisat	-	-	-
Ledokombo	500	4,00	2 000
Sumberjambe	-	-	-
Sukowono	-	-	-
Jelbuk	-	-	-
Kaliwates	-	-	-
Sumbersari	-	-	-
Patrang	-	-	-
Kabupaten Jember	22 661	2,51	56 868

Sumber/Source : Dinas Tanaman Pangan, Hortikultura dan Perkebunan Kabupaten Jember/Departement of Crops, Horticulture and Plantation Service Regency of Jember

Tabel 5.2.41
Table

Luas Panen, Rata-rata Produksi, dan Total Produksi Temu Kunci Menurut Kecamatan di Kabupaten Jember, 2021
Harvested Area, Average Production and Total Production of Chinese Keys by Subdistrict in Jember Regency, 2021

Kecamatan Subdistrict	Luas Panen Area of Harvesting (m ²)	Produktifitas Productivity (kg/m ²)	Produksi Production (kg)
(1)	(2)	(3)	(4)
Kencong	-	-	-
Gumukmas	13	3,23	42
Puger	-	-	-
Wuluhan	-	-	225
Ambulu	1 276	4,15	5 296
Tempurejo	-	-	-
Silo	550	4,73	2 600
Mayang	20 000	0,80	16 000
Mumbulsari	-	-	-
Jenggawah	169	1,16	196
Ajung	-	-	-
Rambipuji	-	-	-
Balung	184	2,40	441
Umbulsari	-	-	-
Semboro	360	1,61	578
Jombang	-	-	300
Sumberbaru	2 500	1,28	3 200
Tanggul	140	4,16	583
Bangsalsari	2 000	1,10	2 200
Panti	10 000	0,78	7 800
Sukorambi	-	-	-
Arjasa	-	-	-
Pakusari	-	-	-
Kalisat	-	-	-
Ledokombo	-	-	-
Sumberjambe	-	-	-
Sukowono	-	-	-
Jelbuk	-	-	-
Kaliwates	-	-	-
Sumbersari	8	10,75	86
Patrang	3	1,33	4
Kabupaten Jember	37 203	1,06	39 551

Sumber/Source : Dinas Tanaman Pangan, Hortikultura dan Perkebunan Kabupaten Jember/Departement of Crops, Horticulture and Plantation Service Regency of Jember

Tabel 5.2.42
Table

**Luas Panen, Rata-rata Produksi, dan Total Produksi Dlingo/
Dringo Menurut Kecamatan di Kabupaten Jember, 2021**
*Harvested Area, Average Production and Total Production of
Dringo Sweet Root/ Calamus by Subdistrict in Jember Regency,
2021*

Kecamatan Subdistrict	Luas Panen Area of Harvesting (m ²)	Produktifitas Productivity (kg/m ²)	Produksi Production (kg)
(1)	(2)	(3)	(4)
Kencong
Gumukmas
Puger
Wuluhan
Ambulu
Tempurejo
Silo
Mayang
Mumbulsari
Jenggawah
Ajung
Rambipuji
Balung
Umbulsari
Sembo
Jombang
Sumberbaru
Tanggul
Bangsalsari
Panti
Sukorambi
Arjasa
Pakusari
Kalisat
Ledokombo
Sumberjambe
Sukowono
Jelbuk
Kaliwates
Sumbersari
Patrang
Kabupaten Jember

Sumber/Source : Dinas Tanaman Pangan, Hortikultura dan Perkebunan Kabupaten Jember/Departement of Crops, Horticulture and Plantation Service Regency of Jember

Tabel 5.2.43
Table

Luas Panen, Rata-rata Produksi, dan Total Produksi Kapulaga Menurut Kecamatan di Kabupaten Jember, 2021
Harvested Area, Average Production and Total Production of Java Cardamom by Subdistrict in Jember Regency, 2021

Kecamatan Subdistrict	Luas Panen Area of Harvesting (m ²)	Produktifitas Productivity (kg/m ²)	Produksi Production (kg)
(1)	(2)	(3)	(4)
Kencong	-	-	-
Gumukmas	-	-	-
Puger	-	-	-
Wuluhan	-	-	-
Ambulu	98	3,55	348
Tempurejo	-	-	-
Silo	225	5,64	1.268
Mayang	-	-	-
Mumbulsari	-	-	-
Jenggawah	-	-	-
Ajung	-	-	-
Rambipuji	-	-	-
Balung	-	-	-
Umbulsari	-	-	-
Semoro	59	1,80	106
Jombang	-	-	165
Sumberbaru	25 000	0,16	4 050
Tanggul	-	-	-
Bangsalsari	-	-	-
Panti	-	-	-
Sukorambi	-	-	-
Arjasa	-	-	-
Pakusari	-	-	-
Kalisat	-	-	-
Ledokombo	-	-	-
Sumberjambe	15 000	0,01	120
Sukowono	-	-	-
Jelbuk	-	-	-
Kaliwates	-	-	-
Sumbersari	-	-	-
Patrang	-	-	-
Kabupaten Jember	40 382	0,15	6 057

Sumber/Source : Dinas Tanaman Pangan, Hortikultura dan Perkebunan Kabupaten Jember/Departement of Crops, Horticulture and Plantation Service Regency of Jember

Tabel 5.2.44
Table

**Luas Panen, Rata-rata Produksi, dan Total Produksi Mengkudu/
Pace Menurut Kecamatan di Kabupaten Jember, 2021**
**Harvested Area, Average Production and Total Production of
Indian Mulberry by Subdistrict in Jember Regency, 2021**

Kecamatan Subdistrict	Luas Panen Area of Harvesting (m ²)	Produktifitas Productivity (kg/m ²)	Produksi Production (kg)
(1)	(2)	(3)	(4)
Kencong	-	-	-
Gumukmas	2 400	7,17	17 200
Puger	64	195,31	12 500
Wuluhan	-	-	-
Ambulu	658	8,46	5 564
Tempurejo	-	-	-
Silo	4 594	97,28	446 910
Mayang	62	5,23	324
Mumbulsari	-	-	-
Jenggawah	19	6,47	123
Ajung	20	4,00	80
Rambipuji	-	-	-
Balung	-	-	-
Umbulsari	-	-	-
Semboro	30	17,00	510
Jombang	220	4,82	1 060
Sumberbaru	877	1,60	1 402
Tanggul	-	-	-
Bangsalsari	-	-	-
Panti	775	1,69	1 308
Sukorambi	-	-	-
Arjasa	-	-	-
Pakusari	-	-	-
Kalisat	-	-	-
Ledokombo	2 500	26,90	67 256
Sumberjambe	-	-	-
Sukowono	-	-	-
Jelbuk	85	29,12	2 475
Kaliwates	-	-	-
Sumbersari	-	-	-
Patrang	11	6,73	74
Kabupaten Jember	12 315	45,21	556 786

Sumber/Source : Dinas Tanaman Pangan, Hortikultura dan Perkebunan Kabupaten Jember/Departement of Crops, Horticulture and Plantation Service Regency of Jember

Tabel 5.2.45
Table

Luas Panen, Rata-rata Produksi, dan Total Produksi Mahkota Dewa Menurut Kecamatan di Kabupaten Jember, 2021
Harvested Area, Average Production and Total Production of Mahkota Dewa by Subdistrict in Jember Regency, 2021

Kecamatan Subdistrict	Luas Panen Area of Harvesting (m ²)	Produktifitas Productivity (kg/m ²)	Produksi Production (kg)
(1)	(2)	(3)	(4)
Kencong	-	-	-
Gumukmas	1 300	7,66	9 959
Puger	-	-	-
Wuluhan	-	-	-
Ambulu	555	7,96	4 420
Tempurejo	-	-	-
Silo	-	-	-
Mayang	-	-	-
Mumbulsari	-	-	-
Jenggawah	-	-	-
Ajung	-	-	-
Rambipuji	-	-	-
Balung	-	-	-
Umbulsari	-	-	-
Semoro	-	-	-
Jombang	-	-	-
Sumberbaru	-	-	-
Tanggul	-	-	-
Bangsalsari	-	-!	-
Panti	350	6,31	2 207
Sukorambi	-	-	-
Arjasa	-	-	-
Pakusari	-	-	-
Kalisat	-	-	-
Ledokombo	-	-	-
Sumberjambe	-	-	-
Sukowono	-	-	-
Jelbuk	-	-	-
Kaliwates	-	-	-
Sumbersari	-	-	-
Patrang	2	17,00	34
Kabupaten Jember	2 207	7,53	16 620

Sumber/Source : Dinas Tanaman Pangan, Hortikultura dan Perkebunan Kabupaten Jember/Departement of Crops, Horticulture and Plantation Service Regency of Jember

Tabel 5.2.46
Table

Luas Panen, Rata-rata Produksi, dan Total Produksi Keji Beling Menurut Kecamatan di Kabupaten Jember, 2021
Harvested Area, Average Production and Total Production of Verbenaceae by Subdistrict in Jember Regency, 2021

Kecamatan Subdistrict	Luas Panen Area of Harvesting (m ²)	Produktifitas Productivity (kg/m ²)	Produksi Production (kg)
(1)	(2)	(3)	(4)
Kencong
Gumukmas
Puger
Wuluhan
Ambulu
Tempurejo
Silo
Mayang
Mumbulsari
Jenggawah
Ajung
Rambipuji
Balung
Umbulsari
Sembo
Jombang
Sumberbaru
Tanggul
Bangsalsari
Panti
Sukorambi
Arjasa
Pakusari
Kalisat
Ledokombo
Sumberjambe
Sukowono
Jelbuk
Kaliwates
Sumbersari
Patrang
Kabupaten Jember

Sumber/Source : Dinas Tanaman Pangan, Hortikultura dan Perkebunan Kabupaten Jember/Departement of Crops, Horticulture and Plantation Service Regency of Jember

Tabel 5.2.47
Table

Luas Panen, Rata-rata Produksi, dan Total Produksi Sambiloto Menurut Kecamatan di Kabupaten Jember, 2021
Harvested Area, Average Production and Total Production of King Bitter by Subdistrict in Jember Regency, 2021

Kecamatan Subdistrict	Luas Panen Area of Harvesting (m ²)	Produktifitas Productivity (kg/m ²)	Produksi Production (kg)
(1)	(2)	(3)	(4)
Kencong	-	-	-
Gumukmas	4	1,25	5
Puger	21	0,57	12
Wuluhan	-	-	-
Ambulu	586	2,81	1 646
Tempurejo	-	-	-
Silo	-	-	-
Mayang	-	-	-
Mumbulsari	-	-	-
Jenggawah	6	1,00	6
Ajung	-	-	-
Rambipuji	-	-	-
Balung	-	-	-
Umbulsari	-	-	-
Sembo	2	2,50	5
Jombang	25	18,40	460
Sumberbaru	-	-	-
Tanggul	-	-	-
Bangsalsari	-	-	-
Panti	-	-	-
Sukorambi	-	-	-
Arjasa	-	-	-
Pakusari	-	-	-
Kalisat	-	-	-
Ledokombo	-	-	-
Sumberjambe	-	-	-
Sukowono	-	-	-
Jelbuk	-	-	-
Kaliwates	-	-	-
Sumbersari	-	-	-
Patrang	-	-	-
Kabupaten Jember	644	3,31	2 134

Sumber/Source : Dinas Tanaman Pangan, Hortikultura dan Perkebunan Kabupaten Jember/Departement of Crops, Horticulture and Plantation Service Regency of Jember

Tabel 5.2.48
Table

Luas Panen, Rata-rata Produksi, dan Total Produksi Lidah Buaya Menurut Kecamatan di Kabupaten Jember, 2021
Harvested Area, Average Production and Total Production of Aloe vera by Subdistrict in Jember Regency, 2021

Kecamatan Subdistrict	Luas Panen Area of Harvesting (m ²)	Produktifitas Productivity (kg/m ²)	Produksi Production (kg)
(1)	(2)	(3)	(4)
Kencong	-	-	-
Gumukmas	-	-	-
Puger	-	-	-
Wuluhan	-	-	-
Ambulu	372	14,55	5 413
Tempurejo	-	-	-
Silo	-	-	-
Mayang	-	-	-
Mumbulsari	-	-	-
Jenggawah	25	5,24	131
Ajung	-	-	-
Rambipuji	-	-	-
Balung	-	-	-
Umbulsari	-	-	-
Semoro	4	3,50	14
Jombang	100	4,16	416
Sumberbaru	-	-	-
Tanggul	-	-	-
Bangsalsari	-	-	-
Panti	-	-	-
Sukorambi	-	-	-
Arjasa	-	-	-
Pakusari	-	-	-
Kalisat	-	-	-
Ledokombo	-	-	-
Sumberjambe	-	-	-
Sukowono	-	-	-
Jelbuk	-	-	-
Kaliwates	-	-	-
Sumbersari	-	-	-
Patrang	-	-	-
Kabupaten Jember	501	11,92	5 974

Sumber/Source : Dinas Tanaman Pangan, Hortikultura dan Perkebunan Kabupaten Jember/Departement of Crops, Horticulture and Plantation Service Regency of Jember

Tabel
Table 5.2.49

**Jumlah Tanaman Menghasilkan, Rata-rata Produksi dan Total
Produksi Buah-buahan Menurut Jenis Buah di Kabupaten
Jember, 2021**
*The Area of Fruits Harvesting, Average Production, and Total
Production By Type of Fruit in Jember Regency, 2021*

Jenis Tanaman <i>Kind of Plants</i>	Jml Tanaman Menghasilkan(Pohon) <i>The Number of Productive (Tree)</i>	Produktifitas <i>Productivity</i> (kw/Pohon)	Produksi <i>Production</i> (kw)
(1)	(2)	(3)	(4)
Alpukat/ Avocado	34 027	1,52	51 730
Belimbing/ Starfruit	20 459	1,33	27 254
Duku/Langsar/ Kokosan/Duku	18 105	1,09	19 747
Durian/ Durian	54 294	0,68	37 005
Jambu Jambu Biji/ Guava	37 885	0,85	32 206
Jambu Air/ Rose Aple	12 501	0,84	10 524
Jeruk Siam/ Tangerine/Orange	1 504 798	1,14	1 713 223
Jeruk Besar/ Pomelo	1 081	1,00	1 081
Mangga/ Mango	144 943	0,73	106 109
Manggis/ Mangosteen	8 110	0,31	2 474
Nangka/ Jackfruit	61 739	1,32	81 769
Nanas/ Pineapple*	8 369	0,02	183
Pepaya/ Pawpaw	381 104	0,68	260 498
Pisang/ Banana*	1 959 362	0,47	919 650
Rambutan/ Rambutan	196 885	1,00	196 504
Salak/ Zalacca*	90 731	0,62	55 875
Sawo/ Star Aple (Sapodilla)	5 360	1,08	5 787
Markisa/Marquisa	-	-	-
Sirsat/ Soursop	5 863	1,00	5 863
Sukun/ Breadfruit	7 305	0,53	3 904
Anggur/Grape	2 855	0,24	686
Melinjo/ Melinjo	14 697	0,34	5 002
Petai/ Twisted Clusterbean	15 944	0,39	6 285
Kelengkeng/Longan	6 503	1,01	6 567
Buah Naga/ Dragon	97 667	0,16	15 543
Kabupaten Jember	4 690 587	0,76	3 565 468

Sumber/Source : Dinas Tanaman Pangan, Hortikultura dan Perkebunan Kabupaten Jember/Departement of Crops, Horticulture and Plantation Service Regency of Jember

Tabel
Table 5.2.50

Jumlah Tanaman Menghasilkan, Rata-rata Produksi dan Total Produksi Alpukat Menurut Kecamatan di Kabupaten Jember, 2021
Harvested Area, Average Production and Total Production of Avocado by Subdistrict in Jember Regency, 2021

Kecamatan Subdistrict	Jml Tanaman Menghasilkan(Pohon) The Number of Productive (Tree)	Produktifitas Productivity (kw/Pohon)	Produksi Production (kw)
(1)	(2)	(3)	(4)
Kencong	114	2,49	283
Gumukmas	245	1,70	416
Puger	228	1,23	281
Wuluhan	197	0,94	186
Ambulu	2 836	0,86	2 444
Tempurejo	-	-	-
Silo	11 176	2,44	27 281
Mayang	640	0,31	199
Mumbulsari	272	0,88	240
Jenggawah	114	1,25	142
Ajung	115	2,76	317
Rambipuji	185	1,98	367
Balung	183	1,80	329
Umbulsari	1 225	2,69	3 300
Semboro	814	1,24	1 009
Jombang	216	1,98	428
Sumberbaru	1 456	0,80	1 162
Tanggul	562	0,78	437
Bangsalsari	60	0,38	23
Panti	711	0,57	408
Sukorambi	25	1,36	34
Arjasa	1 112	2,32	2 581
Pakusari	400	0,61	245
Kalisat	44	0,42	19
Ledokombo	1 011	1,93	1 949
Sumberjambe	3 815	0,52	2 000
Sukowono	733	0,44	320
Jelbuk	3 750	0,42	1 581
Kaliwates	99	0,53	53
Sumbersari	32	0,34	11
Patrang	1 657	2,22	3 686
Kabupaten Jember	34 027	1,52	51 730

Sumber/Sources: Dinas Tanaman Pangan, Hortikultura dan Perkebunan Kabupaten Jember/Departement of Crops, Horticulture and Plantation Service Regency of Jember

Tabel
Table 5.2.51

Jumlah Tanaman Menghasilkan, Rata-rata Produksi dan Total Produksi Belimbing Menurut Kecamatan di Kabupaten Jember, 2021
Harvested Area, Average Production and Total Production of Starfruit by Subdistrict in Jember Regency, 2021

Kecamatan Subdistrict	Jml Tanaman Menghasilkan(Pohon) The Number of Productive (Tree)	Produktifitas Productivity (kw/Pohon)	Produksi Production (kw)
(1)	(2)	(3)	(4)
Kencong	2 860	1,22	3 476
Gumukmas	3 070	0,94	2 895
Puger	85	1,39	118
Wuluhan	154	1,64	252
Ambulu	2 735	0,57	1 563
Tempurejo	-	-	-
Silo	354	2,23	789
Mayang	45	0,38	17
Mumbulsari	118	1,68	198
Jenggawah	99	0,33	33
Ajung	250	1,46	365
Rambipuji	224	1,36	304
Balung	81	0,94	76
Umbulsari	3 800	1,51	5 726
Sembo	1 430	2,13	3 052
Jombang	1 044	1,71	1 788
Sumberbaru	410	0,86	355
Tanggul	102	0,82	84
Bangsalsari	-	-	-
Panti	668	0,46	308
Sukorambi	-	-	-
Arjasa	1 117	3,98	4 443
Pakusari	47	0,47	22
Kalisat	38	0,37	14
Ledokombo	-	-	-
Sumberjambe	259	0,59	152
Sukowono	468	1,22	570
Jelbuk	291	0,22	63
Kaliwates	39	0,67	26
Sumbersari	20	0,71	14
Patrang	651	0,85	551
Kabupaten Jember	20 459	1,33	27 254

Sumber/Source : Dinas Tanaman Pangan, Hortikultura dan Perkebunan Kabupaten Jember/Departement of Crops, Horticulture and Plantation Service Regency of Jember

Tabel
Table 5.2.52

Jumlah Tanaman Menghasilkan, Rata-rata Produksi dan Total Produksi Duku/Langsar Menurut Kecamatan di Kabupaten Jember, 2021
Harvested Area, Average Production and Total Production of Kokosan/ Duku by Subdistrict in Jember Regency, 2021

Kecamatan Subdistrict	Jml Tanaman Menghasilkan(Pohon) The Number of Productive (Tree)	Produktifitas Productivity (kw/Pohon)	Produksi Production (kw)
(1)	(2)	(3)	(4)
Kencong	35	0,46	16
Gumukmas	-	-	-
Puger	-	-	-
Wuluhlan	30	0,60	18
Ambulu	-	-	16
Tempurejo	-	-	-
Silo	-	-	-
Mayang	-	-	-
Mumbulsari	100	0,69	69
Jenggawah	21	1,92	40
Ajung	30	1,03	31
Rambipuji	352	0,32	114
Balung	12	0,78	9
Umbulsari	-	-	-
Semboro	89	1,15	103
Jombang	-	-	-
Sumberbaru	297	0,76	226
Tanggul	-	-	-
Bangsalsari	3 120	0,54	1 680
Panti	-	-	103
Sukorambi	1 200	0,62	740
Arjasa	5 489	1,98	10 882
Pakusari	277	0,43	118
Kalisat	758	0,70	530
Ledokombo	2 771	0,82	2 273
Sumberjambe	1 519	0,58	883
Sukowono	-	-	-
Jelbuk	-	-	672
Kaliwates	141	0,41	58
Sumbersari	21	1,00	21
Patrang	1 843	0,62	1 145
Kabupaten Jember	18 105	1,09	19 747

Sumber/Source : Dinas Tanaman Pangan, Hortikultura dan Perkebunan Kabupaten Jember/Departement of Crops, Horticulture and Plantation Service Regency of Jember

Tabel 5.2.53 Jumlah Tanaman Menghasilkan, Rata-rata Produksi dan Total Produksi Durian Menurut Kecamatan di Kabupaten Jember, 2021
Harvested Area, Average Production and Total Production of Durian by Subdistrict in Jember Regency, 2021

Kecamatan Subdistrict	Jml Tanaman Menghasilkan(Pohon) The Number of Productive (Tree)	Produktifitas Productivity (kw/Pohon)	Produksi Production (kw)
(1)	(2)	(3)	(4)
Kencong	76	1,34	102
Gumukmas	40	2,10	84
Puger	31	0,55	17
Wuluhan	-	-	-
Ambulu	-	-	-
Tempurejo	-	-	-
Silo	256	1,47	375
Mayang	243	2,81	682
Mumbulsari	150	0,20	30
Jenggawah	76	4,68	356
Ajung	132	1,70	225
Rambipuji	270	0,46	125
Balung	37	1,45	54
Umbulsari	30	0,80	24
Sembo	681	2,44	1 662
Jombang	265	2,49	661
Sumberbaru	7 860	0,89	7 025
Tanggul	407	0,10	42
Bangsalsari	1 050	1,77	1 857
Panti	14 255	0,30	4 219
Sukorambi	5 047	0,82	4 116
Arjasa	5 918	0,26	1 561
Pakusari	663	1,50	997
Kalisat	304	0,47	143
Ledokombo	2 566	1,05	2 696
Sumberjambe	3 876	0,49	1 896
Sukowono	587	0,57	337
Jelbuk	4 865	0,18	886
Kaliwates	46	0,81	37
Sumbersari	30	0,47	14
Patrang	4 533	1,50	6 782
Kabupaten Jember	54 294	0,68	37 005

Sumber/Source : Dinas Tanaman Pangan, Hortikultura dan Perkebunan Kabupaten Jember/Departement of Crops, Horticulture and Plantation Service Regency of Jember

Tabel
Table 5.2.54

Jumlah Tanaman Menghasilkan, Rata-rata Produksi dan Total Produksi Jambu Biji Menurut Kecamatan di Kabupaten Jember, 2021
Harvested Area, Average Production and Total Production of Guava by Subdistrict in Jember Regency, 2021

Kecamatan Subdistrict	Jml Tanaman Menghasilkan(Pohon) The Number of Productive (Tree)	Produktifitas Productivity (kw/Pohon)	Produksi Production (kw)
(1)	(2)	(3)	(4)
Kencong	230	1,83	420
Gumukmas	2 177	1,03	2 250
Puger	900	1,24	1 115
Wuluhlan	465	0,70	325
Ambulu	5 399	0,65	3 522
Tempurejo	-	-	-
Silo	979	0,72	707
Mayang	1 200	0,69	833
Mumbulsari	205	0,82	169
Jenggawah	1 168	0,50	584
Ajung	820	0,09	73
Rambipuji	1 779	0,64	1 146
Balung	19	0,31	6
Umbulsari	6 634	1,13	7 500
Semboro	843	1,48	1 250
Jombang	20	0,40	8
Sumberbaru	3 130	0,65	2 024
Tanggul	105	0,65	68
Bangsalsari	-	-	-
Panti	2 030	0,12	240
Sukorambi	48	0,67	32
Arjasa	1 545	2,16	3 343
Pakusari	400	0,28	111
Kalisat	1 265	0,45	563
Ledokombo	1 001	1,90	1 899
Sumberjambe	906	0,71	644
Sukowono	840	0,83	700
Jelbuk	1 975	0,67	1 328
Kaliwates	20	1,05	21
Sumbersari	260	0,57	147
Patrang	1 522	0,77	1 178
Kabupaten Jember	37 885	0,85	32 206

Sumber/Source : Dinas Tanaman Pangan, Hortikultura dan Perkebunan Kabupaten Jember/Departement of Crops, Horticulture and Plantation Service Regency of Jember

Tabel
Table 5.2.55

Jumlah Tanaman Menghasilkan, Rata-rata Produksi dan Total Produksi Jambu Air Menurut Kecamatan di Kabupaten Jember, 2021
Harvested Area, Average Production and Total Production of Rose Aple by Subdistrict in Jember Regency, 2021

Kecamatan Subdistrict	Jml Tanaman Menghasilkan(Pohon) The Number of Productive (Tree)	Produktifitas Productivity (kw/Pohon)	Produksi Production (kw)
(1)	(2)	(3)	(4)
Kencong	921	1,42	1 311
Gumukmas	1 106	1,17	1 296
Puger	360	2,00	720
Wuluhan	741	1,00	741
Ambulu	895	1,72	1 537
Tempurejo	-	-	-
Silo	-	-	-
Mayang	976	0,27	264
Mumbulsari	44	0,62	27
Jenggawah	18	0,25	5
Ajung	18	0,28	5
Rambipuji	210	0,89	186
Balung	6	0,41	2
Umbulsari	87	2,34	204
Semboro	764	0,92	704
Jombang	977	0,24	238
Sumberbaru	1 983	0,41	820
Tanggul	53	0,40	21
Bangsalsari	-	-	-
Panti	1 142	0,27	304
Sukorambi	-	-	-
Arjasa	681	2,03	1 383
Pakusari	200	0,35	70
Kalisat	332	0,83	275
Ledokombo	-	-	-
Sumberjambe	435	0,55	241
Sukowono	487	0,33	159
Jelbuk	-	-	-
Kaliwates	12	0,08	1
Sumbersari	6	0,53	3
Patrang	47	0,16	8
Kabupaten Jember	12 501	0,84	10 524

Sumber/Source : Dinas Tanaman Pangan, Hortikultura dan Perkebunan Kabupaten Jember/Departement of Crops, Horticulture and Plantation Service Regency of Jember

Tabel
Table 5.2.56

Jumlah Tanaman Menghasilkan, Rata-rata Produksi dan Total Produksi Jeruk Siam Menurut Kecamatan di Kabupaten Jember, 2021
Harvested Area, Average Production and Total Production of Tangerin/ Orange by Subdistrict in Jember Regency, 2021

Kecamatan Subdistrict	Jml Tanaman Menghasilkan(Pohon) The Number of Productive (Tree)	Produktifitas Productivity (kw/Pohon)	Produksi Production (kw)
(1)	(2)	(3)	(4)
Kencong	112 160	1,98	222 525
Gumukmas	61 500	1,02	62 805
Puger	510	0,77	395
Wuluh	450	1,09	491
Ambulu	2 139	0,82	1 759
Tempurejo	2 750	0,17	469
Silo	-	-	-
Mayang	320	3,29	1 053
Mumbulsari	1 360	0,62	836
Jenggawah	11 937	1,60	19 045
Ajung	5 230	1,63	8 500
Rambipuji	1 860	0,97	1 812
Balung	450	0,33	148
Umbulsari	480 561	0,59	284 000
Semoro	501 500	1,16	581 817
Jombang	221 642	1,98	438 202
Sumberbaru	54 900	0,96	52 571
Tanggul	38 951	0,85	33 200
Bangsalsari	-	-	-
Panti	1 809	0,80	1 440
Sukorambi	-	-	-
Arjasa	975	0,10	95
Pakusari	-	-	-
Kalisat	-	-	-
Ledokombo	-	-	-
Sumberjambe	200	0,61	121
Sukowono	-	-	-
Jelbuk	55	1,14	63
Kaliwates	-	-	-
Sumbersari	-	-	-
Patrang	3 539	0,53	1 877
Kabupaten Jember	1 504 798	1,14	1 713 223

Sumber/Source : Dinas Tanaman Pangan, Hortikultura dan Perkebunan Kabupaten Jember/Departement of Crops, Horticulture and Plantation Service Regency of Jember

Tabel 5.2.57 **Jumlah Tanaman Menghasilkan, Rata-rata Produksi dan Total Produksi Jeruk Besar Menurut Kecamatan di Kabupaten Jember, 2021**
Table 5.2.57 **Harvested Area, Average Production and Total Production of Pomelo by Subdistrict in Jember Regency, 2021**

Kecamatan Subdistrict	Jml Tanaman Menghasilkan(Pohon) The Number of Productive (Tree)	Produktifitas Productivity (kw/Pohon)	Produksi Production (kw)
(1)	(2)	(3)	(4)
Kencong	52	1,00	52
Gumukmas	-	-	-
Puger	-	-	-
Wuluhan	-	-	-
Ambulu	-	-	-
Tempurejo	-	-	-
Silo	-	-	-
Mayang	-	-	-
Mumbulsari	-	-	-
Jenggawah	-	-	-
Ajung	-	-	-
Rambipuji	-	-	-
Balung	-	-	-
Umbulsari	-	-	-
Semboro	315	1,00	315
Jombang	-	-	-
Sumberbaru	-	-	-
Tanggul	-	-	-
Bangsalsari	500	1,00	500
Panti	-	-	-
Sukorambi	-	-	-
Arjasa	-	-	-
Pakusari	140	1,00	140
Kalisat	-	-	-
Ledokombo	-	-	-
Sumberjambe	-	-	-
Sukowono	-	-	-
Jelbuk	-	-	-
Kaliwates	-	-	-
Sumbersari	-	-	-
Patrang	74	1,00	74
Kabupaten Jember	1 081	1,00	1 081

Sumber/Sources: Dinas Tanaman Pangan, Hortikultura dan Perkebunan Kabupaten Jember/Departement of Crops, Horticulture and Plantation Service Regency of Jember

Tabel
Table 5.2.58

**Jumlah Tanaman Menghasilkan, Rata-rata Produksi dan Total Produksi
Mangga Menurut Kecamatan di Kabupaten Jember, 2021**
*Harvested Area, Average Production and Total Production of Mango by
Subdistrict in Jember Regency, 2021*

Kecamatan Subdistrict	Jml Tanaman Menghasilkan(Pohon) The Number of Productive (Tree)	Produktifitas Productivity (kw/Pohon)	Produksi Production (kw)
(1)	(2)	(3)	(4)
Kencong	2 677	0,51	1 372
Gumukmas	17 006	1,23	20 842
Puger	2 015	0,79	1 583
Wuluhan	21 305	0,96	20 427
Ambulu	4 154	1,36	5 652
Tempurejo	19 318	0,25	4 830
Silo	4 147	1,54	6 395
Mayang	8 600	0,40	3 440
Mumbulsari	3 441	0,53	1 826
Jenggawah	6 536	0,75	4 902
Ajung	560	0,77	430
Rambipuji	7 337	0,61	4 466
Balung	-	-	-
Umbulsari	500	0,88	438
Semboro	4 150	0,69	2 867
Jombang	2 694	0,85	2 284
Sumberbaru	5 610	0,88	4 944
Tanggul	81	0,26	21
Bangsalsari	1 481	0,66	981
Panti	4 343	0,45	1 937
Sukorambi	1 600	0,19	300
Arjasa	5 674	0,80	4 527
Pakusari	2 200	0,52	1 147
Kalisat	5 248	0,64	3 350
Ledokombo	1 578	1,02	1 603
Sumberjambe	2 255	0,29	643
Sukowono	2 990	0,13	386
Jelbuk	4 975	0,42	2 085
Kaliwates	736	0,36	267
Sumbersari	361	0,70	253
Patrang	1 371	1,39	1 910
Kabupaten Jember	144 943	0,73	106 109

Sumber/Source : Dinas Tanaman Pangan, Hortikultura dan Perkebunan Kabupaten Jember/Departement of Crops, Horticulture and Plantation Service Regency of Jember

Tabel
Table 5.2.59

Jumlah Tanaman Menghasilkan, Rata-rata Produksi dan Total Produksi Manggis Menurut Kecamatan di Kabupaten Jember, 2021
Harvested Area, Average Production and Total Production of Mangsteen by Subdistrict in Jember Regency, 2021

Kecamatan Subdistrict	Jml Tanaman Menghasilkan(Pohon) The Number of Productive (Tree)	Produktifitas Productivity (kw/Pohon)	Produksi Production (kw)
(1)	(2)	(3)	(4)
Kencong	-	-	-
Gumukmas	-	-	-
Puger	-	-	-
Wuluhan	15	0,60	9
Ambulu	-	-	-
Tempurejo	-	-	-
Silo	230	1,87	431
Mayang	-	-	-
Mumbulsari	10	0,75	8
Jenggawah	24	0,64	15
Ajung	-	-	-
Rambipuji	51	0,31	16
Balung	16	0,45	7
Umbulsari	7	0,86	6
Sembo	420	2,07	871
Jombang	7	0,43	3
Sumberbaru	250	0,20	50
Tanggul	3 615	0,06	207
Bangsalsari	230	0,31	72
Panti	2 396	0,15	359
Sukorambi	-	-	-
Arjasa	-	-	-
Pakusari	40	0,67	27
Kalisat	-	-	-
Ledokombo	170	0,87	147
Sumberjambe	385	0,45	172
Sukowono	-	-	-
Jelbuk	-	-	-
Kaliwates	-	-	-
Sumbersari	-	-	-
Patrang	244	0,30	74
Kabupaten Jember	8 110	0,31	2 474

Sumber/Source : Dinas Tanaman Pangan, Hortikultura dan Perkebunan Kabupaten Jember/Departement of Crops, Horticulture and Plantation Service Regency of Jember

Tabel
Table 5.2.60

Jumlah Tanaman Menghasilkan, Rata-rata Produksi dan Total Produksi Nangka Menurut Kecamatan di Kabupaten Jember, 2021
Harvested Area, Average Production and Total Production of Jackfruit by Subdistrict in Jember Regency, 2021

Kecamatan Subdistrict	Jml Tanaman Menghasilkan(Pohon) The Number of Productive (Tree)	Produktifitas Productivity (kw/Pohon)	Produksi Production (kw)
(1)	(2)	(3)	(4)
Kencong	284	1,11	316
Gumukmas	7 000	1,79	12 534
Puger	2 370	2,36	5 597
Wuluh	6 758	0,99	6 694
Ambulu	11 959	2,20	26 360
Tempurejo	-	-	-
Silo	248	4,34	1 076
Mayang	654	0,64	420
Mumbulsari	475	1,24	591
Jenggawah	1 251	0,70	875
Ajung	896	0,95	850
Rambipuji	338	0,30	100
Balung	532	1,40	745
Umbulsari	572	1,57	900
Semoro	645	2,13	1 371
Jombang	540	0,79	425
Sumberbaru	13 586	0,73	9 870
Tanggul	1 313	1,68	2 204
Bangsalsari	-	-	-
Panti	1 153	0,96	1 102
Sukorambi	-	-	-
Arjasa	2 669	0,97	2 587
Pakusari	195	0,42	82
Kalisat	62	0,95	59
Ledokombo	395	1,48	586
Sumberjambe	4 985	0,60	2 984
Sukowono	1 969	1,16	2 281
Jelbuk	373	2,11	787
Kaliwates	54	0,74	40
Sumbersari	92	0,89	82
Patrang	371	0,68	251
Kabupaten Jember	61 739	1,32	81 769

Sumber/Source : Dinas Tanaman Pangan, Hortikultura dan Perkebunan Kabupaten Jember/Departement of Crops, Horticulture and Plantation Service Regency of Jember

Tabel
Table 5.2.61

Jumlah Tanaman Menghasilkan, Rata-rata Produksi dan Total Produksi Nanas Menurut Kecamatan di Kabupaten Jember, 2021
Harvested Area, Average Production and Total Production of Pineapple by Subdistrict in Jember Regency, 2021

Kecamatan Subdistrict	Jml Tanaman Menghasilkan(Pohon) The Number of Productive (Tree)	Produktifitas Productivity (kw/Pohon)	Produksi Production (kw)
(1)	(2)	(3)	(4)
Kencong	68	0,04	3
Gumukmas	-	-	-
Puger	80	0,06	5
Wuluhan	-	-	-
Ambulu	-	-	-
Tempurejo	-	-	-
Silo	6 104	0,01	69
Mayang	122	0,02	2
Mumbulsari	-	-	-
Jenggawah	-	-	-
Ajung	7	0,14	1
Rambipuji	-	-	2
Balung	-	-	-
Umbulsari	112	0,02	2
Semboro	800	0,02	16
Jombang	119	0,04	5
Sumberbaru	-	-	-
Tanggul	491	0,14	69
Bangsalsari	-	-	-
Panti	-	-	-
Sukorambi	-	-	-
Arjasa	-	-	-
Pakusari	4	0,35	1
Kalisat	-	-	-
Ledokombo	-	-	-
Sumberjambe	-	-	-
Sukowono	-	-	-
Jelbuk	450	0,01	6
Kaliwates	-	-	-
Sumbersari	12	0,08	1
Patrang	-	-	-
Kabupaten Jember	8 369	0,02	183

Sumber/Source : Dinas Tanaman Pangan, Hortikultura dan Perkebunan Kabupaten Jember/Departement of Crops, Horticulture and Plantation Service Regency of Jember

Tabel
Table 5.2.62

Jumlah Tanaman Menghasilkan, Rata-rata Produksi dan Total Produksi Pepaya Menurut Kecamatan di Kabupaten Jember, 2021
Harvested Area, Average Production and Total Production of Papaya by Subdistrict in Jember Regency, 2021

Kecamatan Subdistrict	Jml Tanaman Menghasilkan(Pohon) The Number of Productive (Tree)	Produktifitas Productivity (kw/Pohon)	Produksi Production (kw)
(1)	(2)	(3)	(4)
Kencong	1 043	0,51	532
Gumukmas	24 540	0,89	21 938
Puger	9 033	0,62	5 606
Wuluhan	6 149	0,41	2 507
Ambulu	5 228	1,40	7 301
Tempurejo	550	0,41	226
Silo	135 321	0,47	63 572
Mayang	1 092	2,09	2 287
Mumbulsari	43 058	0,44	19 102
Jenggawah	2 974	1,55	4 617
Ajung	6 151	1,97	12 100
Rambipuji	4 480	0,85	3 786
Balung	2 856	1,11	3 161
Umbulsari	2 410	1,14	2 745
Semboro	4 000	0,63	2 512
Jombang	9 768	2,02	19 697
Sumberbaru	10 000	1,03	10 322
Tanggul	3 929	0,98	3 838
Bangsalsari	-	-	-
Panti	4 849	0,54	2 603
Sukorambi	1 050	0,93	979
Arjasa	5 206	0,74	3 847
Pakusari	285	0,54	153
Kalisat	1 716	0,97	1 660
Ledokombo	41 835	0,86	35 854
Sumberjambe	25 807	0,42	10 782
Sukowono	7 842	0,56	4 366
Jelbuk	3 460	0,08	284
Kaliwates	100	0,51	51
Sumbersari	1 357	0,54	735
Patrang	15 015	0,89	13 335
Kabupaten Jember	381 104	0,68	260 498

Sumber/Source : Dinas Tanaman Pangan, Hortikultura dan Perkebunan Kabupaten Jember/Departement of Crops, Horticulture and Plantation Service Regency of Jember

Tabel
Table 5.2.63

Jumlah Tanaman Menghasilkan, Rata-rata Produksi dan Total Produksi Pisang Menurut Kecamatan di Kabupaten Jember, 2021
Harvested Area, Average Production and Total Production of Banana by Subdistrict in Jember Regency, 2021

Kecamatan Subdistrict	Jml Tanaman Menghasilkan(Pohon) The Number of Productive (Tree)	Produktifitas Productivity (kw/Pohon)	Produksi Production (kw)
(1)	(2)	(3)	(4)
Kencong	1 635	0,60	974
Gumukmas	41 040	0,32	13 125
Puger	6 567	0,35	2 321
Wuluhan	13 117	0,32	4 138
Ambulu	50 209	0,20	10 290
Tempurejo	151 728	0,15	22 760
Silo	75 531	0,41	30 834
Mayang	32 976	0,22	7 130
Mumbulsari	50 000	0,16	7 952
Jenggawah	33 707	0,26	8 862
Ajung	7 120	0,35	2 500
Rambipuji	5 586	1,23	6 893
Balung	4 415	0,35	1 524
Umbulsari	33 000	0,47	15 651
Semboro	6 600	0,31	2 076
Jombang	1 780	0,60	1 067
Sumberbaru	260 664	2,02	525 381
Tanggul	173 946	0,22	38 143
Bangsalsari	382 901	0,20	74 749
Panti	39 166	0,13	4 906
Sukorambi	4 116	0,32	1 326
Arjasa	6 976	0,36	2 512
Pakusari	1 155	0,14	165
Kalisat	267 873	0,33	87 996
Ledokombo	35 204	0,36	12 686
Sumberjambe	43 715	0,16	6 923
Sukowono	131 515	0,13	17 738
Jelbuk	59 871	0,08	4 522
Kaliwates	32 614	0,10	3 200
Sumbersari	635	0,42	267
Patrang	4 000	0,26	1 041
Kabupaten Jember	1 959 362	0,47	919 650

Sumber/Source : Dinas Tanaman Pangan, Hortikultura dan Perkebunan Kabupaten Jember/Departement of Crops, Horticulture and Plantation Service Regency of Jember

Tabel
Table 5.2.64

Jumlah Tanaman Menghasilkan, Rata-rata Produksi dan Total Produksi Rambutan Menurut Kecamatan di Kabupaten Jember, 2021
Harvested Area, Average Production and Total Production of Rambutan by Subdistrict in Jember Regency, 2021

Kecamatan Subdistrict	Jml Tanaman Menghasilkan(Pohon) The Number of Productive (Tree)	Produktifitas Productivity (kw/Pohon)	Produksi Production (kw)
(1)	(2)	(3)	(4)
Kencong	714	0,68	484
Gumukmas	5 806	1,04	6 033
Puger	2 036	2,00	4 081
Wuluhan	1 674	0,61	1 028
Ambulu	11 442	1,41	16 176
Tempurejo	6 882	0,25	1 721
Silo	1 115	3,55	3 961
Mayang	1 115	3,75	4 177
Mumbulsari	4 000	0,68	2 700
Jenggawah	12 045	1,16	13 995
Ajung	1 000	1,00	1 000
Rambipuji	10 459	0,60	6 283
Balung	147	0,60	88
Umbulsari	20 060	1,41	28 300
Semboro	2 300	0,96	2 199
Jombang	1 100	1,38	1 516
Sumberbaru	15 100	2,68	40 516
Tanggul	31 273	0,68	21 135
Bangsalsari	13 542	1,17	15 784
Panti	11 453	0,20	2 314
Sukorambi	6 400	0,83	5 301
Arjasa	826	2,28	1 880
Pakusari	3 640	0,23	828
Kalisat	18 892	0,53	9 950
Ledokombo	1 417	1,03	1 454
Sumberjambe	3 104	0,46	1 426
Sukowono	4 721	0,26	1 216
Jelbuk	-	-	-
Kaliwates	4 000	0,18	700
Sumbersari	131	0,25	33
Patrang	491	0,46	225
Kabupaten Jember	196 885	1,00	196 504

Sumber/Source : Dinas Tanaman Pangan, Hortikultura dan Perkebunan Kabupaten Jember/Departement of Crops, Horticulture and Plantation Service Regency of Jember

Tabel
Table 5.2.65

Jumlah Tanaman Menghasilkan, Rata-rata Produksi dan Total Produksi Salak Menurut Kecamatan di Kabupaten Jember, 2021
Harvested Area, Average Production and Total Production of Zalacca by Subdistrict in Jember Regency, 2021

Kecamatan Subdistrict	Jml Tanaman Menghasilkan(Pohon) The Number of Productive (Tree)	Produktifitas Productivity (kw/Pohon)	Produksi Production (kw)
(1)	(2)	(3)	(4)
Kencong	417	0,82	341
Gumukmas	28 990	0,47	13 700
Puger	401	1,29	519
Wuluhan	1 580	0,45	711
Ambulu	1 562	0,81	1 261
Tempurejo	-	-	-
Silo	550	0,08	44
Mayang	400	0,31	122
Mumbulsari	500	1,28	641
Jenggawah	1 000	0,42	424
Ajung	380	0,21	80
Rambipuji	428	0,80	342
Balung	103	0,57	58
Umbulsari	24 541	0,88	21 500
Sembo	2 611	0,79	2 052
Jombang	654	0,26	170
Sumberbaru	2 740	3,78	10 362
Tanggul	4 454	0,27	1 185
Bangsalsari	-	-	-
Panti	-	-	-
Sukorambi	12 700	0,06	754
Arjasa	4 250	0,13	566
Pakusari	100	0,15	15
Kalisat	826	0,56	463
Ledokombo	-	-	-
Sumberjambe	1 200	0,41	495
Sukowono	125	0,17	22
Jelbuk	-	-	-
Kaliwates	-	-	-
Sumbersari	-	-	-
Patrang	219	0,22	49
Kabupaten Jember	90 731	0,62	55 875

Sumber/Sources: Dinas Tanaman Pangan, Hortikultura dan Perkebunan Kabupaten Jember/Departement of Crops, Horticulture and Plantation Service Regency of Jember

Tabel
Table 5.2.66

Jumlah Tanaman Menghasilkan, Rata-rata Produksi dan Total Produksi Sawo Menurut Kecamatan di Kabupaten Jember, 2021
Harvested Area, Average Production and Total Production of Sapodilla by Subdistrict in Jember Regency, 2021

Kecamatan Subdistrict	Jml Tanaman Menghasilkan(Pohon) The Number of Productive (Tree)	Produktifitas Productivity (kw/Pohon)	Produksi Production (kw)
(1)	(2)	(3)	(4)
Kencong	3	1,33	4
Gumukmas	88	1,85	163
Puger	259	1,49	385
Wuluhan	349	1,24	432
Ambulu	1 432	1,19	1 710
Tempurejo	-	-	-
Silo	250	0,75	187
Mayang	300	0,60	180
Mumbulsari	-	-	-
Jenggawah	355	1,50	533
Ajung	178	0,56	99
Rambipuji	14	0,79	11
Balung	8	0,88	7
Umbulsari	59	1,25	74
Sembo	150	1,61	242
Jombang	-	-	-
Sumberbaru	724	1,37	993
Tanggul	130	0,25	32
Bangsalsari	-	-	-
Panti	-	-	-
Sukorambi	100	0,86	86
Arjasa	829	0,75	624
Pakusari	22	0,25	6
Kalisat	-	-	-
Ledokombo	-	-	-
Sumberjambe	81	0,10	8
Sukowono	-	-	-
Jelbuk	-	-	-
Kaliwates	-	-	-
Sumbersari	-	-	-
Patrang	29	0,41	12
Kabupaten Jember	5 360	1,08	5 787

Sumber/Source : Dinas Tanaman Pangan, Hortikultura dan Perkebunan Kabupaten Jember/Departement of Crops, Horticulture and Plantation Service Regency of Jember

Tabel
Table 5.2.67

Jumlah Tanaman Menghasilkan, Rata-rata Produksi dan Total Produksi Markisa Menurut Kecamatan di Kabupaten Jember, 2021
Harvested Area, Average Production and Total Production of Marquisa by Subdistrict in Jember Regency, 2021

Kecamatan Subdistrict	Jml Tanaman Menghasilkan(Pohon) The Number of Productive (Tree)	Produktifitas Productivity (kw/Pohon)	Produksi Production (kw)
(1)	(2)	(3)	(4)
Kencong
Gumukmas
Puger
Wuluhan
Ambulu
Tempurejo
Silo
Mayang
Mumbulsari
Jenggawah
Ajung
Rambipuji
Balung
Umbulsari
Semboro
Jombang
Sumberbaru
Tanggul
Bangsalsari
Panti
Sukorambi
Arjasa
Pakusari
Kalisat
Ledokombo
Sumberjambe
Sukowono
Jelbuk
Kaliwates
Sumbersari
Patrang
Kabupaten Jember

Sumber/Source : Dinas Tanaman Pangan, Hortikultura dan Perkebunan Kabupaten Jember/Departement of Crops, Horticulture and Plantation Service Regency of Jember

Tabel
Table 5.2.68

**Jumlah Tanaman Menghasilkan, Rata-rata Produksi dan Total Produksi
Sirsak Menurut Kecamatan di Kabupaten Jember, 2021**
*Harvested Area, Average Production and Total Production of Soursop by
Subdistrict in Jember Regency, 2021*

Kecamatan Subdistrict	Jml Tanaman Menghasilkan(Pohon) The Number of Productive (Tree)	Produktifitas Productivity (kw/Pohon)	Produksi Production (kw)
(1)	(2)	(3)	(4)
Kencong	889	1,00	889
Gumukmas	235	1,00	235
Puger	-	-	-
Wuluhan	-	-	-
Ambulu	505	1,00	505
Tempurejo	-	-	-
Silo	545	1,00	545
Mayang	106	1,00	106
Mumbulsari	94	1,00	94
Jenggawah	105	1,00	105
Ajung	150	1,00	150
Rambipuji	4	1,00	4
Balung	57	1,00	57
Umbulsari	88	1,00	88
Semboro	150	1,00	150
Jombang	-	-	-
Sumberbaru	93	1,00	93
Tanggul	44	1,00	44
Bangsalsari	-	-	-
Panti	1 751	1,00	1 751
Sukorambi	-	-	-
Arjasa	560	1,00	560
Pakusari	70	1,00	70
Kalisat	-	-	-
Ledokombo	190	1,00	190
Sumberjambe	20	1,00	20
Sukowono	-	-	-
Jelbuk	71	1,00	71
Kaliwates	9	1,00	9
Sumbersari	3	1,00	3
Patrang	124	1,00	124
Kabupaten Jember	5 863	1,00	5 863

Sumber/Source : Dinas Tanaman Pangan, Hortikultura dan Perkebunan Kabupaten Jember/Departement of Crops, Horticulture and Plantation Service Regency of Jember

Tabel
Table 5.2.69

Jumlah Tanaman Menghasilkan, Rata-rata Produksi dan Total Produksi Sukun Menurut Kecamatan di Kabupaten Jember, 2021
Harvested Area, Average Production and Total Production of Breadfruit by Subdistrict in Jember Regency, 2021

Kecamatan Subdistrict	Jml Tanaman Menghasilkan(Pohon) The Number of Productive (Tree)	Produktifitas Productivity (kw/Pohon)	Produksi Production (kw)
(1)	(2)	(3)	(4)
Kencong	30	1,27	38
Gumukmas	224	0,26	59
Puger	76	0,32	24
Wuluhan	-	-	-
Ambulu	3 620	0,58	2 106
Tempurejo	-	-	-
Silo	584	1,51	883
Mayang	-	-	-
Mumbulsari	-	-	-
Jenggawah	-	-	-
Ajung	-	-	-
Rambipuji	-	-	-
Balung	-	-	-
Umbulsari	-	-	-
Semboro	-	-	-
Jombang	-	-	-
Sumberbaru	-	-	-
Tanggul	-	-	-
Bangsalsari	-	-	-
Panti	912	0,07	64
Sukorambi	-	-	-
Arjasa	572	0,75	429
Pakusari	425	0,28	119
Kalisat	-	-	-
Ledokombo	-	-	-
Sumberjambe	755	0,23	174
Sukowono	-	-	-
Jelbuk	-	-	-
Kaliwates	-	-	-
Sumbersari	-	-	-
Patrang	107	0,08	8
Kabupaten Jember	7 305	0,53	3 904

Sumber/Sources: Dinas Tanaman Pangan, Hortikultura dan Perkebunan Kabupaten Jember/Departement of Crops, Horticulture and Plantation Service Regency of Jember

Tabel
Table 5.2.70

Jumlah Tanaman Menghasilkan, Rata-rata Produksi dan Total Produksi Anggur Menurut Kecamatan di Kabupaten Jember, 2021
Harvested Area, Average Production and Total Production of Grape by Subdistrict in Jember Regency, 2021

Kecamatan Subdistrict	Jml Tanaman Menghasilkan(Pohon) The Number of Productive (Tree)	Produktifitas Productivity (kw/Pohon)	Produksi Production (kw)
(1)	(2)	(3)	(4)
Kencong	-	-	-
Gumukmas	-	-	-
Puger	5	0,20	1
Wuluhan	-	-	-
Ambulu	2.802	0,24	675
Tempurejo	-	-	-
Silo	-	-	-
Mayang	-	-	-
Mumbulsari	-	-	-
Jenggawah	-	-	-
Ajung	-	-	-
Rambipuji	27	0,26	7
Balung	-	-	-
Umbulsari	-	-	-
Semboro	-	-	-
Jombang	-	-	-
Sumberbaru	-	-	-
Tanggul	-	-	-
Bangsalsari	-	-	-
Panti	-	-	-
Sukorambi	-	-	-
Arjasa	-	-	-
Pakusari	-	-	-
Kalisat	-	-	-
Ledokombo	-	-	-
Sumberjambe	-	-	-
Sukowono	-	-	-
Jelbuk	-	-	-
Kaliwates	-	-	-
Sumbersari	-	-	-
Patrang	21	0,15	3
Kabupaten Jember	2.855	0,24	686

Sumber/Source : Dinas Tanaman Pangan, Hortikultura dan Perkebunan Kabupaten Jember/Departement of Crops, Horticulture and Plantation Service Regency of Jember

Tabel
Table 5.2.71

Jumlah Tanaman Menghasilkan, Rata-rata Produksi dan Total Produksi Melinjo Menurut Kecamatan di Kabupaten Jember, 2021
Harvested Area, Average Production and Total Production of Melinjo by Subdistrict in Jember Regency, 2021

Kecamatan Subdistrict	Jml Tanaman Menghasilkan(Pohon) The Number of Productive (Tree)	Produktifitas Productivity (kw/Pohon)	Produksi Production (kw)
(1)	(2)	(3)	(4)
Kencong	62	0,71	44
Gumukmas	55	2,18	120
Puger	15	2,07	31
Wuluhan	-	-	-
Ambulu	796	1,30	1034
Tempurejo	276	0,15	41
Silo	397	1,80	716
Mayang	340	0,22	74
Mumbulsari	-	-	-
Jenggawah	-	-	-
Ajung	-	-	-
Rambipuji	6	0,33	2
Balung	-	-	-
Umbulsari	-	-	-
Semboro	10	0,90	9
Jombang	-	-	-
Sumberbaru	635	0,47	299
Tanggul	84	0,85	71
Bangsalsari	556	0,50	280
Panti	6 400	0,08	504
Sukorambi	-	-	-
Arjasa	2 856	0,38	1 076
Pakusari	217	0,09	21
Kalisat	-	-	-
Ledokombo	160	1,04	166
Sumberjambe	479	0,40	192
Sukowono	150	0,31	47
Jelbuk	775	0,17	135
Kaliwates	7	0,43	3
Sumbersari	-	-	-
Patrang	421	0,33	137
Kabupaten Jember	14 697	0,34	5 002

Sumber/Source : Dinas Tanaman Pangan, Hortikultura dan Perkebunan Kabupaten Jember/Departement of Crops, Horticulture and Plantation Service Regency of Jember

Tabel
Table 5.2.72

**Jumlah Tanaman Menghasilkan, Rata-rata Produksi dan Total Produksi
Petai Menurut Kecamatan di Kabupaten Jember, 2021**
**Harvested Area, Average Production and Total Production of Twisted
Clusterbean by Subdistrict in Jember Regency, 2021**

Kecamatan Subdistrict	Jml Tanaman Menghasilkan(Pohon) The Number of Productive (Tree)	Produktifitas Productivity (kw/Pohon)	Produksi Production (kw)
(1)	(2)	(3)	(4)
Kencong	156	0,63	99
Gumukmas	55	2,18	120
Puger	60	0,52	31
Wuluhan	-	-	-
Ambulu	796	1,30	1034
Tempurejo	276	0,15	41
Silo	397	1,80	716
Mayang	683	0,11	74
Mumbulsari	-	-	-
Jenggawah	-	-	-
Ajung	-	-	-
Rambipuji	6	0,33	2
Balung	-	-	-
Umbulsari	-	-	-
Semboro	17	0,82	14
Jombang	-	-	-
Sumberbaru	635	0,47	299
Tanggul	84	0,85	71
Bangsalsari	956	0,29	280
Panti	6 400	0,08	504
Sukorambi	-	-	-
Arjasa	2 876	0,67	1 933
Pakusari	217	0,20	43
Kalisat	62	0,48	30
Ledokombo	436	0,43	186
Sumberjambe	479	0,40	192
Sukowono	150	0,31	47
Jelbuk	775	0,30	230
Kaliwates	7	0,43	3
Sumbersari	-	-	-
Patrang	421	0,80	336
Kabupaten Jember	15 944	0,39	6 285

Sumber/Sources: Dinas Tanaman Pangan, Hortikultura dan Perkebunan Kabupaten Jember/Departement of Crops, Horticulture and Plantation Service Regency of Jember

Tabel
Table 5.2.73

Jumlah Tanaman Menghasilkan, Rata-rata Produksi dan Total Produksi Kelengkeng Menurut Kecamatan di Kabupaten Jember, 2021
Harvested Area, Average Production and Total Production of Longan by Subdistrict in Jember Regency, 2021

Kecamatan Subdistrict	Jml Tanaman Menghasilkan(Pohon) The Number of Productive (Tree)	Produktifitas Productivity (kw/Pohon)	Produksi Production (kw)
(1)	(2)	(3)	(4)
Kencong	-	-	-
Gumukmas	1 200	1,95	2 344
Puger	470	1,00	469
Wuluhan	-	-	-
Ambulu	1 268	0,79	996
Tempurejo	-	-	-
Silo	-	-	-
Mayang	-	-	-
Mumbulsari	-	-	-
Jenggawah	-	-	-
Ajung	10	1,00	10
Rambipuji	-	-	-
Balung	-	-	-
Umbulsari	-	-	-
Sembo	1 890	0,94	1 771
Jombang	15	0,20	3
Sumberbaru	575	0,87	499
Tanggul	35	0,80	28
Bangsalsari	-	-	-
Panti	-	-	-
Sukorambi	-	-	-
Arjasa	163	0,45	73
Pakusari	500	0,69	343
Kalisat	-	-	-
Ledokombo	-	-	-
Sumberjambe	-	-	-
Sukowono	-	-	-
Jelbuk	-	-	-
Kaliwates	-	-	-
Sumbersari	24	0,50	12
Patrang	353	0,06	20
Kabupaten Jember	6 503	1,01	6 567

Sumber/Source : Dinas Tanaman Pangan, Hortikultura dan Perkebunan Kabupaten Jember/Departement of Crops, Horticulture and Plantation Service Regency of Jember

Tabel
Table 5.2.74

Jumlah Tanaman Menghasilkan, Rata-rata Produksi dan Total Produksi Buah Naga Menurut Kecamatan di Kabupaten Jember, 2021
Harvested Area, Average Production and Total Production of Dragon Fruit by Subdistrict in Jember Regency, 2021

Kecamatan Subdistrict	Jml Tanaman Menghasilkan(Pohon) The Number of Productive (Tree)	Produktifitas Productivity (kw/Pohon)	Produksi Production (kw)
(1)	(2)	(3)	(4)
Kencong	-	-	-
Gumukmas	-	-	-
Puger	1 000	0,72	720
Wuluhan	1 671	0,40	671
Ambulu	354	2,85	1 009
Tempurejo	-	-	-
Silo	-	-	-
Mayang	-	-	-
Mumbulsari	-	-	-
Jenggawah	-	-	-
Ajung	-	-	15
Rambipuji	-	-	-
Balung	-	-	-
Umbulsari	80 000	0,13	10 422
Sembo	-	-	1 340
Jombang	-	-	-
Sumberbaru	-	-	-
Tanggul	87	0,38	33
Bangsalsari	-	-	-
Panti	-	-	-
Sukorambi	-	-	-
Arjasa	9 500	0,03	280
Pakusari	600	0,40	239
Kalisat	-	-	-
Ledokombo	-	-	-
Sumberjambe	990	0,28	282
Sukowono	532	0,00	2
Jelbuk	-	-	-
Kaliwates	400	0,12	49
Sumbersari	-	-	-
Patrang	2 533	0,19	481
Kabupaten Jember	97 667	0,16	15 543

Sumber/Source: Dinas Tanaman Pangan, Hortikultura dan Perkebunan Kabupaten Jember/Departement of Crops, Horticulture and Plantation Service Regency of Jember

Tabel
Table 5.2.75

**Jumlah Tanaman Menghasilkan, Rata-rata Produksi dan Total
Produksi Tanaman Hias Menurut Jenis Tanaman di Kabupaten
Jember, 2021**
*The Area of Plants Harvesting, Average Production, and Total
Production By Type of Flower Plants in Jember Regency, 2021*

Jenis Tanaman <i>Kind of Plants</i>	Luas Panen <i>Area Harvesting (m²)</i>	Produktifitas (Tangkai/m ²) <i>Productivity (Stalk/m²)</i>	Produksi (Tangkai) <i>Production (Stalk)</i>
(1)	(2)	(3)	(4)
Angrek/ Orchid	234	1,89	443
Mawar/ Rose	121 742	1,15	139 468
Melati/ Jasmine	2 091	1,03	2 147
Palem/ Palm*	25	1,64	41
Aglonema/Aglonema*	-	-	-
Adenium/Adenium*	-	-	-
Euphorbia*	-	-	-
Sansievera*	25	1,00	25
Garbera/ Herbras	-	-	-
Anthurium Bunga/ Anthurium Flower	51	3,43	175
Gladiol*	-	-	-
Heliconia*	-	-	-
Krisan	-	-	-
Sedap Malam/ Turbose Flower	-	-	-
Anthurium Daun/ Anthurium Leaf	-	-	-
Kabupaten Jember	124 168	1,15	142 299

Sumber/Source : Dinas Tanaman Pangan, Hortikultura dan Perkebunan Kabupaten Jember/Departement of Crops, Horticulture and Plantation Service Regency of Jember

Tabel
Table 5.2.76

Luas Panen, Rata-rata Produksi, dan Total Produksi Anggrek Menurut Kecamatan di Kabupaten Jember, 2021
Harvested Area, Average Production and Total Production of Orchid by Subdistrict in Jember Regency, 2021

Kecamatan Subdistrict	Luas Panen Area Harvesting (m ²)	Produktifitas (Tangkai/m ²) Productivity (Stalk/m ²)	Produksi (Tangkai) Production (Stalk)
(1)	(2)	(3)	(4)
Kencong	-	-	-
Gemukmas	-	-	-
Puger	-	-	-
Wuluhan	-	-	-
Ambulu	138	1,00	138
Tempurejo	-	-	-
Silo	50	1,00	50
Mayang	-	-	-
Mumbulsari	-	-	-
Jenggawah	-	-	-
Ajung	-	-	-
Rambipuji	-	-	-
Balung	-	-	-
Umbulsari	-	-	-
Semboro	27	1,37	37
Jombang	-	-	-
Sumberbaru	-	-	-
Tanggul	-	-	-
Bangsalsari	-	-	-
Panti	-	-	-
Sukorambi	-	-	-
Arjasa	-	-	-
Pakusari	-	-	-
Kalisat	-	-	-
Ledokombo	-	-	-
Sumberjambe	-	-	-
Sukowono	-	-	-
Jelbuk	-	-	-
Kaliwates	-	-	-
Sumbersari	-	-	-
Patrang	19	1,00	19
Kabupaten Jember	234	1,04	244

Sumber/Source : Dinas Tanaman Pangan, Hortikultura dan Perkebunan Kabupaten Jember/Departement of Crops, Horticulture and Plantation Service Regency of Jember

Tabel
Table 5.2.77

Luas Panen, Rata-rata Produksi, dan Total Produksi Anthurium Bunga Menurut Kecamatan di Kabupaten Jember, 2021
Harvested Area, Average Production and Total Production of Anthurium Flower by Subdistrict in Jember Regency, 2021

Kecamatan Subdistrict	Luas Panen Area Harvesting (m ²)	Produktifitas (Rumpun/m ²) Productivity (Clump/m ²)	Produksi (Rumpun) Production (Clump)
(1)	(2)	(3)	(4)
Kencong	-	-	-
Gemukmas	-	-	-
Puger	-	-	-
Wuluhan	-	-	-
Ambulu	-	-	-
Tempurejo	-	-	-
Silo	-	-	-
Mayang	-	-	-
Mumbulsari	-	-	-
Jenggawah	-	-	-
Ajung	-	-	-
Rambipuji	-	-	-
Balung	-	-	-
Umbulsari	-	-	-
Semboro	-	-	-
Jombang	-	-	-
Sumberbaru	-	-	-
Tanggul	-	-	-
Bangsalsari	-	-	-
Panti	-	-	-
Sukorambi	-	-	-
Arjasa	-	-	-
Pakusari	-	-	-
Kalisat	-	-	-
Ledokombo	-	-	-
Sumberjambe	-	-	-
Sukowono	-	-	-
Jelbuk	-	-	-
Kaliwates	45	3,22	145
Sumbersari	-	-	-
Patrang	6	5,00	30
Kabupaten Jember	51	3,43	175

Sumber/Source: Dinas Tanaman Pangan, Hortikultura dan Perkebunan Kabupaten Jember/Departement of Crops, Horticulture and Plantation Service Regency of Jember

Tabel
Table 5.2.78

Luas Panen, Rata-rata Produksi, dan Total Produksi Garbera Menurut Kecamatan di Kabupaten Jember, 2021
Harvested Area, Average Production and Total Production of Herbras by Subdistrict in Jember Regency, 2021

Kecamatan Subdistrict	Luas Panen Area Harvesting (m ²)	Produktifitas (Tangkai/m ²) Productivity (Stalk/m ²)	Produksi (Tangkai) Production (Stalk)
(1)	(2)	(3)	(4)
Kencong
Gumukmas
Puger
Wuluhan
Ambulu
Tempurejo
Silo
Mayang
Mumbulsari
Jenggawah
Ajung
Rambipuji
Balung
Umbulsari
Semboro
Jombang
Sumberbaru
Tanggul
Bangsalsari
Panti
Sukorambi
Arjasa
Pakusari
Kalisat
Ledokombo
Sumberjambe
Sukowono
Jelbuk
Kaliwates
Sumbersari
Patrang
Kabupaten Jember

Sumber/Source : Dinas Tanaman Pangan, Hortikultura dan Perkebunan Kabupaten Jember/Departement of Crops, Horticulture and Plantation Service Regency of Jember

Tabel
Table 5.2.79

Luas Panen, Rata-rata Produksi, dan Total Produksi Gladiol Menurut Kecamatan di Kabupaten Jember, 2021
Harvested Area, Average Production and Total Production of Gladiol by Subdistrict in Jember Regency, 2021

Kecamatan Subdistrict	Luas Panen Area Harvesting (m ²)	Produktifitas (Tangkai/m ²) Productivity (Stalk/m ²)	Produksi (Tangkai) Production (Stalk)
(1)	(2)	(3)	(4)
Kencong
Gumukmas
Puger
Wuluhan
Ambulu
Tempurejo
Silo
Mayang
Mumbulsari
Jenggawah
Ajung
Rambipuji
Balung
Umbulsari
Semboro
Jombang
Sumberbaru
Tanggul
Bangsalsari
Panti
Sukorambi
Arjasa
Pakusari
Kalisat
Ledokombo
Sumberjambe
Sukowono
Jelbuk
Kaliwates
Sumbersari
Patrang
Kabupaten Jember

Sumber/Source : Dinas Tanaman Pangan, Hortikultura dan Perkebunan Kabupaten Jember/Departement of Crops, Horticulture and Plantation Service Regency of Jember

Tabel
Table 5.2.80

Luas Panen, Rata-rata Produksi, dan Total Produksi Heliconia Menurut Kecamatan di Kabupaten Jember, 2021
Harvested Area, Average Production and Total Production of Heliconia by Subdistrict in Jember Regency, 2021

Kecamatan Subdistrict	Luas Panen Area Harvesting (m ²)	Produktifitas (Tangkai/m ²) Productivity (Stalk/m ²)	Produksi (Tangkai) Production (Stalk)
(1)	(2)	(3)	(4)
Kencong	-	-	-
Gumukmas	-	-	-
Puger	-	-	-
Wuluhan	-	-	-
Ambulu	106	2,02	215
Tempurejo	-	-	-
Silo	-	-	-
Mayang	-	-	-
Mumbulsari	-	-	-
Jenggawah	-	-	-
Ajung	-	-	-
Rambipuji	-	-	-
Balung	-	-	-
Umbulsari	-	-	-
Semboro	2	2,00	4
Jombang	-	-	-
Sumberbaru	-	-	-
Tanggul	-	-	-
Bangsalsari	-	-	-
Panti	-	-	-
Sukorambi	-	-	-
Arjasa	-	-	-
Pakusari	-	-	-
Kalisat	-	-	-
Ledokombo	-	-	-
Sumberjambe	-	-	-
Sukowono	-	-	-
Jelbuk	-	-	-
Kaliwates	-	-	-
Sumbersari	-	-	-
Patrang	1	12,00	12
Kabupaten Jember	109	2,12	231

Sumber/Source : Dinas Tanaman Pangan, Hortikultura dan Perkebunan Kabupaten Jember/Departement of Crops, Horticulture and Plantation Service Regency of Jember

Tabel
Table 5.2.81

Luas Panen, Rata-rata Produksi, dan Total Produksi Krisan Menurut Kecamatan di Kabupaten Jember, 2021
Harvested Area, Average Production and Total Production of Krisan by Subdistrict in Jember Regency, 2021

Kecamatan Subdistrict	Luas Panen Area Harvesting (m ²)	Produktifitas (Tangkai/m ²) Productivity (Stalk/m ²)	Produksi (Tangkai) Production (Stalk)
(1)	(2)	(3)	(4)
Kencong
Gumukmas
Puger
Wuluhan
Ambulu
Tempurejo
Silo
Mayang
Mumbulsari
Jenggawah
Ajung
Rambipuji
Balung
Umbulsari
Semboro
Jombang
Sumberbaru
Tanggul
Bangsalsari
Panti
Sukorambi
Arjasa
Pakusari
Kalisat
Ledokombo
Sumberjambe
Sukowono
Jelbuk
Kaliwates
Sumbersari
Patrang
Kabupaten Jember

Sumber/Source : Dinas Tanaman Pangan, Hortikultura dan Perkebunan Kabupaten Jember/Departement of Crops, Horticulture and Plantation Service Regency of Jember

Tabel
Table 5.2.82

Luas Panen, Rata-rata Produksi, dan Total Produksi Mawar Menurut Kecamatan di Kabupaten Jember, 2021
Harvested Area, Average Production and Total Production of Rose by Subdistrict in Jember Regency, 2021

Kecamatan Subdistrict	Luas Panen Area Harvesting (m ²)	Produktifitas (Tangkai/m ²) Productivity (Stalk/m ²)	Produksi (Tangkai) Production (Stalk)
(1)	(2)	(3)	(4)
Kencong	-	-	-
Gumukmas	1 051	1,00	1 051
Puger	-	-	-
Wuluhan	1 812	1,00	1 812
Ambulu	-	-	-
Tempurejo	1 260	1,00	1 260
Silo	748	1,00	748
Mayang	-	-	-
Mumbulsari	-	-	-
Jenggawah	-	-	-
Ajung	-	-	-
Rambipuji	15	1,93	29
Balung	-	-	-
Umbulsari	-	-	-
Semboro	14	1,50	21
Jombang	-	-	-
Sumberbaru	-	-	-
Tanggul	50	2,10	105
Bangsalsari	-	-	-
Panti	-	-	-
Sukorambi	5 864	3,98	23 364
Arjasa	-	-	-
Pakusari	-	-	-
Kalisat	-	-	-
Ledokombo	-	-	-
Sumberjambe	-	-	-
Sukowono	-	-	-
Jelbuk	-	-	-
Kaliwates	-	-	-
Sumbersari	28	1,00	28
Patrang	110 900	1,00135257	111 050
Kabupaten Jember	121 742	1,15	139 468

Sumber/Source : Dinas Tanaman Pangan, Hortikultura dan Perkebunan Kabupaten Jember/Departement of Crops, Horticulture and Plantation Service Regency of Jember

Tabel
Table 5.2.83

Luas Panen, Rata-rata Produksi, dan Total Produksi Sedap Malam Menurut Kecamatan di Kabupaten Jember, 2021
Harvested Area, Average Production and Total Production of Tuberose Flower by Subdistrict in Jember Regency, 2021

Kecamatan Subdistrict	Luas Panen Area Harvesting (m ²)	Produktifitas (Tangkai/m ²) Productivity (Stalk/m ²)	Produksi (Tangkai) Production (Stalk)
(1)	(2)	(3)	(4)
Kencong
Gemukmas
Puger
Wuluhan
Ambulu
Tempurejo
Silo
Mayang
Mumbulsari
Jenggawah
Ajung
Rambipuji
Balung
Umbulsari
Semboro
Jombang
Sumberbaru
Tanggul
Bangsalsari
Panti
Sukorambi
Arjasa
Pakusari
Kalisat
Ledokombo
Sumberjambe
Sukowono
Jelbuk
Kaliwates
Sumbersari
Patrang
Kabupaten Jember

Sumber/Source : Dinas Tanaman Pangan, Hortikultura dan Perkebunan Kabupaten Jember/Departement of Crops, Horticulture and Plantation Service Regency of Jember

Tabel
Table 5.2.84

Luas Panen, Rata-rata Produksi, dan Total Produksi Melati Menurut Kecamatan di Kabupaten Jember, 2021
Harvested Area, Average Production and Total Production of Jasmine by Subdistrict in Jember Regency, 2021

Kecamatan Subdistrict	Luas Panen Area Harvesting (m ²)	Produktifitas (Tangkai/m ²) Productivity (Stalk/m ²)	Produksi (Tangkai) Production (Stalk)
(1)	(2)	(3)	(4)
Kencong	-	-	-
Gemukmas	1	1,00	1
Puger	-	-	-
Wuluhan	-	-	-
Ambulu	1 210	1,03	1 242
Tempurejo	50	1,00	50
Silo	663	1,00	663
Mayang	-	-	-
Mumbulsari	-	-	-
Jenggawah	-	-	-
Ajung	-	-	-
Rambipuji	11	1,00	11
Balung	14	1,14	16
Umbulsari	-	-	-
Semboro	9	1,22	11
Jombang	2	4,00	8
Sumberbaru	-	-	-
Tanggul	42	1,33	56
Bangsalsari	10	1,00	10
Panti	-	-	-
Sukorambi	-	-	-
Arjasa	-	-	-
Pakusari	-	-	-
Kalisat	-	-	-
Ledokombo	-	-	-
Sumberjambe	-	-	-
Sukowono	-	-	-
Jelbuk	-	-	-
Kaliwates	-	-	-
Sumbersari	27	1,00	27
Patrang	52	1,00	52
Kabupaten Jember	2 091	1,03	2 147

Sumber/Source : Dinas Tanaman Pangan, Hortikultura dan Perkebunan Kabupaten Jember/Departement of Crops, Horticulture and Plantation Service Regency of Jember

Tabel
Table 5.2.85

Luas Panen, Rata-rata Produksi, dan Total Produksi Palem Menurut Kecamatan di Kabupaten Jember, 2021
Harvested Area, Average Production and Total Production of Palm by Subdistrict in Jember Regency, 2021

Kecamatan Subdistrict	Luas Panen Area Harvesting (m ²)	Produktifitas (Pohon/m ²) Productivity (Tree/m ²)	Produksi (Pohon) Production (Tree)
(1)	(2)	(3)	(4)
Kencong	-	-	-
Gemukmas	-	-	-
Puger	-	-	-
Wuluhan	-	-	-
Ambulu	-	-	-
Tempurejo	-	-	-
Silo	-	-	-
Mayang	-	-	-
Mumbulsari	-	-	-
Jenggawah	-	-	-
Ajung	-	-	-
Rambipuji	-	-	-
Balung	-	-	-
Umbulsari	-	-	-
Semboro	4	1	4
Jombang	-	-	-
Sumberbaru	-	-	-
Tanggul	-	-	-
Bangsalsari	-	-	-
Panti	-	-	-
Sukorambi	-	-	-
Arjasa	-	-	-
Pakusari	-	-	-
Kalisat	-	-	-
Ledokombo	-	-	-
Sumberjambe	-	-	-
Sukowono	-	-	-
Jelbuk	-	-	-
Kaliwates	21	2	37
Sumbersari	-	-	-
Patrang	-	-	-
Kabupaten Jember	25	2	41

Sumber/Source : Dinas Tanaman Pangan, Hortikultura dan Perkebunan Kabupaten Jember/Departement of Crops, Horticulture and Plantation Service Regency of Jember

Tabel
Table 5.2.86

Luas Panen, Rata-rata Produksi, dan Total Produksi Aglonema Menurut Kecamatan di Kabupaten Jember, 2021
Harvested Area, Average Production and Total Production of Aglonema by Subdistrict in Jember Regency, 2021

Kecamatan Subdistrict	Luas Panen Area Harvesting (m ²)	Produktifitas (Tangkai/m ²) Productivity (Stalk/m ²)	Produksi (Tangkai) Production (Stalk)
(1)	(2)	(3)	(4)
Kencong	-	-	-
Gumukmas	-	-	-
Puger	-	-	-
Wuluhan	-	-	-
Ambulu	2 757	1,00	2 757
Tempurejo	-	-	-
Silo	0	-	81
Mayang	-	-	-
Mumbulsari	-	-	-
Jenggawah	-	-	-
Ajung	-	-	-
Rambipuji	-	-	-
Balung	-	-	-
Umbulsari	-	-	-
Semboro	20	-	20
Jombang	-	-	-
Sumberbaru	-	-	-
Tanggul	-	-	-
Bangsalsari	-	-	-
Panti	-	-	-
Sukorambi	-	-	-
Arjasa	-	-	-
Pakusari	-	-	-
Kalisat	-	-	-
Ledokombo	-	-	-
Sumberjambe	-	-	-
Sukowono	-	-	-
Jelbuk	-	-	-
Kaliwates	-	-	-
Sumbersari	-	-	-
Patrang	9	19,44	175
Kabupaten Jember	2 786	1,09	3 033

Sumber/Source : Dinas Tanaman Pangan, Hortikultura dan Perkebunan Kabupaten Jember/Departement of Crops, Horticulture and Plantation Service Regency of Jember

Tabel
Table 5.2.87

Luas Panen, Rata-rata Produksi, dan Total Produksi Adenium Menurut Kecamatan di Kabupaten Jember, 2021
Harvested Area, Average Production and Total Production of Adenium by Subdistrict in Jember Regency, 2021

Kecamatan Subdistrict	Luas Panen Area Harvesting (m ²)	Produktifitas (Pohon/m ²) Productivity (Tree/m ²)	Produksi (Pohon) Production (Tree)
(1)	(2)	(3)	(4)
Kencong
Gumukmas
Puger
Wuluhan
Ambulu
Tempurejo
Silo
Mayang
Mumbulsari
Jenggawah
Ajung
Rambipuji
Balung
Umbulsari
Semboro
Jombang
Sumberbaru
Tanggul
Bangsalsari
Panti
Sukorambi
Arjasa
Pakusari
Kalisat
Ledokombo
Sumberjambe
Sukowono
Jelbuk
Kaliwates
Sumbersari
Patrang
Kabupaten Jember

Sumber/Source : Dinas Tanaman Pangan, Hortikultura dan Perkebunan Kabupaten Jember/Departement of Crops, Horticulture and Plantation Service Regency of Jember

Tabel
Table 5.2.88

Luas Panen, Rata-rata Produksi, dan Total Produksi Euphorbia Menurut Kecamatan di Kabupaten Jember, 2021
Harvested Area, Average Production and Total Production of Euphorbia by Subdistrict in Jember Regency, 2021

Kecamatan Subdistrict	Luas Panen Area Harvesting (m ²)	Produktifitas (Pohon/m ²) Productivity (Tree/m ²)	Produksi (Pohon) Production (Tree)
(1)	(2)	(3)	(4)
Kencong
Gemukmas
Puger
Wuluhan
Ambulu
Tempurejo
Silo
Mayang
Mumbulsari
Jenggawah
Ajung
Rambipuji
Balung
Umbulsari
Semboro
Jombang
Sumberbaru
Tanggul
Bangsalsari
Panti
Sukorambi
Arjasa
Pakusari
Kalisat
Ledokombo
Sumberjambe
Sukowono
Jelbuk
Kaliwates
Sumbersari
Patrang
Kabupaten Jember

Sumber/Source: Dinas Tanaman Pangan, Hortikultura dan Perkebunan Kabupaten Jember/Departement of Crops, Horticulture and Plantation Service Regency of Jember

Tabel
Table 5.2.89

Luas Panen, Rata-rata Produksi, dan Total Produksi Sansievera Menurut Kecamatan di Kabupaten Jember, 2021
Harvested Area, Average Production and Total Production of Sansievera by Subdistrict in Jember Regency, 2021

Kecamatan Subdistrict	Luas Panen Area Harvesting (m ²)	Produktifitas (Rumpun/m ²) Productivity (Clump/m ²)	Produksi (Rumpun) Production (Clump)
(1)	(2)	(3)	(4)
Kencong	-	-	-
Gumukmas	-	-	-
Puger	-	-	-
Wuluh	-	-	-
Ambulu	-	-	-
Tempurejo	-	-	-
Silo	-	-	-
Mayang	-	-	-
Mumbulsari	-	-	-
Jenggawah	-	-	-
Ajung	-	-	-
Rambipuji	-	-	-
Balung	-	-	-
Umbulsari	-	-	-
Semoro	-	-	-
Jombang	-	-	-
Sumberbaru	-	-	-
Tanggul	-	-	-
Bangsalsari	-	-	-
Panti	-	-	-
Sukorambi	-	-	-
Arjasa	-	-	-
Pakusari	-	-	-
Kalisat	-	-	-
Ledokombo	-	-	-
Sumberjambe	-	-	-
Sukowono	-	-	-
Jelbuk	-	-	-
Kaliwates	25	1	25
Sumbersari	-	-	-
Patrang	-	-	-
Kabupaten Jember	25	1	25

Sumber/Source : Dinas Tanaman Pangan, Hortikultura dan Perkebunan Kabupaten Jember/Departement of Crops, Horticulture and Plantation Service Regency of Jember

Tabel
Table 5.2.90

Luas Panen, Rata-rata Produksi, dan Total Produksi Anthurium Daun Menurut Kecamatan di Kabupaten Jember, 2021
Harvested Area, Average Production and Total Production of Anthurium Leaf by Subdistrict in Jember Regency, 2021

Kecamatan Subdistrict	Luas Panen Area Harvesting (m ²)	Produktifitas (Tangkai/m ²) Productivity (Stalk/m ²)	Produksi (Tangkai) Production (Stalk)
(1)	(2)	(3)	(4)
Kencong
Gumukmas
Puger
Wuluhan
Ambulu
Tempurejo
Silo
Mayang
Mumbulsari
Jenggawah
Ajung
Rambipuji
Balung
Umbulsari
Semboro
Jombang
Sumberbaru
Tanggul
Bangsalsari
Panti
Sukorambi
Arjasa
Pakusari
Kalisat
Ledokombo
Sumberjambe
Sukowono
Jelbuk
Kaliwates
Sumbersari
Patrang
Kabupaten Jember

Sumber/Source: Dinas Tanaman Pangan, Hortikultura dan Perkebunan Kabupaten Jember/Departement of Crops, Horticulture and Plantation Service Regency of Jember

**5.3 PERKEBUNAN
ESTATE CROPS**

Tabel 5.3.1 Luas Areal Tanaman Perkebunan Menurut Kecamatan dan Jenis Tanaman (ha), 2020 dan 2021^x
Planted Area of Estate Crops by Subdistrict and Type of Crops (ha), 2020 dan 2021^x

Kecamatan Subdistrict	Kelapa Sawit Oil Palm		Kelapa Coconut		Karet Rubber		Kopi Coffee	
	2020	2021	2020	2021	2020	2021	2020	2021
(1)	(2)	(3)	(4)	(5)	(6)	(7)	(8)	(9)
Kencong	-	...	13,70	2 516,00	-	...	-	-
Gumukmas	-	...	39,00	273,00	-	...	-	-
Puger	-	...	42,00	287,00	-	...	-	-
Wuluhan	-	...	1 286,00	16 079,00	-	...	-	-
Ambulu	-	...	713,00	5 525,00	-	...	-	-
Tempurejo	-	...	344,23	2 643,31	-	...	15,0	147,0
Silo	-	...	425,77	1 739,77	-	...	2 133,0	14 121,0
Mayang	-	...	504,00	2 016,00	-	...	45,5	318,5
Mumbulsari	-	...	356,56	2 227,32	-	...	50,0	-
Jenggawah	-	...	40,43	284,23	-	...	-	-
Ajung	-	...	24,00	2 072,14	-	...	-	-
Rambipuji	-	...	116,00	257,00	-	...	-	-
Balung	-	...	25,00	170,00	-	...	-	-
Umbulsari	-	...	40,00	244,00	-	...	-	-
Semboro	-	...	53,00	267,96	-	...	-	-
Jombang	-	...	42,50	357,00	-	...	-	-
Sumberbaru	-	...	95,70	1 114,90	-	...	754,0	-
Tanggul	-	...	230,00	612,19	-	...	-	-
Bangsalsari	-	...	66,00	605,00	-	...	544,0	-
Panti	-	...	24,50	172,94	-	...	149,7	-
Sukorambi	-	...	74,00	381,50	-	...	101,0	-
Arjasa	-	...	142,20	578,00	-	...	162,3	-
Pakusari	-	...	79,30	499,10	-	...	1,4	-
Kalisat	-	...	244,00	1 718,00	-	...	-	-
Ledokombo	-	...	159,00	1 280,22	-	...	66,3	-
Sumberjambe	-	...	148,78	1 089,85	-	...	213,5	-
Sukowono	-	...	97,83	714,22	-	...	-	-
Jelbuk	-	...	228,00	1 642,00	2,0	...	381,0	-
Kaliwates	-	...	-	28,00	-	...	0,2	-
Sumbersari	-	...	6,00	58,50	-	...	-	-
Patrang	-	...	86,00	602,00	1,5	...	42,0	-
Kabupaten Jember	-	...	5 746,50	48 055,15	3,5	...	4 658,9	14 586,5

Lanjutan Tabel/Continued Table 5.3.1

Kecamatan Subdistrict	Kakao Cocoa		Tebu Sugar cane		Teh Tea		Tembakau Tobacco	
	2020	2021	2020	2021	2020	2021	2020	2021
(1)	(2)	(3)	(4)	(5)	(6)	(7)	(8)	(9)
Kencong	-	9,0	150,0	128,0	-	...	-	-
Gumukmas	-	-	67,0	67,0	-	...	57,92	65,00
Puger	-	-	60,0	44,8	-	...	1 140,78	2 241,00
Wuluhan	-	-	23,0	23,0	33,00	...	1 393,96	1 577,00
Ambulu	-	-	-	-	-	...	1 132,83	723,00
Tempurejo	-	-	7,0	7,0	-	...	68,17	112,00
Silo	-	-	13,0	76,0	-	...	164,43	506,00
Mayang	-	-	27,0	29,0	-	...	124,21	704,00
Mumbulsari	-	-	80,0	75,0	-	...	281,14	178,00
Jenggawah	-	-	20,8	36,0	-	...	394,48	709,00
Ajung	-	-	-	5,0	-	...	6,40	75,00
Rambipuji	0,5	-	-	-	-	...	290,16	94,00
Balung	-	-	19,0	-	-	...	72,00	566,00
Umbulsari	-	-	290,0	374,0	-	...	15,00	125,00
Semboro	-	-	640,4	394,6	-	...	9,00	-
Jombang	-	-	221,5	169,0	-	...	-	-
Sumberbaru	-	-	750,0	533,0	-	...	-	-
Tanggul	-	-	705,0	2 416,0	-	...	-	-
Bangsalsari	-	-	299,0	338,0	-	...	35,55	-
Panti	-	-	45,0	83,0	-	...	-	-
Sukorambi	-	-	32,0	36,3	-	...	57,67	1,00
Arjasa	-	-	343,8	28,0	-	...	396,16	860,00
Pakusari	0,2	-	46,8	-	-	...	1 236,00	929,00
Kalisat	-	-	45,8	44,8	-	...	1 942,38	1 808,00
Ledokombo	-	-	4,0	25,0	-	...	723,00	1 936,00
Sumberjambe	6,0	-	289,2	289,0	32,81	...	650,00	713,00
Sukowono	-	-	31,0	38,0	18,72	...	1 949,00	1 672,20
Jelbuk	-	-	-	-	-	...	416,44	425,00
Kaliwates	-	-	27,0	20,0	-	...	6,93	-
Sumbersari	-	-	-	-	-	...	432,23	173,80
Patrang	4,8	-	4,0	-	1,20	...	22,00	291,00
Kabupaten Jember	11,5	9,0	4 241,3	5 279,6	85,73	...	13 017,84	16 484,00

Sumber/Source : Dinas Tanaman Pangan, Hortikultura dan Perkebunan Kabupaten Jember/Departement of Crops, Horticulture and Plantation Service Regency of Jember

Tabel
Table 5.3.2

Produksi Perkebunan Menurut Kecamatan dan Jenis Tanaman (ton), 2020 dan 2021*
Production of Estate by Subdistrict and Type of Crops (ton), 2020 and 2021*

Kecamatan Subdistrict	Kelapa Sawit Oil Palm		Kelapa Coconut		Karet Rubber		Kopi Coffee	
	2020	2021	2020	2021	2020	2021	2020	2021
(1)	(2)	(3)	(4)	(5)	(6)	(7)	(8)	(9)
Kencong	-	...	7 200,0	1 300,3	-	...	-	-
Gumukmas	-	...	29 250,0	221,1	-	...	-	-
Puger	2,67	...	30 750,0	369,0	-	...	-	-
Wuluhan	2,05	...	507 000,0	6 310,9	-	...	-	-
Ambulu	-	...	321 000,0	3 743,0	-	...	-	-
Tempurejo	-	...	275 805,0	1 897,0	-	...	1,20	84,00
Silo	-	...	123 667,5	2 180,1	-	...	78,86	8 901,60
Mayang	-	...	262 800,0	2 311,5	-	...	1,76	103,50
Mumbulsari	-	...	134 385,0	1 474,4	-	...	5,00	-
Jenggawah	-	...	28 947,6	714,5	-	...	-	-
Ajung	-	...	15 000,0	2 251,1	-	...	-	-
Rambipuji	-	...	45 000,0	160,0	-	...	-	-
Balung	-	...	15 000,0	149,2	-	...	-	-
Umbulsari	-	...	30 000,0	210,3	-	...	-	-
Semboro	-	...	36 000,0	101,5	-	...	-	-
Jombang	-	...	33 000,0	232,8	-	...	-	-
Sumberbaru	-	...	59 130,0	2 353,7	-	...	52,08	-
Tanggul	-	...	196 200,0	1 116,4	-	...	-	-
Bangsalsari	-	...	48 000,0	403,6	-	...	46,35	-
Panti	-	...	27 864,0	126,7	-	...	12,20	-
Sukorambi	-	...	35 250,0	195,3	-	...	2,76	-
Arjasa	-	...	101 400,0	908,3	-	...	12,98	-
Pakusari	-	...	59 475,0	352,6	-	...	0,08	-
Kalisat	-	...	152 250,0	1 064,9	-	...	-	-
Ledokombo	-	...	96 825,0	1 206,7	-	...	2,22	-
Sumberjambe	-	...	77 160,0	787,4	-	...	11,38	-
Sukowono	-	...	61 632,0	440,8	-	...	-	-
Jelbuk	-	...	95 250,0	888,1	0,024	...	6,48	-
Kaliwates	-	...	-	25,0	-	...	0,02	-
Sumbersari	-	...	3 125,0	40,6	-	...	-	-
Patrang	-	...	64 500,0	533,6	0,037	...	3,54	-
Kabupaten Jember	4,72	...	2 972 866,1	34 070,5	0,061	...	236,90	9 089,10

Lanjutan Tabel/Continued Table 5.3.2

Kecamatan Subdistrict	Kakao Cocoa		Tebu Sugar cane		Teh Tea		Tembakau Tobacco	
	2020	2021	2020	2021	2020	2021	2020	2021
(1)	(2)	(3)	(4)	(5)	(6)	(7)	(8)	(9)
Kencong	-	6,75	975,00	1 075,20	-	...	-	-
Gumukmas	-	-	804,00	1 142,40	-	...	9,27	97,50
Puger	-	-	476,50	334,22	-	...	178,57	3 336,90
Wuluhan	-	-	184,00	136,85	1,52	...	233,25	2 365,50
Ambulu	-	-	-	-	-	...	181,25	1 084,50
Tempurejo	-	-	59,50	39,20	-	...	10,32	168,00
Silo	-	-	84,50	50,40	-	...	24,67	759,00
Mayang	-	-	216,00	162,40	-	...	19,87	1 056,00
Mumbulsari	-	-	656,00	1 012,90	-	...	43,58	267,00
Jenggawah	-	-	170,56	204,68	-	...	62,84	1 055,10
Ajung	-	-	-	29,75	-	...	1,02	112,50
Rambipuji	-	-	-	-	-	...	47,71	141,00
Balung	-	-	157,70	-	-	...	11,52	757,50
Umbulsari	-	-	3 480,00	6 277,60	-	...	2,10	177,00
Semboro	-	-	6 191,04	4 377,34	-	...	1,35	-
Jombang	-	-	1 002,80	1 843,03	-	...	-	-
Sumberbaru	-	-	6 000,00	4 506,48	-	...	-	-
Tanggul	-	-	5 897,49	6 400,17	-	...	-	-
Bangsalsari	-	-	2 376,66	4 006,71	-	...	5,33	-
Panti	-	-	378,00	4 024,10	-	...	-	-
Sukorambi	-	-	256,00	357,17	-	...	8,18	1,20
Arjasa	-	-	2 406,60	291,94	-	...	44,32	1 140,60
Pakusari	0,01	-	280,80	-	-	...	197,76	1 393,50
Kalisat	-	-	317,60	514,29	-	...	291,36	2 712,00
Ledokombo	-	-	24,00	125,79	-	...	115,68	2 904,00
Sumberjambe	-	-	1 879,80	1 619,52	1,40	...	97,50	1 069,50
Sukowono	-	-	72,00	348,60	0,61	...	292,23	2 496,60
Jelbuk	-	-	-	-	-	...	44,20	539,70
Kaliwates	-	-	162,00	112,10	-	...	1,04	-
Sumbersari	-	-	-	-	-	...	65,65	260,70
Patrang	0,42	-	30,00	-	0,16	...	3,30	436,50
Kabupaten Jember	0,43	6,75	34 538,55	38 992,83	3,68	...	1 993,87	24 331,80

Sumber/Source: Dinas Tanaman Pangan, Hortikultura dan Perkebunan Kabupaten Jember/Departement of Crops, Horticulture and Plantation Service Regency of Jember

Tabel
Table 5.3.3

Luas Panen, Rata-rata Produksi, dan Total Produksi Kristal Tebu Menurut Kecamatan di Kabupaten Jember, 2021
Harvested Area, Average Production and Total Production of Sugar Cane by Subdistrict in Jember Regency, 2021

Kecamatan Subdistrict	Luas Panen Area Harvesting (Ha)	Produktifitas Productivity (kw/Ha)	Produksi Production (kw)
(1)	(2)	(3)	(4)
Kencong	128,00	84,00	10 752,00
Gumukmas	67,00	170,51	11 424,00
Puger	44,80	74,60	3 342,20
Wuluhan	23,00	59,50	1 368,50
Ambulu	-	-	-
Tempurejo	7,00	56,00	392,00
Silo	76,00	6,63	504,00
Mayang	29,00	56,00	1 624,00
Mumbulsari	75,00	135,05	10 129,00
Jenggawah	36,00	56,86	2 046,80
Ajung	5,00	59,50	297,50
Rambipuji	-	-	-
Balung	-	-	-
Umbulsari	374,00	167,85	62 776,00
Sembo	394,64	110,92	43 773,36
Jombang	169,00	109,06	18 430,30
Sumberbaru	533,00	84,55	45 064,80
Tanggul	2 416,00	26,49	64 001,70
Bangsalsari	338,00	118,54	40 067,09
Panti	83,00	484,83	40 241,00
Sukorambi	36,32	98,34	3 571,68
Arjasa	27,99	104,30	2 919,35
Pakusari	-	-	-
Kalisat	44,80	114,80	5 142,90
Ledokombo	25,00	50,32	1 257,90
Sumberjambe	289,00	56,04	16 195,20
Sukowono	38,00	91,74	3 486,00
Jelbuk	-	-	-
Kaliwates	20,00	56,05	1 120,98
Sumbersari	-	-	-
Patrang	-	-	-
Kabupaten Jember	5 279,55	73,86	389 928,26

Sumber/Source : Dinas Tanaman Pangan, Hortikultura dan Perkebunan Kabupaten Jember/Departement of Crops, Horticulture and Plantation Service Regency of Jember

Tabel
Table 5.3.4

Luas Panen, Rata-rata Produksi, dan Total Produksi Tembakau Na Oogst Menurut Kecamatan di Kabupaten Jember, 2021
Harvested Area, Average Production and Total Production of Na Oogst Tobacco by Subdistrict in Jember Regency, 2021

Kecamatan Subdistrict	Luas Panen Area Harvesting (Ha)	Produktifitas Productivity (kw/Ha)	Produksi Production (kw)
(1)	(2)	(3)	(4)
Kencong	-	-	-
Gumukmas	65,00	15,00	975,00
Puger	941,00	15,00	14 115,00
Wuluhan	1 343,00	15,00	20 145,00
Ambulu	707,00	15,00	10 605,00
Tempurejo	60,00	15,00	900,00
Silo	-	-	-
Mayang	-	-	-
Mumbulsari	-	-	-
Jenggawah	442,00	15,00	6 630,00
Ajung	-	-	-
Rambipuji	83,00	15,00	1 245,00
Balung	383,00	15,00	5 745,00
Umbulsari	-	-	-
Sembo	-	-	-
Jombang	-	-	-
Sumberbaru	-	-	-
Tanggul	-	-	-
Bangsalsari	-	-	-
Panti	-	-	-
Sukorambi	-	-	-
Arjasa	-	-	-
Pakusari	-	-	-
Kalisat	-	-	-
Ledokombo	-	-	-
Sumberjambe	-	-	-
Sukowono	-	-	-
Jelbuk	-	-	-
Kaliwates	-	-	-
Sumbersari	45,50	15,00	682,50
Patrang	264	15,00	3 960
Kabupaten Jember	4 333,50	15,00	65 002,50

Sumber/Source : Dinas Tanaman Pangan, Hortikultura dan Perkebunan Kabupaten Jember/Departement of Crops, Horticulture and Plantation Service Regency of Jember

Tabel
Table 5.3.5

Luas Panen, Rata-rata Produksi, dan Total Produksi Tembakau Voor Oogst Kasturi Menurut Kecamatan di Kabupaten Jember, 2021
Harvested Area, Average Production and Total Production of Voor Oogst Tobacco by Subdistrict in Jember Regency, 2021

Kecamatan Subdistrict	Luas Panen Area Harvesting (Ha)	Produktifitas Productivity (kw/Ha)	Produksi Production (kw)
(1)	(2)	(3)	(4)
Kencong	-	-	-
Gumukmas	-	-	-
Puger	3,00	15,00	45,00
Wuluhan	234,00	15,00	3 510,00
Ambulu	16,00	15,00	240,00
Tempurejo	52,00	15,00	780,00
Silo	506,00	15,00	7 590,00
Mayang	704,00	15,00	10 560,00
Mumbulsari	178,00	15,00	2 670,00
Jenggawah	180,00	15,00	2 700,00
Ajung	75,00	15,00	1 125,00
Rambipuji	2,00	15,00	30,00
Balung	-	-	-
Umbulsari	-	-	-
Semboro	-	-	-
Jombang	-	-	-
Sumberbaru	-	-	-
Tanggul	-	-	-
Bangsalsari	-	-	-
Panti	-	-	-
Sukorambi	-	-	-
Arjasa	362,00	15,00	5 430,00
Pakusari	929,00	15,00	13 935,00
Kalisat	1 808,00	15,00	27 120,00
Ledokombo	1 936,00	15,00	29 040,00
Sumberjambe	713,00	15,00	10 695,00
Sukowono	1 633,20	15,00	24 498,00
Jelbuk	99,00	15,00	1 485,00
Kaliwates	-	-	-
Sumbersari	128,30	15,00	1 924,50
Patrang	27,00	15,00	405,00
Kabupaten Jember	9 585,50	15,00	143 782,50

Sumber/Source : Dinas Tanaman Pangan, Hortikultura dan Perkebunan Kabupaten Jember/Departement of Crops, Horticulture and Plantation Service Regency of Jember

Tabel
Table 5.3.6

Luas Panen, Rata-rata Produksi, dan Total Produksi Tembakau Voor Oogst Rajang Menurut Kecamatan di Kabupaten Jember, 2021
Harvested Area, Average Production and Total Production of Cut Voor Oogst Tobacco by Subdistrict in Jember Regency, 2021

Kecamatan Subdistrict	Luas Panen Area Harvesting (Ha)	Produktifitas Productivity (kw/Ha)	Produksi Production (kw)
(1)	(2)	(3)	(4)
Kencong	-	-	-
Gumukmas	-	-	-
Puger	82,00	12,00	984,00
Wuluhan	-	-	-
Ambulu	-	-	-
Tempurejo	-	-	-
Silo	-	-	-
Mayang	-	-	-
Mumbulsari	-	-	-
Jenggawah	28,00	12,00	336,00
Ajung	-	-	-
Rambipuji	-	-	-
Balung	-	-	-
Umbulsari	35,00	12,00	420,00
Sembo	-	-	-
Jombang	-	-	-
Sumberbaru	-	-	-
Tanggul	-	-	-
Bangsalsari	-	-	-
Panti	-	-	-
Sukorambi	1,00	12,00	12,00
Arjasa	498,00	12,00	5 976,00
Pakusari	-	-	-
Kalisat	-	-	-
Ledokombo	-	-	-
Sumberjambe	-	-	-
Sukowono	39,00	12,00	468,00
Jelbuk	326,00	12,00	3 912,00
Kaliwates	-	-	-
Sumbersari	-	-	-
Patrang	-	-	-
Kabupaten Jember	1 009,00	12,00	12 108,00

Sumber/Source : Dinas Tanaman Pangan, Hortikultura dan Perkebunan Kabupaten Jember/Departement of Crops, Horticulture and Plantation Service Regency of Jember

Tabel
Table 5.3.7

Luas Panen, Rata-rata Produksi, dan Total Produksi Tembakau Voor Oogst White Burley Menurut Kecamatan di Kabupaten Jember, 2021
Harvested Area, Average Production and Total Production of White Burley Voor Oogst Tobacco by Subdistrict in Jember Regency, 2021

Kecamatan Subdistrict	Luas Panen Area Harvesting (Ha)	Produktifitas Productivity (kw/Ha)	Produksi Production (kw)
(1)	(2)	(3)	(4)
Kencong	-	-	-
Gumukmas	-	-	-
Puger	-	-	-
Wuluhan	-	-	-
Ambulu	-	-	-
Tempurejo	-	-	-
Silo	-	-	-
Mayang	-	-	-
Mumbulsari	-	-	-
Jenggawah	-	-	-
Ajung	-	-	-
Rambipuji	-	-	-
Balung	-	-	-
Umbulsari	-	-	-
Semboro	-	-	-
Jombang	-	-	-
Sumberbaru	-	-	-
Tanggul	-	-	-
Bangsalsari	-	-	-
Panti	-	-	-
Sukorambi	-	-	-
Arjasa	-	-	-
Pakusari	-	-	-
Kalisat	-	-	-
Ledokombo	-	-	-
Sumberjambe	-	-	-
Sukowono	-	-	-
Jelbuk	-	-	-
Kaliwates	-	-	-
Sumbersari	-	-	-
Patrang	-	-	-
Kabupaten Jember	-	-	-

Sumber/Source : Dinas Tanaman Pangan, Hortikultura dan Perkebunan Kabupaten Jember/Departement of Crops, Horticulture and Plantation Service Regency of Jember

Tabel
Table 5.3.8

Luas Panen, Rata-rata Produksi, dan Total Produksi Tembakau Na Oogst Tradisional Menurut Kecamatan di Kabupaten Jember, 2021
Harvested Area, Average Production and Total Production of Conventional Na Oogst Tobacco by Subdistrict in Jember Regency, 2021

Kecamatan Subdistrict	Luas Panen Area Harvesting (Ha)	Produktifitas Productivity (kw/Ha)	Produksi Production (kw)
(1)	(2)	(3)	(4)
Kencong	-	-	-
Gumukmas	-	-	-
Puger	1 215,00	15,00	18 225,00
Wuluhan	-	-	-
Ambulu	-	-	-
Tempurejo	-	-	-
Silo	-	-	-
Mayang	-	-	-
Mumbulsari	-	-	-
Jenggawah	59,00	15,00	885,00
Ajung	-	-	-
Rambipuji	9,00	15,00	135,00
Balung	183,00	10,00	1 830,00
Umbulsari	90,00	15,00	1 350,00
Semboro	-	-	-
Jombang	-	-	-
Sumberbaru	-	-	-
Tanggul	-	-	-
Bangsalsari	-	-	-
Panti	-	-	-
Sukorambi	-	-	-
Arjasa	-	-	-
Pakusari	-	-	-
Kalisat	-	-	-
Ledokombo	-	-	-
Sumberjambe	-	-	-
Sukowono	-	-	-
Jelbuk	-	-	-
Kaliwates	-	-	-
Sumbersari	-	-	-
Patrang	-	-	-
Kabupaten Jember	1 556,00	14,41	22 425,00

Sumber/Source : Dinas Tanaman Pangan, Hortikultura dan Perkebunan Kabupaten Jember/Departement of Crops, Horticulture and Plantation Service Regency of Jember

Tabel
Table 5.3.9

Luas Panen, Rata-rata Produksi, dan Total Produksi Kelapa Menurut Kecamatan di Kabupaten Jember, 2021
Harvested Area, Average Production and Total Production of Coconut by Subdistrict in Jember Regency, 2021

Kecamatan Subdistrict	Luas Panen Area Harvesting (Ha)				Produktifitas Productivity (kw/Ha)	Produksi Production (kw)
	TBM	TM	TT / TR	Jumlah Total		
(1)	(2)	(3)	(4)	(5)	(6)	(7)
Kencong	1 036,00	1 036,00	444,00	2 516,00	12,55	13 003
Gumukmas	-	156,00	117,00	273,00	14,17	2 211
Puger	-	164,00	123,00	287,00	22,50	3 690
Wuluhan	2 380,00	4 160,00	9 539,00	16 079,00	15,17	63 109
Ambulu	1 246,00	2 674,00	1 605,00	5 525,00	14,00	37 430
Tempurejo	132,23	1 416,27	1 094,81	2 643,31	13,39	18 970
Silo	577,78	953,89	208,10	1 739,77	22,86	21 801
Mayang	143,00	1 732,00	141,00	2 016,00	13,35	23 115
Mumbulsari	978,08	698,02	551,22	2 227,32	21,12	14 744
Jenggawah	34,08	138,73	111,42	284,23	51,51	7 145
Ajung	245,00	845,00	982,14	2 072,14	26,64	22 511
Rambipuji	82,00	101,00	74,00	257,00	15,84	1 600
Balung	32,00	81,00	57,00	170,00	18,42	1 492
Umbulsari	40,00	81,00	123,00	244,00	25,97	2 103
Semboro	47,72	220,24	-	267,96	4,61	1 015
Jombang	108,00	162,00	87,00	357,00	14,37	2 328
Sumberbaru	81,70	1 033,20	-	1 114,90	22,78	23 537
Tanggul	107,64	504,55	-	612,19	22,13	11 164
Bangsalsari	112,00	302,50	190,50	605,00	13,34	4 036
Panti	-	94,48	78,46	172,94	13,41	1 267
Sukorambi	184,70	182,30	14,50	381,50	10,71	1 953
Arjasa	-	339,00	239,00	578,00	26,79	9 083
Pakusari	-	285,20	213,90	499,10	12,36	3 526
Kalisat	161,00	885,00	672,00	1 718,00	12,03	10 649
Ledokombo	374,15	596,32	309,75	1 280,22	20,23	12 067
Sumberjambe	217,14	504,57	368,14	1 089,85	15,60	7 874
Sukowono	136,96	332,65	244,61	714,22	13,25	4 408
Jelbuk	476,00	740,00	426,00	1 642,00	12,00	8 881
Kaliwates	-	16,00	12,00	28,00	15,61	250
Sumbersari	-	30,00	28,50	58,50	13,53	406
Patrang	-	344,00	258,00	602,00	15,51	5 336
Kabupaten Jember	8 933,18	20 808,92	18 313,05	48 055,15	16,37	340 705

Sumber/Source : Dinas Tanaman Pangan, Hortikultura dan Perkebunan Kabupaten Jember/Departement of Crops, Horticulture and Plantation Service Regency of Jember

Tabel
Table 5.3.10

Luas Panen, Rata-rata Produksi, dan Total Produksi Kopi Menurut Kecamatan di Kabupaten Jember, 2021
Harvested Area, Average Production and Total Production of Coffee by Subdistrict in Jember Regency, 2021

Kecamatan Subdistrict	Luas Panen Area Harvesting (Ha)			Jumlah Total	Produktifitas Productivity (kw/Ha)	Produksi Production (kw)
	TBM	TM	TT / TR			
(1)	(2)	(3)	(4)	(5)	(6)	(7)
Kencong	-	-	-	-	-	-
Gumukmas	-	-	-	-	-	-
Puger	-	-	-	-	-	-
Wuluhan	-	-	-	-	-	-
Ambulu	-	-	-	-	-	-
Tempurejo	42,00	105,00	-	147,00	8,00	840,00
Silo	2 309,14	10 242,30	1 569,56	14 121,00	8,69	89 016,00
Mayang	126,00	153,00	39,50	318,50	6,76	1 035,00
Mumbulsari	-	-	-	-	-	-
Jenggawah	-	-	-	-	-	-
Ajung	-	-	-	-	-	-
Rambipuji	-	-	-	-	-	-
Balung	-	-	-	-	-	-
Umbulsari	-	-	-	-	-	-
Sembo	-	-	-	-	-	-
Jombang	-	-	-	-	-	-
Sumberbaru	-	-	-	-	-	-
Tanggul	-	-	-	-	-	-
Bangsalsari	-	-	-	-	-	-
Panti	-	-	-	-	-	-
Sukorambi	-	-	-	-	-	-
Arjasa	-	-	-	-	-	-
Pakusari	-	-	-	-	-	-
Kalisat	-	-	-	-	-	-
Ledokombo	-	-	-	-	-	-
Sumberjambe	-	-	-	-	-	-
Sukowono	-	-	-	-	-	-
Jelbuk	-	-	-	-	-	-
Kaliwates	-	-	-	-	-	-
Sumbersari	-	-	-	-	-	-
Patrang	-	-	-	-	-	-
Kabupaten Jember	2 477,14	10 500,30	1 609,06	14 586,50	8,66	90 891,00

Sumber/Source : Dinas Tanaman Pangan, Hortikultura dan Perkebunan Kabupaten Jember/Departement of Crops, Horticulture and Plantation Service Regency of Jember

Tabel
Table 5.3.11
Luas Panen, Rata-rata Produksi, dan Total Produksi Lada Menurut Kecamatan di Kabupaten Jember, 2021
Harvested Area, Average Production and Total Production of Pepper by Subdistrict in Jember Regency, 2021

Kecamatan Subdistrict	Luas Panen Area Harvesting (Ha)				Produktifitas Productivity (kw/Ha)	Produksi Production (kw)
	TBM	TM	TT / TR	Jumlah Total		
(1)	(2)	(3)	(4)	(5)	(6)	(7)
Kencong	-	-	-	-	-	-
Gumukmas	-	-	-	-	-	-
Puger	-	-	-	-	-	-
Wuluhan	-	-	-	-	-	-
Ambulu	-	-	-	-	-	-
Tempurejo	-	-	-	-	-	-
Silo	17,00	66,63	12,88	96,51	3,48	231,80
Mayang	-	-	-	-	-	-
Mumbulsari	-	-	-	-	-	-
Jenggawah	-	-	-	-	-	-
Ajung	-	-	-	-	-	-
Rambipuji	-	-	-	-	-	-
Balung	-	-	-	-	-	-
Umbulsari	-	-	-	-	-	-
Semoro	-	-	-	-	-	-
Jombang	-	-	-	-	-	-
Sumberbaru	-	-	-	-	-	-
Tanggul	-	-	-	-	-	-
Bangsalsari	-	-	-	-	-	-
Panti	-	-	-	-	-	-
Sukorambi	-	-	-	-	-	-
Arjasa	-	-	-	-	-	-
Pakusari	-	-	-	-	-	-
Kalisat	-	-	-	-	-	-
Ledokombo	-	-	-	-	-	-
Sumberjambe	-	-	-	-	-	-
Sukowono	-	-	-	-	-	-
Jelbuk	-	-	-	-	-	-
Kaliwates	-	-	-	-	-	-
Sumbersari	-	-	-	-	-	-
Patrang	-	25,00	-	25,00	1,31	32,80
Kabupaten Jember	17,00	91,63	12,88	121,51	2,89	264,60

Sumber/Source : Dinas Tanaman Pangan, Hortikultura dan Perkebunan Kabupaten Jember/Departement of Crops, Horticulture and Plantation Service Regency of Jember

Tabel
Table 5.3.12

Luas Panen, Rata-rata Produksi, dan Total Produksi Cengkeh Menurut Kecamatan di Kabupaten Jember, 2021
Harvested Area, Average Production and Total Production of Clove by Subdistrict in Jember Regency, 2021

Kecamatan Subdistrict	Luas Panen Area Harvesting (Ha)				Produktifitas Productivity (kw/Ha)	Produksi Production (kw)
	TBM	TM	TT / TR	Jumlah Total		
(1)	(2)	(3)	(4)	(5)	(6)	(7)
Kencong	-	-	-	-	-	-
Gumukmas	-	-	-	-	-	-
Puger	-	-	-	-	-	-
Wuluhan	-	-	-	-	-	-
Ambulu	-	-	-	-	-	-
Tempurejo	-	-	-	-	-	-
Silo	54	19,5	-	73,5	3,69	72,00
Mayang	-	-	-	-	-	-
Mumbulsari	-	-	-	-	-	-
Jenggawah	-	-	-	-	-	-
Ajung	-	-	-	-	-	-
Rambipuji	-	-	-	-	-	-
Balung	-	-	-	-	-	-
Umbulsari	-	-	-	-	-	-
Semboro	-	-	-	-	-	-
Jombang	-	-	-	-	-	-
Sumberbaru	-	-	-	-	-	-
Tanggul	-	-	-	-	-	-
Bangsalsari	-	7,0	-	7,0	0,29	2,00
Panti	-	-	-	-	-	-
Sukorambi	-	-	-	-	-	-
Arjasa	-	-	-	-	-	-
Pakusari	-	-	-	-	-	-
Kalisat	-	-	-	-	-	-
Ledokombo	-	-	-	-	-	-
Sumberjambe	-	-	-	-	-	-
Sukowono	-	-	-	-	-	-
Jelbuk	-	14,0	-	14,0	0,29	4,00
Kaliwates	-	-	-	-	-	-
Sumbersari	-	-	-	-	-	-
Patrang	-	10,5	-	10,5	0,74	7,80
Kabupaten Jember	54	51,0	-	105,0	1,68	85,70

Sumber/Source : Dinas Tanaman Pangan, Hortikultura dan Perkebunan Kabupaten Jember/Departement of Crops, Horticulture and Plantation Service Regency of Jember

Tabel
Table 5.3.13

Luas Panen, Rata-rata Produksi, dan Total Produksi Kapuk Menurut Kecamatan di Kabupaten Jember, 2021
Harvested Area, Average Production and Total Production of Kapok by Subdistrict in Jember Regency, 2021

Kecamatan Subdistrict	Luas Panen Area Harvesting (Ha)				Produktifitas Productivity (kw/Ha)	Produksi Production (kw)
	TBM	TM	TT / TR	Jumlah Total		
(1)	(2)	(3)	(4)	(5)	(6)	(7)
Kencong	-	-	-	-	-	-
Gumukmas	-	-	-	-	-	-
Puger	4	48	4	56	5,00	240,00
Wuluhan	-	25	23	48	1,50	37,50
Ambulu	-	-	-	-	-	-
Tempurejo	-	-	-	-	-	-
Silo	17	28	-	45	-	-
Mayang	-	-	-	-	-	-
Mumbulsari	-	-	-	-	-	-
Jenggawah	-	-	-	-	-	-
Ajung	-	-	-	-	-	-
Rambipuji	-	-	-	-	-	-
Balung	-	-	-	-	-	-
Umbulsari	-	-	-	-	-	-
Semoro	-	-	-	-	-	-
Jombang	-	-	-	-	-	-
Sumberbaru	-	-	-	-	-	-
Tanggul	-	-	-	-	-	-
Bangsalsari	-	-	-	-	-	-
Panti	-	-	-	-	-	-
Sukorambi	-	-	-	-	-	-
Arjasa	-	-	-	-	-	-
Pakusari	-	-	-	-	-	-
Kalisat	-	-	-	-	-	-
Ledokombo	-	-	-	-	-	-
Sumberjambe	-	-	-	-	-	-
Sukowono	-	-	-	-	-	-
Jelbuk	-	-	-	-	-	-
Kaliwates	-	-	-	-	-	-
Sumbersari	-	-	-	-	-	-
Patrang	-	25	-	25	-	-
Kabupaten Jember	21	126	27	174	2,20	277,50

Sumber/Source : Dinas Tanaman Pangan, Hortikultura dan Perkebunan Kabupaten Jember/Departement of Crops, Horticulture and Plantation Service Regency of Jember

Tabel
Table 5.3.14

Luas Panen, Rata-rata Produksi, dan Total Produksi Jambu Mete Menurut Kecamatan di Kabupaten Jember, 2021
Harvested Area, Average Production and Total Production of Cashew Nut by Subdistrict in Jember Regency, 2021

Kecamatan Subdistrict	Luas Panen Area Harvesting (Ha)				Produktifitas Productivity (kw/Ha)	Produksi Production (kw)
	TBM	TM	TT / TR	Jumlah Total		
(1)	(2)	(3)	(4)	(5)	(6)	(7)
Kencong	-	-	-	-	-	-
Gumukmas	-	25	-	25	46,8	1 170
Puger	-	12	-	12	8,0	92
Wuluhan	-	4	-	4	8,0	32
Ambulu	-	-	-	-	-	-
Tempurejo	-	-	-	-	-	-
Silo	-	-	-	-	-	-
Mayang	-	-	-	-	-	-
Mumbulsari	-	-	-	-	-	-
Jenggawah	-	-	-	-	-	-
Ajung	-	-	-	-	-	-
Rambipuji	-	-	-	-	-	-
Balung	-	-	-	-	-	-
Umbulsari	-	-	-	-	-	-
Sembo	-	-	-	-	-	-
Jombang	-	5	-	5	9,5	48
Sumberbaru	-	-	-	-	-	-
Tanggul	-	-	-	-	-	-
Bangsalsari	-	1	-	1	-	-
Panti	25	-	25	50	-	-
Sukorambi	-	-	-	-	-	-
Arjasa	-	-	-	-	-	-
Pakusari	-	-	-	-	-	-
Kalisat	-	-	-	-	-	-
Ledokombo	-	-	-	-	-	-
Sumberjambe	-	-	-	-	-	-
Sukowono	-	-	-	-	-	-
Jelbuk	-	-	-	-	-	-
Kaliwates	-	-	-	-	-	-
Sumbersari	-	-	-	-	-	-
Patrang	-	30	-	30	3,0	90
Kabupaten Jember	25	77	25	127	18,7	1 432

Sumber/Source : Dinas Tanaman Pangan, Hortikultura dan Perkebunan Kabupaten Jember/Departement of Crops, Horticulture and Plantation Service Regency of Jember

Tabel
Table 5.3.15

Luas Panen, Rata-rata Produksi, dan Total Produksi Pinang Menurut Kecamatan di Kabupaten Jember, 2021
Harvested Area, Average Production and Total Production of Areca Nut by Subdistrict in Jember Regency, 2021

Kecamatan Subdistrict	Luas Panen Area Harvesting (Ha)				Produktifitas Productivity (kw/Ha)	Produksi Production (kw)
	TBM	TM	TT / TR	Jumlah Total		
(1)	(2)	(3)	(4)	(5)	(6)	(7)
Kencong	-	-	-	-	-	-
Gumukmas	-	-	-	-	-	-
Puger	-	-	-	-	-	-
Wuluhan	-	16,00	17,00	33,00	33,38	534,00
Ambulu	-	-	-	-	-	-
Tempurejo	-	-	-	-	-	-
Silo	10,00	9,00	-	19,00	47,33	426,00
Mayang	5,00	30,00	10,00	45,00	30,19	906,00
Mumbulsari	-	-	-	-	-	-
Jenggawah	-	-	-	-	-	-
Ajung	-	-	-	-	-	-
Rambipuji	-	-	-	-	-	-
Balung	-	-	-	-	-	-
Umbulsari	-	-	-	-	-	-
Sembo	-	-	-	-	-	-
Jombang	-	-	-	-	-	-
Sumberbaru	-	-	-	-	-	-
Tanggul	-	-	-	-	-	-
Bangsalsari	-	-	-	-	-	-
Panti	-	-	-	-	-	-
Sukorambi	-	-	-	-	-	-
Arjasa	-	-	-	-	-	-
Pakusari	-	-	-	-	-	-
Kalisat	-	-	-	-	-	-
Ledokombo	33,00	22,00	21,00	76,00	24,60	541,00
Sumberjambe	3,28	19,67	9,84	32,79	7,32	144,00
Sukowono	4,25	13,75	2,61	20,61	22,55	310,00
Jelbuk	-	-	-	-	-	-
Kaliwates	-	-	-	-	-	-
Sumbersari	-	-	-	-	-	-
Patrang	1,10	1,10	0,11	2,31	15,27	16,80
Kabupaten Jember	56,63	111,52	60,56	228,71	25,80	2.877,80

Sumber/Source : Dinas Tanaman Pangan, Hortikultura dan Perkebunan Kabupaten Jember/Departement of Crops, Horticulture and Plantation Service Regency of Jember

Tabel
Table 5.3.16

Luas Panen, Rata-rata Produksi, dan Total Produksi Kakao Menurut Kecamatan di Kabupaten Jember, 2021
Harvested Area, Average Production and Total Production of Cacao by Subdistrict in Jember Regency, 2021

Kecamatan Subdistrict	Luas Panen Area Harvesting (Ha)				Produktifitas Productivity (kw/Ha)	Produksi Production (kw)
	TBM	TM	TT / TR	Jumlah Total		
(1)	(2)	(3)	(4)	(5)	(6)	(7)
Kencong	4,5	4,5	-	9,0	15,00	67,50
Gumukmas	-	-	-	-	-	-
Puger	-	-	-	-	-	-
Wuluhan	-	-	-	-	-	-
Ambulu	-	-	-	-	-	-
Tempurejo	-	-	-	-	-	-
Silo	-	-	-	-	-	-
Mayang	-	-	-	-	-	-
Mumbulsari	-	-	-	-	-	-
Jenggawah	-	-	-	-	-	-
Ajung	-	-	-	-	-	-
Rambipuji	-	-	-	-	-	-
Balung	-	-	-	-	-	-
Umbulsari	-	-	-	-	-	-
Sembo	-	-	-	-	-	-
Jombang	-	-	-	-	-	-
Sumberbaru	-	-	-	-	-	-
Tanggul	-	-	-	-	-	-
Bangsalsari	-	-	-	-	-	-
Panti	-	-	-	-	-	-
Sukorambi	-	-	-	-	-	-
Arjasa	-	-	-	-	-	-
Pakusari	-	-	-	-	-	-
Kalisat	-	-	-	-	-	-
Ledokombo	-	-	-	-	-	-
Sumberjambe	-	-	-	-	-	-
Sukowono	-	-	-	-	-	-
Jelbuk	-	-	-	-	-	-
Kaliwates	-	-	-	-	-	-
Sumbersari	-	-	-	-	-	-
Patrang	-	-	-	-	-	-
Kabupaten Jember	4,5	4,5	-	9,0	15,00	67,50

Sumber/Source : Dinas Tanaman Pangan, Hortikultura dan Perkebunan Kabupaten Jember/Departement of Crops, Horticulture and Plantation Service Regency of Jember

**5.4 KEHUTANAN
FORESTRY**

Tabel 5.4.1 Luas Kawasan Hutan dan Konservasi Perairan¹ di Kabupaten Jember, 2021
Extent of Forest Area, Inland Water, Coastal, and Marine Ecosystem¹ in Jember Regency, 2021

Kecamatan <i>Subdistrict</i>	Tahun SK <i>Year of Decree</i>	Luas Kawasan Hutan dan Konservasi Perairan <i>Extent of Forest Area, Inland Water, Coastal, and Marine Ecosystem</i>			
		Luas Hutan <i>Area</i>	Hutan Lindung <i>Protection Forest</i>	Suaka Alam dan Pelestarian Alam <i>Sanctuary Reserve and Nature Conservation Area</i>	Hutan Produksi Terbatas <i>Limited Production Forest</i>
(1)	(2)	(3)	(4)	(5)	(6)
Kencong	-	-	-	-	-
Gemukmas	-	-	-	-	-
Puger	-	251,02	-	-	251,02
Wuluhan	-	5 039,25	2 306,14	-	2 733,11
Ambulu	-	6 355,95	989,78	-	5 366,17
Tempurejo	-	841,08	0,89	-	840,19
Silo	-	18 289,45	13 374,90	-	4 914,55
Mayang	-	1 423,19	4,05	-	1 419,14
Mumbulsari	-	2 116,63	1 044,47	-	1 072,16
Jenggawah	-	116,45	-	-	116,45
Ajung	-	-	-	-	-
Rambipuji	-	14,30	-	-	14,30
Balung	-	-	-	-	-
Umbulsari	-	-	-	-	-
Semboro	-	521,30	-	-	521,30
Jombang	-	-	-	-	-
Sumberbaru	-	5 535,08	1 999,17	-	3 535,91
Tanggul	-	3 965,95	1 412,98	-	2 552,97
Bangsalsari	-	3 594,78	2 001,26	-	1 593,52
Panti	-	4 577,18	3 353,16	-	1 224,02
Sukorambi	-	682,64	372,10	-	310,54
Arjasa	-	3 110,17	2 682,17	-	428,00
Pakusari	-	-	-	-	-
Kalisat	-	6,81	-	-	6,81
Ledokombo	-	6 528,13	4 769,01	-	1 759,12
Sumberjambe	-	6 025,55	3 288,59	-	2 736,96
Sukowono	-	5,97	-	-	5,97
Jelbuk	-	2 729,13	2 015,46	-	713,67

Lanjutan Tabel/Continued Table 5.4.1

Kecamatan Subdistrict	Tahun SK Year of Decree	Luas Hutan Area	Luas Kawasan Hutan dan Konservasi Perairan Extent of Forest Area, Inland Water, Coastal, and Marine Ecosystem		
			Hutan Lindung Protection Forest	Suaka Alam dan Pelestarian Alam Sanctuary Reserve and Nature Conservation Area	Hutan Produksi Terbatas Limited Production Forest
(1)	(2)	(3)	(4)	(5)	(6)
Kaliwates	-	-	-	-	-
Sumbersari	-	-	-	-	-
Patrang	-	3,50	-	-	3,50
Kabupaten Jember	-	71 733,52	39 614,13	-	32 119,39

Catatan/Note: ¹ Berdasarkan Keputusan Menteri Lingkungan Hidup dan Kehutanan Tentang Penunjukan Kawasan Hutan dan Perairan Serta Tata Guna Hutan Kesepakatan (TGHK)/Based on Environment and Forestry Ministerial Decree on The Designation of Provincial Forest Area, Inland Water, Coastal and Marine Ecosystem and Forest Land Use by Concensus

* Luas Hutan yang belum bisa dipisahkan batas keamatannya

Sumber/Source: Cabang Dinas Kehutanan Wilayah Jember/ Jember Regional Forestry Service Branch

Tabel 5.4.2 Luas Kawasan Hutan dan Konservasi Perairan¹ di Kabupaten Jember, 2021
Table 5.4.2 Extent of Forest Area, Inland Water, Coastal, and Marine Ecosystem¹ in Jember Regency, 2021

Kecamatan Subdistrict	Tahun SK Year of Decree	Luas Hutan Area	Luas Kawasan Hutan dan Konservasi Perairan Extent of Forest Area, Inland Water, Coastal, and Marine Ecosystem		
			Hutan Lindung Protection Forest	Suaka Alam dan Pelestarian Alam Sanctuary Reserve and Nature Conservation Area	Hutan Produksi Terbatas Limited Production Forest
(1)	(2)	(3)	(4)	(5)	(6)
Kencong	-	-	-	-	-
Gumukmas	-	-	-	-	-
Puger	SK.314/Menhut-II/2013	7 635,90	-	7 635,90	-
Wuluhan	SK.1866/Menhut-VII/KUH/2014	2,10	-	2,10	-
Ambulu	-	-	-	-	-
Tempurejo	-	-	-	-	-
Silo	SK.1868/Menhut-VII/KUH/2014	17,34	-	17,34	-
Mayang	-	-	-	-	-
Mumbulsari	-	-	-	-	-
Jenggawah	-	-	-	-	-
Ajung	-	-	-	-	-
Rambipuji	-	-	-	-	-
Balung	-	-	-	-	-
Umbulsari	-	-	-	-	-
Semboro	-	-	-	-	-
Jombang	-	-	-	-	-
Sumberbaru	SK. Menhut No: 680/Kpts-II/1990	750,00	-	750,00	-
Tanggul	SK. Menhut No: 680/Kpts-II/1990	625,00	-	625,00	-
Bangsalsari	SK. Menhut No: 680/Kpts-II/1990	250,00	-	250,00	-
Panti	SK. Menhut No: 680/Kpts-II/1990	375,00	-	375,00	-
Sukorambi	-	-	-	-	-
Arjasa	-	-	-	-	-
Pakusari	-	-	-	-	-
Kalisat	-	-	-	-	-
Ledokombo	-	-	-	-	-
Sumberjambe	SK. Menhut No: 680/Kpts-II/1990	1 125,00	-	1 125,00	-
Sukowono	SK. Menhut No: 680/Kpts-II/1990	500,00	-	500,00	-
Jelbuk	SK. Menhut No: 680/Kpts-II/1990	750,00	-	750,00	-

Lanjutan Tabel/Continued Table 5.4.2

Kecamatan <i>Subdistrict</i>	Tahun SK <i>Year of Decree</i>	Luas Hutan <i>Area</i>	Luas Kawasan Hutan dan Konservasi Perairan <i>Extent of Forest Area, Inland Water, Coastal, and Marine Ecosystem</i>		
			Hutan Lindung <i>Protection Forest</i>	Suaka Alam dan Pelestarian Alam <i>Sanctuary Reserve and Nature Conservation Area</i>	Hutan Produksi Terbatas <i>Limited Production Forest</i>
(1)	(2)	(3)	(4)	(5)	(6)
Kaliwates	-	-	-	-	-
Sumbersari	-	-	-	-	-
Patrang	-	-	-	-	-
Kabupaten Jember	-	12 030,34	-	12 030,34	-

Catatan/Note: ¹ Berdasarkan Keputusan Menteri Lingkungan Hidup dan Kehutanan Tentang Penunjukan Kawasan Hutan dan Perairan Serta Tata Guna Hutan Kesepakatan (TGHK)/Based on Environment and Forestry Ministerial Decree on The Designation of Provincial Forest Area, Inland Water, Coastal and Marine Ecosystem and Forest Land Use by Concensus

* Luas Hutan yang belum bisa dipisahkan batas kecamatannya

Sumber/Source: Balai Besar Konservasi Sumber Daya Alam Jawa Timur Bidwil III Jember/ East Java Natural Resources Conservation Center Bidwil III Jember Regency

Tabel 5.4.3 Luas Kawasan Hutan dan Konservasi Perairan¹ di Kabupaten Jember, 2021
Extent of Forest Area, Inland Water, Coastal, and Marine Ecosystem¹ in Jember Regency, 2021

Kecamatan <i>Subdistrict</i>	Tahun SK <i>Year of Decree</i>	Luas Hutan <i>Area</i>	Luas Kawasan Hutan dan Konservasi Perairan <i>Extent of Forest Area, Inland Water, Coastal, and Marine Ecosystem</i>		
			Hutan Lindung <i>Protection Forest</i>	Suaka Alam dan Pelestarian Alam <i>Sanctuary Reserve and Nature Conservation Area</i>	Hutan Produksi Terbatas <i>Limited Production Forest</i>
(1)	(2)	(3)	(4)	(5)	(6)
Kencong	-	-	-	-	-
Gumukmas	-	-	-	-	-
Puger	-	251,02	-	-	-
Wuluhan	-	5 039,25	-	-	-
Ambulu	-	6 355,95	-	-	-
Tempurejo	-	841,08	-	-	-
Silo	-	18 340,92	-	-	-
Mayang	-	1 423,19	-	-	-
Mumbulsari	-	2 116,63	-	-	-
Jenggawah	-	116,45	-	-	-
Ajung	-	-	-	-	-
Rambipuji	-	14,30	-	-	-
Balung	-	-	-	-	-
Umbulsari	-	-	-	-	-
Semboro	-	-	-	-	-
Jombang	-	-	-	-	-
Sumberbaru	-	5 751,08	-	-	-
Tanggul	-	4 271,19	-	-	-
Bangsalsari	-	3 594,78	-	-	-
Panti	-	4 577,18	-	-	-
Sukorambi	-	682,64	-	-	-
Arjasa	-	3 110,17	-	-	-
Pakusari	-	-	-	-	-
Kalisat	-	6,81	-	-	-
Ledokombo	-	6 528,13	-	-	-
Sumberjambe	-	6 025,55	-	-	-
Sukowono	-	5,97	-	-	-
Jelbuk	-	2 729,13	-	-	-

Lanjutan Tabel/Continued Table 5.4.3

Kecamatan <i>Subdistrict</i>	Tahun SK <i>Year of Decree</i>	Luas Hutan <i>Area</i>	Luas Kawasan Hutan dan Konservasi Perairan <i>Extent of Forest Area, Inland Water, Coastal, and Marine Ecosystem</i>		
			Hutan Lindung <i>Protection Forest</i>	Suaka Alam dan Pelestarian Alam <i>Sanctuary Reserve and Nature Conservation Area</i>	Hutan Produksi Terbatas <i>Limited Production Forest</i>
(1)	(2)	(3)	(4)	(5)	(6)
Kaliwates	-	-	-	-	-
Sumbersari	-	-	-	-	-
Patrang	-	-	-	-	-
Kabupaten Jember	-	12 030,34	-	-	-

Catatan/Note: ¹ Berdasarkan Keputusan Menteri Lingkungan Hidup dan Kehutanan Tentang Penunjukan Kawasan Hutan dan Perairan Serta Tata Guna Hutan Kesepakatan (TGHK)/Based on Environment and Forestry Ministerial Decree on The Designation of Provincial Forest Area, Inland Water, Coastal and Marine Ecosystem and Forest Land Use by Concensus

* Luas Hutan yang belum bisa dipisahkan batas kecamatannya

Sumber/Source: Perum Perhutani / KPH Jember./ Public Corporation of Forestry / KPH Jember Regency

Tabel 5.4.4 **Produksi Hasil Hutan Menurut Jenis Produksi, 2018-2021**
Table **Forest Product by Its Type, 2018-2021**

Jenis Produksi Type of Product		Satuan Unit	2018	2019	2020	2021
(1)	(2)	(3)	(4)	(5)	(6)	(6)
1.	Kayu Pertukangan/ Furniture Wood : - Jati/ Teak	m ³	18 381,35	12 142,57	17 305,12	15 610,28
	- Rimba/ Wild	m ³	43 407,68	51 812,68	55 263,27	57 668,56
2.	Kayu Bakar/ Firewood : - Jati/ Teak	Sm	205,00	18,00	75,50	3,00
	- Rimba/ Wild	Sm	4 518,00	4 526,00	5 160,00	7 279,00
3.	Getah Pinus/ Pine Sap	Ton	2 746,67	2 773,05	2 471,98	2 277,76
4.	Getah Damar / Kopal/ Damar Resin	Ton	-	-	-	-
5.	Kelapa/ Coconut	Butir	-	-	-	-
6.	Gondorukem/ Gondorukem Resin	Ton	-	-	-	-
7.	Terpentin/ Turpentine	Ton	-	-	-	-
8.	Kopi/ Coffee(Glondong basah)	Ton	298,79	370,84	1 312,95	884,99
Kabupaten Jember						

Sumber/Source: Perum Perhutani / KPH Jember./ Public Corporation of Forestry / KPH Jember Regency

Tabel
Table 5.4.2

Luas Kawasan Hutan dan Konservasi Perairan¹ di Kabupaten Jember, 2021
Extent of Forest Area, Inland Water, Coastal, and Marine Ecosystem¹ in Jember Regency, 2021

Kecamatan <i>Subdistrict</i>	Tahun SK <i>Year of Decree</i>	Luas Kawasan Hutan dan Konservasi Perairan <i>Extent of Forest Area, Inland Water, Coastal, and Marine Ecosystem</i>		
		Hutan Lindung <i>Protection Forest</i>	Suaka Alam dan Pelestarian Alam <i>Sanctuary Reserve and Nature Conservation Area</i>	Hutan Produksi Terbatas <i>Limited Production Forest</i>
(1)	(2)	(4)	(5)	(6)
Kencong		-	-	-
Gumukmas		-	-	-
Puger		-	-	-
Wuluhan		-	-	-
Ambulu		-	-	-
Tempurejo		-	30 917,82	-
Silo		-	4 515,68	-
Mayang		-	-	-
Mumbulsari		-	-	-
Jenggawah		-	-	-
Ajung		-	-	-
Rambipuji		-	-	-
Balung		-	-	-
Umbulsari		-	-	-
Semboro		-	-	-
Jombang		-	-	-
Sumberbaru		-	-	-
Tanggul		-	-	-
Bangsalsari		-	-	-
Panti		-	-	-
Sukorambi		-	-	-
Arjasa		-	-	-
Pakusari		-	-	-
Kalisat		-	-	-
Ledokombo		-	-	-
Sumberjambe		-	-	-
Sukowono		-	-	-
Jelbuk		-	-	-

Lanjutan Tabel/Continued Table 5.4.2

Kecamatan Subdistrict	Tahun SK Year of Decree	Luas Kawasan Hutan dan Konservasi Perairan Extent of Forest Area, Inland Water, Coastal, and Marine Ecosystem		
		Hutan Lindung Protection Forest	Suaka Alam dan Pelestarian Alam Sanctuary Reserve and Nature Conservation Area	Hutan Produksi Terbatas Limited Production Forest
(1)	(2)	(4)	(5)	(6)
Kaliwates		-	-	-
Sumbersari		-	-	-
Patrang		-	-	-
Kabupaten Jember		-	35 433,5	-

Catatan/Note: ¹ Berdasarkan Keputusan Menteri Lingkungan Hidup dan Kehutanan Tentang Penunjukan Kawasan Hutan dan Perairan Serta Tata Guna Hutan Kesepakatan (TGHK)/Based on Environment and Forestry Ministerial Decree on The Designation of Provincial Forest Area, Inland Water, Coastal and Marine Ecosystem and Forest Land Use by Concensus

* Luas Hutan yang belum bisa dipisahkan batas kecamatannya

Sumber/Source: Kementerian Lingkungan Hidup dan Kehutanan Direktorat Jenderal Konservasi Sumber Daya Alam dan Ekosistem Balai Taman Nasional Meru Betiri Kabupaten Jember / Ministry of Environment and Forestry, Directorate General of Natural Resources and Ecosystem Conservation, Meru Betiri National Park, Jember Regency

5.5 PETERNAKAN ANIMAL HUSBANDRY

Tabel 5.5.1 Populasi Ternak Menurut Kecamatan dan Jenis Ternak (ekor) di Kabupaten Jember, 2021
Livestock Population by Subdistrict and Type in Jember Regency, 2021

Kecamatan Subdistrict	Sapi Perah Dairy Cow	Sapi Potong Beef Cow	Kuda Horse	Kerbau Buffalo	Kambing Goat	Domba Sheep	Babi Pig	Kelinci Rabbit
(1)	(2)	(3)	(4)	(5)	(6)	(7)	(8)	(9)
Kencong	-	12 644	6	18	1 521	2 083	148	83
Gumukmas	177	18 987	10	38	1 656	3 075	0	96
Puger	36	14 653	28	10	2 284	3 377	0	81
Wuluhan	6	13 790	21	3	2 544	2 846	0	659
Ambulu	133	8 718	20	41	2 719	1 933	93	627
Tempurejo	35	15 818	-	2	3 195	3 911	0	71
Silo	32	18 484	7	1	2 152	9 455	0	223
Mayang	-	8 129	33	-	35	1 559	0	102
Mumbulsari	-	8 961	23	-	7 227	4 697	0	104
Jenggawah	-	6 788	17	1	457	3 107	0	129
Ajung	66	4 401	29	1	522	1 176	0	70
Rambipuji	18	10 035	28	5	2 505	3 303	0	706
Balung	82	6 400	21	1	2 066	2 868	0	107
Umbulsari	-	4 990	14	37	2 177	3 094	143	678
Semboro	-	2 709	11	35	1 822	2 174	153	64
Jombang	-	4 216	7	17	1 477	2 857	0	87
Sumberbaru	313	16 593	26	14	3 625	1 826	0	67
Tanggul	38	4 585	18	2	2 577	2 804	0	219
Bangsalsari	-	9 383	21	1	4 362	2 956	0	105
Panti	39	5 093	3	4	2 066	3 643	0	96
Sukorambi	56	4 875	16	1	84	6 110	0	89
Arjasa	255	6 807	13	-	2 818	2 837	0	66
Pakusari	-	5 378	10	1	31	553	0	79
Kalisat	-	8 841	18	1	148	1 144	0	100
Ledokombo	-	10 967	12	12	2 514	3 036	0	105
Sumberjambe	-	15 676	-	35	828	755	0	76
Sukowono	-	9 111	1	2	135	1 222	0	96
Jelbuk	-	9 006	10	-	1 932	1 037	0	76
Kaliwates	165	810	12	-	269	2 381	0	692
Sumbersari	40	2 976	17	-	84	1 720	0	584
Patrang	46	4 338	-	3	362	815	0	155
Kabupaten Jember	1 537	274 162	452	286	56 194	84 354	537	6 492

Sumber/Source : Dinas Ketahanan Pangan dan Peternakan Kabupaten Jember / Department of Food Security and Animal Husbandry Regency of Jember

Tabel
Table 5.5.2

Populasi Unggas Menurut Kecamatan dan Jenis Unggas (ekor) di Kabupaten Jember, 2021
Bird Population by Subdistrict and Type in Jember Regency, 2021

Kecamatan Subdistrict	Ayam/Chicken			Itik Duck	Entog	Burung Puyuh Quail	Burung Dara Pigeon
	Bukan Ras (Buras) Non-Purebred	R a s Purebred	Pedaging Broiler				
(1)	(2)	(3)	(4)	(5)	(6)	(7)	(8)
Kencong	5 749	31 880	793 901	3 076	68	1 010	2 455
Gumukmas	211 533	32 433	1 604 468	17 318	79	10 272	3 091
Puger	52 827	111 582	83 407	12 918	81	6 066	3 146
Wuluhan	47 556	14 612	364 514	3 611	84	1 513	3 703
Ambulu	72 694	75 051	534 412	3 045	98	10 591	650
Tempurejo	74 208	2 316	61 052	2 321	75	0	2 496
Silo	98 476	25 785	296 979	4 560	99	0	3 441
Mayang	31 191	6 543	59 449	1 921	87	0	1 711
Mumbulsari	49 158	27 640	588 181	11 398	90	1 211	2 267
Jenggawah	76 253	77 487	1 075 005	4 770	81	4 020	2 032
Ajung	80 802	10 244	182 825	12 363	90	783	2 238
Rambipuji	31 225	28 781	834 058	8 024	69	0	2 892
Balung	64 126	223 609	543 688	3 141	107	501	2 720
Umbulsari	119 148	28 116	132 832	12 825	89	1 540	2 640
Sembo	77 153	5 536	129 741	14 933	91	1 421	1 844
Jombang	49 446	2 213	114 299	15 016	83	1 514	2 115
Sumberbaru	69 268	22 138	395 405	8 031	89	2 525	3 100
Tanggul	20 390	75 937	104 101	1 842	86	742	3 179
Bangsalsari	109 540	6 973	151 058	3 008	89	0	3 414
Panti	32 910	20 147	299 642	1 303	71	0	2 248
Sukorambi	43 675	23 246	228 596	1 198	81	6 055	1 396
Arjasa	53 349	9 630	237 864	4 406	83	2 515	1 184
Pakusari	62 852	10 350	375 011	2 189	80	2 029	1 435
Kalisat	152 960	3 321	509 698	2 597	92	2 026	2 730
Ledokombo	138 401	2 381	64 873	4 182	68	0	2 505
Sumberjambe	99 478	145 566	1 118 255	20 001	93	0	2 232
Sukowono	130 726	130 400	540 589	15 424	84	1 526	2 247
Jelbuk	22 328	26 124	61 777	3 304	81	0	1 183
Kaliwates	8 192	23 525	171 385	168	74	2 454	2 669
Sumbersari	37 082	22 138	685 780	558	78	7 522	3 536
Patrang	29 961	1 639	135 918	2 672	83	987	1 839
Kabupaten Jember	2 152 657	1 227 343	12 478 763	202 123	2 603	68 823	74 338

Sumber/Source : Dinas Ketahanan Pangan dan Peternakan Kabupaten Jember / Department of Food Security and Animal Husbandry Regency of Jember

Tabel
Table 5.5.3

Pemotongan Ternak Menurut Jenis Ternak (ekor) di Kabupaten Jember, 2020-2021
The Butchering of Livestock by Type in Jember Regency, 2020-2021

Jenis Produksi Type of Product	2019	2020
(1)	(2)	(3)
Kerbau / Buffalo	1	1
Kuda / Hourse	-	-
Sapi Potong / Beef Cow	8 947	8 690
Sapi perah / Dairy Cow	6	4
Babi / Pig	171	214
Domba / Sheep	30 021	27 280
Kambing / Goat	15 422	14 689
Kelinci / Rabbit	606	719
Ayam Buras / Non-Purebred Chicken	7 176 490	7 247 063
Ayam Ras Pedaging / Broiler Chicken	11 702 324	11 779 793
Ayam Ras Petelur / Laying Pullet Chocken	1 338 143	1 483 072
Burung Dara / Pigeon	1 596	1 407
Burung Puyuh / Quail*	8 492	7 603
Itik / Duck*	183 974	203 202
Entok / Duck*	164	290
Kabupaten Jember	20 466 357	20 774 027

Sumber/Source: Dinas Ketahanan Pangan dan Peternakan Kabupaten Jember / Department of Food Security and Animal Husbandry Regency of Jember

Tabel
Table 5.5.4

Banyaknya Ternak yang Dikirim ke Daerah Lain Menurut Kecamatan Asal dan Jenis Ternak di Kabupaten Jember, 2021
The Number of Livestock Sent to Other Regions by Original Subdistrict and Type in Jember Regency, 2021

Kecamatan Subdistrict	Sapi Perah Dairy Cow	Sapi Potong Beef Cow	Kerbau Buffalo	Kambing Goat	Domba Sheep	Babi Pig
(1)	(2)	(3)	(4)	(5)	(6)	(7)
Kencong	4	1 788	1	1 128	-	15
Gumukmas	-	-	-	-	-	-
Puger	-	-	-	-	-	-
Wuluhan	-	-	-	-	-	-
Ambulu	-	1 770	-	1 184	492	5
Tempurejo	-	462	-	1 188	1 298	-
Silo	-	-	-	-	-	-
Mayang	-	816	-	804	480	-
Mumbulsari	-	-	-	-	-	-
Jenggawah	-	-	-	-	-	-
Ajung	-	1 152	-	1 033	-	-
Rambipuji	-	1 734	-	986	732	-
Balung	-	1 710	-	1 092	312	-
Umbulsari	-	-	-	-	-	-
Sembo	-	-	-	-	-	15
Jombang	-	-	1	-	-	-
Sumberbaru	7	1 632	-	948	972	-
Tanggul	-	1 632	-	1 092	1 112	-
Bangsalsari	-	1 164	-	972	998	-
Panti	-	-	-	-	-	-
Sukorambi	-	-	-	-	-	-
Arjasa	6	-	-	-	-	-
Pakusari	-	-	-	-	-	-
Kalisat	-	1 488	-	624	656	-
Ledokombo	-	-	-	-	-	-
Sumberjambe	-	-	-	-	-	-
Sukowono	-	540	-	504	601	-
Jelbuk	-	-	-	-	-	-
Kaliwates	4	-	-	-	204	-
Sumbersari	-	-	-	-	-	-
Patrang	-	-	-	-	-	-
Kabupaten Jember	21	15 888	2	11 555	7 857	35

Sumber/Source : Dinas Ketahanan Pangan dan Peternakan Kabupaten Jember / Department of Food Security and Animal Husbandry Regency of Jember

Tabel
Table 5.5.5

**Banyaknya Ternak yang Diterima dari Daerah Lain Menurut Kecamatan
Penerimaan Jenis Ternak di Kabupaten Jember, 2021**
*The Number of Livestock Received from Other Region by Destination
Subdistrict and Type in Jember Regency, 2021*

Kecamatan Subdistrict	Sapi Perah Dairy Cow	Sapi Potong Beef Cow	Kerbau Buffalo	Kambing Goat	Domba Sheep	Babi Pig
(1)	(2)	(3)	(4)	(5)	(6)	(7)
Kencong	-	192	-	58	70	-
Gumukmas	2	-	-	-	-	-
Puger	-	-	-	72	-	-
Wuluhan	-	-	-	74	56	-
Ambulu	2	121	-	96	112	-
Tempurejo	1	-	-	124	64	-
Silo	-	-	-	89	48	-
Mayang	-	132	-	72	78	-
Mumbulsari	-	-	-	142	82	-
Jenggawah	-	-	-	-	-	-
Ajung	-	182	-	-	84	-
Rambipuji	-	162	-	-	-	-
Balung	-	152	-	-	-	-
Umbulsari	-	-	-	-	-	-
Semboro	-	98	-	-	-	-
Jombang	-	-	-	-	-	-
Sumberbaru	4	162	-	98	116	-
Tanggul	-	110	-	-	-	-
Bangsalsari	-	168	-	88	-	-
Panti	-	-	-	-	-	-
Sukorambi	-	-	-	-	58	-
Arjasa	5	-	-	84	98	-
Pakusari	-	-	-	-	-	-
Kalisat	-	198	-	-	76	-
Ledokombo	-	-	-	-	-	-
Sumberjambe	-	-	-	46	-	-
Sukowono	-	96	-	62	72	-
Jelbuk	-	-	-	-	-	-
Kaliwates	3	-	-	-	-	-
Sumbersari	-	-	-	-	-	-
Patrang	-	-	-	-	-	-
Kabupaten Jember	17	1 773	-	1 105	1 014	-

Sumber/Source : Dinas Ketahanan Pangan dan Peternakan Kabupaten Jember / Department of Food Security and Animal Husbandry Regency of Jember

Tabel
Table 5.5.6

Produksi Daging dan Susu Menurut Jenisnya di Kabupaten Jember, 2021
Meat and Dairy Product by Type in Jember Regency, 2021

Jenis Produksi Type of Product	Satuan Unit	Produksi Production
(1)	(2)	(3)
A. D a g i n g / Meat		
1. Sapi / Cow	kg	1 859 770
2. Kambing / Goat	kg	235 758
3. Domba / Sheep	kg	425 568
4. Ayam Buras / Non-Purebred Chicken	kg	7 247 063
5. Ayam Ras Pedaging / Broiler Chicken	kg	17 669 690
6. Ayam Ras Petelur / Laying Pullet Chicken	kg	1 631 379
7. Itik / Entok / Duck	kg	203 202
8. Burung Puyuh / Quail	kg	760
9. Kerbau / Buffalo	kg	226
10. Babi / Pig	kg	12 279
11. Kuda / Horse	kg	-
Jumlah / Total	kg	29 285 695
B. S u s u / Milk		
Sapi perah / Dairy Cows	Liter / Litre	2 993 468
Kambing perah / Dairy Goats	Liter / Litre	8 744
Jumlah / Total	Liter / Litre	3 002 211

Sumber/Source : Dinas Ketahanan Pangan dan Peternakan Kabupaten Jember / Department of Food Security and Animal Husbandry Regency of Jember

Tabel
Table 5.5.7

Produksi Kulit dan Telur Menurut Jenisnya di Kabupaten Jember, 2021
Leather and Egg Product by Type in Jember Regency in Jember Regency, 2021

Jenis Produksi Type of Product	Satuan Unit	Produksi Production
(1)	(2)	(3)
A. Kulit / Leather		
1. Sapi / Cow	Lembar / Sheet	8 694
2. Kambing / Goat	Lembar / Sheet	14 689
3. Domba / Sheep	Lembar / Sheet	27 280
Jumlah / Total	Lembar / Sheet	50 663
B. Susu / Milk		
4. Ayam Buras / Non-Purebred Chicken	kg	1 211 983
5. Ayam Ras / Purebred Chicken	kg	12 251 219
6. Itik / Entok / Duck	kg	1 429 483
7. Burung Puyuh / Quail	kg	82 151
Jumlah / Total	kg	14 974 836

Sumber/Source: Dinas Ketahanan Pangan dan Peternakan Kabupaten Jember / Department of Food Security and Animal Husbandry Regency of Jember

Tabel
Table 5.5.8

Produksi Daging Ternak Menurut Kecamatan dan Jenis Ternak (kg) di Kabupaten Jember, 2021
Meat Production by Subdistrict and Kind of Livestock (kg) in Jember Regency, 2021

Kecamatan Subdistrict	Sapi Perah Dairy Cow	Sapi Potong Beef Cow	Kuda Horse	Kerbau Buffalo	Kambing Goat	Domba Sheep	Babi Pig	Kelinci Rabbit
(1)	(2)	(3)	(4)	(5)	(6)	(7)	(8)	(9)
Kecong	-	11 609	-	-	6 380	10 507	316	12
Gumukmas	200	15 923	-	226	6 949	15 515	-	9
Puger	-	12 977	-	-	9 581	17 037	-	9
Wuluhan	-	12 394	-	-	10 672	14 356	-	74
Ambulu	-	232 937	-	-	11 406	9 754	199	69
Tempurejo	-	13 775	-	-	13 401	19 733	-	7
Silo	-	46 844	-	-	9 029	47 698	-	24
Mayang	-	35 294	-	-	149	7 867	-	12
Mumbulsari	-	9 098	-	-	30 317	23 695	-	12
Jenggawah	-	7 610	-	-	1 919	15 674	-	14
Ajung	-	5 980	-	-	2 191	5 936	-	7
Rambipuji	-	174 329	-	-	10 511	16 663	-	78
Balung	-	205 558	-	-	8 668	14 469	-	12
Umbulsari	-	6 384	-	-	9 131	15 607	305	76
Semboro	-	4 825	-	-	7 645	10 969	327	7
Jombang	-	5 849	-	-	6 197	14 413	-	9
Sumberbaru	-	14 310	-	-	15 205	9 211	-	7
Tanggul	-	287 908	-	-	10 812	14 147	-	24
Bangsalsari	-	63 528	-	-	18 299	14 915	-	12
Panti	-	6 444	-	-	8 668	18 380	-	9
Sukorambi	-	6 301	-	-	352	30 825	-	9
Arjasa	200	7 622	-	-	11 822	14 310	-	7
Pakusari	-	6 646	-	-	131	2 788	-	9
Kalisat	-	137 110	-	-	620	5 771	-	12
Ledokombo	-	10 466	-	-	10 544	15 315	-	12
Sumberjambe	-	13 680	-	-	3 472	3 808	-	9
Sukowono	-	60 748	-	-	565	6 166	-	9
Jelbuk	-	9 122	-	-	8 104	5 233	-	9
Kaliwates	400	297 107	-	-	1 130	12 016	11 131	76
Sumbersari	-	130 479	-	-	352	8 677	-	64
Patrang	-	5 932	-	-	1 539	4 111	-	17
Kabupaten Jember	800	1 858 791	-	226	235 758	425 568	12 279	719

Sumber/Source : Dinas Ketahanan Pangan dan Peternakan Kabupaten Jember / Department of Food Security and Animal Husbandry Regency of Jember

Tabel
Table 5.5.9

Produksi Daging Unggas Menurut Kecamatan dan Jenis Unggas (kg) di Kabupaten Jember, 2021
Poultry Meat Production by Subdistrict and Kind of Poultry (kg) in Jember Regency, 2021

Kecamatan Subdistrict	Ayam Kampung Native Chicken	Ayam Petelur Layer	Ayam Pedaging Broiler	Itik Duck	Itik Manila/ Entog
(1)	(2)	(3)	(4)	(5)	(6)
Kencong	19 354	42 375	1 124 146	3 093	7
Gumukmas	712 141	43 110	2 271 897	17 410	9
Puger	177 846	148 315	118 104	12 987	11
Wuluhan	160 100	19 423	516 143	3 629	9
Ambulu	244 728	99 758	756 717	3 062	11
Tempurejo	249 825	3 078	86 450	2 334	9
Silo	331 526	34 273	420 518	4 585	11
Mayang	105 006	8 697	84 178	1 932	9
Mumbulsari	165 493	36 738	832 853	11 459	11
Jenggawah	256 711	102 995	1 522 189	4 796	9
Ajung	272 025	13 617	258 876	12 429	11
Rambipuji	105 122	38 255	1 181 011	8 066	7
Balung	215 884	297 219	769 851	3 158	12
Umbulsari	401 119	37 371	188 088	12 892	11
Semoro	259 740	7 359	183 715	15 013	11
Jombang	166 462	2 941	161 845	15 097	9
Sumberbaru	233 195	29 428	559 886	8 074	11
Tanggul	68 643	100 936	147 405	1 851	9
Bangsalsari	368 772	9 269	213 896	3 024	11
Panti	110 793	26 779	424 288	1 310	7
Sukorambi	147 036	30 898	323 688	1 204	9
Arjasa	179 604	12 800	336 810	4 429	9
Pakusari	211 597	13 757	531 007	2 201	9
Kalisat	514 952	4 413	721 721	2 610	11
Ledokombo	465 937	3 165	91 859	4 205	7
Sumberjambe	334 899	193 486	1 583 426	20 108	11
Sukowono	440 099	173 327	765 464	15 506	9
Jelbuk	75 170	34 724	87 473	3 322	9
Kaliwates	27 580	31 269	242 679	169	9
Sumbersari	124 840	29 427	971 050	561	9
Patrang	100 864	2 178	192 457	2 686	9
Kabupaten Jember	7 247 063	1 631 379	17 669 690	203 202	290

Sumber/Source : Dinas Ketahanan Pangan dan Peternakan Kabupaten Jember / Department of Food Security and Animal Husbandry Regency of Jember

Tabel
Table 5.5.10

Produksi Telur Unggas dan Susu Sapi Menurut Kecamatan (kg) di Kabupaten Jember, 2021
Production of Poultry Eggs and Cow Milk by Subdistrict (kg) in Jember Regency, 2021

Kecamatan Subdistrict	Ayam Kampung Native Chicken	Ayam Petelur Layer	Itik/Itik Manila Duck	Sapi Perah Dairy Cattle
(1)	(2)	(3)	(4)	(5)
Kencong	3 272	311 088	21 944	0
Gumukmas	119 414	316 657	121 527	349 829
Puger	30 071	1 123 897	91 138	71 265
Wuluhan	27 071	137 158	25 755	11 998
Ambulu	41 380	745 922	21 721	262 894
Tempurejo	42 243	23 424	16 558	69 289
Silo	55 055	248 691	31 526	63 363
Mayang	17 756	64 905	13 705	0
Mumbulsari	27 984	268 373	81 305	0
Jenggawah	41 382	770 456	34 023	0
Ajung	43 982	102 182	86 182	134 483
Rambipuji	17 773	278 865	56 230	35 704
Balung	36 504	2 240 340	22 404	164 116
Umbulsari	66 810	273 170	91 479	0
Sembo	42 915	54 762	105 511	0
Jombang	28 146	22 287	104 303	0
Sumberbaru	38 429	221 985	56 281	604 666
Tanggul	11 582	763 866	13 136	77 192
Bangsalsari	62 334	70 237	21 478	0
Panti	18 734	202 925	9 296	77 192
Sukorambi	24 863	233 143	8 542	110 776
Arjasa	30 370	96 997	31 427	482 181
Pakusari	35 739	104 252	15 616	0
Kalisat	87 074	33 447	18 521	0
Ledokombo	77 645	23 984	29 831	0
Sumberjambe	55 526	1 465 196	141 662	0
Sukowono	72 412	1 313 438	108 018	0
Jelbuk	12 700	263 131	23 569	0
Kaliwates	4 664	236 951	1 200	306 356
Sumbersari	21 099	222 987	3 983	81 143
Patrang	17 055	16 504	18 058	91 021
Kabupaten Jember	1 211 983	12 251 219	1 425 930	2 993 468

Sumber/Source : Dinas Ketahanan Pangan dan Peternakan Kabupaten Jember / Department of Food Security and Animal Husbandry Regency of Jember

5.6 PERIKANAN FISHERY

Tabel 5.6.1 **Produksi dan Nilai Produksi Perikanan Tangkap Menurut Kecamatan dan Jenis Penangkapan, 2021**
Production and Production Value of Fish Capture by Subdistrict and Type of Captures, 2021

Kecamatan Subdistrict	Perikanan Tangkap di Laut <i>Marine Capture Fisheries</i>		Perikanan Perairan Umum Daratan <i>Inland Open Water Capture Fisheries</i>		Perikanan Tangkap <i>Fish Capture</i>	
	Volume (Ton)	Nilai Value (000 Rp)	Volume (Ton)	Nilai Value (000 Rp)	Volume (Ton)	Nilai Value (000 Rp)
(1)	(2)	(3)	(4)	(5)	(6)	(7)
Kencong	229,23	2 773 261	-	-	229	2 773 261
Gumukmas	502,78	6 082 795	-	-	503	6 082 795
Puger	10 545,76	127 586 707	122,56	2 934 440	10 668	130 521 147
Wuluhan	-	-	-	-	-	-
Ambulu	1835,41	22 205 551	-	-	1 835	22 205 551
Tempurejo	101,22	1 224 586	-	-	101	1 224 586
Balung	-	-	61,84	1 480 460	62	1 480 460
Kabupaten Jember	13 214,40	158 872 900	184,40	4 419 900	13 398,80	164 287 800

Sumber/Source : Dinas Perikanan Kabupaten Jember / Department of Fisheries Regency of Jember

Tabel
Table 5.6.2

Produksi dan Nilai Produksi Perikanan Budidaya Menurut Kecamatan dan Jenis Budidaya, 2021
Production and Production Value of Aquaculture by Subdistrict and Type of Culture, 2021

Kecamatan Subdistrict	Kolam Air Deras Running Freshwater Pond		Kolam Air Tenang Quiet Freshwater Pond		Mina padi Sawah Rice Fish	
	Volume (Ton)	Nilai Value (000 Rp)	Volume (Ton)	Nilai Value (000 Rp)	Volume (Ton)	Nilai Value (000 Rp)
(1)	(2)	(3)	(4)	(5)	(6)	(7)
Kencong	-	-	-	-	-	-
Gumukmas	-	-	-	-	-	-
Puger	-	-	-	-	-	-
Wuluhan	-	-	-	-	-	-
Ambulu	-	-	-	-	-	-
Tempurejo	-	-	-	-	-	-
Silo	-	-	-	-	-	-
Mayang	-	-	-	-	-	-
Mumbulsari	-	-	-	-	-	-
Jenggawah	-	-	-	-	-	-
Ajung	-	-	-	-	-	-
Rambipuji	-	-	-	-	-	-
Balung	-	-	-	-	-	-
Umbulsari	-	-	-	-	-	-
Semboro	-	-	-	-	-	-
Jombang	-	-	-	-	-	-
Sumberbaru	-	-	-	-	-	-
Tanggul	-	-	-	-	-	-
Bangsalsari	-	-	-	-	-	-
Panti	-	-	-	-	-	-
Sukorambi	-	-	-	-	-	-
Arjasa	-	-	-	-	-	-
Pakusari	-	-	-	-	-	-
Kalisat	-	-	-	-	-	-
Ledokombo	-	-	-	-	-	-
Sumberjambe	-	-	-	-	-	-
Sukowono	-	-	-	-	-	-
Jelbuk	-	-	-	-	-	-
Kaliwates	-	-	-	-	-	-
Sumbersari	-	-	-	-	-	-
Patrang	-	-	-	-	-	-
Kabupaten Jember	-	-	-	-	-	-

Lanjutan Tabel/Continued Table 5.6.2

Kecamatan Subdistrict	Tambak Intensif Intensive Brackishwater Pond		Tambak Semi Intensif Semi Intensive Brackishwater Pond		Jumlah Total	
	Volume (Ton)	Nilai Value (000 Rp)	Volume (Ton)	Nilai Value (000 Rp)	Volume (Ton)	Nilai Value (000 Rp)
(1)	(2)	(3)	(4)	(5)	(6)	(7)
Kencong	-	-	-	-	-	-
Gumukmas	-	-	-	-	-	-
Puger	-	-	-	-	-	-
Wuluhan	-	-	-	-	-	-
Ambulu	-	-	-	-	-	-
Tempurejo	-	-	-	-	-	-
Silo	-	-	-	-	-	-
Mayang	-	-	-	-	-	-
Mumbulsari	-	-	-	-	-	-
Jenggawah	-	-	-	-	-	-
Ajung	-	-	-	-	-	-
Rambipuji	-	-	-	-	-	-
Balung	-	-	-	-	-	-
Umbulsari	-	-	-	-	-	-
Sembo	-	-	-	-	-	-
Jombang	-	-	-	-	-	-
Sumberbaru	-	-	-	-	-	-
Tanggul	-	-	-	-	-	-
Bangsalsari	-	-	-	-	-	-
Panti	-	-	-	-	-	-
Sukorambi	-	-	-	-	-	-
Arjasa	-	-	-	-	-	-
Pakusari	-	-	-	-	-	-
Kalisat	-	-	-	-	-	-
Ledokombo	-	-	-	-	-	-
Sumberjambe	-	-	-	-	-	-
Sukowono	-	-	-	-	-	-
Jelbuk	-	-	-	-	-	-
Kaliwates	-	-	-	-	-	-
Sumbersari	-	-	-	-	-	-
Patrang	-	-	-	-	-	-
Kabupaten Jember	-	-	-	-	-	-

Sumber/Source : Dinas Perikanan Kabupaten Jember / Department of Fisheries Regency of Jember

Tabel
Table 5.6.3

Produksi dan Nilai Produksi Perikanan Tangkap di Perairan Umum Menurut Kecamatan dan Lokasi, 2021
Production and Production Value of Inland Open Water Capture Fisheries by Subdistrict and Type of Location, 2021

Kecamatan Subdistrict	Waduk Reservoir		Sungai River		Rawa Swamp	
	Volume (Ton)	Nilai Value (000 Rp)	Volume (Ton)	Nilai Value (000 Rp)	Volume (Ton)	Nilai Value (000 Rp)
(1)	(2)	(3)	(4)	(5)	(6)	(7)
Kencong	-	-	-	-	-	-
Gumukmas	-	-	-	-	32	774 791
Puger	-	-	90	2 159 650	-	-
Wuluhan	-	-	-	-	-	-
Ambulu	-	-	-	-	-	-
Tempurejo	-	-	-	-	-	-
Silo	-	-	-	-	-	-
Mayang	-	-	-	-	56	1 334 497
Mumbulsari	-	-	-	-	-	-
Jenggawah	-	-	-	-	-	-
Ajung	-	-	-	-	-	-
Rambipuji	-	-	-	-	-	-
Balung	-	-	6	145 963	-	-
Umbulsari	-	-	-	-	-	-
Semboro	-	-	-	-	-	-
Jombang	-	-	-	-	-	-
Sumberbaru	-	-	-	-	-	-
Tanggul	-	-	-	-	-	-
Bangsalsari	-	-	-	-	-	-
Panti	-	-	-	-	-	-
Sukorambi	-	-	-	-	-	-
Arjasa	-	-	-	-	-	-
Pakusari	-	-	-	-	-	-
Kalisat	-	-	-	-	-	-
Ledokombo	-	-	-	-	-	-
Sumberjambe	-	-	-	-	-	-
Sukowono	-	-	-	-	-	-
Jelbuk	-	-	-	-	-	-
Kaliwates	-	-	-	-	-	-
Sumbersari	-	-	-	-	-	-
Patrang	-	-	-	-	-	-
Kabupaten Jember	-	-	96	2 305 612	88	2 109 288

Sumber/Source : Dinas Perikanan Kabupaten Jember / Department of Fisheries Regency of Jember

Tabel
Table 5.6.4

Produksi Produksi Perikanan Budidaya Menurut Kecamatan dan Jenis Kegiatan (Ton), 2021
Production of Aquaculture by Subdistricts and Type of Activity (Ton), 2021

Kecamatan Subdistrict	Pembesaran Aquaculture	Pembenihan Hatchery	Ikan Hias Ornament Fish
(1)	(2)	(3)	(4)
Kencong	-	-	-
Gumukmas	-	-	-
Puger	-	-	-
Wuluhan	-	-	-
Ambulu	-	-	-
Tempurejo	-	-	-
Silo	-	-	-
Mayang	-	-	-
Mumbulsari	-	-	-
Jenggawah	-	-	-
Ajung	-	-	-
Rambipuji	-	-	-
Balung	-	-	-
Umbulsari	-	-	-
Semboro	-	-	-
Jombang	-	-	-
Sumberbaru	-	-	-
Tanggul	-	-	-
Bangsalsari	-	-	-
Panti	-	-	-
Sukorambi	-	-	-
Arjasa	-	-	-
Pakusari	-	-	-
Kalisat	-	-	-
Ledokombo	-	-	-
Sumberjambe	-	-	-
Sukowono	-	-	-
Jelbuk	-	-	-
Kaliwates	-	-	-
Sumbersari	-	-	-
Patrang	-	-	-
Kabupaten Jember	-	-	-

Sumber/Source : Dinas Perikanan Kabupaten Jember / Department of Fisheries Regency of Jember

Tabel
Table 5.6.5

Produksi dan Nilai Produksi Perikanan Budidaya Menurut Kecamatan dan Komoditas Utama, 2021
Production and Production Value of Aquaculture by Subdistrict and Main Commodity, 2021

Kecamatan Subdistrict	Gurame <i>Giant Gouramy</i>		Patin <i>Pangasius Catfish</i>		Lele <i>Torpedo Shaped Catfish</i>	
	Volume (Ton)	Nilai Value (000 Rp)	Volume (Ton)	Nilai Value (000 Rp)	Volume (Ton)	Nilai Value (000 Rp)
(1)	(2)	(3)	(4)	(5)	(6)	(7)
Kencong	167,95	5 217 246	-	-	975,75	14 507 188
Gumukmas	183,50	5 700 282	-	-	1 255,50	18 666 435
Puger	78,15	2 427 673	-	-	1 415,75	21 048 989
Wuluhan	19,75	613 520	-	-	99,75	1 483 056
Ambulu	12,80	397 623	-	-	215,65	3 206 226
Tempurejo	10,25	318 409	-	-	58,25	866 045
Silo	0,54	16 775	-	-	1,95	28 992
Mayang	0,62	19 260	-	-	52,85	785 760
Mumbulsari	4,75	147 555	-	-	83,25	1 237 739
Jenggawah	0,96	29 822	-	-	9,71	144 366
Ajung	0,57	17 707	-	-	10,20	151 651
Rambipuji	7,78	241 680	-	-	25,25	375 410
Balung	8,25	256 280	-	-	65,20	969 376
Umbulsari	475,45	14 769 512	-	-	1 272,25	18 912 506
Semboro	665,23	20 664 891	-	-	957,25	14 232 135
Jombang	385,11	11 963 165	-	-	574,12	8 535 861
Sumberbaru	78,45	2 436 993	-	-	394,15	5 860 116
Tanggul	244,43	7 593 042	-	-	602,12	8 952 158
Bangsalsari	387,55	12 038 962	-	-	391,50	5 820 716
Panti	1,72	53 431	-	-	42,72	635 149
Sukorambi	0,28	8 698	-	-	2,50	37 169
Arjasa	0,20	6 213	-	-	1,21	17 990
Pakusari	0,65	20 192	-	-	1,50	22 302
Kalisat	0,35	10 872	-	-	1,35	20 071
Ledokombo	0,15	4 660	-	-	2,10	31 222
Sumberjambe	1,25	38 830	-	-	1,12	16 652
Sukowono	0,52	16 153	-	-	0,55	8 177
Jelbuk	0,44	13 668	-	-	1,50	22 302
Kaliwates	1,34	41 626	-	-	5,30	78 799
Sumbersari	3,16	98 163	-	-	4,50	66 905
Patrang	0,75	23 298	-	-	5,00	74 339
Kabupaten Jember	2 742,90	85 206 200	-	-	8 529,80	126 815 800

Lanjutan Tabel/Continued Table 5.6.5

Kecamatan Subdistrict	Nila Nile Tilapia		Ikan Mas Common Carp		Kakap Barramundi	
	Volume (Ton)	Nilai Value (000 Rp)	Volume (Ton)	Nilai Value (000 Rp)	Volume (Ton)	Nilai Value (000 Rp)
(1)	(2)	(3)	(4)	(5)	(6)	(7)
Kencong	42,25	945 935	3,75	93 750	-	-
Gumukmas	195,35	4 373 691	3,45	86 250	-	-
Puger	191,26	4 282 002	1,95	48 750	-	-
Wuluhan	1,78	39 852	0,57	14 250	-	-
Ambulu	1,25	27 986	1,85	46 250	-	-
Tempurejo	8,35	186 948	1,21	30 250	-	-
Silo	1,32	29 553	2,10	52 500	-	-
Mayang	4,10	91 795	0,50	12 500	-	-
Mumbulsari	8,95	200 382	0,30	7 500	-	-
Jenggawah	0,88	19 702	0,21	5 250	-	-
Ajung	1,75	39 181	0,65	16 250	-	-
Rambipuji	2,55	57 092	0,05	1 250	-	-
Balung	0,95	21 270	0,20	5 000	-	-
Umbulsari	11,75	263 071	0,25	6 250	-	-
Semboro	4,10	91 795	0,10	2 500	-	-
Jombang	41,25	923 546	0,25	6 250	-	-
Sumberbaru	17,52	392 255	2,12	53 000	-	-
Tanggul	20,55	460 094	0,11	2 750	-	-
Bangsalsari	1,25	27 986	0,50	12 500	-	-
Panti	0,59	13 210	0,05	1 250	-	-
Sukorambi	0,64	14 329	0,40	10 000	-	-
Arjasa	0,55	12 314	0,20	5 000	-	-
Pakusari	0,62	13 881	0,27	6 750	-	-
Kalisat	2,95	66 048	2,50	62 500	-	-
Ledokombo	0,97	21 717	2,05	51 250	-	-
Sumberjambe	0,59	13 210	0,67	16 750	-	-
Sukowono	0,55	12 314	0,52	13 000	-	-
Jelbuk	0,53	11 866	0,51	12 750	-	-
Kaliwates	0,70	15 672	0,50	12 500	-	-
Sumbersari	0,40	8 956	0,16	4 000	-	-
Patrang	0,25	5 597	0,55	13 750	-	-
Kabupaten Jember	566,50	12 683 250	28,50	712 500	-	-

Lanjutan Tabel/Continued Table 5.6.5

Kecamatan Subdistrict	Bandeng Milkfish		Kerapu Groupers		Udang Shrimp	
	Volume (Ton)	Nilai Value (000 Rp)	Volume (Ton)	Nilai Value (000 Rp)	Volume (Ton)	Nilai Value (000 Rp)
(1)	(2)	(3)	(4)	(5)	(6)	(7)
Kencong	-	-	-	-	-	-
Gumukmas	18,1	362 000	-	-	1 350,50	101 287 500
Puger	-	-	-	-	98,80	7 410 000
Wuluhan	-	-	-	-	-	-
Ambulu	-	-	-	-	47,20	3 540 000
Temprejo	-	-	-	-	-	-
Silo	-	-	-	-	-	-
Mayang	-	-	-	-	-	-
Mumbulsari	-	-	-	-	-	-
Jenggawah	-	-	-	-	-	-
Ajung	-	-	-	-	-	-
Rambipuji	-	-	-	-	-	-
Balung	-	-	-	-	-	-
Umbulsari	-	-	-	-	-	-
Semboro	-	-	-	-	-	-
Jombang	-	-	-	-	-	-
Sumberbaru	-	-	-	-	-	-
Tanggul	-	-	-	-	-	-
Bangsalsari	-	-	-	-	-	-
Panti	-	-	-	-	-	-
Sukorambi	-	-	-	-	-	-
Arjasa	-	-	-	-	-	-
Pakusari	-	-	-	-	-	-
Kalisat	-	-	-	-	-	-
Ledokombo	-	-	-	-	-	-
Sumberjambe	-	-	-	-	-	-
Sukowono	-	-	-	-	-	-
Jelbuk	-	-	-	-	-	-
Kaliwates	-	-	-	-	-	-
Sumbersari	-	-	-	-	-	-
Patrang	-	-	-	-	-	-
Kabupaten Jember	18,1	362 000	-	-	1 496,50	112 237 500

Sumber/Source : Dinas Perikanan Kabupaten Jember / Department of Fisheries Regency of Jember

Tabel
Table 5.6.6Produksi dan Nilai Produksi Perikanan Menurut Sub Sektor, 2021
Fishery Production and Production Value by Sub Sector

Subsektor Subsector	Produksi Production (Ton)	Nilai Produksi Production Value (000 Rp.)
(1)	(2)	(3)
Perikanan Tangkap/Capture Fisheries		
Perikanan Laut/Marine Capture Fisheries	13 214,40	159 872 900
Perairan Umum/Inland Open Water Capture Fisheries	184,40	4 414 900
Sub Jumlah/Sub Total	13 398,80	164 287 800
Perikanan Budidaya/Aquaculture		
Jaring Apung Laut/Marine Floating Net	-	-
Jaring Apung Tawar/Freshwater Floating Net	-	-
Jaring Tancap Tawar/Freshwater Pen Culture	-	-
Karamba/Cage	-	-
Kolam Air Deras/Running Freshwater Pond	28,50	712 500
Kolam Air Tenang/Quiet Freshwater Pond	11 863,30	225 094 050
Laut Lainnya/Other Marine Culture	-	-
Minapadi Sawah/Rice Fish	6,40	151 800
Rumput Laut/Seaweed	-	-
Tambak Intensif/Intensive Brackishwater Pond	1 496,50	112 237 500
Tambak Sederhana/Traditional Brackishwater Pond	-	-
Tambak Semi Intensif/Semi Intensive Brackishwater Pond	18,10	362 000
Sub Jumlah/Sub Total	13 412,80	338 557 850
Junlah/Total	26 811,60	502 845 650

Sumber/Source : Dinas Perikanan Kabupaten Jember / Department of Fisheries Regency of Jember

Tabel
Table 5.6.7

Banyaknya Nelayan Menurut Kecamatan, Jenis Perahu dan Jenis Alat Penangkap Ikan, 2021
The Number of Fisherman by Subdistrict, Type of Boat and Equipment for Fishing, 2021

Kecamatan Subdistrict	Jumlah Nelayan Number of Fisherman (Orang/People)	Perahu/ Boat			
		Besar Large	Sedang Medium	Motor Tempel Motor	Jukung Tanpa Motor Without Motor
(1)	(2)	(3)	(4)	(5)	(6)
Kencong	437	-	-	147	-
Gumukmas	587	-	-	209	84
Puger	10 312	179	97	1 656	-
Ambulu	927	29	5	347	-
Tempurejo	103	-	-	66	-
Kabupaten Jember	12 366	208	102	2 425	84

Sumber/Source : Dinas Perikanan Kabupaten Jember / Department of Fisheries Regency of Jember

Lanjutan Tabel/*Continued Table* 5.6.7

Kecamatan <i>Subdistrict</i>	Alat Penangkap Ikan <i>Equipment</i>				
	Payang	Gill Net	Tramel Net	Parawe	Lain-lain <i>Others</i>
(1)	(2)	(3)	(4)	(5)	(6)
Kencong	-	108	1	-	38
Gumukmas	-	131	35	35	92
Puger	179	1301	56	147	249
Ambulu	29	233	30	35	54
Tempurejo	-	47	-	-	19
Kabupaten Jember	208	1 820	122	217	452

Sumber/*Source* : Dinas Perikanan Kabupaten Jember / *Department of Fisheries Regency of Jember*

Tabel
Table 5.6.8

Banyaknya Rumah Tangga Nelayan dan Banyaknya Perahu Yang Dimiliki Menurut Kecamatan, 2021
The Number of Fisherman Family and Boat Owned by Subdistrict, 2021

Kecamatan Subdistrict	Rumah Tangga Nelayan Fisherman Family (Orang/People)	Perahu/ Kapal Boat/Ship	Produksi (ton) Production (ton)
(1)	(2)	(3)	(4)
Kencong	437	147	229,22
Gumukmas	587	293	502,77
Puger	10 312	1 932	10 545,76
Ambulu	927	381	1 835,41
Tempurejo	103	66	101,21
Kabupaten Jember	12 366	2 819	13 214,40

Sumber/Source : Dinas Perikanan Kabupaten Jember / Department of Fisheries Regency of Jember

Tabel
Table 5.6.9

Produksi dan Nilai Produksi Ikan Laut Menurut Jenisnya 2021
The Production and Production Value of Sea Fish By Type, 2021

Jenis Ikan Type of Fish	Produksi Production (Ton)	Nilai Produksi Production Value (000 Rp.)
(1)	(2)	(3)
Manyung	231	2 776 800
Bang-bangan	87	3 484 000
Kerapu	169	5 925 500
Kakap	12	233 700
Cucut	-	-
Pari	49	735 000
Bawal Hitam	28	1 132 000
Bawal Putih	-	-
Layang	1 941	19 406 000
Belanak	-	-
Julung-julung	-	-
Teri	-	-
Tembang	-	-
Lemuru	7 549	60 393 600
Kembung	15	150 000
Tengiri	7	426 000
Layur	135	3 372 500
Tuna	-	-
Cakalang	145	3 047 100
Tongkol	1 745	27 921 600
Udang Rebon	108	6 462 000
Cumi-cumi	14	616 500
Lain-lain	979	23 790 600
Kabupaten Jember	13 214,40	159 872 900,00

Sumber/Source : Dinas Perikanan Kabupaten Jember / Department of Fisheries Regency of Jember

Tabel
Table 5.6.10

Banyaknya Rumah Tangga Budidaya Ikan Menurut Kecamatan Dan Jenis Budidaya, 2021
The Number of Family of Fishery by Subdistrict And Type of Breeding, 2021

Kecamatan Subdistrict	Kolam Fishpond	Mina Padi	Keramba	Longyam	KPI	Tambak Embankment
(1)	(2)	(3)	(4)	(5)	(6)	(7)
Kencong	155	-	-	-	112	-
Gumukmas	219	-	-	-	18	65
Puger	164	-	-	-	6	5
Wuluhan	97	-	-	-	9	-
Ambulu	65	-	-	-	6	2
Tempurejo	31	-	-	-	1	-
Silo	48	9	-	-	1	-
Mayang	23	2	-	-	1	-
Mumbulsari	98	-	-	-	3	-
Jenggawah	72	-	-	-	1	-
Ajung	68	-	-	-	2	-
Rambipuji	72	3	-	-	29	-
Balung	68	2	-	-	10	-
Umbulsari	368	-	-	-	44	-
Semboro	214	-	-	-	48	-
Jombang	176	-	-	-	17	-
Sumberbaru	138	-	-	-	25	-
Tanggul	402	-	-	-	43	-
Bangsalsari	256	-	-	-	109	-
Panti	44	3	-	-	4	-
Sukorambi	42	-	-	-	1	-
Arjasa	18	-	-	-	2	-
Pakusari	20	-	-	-	1	-
Kalisat	131	46	-	-	12	-
Ledokombo	20	40	-	-	7	-
Sumberjambe	56	7	-	-	2	-
Sukowono	62	-	-	-	1	-
Jelbuk	17	-	-	-	0	-
Kaliwates	28	-	-	-	1	-
Sumbersari	24	-	-	-	1	-
Patrang	20	-	-	-	1	-
Kabupaten Jember	3 216	112	-	-	518	72

Sumber/Source : Dinas Perikanan Kabupaten Jember / Department of Fisheries Regency of Jember

Tabel
Table 5.6.11

Luas Areal Budidaya Ikan Menurut Kecamatan dan Jenis Budidaya, 2021
Fish Culture Areas by Subdistricts and Type of Breeding, 2021

Kecamatan Subdistrict	Kolam Fishpond (Ha.)	Mina Padi (Ha.)	Keramba (Unit)	Longyam (Ha.)	KPI (Unit)	Tambak Embankment (Ha)
(1)	(2)	(3)	(4)	(5)	(6)	(7)
Kencong	25,15	-	-	-	69	-
Gumukmas	64,87	-	-	-	22	158,05
Puger	51,54	-	-	-	9	22,15
Wuluhan	4,20	-	-	-	73	-
Ambulu	4,48	-	-	-	5	18,05
Tempurejo	2,95	-	-	-	1	-
Silo	1,95	1,01	-	-	4	-
Mayang	2,15	0,42	-	-	8	-
Mumbulsari	2,55	-	-	-	2	-
Jenggawah	0,97	-	-	-	4	-
Ajung	1,09	-	-	-	3	-
Rambipuji	1,25	0,52	-	-	21	-
Balung	4,51	0,25	-	-	12	-
Umbulsari	39,75	-	-	-	45	-
Sembo	21,73	-	-	-	36	-
Jombang	20,25	-	-	-	22	-
Sumberbaru	9,85	-	-	-	16	-
Tanggul	19,25	-	-	-	53	-
Bangsalsari	19,55	-	-	-	186	-
Panti	2,55	0,25	-	-	2	-
Sukorambi	1,15	-	-	-	1	-
Arjasa	0,49	-	-	-	1	-
Pakusari	1,30	-	-	-	1	-
Kalisat	2,23	17,27	-	-	7	-
Ledokombo	2,70	12,75	-	-	5	-
Sumberjambe	1,75	1,38	-	-	3	-
Sukowono	2,22	-	-	-	2	-
Jelbuk	0,12	-	-	-	-	-
Kaliwates	2,76	-	-	-	1	-
Sumbersari	2,45	-	-	-	1	-
Patrang	1,66	-	-	-	1	-
Kabupaten Jember	319,42	33,85	-	-	616	198,25

Sumber/Source : Dinas Perikanan Kabupaten Jember / Department of Fisheries Regency of Jember

Tabel 5.6.12 **Produksi dan Nilai Produksi Budidaya Perikanan Air Tawar Menurut Jenis Produksi dan Jenis Perairan, 2021**
The Production and Production Value of Fresh Water Fishery by Type Production and Type of Water, 2021

Jenis Produksi Type of Product	Budidaya / Breeding		Sungai/ River	
	Produksi Production (Ton)	Nilai Value (000 Rp)	Produksi Production (Ton)	Nilai Value (000 Rp)
(1)	(2)	(3)	(4)	(5)
Ikan Mas / Gold Fish	31,7	792 500	-	-
Ikan Nila / Nila Fish	569,7	12 755 050	-	-
Ikan Gurami / Gurami Fish	2 742,9	85 206 200	-	-
Ikan Lele / Cat Fish	8 529,6	126 815 800	-	-
Ikan Tawes / Tawes Fish	24,3	388 800	-	-
Ikan Mujair / Mujair Fish	-	-	-	-
Ikan Gabus / Gabus Fish	-	-	-	-
Ikan Wader / Wader Fish	-	-	-	-
Ikan Lobster Air Tawar / Lobster	-	-	-	-
Sidat / Sidat	-	-	-	-
Ikan Lain-lain / Other Fish	-	-	-	-
Udang Vanamae/ Vanamae Shrimp	-	-	-	-
Ikan Bandeng / Milk Fish	-	-	-	-
Udang Putih / Whith Shrimp	-	-	-	-
Udang Lain / Other Shrimp	-	-	-	-
Kabupaten Jember	11 898,20	225 958 350	-	-

Sumber/Source : Dinas Perikanan Kabupaten Jember / Department of Fisheries Regency of Jember

Lanjutan Tabel/Continued Table 5.6.12

Jenis Produksi Type of Product	Rawa/Swamp		Jumlah/Total	
	Produksi Production (Ton)	Nilai Value (000 Rp)	Produksi Production (Ton)	Nilai Value (000 Rp)
(1)	(2)	(3)	(4)	(5)
Ikan Mas / Gold Fish	-	-	31,7	792 500
Ikan Nila / Nila Fish	-	-	569,7	12 755 050
Ikan Gurami / Gurami Fish	-	-	2 742,9	85 206 200
Ikan Lele / Cat Fish	-	-	8 529,6	126 815 800
Ikan Tawes / Tawes Fish	-	-	24,3	388 800
Ikan Mujair / Mujair Fish	-	-	-	-
Ikan Gabus / Gabus Fish	-	-	-	-
Ikan Wader / Wader Fish	-	-	-	-
Ikan Lobster Air Tawar / Lobster	-	-	-	-
Sidat / Sidat	-	-	-	-
Ikan Lain-lain / Other Fish	-	-	-	-
Udang Vanamae/ Vanamae Shrimp	-	-	-	-
Ikan Bandeng / Milk Fish	-	-	-	-
Udang Putih / Whith Shrimp	-	-	-	-
Udang Lain / Other Shrimp	-	-	-	-
Kabupaten Jember	-	-	11 898,20	225 958 350

Sumber/Source : Dinas Perikanan Kabupaten Jember / Department of Fisheries Regency of Jember

Tabel
Table 5.6.13

Luas Area Budidaya dan Produksi Ikan AirTawar Menurut Kecamatan dan Jenisnya, 2021
Fish Culture Areas and Production of Fresh Water Fishery by Subdistricts and By Type, 2021

Kecamatan Subdistrict	Luas Area(Ha) /Culture Areas (Ha)					Udang Shrimp
	Gurami	Tombro	Nila/Mujair	Lele		
(1)	(2)	(3)	(4)	(5)	(6)	
Kencong	7,21	2,12	8,21	10,22	-	
Gumukmas	14,25	12,21	26,19	12,45	158,31	
Puger	5,78	1,65	8,75	35,25	22,76	
Wuluhan	1,30	0,10	0,23	2,67	-	
Ambulu	0,75	0,03	0,13	3,50	17,18	
Tempurejo	0,90	0,25	0,25	1,55	-	
Silo	0,02	1,02	0,75	0,32	-	
Mayang	0,06	0,57	0,45	1,10	-	
Mumbulsari	0,22	0,25	1,01	1,13	-	
Jenggawah	0,09	0,06	0,09	0,72	-	
Ajung	0,10	0,03	0,07	0,80	-	
Rambipuji	0,51	0,25	0,15	0,32	-	
Balung	0,72	0,04	0,24	3,51	-	
Umbulsari	6,90	1,25	1,55	28,76	-	
Sembo	8,95	0,40	0,98	10,97	-	
Jombang	3,78	0,25	2,35	8,20	-	
Sumberbaru	1,10	2,21	1,92	4,62	-	
Tanggul	8,75	0,56	2,97	6,79	-	
Bangsalsari	12,93	0,22	0,13	6,25	-	
Panti	0,41	0,15	0,30	1,71	-	
Sukorambi	0,05	0,25	0,19	0,56	-	
Arjasa	0,06	0,01	0,05	0,37	-	
Pakusari	0,05	0,34	0,40	0,50	-	
Kalisat	0,05	0,55	1,06	0,67	-	
Ledokombo	0,08	1,56	0,91	0,15	-	
Sumberjambe	0,02	0,60	0,43	0,65	-	
Sukowono	0,02	1,35	0,51	0,35	-	
Jelbuk	0,01	0,02	0,04	0,05	-	
Kaliwates	0,63	0,02	0,58	1,58	-	
Sumbersari	1,04	0,35	0,50	0,58	-	
Patrang	0,10	0,45	0,70	0,39	-	
Kabupaten Jember	76,84	29,12	62,09	146,69	198,25	

Sumber/Source : Dinas Perikanan Kabupaten Jember / Department of Fisheries Regency of Jember

Lanjutan Tabel/Continued Table 5.6.13

Kecamatan Subdistrict	Produksi (ton) /Production (ton)				
	Gurami	Tombro	Nilu/Mujair	Lele	Udang Shrimp
(1)	(2)	(3)	(4)	(5)	(6)
Kencong	167,95	3,75	42,25	975,75	-
Gumukmas	183,50	3,45	195,35	1 255,50	1 350,50
Puger	78,15	1,95	191,26	1 415,75	98,80
Wuluhan	19,75	0,57	1,78	99,75	-
Ambulu	12,80	1,85	1,25	215,65	47,20
Tempurejo	10,25	1,21	8,35	58,25	-
Silo	0,54	2,10	1,32	1,95	-
Mayang	0,62	0,50	4,10	52,85	-
Mumbulsari	4,75	0,30	8,95	83,25	-
Jenggawah	0,96	0,21	0,88	9,71	-
Ajung	0,57	0,65	1,75	10,20	-
Rambipuji	7,78	0,05	2,55	25,25	-
Balung	8,25	0,20	0,95	65,20	-
Umbulsari	475,45	0,25	11,75	1 272,25	-
Semboro	665,23	0,10	4,10	957,25	-
Jombang	385,11	0,25	41,25	574,12	-
Sumberbaru	78,45	2,12	17,52	394,15	-
Tanggul	244,43	0,11	20,55	602,12	-
Bangsalsari	387,55	0,50	1,25	391,50	-
Panti	1,72	0,05	0,59	42,72	-
Sukorambi	0,28	0,40	0,64	2,50	-
Arjasa	0,20	0,20	0,55	1,21	-
Pakusari	0,65	0,27	0,62	1,50	-
Kalisat	0,35	2,50	2,95	1,35	-
Ledokombo	0,15	2,05	0,97	2,10	-
Sumberjambe	1,25	0,67	0,59	1,12	-
Sukowono	0,52	0,52	0,55	0,55	-
Jelbuk	0,44	0,51	0,53	1,50	-
Kaliwates	1,34	0,50	0,70	5,30	-
Sumbersari	3,16	0,16	0,40	4,50	-
Patrang	0,75	0,55	0,25	5,00	-
Kabupaten Jember	2 742,90	28,50	566,50	8 529,80	1 496,50

Sumber/Source : Dinas Perikanan Kabupaten Jember / Department of Fisheries Regency of Jember

Tabel 5.6.14 Banyaknya Produksi Hasil Pengolahan Perikanan Menurut Kecamatan Produsen dan Jenis Hasil Pengolahan, 2021
The Production of Fish Product by Subdistrict Producer and Type of Product, 2021

Kecamatan Subdistrict	Ikan Kering Droed Fish	Ikan Pindang Preserved Fish	Asapan Fogged	Terasi	Kerupuk Chips	Tepung Ikan Fish Powder
(1)	(2)	(3)	(4)	(5)	(6)	(7)
Kencong	-	-	-	-	-	-
Gumukmas	-	-	-	-	-	-
Puger	-	-	-	-	-	-
Ambulu	-	-	-	-	-	-
Tempurejo	-	-	-	-	-	-
Kabupaten Jember	-	-	-	-	-	-

Sumber/Source : Dinas Perikanan Kabupaten Jember / Department of Fisheries Regency of Jember

2021

Industri, Pertambangan, dan Energi*Industry, Mining, and Energy***Jumlah Pelanggan dan Air yang Disalurkan PDAM****2017-2020****2020**

Pelanggan
44268 orang
Air yang Disalurkan
7587362 m³

2019

Pelanggan
39447 orang
Air yang Disalurkan
7701715 m³

2018

Pelanggan
36458 orang
Air yang Disalurkan
7374438 m³

2017

Pelanggan
34357 orang
Air yang Disalurkan
7324821 m³

PENJELASAN TEKNIS

1. Kebutuhan air minum di sebagian wilayah Kabupaten Jember disuplai oleh Perusahaan Daerah Air Minum (PDAM) sehingga data tentang produksi dan pelanggan air minum bersumber pada PDAM Kabupaten Jember.
2. Jember yang sebagian besar listriknya disuplai oleh Perusahaan Listrik Negara (PLN). Otomatis data tentang jumlah pelanggan dan produksi listrik yang dibangkitkan maupun yang disalurkan bersumber pada PT. PLN (Persero) Distribusi Jawa Timur Area Pelayanan dan Jaringan Jember.

TECHNICAL NOTES

1. *The need of drinking water in some part of jember Regency is supplied by Drinking Water Local Company (PDAM) so that the data of production and customer is obtained from PDAM of Jember Regency.*
2. *So as to the the need of electricity in Jember Regency, State Electric Company (PLN) supplies the most. The data of customer and electric production both powered and distributed are of course obtained from PT. PLN (Persero) Distribution of East Java Service and Network Area of Jember.*

ULASAN**Listrik**

Sampai akhir tahun 2019 PT PLN (persero) memiliki jumlah pelanggan sebesar 705 749 pelanggan. Sebagian besar pelanggan merupakan rumah tangga (93,25 persen), berikutnya usaha (3,10 persen), selebihnya untuk sosial, kantor pemerintah, penerangan jalan dan industri. Jumlah energi listrik yang terjual selama tahun 2019 sebesar 1 005 246 449 Kwh. Untuk data tahun 2020 dan 2021 dari PT. PLN (Persero) masih belum tersedia.

Air Minum

Pada Tahun 2020 pelanggan PDAM Kabupaten Jember mencapai 44 268 orang, naik sebesar 12,22 persen dari tahun sebelumnya. Air minum yang disalurkan ke rumah tempat tinggal sebesar 80,55 persen. Demikian juga dengan perkembangan nilai produksi air minum mengalami peningkatan sebesar 9,65 persen dibandingkan tahun sebelumnya.

DESCRIPTION**Electricity**

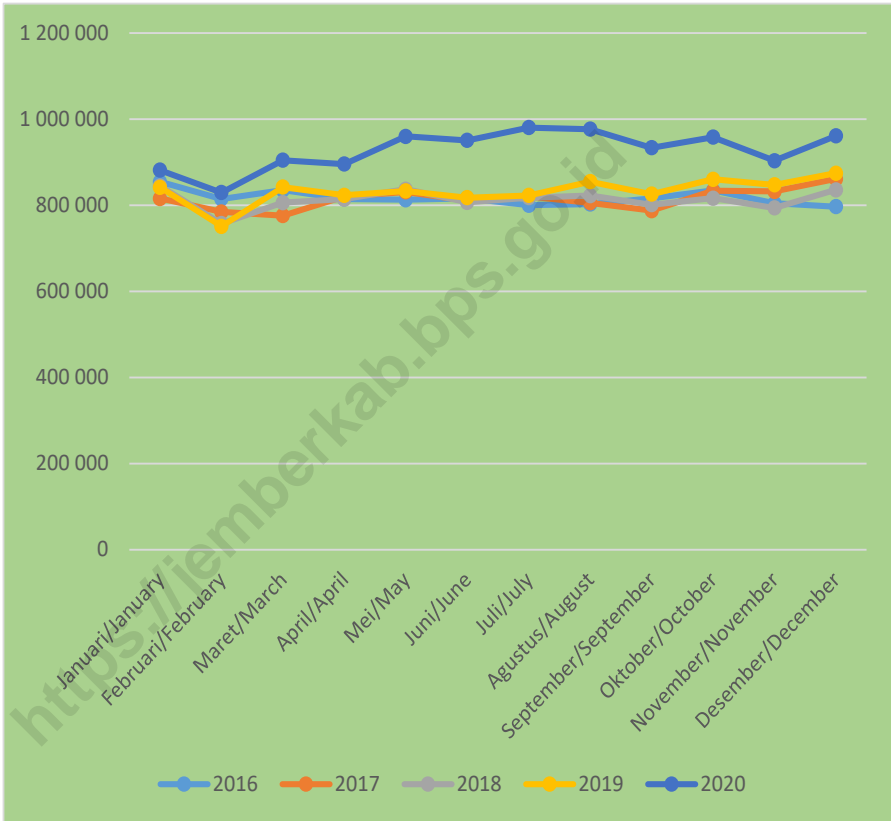
Until the end of 2020 PT PLN (Persero) has a number of customers amounted to 705 749 customers Most customers are households (93,25 percent), followed by the rest of the business (3,10 percent), Social, government office, street and industrial lighting. The amount of electric energy sold during 2020 amounted to 1 005 246 449 Kwh. For 2021 data from PT. PLN is still not available.

Drinking Water

in 2021, customers of The Local Water Company of Jember Regency reached 44 268 people, an increase of 12,22 percent from the previous year As a minimum water supplied to residential homes by 80,55 percent. Likewise, the development of drinking water value increased by 9,65 percent compared to the previous year .

Gambar 6.1
Figures

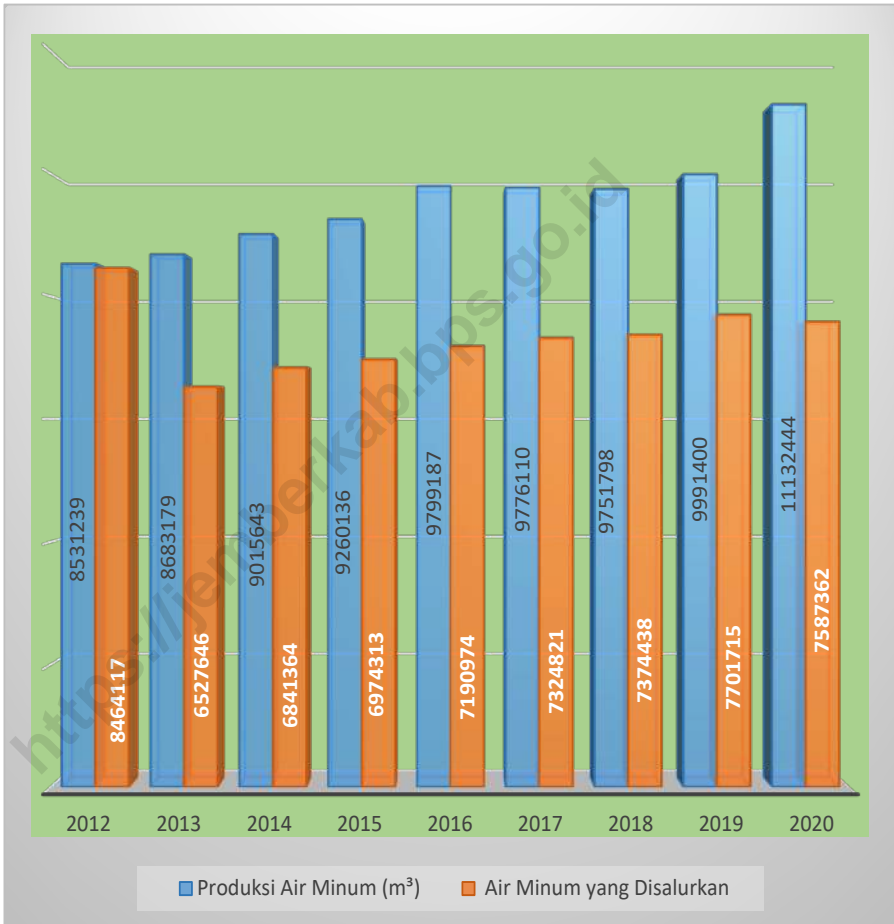
Perkembangan Produksi Air (M³) menuru Bulan, 2017-2021
The Development Production of Drinking Water (m³) of PDAM By Month, 2017-2021



Sumber/Source : PT PLN (Persero) Unit Induk Distribusi Jawa Timur - Unit Pelaksana Pelayanan Pelanggan (UP3) Jember/
PT PLN (Persero) Distribution Master Unit of East Java - Customer Service Implementing Unit of Jember

Gambar 6.2
Figures

Perkembangan Produksi Air dan Air Minum yang Disalurkan PDAM Melalui Pipa, 2012-2021
The Development of Production of Drinking Water and Water Distributed by PDAM Trough Pipes, 2012-2021



Sumber/Source : PDAM Kabupaten Jember/PDAM Regency of Jember
PDAM = Perusahaan Daerah Air Minum (Drinking Water Local Company)

Tabel
Table 6.1

Daya Terpasang, Produksi Listrik, Dan Distribusi Listrik PLN pada Ranting PLN menurut Kecamatan di Kabupaten Jember, 2021
Installed Electricity Power, Production, and Distribution by PLN at PLN Branch by Subdistrict in Jember Regency, 2021

Kecamatan Subdistrict	Daya Terpasang Installed Electricity Power (KWh)	Produksi Listrik Electricity Production (KWh)	Listrik Terjual Electricity Sold (KWh)	Dipakai Sendiri Own Used (KWh)	Susut/Hilang Shrinkage/Lost (KWh)
(1)	(2)	(3)	(4)	(5)	(6)
Kencong
Gumukmas
Puger
Wuluhan
Ambulu
Tempurejo
Silo
Mayang
Mumbulsari
Jenggawah
Ajung
Rambipuji
Balung
Umbulsari
Semboro
Jombang
Sumberbaru
Tanggul
Bangsalsari
Panti
Sukorambi
Arjasa
Pakusari
Kalisat
Ledokombo
Sumberjambe
Sukowono
Jelbuk
Kaliwates
Sumbersari
Patrang
Kabupaten Jember

Sumber/Source : PT PLN (Persero) Unit Induk Distribusi Jawa Timur - Unit Pelaksana Pelayanan Pelanggan (UP3) Jember/
PT PLN (Persero) Distribution Master Unit of East Java - Customer Service Implementing Unit of Jember

Tabel 6.2 Jumlah Pelanggan Listrik Menurut Kecamatan, 2017–2021
Table 6.2 Number of Electricity Customers by Subdistrict, 2017–2021

Kecamatan Subdistrict	2017	2018	2019	2020	2021
(1)	(2)	(3)	(4)	(5)	(6)
Kencong	20 758
Gumukmas	24 231
Puger	35 353
Wuluhan	36 191
Ambulu	34 712
Tempurejo	20 440
Silo	26 397
Mayang	12 981
Mumbulsari	15 991
Jenggawah	23 570
Ajung	23 435
Rambipuji	25 116
Balung	23 579
Umbulsari	21 675
Semboro	10 596
Jombang	16 176
Sumberbaru	25 366
Tanggul	27 369
Bangsalsari	30 250
Panti	15 878
Sukorambi	12 925
Arjasa	10 751
Pakusari	12 553
Kalisat	21 086
Ledokombo	17 266
Sumberjambe	14 441
Sukowono	15 042
Jelbuk	6 840
Kaliwates	45 729
Sumbersari	48 980
Patrang	30 072
Kabupaten Jember	705 749

Sumber/Source : PT PLN (Persero) Unit Induk Distribusi Jawa Timur - Unit Pelaksana Pelayanan Pelanggan (UP3) Jember/
 PT PLN (Persero) Distribution Master Unit of East Java - Customer Service Implementing Unit of Jember

Tabel 6.3
Table

Perkembangan Pelanggan dan Daya Terpasang Listrik PLN Menurut Jenis Tarif dan Penggunaan di Kabupaten Jember, 2020-2021
The Development of Customer and Power Installed by PLN By Type of Price and The Usage in Jember Regency, 2020-2021

Jenis Tarif Type of Price	Penggunaan/ Usage	2020		2021	
		Pelanggan Customer	VA	Pelanggan Customer	VA
(1)	(2)	(3)	(4)	(5)	(6)
S1	Rumah tangga kecil/ <i>Small Household</i>
S	Sosial/ <i>Social</i>
R	Rumah tangga/ <i>Household</i>
B	Bisnis/ <i>Enterprise</i>
I	Industri/ <i>Industry</i>
P	Kantor/ <i>Office</i>
P3	Penerangan Jalan/ <i>Street Lighting</i>
L	Layanan Khusus/ <i>JBST</i>
Kabupaten Jember	

Sumber/Source : PT PLN (Persero) Unit Induk Distribusi Jawa Timur - Unit Pelaksana Pelayanan Pelanggan (UP3) Jember/
PT PLN (Persero) Distribution Master Unit of East Java - Customer Service Implementing Unit of Jember

Tabel 6.4 Perkembangan Pelanggan dan kWh Terjual Listrik PLN Menurut Jenis Tarif dan Penggunaan di Kabupaten Jember Tahun 2020-2021
The Development of Customer and kWh Sold by PLN By Type of Price and The Usage in Jember Regency, 2020-2021

Jenis Tarif Type of Price	Penggunaan/ Usage	2020		2021	
		Pelanggan Customer	VA	Pelanggan Customer	VA
(1)	(2)	(3)	(4)	(5)	(6)
S1	Rumah tangga kecil/ <i>Small Household</i>
S	Sosial/ <i>Social</i>
R	Rumah tangga/ <i>Household</i>
B	Bisnis/ <i>Enterprise</i>
I	Industri/ <i>Industry</i>
P	Kantor/ <i>Office</i>
P3	Penerangan Jalan/ <i>Street Lighting</i>
L	Layanan Khusus/ <i>JBST</i>
Kabupaten Jember	

Sumber/Source : PT PLN (Persero) Unit Induk Distribusi Jawa Timur - Unit Pelaksana Pelayanan Pelanggan (UP3) Jember/
 PT PLN (Persero) Distribution Master Unit of East Java - Customer Service Implementing Unit of Jember

Tabel 6.5
Table

Perkembangan kWh Dibangkitkan, kWh Dijual, Nilai Produksi, dan Harga Rata-rata Listrik di Kabupaten Jember , 2018-2021
The Development of kWh Generated, kWh Sold, Production Value, and Average Price of Electricity in Jember Regency 2018-2021

Uraian Description	2018	2019	2020	2021
(1)	(3)	(4)	(5)	(6)
kWh Dibangkitkan kWh Generated	1 485 904 171	1 104 959 490
kWh Dijual kWh Sold	1 354 744 749	1 005 246 449
Nilai Produksi (Rp) Production Value	1 270 097 503 657	938 691 055 417
Harga Rata-rata (Rp) Average Price	937,52	933,79

Sumber/Source : PT PLN (Persero) Unit Induk Distribusi Jawa Timur - Unit Pelaksana Pelayanan Pelanggan (UP3) Jember/
PT PLN (Persero) Distribution Master Unit of East Java - Customer Service Implementing Unit of Jember

Tabel 6.6 Jumlah Pelanggan dan Air yang Disalurkan menurut Kecamatan di Kabupaten Jember, 2021
Number of Costumer and Distributed Water by Subdistrict in Jember Regency, 2021

Kecamatan Subdistrict	Pelanggan / Number of Costumer	Air Disalurkan / Distributed Water (m ³)	Nilai / Value (000 Rp)
(1)	(2)	(3)	(4)
Kencong
Gumukmas
Puger
Wuluhan
Ambulu
Tempurejo
Silo
Mayang
Mumbulsari
Jenggawah
Ajung
Rambipuji
Balung
Umbulsari
Sembo
Jombang
Sumberbaru
Tanggul
Bangsalsari
Panti
Sukorambi
Arjasa
Pakusari
Kalisat
Ledokombo
Sumberjambe
Sukowono
Jelbuk
Kaliwates
Sumbersari
Patrang
Kabupaten Jember

Sumber/Source : PDAM Kabupaten Jember/PDAM Regency of Jember

PDAM = Perusahaan Daerah Air Minum (Drinking Water Local Company)

Tabel 6.7
Table**Perkembangan Produksi Air Minum (m³) PDAM Menurut Bulan Tahun, 2017-2021**
The Development Production of Drinking Water (m³) of PDAM By Month, 2017-2021

Bulan Month	2017	2018	2019	2020	2021
(1)	(2)	(3)	(4)	(5)	(6)
Januari/January	815 563	844 666	841 694	881 168	...
Februari/February	784 472	757 338	750 907	829 375	...
Maret/March	775 629	806 019	841 762	904 426	...
April/April	820 070	814 034	822 941	895 560	...
Mei/May	830 804	836 969	832 958	959 553	...
Juni/June	810 438	806 627	817 252	950 314	...
Juli/July	820 409	817 233	822 564	980 257	...
Agustus/August	805 307	822 236	854 545	976 597	...
September/September	787 441	801 151	825 592	933 268	...
Oktober/October	833 221	816 154	859 974	957 838	...
November/November	831 779	793 750	846 986	903 250	...
Desember/December	860 977	835 621	874 225	960 838	...
Kabupaten Jember	9 776 110	9 751 798	9 991 400	11 132 444	...

Sumber/Source : PDAM Kabupaten Jember/PDAM Regency of Jember
 PDAM = Perusahaan Daerah Air Minum (Drinking Water Local Company)

Tabel 6.8 Perkembangan Pelanggan PDAM Menurut Jenis Pelanggan, 2017-2021
Table The Development of PDAM Customer By Type, 2017-2021

Jenis Pelanggan Customer by Type	2017	2018	2019	2020	2021
(1)	(2)	(3)	(4)	(5)	(6)
Rumah Tangga/ Household	29 471	31 166	34 083	38 914	...
Niaga dan Industri/ Trade and Industry	4 031	4 409	4 450	4 430	...
Sosial/ Social	513	524	542	552	...
Hidran Umum/Kran Umum (HU/KU)/ Public Hidrant	33	31	32	32	...
Instansi Pemerintah/Government Agency	309	328	340	340	...
Kabupaten Jember	34 357	36 458	39 447	44 268	...

Sumber/Source: PDAM Kabupaten Jember/PDAM Regency of Jember
 PDAM = Perusahaan Daerah Air Minum (Drinking Water Local Company)

Tabel 6.9 Banyaknya Pelanggan Akhir Tahun, Air Minum yang Disalurkan PDAM dan Nilainya Menurut Kategori pelanggan Tahun 2021
Table *The Number of Customer in The End of The Year, Water Distributed by PDAM and Value By Customer Category, 2021*

Kategori Pelanggan <i>Customer Category</i>	Banyaknya Pelanggan Akhir Tahun <i>Number of of Cust. In the End of Year</i>	Air Minum yang Disalurkan <i>Water Distributed to</i>	
		Banyaknya/ <i>amunt</i> (m3)	Nilai/ <i>value</i> (000 Rp.)
(1)	(2)	(3)	(4)
Rumah tempat tinggal/ <i>Household</i>
Badan sosial dan rumah sakit/ <i>Social Agency and Hospital</i>
Niaga/ <i>Commerce</i>
Industri/ <i>Industry</i>
Instansi Pemerintah / <i>Government Agency</i>
Susut / hilang dalam Penyaluran/ <i>Lost in Distribution</i>
Kabupaten Jember

Sumber/*Source*: PDAM Kabupaten Jember/PDAM Regency of Jember
 PDAM = *Perusahaan Daerah Air Minum (Drinking Water Local Company)*

Tabel 6.10 Perkembangan Pelanggan, Air Minum yang Disalurkan PDAM, Nilai Penjualan, Harga Rata-rata, dan Tenaga Kerja PDAM Tahun 2017-2021
Table The Development of Customer, Water Distributed by PDAM, Sale Value Average Price and PDAM Worker, 2017-2021

Jenis Pelanggan Type of Customer	2017	2018	2019	2020	2021
(1)	(2)	(3)	(4)	(5)	(6)
Pelanggan / Customer	34 357	36 458	39 447	44 268	...
Air Minum yang Disalurkan (m ³) Water Distributed (m ³)	7 324 821	7 374 438	7 701 715	7 587 362	...
Nilai Penjualan (000 Rp.) Sale Value (000 Rp.)	27 309 854	32 264 505	39 240 479	43 025 546	...
Harga Rata-rata (Rp./m ³) Average Price (Rp./m ³)	3 728	4 375	5 095	5 671	...
Tenaga Kerja (orang) Labour (person)	129	143	133	149	...

Sumber/Source : PDAM Kabupaten Jember/PDAM Regency of Jember
 PDAM = Perusahaan Daerah Air Minum (Drinking Water Local Company)

2021 Pariwisata

Tourism

07

**Rumah Makan/ Rumah Makan/
Restaurant Restaurant
Pada tahun 2019, rumah makan di
Kabupaten Jember
ada sebanyak 89 tempat yang
dapat dikunjungi.**



PENJELASAN TEKNIS

1. Data pariwisata diawali dengan daftar nama obyek wisata yang ada di Kabupaten Jember yang berjumlah 65 objek wisata menurut jarak dan jenis objek wisata. Data ini bersumber dari Dinas Pariwisata Kabupaten Jember.
2. Khusus data perhotelan diperoleh dari hasil pengolahan survei hotel yang dilakukan setiap bulan dan tahunan oleh BPS terhadap 52 hotel yang ada di Kabupaten Jember. Data yang tersaji meliputi daftar nama dan alamat hotel, banyaknya kamar hotel yang tersedia, tempat tidur yang tersedia, tarif hotel.

TECHNICAL NOTES

1. *The data of tourism begins with the list of 65 tourism objects in Jember Regency by distance and type of tourism object. The data is obtained from Tourism Service of Jember Regency.*
2. *The data of hotel is especially obtained from the result of hotel survey conducted monthly and annually in 52 hotels in Jember Regency. The data presented includes list of names and address of hotel, number of bedrooms, price.*

ULASAN**Hotel**

Data yang disajikan meliputi daftar nama dan alamat hotel, banyaknya kamar hotel yang tersedia, tempat tidur dan tarif hotel Kabupaten Jember sampai dengan Bulan Desember Tahun 2019 sampai dengan bulan Desember. Jumlah hotel di Kabupaten Jember tercatat sebanyak 52 Hotel diantaranya hotel berbintang sebanyak 4 hotel dan 48 hotel melati. Sedangkan untuk penginapan sebanyak 12 penginapan.

Pariwisata

Data pariwisata yang disajikan adalah daftar nama obyek wisata yang ada di kabupaten Jember. Data pariwisata tersebut berjumlah 65 Objek wisata menurut jarak dan jenis objek wisata yang bersumber dari dinas pariwisata kabupaten Jember.

DESCRIPTION**Hotel**

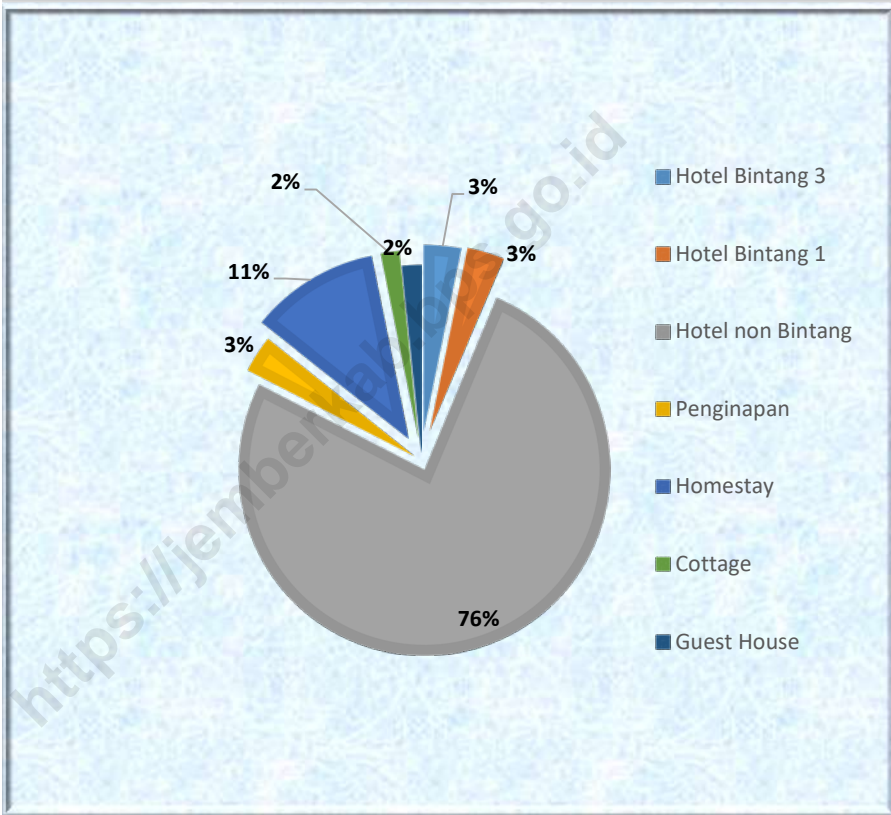
Data presented includes a list of names and addresses of hotels , the number of available hotel rooms , beds and hotel rates Jember in 2019 until December . The number of hotels there were 52 hotels including five-star hotel as much as 4 hotels and 48 budget hotels. While for lodging as many as 11 lodging'

Tourism

Data tourism presented a list of names of existing attractions in the district of Jember . The tourism data amounted to 65 attractions by distance and the type of attraction that comes from Jember tourism department.

Gambar 7.1
Figures

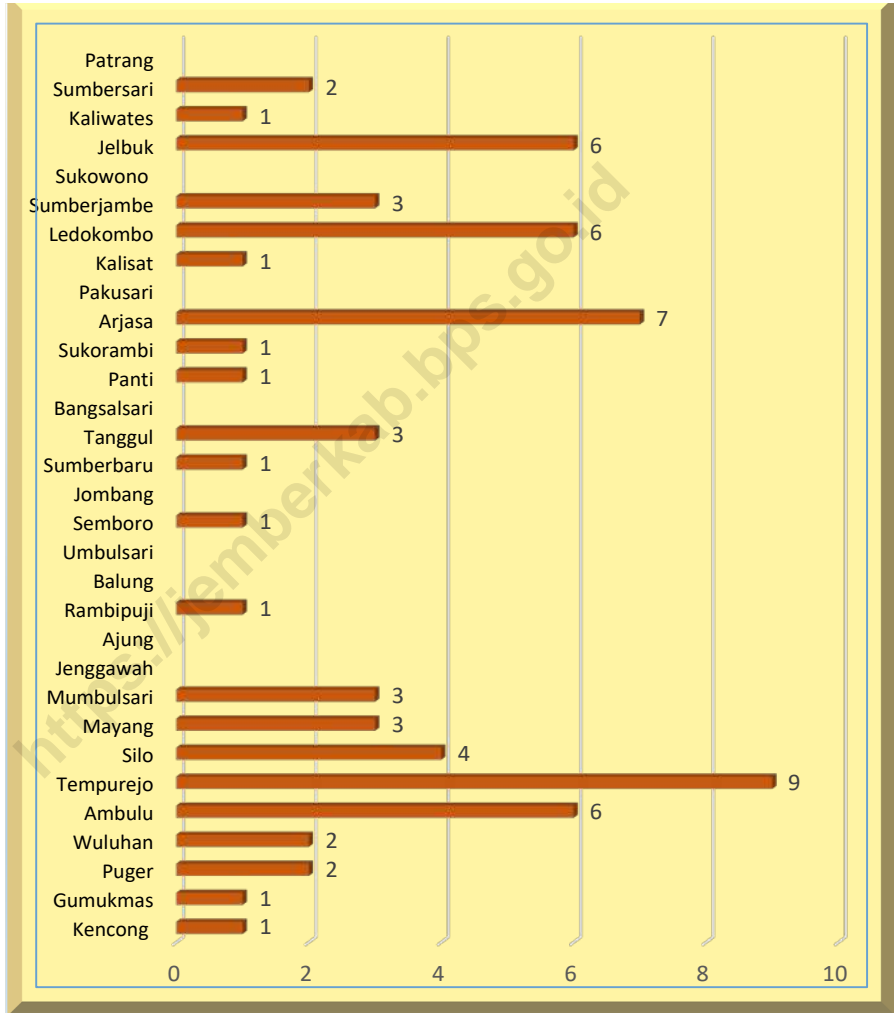
Banyaknya Jumlah Hotel dan Penginapan Menurut Kelas di Kabupaten Jember menurut Kelas, 2019
The Large Number of Hotels and Inns According to Class in Jember Regency, 2019



Sumber/Source : Dinas Pariwisata Daerah Kabupaten Jember./ Local Tourism Service Regency of Jember

Gambar 7.2
Figures

Banyaknya Object Wisata Menurut Kecamatan di Kabupaten Jember, 2019
The Number of Tourism Objects b Subdistrict in Jember Regency, 2019



Sumber/Source : Dinas Pariwisata Daerah Kabupaten Jember./ Local Tourism Service Regency of Jember

Tabel
Table 7.1

Jumlah Rumah Makan/Restoran Menurut Kecamatan, 2018-2021
Number of Restaurants by Subdistrict, 2018-2021

Kecamatan Subdistrict	2018	2019	2020	2021
(1)	(2)	(3)	(4)	(5)
Kencong	-	-	-	-
Gumukmas	-	-	-	-
Puger	-	-	-	-
Wuluhan	-	-	-	-
Ambulu	-	-	-	-
Tempurejo	-	-	-	-
Silo	-	-	-	-
Mayang	-	-	-	-
Mumbulsari	-	-	-	-
Jenggawah	-	-	-	-
Ajung	-	-	-	-
Rambipuji	-	-	-	-
Balung	-	-	-	-
Umbulsari	-	-	-	-
Semboro	-	-	-	-
Jombang	-	-	-	-
Sumberbaru	-	-	-	-
Tanggul	-	-	-	-
Bangsalsari	-	-	-	-
Panti	-	-	-	-
Sukorambi	-	-	-	-
Arjasa	-	-	-	-
Pakusari	-	-	-	-
Kalisat	-	-	-	-
Ledokombo	-	-	-	-
Sumberjambe	-	-	-	-
Sukowono	-	-	-	-
Jelbuk	-	-	-	-
Kaliwates	25	35	-	-
Sumbersari	29	34	-	-
Patrang	19	20	-	-
Kabupaten Jember	73	89		

Sumber/Source : Dinas Pariwisata Daerah Kabupaten Jember./ Local Tourism Service Regency of Jember

Tabel
Table 7.2

Daftar Rumah Makan TDUP di Kabupaten Jember, 2019
List of TDUP Restaurants in Jember Regency, 2019

Nama Restoran Restaurant Name	Alamat Address
(1)	(2)
New Ocean Garden	Jl. Perum. Gunung Batu No. C-2, Jember
Wande Echo	Jl. Semeru 86 A Ajung - Jember
Depot Jawa Timur	Jl. Gatot Subroto No. 8, Jember
Quick Chicken	Jl. KH. Siddiq No. 112 Talangsari -- Jember
Imperial Café & Resto	Jl. Hayam Wuruk No. 16 Jember
Taman Mangli Indah	Jl. Hayam Wuruk No. 183, Mangli - Jember
Ayam & Kawan-kawan	Jl. Gatot Subroto 26, Kav 3 - 4 Jember
Chicken Run	Jl. Karimata No. 21 Jember
Spesial Belut Surabaya	Jl. Gatot Subroto No. 05 Jember
Toby's	Jl. Ahmad Yani No. 22 Jember
Warung Lesehan Ayam Goreng Bu. Kadir	Jl. Basuki Rahmat 16 Jember
Pokwe	Jl. Hayam Wuruk No. 12 Jember
Vasthra	Jl. Sumatera No. 179 Kav. 06 - Jember
Warung Ampera Jawa Timur	Jl. Mastrip 50 Lingk. Tegal Boto Lor Jember
Rumah Makan Kedawung	Jember
Dapur Kuliner Podo Lego	Jl. Padjajaran VI/BB29 Kel. Kebonsari, Kec. Sumpersari, Jember
Warung Kopi Amin	Jl. Letjen Sutoyo 45, Kel. Kebonsari, Kec. Sumpersari, Jember
Ndalung "Rumah Makan"	Jl. Mawar No. 78 Kel. Jember Lor, Kec. Kaliwates, Jember
Rumah Makan Mak Nini	Jl. Letjen Panjaitan No. 115 Jember
Rumah Makan Lestari	Jl. Kartini 16 Kel. Jember Lor, Kec. Patrang jember
Legian	Jl. Sultan Agung No. 25 Sukowono Jember
Warung Jozz	Dsn Karangsono, RT 08 RW 02, Tanjung Rejo, Wuluhan, Jember
Do Café	Jl. Tawangmangu Tegal Gede, Kec. Sumpersari, Jember
Rumah Makan "Hihi Eatery"	Jember
Rumah Makan Raja Ikan & Kerang-kerangan	Jl. Sumatera No. 124A, Kel Sumpersari, Jember
Restoran " Bandar Seafood Resto"	Jl. Letjen Panjaitan 114-116, Jember
Rumah Makan "Warung Upnormal"	Jl. Kartini No. 31 Kec. Kaliwates, Kab. Jember
Rumah Makan "Bromo"	Jl. Mawar No. 32, Patrang, Jember
Rumah Makan Blambangan	Jember
Rumah Makan Teduh	Jl. Manyar No. 53, Kec. Slawu, Kec. Patrang Jember
Rumah Makan "Kedai Steak"	Jl. Sumatera 68 Kel. Sumpersari, Kec. Sumpersari Jember

Sumber/Source : Dinas Pariwisata Daerah Kabupaten Jember./ Local Tourism Service Regency of Jember

Tabel
Table 7.3

Daftar BPW / APW di Kabupaten Jember, 2019
List of BPW / APW in Jember Regency, 2019

Nama Name	Alamat Address	Telepon Phone
(1)	(2)	(3)
PT. Warna Indonesia Hiznata Dakara	Jl. S. Parman No. 57-59, Jember	0331-337739
CV. Kurnia Fitroh Wisata	Jl. Kaliurang Blok C6-22, Jember	0331-322350
CV. Luna Tour And Organizer	Jl. Sumatera 82B, Jember	0331-321939
PT. Saweri Gading Asri	Jl. Darmawangsa 67, Rambipuji - Jember	0331-337985
CV. Kurnia Duta Dewata	Jl. Gajah Mada 169 C - Jember	
PT. Nuansa Wisata Putra Nusantara	Jl. Letjen Suprpto 71, Jember	0331-331731, 331831
CV. Luxur Pratama Indo Wisata	Jl. Tawangmangu 17, Jember	
PT. Surya Kencana Mulia	Jl. Letjen Panjaitan 38, Jember	0331-334320
PT. Terang Jaya Langgeng	Jl. Pajajaran II-GG. 10, Jember	0331-335647
BPW 'Sekar' (Puslitkoka Indonesia)	Jl. PB. Sudirman No. 90, Jember	0331-325676
CV. Pyramid Tour & Travel	Jl. Sriwijaya XX/2A, jember	0331-331253
PT. Musfiratur Tour & Travel	Jl. Sultan Agung 167, Jember	0331-3666609
CV. Pandawa Trans	Jl. Hayam Wuruk I/ 211, Jember	0331-485938
CV. Bayu Bangsa Tour & Travel	Jl. Brawijaya No. 22, Jember	0331-481243
CV. Semesta Raya Tour & Travel	Jl. Mangga I/ 24, Jember	0331-3510639
Gramindo Tour & Travel	Jl. Syamanhudi No. 52 Jember	
CV. LBR Tour & Event Organizer	Perum. Griya Mangli Blok G- 11 jember	
CV. Shafira Maulana	Jl. Karimata 77 A, Jember	
CV. Duta Karya	Jl. PB. Sudirman No. 211, Jember	
Nadita Prima Citra Wisata	Jl. Semeru XIV/ R-11 Jember	
Mahera Tour & Travel	Perum. DIM II/ 10 Jubung, Jember	
PT. Kartika Trans	Jl. Darmawangsa 129, Rambipuji - Jember	
PT. Rahayu Citra Mandiri	Jl. Kertabumi IV/16, Jember	08123481339
PT. Al-Ghazaalie Citra Utama	Jl. Yos Sudarso 114 Jember	0331-338544, 324639
PT. Semesta Tiga Tujuh	Jl. Wijaya Kusuma 58, Jember	0331-411302
Hobi Wisata Tour & Travel	Jl. Kalimantan XVIII/6 Jember	0331-335752, 4141300
CV. Genta Wisata Tour & Travel	Perumahan Sumber Alam Blok C-12, Jember	0331-333181,
CV. Srikandi Samtya Jaya	Perum. Graha Citra Mas	
PT. Kajasindo Tour & Travel	Jl. Sumatera 179 Kav. 06, Jember	0331-321133,322133
PT. Pesona Raia Wisata Jaya Gemilang	Jl. Simpang Karimata H.2 No. 241 Jember	0331-3387383, 081333394881
PT. Citra Jati Apriliansah	Jl. Mayang No. Glagahwero - Kalisat, Jember	
PT. Nessindo Jaya Wisata	Perum. Taman Kampus Estate Blok C5/ 10, kel. Tegal Gede - Jember	0331-337739, 0331-322350, 081234519000
PT. Sejahtera Abadi Mulia Jaya	Jl. Madura EE. I/ 101 Sumbersari - jember	08123490244
PT. Amien Goodbless	Kaliwining, Rambipuji - jember	081336379802

Lanjutan Tabel/*Continued Table 7.3*

Nama Name	Alamat Address	Telepon Phone
(1)	(2)	(3)
PT. Al-Ghazaalie Citra Utama	Jl. Yos Sudarso 115 Kranjangan Sumpersari, Jember	
PT. Java Entertainment Tour	Jl. Kalimantan No. 76 Jember	085204974339
PT. Hagia Lunar Perdana	Jl. MT. Haryono No. 165 Wirolegi - Jember	081517778035
PT. Glory Travelindo Sejahtera	Jl. Hos Cokrominoto 47, Jember	
PT. Ynd Holiday Tour Pariwisata	Jl. Kaca Piring 162 Gebang, Jember	082141911119
PT. Maulana Bakri Abadi	Dsn. Congapan RT. 004 RW. 013 Karang Bayat	0331-325676
AGEN PERJALANAN WISATA		
CV. Andromeda Utama	Jl. Sumatra No. 41 Jember	0331-322235
PT. Rahmat Sumber Alami	Jl. Merpati 39, Jember	0331-330143
PT. Taruna Wisata Expres	Jl. Gatot Subroto 2, Jember	0331-487671
CV. Dwi Tunggal	Jl. Letjen Panjaitan 132	0331-422082
PT. Sejahtera Abadi Mulya Jaya	Dsn. Grobyok RT. 06 RW. II Tanjung Rejo, Wuluhan - Jember	
PT. Mutiara Bintang Kharisma	Jl. Maluku 43 Gambirone, Bangsalsari	
PT. Tri Samporna Mulyo	Jl. Raya M. Seruji 19 Gambirone, Bangsalsari	
CV. Bintang Anugerah	Semboro Kidul RT. 02 RW. III	0336-442036
CV. Kharisma Hana Sejahtera	Jl. Letjen Suprpto XVI/ 64, Jember	085257400694
CV. Jaya Dava Saputra	Dsn. Curahrejo RT. 001, RW. 027, Desa Cangkring, Kec. Jenggawah, Jember	0853461300202

Sumber/Source : Dinas Pariwisata Daerah Kabupaten Jember./ *Local Tourism Service Registry of Jember*

Tabel
Table 7.4

Kunjungan Wisatawan ke Kabupaten Jember 5 Tahun Terakhir, 2019
Tourist Visits to Jember Regency, Last 5 Years, 2019

Nama Name	2015	2016	2017	2018	2019
(1)	(2)	(3)	(4)	(5)	(6)
Wisatawan Mancanegara					
a. Menginap di Akomodasi (Orang)					
b. Pengunjung ODTW (Orang)					
c. Lama Tinggal Rata-rata (Hari)					
Wisatawan Nusantara					
a. Menginap di Akomodasi (Orang)					
b. Pengunjung ODTW (Orang)					

Sumber/Source : Dinas Pariwisata Daerah Kabupaten Jember./ Local Tourism Service Regency of Jember

Tabel
Table 7.5

Daftar Nama Hotel dan Penginapan, Alamat, Kelas, Banyaknya Kamar dan Banyaknya Tempat Tidur di Kabupaten Jember, 2019
List of Hotel and Lodging Names, Addresses, Class, Number of Rooms, and Many Beds in Jember Regency, 2019

Nama Name	Alamat Addres	Telpon Phone	Kelas Class
(1)	(2)	(3)	(4)
Hotel			
Bandung Permai	Jl. Hayam Wuruk 38	(0331)484528, Fax. (0331) 486500	Bintang 3
Safari	Jl Kh. Dahlan 33	(0331) 481882, Fax. (0331) 481887	Bintang 1
Leoshinta	Jl Kebonlancing No. 2 Puger	(0336) 481887	Bintang 1
Sulawesi	Jl. Letjen Suprpto 48	(0331) 333555 Fax. (0331) 331345	Non Bintang
Luminor	Jl. KH. Agus Salim No. 28	(0331) 333666, Fax. (0331) 337712	Bintang 3
Tomiharini	Jl. Brawijaya No. 90 – 92, Jember	(0331) 421277	Non Bintang
Jember Indah	Jl Mujahir No. 66	(0331) 487888, (0331) 487833	Non Bintang
Ardicandra	Jl Gajah Mada No. 222-224 Jember	(0336) 484153, Fax. (0331)427440	Non Bintang
Lestari	Jl. Gajah Mada No. 233 Jember	(0331) 487000	Non Bintang
Kebon Agung	Jl. Arowana No. 59	(0331) 485157, (0331) 337712 (0331) 483043	Non Bintang
Merdeka	Jl. Sultan Agung No. 116, Jember	(0331)488888, Fax. (0331) 488222	Non Bintang
88	Jl Diponegoro No. 43	(0331) 482555, Fax. (0331) 412255	Non Bintang
Kartika	Jl Trunojoyo No. 91 Jembe	(0331) 421057	Non Bintang
Anda	Jl. Kartini No. 40 Jember	(0331) 489475	Non Bintang
Nusantara	Jl. Wijaya Kusuma No. 10, Jember	(0331) 487256	Non Bintang
Rembangan	Desa Kemuning Lor PO. Box 165, Kec. Arjasa	(0331)3660383, (0331)3660173	Non Bintang
Ebizz	Jl Kalimantan No. 4	(0331) 322000, Fax. (0331) 332273	Non Bintang
Handika	Jl Moch. Seruji No. 244 Jember	(0331) 487546	Non Bintang
Slamet	Jl. Angrek Gg. 1/2	(0331) 481335	Non Bintang
Widodo	Jl. Letjen Suprpto No. 26, Jember	(0331) 335164	Non Bintang
Kemayoran	Jl. Letjen Suprpto No. 22, Jember	(0331) 334884	Non Bintang
Anugerah	Jl. Trunojoyo Gg. V/68	(0331)487272, (0331)3482626, (0331)3499393	Non Bintang
Asri	Jl Gatot Subroto No. 439	(0331) 425635, Fax. (0331) 489848	Non Bintang
Ria	Jl. Untung Suropati No. 41 Jember	(0331) 413588, Fax. (0331) 413587	Non Bintang
Beringin Indah	Jl. Raya Ajung	(0331) 757666, (0331) 757432	Non Bintang
Er Tujuh	Jl. Darmawangsa No. 79, Rambipuji	(0331) -	Non Bintang
Seven Dream Residence	Jl. Riau	(0331)339199, Fax. (0331) 339866	Non Bintang

Lanjutan Tabel/Continued Table 7.5

Nama Name	Alamat Addres	Telpon Phone	Kelas Class
(1)	(2)	(3)	(4)
Dira	Jl Krakatau No. 92, Pd. Waluh, Kencong	082337043476	Non Bintang
Flamboyan	Jl Teuku Umar 78	(0331) 326252	Non Bintang
Tanggul Agung	Jl. Raya Tanggul Semboro km. 1, Tanggul	08123238785	Non Bintang
Royal Hoyel N'Lounge	Jl. Raya Ajung	(0331) 757666, (0331) 757432	Non Bintang
Arowana	Jl. Arowana No. 71	(0331) 411412	Non Bintang
Bintang Mulia	Jl. Nusantara 18	(0331) 429999, Fax. (0331) 428899	Non Bintang
Alam Indah	Jl Raya Rembangan Kel. Baratan	(0331)3735252, 085259619867	Non Bintang
Cendrawasih	Jl. Cendrawasih 22	(0331)412222, (0331)7868866	Non Bintang
Mutiara Garden	Jl. Brigjen Katamso No 9, Jember	(0331) 330999, Fax. (0331) 330505	Non Bintang
Aston Jember	Jl. Sentot Prawirodirjo No. 88,	(0331) 423888, Fax. (0331) 423999	Non Bintang
Wana Wisata Tanjung Papuma	Dsn. Lojejer Kec. Wuluhan	(0331) -	Non Bintang
Cempaka Hill	Jl. Cempaka No. 50	(0331) 424479, (0331) 425479	Non Bintang
GM253	Jl Gajah Mada 253	(0331)486561	Non Bintang
Permata Indah	Jl. Raya Garahan, Silo	-	Non Bintang
Ambulu	Jl. Manggar Desa Tegalsari Kec. Ambulu	(0336) 884488	Non Bintang
Bintang Utama	Jl. Letjen Sutoyo 105	(0331) 4355206, 0851008816	Non Bintang
JC	Jl. Sunan Drajat 31, RT 001/RW 004, Jember Kidul	(0331) 428057	Non Bintang
Green Holl	Jl. Raya Rembangan No. 99, Baratan	(0331) 422555, Fax. (0331) 427111	Non Bintang
Karunia	Jl Gladak Pakem (Arah Bandara)	082234700777	Non Bintang
Dafam Lotus	Jl. Gatot Subroto No. 47	(0331)5102777	Non Bintang
Meotel	Jl. Karimata No. 43, Gumuk Kerang, Sumbersari	(0331) 321888	Non Bintang
99	Darungan, Jubung, Sukorambi	(0331) 5103999	Non Bintang
Watu Ulo Asri	Jl. Sembah Mangku No. 27 Watu Ulo, Ambulu	082234393564	Non Bintang
Inbox Capsule	JL. Kalimatan Gg. 4 No 8	08113576622	Non Bintang
Geand Gumukmas (GGM) & Karaoke	Jl. R.A. Kartini No. 159, Krebet, Gumukmas	082336804831	Non Bintang

Lanjutan Tabel/Continued Table 7.5

Nama Name	Alamat Address	Telpon Phone	Kelas Class
(1)	(2)	(3)	(4)
Penginapan/Lodging			
Melati	Jl. Gajah Mada No. 208, Rambipuji	(0331) 712963	
Pecoro	Jl. Jayanegara No. 44, Desa Pecoro	(0331) 711760	
JC Homestay	Jl. Sunan Drajat 31, RT 001/RW 004, Jember Kidul	(0331) 428057	
Papuma Homestay	Desa Lojejer Kec. Wuluhan	-	
Gunung Sepikul Cottage	Jl. PB. Sudirman No. 333 Pakusari	085100227121	
Doho Homestay	Dsn. Doho No. 08	. (0331) 4435519	
Hans Guest House	jalan Kh Siddiq Gang Buntu Kelurahan Jember Kidul	087800152888	
Homestay Kertanegara	Jl. Kertanegara Patimura Jember Kidul	(0331) 5103030	
Alice Homestay	Jl. Citarum Pusing, Jember Lor	(021) 29707600	
Garden View	Jl. Padjajaran No 05	(0331) 5101131	
Rumah Kita Homestay	Jl. Srikoyo No. 25 Krajan, Patrang	081333399005	

Sumber/Source : Dinas Pariwisata Daerah Kabupaten Jember./ Local Tourism Service Regency of Jember

Tabel
Table 7.6

Daftar Nama Hotel dan Penginapan Menurut Tarif kamar dan Fasilitas di Kabupaten Jember, 2019
List of Hotel and Lodging Names According Rate and Facility in Jember Regency, 2019

Nama Name	Kamar Rooms	Tarif Kamar Rate			Fasilitas Hotel Hotel Facility
		Kelas Kamar Class Room	Kamar Room	Tarif Rate	
(1)	(2)	(3)	(4)	(5)	(6)
Hotel					
Bandung Permai	70	-Standard -Superior -Junior Suite -Executive	-	280 000,00 360 000,00 480 000,00 600 000,00	-Coffe Shop 24 Jam -Nirwana Convention Hall -Kolam Renang -Ruang Pertemuan / Meeting Room -Musholla, Drug Store -Laundry -Free Wifi
Safari	22	-Economy -Standard -Deluxe -Junior Suite -Suite	3 10 7 1 1	198 000,00 242 000,00 275 000,00 308 000,00 341 000,00	-Restoran/Meeting Room -Laundry -Free Wifi
Leoshinta	23	-Economy -Standard -Deluxe -Junior Suite -Suite	9 3 3 3 2	50 000,00 150 000,00 200 000,00 250 000,00 400 000,00	-TV, AC -Parkir -Cafetari
Sulawesi	61	-Standard -Superior -Deluxe -Junior Suite - Suite	30 18 8 3 2	280 000,00 310 000,00 360 000,00 460 000,00 550 000,00	-Tempat Parkir Luas - Coffe Shop 24 Jam - Musholla -TV 30 Channel, AC -Free Internet -Laundry -Hall Ipilo dan Gorontalo
Inbox Capsule		8	-	150.000,00	-Wifi -Breakfast
Luminor	75	-Standard - Executive -Royal Deluxe -Garden Suite -Royal Suite -Panorama Suite	40 8 24 1 1 1	375 000,00 500 000,00 650 000,00 875 000,00 1 200 000,00 1 500 000,00	-Tempat Parkir Luas - Restoran - Musholla -Laundry -Lounge -Convention Hall

Lanjutan Tabel/Continued Table 7.6

Nama Name	Kamar Rooms	Tarif Kamar Rate			Fasilitas Hotel Hotel Facility
		Kelas Kamar Class Room	Kamar Room	Tarif Rate	
(1)	(2)	(3)	(4)	(5)	(6)
Hotel					
Tomiharini	52	-VIP (AC+TV)	4	85 000,00	-Tempat Parkir Luas -Kantin / Rumah Makan -Kolam Renang -Kamar Mandi Dalam
		-VIP (AC+TV)	2	80 000,00	
		-VIP (AC+TV)	3	75 000,00	
		-AC+TV	1	70 000,00	
		-Ekonomi	11	50 000,00	
			23	40 000,00	
			7	35 000,00	
Jember Indah	125	-Rumah Manado	1	265 000,00	-Tempat Parkir Luas -Café / Kantin -Musholla -Aula, Lapangan Tenis
		-Suite	2	125 000,00	
		-Suite	3	115 000,00	
		-VIP	3	115 000,00	
		-Superior (HH)	10	100 000,00	
		-Superior (DD)	8	90 000,00	
		-Standard (E)	4	85 000,00	
		-Standard (A, D,E,F,GG)	20	75 000,00	
		-Standard (AA, B)	7	70 000,00	
		-Ekonomi (C)	2	55 000,00	
		-Ekonomi I (EE, F, FF,GG)	34	50 000,00	
		-Ekonomi I (A)	5	45 000,00	
		-Ekonomi II (B,BB,CC)	40	40 000,00	
-Ekonomi III	1	35 000,00			
Ardicandra	19	- Standard IV	2	70 000,00	-Ruang Makan -Free Wifi -Perpustakaan Mini -Musholla
		-Standard III	6	85 000,00	
		-Standard II	7	135 000,00	
		-Standard I	4	150 000,00	
Lestari	29	-Dormitory	5	95 000,00	-TV, AC, Kulkas Minuman -Aula -Free Wifi
		-Standard	16	195 000,00	
		-Superior	8	240 000,00	
		-Deluxe	3	360 000,00	
Kebon Agung	36	VIP	8	60 000,00	-Tempat Parkir Luas -Kolam Renang -Ruang Pertemuan / Aula -Musholla -Children Playground
			3	75 000,00	
			6	100 000,00	
			6	125 000,00	
			3	200 000,00	

Lanjutan Tabel/Continued Table 7.6

Nama Name	Kamar Rooms	Tarif Kamar Rate			Fasilitas Hotel Hotel Facility
		Kelas Kamar Class Room	Kamar Room	Tarif Rate	
(1)	(2)	(3)	(4)	(5)	(6)
Hotel					
Merdeka	68	-Standard (atas)	8	134 000,00	-Tempat Parkir Luas -Kantin / Cafe -TV, AC, -Kamar Mandi Dalam -Laundry -Breakfast -Koran Pagi -Kulkas -Air Panas/ Dingin -Bath tub
		-Standard	4	194 000,00	
		-Superior III	11	218 500,00	
		-Superior II	5	255 000,00	
		-Superior I	4	304 000,00	
		-Deluxe I	8	304 000,00	
			11	334 000,00	
			6	346 000,00	
			2	364 000,00	
		-Suite Room	8	387 500,00	
	4	425 000,00			
88	42	-Deluxe	28	358 000,00	-Tempat Parkir Luas -Restoran 24 Jam -Spa/ Massage (on call) -Ruang Pertemuan -Free Wifi
		-Executive	8	458 000,00	
		-Executive Suite	4	598 000,00	
		-Istana Suite	2	858 000,00	
Kartika	33	-Klas III	13	33 000,00	-Tempat Parkir Luas -Musholla -Aula
		-Klas II	12	44 000,00	
		-Klas I	2	66 000,00	
		-VIP	3	110 000,00	
Anda	56	-Ekonomi	-	40 000,00	-Tempat Parkir Luas -Kantin
		-Standard (3 orang)		45 000,00	
		-Standard (Fan+TV)		50 000,00	
		-Standard (AC+TV)		75 000,00	
		-VIP		80 000,00	
Ebizz	27	-Superior (Dbl/Twin)	7+7	300 000,00	-Tempat Parkir Luas -Ruang Pertemuan/ Aula -Free Wifi
		-Deluxe (Dbl/Twin)	4+5	360 000,00	
		-Suite Room	3	450 000,00	
		-Family Suite	1	600 000,00	
Nusantara	37	-	2	31 000,00	-Tempat Parkir Luas -TV -Telepon Umum Kartu
			6	35 000,00	
			9	45 000,00	
			12	50 000,00	
			1	70 000,00	
			6	75 000,00	

Lanjutan Tabel/Continued Table 7.6

Nama Name	Kamar Rooms	Tarif Kamar Rate			Fasilitas Hotel Hotel Facility
		Kelas Kamar Class Room	Kamar Room	Tarif Rate	
(1)	(2)	(3)	(4)	(5)	(6)
Hotel					
Rembangan	43	-Melati II (Double Bed)	2	165 000,00	-Tempat Parkir Luas -Cafe, Rumah Makan -Kolam Renang -Area Rekreasi -Agro -Ruang Pertemuan/ Aula -Lapangan Tenis -Sarana Olah Raga - Balap Sepeda Gunung
		-Mawar II (Twin Bed)	8	165 000,00	
		-Dahlia II (Twin Bed)	8	165 000,00	
		-Mawar I (Double Bed)	8	225 000,00	
		-Dahlia I (Double Bed)	4	225 000,00	
		-Melati I (Double Bed)	12	285 000,00	
		-Suite Room (Double Bed)	1	1 500 000,00	
Handika	13	-	-	18 500,00	-Tempat Parkir Luas
				15 000,00	
				66 000,00	
				110 000,00	
Slamet	12	-	-	15 000,00	-Tempat Parkir Luas
				12 500,00	
Widodo	27	Economy	4	30 000,00	-Tempat Parkir Luas -TV -Telepon Umum Kartu
			11	35 000,00	
			10	40 000,00	
			2	45 000,00	
Kemayoran	25	-	25	55 000,00	-TV -Kamar Mandi Dalam -Laundry
			8	65 000,00	
Anugerah	50	-Ekonomi D -Ekonomi C -Standard B -Standard A	6	50 000,00	-Tempat Parkir Luas -TV, AC -Air Panas/Dingin -Kamar Mandi Dalam
			17	60 000,00	
			5	100 000,00	
			22	150 000,00	
Asri	34	-Ekonomi IV -Standard II -Standard I -Superior -Deluxe -VIP	8	125 000,00	-AC, TV Parabola -Minuman Dingin -Laundry -Air Panas
			3	175 000,00	
			14	200 000,00	
			5	250 000,00	
			2	275 000,00	
			2	300 000,00	

Lanjutan Tabel/Continued Table 7.6

Nama Name	Kamar Rooms	Tarif Kamar Rate			Fasilitas Hotel Hotel Facility
		Kelas Kamar Class Room	Kamar Room	Tarif Rate	
(1)	(2)	(3)	(4)	(5)	(6)
Hotel					
Ria	23	-Standard II -Standard I -Superior -Deluxe	-	80 000,00 100 000,00 130 000,00 180 000,00	-Tempat Parkir Luas -Free Wifi -TV, fan/ AC
Beringin Indah	92	-Ekonomi -Standard -Standard -VIP (AC) -VIP (AC, TV) -VIP (AC, TV, Air Panas) -3 Orang -Cottage (4 Orang)	8 12 20 34 6 4 4 1 2	55 000,00 70 000,00 85 000,00 95 000,00 120 000,00 150 000,00 165 000,00 140 000,00 200 000,00 175 000,00	-Tempat Parkir Luas -Coffe Shop -Taman Rekreasi -Garasi Pribadi -TV, AC, Air Panas
Er Tujuh	8	-	-	25 000,00 20 000,00	-Tempat Parkir Luas -TV
Seven Dream Residence	30	-Rose -Orchid -Jasmine	-	220 000,00 247 500,00 275 000,00	-Free Wifi -Ruang Karaoke -Mini Market -Ruang Makan
Flamboyan	24		4 19 2	89 000,00 200 000,00 318 000,00	-Tempat Parkir Luas -Coffe Shop -TV Parabola -Laundry
Tanggung Agung	36	-Standard I -Standard II -Executive -VIP Room		70 000,00 80 000,00 125 000,00 150 000,00	-Tempat Parkir Luas -TV
Royal Hoyel	69	-Gold Standard -Platinum Superior -Sapphire Deluxe -Royal Diamond Suite	50 14 4 1	420 000,00 530 000,00 675 000,00 1 000 000,00	-Tempat Parkir Luas -Ruby Restaurant -Kolam Renang -Royal Price Meeting Room -Royal Crown Convention -TV Warna, Parabola, AC

Lanjutan Tabel/Continued Table 7.6

Nama Name	Kamar Rooms	Tarif Kamar Rate			Fasilitas Hotel Hotel Facility
		Kelas Kamar Class Room	Kamar Room	Tarif Rate	
(1)	(2)	(3)	(4)	(5)	(6)
Hotel					
Arowana	24	-Silver Room 7_17 -Silver Room 1-6 -VIP/ Gold Room -Suite/Red Room	10 6 4 4	110 000,00 120 000,00 250 000,00 300 000,00	-Tempat Parkir Luas -Kantin -Gratis Cuci Mobil -TV, fan/AC -Air Panas/Dingin
Bintang Mulia	51	-Superior -Regency -Premiere -Mulia Suite	25 20 4 2	375 000,00 425 000,00 550 000,00 600 000,00	-Tempat Parkir Luas -Restoran -Kolam Renang -Café Lounge -Ruang Pertemuan -TV Warna, Parabola, AC, -Air Panas/Dingin -Laundry -Kotak Penyimpanan (Safe Deposit Box)
Alam Indah	44	-Ekonomi Fan -Ekonomi TV -Standard AC -VIP	4 27 6 2	40 000,00 50 000,00 75 000,00 125 000,00	-Tempat Parkir Luas
Cendrawasih	65	-Standard -Moderat -Deluxe -Classic -Superior -Suite Cottage -Suite Room		100 000,00 150 000,00 175 000,00 225 000,00 275 000,00 325 000,00 350 000,00	-AC, LCD TV -Air Panas, Mini Bar -Free Wifi -Free Car Wash
Dira	30	-	-	-	- Kola Renang - Tempat Parkir Grtais -Wifi - Akses ke Pantai
Cempaka Hill	53	-Standard -Superior -Deluxe -Suite	10 30 12 2	385 000,00 425 000,00 505 000,00 665 000,00	-Kolam Renang Indoor -Restaurant -Coffe Shop -Wifi & Internet Access -Meeting Room & Convention Hall

Lanjutan Tabel/Continued Table 7.6

Nama Name	Kamar Rooms	Tarif Kamar Rate			Fasilitas Hotel Hotel Facility
		Kelas Kamar Class Room	Kamar Room	Tarif Rate	
(1)	(2)	(3)	(4)	(5)	(6)
Hotel					
Aston	50	-Superior Double -Superior Twin -Deluxe Double -Deluxe Twin -Junior Suite	39 50 39 19 5	538 000,00 538 000,00 688 000,00 688 000,00 918 000,00	-3 Kolam Renang -Lekker Restaurant -Espressia Bar -Lavender Cafe -Meeting Room & Convention Hall -VIP Karaoke, Spa -Fitness Center -Laundry & Dry Cleaning -Sauna & Jaquzzi -Wifi & Internet Access
Wana Wisata Tanjung Papuma	16	-Rimba -Mahoni -Jabon -Kajang -Jati -Nusa Barong (2 Kmr/ Rmh) -Sengon (2 Kmr/Rmh)	4 4 2 1 3 1 1	300 000,00 300 000,00 400 000,00 450 000,00 500 000,00 500 000,00 750 000,00	-AC, TV -Karaoke -Air Panas/Dingin
GM253	34	-Standard -Superior -Deluxe -Deluxe Wxecutive -Junior Suite -Suite	6 14 4 1 1 1	300 000,00 350 000,00 450 000,00 600 000,00 650 000,00 700 000,00	-Coffe Shop -Wifi & Internet Access -AC, TV
Mutiara Garden	50	-Lavender -Orchid -Tulip		80 000,00 125 000,00 150 000,00	-AC, TV, Air Panas -Restoran -Ruang Pertemuan -Laundry
Permata Indah	30	Standard	10	125 000,00	-Wifi & Internet Access -AC, TV
Ambulu	65	-Deluxe -Superior -Family Suite B -Family Suite A -President Suite	-	125 000,00 400 000,00 400 000,00 500 000,00 1 000 000,00	-Parkir Luas -Wifi Internet Access -Lokasi Strategis -AC, TV -Lobby

Lanjutan Tabel/Continued Table 7.6

Nama Name	Kamar Rooms	Kelas Kamar Class Room	Tarif Kamar Rate		Fasilitas Hotel Hotel Facility
			Kamar Room	Tarif Rate	
(1)	(2)	(3)	(4)	(5)	(6)
Hotel					
Bintang Utama	37	-Standard 1 -Standard 2 -Standar 3	4 4 30	75 000,00 140 000,00 160 000,00	-Parkir Luas -Wifi Internet Access -AC, TV
Green Hill	32	-Home Stay -Executive -Deluxe	36 8 8	600 000,00 300 000,00 250 000,00	-Kolam Renang -Restaurant -Meeting Room & Conventional Hall
Karunia	50	-Standard 1 -Standard 1 -Standard 1	43 2 6	100 000,00 140 000,00 150 000,00	-Café -Lahan Parkir Luar -AC, TV
Dafam Lotus	129	-Deluxe -Junior Suite -Executive -Penthouse	121 8 1 1	550 000,00 700 000,00 1 000 000,00 #belum di realese	-Lahan Parkir -Restoran -Kolam Renang -Lounge, Meeting Room, Ballroom
Meotel	121	-Executive -Family -Deluxe Balcon -Deluxe -Superior	-	600 000,00 700 000,00 500 000,00 450 000,00 400 000,00	-AC, TV -Restoran -Kolam Renang -Musholla -Meeting Room, Ballroom
99	20	-Premier -Deluxe -Superior -Standard	12 15 14 11	160 000,00 145 000,00 130 000,00 80 000,00	-Lahan Parkir Luas -Musholla -Wifi -AC, TV
Watu Ulo Asri	20	-VIP (AC,TV, Air Panas/ Dingin -Standard B (AC dan TV) -Standard C (Fan dan TV) -Standard D (Fan) -Standard E (Fan)	10 4 4 2 3	350 000,00 250 000,00 150 000,00 75 000,00 60 000,00	-Café -Lahan Parkir Luas -AC, TV

Lanjutan Tabel/Continued Table 7.6

Nama Name	Kamar Rooms	Kelas Kamar Class Room	Tarif Kamar Rate		Fasilitas Hotel Hotel Facility
			Kamar Room	Tarif Rate	
(1)	(2)	(3)	(4)	(5)	(6)
Grand Gumukmas (GGM) & Karaoke	34	-	-	-	
Penginapan/ Lodging					
Melati	49	-Ekonomi 2 -Ekonomi 1 -Standad -Superior -VIP	-	35 000,00 37 500,00 40 000,00 50 000,00 75 000,00	-Tempat Parkir Luas -TV, Musholla
Pecoro	16	-Standard -VIP	13 3	100 000,00 200 000,00	-Garasi Pribadi -Kantin -Mini Market
JC	87	-Standard -Premium -VIP	-	125 000,00 150 000,00 200 000,00	-Café -Lahan Parkir Luas -AC, TV
Gunung Sepikul Cottage	6	-	-	-	-Resto -Bak Air Panas
Hans Guest House	29	-	-	-	-Parkir Luas -Kantin -Wifi
Papuma Homestay	16	-	-	-	-
Doho Homestay	53	-Superior -Deluxe -Deluxe Executive Platinum -Family Room 1 -Family Room 2	7 6 7 9 2 2	275 000,00 325 000,00 375 000,00 450 000,00 475 000,00 525 000,00	-Kolam Renang Outdoor -Restaurant -Coffe Shop -Wifi & Internet Access -AC,TV

Lanjutan Tabel/Continued Table 7.6

Nama Name	Kamar Rooms	Kelas Kamar Class Room	Tarif Kamar Rate		Fasilitas Hotel Hotel Facility
			Kamar Room	Tarif Rate	
(1)	(2)	(3)	(4)	(5)	(6)
Penginapan/ Lodging					
Homestay Kertanegara	26	-	-	-	-Wifi -Parkir Luas -Waterpoll
Garden View	18	-	-	-	-Parkir Luas -AC -Water Heater
Alice Homestay	10	-	-	-	-Parkir Luas -AC -Wifi
Rumah Kita Homestay	76	-	-	-	-Parkir Luas -AC -Wifi

Sumber/Source : Dinas Pariwisata Daerah Kabupaten Jember./ Local Tourism Service Regency of Jember

Tabel
Table 7.7

Daftar Nama Objek Wisata, Jarak dari Kota Jember (km.) dan Jenis Objek Wisata di Kabupaten Jember, 2019
Name of Tourism Object, Distance from Jember (Km) and Type of Tourism Object, in Jember Regency, 2019

Nama Obyek Wisata Name of Tourism Object	Jarak dari Kota Jember Distance from Jember (Km)	Jenis Obyek Wisata Type of Tourism Object
(1)	(2)	(3)
Pantai Paseban	Ds. Paseban Kec. Kencong, 50 Km arah barat daya kota, Jember	- Wisata alam pantai Selatan - Pulau Nusa Barong - Fasilitas : Shelter - Tempat berjualan (ramai saat pecan raya/ malan suro)
Pantai Kepanjen	Kec. Gumukmas 50 Km arah selatan kota Jember	- Wisata alam/buatan
Pantai Puger	Ds. Puger Kulon Kec. Puger 35 km arah selatan kota Jember	- Wisata alam pantai - Tempat Pelelangan Ikan (TPI) - Fasilitas : Musholla, MCK
Air Terjun Antrokan Gunung Rayap	Dusun Rayap, Desa Kemuung Lor, Arjasa, 16Km Utara	- Wisata alam air terjun
Pemandian Kucur	Desa Lojejer, Kec. Wuluhan 35 km arah selatan kota Jember	- Wisata kolam renang - Warung dan gardu pandang
Pantai Papuma	Ds. Lojejer Kec. Wuluhan 40 Km arah selatan kota Jember	- Wisata alam pantai - Pekan raya pantai papuma (1 until 10 Syawal) - Larung sesaji/Petik laut papuma - Water Sport, snorkeling, fishing, sewa perahu - Adventure, Hiking, Outbond, Fotografi - Fasilitas : Musholla, MCK, Pendopo, Balairung, Kios Cinderamata, Warung, Gazebo, 20 Kamar penginapan, Gardu Pandang
Pantai Rowo Cangak	Ds. Andongsari Kec. Tempurejo 40 Km arah arah selatan kota Jember	- Adventure, Hiking, - Outbond, Fotografi - Wisata alam Pantai - Offroad - Fishing
Water Park Niagara	Desa Ambulu Kec Ambulu 32 Km arah selatan Kota Jember	- Kolam renang, Cafe, Musholla - Playground
Pontang Jaya Water	Desa Pontang Kec. Ambulu 35 Km arah selatan Kota Jember	- Kolam renang, Cafe, Musholla - Playground

Lanjutan Tabel/Continued Table 7.7

Nama Obyek Wisata Name of Tourism Object	Jarak dari Kota Jember Distance from Jember (Km)	Jenis Obyek Wisata Type of Tourism Object
(1)	(2)	(3)
Pantai Watu Ulo	Ds. Sumberejo Kec.Ambulu 40 Km arah selatan kota Jember	<ul style="list-style-type: none"> - Wisata alam pantai - (camping ground dan play ground) - Pekan raya pantai watu ulo (1 s/d 10 Syawal) - Gebyar tahun baru - Larung sesaji watu ulo - Fasilitas : Musholla, MCK, Kantor, Kios Cinderamata, Warung, Shelter
SJ88/Bukit Diatas Awan	Desa Suco Pangepok, Jelbuk Utara Kota Jember, 15 Km	<ul style="list-style-type: none"> - Wisata Alam Pegunungan - Fasilitas : Tempat Parkir, Kamar Mandi, Warung
Bukit Mandigu	Desa Suco, Mumbulsari	<ul style="list-style-type: none"> - Wisata Alam Perbukitan
Wisata Agro Glantangan (WAG)	Desa Pondokrejo Kec. Tempurejo 20 Km Arah selatan Kota Jember	<ul style="list-style-type: none"> - Kolam renang, kolam sepeda air - Outbond, ATV, Flying Fox, Kereta kelinci
Taman Nasional Meru Betiri (Pantai Bandalit)	Ds. Andongsari Kec. Tempurejo 55 Km arah selatan kota Jember	<ul style="list-style-type: none"> - Wisata alam pantai selatan - Goa Jepang - Trekking, Fishing, Motorboat, Outbond, Shelter Banteng, Perkemahan) - Guest house 8 kamar (16 orang), Kantor
Padang golf Glantangan	Ds. Pondokrejo Kec. Tempurejo 20 Km arah selatan Kota Jember	<ul style="list-style-type: none"> - Wisata buatan, Cafe
Wisata Agro Gunung Gumitir (PTPN XII)	Ds. Sidomulyo Kec. Silo 38 Km arah timur kota Jember	<ul style="list-style-type: none"> - Wisata agro dan minat khusus, dengan menikmati pembibitan, penanaman dan penggilingan kopi - Fasilitas : Cafe, Rest Area Gumitir - Terowongan KA (tahun 1901), flying fox, ATV, kereta kelinci, dan suasana perkebunan kopi
Agrowisata & Loko Tour Garahan	Ds. Garahan Kec. Silo 30 Km Arah timur kota Jember	<ul style="list-style-type: none"> - Wisata alam/buatan dan Minat Khusus - 4 Gerbong dengan kapasitas masing-masing 8 orang - Melewati 2 terowongan dan 7 jembatan serta melintasi pegunungan

Lanjutan Tabel/Continued Table 7.7

Nama Obyek Wisata Name of Tourism Object	Jarak dari Kota Jember Distance from Jember (Km)	Jenis Obyek Wisata Type of Tourism Object
(1)	(2)	(3)
Mumbul Garden	Desa Lengkong, Kec. Mumbulsari 10 km selatan Kabupaten Jember	<ul style="list-style-type: none"> - Kolam Renang dan perahu - Arena outbond dan flying fox - Cafetaria - Wisata agro kebun pepaya - Wisata agro kebun pisang
Agrowisata Pusat Penelitian Kopi dan Kakao Indonesia	Ds. Nogosari Kec. Rambipuji 15 Km selatan kota Jember	<ul style="list-style-type: none"> - Wisata alam dimana kita bisa melihat budidaya tanaman kopi, kakao dan jati pusaka - Pemrosesan biji kakao dan biji kopi - Kantor, perpustakaan, tempat Pembibitan, laboratorium, aula, gazebo - Guest house 12 kamar
Wisata Agro Gunung Gambir (PTPN XII)	Ds. Gelang .Sumberbaru 50 Km arah Barat Laut kota Jember	<ul style="list-style-type: none"> - Wisata alam dengan Menikmati kebun teh satu-satu dengan ketinggian 920m dpl di jember, pembuatan bubuk teh serta pemandangan pegunungan alam yang indah dan segar - Penginapan & Kolam renang, Warung, Camping ground
Pemandian Patemon	Ds. Patemon Kec. Tanggul 32 Km arah barat kota Jember	<ul style="list-style-type: none"> - Wisata alam/buatan - Kolam renang, Warung - Camping ground, Play Ground - Panggung Terbuka
Air Terjun Manggisian	Ds. Manggisian kec. Tanggul 35 Km arah barat daya kota Jember	<ul style="list-style-type: none"> - Wisata alam air terjun setinggi 35 meter , hiking, suasana perkebunan dan pedesaan
Air Terjun Tancak	Ds. Suci Kec. Panti 18 Km arah barat laut kota Jember	<ul style="list-style-type: none"> - Wisata alam air terjun setinggi 82 meter , nuansa pegunungan - Hiking dan Camping
Taman Botani Sukorambi (TBS)	Ds. Sukorambi Kec. Sukorambi 8 Km arah barat kota Jember	<ul style="list-style-type: none"> - Wisata buatan - 6 Kolam renang, kolam perahu, pemancingan, outbond, flying fox, mini zoo - Kebun buah dan tanaman herbal - Resto, cafe, gazebo, pendopo dan perpustakaan

Lanjutan Tabel/Continued Table 7.7

Nama Obyek Wisata Name of Tourism Object	Jarak dari Kota Jember Distance from Jember (Km)	Jenis Obyek Wisata Type of Tourism Object
(1)	(2)	(3)
Pemandian & Hotel Rembangan	Ds. Kemuning Lor Kec. Arjasa 16 Km arah utara kota Jember	- Wisata alam pegunungan dan minat khusus (Pecinta alam, Perkemahan) - Pekan raya idul fitri rembangan - Pabrik susu sapi dan peternakan sapi perah - Hotel, Restoran, Aula, Lapangan Tennis - Kolam renang, Play Ground - Agrowisata buah naga
Pemandian dan Hotel Oleg Sibutong	Ds. Biting kec. Arjasa 13 Km Arah Utara Kota Jember	- Wisata alam/buatan - Kolam renang, Play ground - Hotel, Aula, Rumah makan
Agrowisata Cerutu PTPN X Bobbin Kertosari	Ds. Candijati Kec. Arjasa 12 Km arah utara Kota Jember	- Wisata alam/buatan - Kantor, ruang display - Pemrosesan cerutu
Situs Duplang	Desa Kamal Kec. Arjasa 12 Km arah utara Kota Jember	- Situs benda cagar alam batu Menhir (zaman megalitikum)
Air Terjun Slateng	Desa Slateng Kec. Ledokombo 30 Km arah Timur laut kota Jember	- Air terjun setinggi 15 meter
Air Terjun Lereng Raung / Rowsari	Ds. Rowsari Kec. Sumber Jambe 42 Km arah Timur laut kota Jember	- Wisata alam air terjun setinggi 25 meter - Wisata Agro durian
Air Terjun Rondo Kuning	Ds. Gunung Malang Kec. Sumberjambe 40 Km arah Timur laut kota Jember	- Wisata alam air terjun setinggi 60 meter - Camping Ground
Air Terjun Panduman	Ds. Panduman Kec. Jelbuk 20 Km arah utara kota Jember	- Wisata alam air terjun setinggi 55 meter
Goa Pertapan	Kec. Jelbuk 12 Km arah utara Kota Jember	- Wisata alam
Kuburan Agung	Kec. Jelbuk 10 Km arah utara Kota Jember	- Wisata alam/buatan
Wana Wisata Tugu Mastrip I & II	Ds. Panduman Kec. Jelbuk 15 Km arah utara Kota Jember	- Wisata alam/buatan - Peninggalan sejarah Pasca Kemerdekaan
Pantai Payangan	Desa Sumberrejo 41 Km arah Selatan kota Jember	- Wisata alam/buatan - Pekan Raya Watu Ulo (1-10 Syawal)
Air Terjun Watu Ondo	Sidodadi, Kec. Tempurejo 40 Km dari Kota Jember	- Wisata alam air terjun

Lanjutan Tabel/Continued Table 7.7

Nama Obyek Wisata Name of Tourism Object	Jarak dari Kota Jember Distance from Jember (Km)	Jenis Obyek Wisata Type of Tourism Object
(1)	(2)	(3)
Air Terjun Sumber Kalong	Dsn. Pandean Desa Seputih Kec. Mayang 25 Km dari Kota Jember	- Wisata alam air terjun
Pantai Nanggalan	Andongrejo Kec. Tempurejo 30 Km dari Kota Jember	- Wisata alam - Air Tawar di bibir pantai
Perkebunan Garahan	Sidomulyo, Kec. Silo 45 Km Arah ke timur Kota Jember	- Wisata Agro - Kereta Mini
Pemandian & Hotel Kebon Agung	Kel. Kebon Agung Kec. Kaliwates 3 Km arah barat kota Jember	- Wisata buatan - Hotel, Aula, Kantin - Kolam renang, Play Ground,
Tiara Jember Park	Kel. Tegalgede Kec. Sumbersari 3 Km arah tenggara kota Jember	- Kolam renang, water boom, - Bianglala, foodcourt - Panggung hiburan, wisata agro - Children Play Ground
Pabrik Gula Semboro	Desa Semboro Kec. Semboro 40 Km arah barat Kota Jember	- Wisata Lori Perkebunan Tebu - Pabrik Gula - Mengenal Peninggalan Sejarah
Pemandian Kimo	Dsn. Kramat Kel. Kranjingan Kec. Sumbersari 7 Km dari Kota Jember	- Wisata buatan - Kolam Renang, Cafe
Tanoker	Kec. Ledokombo 25 Km dari Kota Jember	- Wisata Kebudayaan - Handcraft - Tempat Bermain dan Belajar Permainan Tradisional
Tugu Mastrip + Wana Wisata	Desa Suko Jember Kec. Jelbuk 20 Km dari kota Jember	- Wisata Kebudayaan - Peninggalan Sejarah Pasca Kemerdekaan
Situs Seputih	Desa Seputih, Kec. Mayang 16 Km dari Kota Jember	- Wisata alam/buatan - Batu Peninggalan Zaman Purba
Kerajinan Sangkar Burung	Desa Dawuhan Mangli Kec. Kalisat 26 Km dari Kota Jember	- Wisata Kebudayaan - Hasil Kerajinan Sangkar Burung
Dira Park	Jl. Raya Kottablater km 5 Desa. Andong Kec. Ambulu 23 Km arah selatan kota Jember	- Wisata buatan - Kolam renang, Play ground - Café, Mushola
Air Terjun Sumbersalak	Desa Sumbersalak Kec Ledokombo 32 Km dari Kota Jember	- Wisata alam air terjun - Tempat Parkir, Warung

Lanjutan Tabel/Continued Table 7.7

Nama Obyek Wisata Name of Tourism Object	Jarak dari Kota Jember Distance from Jember (Km)	Jenis Obyek Wisata Type of Tourism Object
(1)	(2)	(3)
Air Terjun Tancak Tulis	Desa Darungan Kec. Tanggul 46 Km dari Kota Jember	- Wisata alam air terjun 80 m
Pantai Getem	Desa Mojomulyo Kec. Puger 45 Km dari Kota Jember	- Wisata Alam Pantai Selatan - Hutan Mangrove
Air Terjun Antrokan (Sumberlesung)	Desa Sumberlesung Kec. Ledokombo 25 Km arah timur laut Kota Jember	- Wisata Alam Air Terjun 20 m - Nuansa Pedesaan dan Persawahan
Air Terjun Sukma Ilalang	Kec. Arjasa 20 Km arah utara Kota Jember	- Wisata alam air terjun
Air Terjun Anjamoro	Sumbersalak, Kec. Ledokombo 25 Km dari Kota Jember	- Wisata alam air terjun
Pemandian Taman Tirta	Kec. Ambulu 30 Km dari kota Jember	- Kolam renang, Warung - Playground
Taman Rekreasi Galaxy	Kec. Tempurejo 16 Km dari Kota Jember	- Wisata buatan - Mini zoo, Playground - Pertokoan, Cafe
Air Terjun Pasaran	Gunung malang, Kec. Sumber Jambe 45 Km dari Kota Jember	- Wisata alam air terjun
Tubing Raung Adventure	Sumberbulu, Kec. Ledokombo 13 Km dari Kota Jember	- River Tubing dengan ban dalam - Warung, Kamar bilas
Tubing Kompasiana Adventure	Kejayan Kec. Mayang 10 Km dari Kota Jember	- River Tubing - Warung, Kamar bilas
Tubing dan Rafting Jumerto Adventure	Jumerto, Kec. Arjasa 8 Km dari Kota Jember	- River Tubing - Kamar bilas
Paralayang Mandigu	Suco, Mumbulsari 18 Km dari Kota Jember	- Melihat atraksi para skyglider atau paralayang
Bendungan Sanenrejo	Desa Sanenrejo Kec. Tempurejo 15 Km dari kota Jember	- Wisata Taman Bunga
Air Terjun Sarang Tawon	Desa Sanenrejo Kec. Tempurejo 24 Km dari kota Jember	- Wisata alam air terjun
Air Terjun Pace	Desa Pace Kec. Silo Km dari kota Jember	- Wisata alam air terjun

Sumber/Source : Dinas Pariwisata Daerah Kabupaten Jember./ Local Tourism Service Regency of Jember

Tabel
Table 7.8

Jumlah Object Wisata Menurut Kecamatan di Kabupaten Jember, 2016-2019
The Number of Tourism Objects by Subdistrict in Jember Regency, 2016-2019

Kecamatan Subdistrict	2016	2017	2018	2019
(1)	(2)	(3)	(4)	(5)
Kencong	1	1	1	1
Gumukmas	1	1	1	1
Puger	2	2	2	2
Wuluhan	2	2	2	2
Ambulu	6	6	6	6
Tempurejo	7	9	9	9
Silo	3	4	4	4
Mayang	3	3	3	3
Mumbulsari	2	3	3	3
Jenggawah		-	-	-
Ajung		-	-	-
Rambipuji	1	1	1	1
Balung		-	-	-
Umbulsari		-	-	-
Semboro	1	1	1	1
Jombang		-	-	-
Sumberbaru	1	1	1	1
Tanggul	3	3	3	3
Bangsalsari		-	-	-
Panti	1	1	1	1
Sukorambi	1	1	1	1
Arjasa	6	7	7	7
Pakusari		-	-	-
Kalisat	1	1	1	1
Ledokombo	5	6	6	6
Sumberjambe	3	3	3	3
Sukowono		-	-	-
Jelbuk	5	6	6	6
Kaliwates	1	1	1	1
Sumbersari	2	2	2	2
Patrang		-	-	-
Kabupaten Jember	58	65	65	65

Sumber/Source : Dinas Pariwisata Daerah Kabupaten Jember./ Local Tourism Service Regency of Jember

Transportation and Communication

**Perkembangan Banyaknya
Pengeluaran Surat Ijin Mengemudi
(SIM) Kendaraan Bermotor Menurut
Jenis SIM di Kabupaten Jember , 2021**



**SIM A
19.262**



**SIM B
2.490**



**SIM C
50.539**



**SIM D
21**



PENJELASAN TEKNIS

1. Data yang tersaji meliputi data panjang jalan yang terbagi atas jalan negara, jalan provinsi, dan jalan kabupaten, banyaknya kendaraan di Kabupaten Jember menurut jenis kendaraan, jumlah penumpang bus dan angkutan antar kota, Pengeluaran SIM menurut jenisnya, Banyaknya kecelakaan lalu lintas, dan jumlah penumpang kereta api.
2. Data sarana transportasi yang tercakup pada bab ini bersumber dari DPU/ Bina Marga Kabupaten Jember, Kepolisian Negara Republik Indonesia Resort Jember, DLLAJ Balai Pelayanan LLAJ Wilayah V Jember, Bnadara Noto Hadi Negoro, dan P.T. Kereta Api Indonesia Daop IX Kabupaten Jember.
3. Data komunikasi yang tercakup meliputi banyaknya kantor pos pembantu menurut kecamatan dan jenisnya. Data komunikasi diperoleh dari PT. Pos Indonesia (Persero) Kantor Pos III Jember dan Badan Pusat Statistik.

TECHNICAL NOTES

1. *The data presented includes length of roads (which are divided into state road, province road, and regency road), number of vehicles in Jember by the type, number of bus and intercities transportation passangers, issue of SIM by the type, number of traffic accident, and number of train passanger.*
2. *The data of means of transportation included in this chapter is obtained from DPU/ Bina Marga of Jember Regency, DLLAJ Service Center Area V of Jember, Noto Hadi Negoro Airport, and Indonesian Train Company Operational Area IX of Jember Regency.*
3. *The data of communication includes the number of post office by subdistrict and the type. The data of communication is obtained from PT. Pos Indonesia(Persero) Post Office III Jember and Central Statistics Bureau.*

ULASAN

Kereta Api

Kereta api merupakan salah satu transportasi darat yang menjadi primadona masyarakat saat ini. Berdasarkan data dari PT. KAI Daerah Operasi IX Jember, pada tahun 2020 penumpang kereta api yang berangkat dari beberapa stasiun di Kabupaten Jember adalah sebanyak 927 744 orang. Sedangkan untuk penumpang yang turun di beberapa stasiun di Kabupaten Jember adalah sebanyak 924 034 orang. Pada bulan Mei 2020, tidak ada penumpang, baik yang berangkat maupun yang datang di Kabupaten Jember.

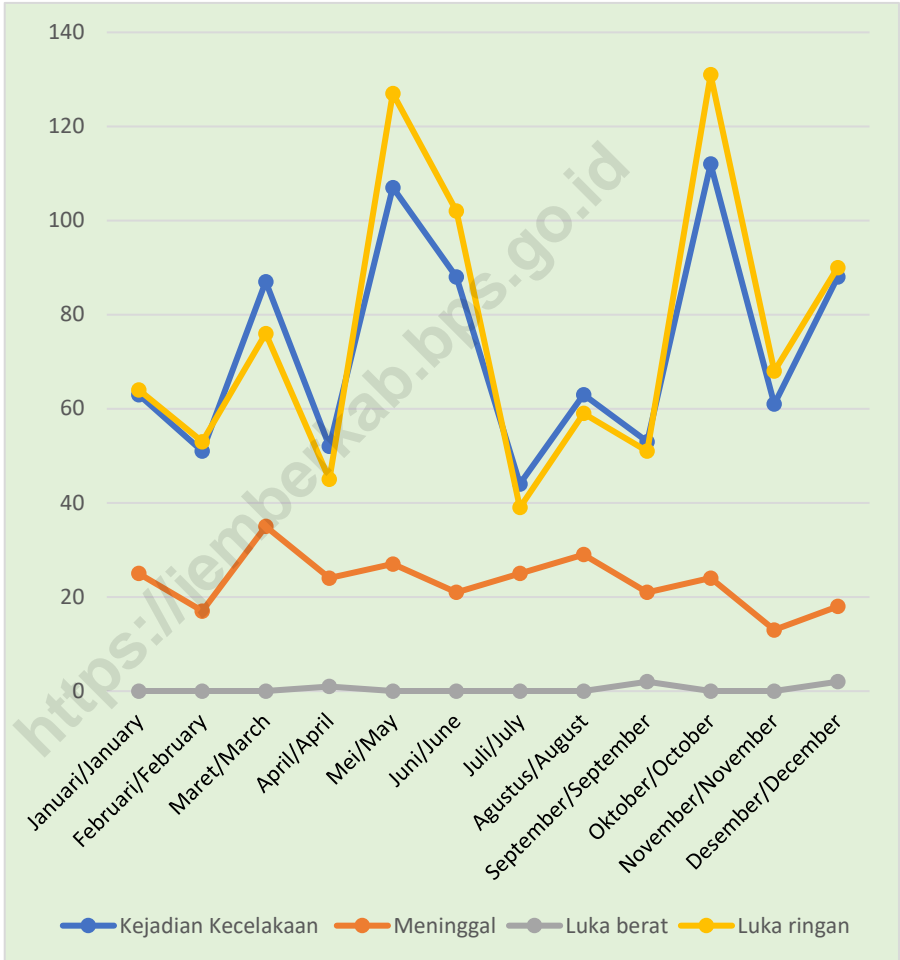
DESCRIPTION

Train

Train is one of the land transportation which is the primadonna of society today. Based on data from PT. KAI Operation Area IX Jember, in 2020 train passengers departing from several stations in Jember Regency were 927 744 people. Meanwhile, 924 034 passenger got off at several stations in Jember Regency. In May 2020, there were no passengers, either departing or arriving in Jember Regency.

Gambar 8.1
Figures

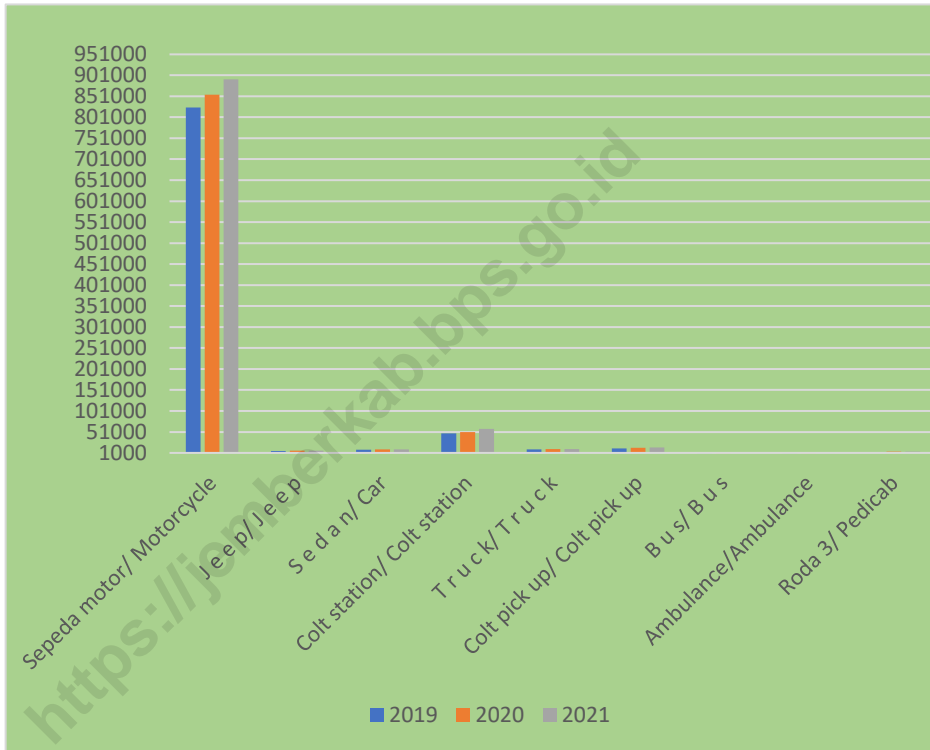
Banyaknya Kecelakaan Lalu Lintas Menurut Bulan dan Korban/Kerugian di Kabupaten Jember, 2018 - 2021
The Number of Traffic Accident By Month and Victim/Loss in Jember Regency, 2018 - 2021



Sumber/Source : SATLANTAS POLRES Jember/ Traffic Police Regency of Jember

Gambar 8.2
Figures

Perkembangan Banyaknya Kendaraan Menurut Jenis Kendaraan Berdasarkan Catatan Kepolisian Resort Jember, 2019 – 2021
The Development of The Number of Vehicle By The Type Based on The Record of Jember Police, 2019 – 2021



Sumber/Source : PT KAI Daerah Operasi IX Jember/ PT KAI Operational Area IX Jember

8.1 TRANSPORTASI TRANSPORTATION

Tabel 8.1.1 Panjang Jalan Menurut Tingkat Kewenangan Pemerintahan di Kabupaten Jember (km), 2019 – 2021
Length of Roads by Level of Government Authority in Jember Regency (km), 2019 – 2021

Tingkat Kewenangan Pemerintahan <i>Level of Government Authority</i>	2019	2020	2021
(1)	(2)	(3)	(4)
Negara/ <i>State</i>	80,150
Provinsi/ <i>Province</i>	196,460	196,460*	196,460*
Kabupaten/ <i>Regency</i>	2 695,752
Jumlah/<i>Total</i>	2 972,362	196,460*	196,460*

Sumber/*Source*: DPU/Bina Marga Kabupaten Jember/ *Public Works Service*

Catatan/*Note*: Untuk panjang jalan Provinsi jumlah kondisi jalan termasuk wilayah bondowoso/ *For the length of provincial roads the number of road conditions includes the bondowoso area*

Tabel
Table 8.1.2

Panjang Jalan Menurut Jenis Permukaan Jalan di Kabupaten Jember (km), 2019 – 2021
Length of Roads by Type of Road Surface in Jember Regency (km), 2019 – 2021

Jenis Permukaan Jalan Type of Road Surface	2019	2020	2021
(1)	(2)	(3)	(4)
Aspal/Paved	2.321,601	196,460*	196,460*
Kerikil/Gravel	299,882
Tanah/Soil	33,946
Lainnya/Others	40,323
Jumlah/Total	2.695,752	196,460*	196,460*

Sumber/Source: DPU/Bina Marga Kabupaten Jember/ Public Works Service

Catatan/Note: *)Ruas Jalan Provinsi

Tabel 8.1.3
Table

Panjang Jalan Menurut Kondisi Jalan di Kabupaten Jember (km), 2019 – 2021
Length of Roads by Condition of Roads in Jember Regency (km), 2019 – 2021

Kondisi Jalan Condition of Roads	2019	2020	2021
(1)	(2)	(3)	(4)
Baik/ <i>Good</i>	1 971,521	175,06*	174,62*
Sedang/ <i>Moderate</i>	310,402
Rusak/ <i>Damage</i>	80,001	21,4*	21,84*
Rusak Berat/ <i>Severely Damage</i>	333,828
Jumlah/Total	2 695,752	196,46*	196,46*

Sumber/*Source*: DPU/Bina Marga Kabupaten Jember/ *Public Works Service*

Catatan/*Note*: *)Ruas Jalan Provinsi

Tabel
Table 8.1.4

Perkembangan Banyaknya Kendaraan Menurut Jenis Kendaraan Berdasarkan Catatan Kepolisian Resort Jember, 2019 – 2021
The Development of The Number of Vehicle By The Type Based on The Record of Jember Police, 2019 – 2021

Jenis Kendaraan Type of Vehicle	2019	2020	2021
(1)	(2)	(3)	(4)
1. Sepeda motor/ Motorcycle	824 085	854 728	891 541
2. Jeep/ Jeep	5 848	6 178	6 767
3. Sedan/ Car	9 025	9 109	9 420
4. Colt station/ Colt station	47 405	50 446	58 202
5. Truck/ Truck	9 790	10 178	10 397
6. Colt pickup/ Colt pickup	11 654	13 109	13 870
7. Bus/ Bus	915	996	1 055
8. Ambulance/ Ambulance	319	322	329
9. Roda 3/ Pedicab	2 320	3 860	4 115
Jumlah/ Total	911 361	948 926	995 696

Sumber/Source: SATLANTAS POLRES Jember/ Traffic Police Regency of Jember

Tabel
Table 8.1.5

Perkembangan Banyaknya Pengeluaran Surat Ijin Mengemudi (SIM) Kendaraan Bermotor Menurut Jenis SIM di Kabupaten Jember, 2021
The Development of The Number of Issued Driving License (SIM) Motor Vehicle By The Type of SIM in Jember Regency, 2021

Kelas SIM SIM Class	2017	2018	2019	2020	2021
(1)	(2)	(3)	(4)	(5)	(6)
1. SIM A					
-A	12 180	15 123	14 901	18 326	19 253
-A umum/general	14	14	20	20	9
2. SIM B					
-B I	1 419	993	857	1 019	1 041
-B I umum/general	560	613	577	617	577
-B II	110	110	115	139	132
-B II umum/general	734	832	773	798	740
3. SIM C					
-C	43 651	45 393	41 163	44 131	50 539
4. SIM D					
-D	37	3	14	51	21
Jumlah/Total	58 705	63 081	58 420	65 101	72 312

Sumber/Source: SATLANTAS POLRES Jember/ Traffic Police Regency of Jember

Catatan : SIM D : Sim Khusus Penyandang Cacat

Tabel
Table 8.1.6

Banyaknya Pengeluaran Surat Ijin Mengemudi (SIM) Kendaraan Bermotor Menurut Menurut Bulan dan Jenis SIM di Kabupaten Jember , 2021
The Number of Issued Driving License (SIM) Motor Vehicle By Month and Type of SIM in Jember Regency, 2021

Bulan Month	Jenis SIM/ Type of SIM								Jumlah/ Total
	A	A Umum	B I	B I Umum	B II	B II Umum	C	D	
(1)	(2)	(3)	(4)	(5)	(6)	(7)	(8)	(9)	(10)
Januari/January	1 553	1	85	42	8	68	3 992	-	5 749
Februari/February	1 348	1	79	54	8	57	3 603	1	5 151
Maret/March	1 666	-	91	56	20	79	4 504	4	6 420
April/April	1 764	1	82	53	13	74	4 630	1	6 618
Mei/May	1 597	-	78	38	15	63	4 330	2	6 123
Juni/June	2 045	-	122	66	12	74	5 819	8	8 146
Juli/July	1 567	3	65	49	6	57	4 138	5	5 890
Agustus/August	1 633	-	102	58	11	66	4 429	-	6 299
September/September	1 436	-	76	41	12	50	3 605	-	5 220
Oktober/October	1 431	1	92	37	10	42	3 560	-	5 173
November/November	1 511	-	74	37	9	39	3 681	-	5 351
Desember/December	1 702	2	95	46	8	71	4 248	-	6 172
Jumlah/Total	19 253	9	1 041	577	132	740	50 539	21	72 312

Sumber/Source: SATLANTAS POLRES Jember/ Traffic Police Regency of Jember

Catatan : SIM D : Sim Khusus Penyandang Cacat

Tabel
Table 8.1.7

Banyaknya Penumpang AKDP menurut PO yang Berangkat dan Datang di Terminal Arjasa Menurut Bulan di Kabupaten Jember , 2021
The Number of Passengers AKDP by PO from and to Arjasa Station by Month in Jember Regency, 2021

Bulan Month	Arjasa-Situbondo					
	Jember Indah		Restu Agung		Borobudur	
	Berangkat Depart	Datang Arrived	Berangkat Depart	Datang Arrived	Berangkat Depart	Datang Arrived
(1)	(2)	(3)	(4)	(5)	(6)	(7)
Januari/January	147	122	104	96	47	26
Februari/February	155	130	86	61	40	31
Maret/March	124	109	54	55	84	62
April/April	129	102	31	26	41	31
Mei/May	131	118	-	-	30	28
Juni/June	179	188	-	-	25	20
Juli/July	146	162	-	-	10	14
Agustus/August	231	220	-	-	8	10
September/September	242	198	-	-	-	-
Oktober/October	199	168	-	-	4	6
November/November	254	175	-	-	-	-
Desember/December	198	148	-	-	-	-
Jumlah/Total	2 135	1 840	275	238	289	228

Lanjutan Tabel/Continued Table 8.1.7

Bulan Month	Arjasa-Situbondo			
	Roda Mas Asia		Putra Mandiri	
	Berangkat Depart	Datang Arrived	Berangkat Depart	Datang Arrived
(1)	(2)	(3)	(4)	(5)
Januari/January	38	30	10	8
Februari/February	58	42	9	6
Maret/March	42	39	16	9
April/April	52	42	-	-
Mei/May	61	40	-	-
Juni/June	74	53	-	-
Juli/July	69	49	-	-
Agustus/August	61	71	-	-
September/September	58	68	-	-
Oktober/October	60	58	-	-
November/November	84	97	-	-
Desember/December	99	71	-	-
Jumlah/Total	756	660	35	23

Sumber/Source: UPT. Pengelolaan Prasarana Perhubungan Lalu Lintas Angkutan Jalan Jember-Dishub Prov Jatim/ UPT. Management of Road Transportation Road Transportation Infrastructure Jember Regency-East Java Provincial Transportation Office

Tabel
Table 8.1.8

Banyaknya Penumpang Angkutan Kota menurut Kode Angkot yang Berangkat dan Datang di Terminal Arjasa Menurut Bulan di Kabupaten Jember, 2021

The Number of Passengers City Transport by Code Transport from and to Arjasa Station by Month in Jember Regency, 2021

Bulan Month	Arjasa-TW.Alun			
	A		B	
	Berangkat Depart	Datang Arrived	Berangkat Depart	Datang Arrived
(1)	(2)	(3)	(4)	(5)
Januari/January	143	98	125	110
Februari/February	184	104	134	109
Maret/March	102	114	98	100
April/April	135	128	91	83
Mei/May	151	136	120	114
Juni/June	168	146	134	106
Juli/July	171	129	143	130
Agustus/August	163	118	120	130
September/September	148	127	130	118
Oktober/October	166	143	124	135
November/November	138	122	130	126
Desember/December	127	137	122	142
Jumlah/Total	1796	1502	1471	1403

Lanjutan Tabel/Continued Table 8.1.8

Bulan Month	Arjasa-Kampus-Pakusari		Arjasa-Gebang-Tw.Alun	
	K		L	
	Berangkat Depart	Datang Arrived	Berangkat Depart	Datang Arrived
(1)	(2)	(3)	(4)	(5)
Januari/January	86	51	28	19
Februari/February	66	58	30	16
Maret/March	81	53	29	16
April/April	60	48	20	31
Mei/May	41	36	30	20
Juni/June	74	51	28	34
Juli/July	64	31	21	19
Agustus/August	51	43	18	25
September/September	43	28	20	31
Oktober/October	41	19	19	42
November/November	31	28	30	37
Desember/December	27	19	24	25
Jumlah/Total	665	465	297	315

Lanjutan Tabel/Continued Table 8.1.8

Bulan Month	Arjasa-Ajung				Ajung-Arjasa	
	O		P		N	
	Berangkat Depart	Datang Arrived	Berangkat Depart	Datang Arrived	Berangkat Depart	Datang Arrived
(1)	(2)	(3)	(4)	(5)	(6)	(7)
Januari/January	21	14	-	-	10	21
Februari/February	28	10	-	-	24	37
Maret/March	40	28	-	-	30	28
April/April	29	22	-	-	43	21
Mei/May	19	26	-	-	30	16
Juni/June	25	31	-	-	22	24
Juli/July	12	10	-	-	17	11
Agustus/August	16	9	-	-	9	10
September/September	18	31	-	-	16	12
Oktober/October	16	20	-	-	12	28
November/November	10	9	-	-	20	19
Desember/December	19	12	-	-	28	17
Jumlah/Total	253	222	-	-	261	244

Sumber/Source: UPT. Pengelolaan Prasarana Perhubungan Lalu Lintas Angkutan Jalan Jember-Dishub Prov Jatim/ UPT. Management of Road Transportation Road Transportation Infrastructure Jember Regency-East Java Provincial Transportation Office

Tabel
Table 8.1.9

Banyaknya Armada menurut PO dan Kode Angkot yang Berangkat dan Datang di Terminal Arjasa Kabupaten Jember , 2021
The Number of Unit by PO and Code Transport from and to Arjasa Station in Jember Regency, 2021

Nama PO Type of Product	Jurusa Majors	2020	2021
(1)	(2)	(3)	(4)
A. AKDP			
Jember Indah	Arjasa-Situbondo	27	51
Restu Agung	Arjasa-Situbondo	4	2
Roda Mas Asia	Arjasa-Situbondo	1	1
Borobudur	Arjasa-Situbondo	1	1
Putra Mandiri	Arjasa-Situbondo	2	1
Jumlah/Total		35	56
B. Angkutan Kota/ City Transport			
A	Arjasa-Tw.Alun	63	9
B	Arjasa-Tw.Alun	16	6
K	Arjasa-Kampus-Pakusari	14	8
N	Ajung-Arjasa	14	4
O	Arjasa-Ajung	28	-
P	Arjasa-Ajung	0	-
L	Arjasa-Gebang-Tw.Alun	1	-
Jumlah/Total		136	27

Sumber/Source: UPT. Pengelolaan Prasarana Perhubungan Lalu Lintas Angkutan Jalan Jember-Dishub Prov Jatim/ UPT. Management of Road Transportation Road Transportation Infrastructure Jember Regency-East Java Provincial Transportation Office

Tabel
Table 8.1.10

Banyaknya Penumpang AKDP menurut PO yang Berangkat dan Datang di Terminal Ambulu Menurut Bulan di Kabupaten Jember, 2021
The Number of Passengers AKDP by PO from and to Ambulu Station by Month in Jember Regency, 2021

Bulan Month	Ambulu-Malang			
	Borobudur		Restu Agung	
	Berangkat Depart	Datang Arrived	Berangkat Depart	Datang Arrived
(1)	(2)	(3)	(4)	(5)
Januari/January	25	59	95	124
Februari/February	21	27	38	86
Maret/March	-	-	55	95
April/April	4	-	57	105
Mei/May	-	-	23	52
Juni/June	-	-	56	72
Juli/July	-	-	3	15
Agustus/August	-	-	34	87
September/September	-	-	46	77
Oktober/October	-	-	47	81
November/November	-	-	45	102
Desember/December	-	-	43	79
Jumlah/Total	50	86	542	975

Lanjutan Tabel/Continued Table 8.1.10

Bulan Month	Ambulu-Ponorogo		Ambulu-Madura	
	Akas		Restu Agung	
	Berangkat Depart	Datang Arrived	Berangkat Depart	Datang Arrived
(1)	(6)	(7)	(8)	(9)
Januari/January	218	317	-	-
Februari/February	170	232	-	-
Maret/March	240	326	-	-
April/April	243	281	-	-
Mei/May	197	281	-	-
Juni/June	268	318	-	-
Juli/July	110	94	-	-
Agustus/August	197	188	-	-
September/September	211	237	-	-
Oktober/October	226	238	-	-
November/November	259	268	-	-
Desember/December	185	250	-	-
Jumlah/Total	2 524	3 030	-	-

Lanjutan Tabel/Continued Table 8.1.10

Bulan Month	Ambulu-Surabaya					
	Akas		Ladju		Sabar Indah	
	Berangkat Depart	Datang Arrived	Berangkat Depart	Datang Arrived	Berangkat Depart	Datang Arrived
(1)	(10)	(11)	(12)	(13)	(14)	(15)
Januari/January	-	-	685	849	485	698
Februari/February	-	-	814	846	328	527
Maret/March	-	-	982	1 119	495	610
April/April	-	-	1 045	1 099	729	769
Mei/May	-	-	656	630	485	530
Juni/June	-	-	894	1 036	678	831
Juli/July	-	-	413	401	170	158
Agustus/August	-	-	512	653	321	427
September/September	-	-	720	864	385	458
Oktober/October	-	-	1 017	1 089	357	392
November/November	-	-	837	983	493	613
Desember/December	-	-	918	1 026	846	726
Jumlah/Total	-	-	9 493	10 595	5 772	6 739

Sumber/Source: UPT. Pengelolaan Prasarana Perhubungan Lalu Lintas Angkutan Jalan Jember-Dishub Prov Jatim/ UPT. Management of Road Transportation Road Transportation Infrastructure Jember Regency-East Java Provincial Transportation Office

Tabel
Table 8.1.11

Banyaknya Armada menurut PO dan Kode Angkot yang Berangkat dan Datang di Terminal Ambulu Kabupaten Jember , 2021
The Number of Unit by PO and Code Transport from and to Ambulu Station in Jember Regency, 2021

Nama PO <i>Type of Product</i>	Jurusa <i>Majors</i>	2020	2021
(1)	(2)	(3)	(4)
A. AKDP			
Borobudur	Ambulu-Malang	1	1
<i>Restu Agung</i>	Ambulu-Malang	1	1
Akas	Ambulu-Ponorogo	1	4
Akas	Ambulu-Madura	1	1
Akas	Ambulu-Surabaya	0	1
Ladju	Ambulu-Surabaya	8	13
Sabar Indah	Ambulu-Surabaya	8	18
Jumlah/Total		20	39
B. Angkutan Kota/Pedesaan City/Rural Transport			
Damri	Tw. Alun-Andongrejo	2	2
Damri	Tw. Alun-Payangan	2	2
Jumlah/Total		4	4

Sumber/Source: UPT. Pengelolaan Prasarana Perhubungan Lalu Lintas Angkutan Jalan Jember-Dishub Prov Jatim/ UPT. Management of Road Transportation Road Transportation Infrastructure Jember Regency-East Java Provincial Transportation Office

Tabel
Table 8.1.12

Banyaknya Kecelakaan Lalu Lintas Menurut Bulan dan Korban/Kerugian di Kabupaten Jember, 2021
The Number of Traffic Accident By Month and Victim/Loss in Jember Regency, 2021

Bulan Month	Kejadian Kecelakaan Accident Happening	Korban/ Victim			Kerugian Loss (Rp)
		Meninggal Dead	Luka berat Severely Injured	Luka ringan Mildly Injured	
(1)	(2)	(3)	(4)	(5)	(6)
Januari/January	63	25	-	64	49 300 000
Februari/February	51	17	-	53	81 700 000
Maret/March	87	35	-	76	88 200 000
April/April	52	24	1	45	33 300 000
Mei/May	107	27	-	127	91 300 000
Juni/June	88	21	-	102	65 400 000
Juli/July	44	25	-	39	44 300 000
Agustus/August	63	29	-	59	67 000 000
September/September	53	21	2	51	170 900 000
Oktober/October	112	24	-	131	146 800 000
November/November	61	13	-	68	66 400 000
Desember/December	88	18	2	90	130 100 000
Jumlah/Total	869	279	5	905	1 034 700 000

Sumber/Source: SATLANTAS POLRES Jember/ Traffic Police Regency of Jember

Tabel
Table 8.1.13

Banyaknya Penumpang Kereta Api yang Datang dan Berangkat Setiap bulan di Kabupaten Jember, 2021
The Number of Train Coming and Leaving Passengers by Month in Jember Regency, 2021

Bulan Month	Penumpang/ Passengers	
	Berangkat Depart	Datang Arrived
(1)	(2)	(3)
Januari/January	59 004	57 601
Februari/February	68 202	68 020
Maret/March	87 101	88 878
April/April	94 813	96 178
Mei/May	94 636	96 551
Juni/June	107 478	103
Juli/July	17 891	18 461
Agustus/August	15 003	14 441
September/September	27 561	26 806
Oktober/October	71 820	72 191
November/November	93 488	92 632
Desember/December	118 648	121 895
Jumlah/Total	855 645	753 757

Sumber/Source: PT KAI Daerah Operasi IX Jember/ PT KAI Operational Area IX Jember

Tabel
Table 8.1.14

Banyaknya Penumpang Kereta Api yang Datang, Berangkat di bulan Januari menurut Stasiun di Kabupaten Jember, 2021
The Number of Train Coming and Leaving Passengers in January by According Station in Jember Regency, 2021

Stasiun Station	Berangkat Leaving					Datang Coming				
	Eks	Bis	Eko	Eko Lkl	Jml.	Eks	Bis	Eko	Eko Lkl	Jml.
(1)	(2)	(3)	(4)	(5)	(6)	(7)	(8)	(9)	(10)	(11)
Tanggul	44	45	1 369	-	1 458	37	55	995	-	1 087
Bangsalsari	-	-	-	-	-	-	-	-	-	-
Rambopuji	52	47	1 087	-	1 186	28	58	788	-	874
Jember	568	431	6 895	13 345	21 239	586	531	6 483	14 442	22 042
Arjasa	-	-	15	165	180	-	-	142	285	427
Kalisat	-	-	436	1 592	2 028	2	-	380	860	1 242
Ledokombo	-	-	-	20	20	-	-	-	80	80
Jumlah/Total	664	523	9 802	15 122	26 111	653	644	8 788	15 667	25 752

Sumber/Source: PT KAI Daerah Operasi IX Jember/ PT KAI Operational Area IX Jember

Tabel
Table 8.1.15

Banyaknya Penumpang Kereta Api yang Datang, Berangkat di bulan Februari menurut Stasiun di Kabupaten Jember, 2021
The Number of Train Coming and Leaving Passengers in February by According Station in Jember Regency, 2021

Stasiun Station	Berangkat Leaving					Datang Coming				
	Eks	Bis	Eko	Eko Lkl	Jml.	Eks	Bis	Eko	Eko Lkl	Jml.
(1)	(2)	(3)	(4)	(5)	(6)	(7)	(8)	(9)	(10)	(11)
Tanggul	-	-	1 675	-	1 675	-	-	1 525	-	1 525
Bangsalsari	-	-	-	-	-	-	-	-	-	-
Rambopuji	-	-	1 407	-	1 407	-	-	1 227	-	1 227
Jember	-	-	9 072	14 106	23 178	-	-	9 815	14 779	24 594
Arjasa	-	-	3	52	55	-	-	15	55	70
Kalisat	-	-	522	1 533	2 055	-	-	494	759	1 253
Ledokombo	-	-	-	8	8	-	-	-	13	13
Jumlah/Total	-	-	12 679	15 699	28 378	-	-	13 076	15 606	28 682

Sumber/Source: PT KAI Daerah Operasi IX Jember/ PT KAI Operational Area IX Jember

Tabel
Table 8.1.16

Banyaknya Penumpang Kereta Api yang Datang, Berangkat di bulan Maret menurut Stasiun di Kabupaten Jember, 2021
The Number of Train Coming and Leaving Passengers in March by According Station in Jember Regency, 2021

Stasiun Station	Berangkat Leaving					Datang Coming				
	Eks	Bis	Eko	Eko Lkl	Jml.	Eks	Bis	Eko	Eko Lkl	Jml.
(1)	(2)	(3)	(4)	(5)	(6)	(7)	(8)	(9)	(10)	(11)
Tanggul	7	-	2 464	-	2 471	5	-	2 380	-	2 385
Bangsalsari	-	-	-	-	-	-	-	-	-	-
Rambopuji	4	-	1 970	-	1 974	2	-	1 855	-	1 857
Jember	124	-	13 103	16 308	29 535	131	-	13 946	16 780	30 857
Arjasa	-	-	-	-	-	-	-	-	-	-
Kalisat	1	-	761	1 679	2 441	-	-	767	953	1 720
Ledokombo	-	-	-	-	-	-	-	-	-	-
Jumlah/Total	136	-	18 298	17 987	36 421	138	-	18 948	17 733	36 819

Sumber/Source: PT KAI Daerah Operasi IX Jember/ PT KAI Operational Area IX Jember

Tabel 8.1.17 Banyaknya Penumpang Kereta Api yang Datang, Berangkat di bulan April menurut Stasiun di Kabupaten Jember, 2021
The Number of Train Coming and Leaving Passengers in April by According Station in Jember Regency, 2021

Stasiun Station	Berangkat Leaving					Datang Coming				
	Eks	Bis	Eko	Eko Lkl	Jml.	Eks	Bis	Eko	Eko Lkl	Jml.
(1)	(2)	(3)	(4)	(5)	(6)	(7)	(8)	(9)	(10)	(11)
Tanggul	26	-	2 428	-	2 454	19	-	2 405	-	2 424
Bangsalsari	-	-	-	-	-	-	-	-	-	-
Rambopuji	12	-	1 964	-	1 976	7	-	2 098	-	2 105
Jember	415	-	15 940	17 881	34 236	344	-	14 835	16 830	32 009
Arjasa	-	-	-	-	-	-	-	-	-	-
Kalisat	3	-	855	1 417	2 275	2	-	1 259	746	2 007
Ledokombo	-	-	-	-	-	-	-	-	-	-
Jumlah/Total	456	-	21 187	19 298	40 941	372	-	20 597	17 576	38 545

Sumber/Source: PT KAI Daerah Operasi IX Jember/ PT KAI Operational Area IX Jember

Tabel
Table 8.1.18

Banyaknya Penumpang Kereta Api yang Datang, Berangkat di bulan Mei menurut Stasiun di Kabupaten Jember, 2021
The Number of Train Coming and Leaving Passengers in May by According Station in Jember Regency, 2021

Stasiun Station	Berangkat Leaving					Datang Coming				
	Eks	Bis	Eko	Eko Lkl	Jml.	Eks	Bis	Eko	Eko Lkl	Jml.
(1)	(2)	(3)	(4)	(5)	(6)	(7)	(8)	(9)	(10)	(11)
Tanggul	44	37	1 842	-	1 923	56	68	2 433	-	2 557
Bangsalsari	-	-	-	-	-	-	-	-	-	-
Rambopuji	40	22	1 421	-	1 483	44	45	1 657	-	1 746
Jember	800	283	12 665	18 795	32 543	778	423	11 958	19 182	32 341
Arjasa	-	-	-	-	-	-	-	-	-	-
Kalisat	19	-	716	2 270	3 005	30	-	964	1 310	2 304
Ledokombo	-	-	-	-	-	-	-	-	-	-
Jumlah/Total	903	342	16 644	21 065	38 954	908	536	17 012	20 492	38 948

Sumber/Source: PT KAI Daerah Operasi IX Jember/ PT KAI Operational Area IX Jember

Tabel
Table 8.1.19

Banyaknya Penumpang Kereta Api yang Datang, Berangkat di bulan Juni menurut Stasiun di Kabupaten Jember, 2021
The Number of Train Coming and Leaving Passengers in June by According Station in Jember Regency, 2021

Stasiun Station	Berangkat Leaving					Datang Coming				
	Eks	Bis	Eko	Eko Lkl	Jml.	Eks	Bis	Eko	Eko Lkl	Jml.
(1)	(2)	(3)	(4)	(5)	(6)	(7)	(8)	(9)	(10)	(11)
Tanggul	74	89	1387	-	1550	76	115	1646	-	1837
Bangsalsari	-	-	-	-	-	-	-	-	-	-
Rambopuji	84	85	1252	-	1421	75	112	1572	-	1759
Jember	1524	860	15683	20870	38937	1513	1122	13963	21732	38330
Arjasa	-	-	-	-	-	-	-	-	-	-
Kalisat	13	-	607	1934	2554	17	-	711	1302	2030
Ledokombo	-	-	-	-	-	-	-	-	-	-
Jumlah/Total	1695	1034	18929	22804	44462	1681	1349	17892	23034	43956

Sumber/Source: PT KAI Daerah Operasi IX Jember/ PT KAI Operational Area IX Jember

Tabel
Table 8.1.20

Banyaknya Penumpang Kereta Api yang Datang, Berangkat di bulan Juli menurut Stasiun di Kabupaten Jember, 2021
The Number of Train Coming and Leaving Passengers in July by According Station in Jember Regency, 2021

Stasiun Station	Berangkat Leaving					Datang Coming				
	Eks	Bis	Eko	Eko Lkl	Jml.	Eks	Bis	Eko	Eko Lkl	Jml.
(1)	(2)	(3)	(4)	(5)	(6)	(7)	(8)	(9)	(10)	(11)
Tanggul	4	5	467	-	476	14	6	558	-	578
Bangsalsari	-	-	-	-	-	-	-	-	-	-
Rambopuji	11	3	374	-	388	2	3	401	-	406
Jember	125	44	5 924	1 131	7 224	129	75	4 524	1 255	5 983
Arjasa	-	-	-	-	-	-	-	-	-	-
Kalisat	-	-	198	129	327	5	-	239	57	301
Ledokombo	-	-	-	-	-	-	-	-	-	-
Jumlah/Total	140	52	6 963	1 260	8 415	150	84	5 722	1 312	7 268

Sumber/Source: PT KAI Daerah Operasi IX Jember/ PT KAI Operational Area IX Jember

Tabel 8.1.21 Banyaknya Penumpang Kereta Api yang Datang, Berangkat di bulan Agustus menurut Stasiun di Kabupaten Jember, 2021
The Number of Train Coming and Leaving Passengers in August by According Station in Jember Regency, 2021

Stasiun Station	Berangkat Leaving					Datang Coming				
	Eks	Bis	Eko	Eko Lkl	Jml.	Eks	Bis	Eko	Eko Lkl	Jml.
(1)	(2)	(3)	(4)	(5)	(6)	(7)	(8)	(9)	(10)	(11)
Tanggul	4	-	584	-	588	6	-	457	15	478
Bangsalsari	-	-	-	-	-	-	-	-	-	-
Rambopuji	-	-	404	-	404	-	-	360	17	377
Jember	85	-	5 558	-	5 643	101	-	4 877	189	5 167
Arjasa	-	-	-	-	-	-	-	-	-	-
Kalisat	1	-	205	-	206	-	-	157	7	164
Ledokombo	-	-	-	-	-	-	-	-	-	-
Jumlah/Total	90	-	6 751	-	6 841	107	-	5 851	228	6 186

Sumber/Source: PT KAI Daerah Operasi IX Jember/ PT KAI Operational Area IX Jember

Tabel
Table 8.1.22

Banyaknya Penumpang Kereta Api yang Datang, Berangkat di bulan September menurut Stasiun di Kabupaten Jember, 2021
The Number of Train Coming and Leaving Passengers in September by According Station in Jember Regency, 2021

Stasiun Station	Berangkat Leaving					Datang Coming				
	Eks	Bis	Eko	Eko Lkl	Jml.	Eks	Bis	Eko	Eko Lkl	Jml.
(1)	(2)	(3)	(4)	(5)	(6)	(7)	(8)	(9)	(10)	(11)
Tanggul	12	2	758	-	772	15	5	656	-	676
Bangsalsari	-	-	-	-	-	-	-	-	-	-
Rambopuji	10	7	559	-	576	11	3	535	-	549
Jember	385	73	8 066	2 327	10 851	409	125	7 453	2 393	10 380
Arjasa	-	-	-	-	-	-	-	-	-	-
Kalisat	4	-	320	109	433	4	-	292	69	365
Ledokombo	-	-	-	-	-	-	-	-	-	-
Jumlah/Total	411	82	9 703	2 436	12 632	439	133	8 936	2 462	11 970

Sumber/Source: PT KAI Daerah Operasi IX Jember/ PT KAI Operational Area IX Jember

Tabel 8.1.23 Banyaknya Penumpang Kereta Api yang Datang, Berangkat di bulan Oktober menurut Stasiun di Kabupaten Jember, 2021
The Number of Train Coming and Leaving Passengers in October by According Station in Jember Regency, 2021

Stasiun Station	Berangkat Leaving					Datang Coming				
	Eks	Bis	Eko	Eko Lkl	Jml.	Eks	Bis	Eko	Eko Lkl	Jml.
(1)	(2)	(3)	(4)	(5)	(6)	(7)	(8)	(9)	(10)	(11)
Tanggul	60	46	1 024	-	1 130	61	107	951	-	1 119
Bangsalsari	-	-	-	-	-	-	-	-	-	-
Rambopuji	73	67	832	-	972	56	71	935	-	1 062
Jember	1 577	718	11 770	14 134	28 199	1 749	1 162	10 547	14 859	28 317
Arjasa	-	-	-	-	-	-	-	-	-	-
Kalisat	11	-	452	814	1 277	35	2	477	472	986
Ledokombo	-	-	-	-	-	-	-	-	-	-
Jumlah/Total	1 721	831	14 078	14 948	31 578	1 901	1 342	12 910	15 331	31 484

Sumber/Source: PT KAI Daerah Operasi IX Jember/ PT KAI Operational Area IX Jember

Tabel
Table 8.1.24

Banyaknya Penumpang Kereta Api yang Datang, Berangkat di bulan November menurut Stasiun di Kabupaten Jember, 2021
The Number of Train Coming and Leaving Passengers in Nopember by According Station in Jember Regency, 2021

Stasiun Station	Berangkat Leaving					Datang Coming				
	Eks	Bis	Eko	Eko Lkl	Jml.	Eks	Bis	Eko	Eko Lkl	Jml.
(1)	(2)	(3)	(4)	(5)	(6)	(7)	(8)	(9)	(10)	(11)
Tanggul	119	66	1 154	-	1 339	109	106	1 169	-	1 384
Bangsalsari	-	-	-	-	-	-	-	-	-	-
Rambopuji	74	95	901	-	1 070	74	79	1 044	-	1 197
Jember	2 476	863	13 008	19 633	35 980	2 234	1 429	11 508	20 609	35 780
Arjasa	-	-	-	-	-	-	-	-	-	-
Kalisat	15	-	481	1 521	2 017	22	-	571	822	1 415
Ledokombo	-	-	-	-	-	-	-	-	-	-
Jumlah/Total	2 684	1 024	15 544	21 154	40 406	2 439	1 614	14 292	21 431	39 776

Sumber/Source: PT KAI Daerah Operasi IX Jember/ PT KAI Operational Area IX Jember

Tabel
Table 8.1.25

Banyaknya Penumpang Kereta Api yang Datang, Berangkat di bulan Desember menurut Stasiun di Kabupaten Jember, 2021
The Number of Train Coming and Leaving Passengers in December by According Station in Jember Regency, 2021

Stasiun Station	Berangkat Leaving					Datang Coming				
	Eks	Bis	Eko	Eko Lkl	Jml.	Eks	Bis	Eko	Eko Lkl	Jml.
(1)	(2)	(3)	(4)	(5)	(6)	(7)	(8)	(9)	(10)	(11)
Tanggul	113	102	1 336	-	1 551	106	124	1 614	-	1 844
Bangsalsari	-	-	-	-	-	-	-	-	-	-
Rambopuji	113	91	1 089	-	1 293	106	118	1 405	-	1 629
Jember	2 640	1 062	16 362	26 256	46 320	2 780	1 499	13 989	26 145	44 413
Arjasa	-	-	-	-	-	-	-	-	-	-
Kalisat	31	-	596	1 888	2 515	16	-	765	1 162	1 943
Ledokombo	-	-	-	-	-	-	-	-	-	-
Jumlah/Total	2 897	1 255	19 383	28 144	51 679	3 008	1 741	17 773	27 307	49 829

Sumber/Source: PT KAI Daerah Operasi IX Jember/ PT KAI Operational Area IX Jember

Tabel
Table 8.1.26

**Banyaknya Penumpang Pesawat Terbang yang Datang dan Berangkat
Setiap bulan di Kabupaten Jember Tahun, 2021**
*The Number of Plane Coming and Leaving Passengers by Month in Jember
Regency, 2021*

Bulan Month	Penumpang/ Passengers	
	Berangkat Depart	Datang Arrived
(1)	(2)	(3)
Januari/January	0	0
Februari/February	0	0
Maret/March	0	0
April/April	0	0
Mei/May	0	0
Juni/June	0	0
Juli/July	0	0
Agustus/August	0	0
September/September	0	0
Oktober/October	0	0
November/November	0	0
Desember/December	0	0
Jumlah/Total	0	0

Sumber : Bandara Noto Hadi Negoro

Source : Noto Hadi Negoro Airport

Tabel
Table 8.1.27

Banyaknya Muatan Kereta Api yang Berangkat menurut Stasiun dan Nomor Kereta di Kabupaten Jember, 2021
The Number of Freight Trains Departing According to The Station and No. Trains in Jember Regency, 2021

Stasiun Station	No. Kereta Api/ No. Trains					
	119	120	123	124	183	184
(1)	(2)	(3)	(4)	(5)	(6)	(7)
Ketapang	-	-	8 017	-	-	-
Banyuwangi Kota	-	-	-	-	-	-
Rogojampi	-	-	-	-	-	-
Temuguruh	-	-	-	-	-	-
Kalistail	-	-	-	-	-	-
Kalibaru	-	-	-	-	-	-
Kalisat	-	-	-	-	-	-
Jember	3 135	-	-	-	-	-
Rambipuji	-	-	-	-	-	-
Tanggul	-	-	-	-	-	-
Klakah	-	-	-	-	-	-
Probolinggo	-	-	-	-	-	-
Pasuruan	-	-	-	-	-	-
Jumlah/Total	3 135	-	8 017	-	-	-

Lanjutan Tabel/Continued Table 8.1.27

Stasiun Station	No. Kereta Api/ No. Trains						
	185	186	297	298	301	302	333
(1)	(8)	(9)	(10)	(11)	(12)	(13)	(14)
Ketapang	-	305	-	-	37 398	-	-
Banyuwangi Kota	-	-	-	-	-	-	-
Rogojampi	-	-	-	-	-	-	-
Temuguruh	-	-	-	-	-	-	-
Kalistail	-	-	-	-	-	-	-
Kalibaru	-	-	-	-	-	-	-
Kalisat	-	-	-	-	-	-	-
Jember	-	-	42	-	-	-	-
Rambipuji	-	-	-	-	-	-	-
Tanggul	-	-	-	-	-	-	-
Klakah	-	-	-	-	-	-	-
Probolinggo	-	-	-	-	-	-	-
Pasuruan	-	-	-	-	-	-	-
Jumlah/Total	-	305	42	-	37 398	-	-

Lanjutan Tabel/Continued Table 8.1.27

Stasiun Station	No. Kereta Api/ No. Trains						
	334	337	338	459	460	461	462
(1)	(15)	(16)	(17)	(18)	(19)	(20)	(21)
Ketapang	27 694	-	64 024	-	45 438	-	34 913
Banyuwangi Kota	-	-	-	-	-	-	-
Rogojampi	-	-	-	-	-	-	-
Temuguruh	-	-	-	-	-	-	-
Kalistail	-	-	-	-	-	-	-
Kalibaru	-	-	-	-	-	-	-
Kalisat	-	-	-	-	-	-	-
Jember	-	-	-	36 569	-	45 995	-
Rambipuji	-	-	-	-	-	-	-
Tanggul	-	-	-	-	-	-	-
Klakah	-	-	-	-	-	-	-
Probolinggo	-	-	-	-	-	-	-
Pasuruan	-	-	-	-	-	-	-
Jumlah/Total	27 694	-	64 024	36 569	45 438	45 995	34 913

Lanjutan Tabel/*Continued Table* 8.1.27

Stasiun <i>Station</i>	No. Kereta Api/ <i>No. Trains</i>		Jumlah <i>Total</i>
	10126	10184	
(1)	(22)	(23)	(24)
Ketapang	-	-	-
Banyuwangi Kota	-	-	-
Rogojampi	-	-	-
Temuguruh	-	-	-
Kalistail	-	-	-
Kalibaru	-	-	-
Kalisat	-	-	-
Jember	-	-	-
Rambipuji	-	-	-
Tanggul	-	-	-
Klakah	-	-	-
Probolinggo	-	-	-
Pasuruan	-	-	-
Jumlah/Total	-	-	-

Sumber/*Source*: PT KAI Daerah Operasi IX Jember/ *PT KAI Operational Area IX Jember*

**8.2 KOMUNIKASI
COMMUNICATION**

Tabel 8.2.1 Jumlah Kantor Pos Pembantu Menurut Kecamatan di Kabupaten Jember, 2018 – 2021
Number of Post Offices Subsidiaries by Subdistrict in Jember Regency, 2018–2021

Kecamatan Subdistrict	2018	2019	2020	2021
(1)	(2)	(3)	(4)	(5)
Kencong	1	1	1	1
Gumukmas	1	1	1	1
Puger	1	1	1	1
Wuluhan	1	1	1	1
Ambulu	1	1	1	1
Tempurejo	1	1	1	1
Silo	1	1	1	1
Mayang	1	1	1	1
Mumbulsari	1	1	1	1
Jenggawah	1	1	1	1
Ajung	1	1	1	1
Rambipuji	1	1	1	1
Balung	1	1	1	1
Umbulsari	1	1	1	1
Semoro	1	1	1	1
Jombang	1	1	1	1
Sumberbaru	1	1	1	1
Tanggul	1	1	1	1
Bangsalsari	1	1	1	1
Panti	1	1	1	1
Sukorambi	-	-	-	-
Arjasa	1	1	1	1
Pakusari	-	-	-	-
Kalisat	1	1	1	1
Ledokombo	1	1	1	1
Sumberjambe	1	1	1	1
Sukowono	1	1	1	1
Jelbuk	1	1	1	1
Kaliwates	1	1	1	1
Sumbersari	1	1	1	1
Patrang	1	1	1	1
Kabupaten Jember	29	29	29	29

Sumber/Source: PT. Pos Indonesia (Persero) Kantor Pos III Jember/ PT. Pos Indonesia (Persero) Post Office III Jember

Tabel
Table 8.2.2

Perkembangan Banyaknya Alat Produksi Pos Menurut Jenis di Kabupaten Jember, 2018 – 2021
The Development of Number of Traffic Accident By Month and Victim/Loss in Jember Regency, 2018 – 2021

Alat Produksi POS Post Production Tools	2018	2019	2020	2021
(1)	(2)	(3)	(4)	(5)
Kantor Pos Kelas IV / <i>Post Office Class IV</i>	1	1	1	1
Kantor Pos Kelas IX – X / <i>Post Office Class IX – X</i>	36	36	34	34
Pos Keliling / <i>Moving Post</i>	-	-	-	-
Agen Pos / <i>Post Agent</i>	20	9	101	110
Rumah Pos / <i>Post House</i>	-	-	-	-
Kotak Pos / <i>Mailbox</i>	200	200	200	200
Tromol Pos / <i>Postal Box</i>	6	6	6	6
Bus Surat / <i>Letter Box</i>	-	-	-	-

Sumber/Source: PT. Pos Indonesia (Persero) Kantor Pos III Jember/ PT. Pos Indonesia (Persero) Post Office III Jember

Tabel
Table 8.2.3

Perkembangan Banyaknya Layanan Pos yang Dikirim dan Diterima Menurut Jenis Layanan di Kabupaten Jember, 2018 – 2021
The Development of Number of Post Service Sent and Received By Type of Service in Jember Regency, 2018 – 2021

Layanan POS Post Service	2018	2019	2020	2021
(1)	(2)	(3)	(4)	(5)
Pos Paket Dikirim/ Post Package Sent:				
Dalam Negeri Biasa/ Ordinary Domestic	12 221	13 212	13 911	12 375
Dalam Negeri Kilat/ Special Domestic	11 189	12 762	12 127	11 836
Luar Negeri Biasa/ Ordinary Foreign	2 151	2 012	1 935	1 877
Luar Negeri Kilat/ Special Foreign	3 325	3 202	3 025	2 873
Pos Paket Diterima/ Post Package Received :				
Dalam Negeri Biasa/ Ordinary Domestic	12 762	13 865	-	-
Dalam Negeri Kilat/ Special Domestic	23 125	24 101	22 014	20 511
Luar Negeri Biasa/ Ordinary Foreign	1 325	2 425	2 235	2 085
Luar Negeri Kilat/ Special Foreign	1 251	1 502	1 453	1 325
Surat Biasa/ Ordinary Letter :				
Dikirim/ Sent	71 254	68 021	51 338	48 755
Diterima/ Received	62 142	58 225	47 512	43 812
Pos Kilat/ Special Delivery :				
Dikirim/ Sent	7 657	9 253	8 635	8 010
Diterima/ Received	165 254	17 253	16 120	15 312
Pos Kilat Khusus/ Express Delivery :				
Dikirim/ Sent	154 214	175 213	166 511	160 352
Diterima/ Received	532 542	632 541	621 521	600 715

Sumber/Source: PT. Pos Indonesia (Persero) Kantor Pos III Jember/ PT. Pos Indonesia (Persero) Post Office III Jember

Tabel
Table 8.2.4

Perkembangan Banyaknya Surat Dalam dan Luar Negeri yang Dikirim dan Diterima di Kabupaten Jember, 2001 – 2021
The Development of Number of Domestic and Foreign Letter Sent and Received in Jember Regency, 2001 – 2021

Tahun Year	Dalam Negeri / Domestic		Luar Negeri / Foreign	
	Dikirim Sent	Diterima Received	Dikirim Sent	Diterima Received
(1)	(2)	(3)	(4)	(5)
2001	2 913 162	2 414 201	97 728	205 110
2002	2 552 814	2 600 090	25 511	22 500
2003	1 104 364	481 405	6 219	6 552
2004	699 864	276 145	4 817	5 126
2005	189 913	172 390	7 975	19 545
2006	240 177	188 660	6 467	11 818
2007	288 212	226 392	7 760	14 181
2008	336 553	351 968	9 825	17 398
2009	454 347	422 362	12 281	21 748
2010	1 313 954	824 143	145 995	15 211
2011	491 586	873 655	2 321	648
2012	551 840	983 473	4 116	10 411
2013	845 748	997 489	6 797	11 478
2014	363 149	673 021	3 178	10 373
2015	235 116	599 976	4 710	9 125
2016	305 651	767 966	5 622	9 989
2017	363 166	864 696	5 825	10 512
2018	335 258	844 542	6 387	11 251
2019	363 149	977 489	5 922	11 480
2020	341 222	943 572	5 805	10 582
2021	198 953	908 322	2 857	10 134

Sumber/Source: PT. Pos Indonesia (Persero) Kantor Pos III Jember/ PT. Pos Indonesia (Persero) Post Office III Jember

Tabel
Table 8.2.5

Perkembangan Banyaknya Paket Pos Dalam dan Luar Negeri yang Dikirim dan Diterima di Kabupaten Jember, 2001 – 2021
The Development of Number of Domestic and Foreign Post Package Sent and Received in Jember Regency, 2001 – 2021

Tahun Year	Dikirim / Sent		Diterima / Received	
	Banyaknya Number	Berat Weight (Kg)	Banyaknya Number	Berat Weight (Kg)
(1)	(2)	(3)	(4)	(5)
2001	26 334	333 656,27	27 311	561 275,00
2002	3 552	53 280,00	8 899	133 485,00
2003	6 970	275 281,00	6 349	34 110,00
2004	6 541	258 337,59	5 758	30 934,85
2005	9 955	479 565,61	8 686	50 145,75
2006	10 831	34 650,00	11 045	17 660,00
2007	12 997	41 580,00	13 254	20 592,00
2008	15 845	48 818,00	15 543	25 781,00
2009	19 806	61 023,00	19 429	32 226,00
2010	25 375	824 346,00	25 920	51 613,00
2011	913	29 660,00	3 101	6 162,00
2012	65 828	119 605,68	6 407	13 147,00
2013	74 978	121 457,00	11 074	20 474,00
2014	44 509	267 054,00	24 060	144 360,00
2015	20 353	214 975,00	28 918	173 508,00
2016	41 158	296 251,00	30 118	201 222,00
2017	43 111	351 712,00	34 251	271 251,00
2018	34 518	266 215,00	39 211	291 221,00
2019	43 111	267 054,00	30 118	173 508,00
2020	24 728	248 304,00	28 654	155 286,00
2021	13 239	225 472,00	27 135	125 147,00

Sumber/Source: PT. Pos Indonesia (Persero) Kantor Pos III Jember/ PT. Pos Indonesia (Persero) Post Office III Jember

Tabel
Table 8.2.6

**Perkembangan Banyaknya Uang Yang Dikirim dan Diterima Melalui
Wesel Pos di Kabupaten Jember, 2003 – 2021**
*The Development of Amount of Money Sent and Received Via Post Money
Order in Jember Regency, 2003 – 2021*

Tahun Year	Dikirim / Sent		Diterima / Received	
	Jumlah Amount	Nilai Value (Rp)	Jumlah Amount	Nilai Value (Rp)
(1)	(2)	(3)	(4)	(5)
2003	602 412	7 172 410 902	135 539	28 871 658 455
2004	73 087	7 308 786 783	208 133	31 220 098 674
2005	87 704	8 770 544 140	249 760	37 464 118 409
2006	18 587	4 901 278 641	49 822	26 212 004 248
2007	64 599	11 178 052 000	427 987	67 075 321 000
2008	108 362	11 953 177 630	738 677	110 861 705 368
2009	139 754	18 021 834 616	818 912	158 773 112 290
2010	23 506	22 097 098 052	223 078	226 613 144 840
2011	27 812	33 178 973 510	261 694	293 424 139 550
2012	31 459	30 149 340 150	395 504	359 165 654 400
2013	32 157	46 540 763 700	221 340	385 722 903 012
2014	32 736	52 661 878 872	197 798	324 890 101 973
2015	32 815	33 165 258 152	188 241	315 252 110 975
2016	26 551	57 689 751 099	121 727	228 134 668 316
2017	33 152	61 125 751 121	202 244	311 255 954 245
2018	98 521	33 178 973 510	224 278	226 681 744 840
2019	32 257	52 661 879 872	395 515	385 724 903 012
2020	27 099	28 345 453 908	53 870	118 252 292 911
2021	9 159	17 833 103 770	30 755	94 952 793 327

Sumber/Source: PT. Pos Indonesia (Persero) Kantor Pos III Jember/ PT. Pos Indonesia (Persero) Post Office III Jember

Tabel
Table 8.2.7

Perkembangan Banyaknya Giro / Cek Pos yang Diterima dan Dibayarkan Tahun di Kabupaten Jember, 2004 – 2021
The Development of Amount of Postal Clearing/Money Order Received and Paid in Jember Regency, 2004 – 2021

Tahun Year	Diterima / Received		Dibayar / Paid	
	Jumlah Amount	Nilai Value (Rp)	Jumlah Amount	Nilai Value (Rp)
(1)	(2)	(3)	(4)	(5)
2004	17 184	147 990 348 368	2 947	183 568 382 448
2005	20 621	177 588 418 041	3 536	220 282 058 937
2006	29 668	105 620 352 080	482 432	124 288 117 530
2007	62 173	362 224 958 352	499 463	128 675 784 346
2008	25 918	190 914 470 661	501 217	198 686 008 762
2009	31 088	177 198 880 697	503 128	199 195 537 916
2010	4 257	148 127 255 865	9 352	243 862 158 171
2011	129 141	130 796 868 401	128 003	381 133 248 077
2012	128	473 760 400	127	473 681 500
2013	650	2 014 679 500	558	1 938 267 600
2014	1 462	46 794 842 151	941	198 726 608 656
2015	1 695	53 814 068 473	1 138	240 459 196 473
2016	401	3 002 146 400	398	2 991 549 500
2017	711	2 521 225 114	501	2 121 220 500
2018	960	3 103 653 903	698	2 401 210 000
2019	385	2 425 255 144	552	2 531 258 000
2020	26 964	7 985 605 196	38 417	27 581 354 658
2021	11 081	10 530 892 775	21 865	18 700 863 955

Sumber/Source: PT. Pos Indonesia (Persero) Kantor Pos III Jember/ PT. Pos Indonesia (Persero) Post Office III Jember

Tabel
Table 8.2.8

Perkembangan Banyaknya Penjualan Benda Pos dan Materai di Kabupaten Jember, 2005 – 2021
The Development of Amount of Postal Product and Stamp Sale, 2005 – 2021

Tahun Year	Nilai Penjualan / Value of Sale	
	Benda Pos Postal Product	Materai Stamp
(1)	(2)	(3)
2005	1 184 063 340	7 638 660 000
2006	670 336 991	4 884 336 000
2007	750 222 900	6 157 469 000
2008	446 020 000	11 139 345 000
2009	397 010 000	12 359 460 000
2010	345 690 000	14 117 250 000
2011	256 495 000	14 469 000 000
2012	240 480 000	15 458 550 000
2013	237 169 125	17 707 260 000
2014	204 759 500	17 285 190 000
2015	247 758 995	20 915 079 900
2016	214 459 500	20 320 500 000
2017	237 251 000	21 225 555 000
2018	237 251 000	21 225 555 000
2019	247 788 995	20 921 679 000
2020	13 062 000	22 755 150 000
2021	13 642 000	38 088 600 000

Sumber/Source: PT. Pos Indonesia (Persero) Kantor Pos III Jember/ PT. Pos Indonesia (Persero) Post Office III Jember

Bank, Cooperative, and Price

Jumlah Jaringan Kantor Bank Umum/BPR
Akhir Tahun 2021

Kantor
Pusat

0

Kantor
Cabang

4

Kantor
Cabang
Pembantu

115

Kantor
Kas

0

Kantor
Fungsional

0

BANK



PENJELASAN TEKNIS

1. Bab ini menyajikan jumlah bank yang ada di Kabupaten Jember. Datanya mengenai jenis penghimpunan dana, Posisi kredit serta perkembangannya menurut kategori tertentu. Data perbankan yang tersaji pada bab ini merupakan data hasil pengolahan laporan bulanan yang diterima dari Bank Indonesia Jember setiap bulannya.
2. Sedangkan untuk Banyaknya koperasi dirinci menurut jenis koperasi, jenis usaha dan volume usaha koperasi.

TECHNICAL NOTES

1. *This chapter presents a number of banks in Jember Recency. The data regarding the type of fund, the credit position and progress by a particular category. Banking data presented in this chapter are the result of data processing of monthly reports received by Bank Indonesia Jember every month.*
2. *Whereas fo the number of coperation includes type of coperation, type of enterprise and enterprise volume of coperation.*

ULASAN

Perbankan

Kebutuhan akan transaksi ekonomi pada masa sekarang ini cukup tinggi sehingga banyak bank yang melakukan berbagai strategi untuk menarik minat masyarakat untuk dijadikan sebagai nasabahnya. Jumlah Kantor Pusat Bank di kabupaten Jember sebanyak 21 bank menurun dibandingkan tahun sebelumnya sedangkan jumlah kantor cabang meningkat sebanyak 43 kantor cabang di tahun 2021.

Koperasi

Koperasi sangat berperan penting ditengah masyarakat kabupaten Jember, khususnya dalam hal perekonomian. Jumlah koperasi di kabupaten bertambah 0,27persen dari tahun sebelumnya. Serta diikuti dengan meningkatnya jumlah anggota koperasi sebesar 27,83 persen dari tahun sebelumnya,

DESCRIPTION

Banking

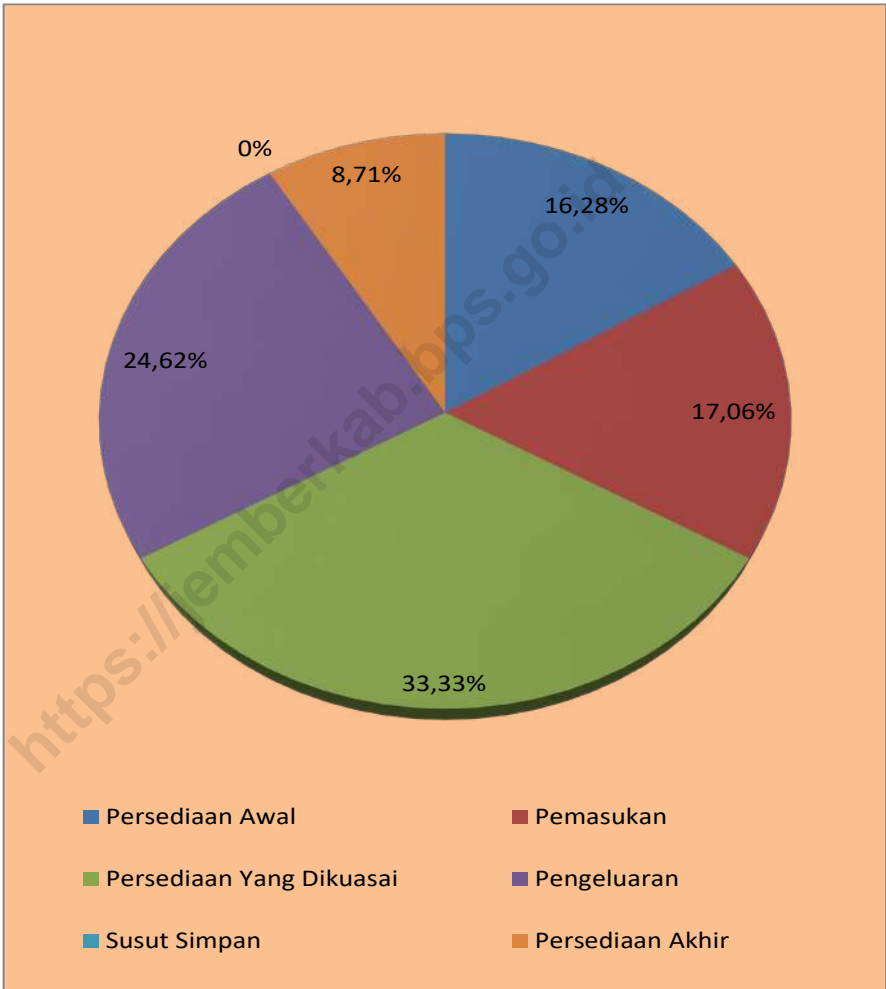
The need for economic transactions at the current high enough so that many banks are doing a variety of strategies to attract people to make the customers. The number of Bank Headquarters in Jember Regency was 21 banks decreased compared to the previous year while the number of branch offices increased by 43 branch offices in 2021.

Cooperative

Cooperatives play an important role in the community Jember regency, especially in terms of economy. The number of cooperatives in the district increased 0,27 percent from the previous year. And followed by Increase the number of cooperative members by 27,83 percent from the previous year.

Gambar 91
Figures

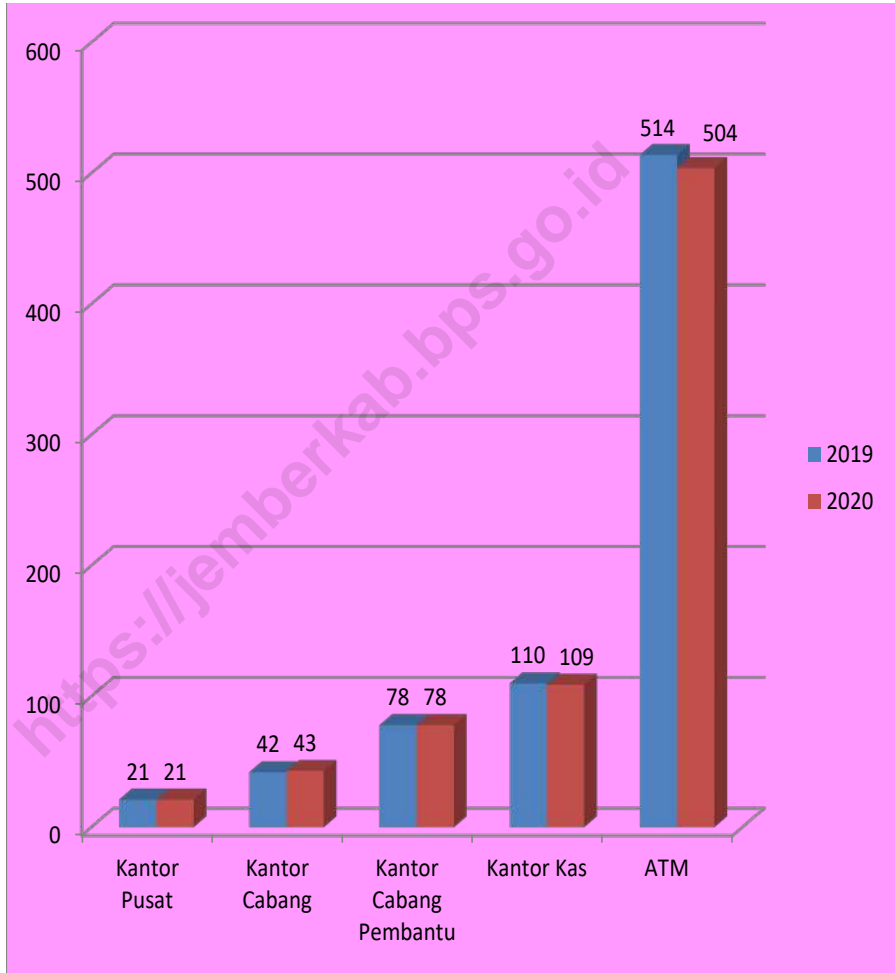
Banyaknya Persediaan dan Pengeluaran Beras (Kg) di Kabupaten Jember, 2021
The Number of Rice Stock and Expenditure (Kg) in Jember Regency of Subdistrict (%), 2021



Sumber/Source: Bulog Divisi Regional XI Kabupaten Jember / Logistic Agency Regional Division XI Regency of Jember

Gambar 92
Figures

Jumlah Jaringan Kantor Bank Umum/BPR Akhir Tahun 2019-2020
The Number of Public Bank/BPR Office Networks by The End of 2019-2020



Sumber/Source: Otoritas Jasa Keuangan Kabupaten Jember/ Financial Service Otority of Jember regency

Tabel
Table 9.1

Banyaknya Koperasi Menurut Kecamatan dan Jenis Usaha di Kabupaten Jember, 2021
Number of Cooperatives and Members by Type of Cooperative in Jember Regency, 2021

Kecamatan Subdistrict	Pertanian Agriculture	Kerajinan Handicraft	Jasa Service	Konsumsi Consumption	Serba Usaha Miscellaneous	Total Total
(1)	(2)	(3)	(4)	(5)	(6)	(7)
Kencong						
Gumukmas						
Puger						
Wuluhan						
Ambulu						
Tempurejo						
Silo						
Mayang						
Mumbulsari						
Jenggawah						
Ajung						
Rambipuji						
Balung						
Umbulsari						
Semboro						
Jombang						
Sumberbaru						
Tanggul						
Bangsalsari						
Panti						
Sukorambi						
Arjasa						
Pakusari						
Kalisat						
Ledokombo						
Sumberjambe						
Sukowono						
Jelbuk						
Kaliwates						
Sumbersari						
Patrang						
Kabupaten Jember						

Sumber/Source: Dinas Koperasi Usaha Mikro Kecil dan Menengah Kabupaten Jember/ *Micro, Small and Medium Enterprises Cooperatives Office of Jember Regency*

Tabel
Table 9.2

Banyaknya Koperasi Menurut Kecamatan dan Tingkatan di Kabupaten Jember, 2021
The Number of Cooperation By Subdistrict and Level in Jember Regency, 2021

Kecamatan <i>Subdistrict</i>	Primer <i>Primary</i>	Pusat <i>Central</i>	Gabungan <i>Joint</i>	Jumlah <i>Total</i>
(1)	(2)	(3)	(4)	(5)
Kencong				
Gumukmas				
Puger				
Wuluh				
Ambulu				
Tempurejo				
Silo				
Mayang				
Mumbulsari				
Jenggawah				
Ajung				
Rambipuji				
Balung				
Umbulsari				
Semoro				
Jombang				
Sumberbaru				
Tanggul				
Bangsalsari				
Panti				
Sukorambi				
Arjasa				
Pakusari				
Kalisat				
Ledokombo				
Sumberjambe				
Sukowono				
Jelbuk				
Kaliwates				
Sumbersari				
Patrang				
Kabupaten Jember				

Sumber/Source: Dinas Koperasi Usaha Mikro Kecil dan Menengah Kabupaten Jember/ *Micro, Small and Medium Enterprises Cooperatives Office of Jember Regency*

Tabel
Table 9.3

Banyaknya Simpanan dan Volume Usaha Koperasi Menurut Jenis Koperasi di Kabupaten Jember, 2021
The Amount of Saving and Cooperation Enterprise Volume By Type of Cooperation in Jember Regency, 2021

Jenis Koperasi <i>Type of Cooperation</i>	Primer <i>Primary</i>		Pusat <i>Central</i>	
	Simpanan	Volume Usaha	Simpanan	Volume Usaha
(1)	(2)	(3)	(4)	(5)
PRIMER				
Koperasi Unit Desa				
Koperasi Pegawai Negeri				
Koperasi Karyawan				
Koperasi Pasar				
Koperasi Angkutan Darat				
Koperasi Serba Usaha				
Koperasi Mahasiswa/KOPMA				
Koperasi Angkatan Darat				
Koperasi Kepolisian				
Koperasi Veteran				
Koperasi Pensiunan ABRI				
Kooperasi Wanita				
Koperasi Pondok Pesantren				
Koperasi Perkebunan				
Koperasi Peternakan				
Koperasi Lain-lain				
Koperasi Wredatama				
Koperasi Wisata				
Koperasi Telkom				
Koperasi Pedagang Kaki Lima				
Koperasi Profesi				
Koperasi Nelayan				
Koperasi Kehutanan				
Koperasi Simpan Pinjam				
Koperasi Pertanian				
KBPR				
Koperasi Simpan Pinjam Pembiayaan Syariah				
SEKUNDER				
Pusat Koperasi Pegawai Negeri (PKPRI)				
Pusat Koperasi Simpan Pinjam (Puskopin)				
Kabupaten Jember				

Sumber/*Source*: Dinas Koperasi Usaha Mikro Kecil dan Menengah Kabupaten Jember/ *Micro, Small and Medium Enterprises Cooperatives Office of Jember Regency*

Tabel
Table 9.4

Banyaknya Koperasi dan Anggota Menurut Jenis Koperasi di Kabupaten Jember, 2021
Number of Cooperatives and Members by Type of Cooperative in Jember Regency, 2021

Jenis Koperasi <i>Type of Cooperation</i>	Koperasi <i>Cooperation</i>	Anggota <i>Member</i>
(1)	(2)	(3)
PRIMER		
Koperasi Unit Desa		
Koperasi Pegawai Negeri		
Koperasi Karyawan		
Koperasi Pasar		
Koperasi Angkutan Darat		
Koperasi Serba Usaha		
Koperasi Mahasiswa/KOPMA		
Koperasi Angkatan Darat		
Koperasi Kepolisian		
Koperasi Veteran		
Koperasi Pensiunan ABRI		
Kooperasi Wanita		
Koperasi Pondok Pesantren		
Koperasi Perkebunan		
Koperasi Peternakan		
Koperasi Lain-lain		
Koperasi Wredatama		
Koperasi Wisata		
Koperasi Telkom		
Koperasi Pedagang Kaki Lima		
Koperasi Profesi		
Koperasi Nelayan		
Koperasi Kehutanan		
Koperasi Simpan Pinjam		
Koperasi Pertanian		
KBPR		
Koperasi Simpan Pinjam Pembiayaan Syariah		
SEKUNDER		
Pusat Koperasi Pegawai Negeri (PKPRI)		
Pusat Koperasi Simpan Pinjam (Puskopin)		
Kabupaten Jember		

Sumber/*Source*: Dinas Koperasi Usaha Mikro Kecil dan Menengah Kabupaten Jember/ *Micro, Small and Medium Enterprises Cooperatives Office of Jember Regency*

Tabel
Table 9.5

Banyaknya Koperasi dan Anggota Koperasi Berbadan Hukum Menurut Jenis Koperasi dan Jenis Permodalan (000Rp) di Kabupaten Jember, 2021
The Number of Cooperation and Member with Corporate Body By Type of Cooperation and Capital in Jember Regency, 2021

Jenis Koperasi Type of Cooperation	Koperasi/Cooperation		Banyaknya uang/ Amount (000 Rp)		
	Banyaknya Number	Anggota Member	Simpanan Saving	Volume usaha Enterprise Volume	SHU Profit
(1)	(2)	(3)	(4)	(5)	(6)
PRIMER					
Koperasi Unit Desa					
Koperasi Pegawai Negeri					
Koperasi Karyawan					
Koperasi Pasar					
Koperasi Angkutan Darat					
Koperasi Serba Usaha					
Koperasi Mahasiswa/KOPMA					
Koperasi Angkatan Darat					
Koperasi Kepolisian					
Koperasi Veteran					
Koperasi Pensiunan ABRI					
Kooperasi Wanita					
Koperasi Pondok Pesantren					
Koperasi Perkebunan					
Koperasi Peternakan					
Koperasi Lain-lain					
Koperasi Wredatama					
Koperasi Wisata					
Koperasi Telkom					
Koperasi Pedagang Kaki Lima					
Koperasi Profesi					
Koperasi Nelayan					
Koperasi Kehutanan					
Koperasi Simpan Pinjam					
Koperasi Pertanian					
KBPR					
Koperasi Simpan Pinjam Pembiayaan Syariah					
SEKUNDER					
Pusat Koperasi Pegawai Negeri (PKPRI)					
Pusat Koperasi Simpan Pinjam (Puskopin)					
Kabupaten Jember					

Sumber/Source: Dinas Koperasi Usaha Mikro Kecil dan Menengah Kabupaten Jember/ Micro, Small and Medium Enterprises Cooperatives Office of Jember Regency

Tabel
Table 9.6

Perkembangan Koperasi Menurut Uraian di Kabupaten Jember, 2018-2021
The Development of Cooperation By Description in Jember Regency, 2018-2021

Uraian Description	2018	2019	2020	2021
(1)	(2)	(3)	(4)	(5)
1 BPP KUD (Buah)	-	-	-	
2 KUD (Buah)	47	48	49	
3 Koperasi/ Cooperation (Buah)	1.821	1.826	1.894	
4 Anggota/ Member (orang)	46 197	48 413	61 889	
5 Simpanan/ Saving (000 Rp)	343 488 568	370 687 008	555 811 950	
6 Cadangan/ Reserve (000 Rp)	176 950 952	161 516 180	273 088 040	
7 Hutang/ Debt (000 Rp)	383 458 479	245 136 930	830 523 371	
8 Volume usaha/ Enterprise Volume (000 Rp)	323 812 120	463 988 110	1 143 931 099	
9 Dana usaha/ Enterprise Fund (000 Rp)	-	-	-	
10 S H U/Profit (000 Rp)	31 874 999	33 103 442	54 617 608	
11 Asset/modal/ Asset/capital (000 Rp)	727 571 865	615 823 938	1 386 335 321	
Kabupaten Jember	9 776 110	9 751 798	9 991 400	

Sumber/Source: Dinas Koperasi Usaha Mikro Kecil dan Menengah Kabupaten Jember/ Micro, Small and Medium Enterprises Cooperatives Office of Jember Regency

Tabel
Table 9.7

Jumlah Koperasi Aktif menurut Kecamatan di Kabupaten Jember, 2018-2021
Number of Active Cooperatives by Subdistrict in Jember Regency, 2018-2021

Kecamatan Subdistrict	2018	2019	2020	2021
(1)	(2)	(3)	(4)	(5)
Kencong	17	17	17	
Gumukmas	8	8	8	
Puger	13	13	13	
Wuluhan	15	16	16	
Ambulu	30	31	31	
Tempurejo	8	8	8	
Silo	10	11	11	
Mayang	9	9	9	
Mumbulsari	2	3	3	
Jenggawah	8	8	9	
Ajung	8	8	8	
Rambipuji	10	12	12	
Balung	10	10	11	
Umbulsari	24	24	26	
Sembo	10	10	11	
Jombang	4	4	5	
Sumberbaru	6	6	6	
Tanggul	8	8	8	
Bangsalsari	13	14	14	
Panti	8	8	10	
Sukorambi	12	12	12	
Arjasa	6	6	7	
Pakusari	4	4	4	
Kalisat	8	8	9	
Ledokombo	1	1	1	
Sumberjambe	7	7	7	
Sukowono	12	13	14	
Jelbuk	5	5	5	
Kaliwates	52	55	55	
Sumbersari	55	56	58	
Patrang	36	36	37	
Kabupaten Jember	419	431	445	

Sumber/Source: Dinas Koperasi Usaha Mikro Kecil dan Menengah Kabupaten Jember/ Micro, Small and Medium Enterprises Cooperatives Office of Jember Regency

BANKING, COOPERATIVE, AND PRICES

Tabel
Table 9.8

Jumlah Koperasi menurut Jenis Koperasi dan Kecamatan di Kabupaten Jember, 2021
Number of Cooperative by Kind of Cooperative and Subdistrict in Jember Regency, 2021

Kecamatan Subdistrict	Jenis Koperasi/ Kind of Cooperative					Jumlah Total
	KUD	KPRI	KOPKAR	KOPPAS	Lainnya Other	
(1)	(2)	(3)	(4)	(5)	(6)	(7)
Kencong						
Gumukmas						
Puger						
Wuluhan						
Ambulu						
Tempurejo						
Silo						
Mayang						
Mumbulsari						
Jenggawah						
Ajung						
Rambipuji						
Balung						
Umbulsari						
Semboro						
Jombang						
Sumberbaru						
Tanggul						
Bangsalsari						
Panti						
Sukorambi						
Arijasa						
Pakusari						
Kalisat						
Ledokombo						
Sumberjambe						
Sukowono						
Jelbuk						
Kaliwates						
Sumbersari						
Patrang						
Kabupaten Jember						

Sumber/Source: Dinas Koperasi Usaha Mikro Kecil dan Menengah Kabupaten Jember/ Micro, Small and Medium Enterprises Cooperatives Office of Jember Regency

Tabel
Table 9.9

Jumlah Jaringan Kantor Bank Umum/BPR Akhir Tahun 2020 - 2021
The Number of Public Bank/BPR Office Networks by The End Of 2020 - 2021

Jenis dan Kelompok Bank <i>Type and Group of Bank</i>	2020					Total	ATM
	Kantor Pusat <i>Head Office</i>	Kantor Cabang <i>Branch Office</i>	Kantor Cabang Pembantu <i>Assistant Unit Office</i>	Kantor Kas <i>Cash Office</i>			
(1)	(2)	(3)	(4)	(5)	(6)	(7)	
BPR	20	14	-	48	82	-	
Bank Pemerintah	-	4	59	45	108	312	
BPD	-	2	6	6	14	25	
Bank Umum Swasta Nasional Devisa	-	20	13	9	42	166	
Bank Umum Swasta Nasional Non Devisa	-	3	-	1	4	1	
Bank Campuran	-	-	-	-	-	-	
Kabupaten Jember	20	43	78	109	250	504	

Lanjutan Tabel/Continued Table 9.9

Jenis dan Kelompok Bank Type and Group of Bank	2021						
	Kantor Pusat Head Office	Kantor Cabang Branch Office	Kantor Cabang Pembantu Assistant Unit Office	Kantor Kas Cash Office	Kantor Fungsiona Fungcional Office	Total	ATM
(1)	(8)	(9)	(10)	(11)	(12)	(13)	(14)
BPR	18	14	0	43	-	75	0
Bank Pemerintah	0	4	115	0	0	66	277
BPD	0	2	9	0	12	23	24
Bank Umum Swasta Nasional Devisa	0	19	23	0	5	45	147
Bank Umum Swasta Nasional Non Devisa	0	2	2	0	0	4	0
Bank Campuran		1	0	0	-	1	0
Kabupaten Jember	018	42	149	43	17	214	448

Sumber/Source: Otoritas Jasa Keuangan Kabupaten Jember/ Financial Service Otority of Jember regency

Tabel
Table 9.10

Banyaknya Persediaan dan Pengeluaran Beras (Kg) Menurut Bulan dan Jenis Mutasi di Kabupaten Jember 2021
The Number of Rice Stock and Expenditure (Kg) By Month and Mutation Type in Jember Regency 2021

Bulan Month	Persediaan Awal Beginning Stock	Pemasukan Income	Persediaan yang Dikuasai Stock Owned	Pengeluaran Expenditure	Susut Simpan Loss in Storage	Persediaan Akhir Final Stock
(1)	(2)	(3)	(4)	(5)	(6)	(7)
Januari/January	29 223 369.00	16 343 163.90	45 566 532.90	17 000 013.90	-	28 566 519.00
Februari/February	28 566 519.00	3 240 828.69	31 807 347.69	6 217 654.69	-	25 589 693.00
Maret/March	25 589 693.00	5 584 685.25	31 174 378.25	3 124 464.50	-	28049913.75
April/April	28 049 913.75	5 833 889.25	33 883 803.00	2 029.00	-	33 881 774.00
Mei/May	33 881 774.00	3 553 197.87	37 434 971.87	2 305 969.75	-	35 129 002.12
Juni/June	35 129 002.12	4 657 661.00	39 786 663.12	8 209 708.87	-	31 576 954.25
Juli/July	31 576 954.25	5 069 660.00	36 646 614.25	5 509 708.40	-	31 136 905.85
Agustus/August	31 136 905.85	8 891 915.00	40 028 820.85	1 079 6795.80	-	29 232 025.05
September/September	29 232 025.05	3 568 684.50	32 800 709.55	5 920 970.00	-	26 879 739.55
Oktober/October	26 879 739.55	6 809 441.00	33 689 180.55	4 855 476.30	-	28 833 704.25
November/November	28 833 704.25	3 685 500.00	32 519 204.25	4 037 040.00	-	28 482 164.25
Desember/December	28 482 164.25	3 568 958.57	32 051 122.82	14 206 272.82	-	1 784 4850.00
Jumlah/ Total	29 223 369.00	70 807 585.03	427 389 349.10	82 186 104.03	-	17 844 850.00

Sumber/Source: Bulog Divisi Regional XI Kabupaten Jember / Logistic Agency Regional Division XI Regency of Jember

Tabel
Table 9.11

Indeks Harga Konsumen per Bulan menurut Kelompok Pengeluaran (2018=100) di Kabupaten Jember, 2021
Consumer Price Index per Month by Expenditure Group (2018=100) in Jember Regency, 2021

Bulan Month	Makanan, Minuman dan Tembakau Food, Beverages and Tobacco	Pakaian dan Alas Kaki Clothing and Footwear	Perumahan, Air, Listrik, dan Bahan Bakar Rumah Tangga Housing, Water, Electricity, and Household Fuels
(1)	(2)	(3)	(4)
Januari/January	106.52	106.95	104.29
Februari/February	107.06	106.94	104.34
Maret/March	108.84	106.94	104.34
April/April	108.97	106.89	104.32
Mei/May	108.27	107.08	104.90
Juni/June	107.79	107.08	104.82
Juli/July	107.64	107.08	104.83
Agustus/August	108.09	107.15	104.85
September/September	107.53	107.21	104.95
Oktober/October	107.59	107.26	104.95
November/November	107.90	107.27	105.50
Desember/December	110.22	107.90	105.66
2021	110.22	107.90	105.66

Lanjutan Tabel/*Continued Table* 9.11

Bulan <i>Month</i>	Perlengkapan, Peralatan, dan Pemeliharaan Rutin Rumah Tangga <i>Furnishing, Household Equipment and Routine Household Maintenance</i>	Kesehatan <i>Health</i>	Transportasi <i>Transport</i>
(1)	(5)	(6)	(7)
Januari/ <i>January</i>	108.00	107.00	103.15
Februari/ <i>February</i>	108.46	107.00	103.17
Maret/ <i>March</i>	108.96	107.00	102.90
April/ <i>April</i>	109.33	107.00	102.91
Mei/ <i>May</i>	109.29	107.32	103.88
Juni/ <i>June</i>	110.06	107.32	103.48
Juli/ <i>July</i>	109.89	107.32	103.55
Agustus/ <i>August</i>	109.94	107.32	103.70
September/ <i>September</i>	110.20	107.32	103.87
Oktober/ <i>October</i>	110.80	107.32	103.92
November/ <i>November</i>	111.10	110.72	104.08
Desember/ <i>December</i>	111.51	111.24	104.83
2021	111.51	111.24	104.83

Lanjutan Tabel/*Continued Table* 9.11

Bulan Month	Informasi, Komunikasi, dan Jasa Keuangan Information, Communication and Financial Services	Rekreasi, Olahraga, dan Budaya Recreation, Sport, and Culture	Pendidikan Education
(1)	(8)	(9)	(10)
Januari/January	98.44	97.46	111.07
Februari/February	98.44	97.27	111.07
Maret/March	98.44	97.27	111.07
April/April	98.44	97.35	111.07
Mei/May	98.44	97.57	111.07
Juni/June	97.72	97.60	111.07
Juli/July	97.73	97.91	111.07
Agustus/August	97.73	97.92	108.54
September/September	97.73	97.91	108.54
Oktober/October	97.73	97.91	108.54
November/November	97.93	97.91	108.54
Desember/December	97.60	97.91	108.54
2021	97.60	97.91	108.54

Lanjutan Tabel/*Continued Table* 9.11

Bulan Month	Penyediaan Makanan dan Minuman/Restoran Food and Beverage Services/Restaurant	Perawatan Pribadi dan Jasa Lainnya Personal Care and Other Services	Umum General
(1)	(11)	(12)	(13)
Januari/January	109.05	109.89	105.75
Februari/February	109.05	109.04	105.88
Maret/March	109.11	108.69	106.36
April/April	109.11	109.06	106.45
Mei/May	109.11	110.45	106.57
Juni/June	109.15	111.31	106.46
Juli/July	109.15	111.19	106.41
Agustus/August	109.76	111.07	106.45
September/September	109.76	111.08	106.35
Oktober/October	109.76	110.66	106.39
November/November	109.88	111.00	106.72
Desember/December	109.90	112.33	107.69
2021	109.90	112.33	107.69

Sumber/Source: BPS, Survei Harga Konsumen/BPS-Statistics Indonesia, Consumer Price Survey

Tabel
Table 9.12

Laju Inflasi Bulanan menurut Kelompok Pengeluaran (2018=100) di Kabupaten Jember, 2021
Monthly Inflation Rate by Expenditure Group (2018=100) in Jember Regency, 2021

Bulan Month	Makanan, Minuman dan Tembakau Food, Beverages and Tobacco	Pakaian dan Alas Kaki Clothing and Footwear	Perumahan, Air, Listrik, dan Bahan Bakar Rumah Tangga Housing, Water, Electricity, and Household Fuels
(1)	(2)	(3)	(4)
Januari/January	0.19	0.33	0.39
Februari/February	0.51	-0.01	0.05
Maret/March	1.66	0.00	0.00
April/April	0.12	-0.05	-0.02
Mei/May	-0.64	0.18	0.35
Juni/June	-0.44	0.00	0.12
Juli/July	-0.14	0.00	0.01
Agustus/August	0.42	0.07	0.02
September/September	-0.52	0.06	0.10
Oktober/October	0.06	0.05	0.00
November/November	0.29	0.01	0.52
Desember/December	2.15	0.59	0.15
2021	2.15	0.59	0.15

Lanjutan Tabel/*Continued Table* 9.12

Bulan Month	Perlengkapan, Peralatan, dan Pemeliharaan Rutin Rumah Tangga <i>Furnishing, Household Equipment and Routine Household Maintenance</i>	Kesehatan Health	Transportasi Transport
(1)	(5)	(6)	(7)
Januari/ <i>January</i>	0.50	0.40	0.51
Februari/ <i>February</i>	0.43	0.00	0.02
Maret/ <i>March</i>	0.46	0.00	-0.26
April/ <i>April</i>	0.34	0.00	0.01
Mei/ <i>May</i>	-0.04	0.30	0.94
Juni/ <i>June</i>	0.70	0.00	-0.39
Juli/ <i>July</i>	-0.15	0.00	0.07
Agustus/ <i>August</i>	0.05	0.00	0.14
September/ <i>September</i>	0.24	0.00	0.16
Oktober/ <i>October</i>	0.54	0.00	0.05
November/ <i>November</i>	0.27	3.17	0.15
Desember/ <i>December</i>	0.37	0.47	0.72
2021	0.37	0.47	0.72

Lanjutan Tabel/*Continued Table* 9.12

Bulan Month	Informasi, Komunikasi, dan Jasa Keuangan Information, Communication and Financial Services	Rekreasi, Olahraga, dan Budaya Recreation, Sport, and Culture	Pendidikan Education
(1)	(8)	(9)	(10)
Januari/January	0.00	-0.01	0.00
Februari/February	0.00	-0.19	0.00
Maret/March	0.00	0.00	0.00
April/April	0.00	0.08	0.00
Mei/May	0.00	0.23	0.00
Juni/June	-0.73	0.03	0.00
Juli/July	0.01	0.32	0.00
Agustus/August	0.00	0.01	-2.28
September/September	0.00	-0.01	0.00
Oktober/October	0.00	0.00	0.00
November/November	0.00	0.00	0.00
Desember/December	-0.13	0.00	0.00
2020	-0.13	0.00	0.00

Lanjutan Tabel/Continued Table 9.12

Bulan Month	Penyediaan Makanan dan Minuman/Restoran Food and Beverage Services/Restaurant	Perawatan Pribadi dan Jasa Lainnya Personal Care and Other Services	Umum General
(1)	(11)	(12)	(13)
Januari/January	0.13	-0.01	0.25
Februari/February	0.00	-0.77	0.12
Maret/March	0.06	-0.32	0.45
April/April	0.00	0.34	0.08
Mei/May	0.00	1.27	0.11
Juni/June	0.04	0.78	-0.10
Juli/July	0.00	-0.11	-0.05
Agustus/August	0.56	-0.11	0.04
September/September	0.00	0.01	-0.09
Oktober/October	0.00	-0.38	0.04
November/November	0.11	0.31	0.31
Desember/December	0.02	1.20	0.91
2021	0.02	1.20	0.91

Sumber/Source: BPS, Survei Harga Konsumen/BPS-Statistics Indonesia, Consumer Price Survey

Tabel
Table 9.13

Posisi Dana Simpanan Rupiah dan Valuta Asing Bank Umum Menurut Bulan dan Jenis Valuta/ Simpanan di Kabupaten Jember (Juta Rp), 2006 - 2021
The Position of Rupiah and Foreign Currency Fund of General Bank By Month and Fund Type in Jember Regency (Million Rp), 2006 - 2021

Tahun Year	Posisi Penghimpun Dana / Fund Position			Jumlah
	Giro / Clearing	Deposito/ Deposito	Tabungan/ Saving	Total
(1)	(2)	(3)	(4)	(5)
2006	397 193	1 038 604	1 483 178	2 918 975
2007	453 036	823 661	1 796 130	3 072 827
2008	523 123	1 267 921	2 156 400	3 947 444
2009	555 076	1 236 157	2 527 292	4 318 525
2010	672 179	1 376 180	2 991 382	5 039 741
2011	660 517	1 581 330	3 500 718	5 742 564
2012	1 045 832	1 704 376	4 604 304	7 354 512
2013	975 454	1 961 377	5 118 277	8 055 107
2014	1 140 289	2 406 002	5 745 061	9 291 351
2015	1 386 805	2 566 888	6 229 285	10 182 978
2016	1 432 806	2 761 621	6 936 422	11 130 850
2017	1 290 538	3 009 184	7 601 592	11 901 314
2018	1 469 310	3 360 305	8 495 327	13 324 942
2019	1 833 095	3 404 705	9 434 851	14 672 651
2020	1 948 260	3 942 628	9 903 952	15 794 840
2021	2 103 945	3 868 835	10 436 814	16 409 593

Sumber/Source: Bank Indonesia Jember

Tabel
Table 9.14

Posisi Kredit Perbankan dan Valuta Asing Bank Umum Menurut Jenis Penggunaan di Kabupaten Jember (Juta Rp), 2006 - 2021
The Position of Financial and Foreign Currency Credit of General Bank By Type of Usage in Jember Regency (Million Rp), 2006 - 2021

Tahun Year	Posisi Penghimpun Dana / Fund Position			Jumlah
	Giro / Clearing	Deposito/ Deposito	Tabungan/ Saving	Total
(1)	(2)	(3)	(4)	(5)
2006	1 284 785	212 493	824 508	2 321 786
2007	1 536 619	248 519	1 092 344	2 877 482
2008	2 111 857	224 484	1 419 829	3 756 170
2009	2 367 170	323 817	1 679 540	4 370 527
2010	2 648 164	483 274	2 231 717	5 363 155
2011	3 306 463	598 411	2 417 258	6 322 132
2012	3 924 721	817 681	3 829 127	8 571 529
2013	4 648 045	920 799	4 488 771	10 057 615
2014	5 061 985	891 696	4 884 760	10 838 441
2015	5 062 546	988 758	5 038 205	11 089 508
2016	5.024.664	1.582.872	5.803.260	12.410.796
2017	5.541.882	1.582.474	6.544.983	13.669.339
2018	6 292 319	1 681 850	6 925 967	14 900 135
2019	7 038 879	2 265 123	7 298 571	16 602 573
2020	6 643 962	2 280 417	7 272 263	16 196 643
2021	8 127 786	2 236 087	7 561 336	17 925 209

Sumber/Source: Bank Indonesia Jember

Tabel
Table 9.14

**Posisi Kredit Rupiah dan Valuta Asing Bank Umum Menurut Sektor
Ekonomi di Kabupaten Jember (Juta Rp), 2006 - 2021**
*The Position of Rupiah and Foreign Currency Credit of General Bank By
Economic Sector in Jember Regency (Million Rp), 2006 - 2021*

Tahun Year	Sektor Ekonomi Economic Sector				
	Pertanian	Pertambangan	Perindustrian	Listrik, Gas, Air	Konstruksi
	<i>Agriculture</i>	<i>Mining</i>	<i>Industry</i>	<i>Electricity, Gas, Water</i>	<i>Construction</i>
(1)	(2)	(3)	(4)	(5)	(6)
2006	123 260	436	181 214	102	34 115
2007	116 266	662	210 362	677	48 202
2008	196 951	495	310 106	544	112 555
2009	235 778	832	394 829	6 690	145 329
2010	222 994	620	466 115	3 966	154 832
2011	232 929	1 458	512 654	2 278	192 201
2012	464 467	2 200	535 480	3 833	204 575
2013	608 278	1 637	578 321	5 860	251 376
2014	640 759	1 112	577 873	6 860	371 304
2015	625 453	890	737 219	12 309	427 481
2016	660.164	1.502	1.223.108	8.004	348.979
2017	795.122	2.091	1.105.243	6.157	451.893
2018	956 934	3 567	1 306 695	7 103	424 872
2019	1 248 894	4 107	1 565 298	6 876	509 621
2020	1 257 803	3 789	1 476 860	6 193	409 178
2021	2 506 070	19 028	1 173 626	4 123	368 715

Sumber/Source: Bank Indonesia Jember

Lanjutan Tabel/*Continued Table* 9.14

Tahun Year	Sektor Ekonomi Economic Sector				
	Perdagangan, hotel dan Restoran	Pengangkutan, Pergudangan, dan Komunikasi	Jasa Dunia Usaha	Jasa Dunia Kemasyarakatan	Lain-lain
	<i>Trade, hotel, and restaurant</i>	<i>Transportation, warehousing, and communication</i>	<i>Enterprise Service</i>	<i>Sociocommunity Service</i>	<i>Others</i>
(1)	(7)	(8)	(9)	(10)	(11)
2006	873 562	24 032	166 468	88 464	830 133
2007	1 118 158	22 555	156 551	101 668	1 102 381
2008	1 372 220	11 762	214 959	105 302	1 431 276
2009	1 550 512	16 345	203 333	121 287	1 695 592
2010	1 616 402	20 385	212 949	185 838	2 479 054
2011	2 057 296	29 219	237 906	170 249	2 885 942
2012	2 665 999	34 414	445 287	-	4 215 273
2013	3 374 212	48 994	494 212	-	4 694 726
2014	3 547 887	53 565	370 142	370 393	4 898 489
2015	3 398 953	57 542	333 319	-	5 496 342
2016	3.783.488	62.385	276.401	-	6.046.765
2017	4.115.703	65.563	245.888	239396	6.642.284
2018	4 421 463	81 841	278 167	285 583	7 113 304
2019	5 117 128	109 186	284 936	309 761	7 446 766
2020	4 921 321	110 733	283 425	299 946	7 427 393
2021	5 412 267	146 129	251 772	327 854	7 715 625

Sumber/*Source*: Bank Indonesia Jember

Tabel
Table 9.15

**Perkembangan Perbankan Menurut Jenis dan Kelompok Bank (Juta Rp),
2013 - 2021**
**The Development of Banking By Type and Group of Bank (Million Rp), 2013
- 2021**

Jenis Koperasi Type of Cooperation	2013	2014	2015	2016	2017
(1)	(2)	(3)	(4)	(5)	(6)
GIRO/ CLEARING	975 454	1 140 289	1 511 777	1 432 806	1 290 538
1. Bank Pemerintah/ <i>Public Bank</i>					
a. Nasabah / <i>Customer</i>	3 849	3 865	3 885	4 927	5 565
b. Nominal / <i>Nominal (Juta/Million)</i>	614 762	760 289	1 069 023	1 053 426	924 764
2. Bank Swasta / <i>Private Bank</i>					
a. Nasabah / <i>Customer</i>	3 676	3 503	2 874	2 806	2 979
b. Nominal / <i>Nominal (Juta/Million)</i>	360 693	380 000	442 753	379 380	365 774
3. BPR / <i>People Crediting Bank</i>					
a. Nasabah / <i>Customer</i>	-	-	-	-	-
b. Nominal / <i>Nominal (Juta/Million)</i>	-	-	-	-	-
TABUNGAN / SAVING	5 206 159	5 832 947	5 062 691	6 936 422	7 601 592
1. Bank Pemerintah/ <i>Public Bank</i>					
a. Nasabah / <i>Customer</i>	776 178	918 990	898 370	1 199 150	1 696 546
b. Nominal / <i>Nominal (Juta/Million)</i>	2 893 968	3 172 589	2 842 014	4 128 114	4 573 238
2. Bank Swasta / <i>Private Bank</i>					
a. Nasabah / <i>Customer</i>	314 549	318 960	237 740	358 942	421 215
b. Nominal / <i>Nominal (Juta/Million)</i>	2 231 255	2 573 621	2 220 677	2 808 308	3 028 354
3. BPR / <i>People Crediting Bank</i>					
a. Nasabah / <i>Customer</i>	75 356	65 301	66 537	64 478	65 546
b. Nominal / <i>Nominal (Juta/Million)</i>	80 936	86 737	93 646	101 385	119 751
TABUNGAN / SAVING	2 220 309	2 689 004	2 273 322	2 761 621	3 009 184
1. Bank Pemerintah/ <i>Public Bank</i>					
a. Nasabah / <i>Customer</i>	6 947	7 827	8 130	8 627	8 932
b. Nominal / <i>Nominal (Juta/Million)</i>	794 869	1 029 291	1 003 401	1 150 699	1 378 944
2. Bank Swasta / <i>Private Bank</i>					
a. Nasabah / <i>Customer</i>	6 545	6 472	6 050	6 774	6 683
b. Nominal / <i>Nominal (Juta/Million)</i>	1 167 096	1 376 711	1 269 920	1 610 922	1 630 239
3. BPR / <i>People Crediting Bank</i>					
a. Nasabah / <i>Customer</i>	3 024	3 158	3 416	3 317	3 170
b. Nominal / <i>Nominal (Juta/Million)</i>	258 343	283 002	307	310 777	286 315

Lanjutan Tabel/Continued Table 9.15

Jenis Koperasi Type of Cooperation	2018	2019	2020	2021
(1)	(7)	(8)	(9)	(10)
GIRO / CLEARING	1 469 299	1 833 160	1 948 260	2 103 945
1. Bank Pemerintah / Public Bank				
a. Nasabah / Customer	6 094	6 817	10 774	10 794
b. Nominal / Nominal (Juta/Million)	1 019 403	1 350 547	1 437 947	1 488 421
2. Bank Swasta / Private Bank				
a. Nasabah / Customer	3 018	3 200	3 298	3 859
b. Nominal / Nominal (Juta/Million)	449 897	482 612	510 313	615 524
3. BPR / People Crediting Bank				
a. Nasabah / Customer	-	-	-	-
b. Nominal / Nominal (Juta/Million)	-	-	-	-
TABUNGAN / SAVING	8 498 506	9 438 298	9 906 621	10 438 881
1. Bank Pemerintah / Public Bank				
a. Nasabah / Customer	2 126 708	2 379 138	3 215 584	3 390 830
b. Nominal / Nominal (Juta/Million)	5 079 941	5 560 973	5 849 811	5 989 570
2. Bank Swasta / Private Bank				
a. Nasabah / Customer	440 431	415 961	455 430	465 091
b. Nominal / Nominal (Juta/Million)	3 418 565	3 877 325	4 056 810	4 449 311
3. BPR / People Crediting Bank				
a. Nasabah / Customer	65 927	-	-	-
b. Nominal / Nominal (Juta/Million)	135	-	-	-
TABUNGAN / SAVING	3 360 331	3 404 706	3 942 628	3 868 838
1. Bank Pemerintah / Public Bank				
a. Nasabah / Customer	9 404	9 919	10 077	9 806
b. Nominal / Nominal (Juta/Million)	1 586 379	1 394 156	1 540 033	1 723 596
2. Bank Swasta / Private Bank				
a. Nasabah / Customer	7 183	8 157	8 844	8 444
b. Nominal / Nominal (Juta/Million)	1 773 952	2 010 550	2 402 595	2 145 242
3. BPR / People Crediting Bank				
a. Nasabah / Customer	3 300	-	-	-
b. Nominal / Nominal (Juta/Million)	351	-	-	-

Sumber/Source: Bank Indonesia Jember

2021

Pengeluaran Penduduk

10

Population Expenditure

Makanan



Non Makanan



53,15%

Persentase Pengeluaran
Perkapita Sebulan dalam
Sebulan Thn. 2021

46,85%

Rp 497.731

Rata-rata Pengeluaran
Perkapita Sebulan dalam
Sebulan Thn. 2021

Rp 438.756

PENJELASAN TEKNIS

Pengeluaran rata-rata per kapita adalah biaya yang dikeluarkan untuk konsumsi semua anggota rumah tangga selama sebulan baik yang berasal dari pembelian, pemberian maupun produksi sendiri dibagi dengan banyaknya anggota rumah tangga dalam rumah tangga tersebut.

TECHNICAL NOTES

Per capita Average Expenditure is the cost spent for all household members consumption during the month, whether from purchasing, giving or own production, divided by the number of household members in the household.

<https://jemberkab.bps.go.id>

ULASAN

Dari hasil Survei Sosial Ekonomi Nasional (SUSENAS) dapat diperoleh pengeluaran rata-rata perkapita sebulan suatu wilayah baik pengeluaran untuk makanan maupun non makanan.

Pengeluaran rata-rata perkapita per bulan di Kabupaten Jember tahun 2021 sebesar 936,487,00 rupiah, dengan komposisi pengeluaran kelompok makanan sebesar 53,15 persen dan kelompok bukan makanan sebanyak 46,85 persen. Distribusi pengeluaran rata-rata perkapita sebulan menurut kelompok bukan makanan di Kabupaten Jember tahun 2021 terbanyak pada kelompok perumahan, bahan bakar, penerangan, dan air sekitar 21,73 persen, diikuti kelompok barang dan jasa sekitar 11,57 persen.

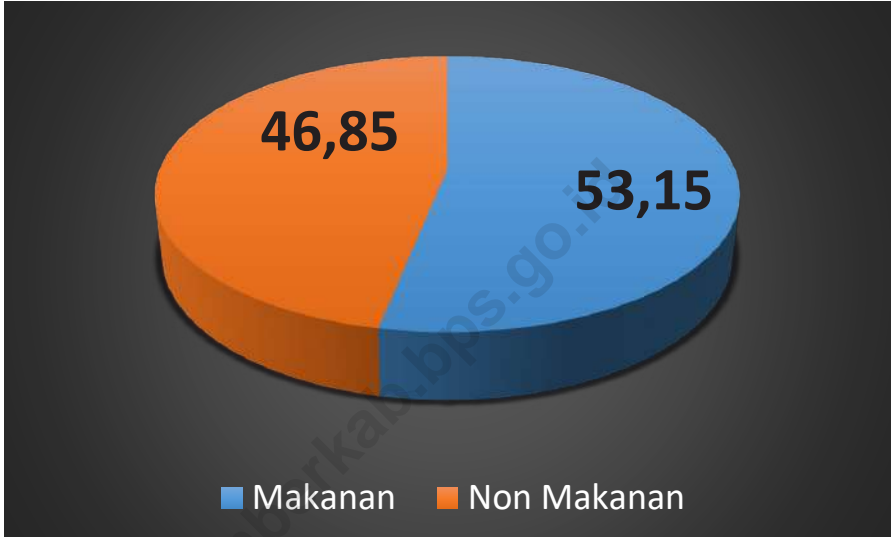
DESCRIPTION

Based on National Social Economic Survey, we can get average monthly percapita expenditure for a region, which consist of two groups of commodity, food and non food commodity.

Average expenditure per capita per month in Jember Regency in 2021 was 936,487,00 rupiah, with 53,15 percents for food and 46,85 percents for non food. The most distribution of average expenditure per capita per month by non food groups was on housing and household facility in Jember Regency in 2021 about 21,73 percents followed by goods and services about 11,57 percents.

Gambar 10.1
Figures

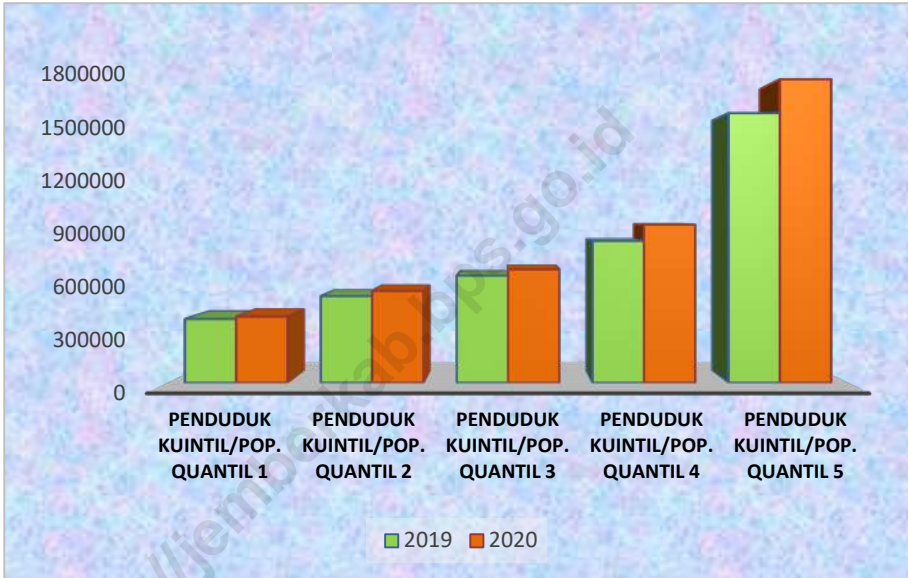
Persentase Pengeluaran per Kapita Sebulan Menurut Kelompok Komoditas di Kabupaten Jember, 2021
Percentage of Monthly Expenditure per Capita by Commodity Group in Jember Regency, 2021



Sumber/Source : BPS, Survei Sosial Ekonomi Nasional (Susenas) Maret/BPS-Statistics Indonesia, National Socio Economic Survey March

Gambar 10.2
Figures

Rata-rata Pengeluaran Penduduk Menurut Tingkat Kesejahteraan Per Kapita Sebulan di Kabupaten Jember, 2019 dan 2020
Average Population Expenditures According to the Percapita Welfare Level of a Month in Jember Regency, 2019 and 2020



Sumber/Source : BPS, Survei Sosial Ekonomi Nasional (Susenas) Maret/BPS-Statistics Indonesia, National Socio Economic Survey March

Tabel
Table 10.1

**Rata-rata Pengeluaran per Kapita Sebulan Menurut
Kelompok Komoditas (rupiah) di Kabupaten Jember, 2020
dan 2021**
*Monthly Average Expenditure per Capita by Commodity
Group (rupiahs) in Jember Regency, 2020 and 2021*

Kelompok Komoditas/Commodity Group	2020	2021
(1)	(2)	(3)
Makanan/Food		
Padi-padian/Cereals	70 547	72 469
Umbi-umbian/Tubers	4 214	5 333
Ikan/udang/cumi/kerang/Fish/shrimp/common squid/shells	28 871	28 564
Daging/Meat	15 981	21 633
Telur dan susu/Eggs and milk	24 474	22 738
Sayur-sayuran/Vegetables	35 301	46 599
Kacang-kacangan/Legumes	15 318	18 265
Buah-buahan/Fruits	24 886	20 102
Minyak dan kelapa/Oil and coconut	14 026	17 076
Bahan minuman/Beverage stuffs	16 635	17 266
Bumbu-bumbuan/Spices	9 590	11 695
Konsumsi lainnya/Miscellaneous food items	10 935	10 567
Makanan dan minuman jadi/Prepared food and beverages	154 138	150 727
Rokok/Cigarettes	57 884	54 696
Jumlah makanan/Total food	482 799	497 731
Bukan makanan/Non-food		
Perumahan dan fasilitas rumah tangga/Housing and household facilities	179 636	203 499
Aneka Barang dan jasa/Goods and services	105 868	108 305
Pakaian, alas kaki, dan tutup kepala/Clothing, footwear, and headgear	26 845	27 208
Barang tahan lama/Durable goods	46 603	60 891
Pajak, pungutan, dan asuransi/Taxes and insurance	23 643	30 006
Keperluan pesta dan upacara/kenduri/Parties and ceremonies	10 568	8 848
Jumlah bukan makanan/Total non-food	393 163	438 756
Jumlah/Total	875 962	936 487

Sumber/Source : BPS, Survei Sosial Ekonomi Nasional (Susenas) Maret/BPS-Statistics Indonesia, National Socio Economic Survey March

Tabel
Table 10.2**Persentase Pengeluaran per Kapita Sebulan Menurut
Kelompok Komoditas di Kabupaten/ Jember, 2020 dan
2021**
*Percentage of Monthly Expenditure per Capita by
Commodity Group in Jember Regency, 2020 and 2021*

Kelompok Komoditas/Commodity Group	2020	2021
(1)	(2)	(3)
Makanan/Food		
Padi-padian/Cereals	8,05	7,74
Umbi-umbian/Tubers	0,48	0,57
Ikan/udang/cumi/kerang/Fish/shrimp/common squid/shells	3,30	3,05
Daging/Meat	1,82	2,31
Telur dan susu/Eggs and milk	2,79	2,43
Sayur-sayuran/Vegetables	4,03	4,98
Kacang-kacangan/Legumes	1,75	1,95
Buah-buahan/Fruits	2,84	2,15
Minyak dan kelapa/Oil and coconut	1,60	1,82
Bahan minuman/Beverage stuffs	1,90	1,84
Bumbu-bumbuan/Spices	1,09	1,25
Konsumsi lainnya/Miscellaneous food items	1,25	1,13
Makanan dan minuman jadi/Prepared food and beverages	17,60	16,09
Rokok/Cigarettes	6,61	5,84
Jumlah makanan/Total food	55,12	53,15
Bukan makanan/Non-food		
Perumahan dan fasilitas rumah tangga/Housing and household facilities	20,51	21,73
Aneka Barang dan jasa/Goods and services	12,09	11,57
Pakaian, alas kaki, dan tutup kepala/Clothing, footwear, and headgear	3,06	2,91
Barang tahan lama/Durable goods	5,32	6,50
Pajak, pungutan, dan asuransi/Taxes and insurance	2,70	3,20
Keperluan pesta dan upacara/kenduri/Parties and ceremonies	1,21	0,94
Jumlah bukan makanan/Total non-food	44,88	46,85
Jumlah/Total	100,00	100,00

Sumber/Source : BPS, Survei Sosial Ekonomi Nasional (Susenas) Maret/BPS-Statistics Indonesia, National Socio Economic Survey March

Tabel
Table 10.3

Rata-rata Pengeluaran Penduduk Menurut Tingkat Kesejahteraan Per Kapita Sebulan di Kabupaten Jember, 2020 dan 2021
Average Population Expenditures According to the Percapita Welfare Level of a Month in Jember Regency, 2020 and 2021

Kuintil Pengeluaran Perkapita Sebulan (Rupiah) <i>Monthly Expenditure Quantil Percapita (Rp)</i>	2020	2021
(1)	(2)	(3)
Penduduk Kuintil/Pop. Quantil 1	395 417	489 488
Penduduk Kuintil/Pop. Quantil 2	548 937	631 893
Penduduk Kuintil/Pop. Quantil 3	676 956	828 915
Penduduk Kuintil/Pop. Quantil 4	944 415	1 205 839
Penduduk Kuintil/Pop. Quantil 5	1 812 912	8 944 749
Rata-rata/Average	875 962	2 420 177

Sumber/Source : BPS, Survei Sosial Ekonomi Nasional (Susenas) Maret/BPS-Statistics Indonesia, National Socio Economic Survey March

Tabel 10.4 Rata-rata Kalori Perkapita Sehari di Kabupaten Jember Menurut Kuartil pengeluaran, 2020 dan 2021
Table 10.4 *Average Calories per capita per day in Jember Regency by Expenditure Quartile, 2020 and 2021*

Kuintil Pengeluaran Perkapita Sebulan (Rupiah) <i>Monthly Expenditure Quantil Percapita (Rp)</i>	2020	2021
(1)	(2)	(3)
Penduduk Kuintil/Pop. Quantil 1	1 750.09	1 719.00
Penduduk Kuintil/Pop. Quantil 2	2 064.30	2 024.00
Penduduk Kuintil/Pop. Quantil 3	2 292.09	2 324.00
Penduduk Kuintil/Pop. Quantil 4	2 390.22	2 705.00
Penduduk Kuintil/Pop. Quantil 5	2 630.76	4 495.00
Rata-rata/Average	2 225.63	2 653.00

Sumber/Source : BPS, Survei Sosial Ekonomi Nasional (Susenas) Maret/BPS-Statistics Indonesia, National Socio Economic Survey March

Trade

Banyaknya Sarana Perdagangan di Kab. Jember



Pasar

31 Unit Pasar**



Toko

1766 Unit Toko**



Kios

6890 Unit Kios**



Los Pasar

3986 Unit Los Pasar**



Warung

1367 Unit Warung**

Catatan/Note : Data yang tersedia hanya tahun 2020

* Data Pasar yang tersedia hanya pasar rakyat saja

** Data Toko, Kios, Los Pasar dan Warung yang tersedia masih angka sementara karena belum semua terdata oleh Dinas Pasar

Sumber/Source : Dinas Pasar Kabupaten Jember / Market Office of Jember Regency

PENJELASAN TEKNIS

1. Pasar adalah salah satu dari berbagai sistem, institusi, prosedur, hubungan social dan infrastruktur di mana usaha menjual barang, jasa dan tenaga kerja untuk orang-orang dengan imbalan uang. Barang dan jasa yang dijual menggunakan alat pembayaran yang sah seperti uang fiat. Kegiatan ini merupakan bagian dari perekonomian.
2. Toko atau kedai adalah sebuah tempat tertutup yang di dalamnya terjadi kegiatan perdagangan dengan jenis benda atau barang yang khusus, misalnya toko buku, toko buah, dan sebagainya. Secara fungsi ekonomi, istilah "toko" sesungguhnya hampir sama dengan "kedai" atau "warung". Akan tetapi pada perkembangan istilah, kedai dan warung cenderung bersifat tradisional dan sederhana, dan warung umumnya dikaitkan dengan tempat penjualan makanan dan minuman. Secara bangunan fisik, toko lebih terkesan mewah dan modern dalam arsitektur bangunannya dari pada warung. Toko juga lebih modern dalam hal barang-barang yang dijual dan proses transaksinya.
3. Ritel adalah kegiatan pemasaran produk dengan cara eceran.

TECHNICAL NOTES

1. *Market is one of many systems, institutions, procedures, social relations and infrastructure where businesses sell goods, services and employment for people in exchange for money. Goods and services sold using legal tender as fiat money. This activity is part of the economy.*
2. *tore or shop is a place that is closed occurs with this type of trading activity benda atau special item, such as bookstores, fruit, and so on. In the economy, the term "store" is very similar to the real "store" or "shop". But in terms of development, and coffee shops tend to be traditional and simple, and the coffee is generally associated with the sale of food and drinks. By building physical store more impressed luxury and modern in its architecture daripada warung. Stores are also more modern in terms of goods sold and the transaction process.*
3. *Retail is a product marketing activities by retail*

- | | |
|--|--|
| <p>4. Grosir adalah kegiatan distribusi produk secara partai besar.</p> | <p>4. <i>Wholesale activity is the distribution of products for large parties.</i></p> |
| <p>5. Perusahaan Umum Badan Urusan Logistik atau disingkat Perum Bulog adalah sebuah lembaga pangan di Indonesia yang mengurus tataniaga beras. Bulog dibentuk pada tanggal 10 Mei 1967 berdasarkan Keputusan Presidium Kabinet Nomor 114/ Kep/1967. Sejak tahun 2003, status Bulog menjadi BUMN</p> | <p>5. <i>Public Enterprise Logistics Agency Bulog or shortened is a food agency in Indonesia to deal with the marketing of rice. Bulog was established on 10 May 1967 by the Presidium of the Cabinet decision No. 114 / Kep / 1967. Since 2003, the status of a state-owned Bulog</i></p> |
| <p>6. Sistem pencatatan Statistik Ekspor dan Impor adalah "General Trade" dengan wilayah pencatatan meliputi seluruh wilayah kepabeanan Indonesia.</p> | <p>6. <i>The recording of export and import statistics is based on General Trade System covering all Indonesian customs areas.</i></p> |
| <p>7. Pengesahan dokumen kepabeanan ekspor dan impor dilakukan oleh Bea dan Cukai berdasarkan Persetujuan Muat/Bongkar Barang.</p> | <p>7. <i>The legalization of customs export and import documents is conducted by the Customs and Excise Office.</i></p> |
| <p>8. Data ekspor berasal dari dokumen kepabeanan BC 3.0 atau yang disebut dokumen Pemberitahuan Ekspor Barang (PEB) yang diisi oleh eksportir.</p> | <p>8. <i>The export data are compiled based on customs export documents BC 3.0 or known as Export Declarations (PEB), filled by exporters.</i></p> |
| <p>9. Data impor berasal dari dokumen kepabeanan BC 2.0 atau yang disebut dokumen Pemberitahuan Impor Barang (PIB), Pemberitahuan Impor Barang Khusus (PIBK), Pemberitahuan Pabean Free Trade Zone (PPFTZ)</p> | <p>9. <i>The import data are compiled based on customs import documents BC 2.0 or known as Import Declarations Form (PIB), Import Declarations Form for Special Commodity (PIBK), Customs Declaration Form for Free Trade Zone (PPFTZ), and customs</i></p> |

dan dokumen kepabeanaan BC 2.3 yang mencatat impor barang dari Luar Negeri ke Kawasan Berikat.

import documents BC 2.3 which records import goods from foreign country to Bounded Zones Area.

10. Barang-barang yang dikirim keluar negeri untuk diolah dicatat sebagai ekspor, sedangkan hasil olahan yang dikembalikan ke Indonesia dicatat sebagai impor.

10. *Goods send abroad for processing purposes are recorded as export while its product sent to Indonesia are recorded as import.*

11. Barang-barang luar negeri yang diolah di dalam negeri dicatat sebagai barang impor meskipun barang olahan tersebut akan kembali ke luar negeri.

11. *Foreign goods processed in Indonesia are still recorded as imports although the products will be sent to abroad.*

12. Barang-barang yang tidak dicakup dalam pencatatan:

- a. Pakaian dan barang-barang perhiasan penumpang.
- b. Barang-barang bawaan penumpang dari/keluar negeri untuk dipakai sendiri, kecuali lemari es, pesawat televisi, dan sebagainya.
- c. Barang-barang untuk keperluan perwakilan kedutaan suatu negara.
- d. Barang-barang ekspedisi dan ekshibisi atau pameran.
- e. Barang-barang untuk militer yang diimpor langsung oleh angkatan bersenjata
- f. Pembungkus / petikemas untuk diisi kembali.
- g. Uang dan surat-surat berharga.
- h. Barang-barang contoh

12. *The following goods are not included in the statistics:*

- a. *Clothings and passengers' jewelry.*
- b. *Luggage of passengers for own use, except refrigerators, television sets, etc.*
- c. *Goods imported/exported for the use of foreign representative countries/embassies.*
- d. *Goods for expeditions, and shows or exhibitions.*
- e. *Military goods directly imported by the Armed Forces.*
- f. *Packings/container to be refilled.*
- g. *Bank notes and securities*
- h. *Sample goods*

13. Sistem pengolahan dokumen impor/ekspor Indonesia adalah

13. *The carry-over system is used in processing Indonesian export and*

sistem "Carry Over" yaitu dokumen ditunggu selama satu bulan, setelah bulan berjalan, sedangkan dokumen-dokumen yang terlambat akan diolah pada bulan berikutnya. Dengan demikian dokumen bulan-bulan sebelumnya yang terlambat diterima dan masuk pada bulan berjalan, diperlakukan sebagai dokumen bulan pengolahan.

import documents. Documents are processed one month after the current month, while those received later will be processed for the succeeding month. This means previous documents received in the current month will be treated as processed documents.

- | | |
|---|---|
| <p>14. Pelabuhan Muata adalah pelabuhan darimana barang diangkut keluar negeri atau diekspor</p> | <p>14. <i>Port of loading is port where the goods are transported out of the country or exported.</i></p> |
| <p>15. Negara tujuan adalah Negara tujuan akhir yang diketahui untuk barang ekspor yang dikirim keluar negeri</p> | <p>15. <i>Country of destination is country that is known to export goods sent abroad.</i></p> |
| <p>16. Jenis komoditi adalah barang ekspor yang dicatat sesuai kode Harmonized System (HS)</p> | <p>16. <i>Type commodity is exported goods recorded based on Harmonized System (HS) code.</i></p> |

ULASAN

Pada tahun 2021, jumlah pasar di Kabupaten Jember sebanyak 31 pasar tersebar di 31 kecamatan. Jumlah toko ada sebanyak 1.766, kios 6.890, los pasar 3.986 dan warung sebanyak 1.367.


31 Pasar tersebut hanya merupakan pasar rakyat belum termasuk pasar desa. Jumlah toko, kios, los pasar dan warung masih merupakan angka sementara, karena belum semua terdata oleh Dinas Pasar Kabupaten Jember.

DESCRIPTION

In 2021, there were 31 markets in Jember Regency, spread across 31 sub-districts. There are 1.766 stores, 6.890 kios, 3.986 market stalls and 1.367 stalls.

31 The market is only a community market, not including the village market. The number of shops, kiosks, market stalls and stalls is still a temporary number, because not all have been recorded by the Jember Regency Market Office.

Gambar 11.1 Jumlah Sarana Perdagangan Menurut Kecamatan dan Jenisnya di Kabupaten Jember, 2021
Figures 11.1 Number of Trading Facilities by Subdistrict and Type of Facility in Jember Regency, 2021



Sumber/Source : Dinas Pasar Kabupaten Jember / Market Office of Jember Regency

Tabel
Table 11.1

**Jumlah Sarana Perdagangan Menurut Jenisnya di
Kabupaten Jember, 2018–2021**
*Number of Trading Facilities by Type of Facility in Jember
Regency, 2018–2021*

Jenis Sarana Perdagangan <i>Type of Trading Facilities</i>	2018	2019	2020	2021
(1)	(2)	(3)	(4)	(5)
Pasar/Market	NA	NA	31 *	31 **
Toko/Store	NA	NA	1 766 **	1 766 **
Kios	NA	NA	6 890 **	6 890 **
Los Pasar	NA	NA	3 986 **	3 986 **
Warung	NA	NA	1 367 **	1 367 **
Jumlah/Total	NA	NA	14 040 **	14 040 **

Catatan/Note : Data yang tersedia hanya tahun 2021

* Data Pasar yang tersedia hanya pasar rakyat saja

** Data Toko, Kios, Los Pasar dan Warung yang tersedia masih angka sementara karena belum semua terdata oleh Dinas Pasar

Sumber/Source : Dinas Pasar Kabupaten Jember / Market Office of Jember Regency

Tabel
Table 11.2**Jumlah Sarana Perdagangan Menurut Kecamatan dan Jenisnya di Kabupaten Jember, 2021**
Number of Trading Facilities by Subdistrict and Type of Facility in Jember Regency, 2021

Kecamatan Subdistrict	Pasar/Market *	Toko/Store **	Kios **	Los Pasar **	Warung **
(1)	(2)	(3)	(4)	(5)	(6)
KENCONG	1 **	-	-	-	-
GUMUK MAS	2 **	140 **	309 **	-	-
PUGER	1 **	62 **	105 **	300 **	10 **
WULUHAN	-	104 **	69 **	-	103 **
AMBULU	1 **	58 **	71 **	374 **	4 **
TEMPUREJO	-	17 **	69 **	-	49 **
SILU	1 **	11 **	135 **	236 **	72 **
MAYANG	1 **	31 **	132 **	131 **	73 **
MUMBULSARI	-	11 **	111 **	-	83 **
JENGGAWAH	1 **	90 **	427 **	228 **	34 **
AJUNG	-	41 **	53 **	-	44 **
RAMBIPUJI	1 **	133 **	228 **	208 **	111 **
BALUNG	2 **	46 **	510 **	-	6 **
UMBULSARI	1 **	41 **	110 **	176 **	21 **
SEMBORO	-	18 **	33 **	-	25 **
JOMBANG	-	22 **	26 **	-	40 **
SUMBERBARU	-	14 **	2 **	-	-
TANGGUL	2 **	83 **	224 **	303 **	10 **
BANGSALSARI	2 **	129 **	389 **	385 **	7 **
PANTI	-	5 **	22 **	-	5 **
SUKORAMBI	-	32 **	89 **	-	18 **
ARJASA	-	-	-	-	1 **
PAKUSARI	-	3 **	5 **	-	1 **
KALISAT	1 **	174 **	230 **	120 **	63 **
LEDOKOMBO	-	38 **	143 **	-	153 **
SUMBERJAMBE	-	57 **	209 **	134 **	57 **
SUKOWONO	2 **	80 **	473 **	-	109 **
JELBUK	-	93 **	101 **	266 **	58 **
KALIWATES	6 **	104 **	2 067 **	745 **	39 **
SUMBERSARI	3 **	104 **	365 **	114 **	62 **
PATRANG	3 **	25 **	183 **	266 **	109 **
Kabupaten Jember/Jember Regency	31 **	1 766 **	6 890 **	3 986 **	1 367 **

Catatan/Note : Data yang tersedia hanya tahun 2021

* Data Pasar yang tersedia hanya pasar rakyat saja

** Data Toko, Kios, Los Pasar dan Warung yang tersedia masih angka sementara karena belum semua terdata oleh Dinas Pasar

Sumber/Source : Dinas Pasar Kabupaten Jember / Market Office of Jember Regency

2021

Sistem Neraca Regional

12

System of Regional Accounts

Laju Pertumbuhan PDRB
Kabupaten Jember Tahun 2021

4,00 %

PDRB Atas Harga Konstan (miliar rupiah)

54 688,72

PDRB Atas Harga Berlaku (miliar rupiah)

81 068,84

Lapangan Usaha Penyumbang Terbesar PDRB
Kabupaten Jember Tahun 2021

Pertanian, Kehutanan, dan Perikanan

13.881,23

Industri Pengolahan

11.745,49

Perdagangan Besar dan Eceran;
Reparasi Mobil dan Sepeda

7.569,41

Informasi dan Komunikasi

5.007,46



PENJELASAN TEKNIS**TECHNICAL NOTES**

1. Penghitungan statistik neraca nasional mengikuti buku petunjuk yang diterbitkan oleh Perserikatan Bangsa Bangsa (PBB) dikenal sebagai Sistem Neraca Nasional (SNN). SNN adalah rekomendasi internasional tentang bagaimana menyusun ukuran aktivitas ekonomi yang sesuai dengan standar neraca baku yang didasarkan pada prinsip-prinsip ekonomi. Rekomendasi yang dimaksud dinyatakan dalam sekumpulan konsep, definisi, klasifikasi, dan aturan neraca yang disepakati secara internasional dalam mengukur indikator tertentu seperti Produk Domestik Bruto (PDB). Salah satu bentuk adaptasi pencatatan statistik nasional adalah melakukan perubahan tahun dasar PDB Indonesia dari tahun 2000 ke 2010. Perubahan tahun dasar PDB dilakukan seiring dengan mengadopsi rekomendasi PBB yang tertuang dalam Sistem Neraca Nasional 2008 (SNA 2008).
 2. Produk Domestik Bruto pada tingkat nasional serta Produk Domestik Regional Bruto (PDRB) pada tingkat regional (provinsi) menggambarkan kemampuan suatu wilayah untuk menciptakan nilai tambah pada suatu waktu tertentu. Untuk menyusun PDB
1. *The method used to estimate national accounts statistics is based on the standard guidelines formed by United Nation known as System of National Accounts (SNA). SNA is the internationally agreed standard set of recommendations on how to compile measures of economic activity in accordance with strict accounting conventions based on economic principles. The recommendations are expressed in term of a set of concepts, definitions, classifications and accounting rules that comprise the internationally agreed standard for measuring indicators such as Gross Domestic Product (GDP). One of the improvement in the national statistical system is to rebase GDP form base year 2000 to 2010 in order to capture current economic condition. It is in line with the United Nations (UN) recommendation on 2008 SNA.*
 2. *The basic measure of the value added arising from economic activity is known as Gross Domestic Product at the national level and Gross Regional Domestic Product (GRDP) at the regional level (provinces/regencies/municipalities). To compile*

maupun PDRB digunakan 2 pendekatan, yaitu lapangan usaha dan pengeluaran. Keduanya menyajikan komposisi data nilai tambah dirinci menurut sumber kegiatan ekonomi (lapangan usaha) dan menurut komponen penggunaannya. PDB maupun PDRB dari sisi lapangan usaha merupakan penjumlahan seluruh komponen nilai tambah bruto yang mampu diciptakan oleh sektor-sektor ekonomi atas berbagai aktivitas produksinya. Sedangkan dari sisi pengeluaran menjelaskan tentang penggunaan dari nilai tambah tersebut.

3. PDB menurut lapangan usaha mengalami perubahan klasifikasi dari 9 lapangan usaha menjadi 17 lapangan usaha. PDB menurut lapangan usaha dirinci menurut total nilai tambah dari seluruh sektor ekonomi yang mencakup lapangan usaha Pertanian, Kehutanan, dan Perikanan; Pertambangan dan Penggalian; Industri Pengolahan; Pengadaan Listrik dan Gas; Pengadaan Air, Pengelolaan Sampah, Limbah dan Daur Ulang; Konstruksi; Perdagangan Besar dan Eceran, Reparasi Mobil dan Sepeda Motor; Transportasi dan Pergudangan; Penyediaan Akomodasi dan Makan Minum; Informasi dan Komunikasi; Jasa Keuangan dan Asuransi; Real Estat; Jasa

these statistics, two approaches have been used, i.e. "production approach" and "expenditure approach". The first approach is to measure value added produced by various kinds of economic activities, while the second approach is to measure final uses of the country's output. In other words, GDP/GRDP is the sum of total value added produced by all economic industries (activities) and the way of using it.

3. *GDP by industry classification changes from 9 sectors to 17 industries. GDP by industry is classified by types of economic activities such as Agriculture, Forestry and Fishing; Mining and Quarrying; Manufacturing; Electricity and Gas; Water supply, Sewerage, Waste Management and Remediation Activities; Construction; Wholesale and Retail Trade; Repair of Motor Vehicles and Motorcycles; Transportation and Storage; Accommodation and Food Service Activities; Information and Communication; Financial and Insurance Activities; Real Estate Activities; Business Activities; Public Administration; Defence and Compulsory Social Security; Education; Human Health and*

Perusahaan; Administrasi Pemerintahan, Pertahanan dan Jaminan Sosial Wajib; Jasa Pendidikan; Jasa Kesehatan dan Kegiatan Sosial; dan Jasa lainnya.

Social Work Activities; and Other Services Activities.

4. PDB menurut pengeluaran mengalami perubahan klasifikasi dimana pengeluaran konsumsi Lembaga Non Profit yang Melayani Rumah Tangga (LNPR) yang sebelumnya termasuk bagian dari pengeluaran konsumsi rumah tangga menjadi komponen terpisah. Sehingga klasifikasi PDB menurut pengeluaran dirinci menjadi 7 komponen yaitu komponen pengeluaran konsumsi rumah tangga, pengeluaran konsumsi LNPR, pengeluaran konsumsi pemerintah, pembentukan modal tetap bruto, perubahan inventori, ekspor barang dan jasa, dan impor barang dan jasa.

4. *GDP by expenditure classification changes where consumption expenditure Non-profit Institutions Serving Households (NPISH) previously included as part of household consumption expenditure is taken out into separate component. So that, GDP by type of expenditures is classified into: household consumption expenditure, NPISH consumption expenditure, government consumption expenditure, gross fixed capital formation, changes in inventories, exports of goods and services, and imports of goods and services.*

5. Pengeluaran konsumsi rumah tangga mencakup berbagai pengeluaran konsumsi akhir rumah tangga atas barang dan jasa untuk memenuhi kebutuhan individu ataupun kelompok secara langsung. Pengeluaran rumah tangga di sini mencakup makanan dan minuman selain restoran; pakaian, alas kaki dan jasa perawatannya; perumahan dan perlengkapan rumah tangga; kesehatan dan pendidikan; transportasi dan komunikasi;

5. *Household consumption expenditures consist of expenditures incurred by households, which are used for both individual or collective needs. Household consumptions are classified into food and beverages other than restaurants; clothing, footwear, and related maintenance services; housing and household equipment; health and education; transport and communication; restaurants and hotels; and others.*

restoran dan hotel serta lainnya.

6. Pengeluaran Pemerintah terdiri dari Pengeluaran Konsumsi Individu dan Pengeluaran Konsumsi Kolektif. Barang dan jasa individu merupakan barang dan jasa privat, dimana ciri-ciri barang privat adalah a) Scarcity, yaitu ada kelangkaan/keterbatasan dalam jumlah; b) Excludable consumption, yaitu konsumsi suatu barang dapat dibatasi hanya pada mereka yang memenuhi persyaratan tertentu (biasanya harga); c) Rivalrous competition, yaitu konsumsi oleh satu konsumen akan mengurangi atau menghilangkan kesempatan pihak lain untuk melakukan hal serupa. Contoh barang dan jasa yang dihasilkan pemerintah dan tergolong sebagai barang dan jasa individu adalah jasa pelayanan kesehatan pemerintah di rumah sakit/puskesmas dan jasa pendidikan di sekolah/universitas negeri. Sedangkan barang dan jasa kolektif ekuivalen dengan barang publik yang memiliki ciri a) Non rivalry, yaitu penggunaan satu konsumen terhadap suatu barang tidak mengurangi kesempatan konsumen lain untuk juga mengkonsumsi barang tersebut; b) Non excludable, yaitu apabila suatu barang publik tersedia, maka tidak ada yang dapat menghalangi siapapun
6. *Government consumption expenditure consists of Individual Consumption Expenditure and Collective Consumption Expenditure. Individual goods and services are private goods and services, which the characteristics of private goods is a) Scarcity, that there is a scarcity/limited in number; b) Excludable consumption, the consumption of goods can be limited only to those who meet certain requirements (usually the price); c) Rivalrous competition, ie consumption by the consumer will reduce or eliminate the chance of another party to do so. Examples of goods and services produced by government and classified as goods and services of individuals is the government health services in hospitals/health centers and education services in schools/universities. Collective goods and services equivalent to public goods characterized by a) Non-rivalry, namely the use of a consumer for an item does not reduce the chance of another consumer to also consume goods; b) Non-excludable, i.e. when a public good available, then nothing can hinder anyone to benefit from the goods or in other words everyone has access to the goods. Examples of goods and services produced by government and classified as collective goods and services is carried military*

untuk memperoleh manfaat dari barang tersebut atau dengan kata lain setiap orang memiliki akses ke barang tersebut. Contoh barang dan jasa yang dihasilkan pemerintah dan tergolong sebagai barang dan jasa kolektif adalah jasa pertahanan yang dilakukan TNI dan keamanan yang dilakukan kepolisian.

7. Pembentukan Modal Tetap Bruto (PMTB) mencakup pengadaan, pembuatan, dan pembelian barang modal. Barang modal dimaksud adalah barang-barang yang digunakan untuk proses produksi, tahan lama atau yang mempunyai umur pemakaian lebih dari satu tahun seperti bangunan, mesin-mesin dan alat angkutan. Termasuk pula di sini perbaikan besar (berat) yang sifatnya memperpanjang umur atau mengubah bentuk atau kapasitas barang modal tersebut. Pengeluaran barang modal untuk keperluan militer juga dicakup sebagai PMTB. Klasifikasi komponen PMTB dibagi menjadi 6 sub komponen yaitu Konstruksi; Mesin dan Peralatan; Kendaraan; Peralatan Lainnya; Cultivated Biological Resources (CBR) dan Produk Kekayaan Intelektual.
 8. Ekspor barang dan jasa merupakan transaksi perdagangan barang dan jasa dari penduduk (residen) ke bukan penduduk (nonresiden).
7. *Gross Fixed Capital Formation (GFCF) includes procurement, manufacture, and the purchase of capital goods. Capital goods are goods which are used for the production process, durable or have a service life of more than one year such as buildings, machinery, and transportation equipment. Including here: huge improvement that are to extend the life or changing the shape or the capacity of the capital goods. Capital expenditures for military purposes are also covered as GFCF. GFCF component are classified into six sub-components: Construction; Machinery and Equipment; vehicle; Other equipment; Cultivated Biological Resources (CBR) and Intellectual Property Product.*
 8. *Exports of goods and services consist of transactions of goods and services from residents to non-residents. Imports of goods*

Impor barang dan jasa adalah transaksi perdagangan dari bukan penduduk ke penduduk. Ekspor atau impor barang terjadi pada saat terjadi perubahan hak kepemilikan barang antara penduduk dengan bukan penduduk (dengan atau tanpa perpindahan fisik barang tersebut). Pada PDB dengan tahun dasar 2010, ekspor dan impor barang dirinci menjadi nonmigas dan migas.

and services consist of transaction of goods and services from non-residents to residents. Exports and imports of goods occur when there are changes in ownership of goods between residents and non-residents (with or without physical movements of goods across frontiers). On the GDP at 2010 basic year, exports and imports of goods specified into non oil and gas and oil and gas.

9. Produk Domestik Bruto maupun agregat turunannya disajikan dalam 2 (dua) versi penilaian, yaitu atas dasar "harga berlaku" dan atas dasar "harga konstan". Disebut sebagai harga berlaku karena seluruh agregat dinilai dengan menggunakan harga pada tahun berjalan, sedangkan harga konstan penilaiannya didasarkan kepada harga satu tahun dasar tertentu, dalam publikasi ini digunakan harga tahun 2010.

9. GDP and its aggregations are presented in two forms: at current market prices and at constant base year market prices. In presenting current market prices, all aggregates are valued at current market prices, while base year constant market prices are shown by valuing all aggregates at fixed base year prices. Year of 2010 is used as the base year in this publication.

10. Laju pertumbuhan Produk Domestik Bruto diperoleh dari perhitungan PDB atas dasar harga konstan. Diperoleh dengan cara mengurangi nilai PDB pada tahun ke-n terhadap nilai pada tahun ke n-1 (tahun sebelumnya), dibagi dengan nilai pada tahun ke n-1, dikalikan dengan 100 persen. Laju pertumbuhan menunjukkan perkembangan

10. Growth rate of Gross Domestic Product is derived from GDP at constant market prices. It is obtained by subtracting the value of GDP year n with the value of GDP year n-1, divided by the value of GDP year n-1 then multiplied by 100 percent. The growth rate of GDP explains the income growth during the given period.

agregat pendapatan dari satu waktu tertentu terhadap waktu sebelumnya.

<https://jemberkab.bps.go.id>

ULASAN**PDRB Sektoral**

Hasil penghitungan PDRB atas dasar harga berlaku Menurut Lapangan Usaha tahun 2021 diketahui sebesar 81 068,84 (miliar rupiah) dan PDRB menurut harga konstan tahun 2021 sebesar 54 688,72 (miliar rupiah).

Struktur perekonomian Kabupaten Jember masih sangat tergantung pada sektor pertanian karena sektor ini masih menjadi penyumbang paling besar terhadap total PDRB 2021 yaitu sebesar 26,01 persen, angka ini mengalami penurunan mencapai 0,90 persen dari tahun 2020, urutan kedua dengan andil sebesar 21,13 persen adalah sektor industri pengolahan yang justru mengalami peningkatan mencapai 1,26 persen dibanding tahun 2020, sementara sektor Perdagangan Besar dan Eceran; Reparasi Mobil dan Sepeda Motor yang memiliki andil pada urutan ketiga dengan 14,26 persen, juga mengalami peningkatan mencapai 0,48 persen dari tahun 2020. Sedangkan sumbangan terkecil adalah sektor pengadaan listrik dan gas yaitu sebesar 0,05 persen.

Pertumbuhan Ekonomi

Pertumbuhan ekonomi secara menyeluruh menurut lapangan usaha pada Tahun 2021 menunjukkan adanya peningkatan dibandingkan tahun sebelumnya sebesar 4,00 persen. Terdapat beberapa kategori lapangan usaha yang mengalami penurunan dengan besaran bervariasi. Pertumbuhan ekonomi tertinggi

DESCRIPTION**Sectoral GRDP**

The results of the calculation of GRDP based on the current price according to the Business Field in 2021 are known to be 81 068,84 (billion rupiah) and the GRDP according to 2021 constant prices of 54 688,72 (billion rupiah).

The economic structure of Jember Regency is still very dependent on the agricultural sector because this sector is still the largest contributor to the 2021 total GRDP, which is 26,01 percent, this figure has decreased to 0,90 percent from 2020, second place with a share of 21,13 percent is the manufacturing sector, which actually experienced an increased of 1,26 percent compared to 2020, while the wholesale and retail sector; Car and Motorcycle Repair, which was in third place with 14,26 percent, also experienced an increased of 0.48 percent from 2020. Meanwhile, the smallest contribution was in the electricity and gas procurement sector, amounting to 0.05 percent.

Economic growth

Economic growth in overall according to business fields in 2021 showed an increase compared to the previous year of 4,00 percent. There are several categories of business fields have decreased with varying magnitudes. The highest economic growth was achieved by the wholesale and retail trade categories; Car and Motorcycle Repair which reached 8,28 percent, the second growth was the Manufacturing

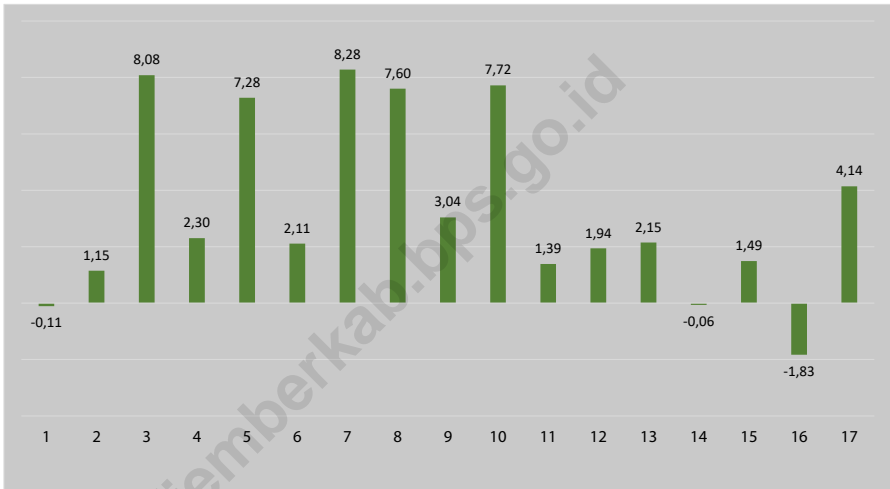
dicapai oleh lapangan usaha kategori Perdagangan Besar dan Eceran; Reparasi Mobil dan Sepeda Motor yang mencapai 8,28 persen, pertumbuhan kedua adalah Kategori Industri Pengolahan sebesar 8,08 persen, sementara Kategori Informasi dan Komunikasi berada di urutan ketiga dengan laju 7,72 persen. Sektor Jasa Kesehatan dan Kegiatan Sosial mengalami penurunan terendah yang mencapai -1,83 persen, diurutan terendah kedua adalah kategori Pertanian, Kehutanan, dan Perikanan dengan laju penurunan sebesar -0,11 persen.

Industry category at 8,08 percent, while the Information and Communications Category came in third with 7,72 percent. The Health Services and Social Activities Sector experienced the lowest decline which reached -1,83 percent, and the second lowest is the Agriculture Category with -0,11 percent.

<https://jemberkab.bps.go.id>

Gambar 12.1
Figures

Laju Pertumbuhan Produk Domestik Regional Bruto Atas Dasar Harga Konstan 2010 Menurut Lapangan Usaha (persen), 2021
Growth Rate of Gross Regional Domestic Product at 2010 Constant Market Prices by Industry (percent), 2021



Keterangan / Annotation :

- 1 : Pertanian, Kehutanan, dan Perikanan / *Agriculture, Forestry, and Fishing*
- 2 : Pertambangan dan Pengalihan / *Mining and Quarrying*
- 3 : Industri Pengolahan / *Manufacturing*
- 4 : Pengadaan Listrik dan Gas / *Electricity and Gas*
- 5 : Pengadaan Air; Pengelolaan Sampah, Limbah, dan Daur Ulang / *Water Supply; Sewerage, Waste Management, and Remediation Activities*
- 6 : Konstruksi / *Construction*
- 7 : Perdagangan Besar dan Eceran; Reparasi Mobil dan Sepeda Motor / *Wholesale and Retail Trade; Repair of Motor Vehicles and Motorcycles*
- 8 : Transportasi dan Pergudangan / *Transportation and Storage*
- 9 : Penyediaan Akomodasi dan Makan Minum / *Accommodation and Food Service Activities*
- 10 : Informasi dan Komunikasi / *Information and Communication*
- 11 : Jasa Keuangan dan Asuransi / *Financial and Insurance Activities*
- 12 : Real Estat / *Real Estate Activities*
- 13 : Jasa Perusahaan / *Business Activities*
- 14 : Administrasi Pemerintahan, Pertahanan, dan Jaminan Sosial Wajib / *Public Administration and Defence; Compulsory Social Security*
- 15 : Jasa Pendidikan / *Education*
- 16 : Jasa Kesehatan dan Kegiatan Sosial / *Human Health and Social Work Activities*
- 17 : Jasa Lainnya / *Other Services Activities*

Sumber/Source : Badan Pusat Statistik Kabupaten Jember/ *Central Bureau of Statistics of Jember Regency*

Gambar 12.2
Figures

Distribusi Persentase Produk Domestik Regional Bruto Atas Dasar Harga Berlaku Menurut Lapangan Usaha di Kabupaten Jember, 2021

Percentage Distribution of Gross Regional Domestic Product at Current Market Prices by Industry in Jember Regency, 2021



Keterangan / Annotation :

- 1 : Pertanian, Kehutanan, dan Perikanan / *Agriculture, Forestry, and Fishing*
- 2 : Pertambangan dan Penggalian / *Mining and Quarrying*
- 3 : Industri Pengolahan / *Manufacturing*
- 4 : Pengadaan Listrik dan Gas / *Electricity and Gas*
- 5 : Pengadaan Air; Pengelolaan Sampah, Limbah, dan Daur Ulang / *Water Supply; Sewerage, Waste Management, and Remediation Activities*
- 6 : Konstruksi / *Construction*
- 7 : Perdagangan Besar dan Eceran; Reparasi Mobil dan Sepeda Motor / *Wholesale and Retail Trade; Repair of Motor Vehicles and Motorcycles*
- 8 : Transportasi dan Pergudangan / *Transportation and Storage*
- 9 : Penyediaan Akomodasi dan Makan Minum / *Accommodation and Food Service Activities*
- 10 : Informasi dan Komunikasi / *Information and Communication*
- 11 : Jasa Keuangan dan Asuransi / *Financial and Insurance Activities*
- 12 : Real Estat / *Real Estate Activities*
- 13 : Jasa Perusahaan / *Business Activities*
- 14 : Administrasi Pemerintahan, Pertahanan, dan Jaminan Sosial Wajib / *Public Administration and Defence; Compulsory Social Security*
- 15 : Jasa Pendidikan / *Education*
- 16 : Jasa Kesehatan dan Kegiatan Sosial / *Human Health and Social Work Activities*
- 17 : Jasa Lainnya / *Other Services Activities*

Sumber/Source : Badan Pusat Statistik Kabupaten Jember/ *Central Bureau of Statistics of Jember Regency*

Tabel
Table 12.1.

Produk Domestik Regional Bruto Atas Dasar Harga Berlaku Menurut Lapangan Usaha di Kabupaten Jember (miliar rupiah), 2017–2021
Gross Regional Domestic Product at Current Market Prices by Industry in Jember Regency (billion rupiahs), 2017–2021

	Lapangan Usaha/Industry	2017	2018	2019	2020*	2021**
	(1)	(2)	(3)	(4)	(5)	(6)
A	Pertanian, Kehutanan, dan Perikanan/ <i>Agriculture, Forestry, and Fishing</i>	19 603,76	19 795,46	20 378,61	20 462,57	21 089,46
B	Pertambangan dan Penggalian/ <i>Mining and Quarrying</i>	2 987,50	3 208,12	3 293,83	3 148,22	3 296,45
C	Industri Pengolahan/ <i>Manufacturing</i>	13 431,79	14 479,60	15 805,38	15 107,72	17 131,11
D	Pengadaan Listrik dan Gas/ <i>Electricity and Gas</i>	32,41	35,31	37,55	37,69	39,10
E	Pengadaan Air; Pengelolaan Sampah, Limbah, dan Daur Ulang/ <i>Water Supply; Sewerage, Waste Management, and Remediation Activities</i>	43,83	47,30	51,10	53,66	58,06
F	Konstruksi/ <i>Construction</i>	5 273,62	5 850,63	6 424,98	6 030,70	6 274,82
G	Perdagangan Besar dan Eceran; Reparasi Mobil dan Sepeda Motor/ <i>Wholesale and Retail Trade; Repair of Motor Vehicles and Motorcycles</i>	8 906,17	9 990,72	10 965,71	10 480,34	11 561,53
H	Transportasi dan Pergudangan/ <i>Transportation and Storage</i>	1 161,61	1 283,70	1 409,87	1 333,86	1 440,67
I	Penyediaan Akomodasi dan Makan Minum/ <i>Accommodation and Food Service Activities</i>	1 571,20	1 751,98	1 963,24	1 737,36	1 851,15
J	Informasi dan Komunikasi/ <i>Information and Communication</i>	4 149,52	4 489,62	4 971,70	5 489,92	5 936,45
K	Jasa Keuangan dan Asuransi/ <i>Financial and Insurance Activities</i>	1 600,34	1 731,59	1 829,73	1 831,39	1 911,28

Lanjutan Tabel/*Continued Table* 12.1

	Lapangan Usaha/Industry	2017	2018	2019	2020*	2021**
	(1)	(2)	(3)	(4)	(5)	(6)
L	Real Estat/ <i>Real Estate Activities</i>	929,50	999,80	1 077,34	1 117,58	1 144,31
M,N	Jasa Perusahaan/ <i>Business Activities</i>	238,53	262,82	290,09	282,40	292,75
O	Administrasi Pemerintahan, Pertahanan, dan Jaminan Sosial Wajib/ <i>Public Administration and Defence; Compulsory Social Security</i>	2 335,71	2 565,31	2 736,78	2 777,71	2 759,42
P	Jasa Pendidikan/ <i>Education</i>	3 880,49	4 166,19	4 511,39	4 708,69	4 783,75
Q	Jasa Kesehatan dan Kegiatan Sosial/ <i>Human Health and Social Work Activities</i>	515,27	568,31	630,02	700,11	701,76
R,S,T,U	Jasa Lainnya/ <i>Other Services Activities</i>	728,46	785,64	848,39	740,05	796,78
	Produk Domestik Regional Bruto/<i>Gross Regional Domestic Product</i>	67 389,72	72 012,10	77 225,71	76 039,98	81 068,84

Sumber/*Source*: Badan Pusat Statistik Kabupaten Jember/ *Central Bureau of Statistics of Jember Regency*

Tabel
Table 12.2

Produk Domestik Regional Bruto Atas Dasar Harga Konstan 2010 Menurut Lapangan Usaha di Kabupaten Jember (miliar rupiah), 2017–2021
Gross Regional Domestic Product at 2010 Constant Market Prices by Industry in Jember Regency (billion rupiahs), 2017–2021

Lapangan Usaha/Industry		2017	2018	2019	2020*	2021**
(1)		(2)	(3)	(4)	(5)	(6)
A	Pertanian, Kehutanan, dan Perikanan/ <i>Agriculture, Forestry, and Fishing</i>	13 841,70	13 845,12	14 046,58	13 895,89	13 881,23
B	Pertambangan dan Penggalian/ <i>Mining and Quarrying</i>	2 427,18	2 564,80	2 588,33	2 417,34	2 445,02
C	Industri Pengolahan/ <i>Manufacturing</i>	10 268,48	10 888,41	11 656,83	10 867,31	11 745,49
D	Pengadaan Listrik dan Gas/ <i>Electricity and Gas</i>	26,58	27,88	29,32	29,48	30,16
E	Pengadaan Air; Pengelolaan Sampah, Limbah, dan Daur Ulang/ <i>Water Supply; Sewerage, Waste Management, and Remediation Activities</i>	31,45	33,44	35,58	37,02	39,72
F	Konstruksi/ <i>Construction</i>	3 404,78	3 667,65	3 995,00	3 725,62	3 804,07
G	Perdagangan Besar dan Eceran; Reparasi Mobil dan Sepeda Motor/ <i>Wholesale and Retail Trade; Repair of Motor Vehicles and Motorcycles</i>	6 344,25	6 875,84	7 410,80	6 990,66	7 569,41
H	Transportasi dan Pergudangan/ <i>Transportation and Storage</i>	764,71	822,19	892,77	838,74	902,52
I	Penyediaan Akomodasi dan Makan Minum/ <i>Accommodation and Food Service Activities</i>	1 092,51	1 191,21	1 309,02	1 135,42	1 169,97
J	Informasi dan Komunikasi/ <i>Information and Communication</i>	3 574,30	3 864,89	4 225,31	4 648,80	5 007,46

Lanjutan Tabel/Continued Table 12.2

Lapangan Usaha/Industry		2017	2018	2019	2020*	2021**
(1)		(2)	(3)	(4)	(5)	(6)
K	Jasa Keuangan dan Asuransi/ Financial and Insurance Activities	1 078,94	1 138,42	1 189,96	1 188,50	1 205,05
L	Real Estat/Real Estate Activities	694,38	739,38	788,62	808,54	824,21
M,N	Jasa Perusahaan/Business Activities	160,82	172,46	185,24	176,38	180,17
O	Administrasi Pemerintahan, Pertahanan, dan Jaminan Sosial Wajib/Public Administration and Defence; Compulsory Social Security	1 699,56	1 816,49	1 872,52	1 830,95	1 829,92
P	Jasa Pendidikan/Education	2 558,47	2 717,99	2 903,62	2 976,29	3 020,51
Q	Jasa Kesehatan dan Kegiatan Sosial/Human Health and Social Work Activities	371,95	398,49	429,05	468,93	460,34
R,S,T,U	Jasa Lainnya/Other Services Activities	572,90	605,86	641,49	550,69	573,46
Produk Domestik Regional Bruto/Gross Regional Domestic Product		48 912,96	51 370,52	54 200,04	52 586,56	54 688,72

Sumber/Source: Badan Pusat Statistik Kabupaten Jember/ Central Bureau of Statistics of Jember Regency

Tabel
Table 12.3

Distribusi Persentase Produk Domestik Regional Bruto Atas Dasar Harga Berlaku Menurut Lapangan Usaha di Kabupaten Jember (persen), 2017–2021
Percentage Distribution of Gross Regional Domestic Product at Current Market Prices by Industry in Jember Regency (percent), 2017–2021

Lapangan Usaha/Industry	2017	2018	2019	2020*	2021**
(1)	(2)	(3)	(4)	(5)	(6)
A Pertanian, Kehutanan, dan Perikanan/ <i>Agriculture, Forestry, and Fishing</i>	29,09	27,49	26,39	26,91	26,01
B Pertambangan dan Penggalian/ <i>Mining and Quarrying</i>	4,43	4,45	4,27	4,14	4,07
C Industri Pengolahan/ <i>Manufacturing</i>	19,93	20,11	20,47	19,87	21,13
D Pengadaan Listrik dan Gas/ <i>Electricity and Gas</i>	0,05	0,05	0,05	0,05	0,05
E Pengadaan Air; Pengelolaan Sampah, Limbah, dan Daur Ulang/ <i>Water Supply; Sewerage, Waste Management, and Remediation Activities</i>	0,07	0,07	0,07	0,07	0,07
F Konstruksi/ <i>Construction</i>	7,83	8,12	8,32	7,93	7,74
G Perdagangan Besar dan Eceran; Reparasi Mobil dan Sepeda Motor/ <i>Wholesale and Retail Trade; Repair of Motor Vehicles and Motorcycles</i>	13,22	13,87	14,20	13,78	14,26
H Transportasi dan Pergudangan/ <i>Transportation and Storage</i>	1,72	1,78	1,83	1,75	1,78
I Penyediaan Akomodasi dan Makan Minum/ <i>Accommodation and Food Service Activities</i>	2,33	2,43	2,54	2,28	2,28
J Informasi dan Komunikasi/ <i>Information and Communication</i>	6,16	6,23	6,44	7,22	7,32
K Jasa Keuangan dan Asuransi/ <i>Financial and Insurance Activities</i>	2,37	2,40	2,37	2,41	2,36

Lanjutan Tabel/Continued Table 12.3

Lapangan Usaha/Industry		2017	2018	2019	2020*	2021**
(1)		(2)	(3)	(4)	(5)	(6)
L	Real Estat/ <i>Real Estate Activities</i>	1,38	1,39	1,40	1,47	1,41
M,N	Jasa Perusahaan/ <i>Business Activities</i>	0,35	0,36	0,38	0,37	0,36
O	Administrasi Pemerintahan, Pertahanan, dan Jaminan Sosial Wajib/ <i>Public Administration and Defence; Compulsory Social Security</i>	3,47	3,56	3,54	3,65	3,40
P	Jasa Pendidikan/ <i>Education</i>	5,76	5,79	5,84	6,19	5,90
Q	Jasa Kesehatan dan Kegiatan Sosial/ <i>Human Health and Social Work Activities</i>	0,76	0,79	0,82	0,92	0,87
R,S,T,U	Jasa Lainnya/ <i>Other Services Activities</i>	1,08	1,09	1,10	0,97	0,98
Produk Domestik Regional Bruto/<i>Gross Regional Domestic Product</i>		100,00	100,00	100,00	100,00	100,00

Sumber/Source: Badan Pusat Statistik Kabupaten Jember/ *Central Bureau of Statistics of Jember Regency*

Tabel
Table 12.4

Laju Pertumbuhan Produk Domestik Regional Bruto Atas Dasar Harga Konstan 2010 Menurut Lapangan Usaha di Kabupaten Jember (persen), 2017–2021
Growth Rate of Gross Regional Domestic Product at 2010 Constant Market Prices by Industry in Jember Regency (percent), 2017–2021

	Lapangan Usaha/ <i>Industry</i>	2017	2018	2019	2020*	2021**
	(1)	(2)	(3)	(4)	(5)	(6)
A	Pertanian, Kehutanan, dan Perikanan/ <i>Agriculture, Forestry, and Fishing</i>	2,08	0,02	1,46	-1,07	-0,11
B	Pertambangan dan Penggalian/ <i>Mining and Quarrying</i>	5,69	5,67	0,92	-6,61	1,15
C	Industri Pengolahan/ <i>Manufacturing</i>	5,71	6,04	7,06	-6,77	8,08
D	Pengadaan Listrik dan Gas/ <i>Electricity and Gas</i>	4,76	4,90	5,18	0,53	2,30
E	Pengadaan Air; Pengelolaan Sampah, Limbah, dan Daur Ulang/ <i>Water Supply; Sewerage, Waste Management, and Remediation Activities</i>	6,49	6,32	6,40	4,07	7,28
F	Konstruksi/ <i>Construction</i>	7,59	7,72	8,93	-6,74	2,11
G	Perdagangan Besar dan Eceran; Reparasi Mobil dan Sepeda Motor/ <i>Wholesale and Retail Trade; Repair of Motor Vehicles and Motorcycles</i>	7,75	8,38	7,78	-5,67	8,28
H	Transportasi dan Pergudangan/ <i>Transportation and Storage</i>	7,41	7,52	8,58	-6,05	7,60
I	Penyediaan Akomodasi dan Makan Minum/ <i>Accommodation and Food Service Activities</i>	9,02	9,03	9,89	-13,26	3,04
J	Informasi dan Komunikasi/ <i>Information and Communication</i>	7,72	8,13	9,33	10,02	7,72
K	Jasa Keuangan dan Asuransi/ <i>Financial and Insurance Activities</i>	4,23	5,51	4,53	-0,12	1,39

Lanjutan Tabel/Continued Table 12.4

	Lapangan Usaha/Industry	2017	2018	2019	2020*	2021**
	(1)	(2)	(3)	(4)	(5)	(6)
L	Real Estat/ <i>Real Estate Activities</i>	5,39	6,48	6,66	2,53	1,94
M,N	Jasa Perusahaan/ <i>Business Activities</i>	6,59	7,23	7,41	-4,78	2,15
O	Administrasi Pemerintahan, Pertahanan, dan Jaminan Sosial Wajib/ <i>Public Administration and Defence; Compulsory Social Security</i>	2,70	6,88	3,08	-2,22	-0,06
P	Jasa Pendidikan/ <i>Education</i>	5,46	6,23	6,83	2,50	1,49
Q	Jasa Kesehatan dan Kegiatan Sosial/ <i>Human Health and Social Work Activities</i>	6,81	7,13	7,67	9,29	-1,83
R,S,T,U	Jasa Lainnya/ <i>Other Services Activities</i>	4,17	5,75	5,88	-14,15	4,14
	Produk Domestik Regional Bruto/<i>Gross Regional Domestic Product</i>	5,11	5,02	5,51	-2,98	4,00

Sumber/Source: Badan Pusat Statistik Kabupaten Jember/ *Central Bureau of Statistics of Jember Regency*

Tabel
Table 12.5**Indeks Implisit Produk Domestik Regional Bruto seri 2010
Menurut Lapangan Usaha di Kabupaten Jember, 2017–
2021**
*Implicit index of 2010 series Gross Regional Domestic
Product by Business Field in Jember Regency, 2017–2021*

	Lapangan Usaha/ <i>Industry</i>	2017	2018	2019	2020*	2021**
	(1)	(2)	(3)	(4)	(5)	(6)
A	Pertanian, Kehutanan, dan Perikanan/ <i>Agriculture, Forestry, and Fishing</i>	141,63	142,98	145,08	147,26	151,93
B	Pertambangan dan Penggalian/ <i>Mining and Quarrying</i>	123,09	125,08	127,26	130,24	134,82
C	Industri Pengolahan/ <i>Manufacturing</i>	130,81	132,98	135,59	139,02	145,85
D	Pengadaan Listrik dan Gas/ <i>Electricity and Gas</i>	121,95	126,65	128,05	127,87	129,65
E	Pengadaan Air; Pengelolaan Sampah, Limbah, dan Daur Ulang/ <i>Water Supply; Sewerage, Waste Management, and Remediation Activities</i>	139,38	141,48	143,63	144,92	146,18
F	Konstruksi/ <i>Construction</i>	154,89	159,52	160,83	161,87	164,95
G	Perdagangan Besar dan Eceran; Reparasi Mobil dan Sepeda Motor/ <i>Wholesale and Retail Trade; Repair of Motor Vehicles and Motorcycles</i>	140,38	145,30	147,97	149,92	152,74
H	Transportasi dan Pergudangan/ <i>Transportation and Storage</i>	151,90	156,13	157,92	159,03	159,63
I	Penyediaan Akomodasi dan Makan Minum/ <i>Accommodation and Food Service Activities</i>	143,82	147,08	149,98	153,01	158,22
J	Informasi dan Komunikasi/ <i>Information and Communication</i>	116,09	116,16	117,66	118,09	118,55
K	Jasa Keuangan dan Asuransi/ <i>Financial and Insurance Activities</i>	148,32	152,10	153,76	154,09	158,61

Lanjutan Tabel/Continued Table 12.5

Lapangan Usaha/Industry		2017	2018	2019	2020*	2021**
(1)		(2)	(3)	(4)	(5)	(6)
L	Real Estat/ <i>Real Estate Activities</i>	133,86	135,22	136,61	138,22	138,84
M,N	Jasa Perusahaan/ <i>Business Activities</i>	148,32	152,40	156,60	160,11	162,48
O	Administrasi Pemerintahan, Pertahanan, dan Jaminan Sosial Wajib/ <i>Public Administration and Defence; Compulsory Social Security</i>	137,43	141,22	146,16	151,71	150,79
P	Jasa Pendidikan/ <i>Education</i>	151,67	153,28	155,37	158,21	158,38
Q	Jasa Kesehatan dan Kegiatan Sosial/ <i>Human Health and Social Work Activities</i>	138,53	142,62	146,84	149,30	152,44
R,S,T,U	Jasa Lainnya/ <i>Other Services Activities</i>	127,15	129,67	132,25	134,39	138,94
Produk Domestik Regional Bruto/<i>Gross Regional Domestic Product</i>		137,77	140,18	142,48	144,60	148,24

Sumber/Source: Badan Pusat Statistik Kabupaten Jember/ *Central Bureau of Statistics of Jember Regency*

Tabel
Table 12.6**Laju Implisit Produk Domestik Regional Bruto seri 2010 Menurut Lapangan Usaha di Kabupaten Jember, 2017–2021****Implicit Rate of 2010 Series Gross Regional Domestic Product According to Business Fields in Jember Regency, 2017-2021**

	Lapangan Usaha/Industry	2017	2018	2019	2020*	2021**
	(1)	(2)	(3)	(4)	(5)	(6)
A	Pertanian, Kehutanan, dan Perikanan/ <i>Agriculture, Forestry, and Fishing</i>	1,69	0,95	1,47	1,50	3,17
B	Pertambangan dan Penggalian/ <i>Mining and Quarrying</i>	1,69	1,62	1,74	2,34	3,52
C	Industri Pengolahan/ <i>Manufacturing</i>	3,99	1,66	1,96	2,53	4,92
D	Pengadaan Listrik dan Gas/ <i>Electricity and Gas</i>	13,61	3,85	1,10	-0,14	1,39
E	Pengadaan Air; Pengelolaan Sampah, Limbah, dan Daur Ulang/ <i>Water Supply; Sewerage, Waste Management, and Remediation Activities</i>	2,95	1,51	1,52	0,90	0,87
F	Konstruksi/ <i>Construction</i>	3,82	2,99	0,82	0,65	1,90
G	Perdagangan Besar dan Eceran; Reparasi Mobil dan Sepeda Motor/ <i>Wholesale and Retail Trade; Repair of Motor Vehicles and Motorcycles</i>	2,28	3,50	1,84	1,32	1,88
H	Transportasi dan Pergudangan/ <i>Transportation and Storage</i>	4,73	2,78	1,15	0,70	0,37
I	Penyediaan Akomodasi dan Makan Minum/ <i>Accommodation and Food Service Activities</i>	2,58	2,27	1,97	2,03	3,40
J	Informasi dan Komunikasi/ <i>Information and Communication</i>	1,93	0,06	1,29	0,36	0,39
K	Jasa Keuangan dan Asuransi/ <i>Financial and Insurance Activities</i>	3,21	2,55	1,09	0,21	2,93

Lanjutan Tabel/Continued Table 12.6

	Lapangan Usaha/Industry	2017	2018	2019	2020*	2021**
	(1)	(2)	(3)	(4)	(5)	(6)
L	Real Estat/ <i>Real Estate Activities</i>	1,58	1,02	1,03	1,18	0,45
M,N	Jasa Perusahaan/ <i>Business Activities</i>	3,77	2,75	2,76	2,24	1,48
O	Administrasi Pemerintahan, Pertahanan, dan Jaminan Sosial Wajib/ <i>Public Administration and Defence; Compulsory Social Security</i>	3,50	2,76	3,49	3,80	-0,60
P	Jasa Pendidikan/ <i>Education</i>	1,61	1,06	1,36	1,83	0,11
Q	Jasa Kesehatan dan Kegiatan Sosial/ <i>Human Health and Social Work Activities</i>	3,95	2,95	2,96	1,67	2,10
R,S,T,U	Jasa Lainnya/ <i>Other Services Activities</i>	1,73	1,98	1,99	1,61	3,39
	Produk Domestik Regional Bruto/<i>Gross Regional Domestic Product</i>	2,56	1,75	1,64	1,49	2,52

Tabel
Table 12.7

Produk Domestik Regional Bruto Atas Dasar Harga Berlaku Menurut Jenis Pengeluaran di Kabupaten Jember (miliar rupiah), 2017-2021
Gross Regional Domestic Product at Current Market Prices by Type of Expenditure in Jember Regency (billion rupiahs), 2017-2021

Jenis Pengeluaran Type of Expenditure	2017	2018	2019	2020*	2021**
(1)	(2)	(3)	(4)	(5)	(6)
Pengeluaran Konsumsi Rumah Tangga/ Household Consumption Expenditure	44 865,45	48 371,08	52 267,38	52 643,66	55 871,36
Pengeluaran Konsumsi LNPR/ NPIH NPISH Consumption Expenditure	1 199,75	1 297,46	1 410,75	1 437,65	1 507,88
Pengeluaran Konsumsi Pemerintah/ Government Consumption Expenditure	3 458,54	3 723,95	4 104,02	3 952,49	4 008,98
Pembentukan Modal Tetap Bruto/ Gross Fixed Capital Formation	12 171,56	13 245,97	14 439,08	13 915,08	14 454,61
Perubahan Inventori/ Changes in Inventories	2 075,08	2 145,74	2 221,95	990,15	1 762,39
Net Ekspor Barang dan Jasa/ Net Export of Good and Service	3 619,34	3 227,90	2 782,52	3 100,95	3 463,63
Produk Domestik Regional Bruto/Gross Regional Domestic Product	67 389,72	72 012,10	77 225,71	76 039,98	81 068,84

Keterangan / Notes :

2020: Angka sementara / Preliminary Figures

2021: Angka sangat sementara / Very Preliminary Figures

Data tahun 2021 belum dilakukan Rekonsiliasi

Sumber/Source: Badan Pusat Statistik Kabupaten Jember/ Central Bureau of Statistics of Jember Regency

Tabel
Table 12.8

Produk Domestik Regional Bruto Atas Dasar Harga Konstan 2010 Menurut Jenis Pengeluaran di Kabupaten Jember (miliar rupiah), 2017-2021
Gross Regional Domestic Product at 2010 Constant Market Prices by Type of Expenditure in Jember Regency (billion rupiahs), 2017-2021

Jenis Pengeluaran Type of Expenditure	2017	2018	2019	2020*	2021**
(1)	(2)	(3)	(4)	(5)	(6)
Pengeluaran Konsumsi Rumah Tangga/ Household Consumption Expenditure	33 755,26	35 265,62	37 000,84	36 706,16	38 081,50
Pengeluaran Konsumsi LNPRT/ NPISH Consumption Expenditure	778,58	815,26	858,34	859,26	878,85
Pengeluaran Konsumsi Pemerintah/ Government Consumption Expenditure	2 350,34	2 450,76	2 554,14	2 405,36	2 408,03
Pembentukan Modal Tetap Bruto/ Gross Fixed Capital Formation	9 157,74	9 737,29	10 296,18	9 763,68	9 924,63
Perubahan Inventori/ Changes in Inventories	1 005,41	1 014,59	1 025,00	448,24	774,70
Net Ekspor Barang dan Jasa/ Net Export of Good and Service	1 865,63	2 087,01	2 465,54	2 403,86	2 621,00
Produk Domestik Regional Bruto/Gross Regional Domestic Product	48 912,96	51 370,52	54 200,04	52 586,56	54 688,72

Keterangan / Notes :

2020: Angka sementara / Preliminary Figures

2021: Angka sangat sementara / Very Preliminary Figures

Data tahun 2021 belum dilakukan Rekonsiliasi

Sumber/Source: Badan Pusat Statistik Kabupaten Jember/ Central Bureau of Statistics of Jember Regency

Tabel
Table 12.9**Distribusi Persentase Produk Domestik Regional Bruto Atas Dasar Harga Berlaku Menurut Jenis Pengeluaran di Kabupaten Jember (persen), 2017-2021**
Gross Regional Domestic Product at 2010 Constant Market Prices by Type of Expenditure in Jember Regency (percent), 2017-2021

Jenis Pengeluaran Type of Expenditure	2017	2018	2019	2020*	2021**
(1)	(2)	(3)	(4)	(5)	(6)
Pengeluaran Konsumsi Rumah Tangga/ Household Consumption Expenditure	66,58	67,17	67,68	69,23	68,92
Pengeluaran Konsumsi LNPRT/ NPISH Consumption Expenditure	1,78	1,80	1,83	1,89	1,86
Pengeluaran Konsumsi Pemerintah/ Government Consumption Expenditure	5,13	5,17	5,31	5,20	4,95
Pembentukan Modal Tetap Bruto/ Gross Fixed Capital Formation	18,06	18,39	18,70	18,30	17,83
Perubahan Inventori/ Changes in Inventories	3,08	2,98	2,88	1,30	2,17
Net Ekspor Barang dan Jasa/ Net Export of Good and Service	5,37	4,48	3,60	4,08	4,27
Produk Domestik Regional Bruto/Gross Regional Domestic Product	100,00	100,00	100,00	100,00	100,00

Keterangan / Notes :

2020: Angka sementara / Preliminary Figures

2021: Angka sangat sementara / Very Preliminary Figures

Data tahun 2021 belum dilakukan Rekonsiliasi

Sumber/Source: Badan Pusat Statistik Kabupaten Jember/ Central Bureau of Statistics of Jember Regency

Tabel
Table 12.10

Laju Pertumbuhan Produk Domestik Regional Bruto Atas Dasar Harga Konstan 2010 Menurut Pengeluaran di Kabupaten Jember (persen), 2017-2021
Growth Rate of Gross Regional Domestic Product at 2010 Constant Market Prices by Type of Expenditure Regency (percent), 2017-2021

Jenis Pengeluaran Type of Expenditure	2017	2018	2019	2020*	2021**
(1)	(2)	(3)	(4)	(5)	(6)
Pengeluaran Konsumsi Rumah Tangga/ Household Consumption Expenditure	4,63	4,47	4,92	-0,80	3,75
Pengeluaran Konsumsi LNPRT/ NPISH Consumption Expenditure	1,29	4,71	5,29	0,11	2,28
Pengeluaran Konsumsi Pemerintah/ Government Consumption Expenditure	3,86	4,27	4,22	-5,83	0,11
Pembentukan Modal Tetap Bruto/ Gross Fixed Capital Formation	6,71	6,33	5,74	-5,17	1,65
Perubahan Inventori/ Changes in Inventories	-	-	-	-	-
Net Ekspor Barang dan Jasa/ Net Export of Good and Service	-	-	-	-	-
Produk Domestik Regional Bruto/Gross Regional Domestic Product	5,11	5,02	5,51	-2,98	4,00

Keterangan / Notes :

2020: Angka sementara / Preliminary Figures

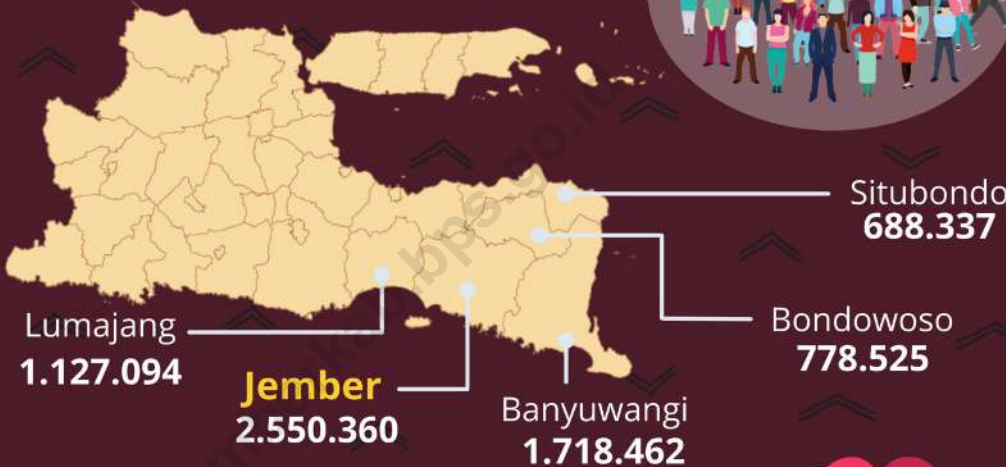
2021: Angka sangat sementara / Very Preliminary Figures

Data tahun 2021 belum dilakukan Rekonsiliasi

Sumber/Source: Badan Pusat Statistik Kabupaten Jember/ Central Bureau of Statistics of Jember Regency

Regency/Municipal Comparison


- Jumlah Penduduk



- Indeks Pembangunan Manusia

67,32

Jember



PENJELASAN TEKNIS

Data perbandingan antar kabupaten/kota di Jawa Timur merupakan data produk BPS sebagai data primer yang merupakan data strategis yang sering di cari oleh pengguna data secara series.

TECHNICAL NOTES

Data comparison between regency/ municipality in East Java is the BPS product data as the primary data is the data that is often strategic in the search by the data series.

<https://jemberkab.bps.go.id>

ULASAN

DESCRIPTION

1. PERBANDINGAN JUMLAH PENDUDUK

Jumlah penduduk di Jawa Timur tahun 2017 sampai 2021 semakin bertambah. Pada tahun 2021 jumlah penduduk tercatat 39 886,29 jiwa. Kabupaten/Kota yang memiliki jumlah penduduk terbanyak adalah Kota Surabaya dengan 2.874.314 jiwa diikuti Kabupaten Malang 2.654.448 jiwa dan Kabupaten Jember 2.536.729 jiwa. Adapun Kabupaten/Kota dengan penduduk paling sedikit adalah Kota Mojokerto dengan 132.434 jiwa. (Tabel 13.1)

2. PERBANDINGAN JUMLAH PENDUDUK MISKIN

Jumlah penduduk miskin di Jawa Timur tahun 2017 sampai 2020 semakin berkurang, akan tetapi pada tahun 2021 jumlah penduduk miskin tercatat 4 419,10 ribu jiwa, meningkat dari tahun sebelumnya. Kabupaten/ Kota yang memiliki jumlah penduduk miskin terbanyak adalah Kabupaten Malang dengan 265,56 ribu jiwa diikuti Kabupaten Jember 247,99 ribu jiwa dan Kabupaten Sampang 224,74 ribu jiwa. Adapun Kabupaten/Kota dengan penduduk miskin paling sedikit adalah Kota Mojokerto dengan 8,093 ribu jiwa. (Tabel 13.3)

1. COMPARISON OF TOTAL POPULATION

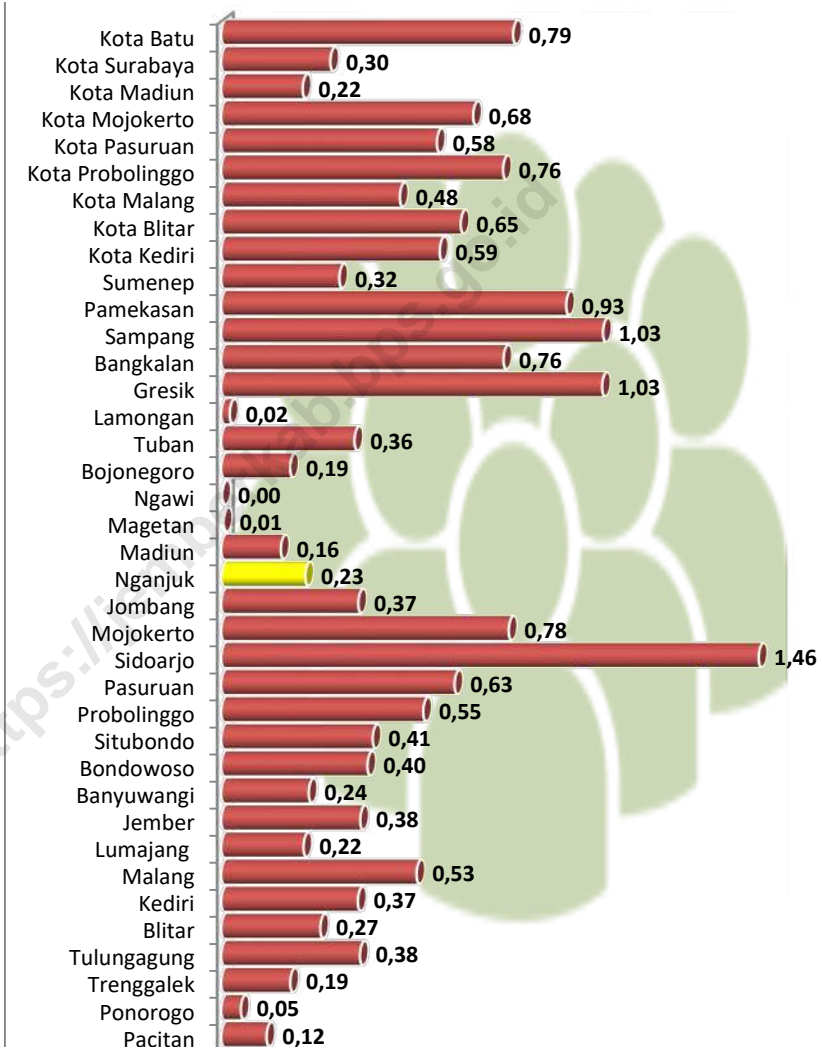
The population in East Java from 2017 to 2021 is increasing. In 2021 the total population is recorded at 39 886.29 people. The regency / city that has the largest population is Surabaya City with 2.874.314 people, followed by Malang Regency with 2.654.448 people and Jember Regency with 2.536.729 inhabitants. The Regency / City with the lowest population is Mojokerto City with 132.434 inhabitants. (Table 13.1)

2. COMPARISON OF TOTAL POOR POPULATION

The total of poor people in East Java from 2017 to 2020 has decreased, but in 2021 the number of poor people was recorded at 4 419.10 thousand, an increase from the previous year. The districts / cities that have the highest number of poor people are Malang Regency with 265.56 thousand people, followed by Jember Regency with 247.99 thousand people and Sampang Regency with 224.74 thousand people. Meanwhile, the district / city with the least poor population is Mojokerto City with 8,093 thousand inhabitants. (Table 13.3)

Gambar
Figures 13.1

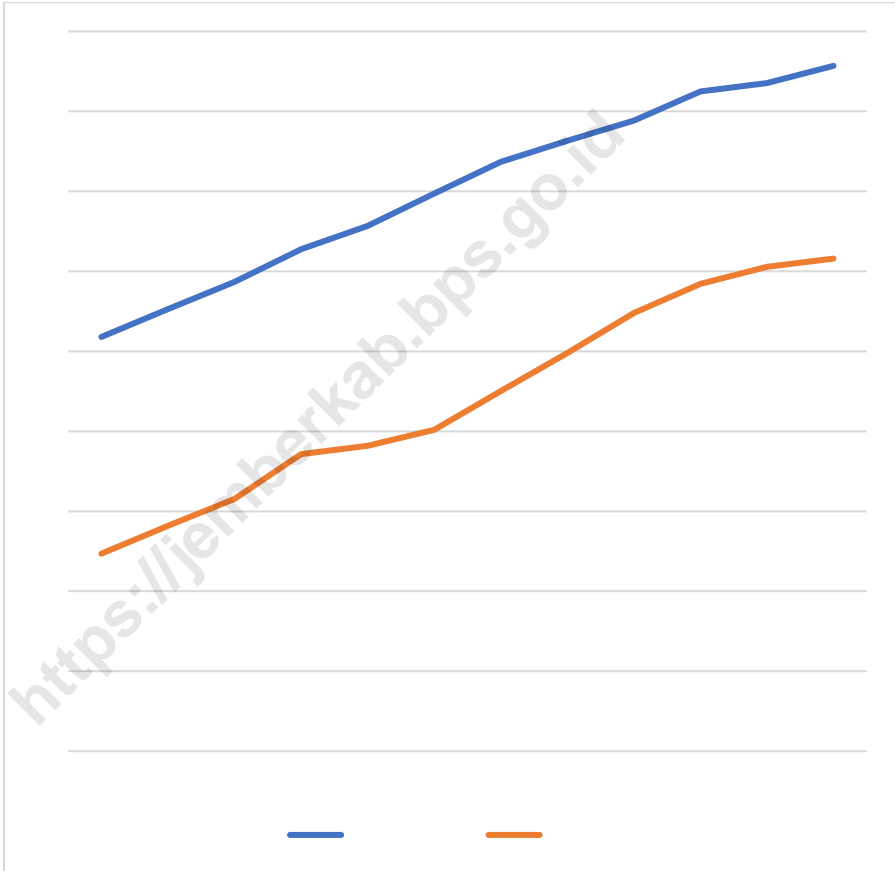
**Laju Pertumbuhan Penduduk Menurut Kabupaten/Kota di
Provinsi Jawa Timur, 2020**
*Population Growth Rate by Regency / Municipality in Jawa
Timur Province, 2020*



Sumber/Source : BPS Provinsi Jawa Timur / BPS- Statistics of Jawa Timur Province

Gambar 13.2
Figures

Perkembangan Indeks Pembangunan Manusia Kabupaten Jember dan Provinsi Jawa Timur, 2010–2021
Progress of Human Development Index at Jember Regency and East Java Province, 2010–2021



Sumber/Source : BPS, berbagai sensus, survei dan sumber lain/ BPS-Statistics Indonesia, various census, survey, and other sources

Tabel
Table 13.1

**Jumlah Penduduk Menurut Kabupaten/Kota di Provinsi
Jawa Timur (ribu), 2017–2021**
**Population by Regency/Municipality in Jawa Timur Province
(thousand), 2017–2021**

Kabupaten/Kota Regency/Municipality	2017	2018	2019	2020	2021
(1)	(2)	(3)	(4)	(5)	(6)
Kabupaten/Regency					
Pacitan	553,39	554,39	555,30	586,11	589,11
Ponorogo	869,89	870,71	871,37	949,32	955,84
Trenggalek	693,10	694,90	696,30	731,13	734,89
Tulungagung	1 030,79	1 035,29	1 039,28	1 089,78	1 096,59
Blitar	1 153,80	1 157,50	1 160,68	1 223,75	1 231,01
Kediri	1 561,39	1 568,11	1 574,27	1 635,29	1 644,40
Malang	2 576,60	2 591,80	2 606,20	2 654,45	2 668,30
Lumajang	1 036,82	1 039,79	1 042,40	1 119,25	1 127,09
Jember	2 430,19	2 440,71	2 450,67	2 536,73	2 550,36
Banyuwangi	1 604,90	1 609,68	1 613,99	1 708,11	1 718,46
Bondowoso	768,91	772,30	775,72	776,15	778,53
Situbondo	676,70	679,99	682,98	685,97	688,34
Probolinggo	1 155,21	1 162,09	1 168,50	1 152,54	1 155,89
Pasuruan	1 605,31	1 616,58	1 627,40	1 605,97	1 611,81
Sidoarjo	2 183,68	2 216,80	2 249,48	2 082,80	2 091,93
Mojokerto	1 099,50	1 108,72	1 117,69	1 119,21	1 125,52
Jombang	1 253,08	1 258,62	1 263,81	1 318,06	1 325,91
Nganjuk	1 048,80	1 051,90	1 054,61	1 103,90	1 109,68
Madiun	679,89	681,39	682,68	744,35	750,14
Magetan	628,61	628,92	628,98	670,81	674,13
Ngawi	829,90	830,09	830,11	870,06	873,35
Bojonegoro	1 243,91	1 246,93	1 249,69	1 301,64	1 307,60
Tuban	1 163,61	1 168,28	1 172,79	1 198,01	1 203,13
Lamongan	1 188,48	1 188,91	1 189,11	1 344,17	1 356,03
Gresik	1 285,02	1 299,02	1 312,88	1 311,22	1 320,57
Bangkalan	970,89	978,89	986,67	1 060,38	1 071,71
Sampang	958,08	968,52	978,88	969,69	976,02
Pamekasan	863,00	871,50	879,99	850,06	853,51
Sumenep	1 081,20	1 085,23	1 088,91	1 124,44	1 129,82
Kota/Municipality					
Kediri	284,00	285,58	287,41	286,80	287,96
Blitar	140,00	140,97	141,88	149,15	150,37
Malang	861,41	866,12	870,68	843,81	844,93
Probolinggo	233,12	235,21	237,21	239,65	241,20
Pasuruan	197,70	199,08	200,42	208,01	209,53
Mojokerto	127,28	128,28	129,01	132,43	133,27
Madiun	176,10	176,70	177,01	195,18	196,92
Surabaya	2 874,70	2 885,56	2 896,20	2 874,31	2 880,28
Batu	204,00	205,79	207,49	213,05	214,65
Jawa Timur	39 292,97	39 500,85	39 698,63	40 665,70	40 878,79

Catatan/Note:

Sumber/Source: BPS Provinsi Jawa Timur / BPS- Statistics of Jawa Timur Province

Tabel 13.2
Table

Laju Pertumbuhan Produk Domestik Regional Bruto Atas Dasar Harga Konstan 2010 Menurut Kabupaten/Kota di Provinsi Jawa Timur (persen), 2017–2021
Rate of Growth of Gross Regional Domestic Products at Constant 2010 Prices by Regency/Municipality in Jawa Timur Province (percent), 2017–2021

Kabupaten/Kota Regency/Municipality	2017	2018	2019	2020	2021
(1)	(2)	(3)	(4)	(5)	(6)
Kabupaten/Regency					
Pacitan	4,98	5,51	5,08	-1,84	2,49
Ponorogo	5,10	5,31	5,01	-0,90	3,19
Trenggalek	5,02	5,03	5,08	-2,17	3,65
Tulungagung	5,08	5,21	5,32	-3,09	3,53
Blitar	5,07	5,10	5,12	-2,29	3,02
Kediri	4,90	5,08	5,07	-2,41	3,06
Malang	5,43	5,56	5,50	-2,68	3,12
Lumajang	5,05	5,02	4,77	-2,79	3,14
Jember	5,11	5,23	5,31	-2,98	4,00
Banyuwangi	5,45	5,84	5,55	-3,58	4,08
Bondowoso	5,03	5,10	5,29	-1,36	3,49
Situbondo	5,07	5,47	5,45	-2,33	3,26
Probolinggo	4,46	4,47	4,56	-2,12	3,35
Pasuruan	5,72	5,79	5,83	-2,03	4,34
Sidoarjo	5,80	6,02	5,99	-3,69	4,21
Mojokerto	5,73	5,88	5,81	-1,11	4,12
Jombang	5,36	5,44	5,06	-1,98	3,24
Nganjuk	5,26	5,38	5,36	-1,71	3,61
Madiun	5,42	5,10	5,42	-1,69	3,34
Magetan	5,09	5,22	5,04	-1,64	3,04
Ngawi	5,07	5,21	5,05	-1,69	2,55
Bojonegoro	10,25	4,40	6,34	-0,40	-5,54
Taban	4,98	5,17	5,14	-5,85	3,00
Lamongan	5,50	5,45	5,44	-2,65	3,43
Gresik	5,83	5,97	5,41	-3,68	3,79
Bangkalan	3,53	4,22	1,03	-5,59	-2,07
Sampang	4,69	4,56	1,42	-0,29	0,22
Pamekasan	5,04	5,46	4,92	-2,54	3,41
Sumenep	2,86	3,63	0,14	-1,13	2,61
Kota/Municipality					
Kediri	5,14	5,43	5,47	-6,25	2,50
Blitar	5,78	5,83	5,84	-2,28	4,28
Malang	5,69	5,72	5,73	-2,26	4,21
Probolinggo	5,88	5,94	5,94	-3,64	4,06
Pasuruan	5,47	5,54	5,56	-4,33	3,64
Mojokerto	5,65	5,80	5,75	-3,69	3,65
Madiun	5,93	5,96	5,69	-3,39	4,73
Surabaya	6,13	6,20	6,10	-4,85	4,29
Batu	6,56	6,50	6,52	-6,46	4,04
Jawa Timur	5,46	5,50	5,52	-2,39	3,57

Sumber/Source: BPS dan sumber lain / BPS- Statistics Indonesia and other sources

Tabel
Table 13.3**Jumlah Penduduk Miskin Menurut Kabupaten/Kota di
Provinsi Jawa Timur (ribu), 2017–2021**
**Number of Poor Population by Regency/Municipality in
Jawa Timur Province (thousand), 2017–2021**

Kabupaten/Kota Regency/Municipality	2017	2018	2019	2020	2021
(1)	(2)	(3)	(4)	(5)	(6)
Kabupaten/Regency					
Pacitan	85,26	78,64	75,86	80,82	84,19
Ponorogo	99,03	90,22	83,97	86,74	89,94
Trenggalek	89,77	83,50	76,44	81,06	84,89
Tulungagung	82,80	75,23	70,01	76,40	78,59
Blitar	112,93	112,40	103,75	108,55	112,62
Kediri	191,08	177,20	163,95	179,93	184,49
Malang	283,96	268,49	246,60	265,56	276,58
Lumajang	112,65	103,69	98,88	102,60	105,25
Jember	266,90	243,42	226,57	247,99	257,09
Banyuwangi	138,54	125,50	121,37	130,37	130,93
Bondowoso	111,66	110,98	103,33	110,24	115,18
Situbondo	88,23	80,27	76,44	83,74	86,95
Probolinggo	236,72	217,06	207,22	218,35	223,32
Pasuruan	165,64	152,48	141,09	151,43	159,78
Sidoarjo	135,42	125,75	119,29	127,05	137,15
Mojokerto	111,79	111,55	108,81	118,80	120,54
Jombang	131,16	120,19	116,44	125,94	127,30
Nganjuk	125,52	127,28	118,51	122,73	125,53
Madiun	83,43	77,75	71,91	78,30	81,61
Magetan	65,87	64,86	60,43	65,09	67,75
Ngawi	123,76	123,09	119,43	128,19	130,81
Bojonegoro	178,25	163,94	154,64	161,10	166,52
Tuban	196,10	178,64	170,80	187,13	192,58
Lamongan	171,38	164,00	157,11	164,68	166,82
Gresik	164,08	154,02	148,61	164,05	166,35
Bangkalan	206,53	191,33	186,11	204,00	215,97
Sampang	225,13	204,82	202,21	224,74	237,23
Pamekasan	137,77	125,76	122,43	129,41	137,12
Sumenep	211,92	218,60	211,98	220,23	224,73
Kota/Municipality					
Kediri	24,07	21,90	20,54	22,19	22,55
Blitar	11,22	10,47	10,10	11,10	11,33
Malang	35,89	35,49	35,39	38,77	40,62
Probolinggo	18,23	16,90	16,37	17,72	17,91
Pasuruan	14,85	13,45	12,92	13,40	13,97
Mojokerto	7,28	7,04	6,63	8,09	8,37
Madiun	8,70	7,92	7,69	8,83	9,06
Surabaya	154,71	140,81	130,55	145,67	152,49
Batu	8,77	7,98	7,89	8,12	8,63
Jawa Timur	4 617,01	4 332,59	4 112,25	4 419,10	4 572,73

Catatan/Note:

Sumber/Source: BPS, Survei Sosial Ekonomi Nasional / BPS- Statistics Indonesia, National Socio Economic Survey

Tabel
Table 13.4

**Indeks Pembangunan Manusia Menurut Kabupaten/Kota
di Provinsi Jawa Timur, 2017–2021**
*Human Development Index by Regency/Municipality in
Jawa Timur Province, 2017–2021*

Kabupaten/Kota <i>Regency/Municipality</i>	2017	2018	2019	2020	2021
(1)	(2)	(3)	(4)	(5)	(6)
Kabupaten/Regency					
Pacitan	66,51	67,33	68,16	68,39	68,57
Ponorogo	69,26	69,91	70,56	70,81	71,06
Trenggalek	68,10	68,71	69,46	69,74	70,06
Tulungagung	71,24	71,99	72,62	73,00	73,15
Blitar	69,33	69,93	70,57	70,58	71,05
Kediri	70,47	71,07	71,85	72,05	72,56
Malang	68,47	69,40	70,35	70,36	70,60
Lumajang	64,23	64,83	65,33	65,46	66,07
Jember	64,96	65,96	66,69	67,11	67,32
Banyuwangi	69,64	70,06	70,60	70,62	71,38
Bondowoso	64,75	65,27	66,09	66,43	66,59
Situbondo	65,68	66,42	67,09	67,38	67,78
Probolinggo	64,28	64,85	65,60	66,07	66,26
Pasuruan	66,69	67,41	68,29	68,60	68,93
Sidoarjo	78,70	79,50	80,05	80,29	80,65
Mojokerto	72,36	72,64	73,53	73,83	74,15
Jombang	70,88	71,86	72,85	72,97	73,45
Nganjuk	70,69	71,23	71,71	71,72	71,97
Madiun	70,27	71,01	71,69	71,73	71,88
Magetan	72,60	72,91	73,49	73,92	74,15
Ngawi	69,27	69,91	70,41	70,54	71,04
Bojonegoro	67,28	67,85	68,75	69,04	69,59
Tuban	66,77	67,43	68,37	68,40	68,91
Lamongan	71,11	71,97	72,57	72,58	73,12
Gresik	74,84	75,28	76,10	76,11	76,50
Bangkalan	62,30	62,87	63,79	64,11	64,36
Sampang	59,90	61,00	61,94	62,70	62,80
Pamekasan	64,93	65,41	65,94	66,26	66,40
Sumenep	64,28	65,25	66,22	66,43	67,04
Kota/Municipality					
Kediri	77,13	77,58	78,08	78,23	78,60
Blitar	77,10	77,58	78,56	78,57	78,98
Malang	80,65	80,89	81,32	81,45	82,04
Probolinggo	72,09	72,53	73,27	73,27	73,66
Pasuruan	74,39	74,78	75,25	75,26	75,62
Mojokerto	76,77	77,14	77,96	78,04	78,43
Madiun	80,13	80,33	80,88	80,91	81,25
Surabaya	81,07	81,74	82,22	82,23	82,31
Batu	74,26	75,04	75,88	75,90	76,28
Jawa Timur	70,27	70,77	71,50	71,71	72,14

Catatan/Note:

Sumber/Source: BPS, Seri Berita Resmi Statistik Indeks Pembangunan Manusia / BPS- Statistics Indonesia, Series of Press Releases of Human Development Index

Tabel 13.5
Table

PDRB Atas Dasar Harga Berlaku Menurut Lapangan Usaha dan Kabupaten/Kota di Provinsi Jawa Timur (miliar rupiah) ,2017–2021
PDRB at Current Price by Business Field and Regency / City in East Java Province, 2017–2021

Kabupaten/Kota Regency/Municipality	2017	2018	2019 ^x	2020 ^{xx}	2021 ^{xx}
(1)	(2)	(3)	(4)	(5)	(6)
Kabupaten/Regency					
Pacitan	13 775,32	14 968,41	15 961,91	15 785,20	16 381,2
Ponorogo	17 690,42	19 174,23	20 483,75	20 513,38	21 350,0
Trenggalek	16 081,65	17 354,54	18 553,19	18 314,46	19 198,2
Tulungagung	33 640,18	36 496,03	39 215,49	38 225,99	40 166,7
Blitar	31 574,36	34 117,38	36 447,14	36 023,96	37 819,7
Kediri	35 789,54	38 588,23	41 183,68	40 626,77	42 690,5
Malang	88 979,17	96 827,58	103 744,11	102 027,83	107 036,4
Lumajang	28 632,85	30 690,44	32 620,95	32 062,01	33 678,6
Jember	67 389,72	72 012,10	77 225,71	76 039,98	81 068,8
Banyuwangi	72 130,21	77 842,24	83 595,73	81 102,88	85 916,0
Bondowoso	17 126,69	18 494,81	19 854,05	19 935,59	21 052,2
Situbondo	17 475,02	18 857,95	20 210,14	20 041,85	21 200,9
Probolinggo	29 961,63	32 012,21	34 013,66	33 721,07	35 605,5
Pasuruan	124 879,82	135 866,00	145 875,79	145 592,02	157 150,7
Sidoarjo	174 180,09	189 256,01	204 201,62	197 240,69	210 643,9
Mojokerto	70 763,17	76 678,34	82 387,91	81 940,86	87 261,7
Jombang	34 819,82	37 880,23	40 452,48	39 870,88	41 747,7
Nganjuk	22 799,23	24 782,29	26 651,12	26 601,16	28 053,3
Madiun	16 374,84	17 636,10	18 931,55	18 917,15	19 760,0
Magetan	16 293,37	17 623,92	18 850,23	18 771,76	19 587,9
Ngawi	17 710,41	19 140,13	20 432,65	20 270,97	20 814,5
Bojonegoro	64 866,18	73 228,59	78 046,33	70 258,51	83 439,2
Tuban	56 401,07	60 739,05	64 992,76	62 323,07	65 901,7
Lamongan	34 270,51	37 224,24	39 725,48	39 169,59	41 042,9
Gresik	118 519,23	130 229,39	138 893,60	134 268,56	144 435,3
Bangkalan	21 654,59	23 846,66	24 664,21	23 290,01	24 664,6
Sampang	17 619,50	19 105,38	19 788,73	19 842,57	20 591,3
Pamekasan	14 620,58	15 912,85	17 028,50	16 793,85	17 659,2
Sumenep	30 546,24	32 703,55	33 298,64	32 750,24	35 187,8
Kota/Municipality					
Kediri	115 650,22	127 716,77	139 244,87	132 406,06	141 467,1
Blitar	5 782,36	6 301,69	6 791,62	6 708,14	7 113,6
Malang	62 089,30	67 696,35	72 764,21	72 163,19	76 617,3
Probolinggo	9 660,04	10 521,39	11 349,18	11 074,50	11 699,9
Pasuruan	7 105,19	7 707,01	8 287,82	8 047,23	8 491,1
Mojokerto	5 828,23	6 333,23	6 801,70	6 588,06	6 935,6
Madiun	12 111,90	13 128,89	14 107,34	13 769,29	14 699,8
Surabaya	493 026,30	538 845,46	580 488,53	554 509,46	590 228,0
Batu	14 241,47	15 640,89	16 924,99	15 916,80	16 841,1
Jawa Timur	2 012 917,99	2 188 766,35	2 345 790,59	2 299 464,87	2 454 498,8

Catatan/Note:

Sumber/Source: BPS Provinsi Jawa Timur / BPS - Statistics of Jawa Timur Province

Tabel 13.6
Table

PDRB Atas Dasar Harga Konstan Menurut Lapangan Usaha dan Kabupaten/Kota di Provinsi Jawa Timur (miliar rupiah), 2017–2021
PDRB at Constan Price by Business Field and Regency / City in East Java Province, 2017–2021

Kabupaten/Kota Regency/Municipality	2017	2018	2019^x	2020^{xx}	2021^{xx}
(1)	(2)	(3)	(4)	(5)	(6)
Kabupaten/Regency					
Pacitan	9 962,50	10 507,37	11 040,77	10 837,87	11 107,4
Ponorogo	12 933,45	13 615,23	14 297,10	14 168,62	14 620,0
Trenggalek	11 579,86	12 161,86	12 779,45	12 502,39	12 959,0
Tulungagung	24 637,36	25 920,20	27 299,80	26 455,76	27 390,4
Blitar	23 107,48	24 286,24	25 530,11	24 945,46	25 700,0
Kediri	26 446,17	27 786,42	29 193,72	28 490,95	29 361,7
Malang	61 408,93	64 819,04	68 379,67	66 545,47	68 619,1
Lumajang	20 542,93	21 569,78	22 563,39	21 933,79	22 623,4
Jember	48 912,96	51 370,52	54 200,04	52 586,56	54 688,7
Banyuwangi	49 480,44	52 367,70	55 274,03	53 295,11	55 471,1
Bondowoso	12 325,66	12 951,52	13 637,36	13 451,77	13 921,7
Situbondo	12 230,46	12 897,92	13 599,57	13 282,84	13 715,8
Probolinggo	21 418,25	22 374,57	23 395,25	22 898,24	23 664,4
Pasuruan	94 101,98	99 489,36	105 289,18	103 152,80	107 630,3
Sidoarjo	125 039,06	132 552,94	140 492,94	135 305,32	141 000,4
Mojokerto	52 187,82	55 256,61	58 467,15	57 818,42	60 198,7
Jombang	25 497,00	26 846,15	28 216,18	27 657,58	28 553,5
Nganjuk	16 485,62	17 373,26	18 304,20	17 990,36	18 640,7
Madiun	11 879,34	12 485,01	13 161,84	12 939,58	13 372,3
Magetan	11 978,06	12 602,60	13 237,47	13 020,89	13 417,0
Ngawi	12 406,43	13 052,30	13 710,89	13 479,74	13 823,5
Bojonegoro	63 046,47	65 815,56	69 985,68	69 703,42	65 839,5
Tuban	41 027,71	43 139,69	45 356,09	42 705,01	43 984,7
Lamongan	24 922,95	26 279,77	27 706,16	26 972,65	27 896,5
Gresik	90 855,60	96 131,61	101 346,55	97 616,60	101 318,7
Bangkalan	17 618,60	18 361,44	18 550,80	17 514,62	17 152,8
Sampang	13 198,46	13 740,97	13 994,78	13 953,74	13 984,6
Pamekasan	10 310,24	10 872,94	11 407,36	11 117,62	11 496,2
Sumenep	22 949,70	23 783,32	23 816,44	23 546,51	24 161,4
Kota/Municipality					
Kediri	80 946,16	85 337,68	90 001,52	84 374,98	86 485,6
Blitar	4 315,01	4 566,20	4 832,89	4 722,55	4 924,6
Malang	46 824,75	49 500,83	52 334,75	51 154,53	53 309,7
Probolinggo	7 430,62	7 871,38	8 338,77	8 035,27	8 361,1
Pasuruan	5 354,09	5 650,49	5 964,66	5 706,60	5 914,6
Mojokerto	4 460,44	4 718,94	4 985,68	4 801,46	4 976,5
Madiun	9 486,14	10 051,29	10 623,07	10 262,44	10 748,1
Surabaya	364 714,82	387 303,94	410 879,31	390 936,42	407 726,8
Batu	10 390,84	11 065,99	11 786,65	11 025,81	11 471,4
Jawa Timur	1 482 299,58	1 563 441,82	1 649 768,12	1 610 419,65	1 669 116,9

Catatan/Note:

Sumber/Source: BPS Provinsi Jawa Timur / BPS- Statistics of Jawa Timur Province

ST2023

SENSUS PERTANIAN

BerAKHLAK

Berakhlak beragama, berakhlak berbangsa,
berakhlak berprofesi, berakhlak berkeadilan

DATA

MENCERDASKAN BANGSA

Enlighten The Nation

<https://jemberkab.bps.go.id>

**BADAN PUSAT STATISTIK
KABUPATEN JEMBER**
BPS - STATISTICS OF JEMBER
Jl Cendrawasih No.20 Jember
Telp. (0331) 487642 Fax. 427533
Website <http://jemberkab.bps.go.id>
Email bps3509@bps.go.id

