



KECAMATAN KADIA DALAM ANGKA

# KECAMATAN KADIA

DALAM ANGKA

2011

<http://kendarikota.bps.go.id>

2011



Badan Pusat Statistik Kota Kendari

# **KECAMATAN KADIA DALAM ANGKA 2011**

<http://kendarikota.bps.go.id>



Badan Pusat Statistik  
Kota Kendari

## **KECAMATAN KADIA DALAM ANGKA 2011**

Katalog BPS : 1102001.7471013  
Nomor Publikasi : 74711.1105

Ukuran Buku : 21 x 15  
Jumlah Halaman : x + 78

Naskah : Koordinator Statistik Kecamatan Kadia  
Badan Pusat Statistik Kota Kendari

Gambar Kulit : Koordinator Statistik Kecamatan Kadia  
Badan Pusat Statistik Kota Kendari

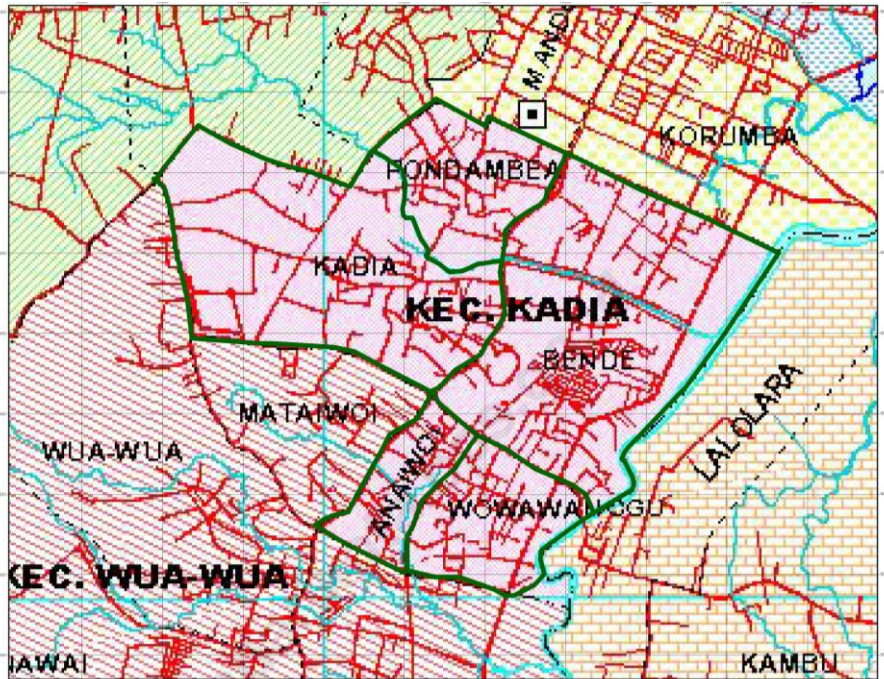
Penyunting : Seksi Neraca Wilayah dan Analisis Statistik

Diterbitkan Oleh : Badan Pusat Statistik Kota Kendari

Boleh Dikutip Dengan Menyebutkan Sumbernya



## PETA ADMINISTRASI KECAMATAN KADIA



Kecamatan : Kadia  
Kota : Kendari  
Provinsi : Sulawesi  
Tenggara

### LEGENDA

— Batas Kelurahan



0.2 0 0.2 0.4

Kilometers

**PEMERINTAH KOTA KENDARI**  
**KECAMATAN KADIA**

---

---

**SAMBUTAN**

Pembangunan merupakan suatu proses perubahan yang terarah dan terencana. Untuk itu Pemerintah Kecamatan Kadia memerlukan tersedianya data statistik dari berbagai sektor yang lengkap dan akurat. Dengan tersedianya data-data yang dimaksud, perumusan kebijakan dan perencanaan pembangunan dapat dilaksanakan secara baik dan realistis.

Publikasi ini dapat terwujud berkat kerja sama dan bantuan dari berbagai pihak. Kepada semua pihak yang telah memberikan kontribusi, kami sampaikan terima kasih. Mudah-mudahan data yang disajikan memberikan manfaat bagi banyak pihak untuk berbagai keperluan. Kami mengharapkan tanggapan dan saran dari para pengguna publikasi ini untuk perbaikan publikasi yang akan datang.

Semoga buku ini bermanfaat dan kiranya Tuhan Yang Maha Esa senantiasa memberikan bimbingan kepada kita semua dalam menjalankan tugas kita masing-masing, Amin

Kadia, 22 Juni 2011

**CAMAT KADIA**

**Drs. MUHADIS. N**

NIP. 19620502 1995 04 1 002

## **KATA PENGANTAR**

*Buku Kecamatan Kadia Dalam Angka 2011* adalah publikasi tahunan yang diterbitkan oleh Koordinator Statistik Kecamatan Kadia. Publikasi tahun 2011 ini merupakan lanjutan dari publikasi tahun sebelumnya. Isinya meliputi beberapa tabel-tabel pokok mengenai Keadaan Geografis, Pemerintahan, Kependudukan, Sosial, Pertanian, Pertambangan dan Listrik, Industri dan Jasa Akomodasi, Restoran dan Kedai Makanan serta Keuangan di Wilayah Kecamatan Kadia.

Kami sadari bahwa publikasi ini masih banyak kekurangan, untuk itu kami sangat mengharapkan saran dan kritik konstruktif dari berbagai pihak konsumen data demi perbaikan penerbitan selanjutnya.

Akhirnya, kami ucapkan terima kasih kepada pemerintah Kecamatan Kadia, Instansi/Dinas, maupun kelurahan, khususnya yang telah membantu terlaksananya penerbitan buku ini.

Kadia, 22 Juni 2011

**KOORDINATOR STATISTIK  
KECAMATAN KADIA**

**RENNY CATUR SETIANINGRUM**

NIP. 19851228 201002 2 008

## DAFTAR ISI

	<i>Halaman</i>
Sambutan Kepala Wilayah Kecamatan Kadia	i
Kata Pengantar	ii
Daftar isi	iii
Daftar Gambar	v
Daftar Tabel	vii
Bab I Keadaan Geografis	
1.1. Batas Wilayah	2
1.2. Luas Wilayah	2
1.3. Keadaan Iklim	3
Bab II Pemerintahan	
2.1. Pemerintahan Daerah	8
2.2. Pembagian Wilayah	8
Bab III Kependudukan	
3.1. Jumlah dan Laju Pertumbuhan Penduduk	16
3.2. Persebaran Penduduk	16
3.3. Struktur Umur, Jenis Kelamin dan Keluarga	17
Bab IV Sosial	
4.1. Pendidikan	33
4.2. Kesehatan dan Keluarga Berencana	34
4.3. Agama	35

Bab V	Pertanian, Peternakan dan Perikanan	
	5.1. Penggunaan Tanah	47
	5.2. Buah-buahan	47
	5.3. Sayur-sayuran	48
	5.4. Palawija	48
	5.5. Tanaman Hias	48
	5.6. Biofarmaka	49
	5.7. Peternakan	49
	5.8. Perikanan	49
Bab VI	Pertambangan dan Listrik	
	6.1. Pertambangan	63
	6.2. Listrik	63
Bab VII	Industri dan Jasa Akomodasi, Restoran dan Kedai Makanan	
	7.1. Industri	69
	7.2. Jasa Akomodasi, Restoran dan Kedai Makanan	69
Bab VIII	Keuangan	
	8.1. Pajak Bumi dan Bangunan	76



## DAFTAR GAMBAR

<i>Gambar</i>	<i>Judul</i>	<i>Halaman</i>
1.1.	Persentase Luas Wilayah Kecamatan Kadia Menurut Kelurahan, 2010	4
2.1.	Pembagian Wilayah Administratif Pemerintah Menurut Kelurahan, 2010	9
2.2.	Banyaknya Aparat Kelurahan, RT dan RW Menurut Kelurahan, 2010	10
3.1.	Persentase Persebaran Penduduk Kecamatan Kadia Menurut Kelurahan, 2010	18
3.2.	Banyaknya Penduduk Menurut Jenis Kelamin dan Kelurahan, 2010	19
3.3.	Peta Kepadatan Penduduk Kecamatan Kadia, 2010	20
3.4.	Jumlah Penduduk Kecamatan Kadia menurut Kelurahan, 2010	21
3.5.	Banyaknya Penduduk Dewasa, Anak-anak dan Lansia Menurut Jenis Kelamin Menurut Kelurahan di Kecamatan Kadia, 2010	22
3.6.	Piramida Penduduk Kecamatan Kadia Menurut Kelompok Umur, 2010	23
4.1.	Banyaknya Sekolah, TK, SD, SLTP, SLTA, SLB dan Akademi/PT Negeri Menurut Kelurahan, 2010	36
4.2.	Banyaknya Sarana Kesehatan Menurut Kelurahan, 2010	37
5.1.	Luas Penggunaan tanah di Kecamatan Kadia, 2010	50
6.1.	Jumlah Pengguna Listrik PLN dan Non PLN Menurut Kelurahan, 2010	64
7.1.	Banyaknya Industri Kecil/Kerajinan Rumah Tangga Menurut Kelurahan di Kecamatan Kadia, 2010	71
7.2.	Banyaknya Jasa Akomodasi, Restoran dan Kedai Makanan Menurut Kelurahan, 2010	72

8.1. Persentase Realisasi Pembayaran PBB Menurut  
Kelurahan di Kecamatan Kadia, 2010

77

<http://kendarikota.bps.go.id>

## DAFTAR TABEL

<i>Tabel</i>		<i>Halaman</i>
	<b>1. Keadaan Geografis</b>	
Tabel 1.1	Luas Wilayah Kecamatan Kadia Menurut Kelurahan, 2010	5
Tabel 1.2	Banyaknya Hari Hujan dan Curah Hujan di Kecamatan Kadia, 2010	6
	<b>2. Pemerintahan</b>	
Tabel 2.1	Pembagian Wilayah Administratif Pemerintahan Menurut kelurahan, 2010	11
Tabel 2.2	Banyaknya Aparat Kelurahan, RT dan RW Menurut Kelurahan, 2010	12
Tabel 2.3	Jumlah Pembina Teknis LPM dan KPD Menurut Kelurahan, 2010	13
Tabel 2.4	Banyaknya Pos Keamanan dan Personilnya Menurut Kelurahan, 2010	14
	<b>3. Kependudukan</b>	
Tabel 3.1	Persebaran Penduduk Kecamatan Kadia Menurut Kelurahan, 2010	24
Tabel 3.2	Penduduk dan Rata-rata Laju Pertumbuhan Penduduk Kecamatan Kadia Tahun 2007-2010	25
Tabel 3.3	Luas Wilayah, Jumlah dan Kepadatan Penduduk Menurut Kelurahan, 2010	26
Tabel 3.4	Penduduk , Rumah Tangga dan Rata-rata Jiwa Per Rumah Tangga Menurut Kelurahan, 2010	27
Tabel 3.5	Penduduk Menurut Jenis Kelamin dan Rasio Jenis Kelamin Menurut Kelurahan, 2010	28
Tabel 3.6	Banyaknya Penduduk yang Lahir dan Meninggal yang Terdaftar di Kelurahan Menurut Jenis Kelamin, 2010	29

Tabel 3.7	Banyaknya Penduduk yang Datang dan Pindah yang Terdaftar di Kelurahan Menurut Jenis Kelamin, 2010	30
Tabel 3.8	Jumlah Penduduk Kecamatan Kadia Menurut Jenis Kelamin dan kelompok Umur, 2010	31
<b>4. Sosial</b>		
4.1 Pendidikan		
Tabel 4.1.1	Banyaknya Sekolah, TK, SD, Akademi/PT dan SLB Negeri Menurut Kelurahan, 2010	38
Tabel 4.1.2	Banyaknya Sekolah, TK, SD, Akademi/PT dan SLB Swasta Menurut Kelurahan, 2010	39
Tabel 4.1.3	Banyaknya Sekolah/PTN, Guru dan Murid/mahasiswanya menurut tingkat pendidikan di Kecamatan Kadia, 2010	40
4.2 Kesehatan dan Keluarga Berencana		
Tabel 4.2.1	Banyaknya Sarana Kesehatan Menurut Kelurahan, 2010	41
Tabel 4.2.2	Banyaknya Tenaga Kesehatan Menurut Kelurahan, 2010	43
4.3 Agama		
Tabel 4.3.1	Banyaknya Tempat Peribadatan Menurut Kelurahan, 2010	44
Tabel 4.3.2	Fasilitas Peribadatan, Penduduk dan Rasio Penduduk Terhadap Tempat Ibadah di Kecamatan Kadia, 2010	45
<b>5. Pertanian, Peternakan dan Perikanan</b>		
5.1 Penggunaan Tanah		
Tabel 5.1.1	Luas Penggunaan Tanah di Kecamatan Kadia, 2010	51
5.2 Buah-buahan		
Tabel 5.2.1	Produksi Tanaman Buah-buahan di Kecamatan Kadia, 2010	52

5.3	Sayur-sayuran	
Tabel 5.3.1	Luas Panen dan Produksi tanaman Sayur-sayuran di Kecamatan Kadia, 2010	53
5.4	Palawija	
Tabel 5.4.1	Luas Tanam dan Luas Panen Tanaman Palawija di Kecamatan Kadia, 2010	64
5.5	Tanaman Hias	
Tabel 5.5.1	Produksi Tanaman Hias di Kecamatan Kadia, 2010	55
5.6	Biofarmaka	
Tabel 5.5.2	Produksi Tanaman Biofarmaka di Kecamatan Kadia, 2010	56
5.7	Peternakan	
Tabel 5.7.1	Populasi Ternak Kecil di Kecamatan Kadia, 2007-2010	57
Tabel 5.7.2	Populasi Ternak Besar di Kecamatan Kadia, 2010	58
Tabel 5.7.3	Populasi Ternak Unggas di Kecamatan Kadia, 2010	59
5.8.	Perikanan	
Tabel 5.8.1	Luas Areal Kolam di Kecamatan Kadia, 2010	60
Tabel 5.8.2	Luas Areal Tambak di Kecamatan Kadia, 2010	61
<b>6. Pertambangan dan Listrik</b>		
6.1.	Pertambangan	
Tabel 6.1.1	Lokasi Penggalian Golongan C Menurut Kelurahan, 2010	65
6.2	Listrik	
Tabel 6.2.1	Jumlah Pengguna Listrik PLN dan Non PLN menurut Kelurahan 2010	66
Tabel 6.2.2	Jenis Penerangan Jalan Menurut Kelurahan, 2010	67

	<b>7. Industri, Jasa Akomodasi, Restoran dan Kedai Makanan</b>	
	7.1 Industri	
Tabel 7.1.1	Banyaknya Industri Kecil,/Kerajinan Rumah Tangga Menurut Kelurahan di Kecamatan Kadia, 2010	73
	7.2 Jasa Akomodasi, Restoran dan Kedai Makanan	
Tabel 7.2.1	Banyaknya Jasa Akomodasi, Restoran dan Kedai Makanan Menurut Kelurahan, 2010	74
	<b>8. Keuangan</b>	
	8.1 Pajak Bumi dan Bangunan	
Tabel 8.1.1	Banyaknya Wajib Pajak, Target, Realisasi Pembayaran Menurut Kelurahan di Kecamatan Kadia, 2010	78

# **BAB 1**

## **G E O G R A F I S**

---



<http://kendarikota.b>

## **I. KEADAAN GEOGRAFIS**

Bab ini menyajikan ciri utama Kecamatan Kadia yang mencakup batas-batas wilayah, luas wilayah, kependudukan dan keadaan iklim.

### **1.1 Batas Wilayah**

- SEBELAH UTARA BERBATASAN DENGAN KEC. PUUWATU DAN KEC. MANDONGA
- SEBELAH SELATAN BERBATASAN DENGAN KEC. KAMBU DAN KEC. WUA-WUA
- SEBELAH TIMUR BERBATASAN DENGAN KEC. MANDONGA DAN KEC. KAMBU
- SEBELAH BARAT BERBATASAN DENGAN KEC. WUA-WUA

### **1.2 Luas Wilayah**

Luas wilayah daratan Kecamatan Kadia sebesar 9,10 km<sup>2</sup> atau 3,08 % dari luas daratan Kota Kendari, Sulawesi Tenggara.

Luas wilayah menurut Kelurahan sangat beragam. Kelurahan Bende merupakan wilayah Kelurahan yang paling luas, kemudian



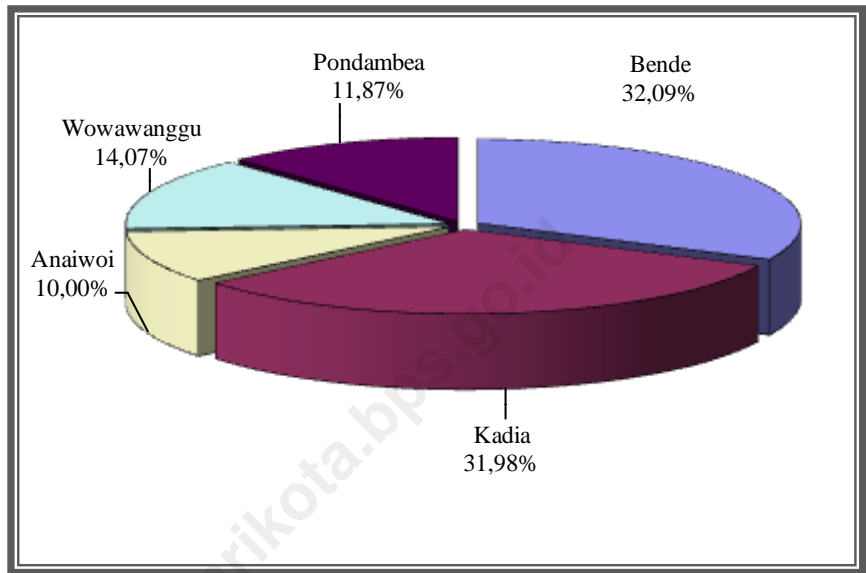
menyusul Kelurahan Kadia, Kelurahan Wowawangu, Kelurahan Pondambea, dan Kelurahan Anaiwoi.

### **1.3 Keadaan Iklim**

Sebagaimana daerah-daerah lain di Indonesia dan Kota Kendari pada umumnya. Kecamatan Kadia hanya dikenal dua musim yakni musim kemarau dan musim hujan. Keadaan musim sangat dipengaruhi oleh arus angin yang bertiup di atas wilayahnya.

Pada bulan April sampai dengan bulan Agustus, angin bertiup banyak mengandung uap air yang berasal dari Benua Asia dan Samudera Pasifik, setelah melalui beberapa lautan. Maka pada bulan-bulan tersebut di wilayah Kecamatan Kadia dan sekitarnya biasanya terjadi musim hujan. Menurut data yang ada memberikan indikasi bahwa di Kecamatan Kadia tahun 2010 terjadi 258 hari hujan (hh) dengan curah hujan 2.859,3 mm.

**Gambar 1.1**  
**Persentase Luas Wilayah Kecamatan Kadia**  
**Menurut Kelurahan,**  
**2010**



**Tabel 1.1**  
**Luas Wilayah Kecamatan Kadia Menurut Kelurahan,**  
**2010**

<b>Kelurahan</b>	<b>Luas (Km<sup>2</sup>)</b>	<b>Persentase</b>
(1)	(2)	(3)
1, Bende	2,92	32,09
2, Kadia	2,91	31,98
3, Anaiwoi	0,91	10,00
4, Wowawangu	1,28	14,06
5, Pondambea	1,08	11,87
Jumlah	9,10	100,00

**Sumber:** Badan Pertanahan Nasional Kota Kendari

**Tabel 1.2**  
**Banyaknya Hari Hujan dan Curah Hujan di Kecamatan Kadia,**  
**2010**

B u l a n	Hari Hujan (hh)	Curah Hujan (mm)
(1)	(2)	(3)
1. Januari	25	186,6
2. Februari	23	262,4
3. Maret	25	250,3
4. April	22	208,2
5. Mei	22	224,1
6. Juni	22	343,7
7. Juli	25	395
8. Agustus	23	385,1
9. September	17	121
10. Oktober	21	224,9
11. November	15	110,6
12. Desember	18	147,4

---

**Sumber:** Badan Metereologi dan Geofisika, Stasiun Meteorologi Maritim Kota Kendari

# **BAB 2**

## **PEMERINTAHAN**

---



<http://kendarikota.bps.go.id>

## II. PEMERINTAHAN

### 2.1 Pemerintahan Daerah

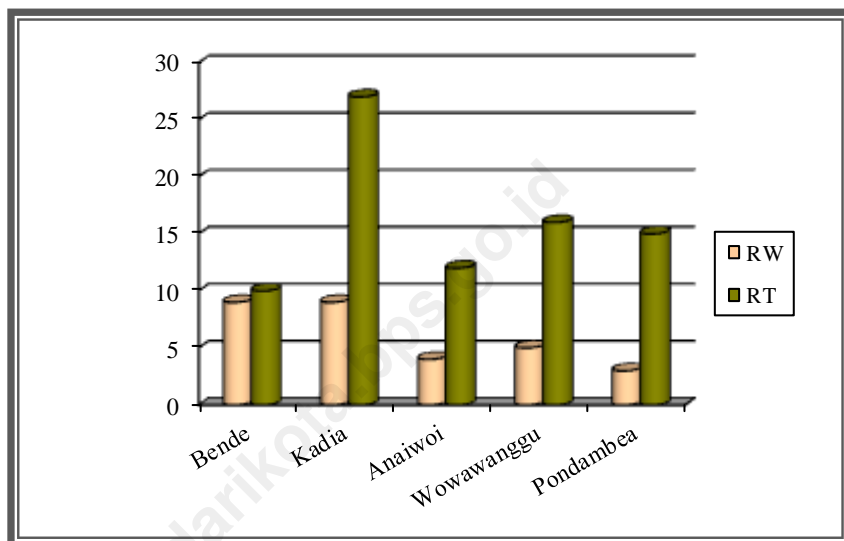
Wilayah Administrasi Kecamatan Kadia terdiri atas 5 Kelurahan, yaitu Kelurahan Bende, Kelurahan Kadia, Kelurahan Anaiwoi, Kelurahan Wowawanggu dan Kelurahan Pondambea.

Letak ibukota Kecamatan Kadia berada di Kelurahan Kadia. Menyikapi tuntutan tetap tegaknya semangat reformasi, maka penyelenggaraan pemerintahan di wilayah Kecamatan Kadia dilaksanakan dengan prinsip demokratis, partisipatif, transparansi dan akuntabel dalam upaya mewujudkan penyelenggaraan pemerintahan yang baik (*good governance*).

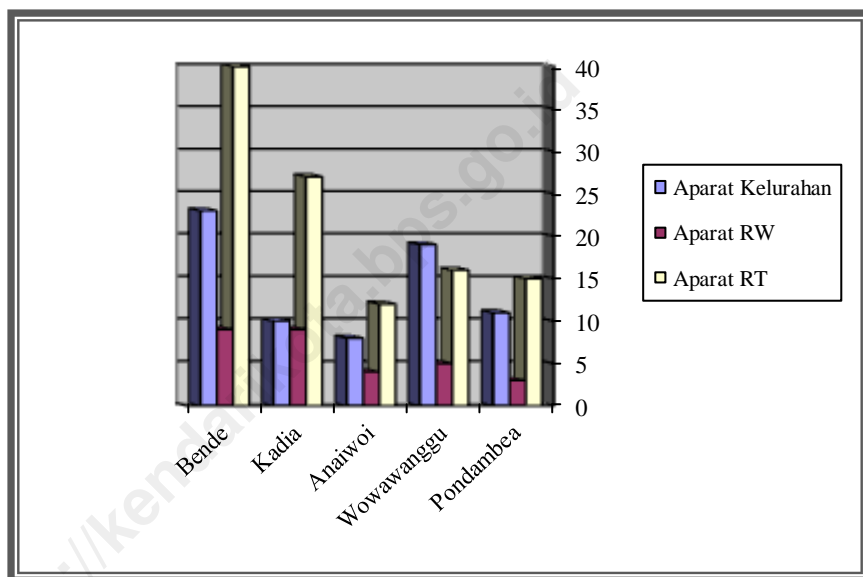
### 2.2 Pembagian Wilayah

Pembagian wilayah Administrasi Pemerintahan Kecamatan Kadia pada tahun 2010 terdiri dari lima kelurahan, 30 Rukun Warga (RW) dan 110 Rukun Tetangga (RT). Serta didukung oleh beberapa aparat pemerintahan yaitu 96 aparat Kelurahan, 30 aparat RW, 110 aparat RT, dan Pengurus LPM sebanyak 108.

**Gambar 2.1**  
**Jumlah RT dan RW Menurut Kelurahan**  
**2010**



**Gambar 2.2**  
**Banyaknya Aparat Kelurahan, RT dan RW Menurut Kelurahan**  
**2010**





**Tabel 2.1**  
**Jumlah RT dan RW**  
**Menurut Kelurahan**  
**2010**

Kelurahan	Jumlah	
	RW	RT
(1)	(3)	(4)
1. Bende	9	40
2. Kadia	9	27
3. Anaiwoi	4	12
4. Wowawanggu	5	16
5. Pondambea	3	15
Jumlah	30	110

Sumber: Kantor Kelurahan se-Kecamatan Kadia

**Tabel 2.2**  
**Banyaknya Aparat Kelurahan dan Petugas RT/RW**  
**Menurut Kelurahan**  
**2010**

Kelurahan	Aparat Kel.	Petugas RW	Petugas RT
(1)	(2)	(3)	(4)
1. Bende	30	9	40
2. Kadia	10	9	27
3. Anaiwoi	21	4	12
4. Wowawanggu	21	5	16
5. Pondambea	15	3	15
Jumlah	96	30	110

**Sumber:** Kantor Kelurahan se-Kecamatan Kadia

**Tabel 2.3**  
**Jumlah Pembina Teknis LPM dan KPD**  
**Menurut Kelurahan**  
**2010**

<b>Kelurahan</b>	<b>LPM</b>	<b>Pengurus</b>
(1)	(2)	
1. Bende	1	51
2. Kadia	1	7
3. Anaiwoi	1	24
4. Wowawanggu	1	12
5. Pondambea	1	12
Jumlah	5	108

**Sumber : Kantor** Kelurahan se-Kecamatan Kadia

**Tabel 2.4**  
**Banyaknya Pos Keamanan dan Personilnya**  
**Menurut Kelurahan**  
**2010**


<b>Kelurahan</b>	<b>Pos Kamling</b>	<b>Hansip</b>
(1)	(2)	(3)
1. Bende	4	24
2. Kadia	9	10
3. Anaiwoi	5	12
4. Wowawanggu	3	12
5. Pondambea	6	15
Jumlah	27	73

**Sumber:** Kantor Kelurahan se-Kecamatan Kadia

# BAB 3

## KEPENDUDUKAN

---



<http://kendarikota.bps.go.id>

### **III. KEPENDUDUKAN**

#### **3.1 Jumlah dan Laju Pertumbuhan Penduduk**

Jumlah penduduk Kecamatan Kadia berdasarkan Sensus Penduduk pada tahun 2010 mencapai 39.244 jiwa. Jika dibandingkan dengan jumlah penduduk berdasarkan Sensus Penduduk 2000 yaitu 30.884, maka dapat terlihat bahwa laju pertumbuhan penduduk Kecamatan Kadia selama kurun waktu tahun 2010-2010 sebesar 2,42 persen.

#### **3.2 Persebaran Penduduk**

Persebaran penduduk Kecamatan Kadia tahun 2010 terpusat di Kelurahan Bende sebanyak 13.872 jiwa atau 35,35 persen persebaran, menyusul Kelurahan Kadia 10.580 jiwa atau 26,96 persen persebaran. Penyebab utama terjadinya persebaran penduduk di dua kelurahan ini karena semakin banyaknya sarana perekonomian yang dibangun. Untuk penduduk Kelurahan Pondambea 6.703 jiwa atau 17,08 persen persebaran, Wowawunggu 5.284 jiwa atau 13,46 persen persebaran dan Anaiwoi 2.805 jiwa atau 7,15 persen persebaran. Sedangkan kepadatan penduduk di Kecamatan Kadia, berpusat di Kelurahan Pondambea, kemudian menyusul Kelurahan Bende, Kelurahan Wowawunggu, Kelurahan Kadia dan Kelurahan Anaiwoi.

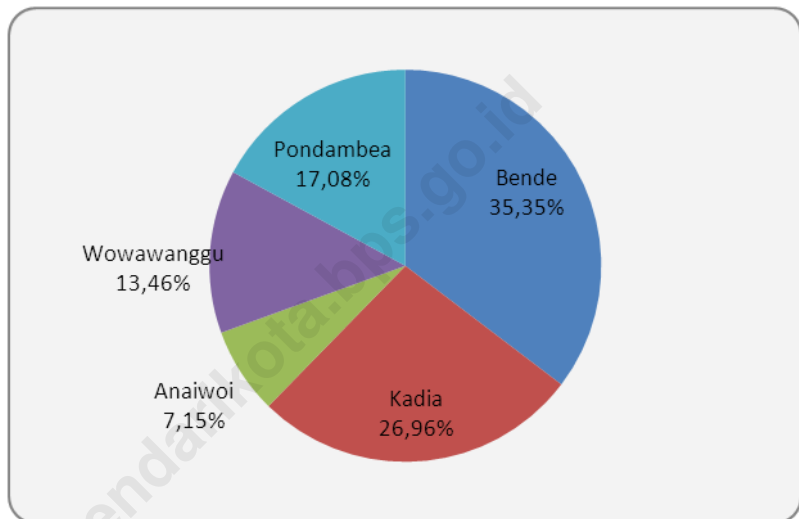
### **3.3 Struktur Umur, Jenis Kelamin dan Keluarga**

Keadaan struktur umur, jumlah penduduk di Kecamatan Kadia tahun 2010 adalah sejumlah 10.497 jiwa penduduk anak-anak yang terdiri atas 5.380 jiwa laki-laki dan 5.117 jiwa perempuan, 28.215 jiwa penduduk dewasa yang terdiri atas 13.916 jiwa laki-laki dan 14.299 jiwa perempuan, dan 532 jiwa penduduk lansia yang terdiri atas 250 jiwa laki-laki dan 282 jiwa perempuan.

Perbandingan jumlah penduduk laki-laki dengan jumlah penduduk perempuan disebut rasio jenis kelamin. Pada tabel 3.5, pada tahun 2010 setiap 100 penduduk perempuan terdapat 99 penduduk laki-laki.

**Gambar 3.1**  
**Persentase Persebaran Penduduk Kecamatan Kadia**  
**Menurut Kelurahan**  
**2010**

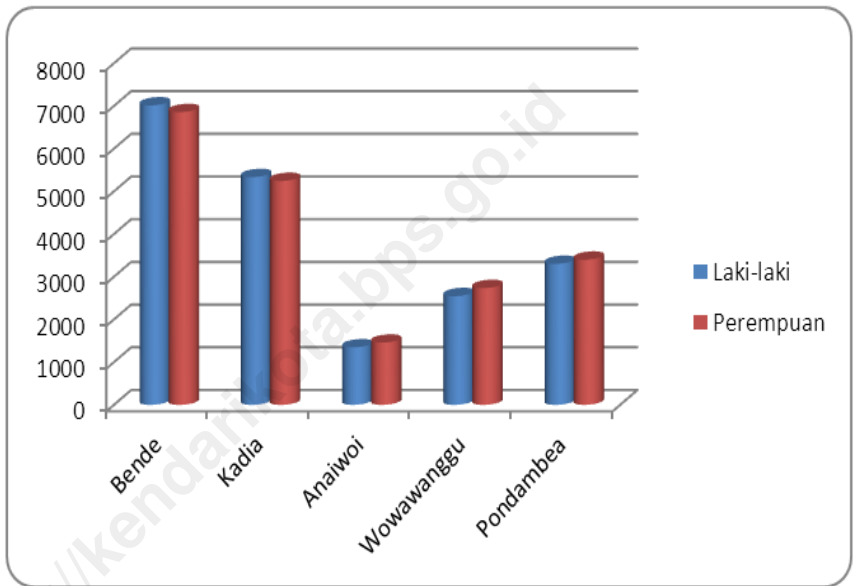
[Diolah dari Hasil Sensus Penduduk 2010, BPS ]





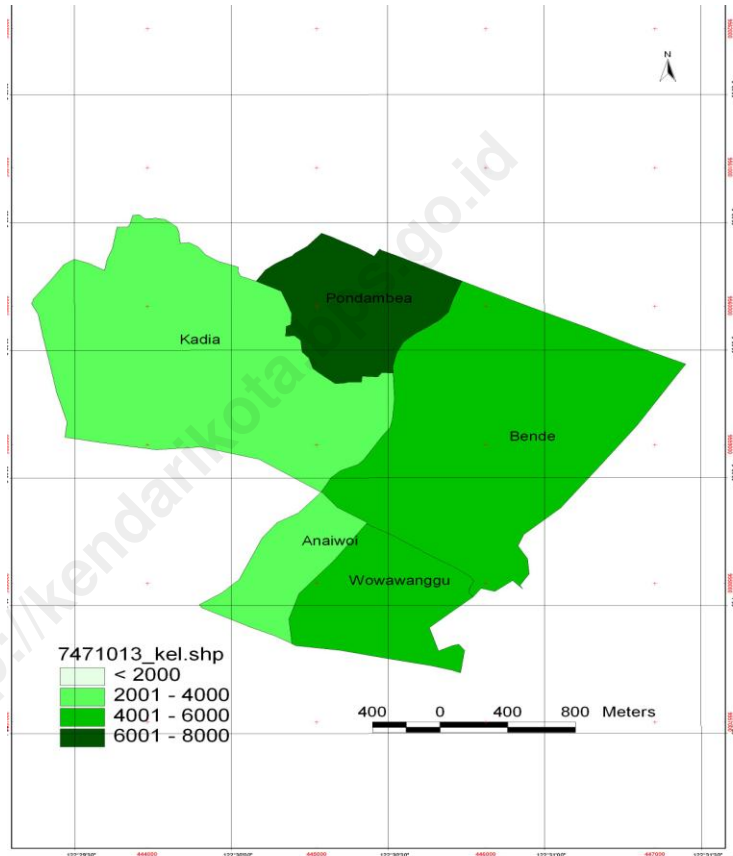
**Gambar 3.2**  
**Banyaknya Penduduk Menurut Jenis Kelamin dan Kelurahan**  
**2010**

[Diolah dari Hasil Sensus Penduduk 2010, BPS ]



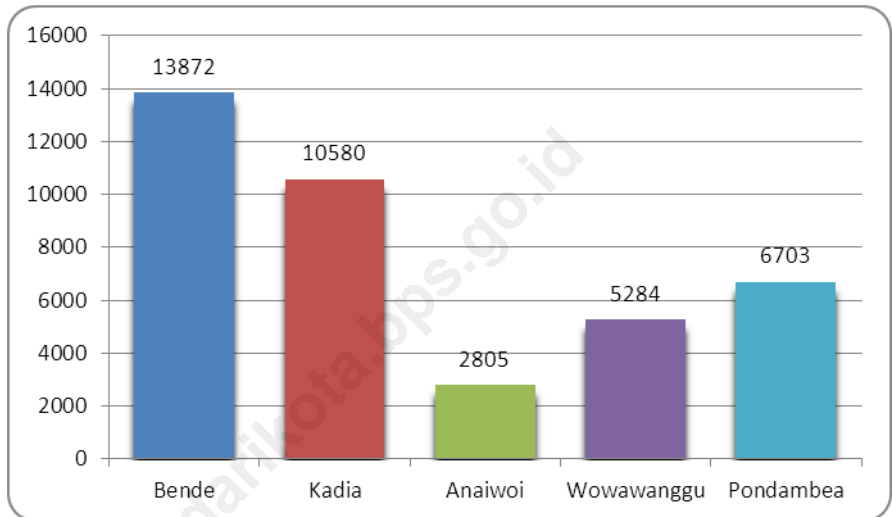
**Gambar 3.3**  
**Peta Kepadatan Penduduk Kecamatan Kadia**  
**2010**

[Diolah dari Hasil Pemetaan SP 2010, BPS]



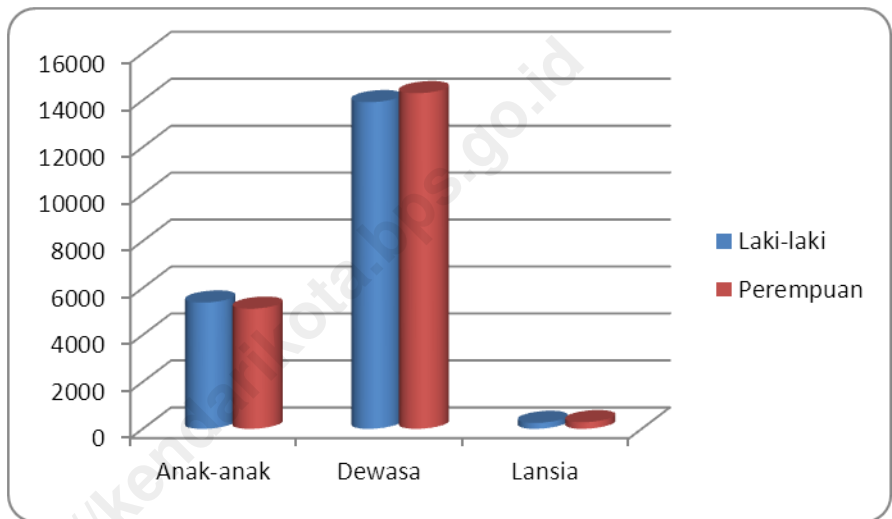
**Gambar 3.4**  
**Jumlah Penduduk**  
**Kecamatan Kadia menurut Kelurahan**  
**2010**

[Diolah dari Hasil Sensus Penduduk 2010, BPS ]



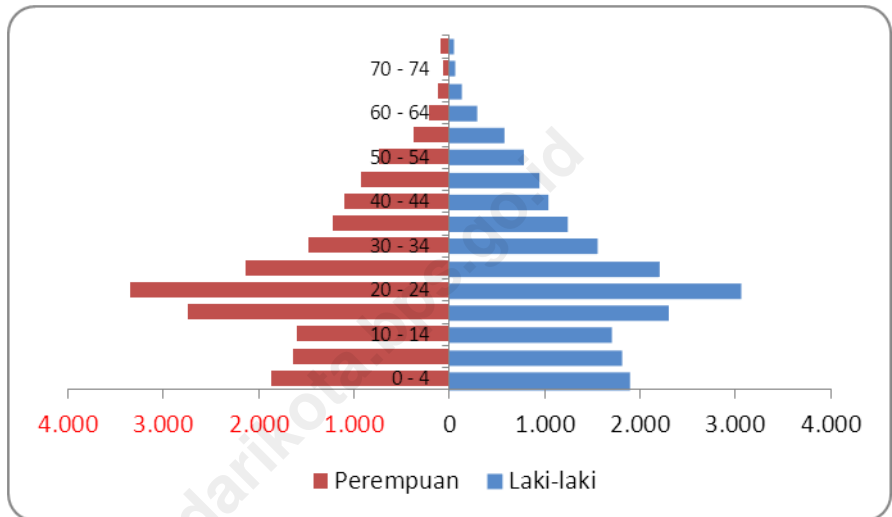
**Gambar 3.5**  
**Banyaknya Penduduk Dewasa, Anak-anak, Lansia menurut Jenis Kelamin dan Kelurahan di Kecamatan Kadia 2010**

[Diolah dari Hasil Sensus Penduduk 2010, BPS ]



**Gambar 3.6**  
**Piramida Penduduk Kecamatan Kadia Menurut Kelompok Umur**  
**2010**

[Diolah dari Hasil Sensus Penduduk 2010, BPS ]



**Tabel 3.1**  
**Persebaran Penduduk Kecamatan Kadia**  
**Menurut Kelurahan**  
**Tahun 2010**

[Diolah dari Hasil Sensus Penduduk 2010, BPS ]

Kelurahan	Penduduk	Persentase Persebaran
(1)	(3)	(4)
1. Bende	13.872	35,35
2. Kadia	10.580	26,96
3. Anaiwoi	2.805	7,15
4. Wowawanggu	5.284	13,46
5. Pondambea	6.703	17,08
J u m l a h	39.244	100,00

**Tabel 3.2**

**Penduduk dan Rata-rata Laju Pertumbuhan Penduduk  
Kecamatan Kadia  
2006 - 2010**

[Diolah dari Hasil Sensus Penduduk 2010, BPS ]

<b>Kelurahan</b>	<b>Penduduk</b>	<b>Pertumbuhan Penduduk (%)</b>
(1)	(2)	(3)
2006 *)	28.046	-
2007 *)	28.824	1,03
2008 *)	28.912	1,00
2009 *)	29.949	1,04
2010 **)	39.244	31,00

Keterangan : \*) diolah dari hasil Survei Penduduk antar Sensus (Supas) 2005

\*\*\*) diolah dari hasil Sensus Penduduk 2010

**Tabel 3.3**  
**Luas Wilayah, Jumlah dan Kepadatan**  
**Penduduk Menurut Kelurahan**  
**2010**

[Diolah dari Hasil Sensus Penduduk 2010, BPS ]

Kelurahan	Luas (Km <sup>2</sup> )	Penduduk (Jiwa)	Kepadatan Penduduk (per Km <sup>2</sup> )
(1)	(2)	(3)	(4)
1. Bende	2.92	13.872	4.749
2. Kadia	2.91	10.580	3.635
3. Anaiwoi	0.91	2.805	3.082
4. Wowawanggu	1.28	5.284	4.128
5. Pondambea	1.08	6.703	6.206
J u m l a h	9.10	39.244	4.312



**Tabel 3.4**  
**Penduduk, Rumah Tangga dan Rata-rata Jiwa**  
**Per Rumah Tangga Menurut Kelurahan**  
**2010**

[Diolah dari Hasil Sensus Penduduk 2010, BPS ]

<b>Kelurahan</b>	<b>Penduduk (Jiwa)</b>	<b>Rumah Tangga</b>	<b>Rata-rata Jiwa per Kepala Keluarga</b>
(1)	(2)	(3)	(4)
1. Bende	13.872	3.284	4
2. Kadia	10.580	2.513	4
3. Anaiwoi	2.805	772	4
4. Wowawanggu	5.284	1.434	4
5. Pondambea	6.703	1.686	4
<b>J u m l a h</b>	39.244	9.689	4

**Tabel 3.5**  
**Penduduk Menurut Jenis Kelamin dan Rasio**  
**Jenis Kelamin Menurut Kelurahan**  
**2010**

[Diolah dari Hasil Sensus Penduduk 2010, BPS ]

<b>Kelurahan</b>	<b>Laki - laki</b>	<b>Perempuan</b>	<b>Jumlah</b>	<b>Rasio</b>
(1)	(2)	(3)	(4)	(5)
1. Bende	7.014	6.858	13.872	102,27
2. Kadia	5.335	5.245	10.580	101,72
3. Anaiwoi	1.347	1.458	2.805	92,39
4. Wowawanggu	2.547	2.737	5.284	93,06
5. Pondambea	3.303	3.400	6.703	97,15
<b>J u m l a h</b>	19.546	19.698	39.244	99,23

**Tabel 3.6**  
**Banyaknya Penduduk yang Lahir dan Meninggal**  
**yang Terdaftar di Kelurahan**  
**Menurut Jenis Kelamin**  
**2010**

Kelurahan	Kelahiran			Kematian		
	Laki-laki	Perempuan	Jumlah	Laki-laki	Perempuan	Jumlah
(1)	(2)	(3)	(4)	(5)	(6)	(7)
1. Bende	19	3	22	13	5	19
2. Kadia	3	1	4	3	2	5
3. Anaiwoi	-	-	-	3	-	3
4. Wowawanggu	2	-	2	1	1	2
5. Pondambea	2	-	2	6	1	7
Jumlah	26	4	30	26	10	36

**Sumber** : Kantor Kelurahan se Kecamatan Kadia

**Tabel 3.7**  
**Banyaknya Penduduk yang Datang dan Pindah**  
**yang Terdaftar di Kelurahan**  
**Menurut Jenis Kelamin**  
**2010**

Kelurahan	Datang			Pindah		
	Laki-laki	Perempuan	Jumlah	Laki-laki	Perempuan	Jumlah
(1)	(2)	(3)	(4)	(5)	(6)	(7)
1. Bende	9	11	20	4	3	7
2. Kadia	2	2	4	6	2	8
3. Anaiwoi	1	1	2	2	-	2
4. Wowawanggu	4	6	10	-	-	-
5. Pondambea	8	3	11	1	4	5
<b>J u m l a h</b>	24	23	47	13	9	22

**Sumber** : Kantor Kelurahan se Kecamatan Kadia

**Tabel 3.8**  
**Jumlah Penduduk Kecamatan Kadia**  
**Menurut Jenis Kelamin dan Kelompok Umur**  
**2010**

[Diolah dari Hasil Sensus Penduduk 2010, BPS ]

<b>Kelompok Umur</b>	<b>Laki - laki</b>	<b>Perempuan</b>	<b>Jumlah</b>
(1)	(2)	(3)	(4)
00 – 04	1.886	1.868	3.754
05 – 09	1.797	1.643	3.440
10 – 14	1.697	1.606	3.303
15 – 19	2.283	2.740	5.023
20 – 24	3.034	3.351	6.385
25 – 29	2.194	2.142	4.336
30 – 34	1.546	1.481	3.027
35 – 39	1.235	1.229	2.464
40 – 44	1.028	1.099	2.127
45 – 49	938	932	1.870
50 – 54	783	741	1.524
55 – 59	581	375	956
60 – 64	294	209	503
65 – 69	135	120	255
70 – 74	66	63	129
75 +	49	99	148
<b>J u m l a h</b>	<b>19.546</b>	<b>19.698</b>	<b>39.244</b>

<http://kendarikota.bps.go.id>

# BAB 4

## S O S I A L

---



<http://kendarikota.bps.go.id>

## **IV. SOSIAL**

Kebijakan pokok dalam pembangunan di bidang kesejahteraan sosial ditujukan untuk mendorong kesadaran sosial, rasa tanggung jawab sosial, dan kemampuan masyarakat guna mengatasi masalah-masalah yang dihadapi dalam kehidupan masyarakat serta terwujudnya partisipasi mereka dalam pembangunan kesejahteraan sosial. Dengan demikian diharapkan makin meningkatnya usaha-usaha pembangunan oleh masyarakat sendiri.

Usaha tersebut meliputi kegiatan di bidang Pendidikan, Agama, Kesehatan, Keluarga Berencana, Keamanan, dan Ketertiban Masyarakat.

### **4.1 Pendidikan**

Sebagaimana yang diamanatkan oleh GBHN, maka sasaran pembangunan pendidikan dititikberatkan pada peningkatan mutu dan perluasan kesempatan belajar disemua jenjang pendidikan mulai dari Taman Kanak-kanak sampai dengan Perguruan Tinggi. Upaya peningkatan mutu pendidikan yang ingin dicapai tersebut dimaksudkan



untuk menghasilkan manusia seutuhnya. Sedangkan perluasan kesempatan belajar dimaksud agar penduduk usia sekolah yang setiap tahun mengalami peningkatan sejalan dengan laju pertumbuhan penduduk, dan diharapkan agar dapat memperoleh kesempatan pendidikan seluas-luasnya.

Perkembangan dunia pendidikan di Kecamatan Kadia dapat dilihat dari banyaknya sarana pendidikan negerinya yaitu 2 TKN, 9 SDN, 2 SLTPN, 6 SLTAN dan 1 AK/PT Negeri. Sedangkan sarana pendidikan yang swasta yaitu 6 TKS, 1 SDS, 1 SLTPS, 4 SLTA swasta dan 2 AK/PT swasta.

#### **4.2 Kesehatan dan Keluarga Berencana**

Seperti digariskan dalam GBHN, salah satu perwujudan usaha mencapai keadilan sosial adalah dengan mengusahakan kesempatan yang lebih luas bagi setiap warganya untuk mendapatkan derajat kesehatan yang sebaik-baiknya sesuai dengan kemampuan yang ada. Perbaikan pemeliharaan kesehatan rakyat dilaksanakan dalam rangka peningkatan

kemampuan tenaga kerja bagi keperluan pembangunan, serta untuk meningkatkan terwujudnya kesejahteraan masyarakat.

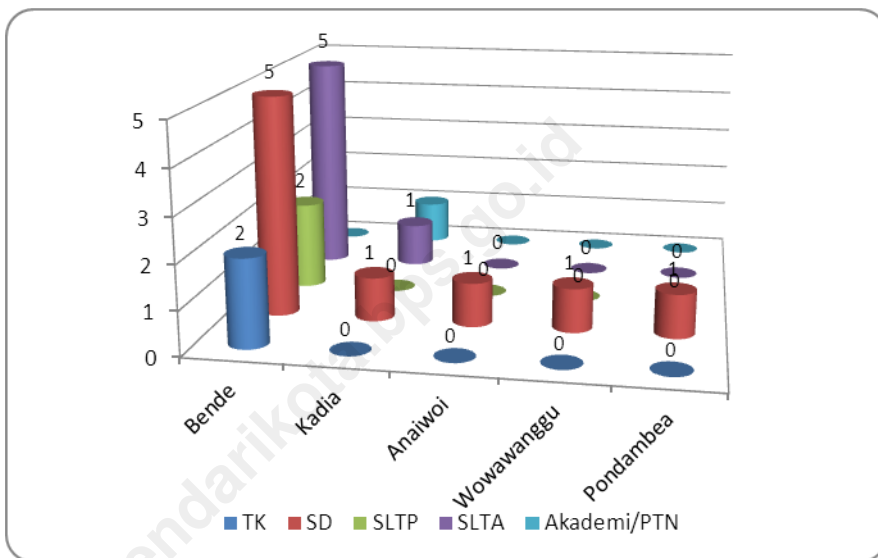
Untuk mencapai sasaran pembangunan bidang kesehatan di Kecamatan Kadia, tetap digiatkan pelaksanaan pembangunan sarana dan prasarana pelayanan kesehatan. Adapun keberadaan sarana kesehatan yaitu 1 Rumah Sakit, 3 Rumah Bersalin, 3 Puskesmas, 6 Praktek Dokter, 8 Praktek Bidan, 11 Apotek, serta 3 Toko Obat.

### **4.3 Agama**

Pembangunan di bidang agama dan kepercayaan terhadap Tuhan Yang Maha Esa diarahkan untuk menciptakan keselarasan hubungan antar manusia dengan manusia, manusia dengan penciptanya serta dengan alam sekitarnya.

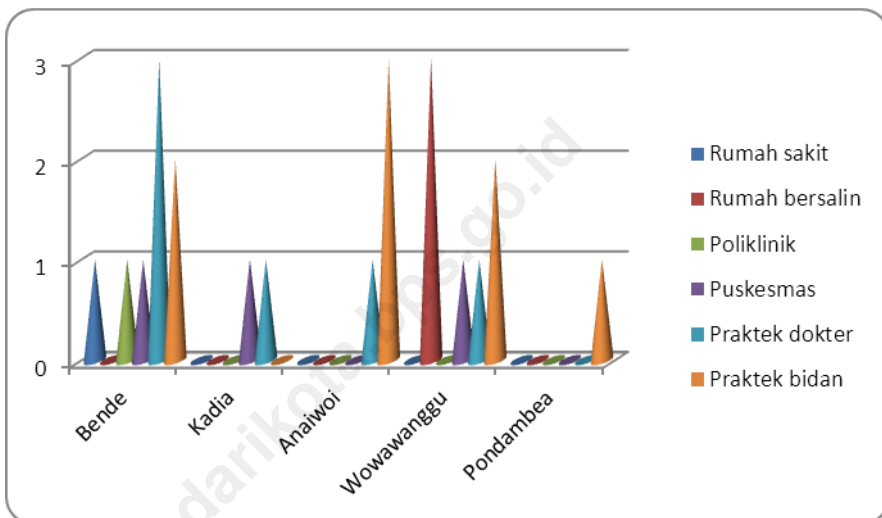
Pembangunan bidang Agama di Kecamatan Kadia seperti pembangunan sarana peribadatan dapat dilihat pada tabel 4.3. Adapun pembangunan sarana peribadatan juga mendukung perkembangan kehidupan beragama di Kecamatan Kadia, dapat dilihat pada tabel 4.3.1 yaitu terdapat 36 Masjid, 9 Langgar / surau, 3 Gereja Kristen, 1 Gereja Katholik dan 1 Pura

**Gambar 4.1**  
**Banyaknya Sekolah TK, SD, SLTP, SLTA, SLB Akademi/PT Negeri**  
**Dan Menurut Kelurahan**  
**2010**



Sumber: Diknas Kota Kendari

**Gambar 4.2**  
**Banyaknya Sarana Kesehatan Menurut Kelurahan**  
**2010**



Sumber: Diknas Kota Kendari

4.1 Pendidikan

**Tabel 4.1.1**  
**Banyaknya Sekolah TK, SD, SLTP, SLTA, SLB Dan Akademi/PT**  
**Negeri Menurut Kelurahan**  
**2010**

Kelurahan	TK	SD	SLTP	SLTA	Akademi/ PT	SLB
(1)	(2)	(3)	(4)	(5)	(6)	(7)
1. Bende	2	5	2	5	-	-
2. Kadia	-	1	-	1	1	-
3. Anaiwoi	-	1	-	-	-	-
4. Wowawanggu	-	1	-	-	-	-
5. Pondambea	-	1	-	-	-	-
Jumlah	2	9	2	6	1	-

**Sumber:** Diknas Kota Kendari

**Tabel 4.1.2**  
**Banyaknya Sekolah, TK, SD, SLTP, SLTA, Akademi/PT**  
**Dan SLB Swasta Menurut Kelurahan**  
**2010**

Kelurahan	TK	SD	SLTP	SLTA	Akademi/ PT	SLB
(1)	(2)	(3)	(4)	(5)	(6)	(7)
1. Bende	1	1	1	1	-	-
2. Kadia	1	-	-	1	-	-
3. Anaiwoi	1	-	-	-	-	-
4. Wowawanggu	2	-	-	1	2	-
5. Pondambea	1	-	-	1	-	-
Jumlah	6	1	1	4	2	-

**Sumber:** Diknas Kota Kendari

**Tabel 4.1.3**  
**Banyaknya Sekolah/Perguruan Tinggi Negeri, Guru dan**  
**Murid/Mahasiswanya**  
**Menurut Tingkat Pendidikan di Kecamatan Kadia**  
**2010**

<b>Tingkat Pendidikan</b>	<b>Unit</b>	<b>Guru</b>	<b>Murid/Mahasiswa</b>
(1)	(2)	(3)	(5)
1. SD	9	292	6.132
2. SLTP	2	142	2.038
3. SLTA	6	460	5.245
4. Perguruan Tinggi	1	26	28.653
<b>Jumlah</b>	<b>18</b>	<b>1.110</b>	<b>42.068</b>

**Sumber:** Sekolah/Perguruan Tinggi se-Kecamatan Kadia

**4.2 Kesehatan dan Keluarga Berencana**

**Tabel 4.2.1**  
**Banyaknya Sarana Kesehatan Menurut Kelurahan**  
**2010**

Kelurahan	Rmh Sakit	Rmh Bersalin	Poli klinik	Puskemas	Puskemas Pembantu	Praktek Dokter	Praktek Bidan	Laboratorium	m Klinik
(1)	(2)	(3)	(4)	(5)	(6)	(7)	(8)	(9)	
1. Bende	1	-	1	1	-	3	2	-	
2. Kadia	-	-	-	1	-	1	-	-	
3. Anaiwoi	-	-	-	-	-	1	3	-	
4. Wowawanggu	-	3	-	1	-	1	2	-	
5. Pondambea	-	-	-	-	-	-	1	-	
Jumlah	1	3	1	3	-	6	8	-	



Lanjutan Tabel 4.2.1

Kelurahan	Poskesdes	Polindes	Posyandu	Apotek	Toko Obat
(1)	(2)	(3)	(4)	(5)	(6)
1. Bende	-	-	6	6	2
2. Kadia	-	-	5	2	-
3. Anaiwoi	-	-	2	2	-
4. Wowawanggu	-	-	3	1	1
5. Pondambea	-	-	4	-	-
Jumlah	-	-	20	11	3

Sumber : Kantor Kelurahan se-Kecamatan Kadia

**Tabel 4.2.2**  
**Banyaknya Tenaga Kesehatan Menurut Kelurahan**  
**2010**

Kelurahan	Dokter		Dokter Gigi	Bidan	Mantri Kesehatan	Dukun Bayi
	Pria	Wanita				
(1)	(2)	(3)	(4)	(5)	(6)	(7)
1. Bende	5	-	-	6	15	2
2. Kadia	1	-	-	8	4	2
3. Anaiwoi	1	1	-	17	13	-
4. Wowawanggu	3	2	-	4	22	-
5. Pondambea	3	-	-	6	9	2
Jumlah	13	3	-	41	63	6

**Sumber** : Kantor Kelurahan se-Kecamatan Kadia

### 4.3 Agama

**Tabel 4.3.1**  
**Banyaknya Tempat Peribadatan Menurut Kelurahan**  
**2010**

Kelurahan	Masjid	Langga/ Surau	Gerja Kristen	Gereja Katholik	Pura	Vihara
(1)	(2)	(3)	(4)	(5)	(6)	(7)
1. Bende	10	6	-	-	-	-
2. Kadia	9	1	3	1	1	-
3. Anaiwoi	4	-	-	-	-	-
4. Wowawanggu	7	-	-	-	-	-
5. Pondambea	6	2	-	-	-	-
Jumlah	36	9	3	1	1	-

**Sumber** : Kantor Kelurahan se-Kecamatan Kadia

**Tabel 4.3.2**  
**Fasilitas Peribadatan, Penduduk dan Rasio Penduduk Terhadap**  
**Tempat Ibadah di Kecamatan Kadia**  
**2010**

Tahun	Tempat Peribadatan	Penduduk	Rasio Penduduk Terhadap Tempat Peribadatan
(1)	(2)	(3)	(4)
2007	49	28.824	588,24
2008	49	28.912	590,04
2009	54	29.949	554,61
2010	50	39.244	784,88

**Sumber** : Kantor Kelurahan se-Kecamatan Kadia

# **BAB 5**

## **PERTANIAN, PERIKANAN, & PETERNAKAN**

---



<http://kendarikota.bps.id>

## **V. PERTANIAN, PETERNAKAN DAN PERIKANAN**

Data yang disajikan didalam bab ini adalah data hasil pembangunan pada sektor pertanian di Kecamatan Kadia. Data tersebut meliputi Tanaman Pangan, Tanaman Holtikultura (tanaman buah-buahan, sayur-sayuran, tanaman hias dan biofarmaka), Penggunaan Tanah, Perikanan, dan Peternakan.

### **5.1 Penggunaan Tanah**

Terdapat 6 jenis penggunaan tanah di Kecamatan Kadia pada tahun 2010 yaitu bangunan dan halaman sekitarnya, tegal/kebun, rawa yang tidak ditanami, tambak, kolam, tebat & empang, perkebunan dan lainnya.

Rincian penggunaan tanah tersebut yang terluas adalah tanah bangunan dan halaman sekitarnya seluas 806 ha.

### **5.2 Buah-Buahan**

Jenis tanaman buah-buahan yang diusahakan di daerah Kadia tahun 2010 terdapat 19 jenis komoditi. Beberapa diantaranya terdiri dari produksi mangga 415 kw, langsung 6 kw, jeruk besar 169 kw, durian 4 kw, jambu air 20 kw, pepaya buah 211 kw, pisang 963 kw, nenas 32 kw.

---

---

## *Pertanian. Peternakan dan Perikanan*

nangka 44 kw, rambutan 460 kw, belimbing 5 kw, jambu biji 10 kw, jeruk siam 53 kw, salak 8 kw, petai 8 kw, sirsak 26 kw, sukun 179 kw dan melinjo 8 kw.

### **5.3 Sayur-sayuran**

Jenis tanaman sayur-sayuran yang diusahakan di daerah Kadia tahun 2010 terdapat 4 jenis komoditi yaitu kacang panjang dengan jumlah produksi 595 kw, kangkung 985 kw, terung 35 kw dan bayam 158 kw.

### **5.4 Palawija**

Jenis tanaman palawija yang diusahakan di daerah Kadia tahun 2010 yaitu jagung, kacang tanah, ubi kayu, ubi jalar dan talas.

### **5.5 Tanaman Hias**

Jenis tanaman hias yang diusahakan di daerah Kadia tahun 2010 yaitu anggrek, anthurium, anyelir, gerbera, gladiol, heliconia, krisan, mawar, sedap malam, dracaena, melati, palem, aglaonema, philodendron, monster dan soka (ixora).

## **5.6 Biofarmaka**

Jenis tanaman biofarmaka yang diusahakan di daerah Kadia tahun 2010 yaitu jahe, lengkuas, kencur, kunyit, lempuyang, temulawak, temuireng, temukunci, dringo, kapulaga, mengkudu, mahkota dewa, keji beling, sambiloto dan lidah buaya.

## **5.7 Peternakan**

Jenis populasi ternak yang dikembangkan terdiri dari ternak besar, ternak kecil dan ternak unggas. Macam ternak besar di Kecamatan Kadia yaitu sapi dan kuda sedangkan untuk ternak kecil yaitu kambing. Produksi ternak kambing pada tahun 2010 sebesar 175 ekor lebih banyak jika dibandingkan dengan tahun 2009 sebanyak 114 ekor.

Jenis populasi dan hasil produksi ternak unggas yang di kembangkan di Kadia pada tahun 2010 yaitu ternak ayam kampung 41.553 ekor, ternak ayam ras pedaging sebesar 16.807 ekor dan ternak itik manila sebanyak 243 ekor.

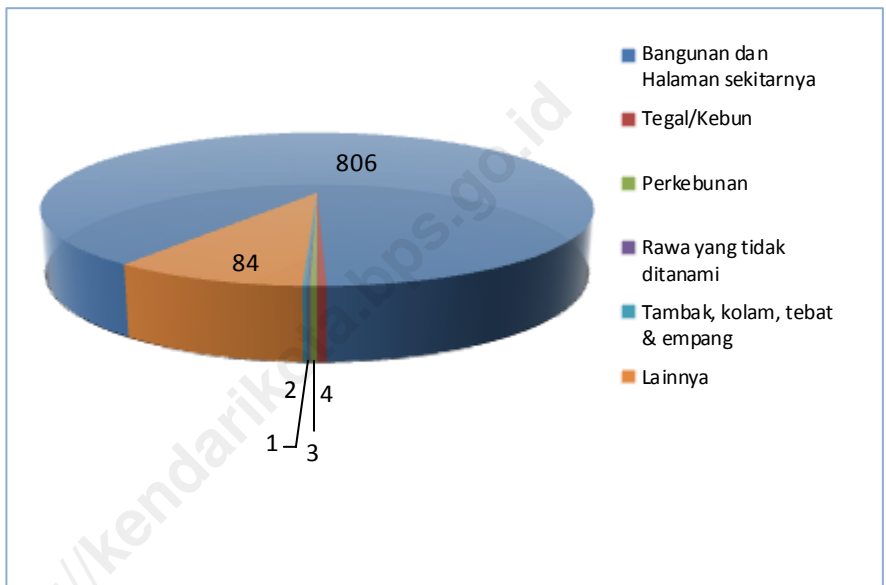
## **5.8 Perikanan**

Pembangunan perikanan di Kecamatan Kadia yaitu perikanan darat yang terdiri atas perikanan kolam dan tambak.



**Gambar 5.1**  
**Luas Penggunaan Tanah (ha) di Kecamatan Kadia**  
**2010**

[Diolah dari Hasil Survei Pertanian (SP) Lahan 2010, BPS]



## **5.1 Penggunaan Tanah**

**Tabel 5.1.1**  
**Luas Penggunaan Tanah di Kecamatan Kadia**  
**2010**

[Diolah dari Hasil Survei Pertanian (SP) Lahan 2010, BPS]

<b>Penggunaan Tanah</b>		<b>Luas</b>
		<b>(Ha)</b>
(1)	(2)	
1. Bangunan dan Halaman Sekitarnya		806
2. Tegal / Kebun		4
3. Rawa yang Tidak Ditanami		1
4. Tambak, Kolam, Tebat, & Empang		2
5. Perkebunan		3
6. Lainnya		84
Jumlah		910

**Tabel 5.2.1**  
**Produksi**  
**Tanaman Buah-buahan di Kecamatan Kadia**  
**2010**

<b>Jenis Tanaman</b>	<b>Produksi</b>
<b>(1)</b>	<b>(Kw)</b>
<b>(1)</b>	<b>(2)</b>
1. Mangga	415
2. Langsung	6
3. Jeruk Besar	169
4. Durian	4
5. Jambu Air	20
6. Pepaya Buah	211
7. Pisang	963
8. Nenas	32
9. Nangka	44
10. Rambutan	460
11. Belimbing	5
12. Jambu Biji	10
13. Jeruk Siam	53
14. Petai	8
15. Sirsak	26
16. Sukun	179
17. Melinjo	8
18. Salak	8
19. Alpukat	8

*Sumber: Dinas Pertanian, Peternakan dan Perkebunan Kota Kendari*

### 5.3. Sayur-sayuran

**Tabel 5.3.1**

**Luas Panen dan Produksi  
Tanaman Sayur-sayuran di Kecamatan Kadia  
2010**

Jenis Tanaman	Luas Panen (Ha)	Produksi (Kw)
(1)	(2)	(3)
1. Kacang Panjang	27	595
2. Terung	7	35
5. Kangkung	25	985
6. Bayam	20	158

**Sumber:** Dinas Pertanian, Peternakan dan Perkebunan Kota  
Kendari

#### 5.4. Palawija

**Tabel 5.4.1**

**Luas Tanam dengan Luas Panen  
Tanaman Palawija di Kecamatan Kadia  
2010**

Jenis Tanaman	Luas Tanam	Luas Panen (Ha)
(1)		(3)
1. Jagung	10	10
2. Kacang tanah	11	7
3. Ubi kayu	3	3
4. Ubi Jalar	8	5
5. Talas	1	1

---

**Sumber:** *Dinas Pertanian, Peternakan dan Perkebunan Kota  
Kendari*

### 5.5. Tanaman Hias

**Tabel 5.5.2**  
**Produksi Tanaman Hias di Kecamatan Kadia**  
**2010**

Jenis Tanaman	Produksi (pohon)
(1)	(2)
1. Anggrek	7540
2. Anthurium	1700
3. Anyelir	465
4. Gerbera	2154
5. Gladiol	506
6. Heliconia	7388
7. Krisan	5246
8. Mawar	879
9. Sedap malam	20
10. Dracaena	1426
11. Melati	1531
12. Palembang	20
13. Aglaonema	120
14. Phylodendron	150
15. Monstera	142
16. Soka (Ixora)	3050

*Sumber: Dinas Pertanian, Peternakan dan Perkebunan Kota  
Kendari*

## 5.6. Biofarmaka

Tabel 5.6.1

**Produksi Tanaman Biofarmaka  
di Kecamatan Kadia  
2010**

Jenis Tanaman	Produksi (pohon)
(1)	(2)
1. Jahe	416
2. Lengkuas	1585
3. Kencur	1304
4. Kunyit	101
5. Lempuyang	44
6. Temulawak	769
7. Temuireng	957
8. Temukunci	219
9. Dringo	55
10. Kapulaga	80
11. Mengkudu	220
12. Mahkota dewa	827
13. Keji beling	608
14. Sambiloto	150
15. Lidah buaya	520

*Sumber: Dinas Pertanian, Peternakan dan Perkebunan Kota  
Kendari*

## 5.7. Peternakan

**Tabel 5.7.1**

**Populasi Ternak Kecil di Kecamatan Kadia  
2008 - 2010  
(Ekor)**

Jenis Ternak	2008	2009	2010
(1)	(2)	(3)	(4)
1. Kambing	114	114	175
2. Domba	-	-	-
3. Babi	-	70	50
Jumlah	114	184	225

*Sumber : Dinas Pertanian, Pertenakan dan Perkebunan Kota Kendari*



**Tabel 5.7.2**

**Populasi Ternak Besar di Kecamatan Kadia  
2008 - 2010  
(Ekor)**

Jenis Ternak	2008	2009	2010
(1)	(2)	(3)	(4)
1. Sapi	15	15	26
2. Kerbau	-	-	-
3. Kuda	2	2	-
Jumlah	17	17	26

**Sumber :** Dinas Pertanian, Pertenakan dan Perkebunan Kota Kendari

**Tabel 5.7.3**

**Populasi Ternak Unggas di Kecamatan Kadia  
2008 - 2010  
(Ekor)**

Jenis Ternak	2008	2009	2010
(1)	(2)	(3)	(4)
1. Ayam Kampung	16.553	41.553	41.553
2. Ayam Ras Pedaging	16.887	16.807	16.807
3. Ayam Ras Petelur	57	-	500
4. Itik / Itik Manila	243	243	243
Jumlah	33.740	58.603	59.103

*Sumber : Dinas Pertanian, Pertenakan dan Perkebunan Kota Kendari*

## 5.8. Perikanan

**Tabel 5.8.1**

**Luas Areal Kolam di Kecamatan Kadia**

**2008 - 2010**

**(Ha)**

---

---

Jenis Kolam	2008	2009	2010
(1)	(2)	(3)	(4)
1. Potensi	15.0	15.0	7,5
2. Terolah	2.0	2	2

---

*Sumber : Dinas Perikanan dan Kelautan Kota Kendari*

**Tabel 5.8.2**

**Luas Areal Tambak di Kecamatan Kadia  
2008 - 2010  
(Ha)**

---

Jenis Tambak	2008	2009	2010
(1)	(2)	(3)	(4)
1. Potensi	-	-	6,6
2. Terolah	-	-	3,75


---

*Sumber : Dinas Perikanan dan Kelautan Kota Kendari*

# **BAB 6**

## **PERTAMBANGAN & LISTRIK**

---



<http://kendarikota.bps.go.id>

## **VI. PERTAMBANGAN DAN LISTRIK**

### **6.1 Pertambangan**

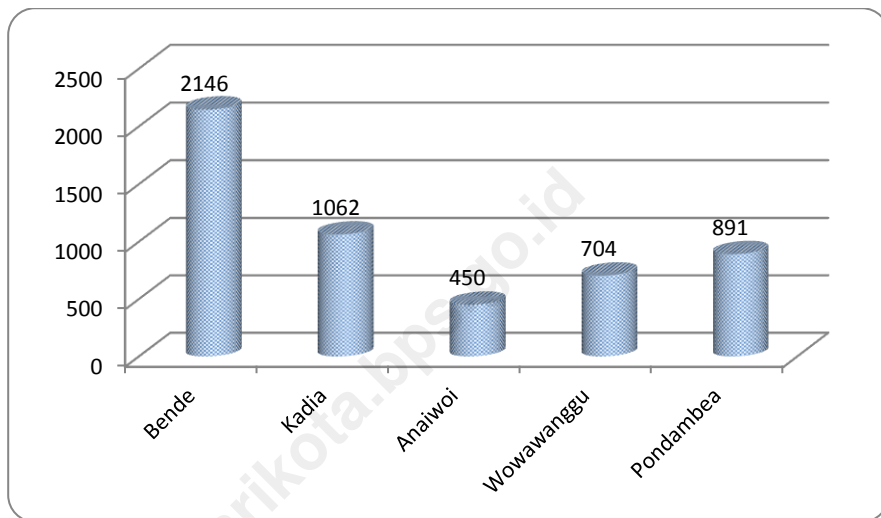
Untuk Kecamatan Kadia tidak terdapat lokasi penggalian golongan C.

### **6.2 Listrik**

Kebutuhan masyarakat di Kecamatan Kadia akan tenaga listrik atau penerangan listrik sebagian besar diperoleh dari Perusahaan Listrik Negara (PLN).

Pada tahun 2010 tercatat jumlah pelanggan sebanyak 5.253 sambungan. Jumlah pelanggan tertinggi yaitu dari Kelurahan Bende, menyusul Kelurahan Kadia, Pondambea, Wowawanggu dan Anaiwoi. Hal ini disebabkan karena jumlah penduduk di Kelurahan Bende paling banyak, disusul kelurahan Kadia, Pondambea, Wowawanggu dan Anaiwoi. Adapun jenis penerangan jalan untuk semua kelurahan di Kecamatan Kadia pada tahun 2010 masih menggunakan listrik pemerintah.

**Gambar 6.1**  
**Jumlah Pengguna Listrik PLN**  
**Menurut Kelurahan**  
**2010**



## 6.1 Pertambangan

**Tabel 6.1.1**  
**Lokasi Penggalian Golongan C**  
**Menurut Kelurahan**  
**2010**

Kelurahan	Keberadaan
(1)	(2)
1. Bende	-
2. Kadia	-
3. Anaiwoi	-
4. Wowawanggu	-
5. Pondambea	-

**Sumber:** Kantor Kelurahan se-Kecamatan Kadia

Keterangan : √ : Ada

- : Tidak ada



## 6.2 Listrik

**Tabel 6.2.1**  
**Jumlah Keluarga Pengguna Listrik PLN**  
**Menurut Kelurahan**  
**2010**

Kelurahan	Listrik PLN	Non PLN	Bukan Listrik
(1)	(2)	(3)	(4)
1. Bende	2.146	607	33
2. Kadia	1.062	997	55
3. Anaiwoi	450	150	-
4. Wowawanggu	704	350	25
5. Pondambea	891	455	1
<b>J u m l a h</b>	<b>5.253</b>	<b>2.559</b>	<b>114</b>

**Sumber:** Kantor Kelurahan se-Kecamatan Kadia

**Tabel 6.2.2**  
**Jenis Penerangan Jalan Menurut Kelurahan**  
**2010**

Kelurahan	Listrik Pemerintah	Listrik Non Pemerintah	Non Listrik
(1)	(2)	(3)	(4)
1. Bende	√	√	-
2. Kadia	√	√	√
3. Anaiwoi	√	√	-
4. Wowawanggu	√	√	-
5. Pondambea	√	√	-

*Sumber: Kantor Kelurahan se-Kecamatan Kadia*


*Keterangan : √ : Ada*

*- : Tidak ada*

# **BAB 7**

## **INDUSTRI DAN JASA AKOMODASI**

---



## **VII. INDUSTRI, JASA AKOMODASI, RESTORAN DAN KEDAI MAKANAN**

### **7.1 Industri**

Pembangunan industri ditujukan untuk memperluas kesempatan kerja, meratakan kesempatan berusaha, meningkatkan ekspor dalam menunjang pembangunan daerah dengan memanfaatkan sumber daya alam dan energi serta sumber daya manusia. Sejalan dengan itu, maka dewasa ini pemerintah memberikan kesempatan seluas-luasnya kepada masyarakat untuk membuka berbagai kegiatan dalam bidang industri.

Diketahui terdapat 6 jenis industri kecil / kerajinan Rumah Tangga di Kadia pada tahun 2010 yaitu Industri kayu, logam, anyaman, keramik, kain/tenun dan makanan. Rincian banyaknya industri kecil / kerajinan yang terbanyak adalah industri kayu sebanyak 20 unit, sedangkan industri logam sebanyak 3 unit, anyaman 11 unit, keramik 6 unit, kain/tenun 3 unit, dan industri makanan sebanyak 106 unit .

### **7.2 Jasa Akomodasi, Restoran dan Kedai Makanan**

Perkembangan fasilitas jasa akomodasi, restoran dan kedai makanan dalam suatu wilayah secara tidak langsung akan ikut mendukung dan menunjang aktifitas perekonomian secara luas. Dengan tersedianya jasa

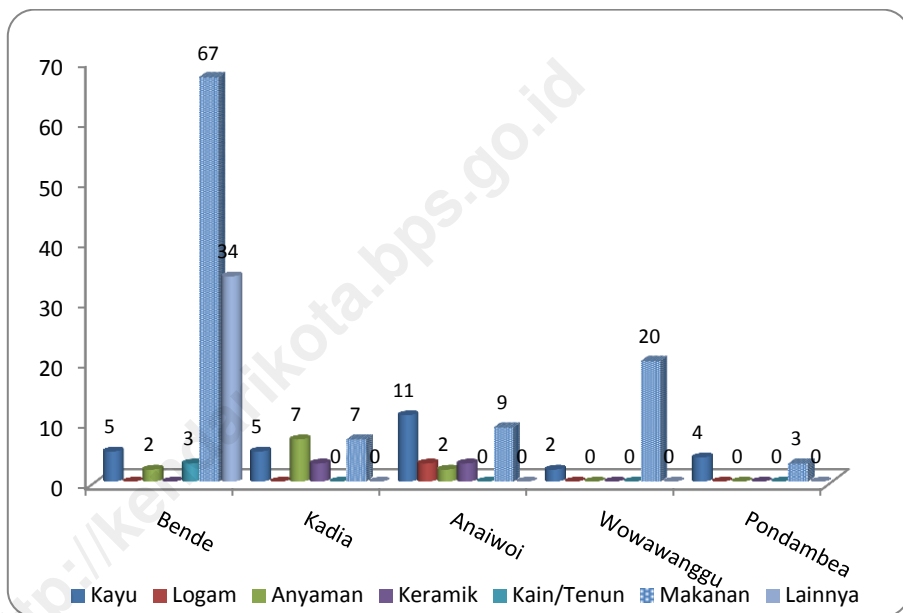
akomodasi, restoran dan kedai makanan yang baik akan mendorong aktifitas sektor perdagangan, sektor angkutan, kepariwisataan, serta berbagai sektor ekonomi lainnya.

Ketersediaan fasilitas dan aktifitas perhotelan, restoran, kedai makanan di Kecamatan Kadia hingga tahun 2010 dapat dilihat pada tabel 7.2.1. Rincian banyaknya jasa akomodasi yang ada adalah terdapat 22 unit restoran, 117 unit kedai makanan, 16 unit hotel dan 4 unit penginapan.

<http://kendarikota.bps.go.id>

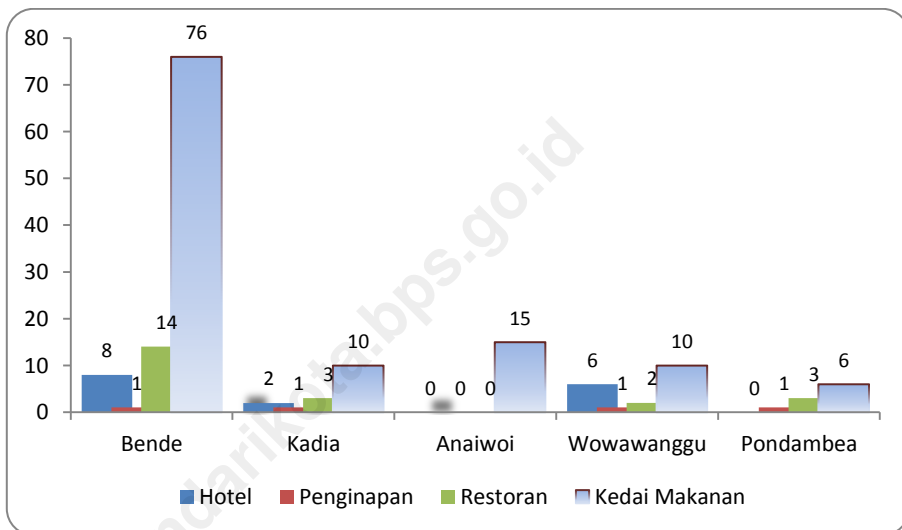
Gambar 7.1

**Banyaknya Industri Kecil/Kerajinan Rumah Tangga  
Menurut Kelurahan di Kecamatan Kadia  
2010**



Gambar 7.2

**Banyaknya Jasa Akomodasi, Restoran dan Kedai Makanan  
Menurut Kelurahan  
2010**



## 7.1 Industri

Tabel 7.1.1

**Banyaknya Industri Kecil/Kerajinan Rumah Tangga  
Menurut Kelurahan di Kecamatan Kadia  
2010**

Kelurahan	Kulit	Kayu	Logam	Anyaman	Keramik	Kain/Tenun	Makanan	Lainnya
(1)	(2)	(3)	(4)	(5)	(6)	(7)	(8)	(9)
1. Bende	-	5	-	2	-	3	67	34
2. Kadia	-	5	-	7	3	-	7	-
3. Anaiwoi	-	11	3	2	3	-	9	-
4. Wowawanggu	-	2	-	-	-	-	20	-
5. Pondambea	-	4	-	-	-	-	3	-
Jumlah	-	27	3	11	6	3	106	34

*Sumber: Kantor Kelurahan se-Kecamatan Kadia*



## 7.2 Jasa Akomodasi, Restoran dan Kedai Makanan

**Tabel 7.2.1**

**Banyaknya Jasa Akomodasi, Restoran dan Kedai Makanan  
Menurut Kelurahan  
2010**

Kelurahan	Hotel	Penginapan	Restoran	Kedai Makanan
(1)	(2)	(3)	(4)	(5)
1. Bende	8	1	14	76
2. Kadia	2	1	3	10
3. Anaiwoi	-	-	-	15
4. Wowawangu	6	1	2	10
5. Pondambea	-	1	3	6
Jumlah	16	4	22	117

*Sumber: Kantor Kelurahan se-Kecamatan Kadia*

# BAB 8

## KEUANGAN

---



<http://kendarikota.bps.go.id>

## VIII. KEUANGAN

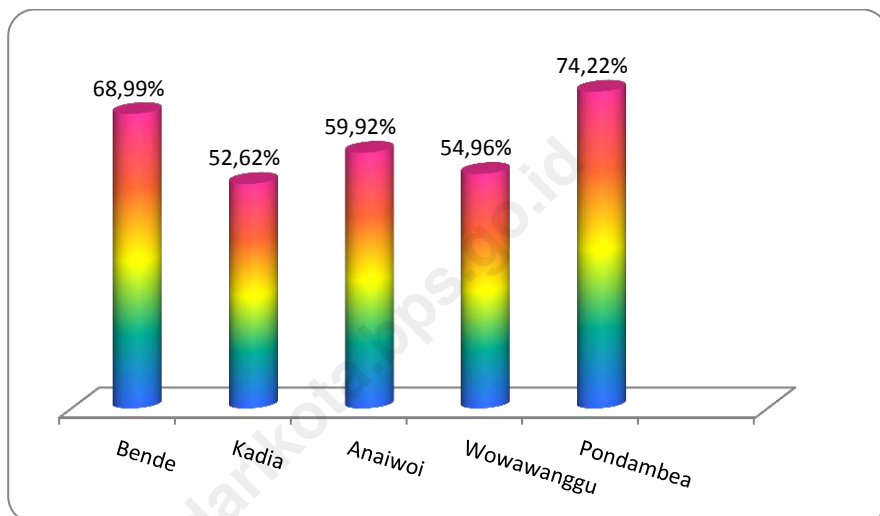
### 8.1 Pajak Bumi dan Bangunan

Kegiatan pemerintahan dan pembangunan akan berjalan lancar apabila didukung oleh tersedianya biaya yang memadai. Salah satu sumbernya adalah dari penerimaan Pajak Bumi dan Bangunan.

Pada tahun 2010, dari jumlah wajib Pajak Bumi dan Bangunan di Kecamatan Kadia sebanyak 7.934 orang, dapat terealisasi sekitar 63,60 persen dari target pembayaran Pajak Bumi dan Bangunan, dan Kelurahan Pondambea yang paling tinggi mencapai target, menyusul Kelurahan Bende, Anaiwoi, Wowawangu dan Kadia.

**Gambar 8.1**

**Presentase Realisasi Pembayaran Pajak Bumi dan Bangunan  
Menurut Kelurahan di Kecamatan Kadia  
2010**



Tabel 8.1.1

**Banyaknya Wajib Pajak, Target dan Realisasi Pembayaran Pajak  
Menurut Kelurahan di Kecamatan Kadia  
2010**

Kelurahan	Wajib Pajak	Target	Realisasi	Peresentase
(1)	(2)	(3)	(4)	(5)
1. Bende	2.861	709.263.393	489.306.152	68,99
2. Kadia	2.393	211.486.875	111.285.058	52,62
3. Anaiwoi	602	266.821.274	159.882.394	59,92
4. Wowawanggu	914	278.181.893	152.875.171	54,96
5. Pondambea	1.164	177.113.336	131.457.894	74,22
Jumlah	7.934	1.642.866.771	1.044.806.669	63,60

*Sumber: Dinas Pendapatan Kota Kendari*

# D A T A

m e n c e r d a s k a n b a n g s a



## **Badan Pusat Statistik Kota Kendari**

Jl Balai Kota II No. 97(93117) Tlp/Fax (0401)3121776

E-mail : [bps7471@bps.go.id](mailto:bps7471@bps.go.id)

Homepage : <http://kendarikota.bps.go.id>