

KECAMATAN

LHOKNGA

DALAM ANGKA

2015

<http://acehbesarkabps.go.id>





KECAMATAN
LHOKNGA
DALAM ANGKA
2015

<http://acehposaindonesia.go.id>

KECAMATAN LHOKNGA DALAM ANGKA 2015

ISSN : 2407-5078
No. Publikasi : 1108.15.04
Katalog BPS : 1102001.1108020

Ukuran Buku : 21 x 15cm
Jumlah Halaman : xiv + 124 halaman

Naskah:
Koordinator Statistik Kecamatan (KSK) Peukan Bada

Penyunting:
Seksi Integrasi, Pengolahan, dan Diseminasi Statistik

Gambar Kulit:
Seksi Integrasi, Pengolahan, dan Diseminasi Statistik

Gambar:
Koordinator Statistik Kecamatan (KSK) Peukan Bada

Diterbitkan Oleh:
BPS Kabupaten Aceh Besar

Boleh dikutip dengan menyebutkan sumbernya

PETA KECAMATAN LHOKNGA





**PEMERINTAH KABUPATEN ACEH BESAR
KECAMATAN LHOKNGA**

KATA SAMBUTAN



Dengan terbitnya publikasi Kecamatan Lhoknga Dalam Angka 2015 ini, kiranya dapat membantu pemerintah khususnya pemerintah Kabupaten Aceh Besar, serta konsumen data lainnya terutama dalam penyusunan suatu perencanaan, serta untuk mengetahui sejauh mana program pembangunan telah memberikan hasil bagi kepentingan masyarakat, terutama masyarakat yang berdomisili di daerah pedesaan.

Kepada Penyusun yang telah berusaha sedemikian rupa sehingga terbitnya publikasi ini kami sampaikan penghargaan, dengan harapan agar publikasi ini dapat terlaksana dan berkelanjutan dimasa yang akan datang dengan berbagai ragam data lainnya sehingga Kecamatan Lhoknga dapat terbaca seindah warna aslinya, lengkap, akurat dan utuh.

Semoga dapat bermanfaat.

Camat
Kecamatan Lhoknga,

Drs. Ramli MM
Nip. 19650416 199301 1 002

KATA PENGANTAR



Kecamatan Lhoknga Dalam Angka 2015 ini merupakan publikasi series yang diterbitkan oleh BPS. Data yang disajikan adalah data primer hasil pengumpulan dari instansi-instansi yang berada dalam wilayah kerja Kecamatan Lhoknga.

Adapun data yang disajikan dalam publikasi ini, secara keseluruhan menggambarkan keadaan akhir tahun 2014. Kami yakin bahwa data-data yang disajikan masih banyak kelemahan baik dalam penyediaan data yang kurang beragam maupun dalam hal penyusunan tabel. Oleh karena itu kami sangat mengharapkan saran dan kritik yang bersifat konstruktif dari para pengguna data untuk perbaikan pada penerbitan dimasa yang akan datang.

Dengan terbitnya Kecamatan Lhoknga Dalam Angka 2015 ini, kiranya dapat memberikan kemudahan dalam rangka penentuan proses perencanaan pembangunan, khususnya di Kecamatan Lhoknga. Disamping itu juga data ini dapat berguna bagi semua pengguna data baik pemerintah maupun berbagai kalangan dan lembaga swasta lainnya.

Kepada semua pihak yang telah membantu sehingga terwujudnya publikasi ini kami ucapkan terima kasih.

Semoga publikasi ini bermanfaat.

Penyusun,
KSK Peukan Bada

Andi Sanjaya, SE
NIP 19810320 200502 1 003

DAFTAR ISI

Kata Sambutan	v
Kata Pengantar	vii
Daftar Isi	ix

BAB I GEOGRAFIS

	Geografis	3
Tabel 1.1	Luas Kecamatan Dirinci Menurut Gampong dan Jenis Penggunaan Lahan di Kecamatan Lhoknga Tahun 2014	4
Tabel 1.2	Nama dan Luas Mukim serta Jumlah Gampong di Kecamatan Lhoknga Tahun 2014	6
Tabel 1.3	Nama dan Luas Gampong Dirinci menurut Mukim di Kecamatan Lhoknga Tahun 2014	7
Tabel 1.4	Letak Geografis Gampong di Kecamatan Lhoknga Tahun 2014	8

BAB II PEMERINTAHAN

Tabel 2.1	Nama-nama Pejabat Menurut Umur, Jabatan, dan Pendidikan Terakhir di Kecamatan Lhoknga Tahun 2014	13
Tabel 2.2	Nama-nama Imum Mukim dan Jumlah Gampong di Kecamatan Lhoknga Tahun 2014	14
Tabel 2.3	Nama-nama Keuchik (Kepala Gampong) Menurut Umur dan Pendidikan Terakhir di Kecamatan Lhoknga Tahun 2014	15
Tabel 2.4	Status Gampong, Sebutan, dan Klasifikasi Gampong di Kecamatan Lhoknga Tahun 2014	17
Tabel 2.5	Jumlah Aparat Masing-masing Gampong di Kecamatan Lhoknga Tahun 2014	19
Tabel 2.6	Jarak Masing-masing Gampong ke Ibukota Kecamatan dan Ibukota Kabupaten Aceh Besar	21
Tabel 2.7	Jumlah Fasilitas Pemerintahan Desa di Kecamatan Lhoknga Tahun 2014	23

BAB III KEPENDUDUKAN

Tabel 3.1	Jumlah Penduduk Menurut Gampong dan Jenis kelamin di Kecamatan Lhoknga Tahun 2014	27
Tabel 3.2	Perkembangan Jumlah Penduduk menurut Gampong di Kecamatan Lhoknga Tahun 2011 s.d. 2014	29
Tabel 3.3	Luas Gampong, Jumlah Penduduk, dan Kepadatan Masing-masing Gampong di Kecamatan Lhoknga Tahun 2014	31
Tabel 3.4	Jumlah Penduduk, Rumah Tangga, dan Rata-rata Penduduk per Rumah Tangga menurut Gampong di Kecamatan Lhoknga Tahun 2014	33
Tabel 3.5	Persentase Penduduk Per Kelompok Umur di Kecamatan Lhoknga Tahun 2014	35
Tabel 3.6	Jumlah Kelahiran di Kecamatan Lhoknga selama Tahun 2014	36
Tabel 3.7	Jumlah Kematian di Kecamatan Lhoknga selama Tahun 2014	38
Tabel 3.8	Jumlah Perpindahan Penduduk di Kecamatan Lhoknga selama Tahun 2014	40

BAB IV SOSIAL

Tabel 4.1	Jumlah Sekolah Umum Negeri dan Swasta menurut Gampong dan Jenjang Pendidikan di Kecamatan Lhoknga Tahun 2014	45
Tabel 4.2	Jumlah Sekolah Agama Negeri dan Swasta menurut Gampong dan Jenjang Pendidikan di Kecamatan Lhoknga Tahun 2014	47
Tabel 4.3	Jumlah Sekolah, Murid, Kelas, dan Guru menurut Jenjang Pendidikan di Kecamatan Lhoknga Tahun 2014	49
Tabel 4.4	Kondisi Ruang Kelas Menurut Jenjang Pendidikan di Kecamatan Lhoknga Tahun 2014	50
Tabel 4.5	Jumlah Sarana Kesehatan di Kecamatan Lhoknga Tahun 2014	51
Tabel 4.6	Jumlah Tenaga Dokter dan Personil Kesehatan Unit Kerja (termasuk Pustu dan Polindes) di Kecamatan Lhoknga Tahun 2014	55
Tabel 4.7	Jumlah Mesjid dan Meunasah di Kecamatan Lhoknga Tahun 2014	56

Tabel 4.8	Keberadaan Perkumpulan Kegiatan Olah Raga di Kecamatan Lhoknga Tahun 2014	58
Tabel 4.9	Keberadaan Sarana Kegiatan Olah Raga di Kecamatan Lhoknga Tahun 2014	60
Tabel 4.10	Sumber Air Minum Sebagian Besar Penduduk di Kecamatan Lhoknga Tahun 2014	62
Tabel 4.11	Banyaknya Qurban Dirinci Menurut Jenis Hewan Qurban di Kecamatan Lhoknga Tahun 2014	66
Tabel 4.12	Banyaknya Desa Berlistrik dan Persentasenya di Kecamatan Lhoknga Tahun 2014	67
Tabel 4.13	Banyaknya Pos KB dan Sub Pos KB di Kecamatan Lhoknga Tahun 2014	68
Tabel 4.14	Banyaknya Target Pencapaian Peserta KB Baru di Kecamatan Lhoknga Tahun 2014	69
Tabel 4.15	Jumlah Pasangan Usia Subur (PUS) dan Pencapaian Peserta KB Aktif di Kecamatan Lhoknga Tahun 2014	70
Tabel 4.16	Banyaknya Peserta KB Menurut Jenis Metode Kontrasepsi yang Digunakan di Kecamatan Lhoknga Tahun 2014	71
Tabel 4.17	Banyaknya Sarana Pelayanan KB yang Dimanfaatkan Akseptor Baru di Kecamatan Lhoknga Tahun 2014	72
Tabel 4.18	Jumlah Keluarga Sejahtera dan Pra Sejahtera di Kecamatan Lhoknga Tahun 2014	73
Tabel 4.19	Banyaknya Desa Menurut Sumber Penghasilan Utama Sebagian Besar Penduduk di Kecamatan Lhoknga Tahun 2014	75
Tabel 4.20	Banyaknya Desa yang Sebagian Besar Penduduknya Bekerja pada Sektor Pertanian Menurut Sub Sektor di Kecamatan Lhoknga Tahun 2014	79

BAB V PERTANIAN

Tabel 5.1	Luas Tanam, Luas Panen, dan Rata-Rata Produksi Per Hektar Menurut Jenis Padi di Kecamatan Lhoknga Tahun 2014	85
Tabel 5.2	Luas Tanam, Luas Panen dan Produksi Per Hektar Menurut Jenis Tanaman di Kecamatan Lhoknga Tahun 2014	86
Tabel 5.3	Banyaknya Tanaman, Tanaman Produktif yang Sedang Menghasilkan dan Banyaknya Produksi Menurut Jenis Tanaman di Kecamatan Lhoknga Tahun 2014	87

Tabel 5.4	Jumlah dan Jenis Alat/Mesin Pertanian (Alsintan) Menurut Jenis di Kecamatan Lhoknga Tahun 2014	88
Tabel 5.5	Luas Area dan Produksi Komoditi Menurut Jenis Tanaman di Kecamatan Lhoknga Tahun 2014	89
Tabel 5.6	Jumlah Populasi Ternak Besar Menurut Jenis Ternak di Kecamatan Lhoknga Tahun 2014	90
Tabel 5.7	Jumlah Populasi Ternak Kecil Menurut Jenis Ternak di Kecamatan Lhoknga Tahun 2014	91
Tabel 5.8	Jumlah Populasi Ternak Unggas Menurut Jenis Unggas di Kecamatan Lhoknga Tahun 2014	92
Tabel 5.9	Jumlah Pemotongan Ternak Besar di Kecamatan Lhoknga Tahun 2014	93
Tabel 5.10	Jumlah Pemotongan Ternak Kecil Menurut Jenis Ternak di Kecamatan Lhoknga Tahun 2014	94
Tabel 5.11	Jumlah Pemotongan Ternak Unggas Menurut Jenis Unggas di Kecamatan Lhoknga Tahun 2014	95
Tabel 5.12	Jumlah Produksi Daging Ternak Menurut Jenis Ternak di Kecamatan Lhoknga Tahun 2014	96
Tabel 5.13	Jumlah Produksi Kulit Ternak Menurut Jenis Ternak di Kecamatan Lhoknga Tahun 2014	97
Tabel 5.14	Jumlah Produksi Telur Menurut Jenis Ternak di Kecamatan Lhoknga Tahun 2014	98

BAB VI PERHUBUNGAN DAN KOMUNIKASI

Tabel 6.1	Jenis Permukaan Jalan Utama Antar Gampong di Kecamatan Lhoknga Tahun 2014	101
Tabel 6.2	Jenis Penerangan Jalan Utama Antar Gampong di Kecamatan Lhoknga Tahun 2014	103
Tabel 6.3	Sarana Komunikasi yang Dapat Digunakan di Kecamatan Lhoknga Tahun 2014	105
Tabel 6.4	Jumlah Kantor Pos Indonesia dan Fasilitas Telekomunikasi di Kecamatan Lhoknga Tahun 2014	107
Tabel 6.5	Banyaknya Desa Menurut Keberadaan <i>Base Transceiver Station</i> (BTS) dan Sinyal Telepon Seluler di Kecamatan Lhoknga Tahun 2014	108

BAB VII PEREKONOMIAN

Tabel 7.1	Banyaknya Koperasi menurut Jenisnya di Kecamatan Lhoknga Tahun 2014	113
Tabel 7.2	Jumlah Kantor Pelayanan Nasabah Menurut Jenis Bank di Kecamatan Lhoknga Tahun 2014	115


Tabel 7.3	Banyaknya Industri Kecil dan Mikro Menurut Jenis Bahan Baku di Kecamatan Lhoknga Tahun 2014	117
Tabel 7.4	Banyaknya Sarana Perekonomian Menurut Jenis Fasilitasnya di Kecamatan Lhoknga Tahun 2014	121

<http://acehbesarkab.bps.go.id>

Halaman Ini Sengaja Dikosongkan

<http://acehbesarkab.bps.go.id>

BAB 1 GEOGRAFIS



GEOGRAFIS

Nama Kecamatan	:	Lhoknga
Ibukota Kecamatan	:	Mon Ikeun
Kabupaten	:	Aceh Besar
Provinsi	:	Aceh
Luas Kecamatan	:	87,95 Km ² (8.795 Ha)
Jumlah Kemukiman	:	4 Mukim
Jumlah Gampong	:	28 Gampong
Batas – Batas Kecamatan :		
❖ Sebelah Utara	:	Kecamatan Peukan Bada
❖ Sebelah Selatan	:	Kecamatan Leupung
❖ Sebelah Barat	:	Samudra Indonesia
❖ Sebelah Timur	:	Kecamatan Darul Imarah, Kecamatan Darul Kamal, dan Kecamatan Simpang Tiga

Tabel 1.1 Luas Kecamatan dirinci menurut Gampong dan Jenis Penggunaan Lahan dalam Kecamatan Lhoknga Tahun 2014

(Ha)

Nama Gampong	Jenis Penggunaan			Luas Gampong
	Lahan Sawah	Lahan Bukan Sawah	Lahan Non Pertanian	
(1)	(2)	(3)	(4)	(5)
01. Mon Ikeun	29	1.131	1.708	2.868
02. Naga Uambang	79	361	672	1.112
03. Lambaro Kueh	348	164	863	1.375
04. Lam Ateuk	12	1	26	39
05. Aneuk Paya	-	30	32	62
06. Lampaya	72	37	72	181
07. Lamkruet	9	6	46	61
08. Weuraya	3	-	18	21
09. Meunasah Lambaro	62	11	47	120
10. Mon Cut	80	15	49	144
11. Meunasah Manyang	86	5	6	97
12. Meunasah Karieng	-	-	10	10
13. Lamgaboh	32	-	34	66
14. Tanjong	23	-	14	37
15. Kueh	26	-	21	47

Lanjutan Tabel 1.1

(Ha)

Nama Gampong	Jenis Penggunaan			Luas Gampong
	Lahan Sawah	Lahan Bukan Sawah	Lahan Non Pertanian	
(1)	(2)	(3)	(4)	(5)
16. Nusa	261	-	29	290
17. Seibun Keutapang	37	-	26	63
18. Seibun Ayon	51	-	27	78
19. Lambaro Seibun	97	22	27	146
20. Meunasah Mesjid Lamlhom	-	-	21	21
21. Meunasah Baro	42	-	17	59
22. Meunasah Mesjid Lampuuk	29	22	27	78
23. Meunasah Balee	20	72	757	849
24. Lamgirek	50	146	484	680
25. Meunasah Beutong	71	34	88	193
26. Lamcok	29	-	7	36
27. Meunasah Blang	33	10	6	49
28. Meunasah Cut	2	-	11	13
Jumlah	1.583	2.067	5.145	8.795

Sumber : *Qanun No.4 Tahun 2014 tentang RTRW Aceh Besar 2012-2032*

Tabel 1.2 Nama Mukim, Luas dan Jumlah Gampong diKecamatan Lhoknga Tahun 2014

Nama Mukim	Luas (Km ²)	Jumlah Gampong
(1)	(2)	(3)
Lhoknga	31,30 Km ²	4
Kueh	33,52 Km ²	12
Lam Lhom	12,04 Km ²	7
Lampu'uk	11,08 Km ²	5

Sumber : Qanun No.4 Tahun 2014 tentang RTRW Aceh Besar 2012-2032

Tabel 1.3 Nama dan Luas Gampong dirinci menurut Mukim di Kecamatan Lhoknga Tahun 2014

Mukim	Nama Gampong	Luas Gampong (Km ²)
(1)	(2)	(3)
Lhoknga (Luasnya 31,30 Km ²)	1. Mon Ikeun	28,67
	2. Weu raya	0,21
	3. Lamkruet	0,61
	4. Lampaya	1,81
Kueh (Luasnya 33,52 Km ²)	1. Langaboh	0,66
	2. Aneuk Paya	0,62
	3. Naga Uembang	11,12
	4. Lambaro Kueh	13,75
	5. Lam Ateuk	0,39
	6. Kueh	0,47
	7. Nusa	2,90
	8. Seubun Keutapang	0,63
	9. Seubun Ayon	0,78
	10. Tanjong	0,37
	11. Lamcok	0,36
	12. Lambaro Seubun	1,46
Lam Lhom (Luasnya 12,04 Km ²)	1. Meunasah Karieng	0,10
	2. Mns Mesjid Lam Lhom	0,21
	3. Meunasah Manyang	0,97
	4. Meunasah Lamgirek	6,80
	5. Meunasah Moncut	1,44
	6. Meunasah Baro	0,59
	7. Meunasah Beutong	1,93

Lanjutan Tabel 1.3

Mukim	Nama Gampong	Luas Gampong (Km ²)
(1)	(2)	(3)
Lampuuk (Luasnya 11,08 Km ²)	1. Mns Mesjid lampuuk	0,78
	2. Meunasah Balee	8,49
	3. Meunasah Lambaro	1,19
	4. Meunasah Cut	0,13
	5. Meunasah Blang	0,49

Sumber : Qanun No.4 Tahun 2014 tentang RTRW Aceh Besar 2012-2032

Tabel 1.4 Letak Geografis Gampong dalam Kecamatan Lhoknga Tahun 2014

Nama Gampong (1)	Geografis	
	Pesisir (2)	Bukan Pesisir (3)
01. Mon Ikeun	✓	-
02. Naga Uimbang	-	✓
03. Lambaro Kueh	-	✓
04. Lam Ateuk	-	✓
05. Aneuk Paya	-	✓
06. Lampaya	-	✓
07. Lamkruet	-	✓
08. Weuraya	-	✓
09. Meunasah Lambaro	✓	-
10. Mon Cut	-	✓
11. Meunasah Manyang	-	✓
12. Meunasah Karieng	-	✓
13. Lamgaboh	-	✓
14. Tanjong	-	✓
15. Kueh	-	✓


Lanjutan Tabel 1.4

Nama Gampong	Geografis	
	Pesisir	Bukan Pesisir
(1)	(2)	(3)
16. Nusa	-	✓
17. Seibun Keutapang	-	✓
18. Seibun Ayon	-	✓
19. Lambaro Seibun	-	✓
20. Meunasah Mesjid Lamlhom	-	✓
21. Meunasah Baro	-	✓
22. Meunasah Mesjid Lampuuk	-	✓
23. Meunasah Balee	✓	-
24. Lamgirek	-	✓
25. Meunasah Beutong	-	✓
26. Lamcok	-	✓
27. Meunasah Blang	-	✓
28. Meunasah Cut	-	✓
Jumlah	6	22

Sumber : Podes 2014

BAB 2

PEMERINTAHAN



Tabel 2.1 Nama-nama Pejabat menurut Umur, Jabatan, dan Pendidikan Terakhir dalam Kecamatan Lhoknga Tahun 2014

Nama/Nip	Umur	Jabatan	Pendidikan Terakhir
(1)	(2)	(3)	(4)
1. Drs. Ramli MM Nip. 19650416 199301 1 002	49	Camat	S2
2. Mahyuddin, S.Sos Nip. 19580829 198203 1 008	56	Sekcam	S1
3. Nurul Afdar,BA Nip. 19680323 198810 2 002	46	Kasi Pemerintahan	D3
4. Ir. Deliana Nip. 19680419 199703 2 005	46	Kasi Pelayanan dan Kessos	S1
5. Drs. Ramli Nip. 19660505 198602 1 005	48	Kasi Ketentraman dan Ketertiban	S1
6. Herlisandrasah S.Sos Nip. 19650802 199301 1 003	49	Kasi Pemberdayaan Masyarakat Gampong	S1

Sumber: Kecamatan Lhoknga

Tabel 2.2 Nama-nama Imum Mukim dan Jumlah Gampong di Kecamatan Lhoknga Tahun 2014

Nama Mukim	Nama Imum Mukim	Jumlah Gampong
(1)	(2)	(3)
Lhoknga	Zamzami.B, BA	4
Kueh	Nasrun SE	12
Lam Lhom	Drs. A. Hanan A.Salam	7
Lampuuk	H. Yusran Ahmad	5

Sumber :Kecamatan Lhoknga

Tabel 2.3 Nama-nama Keuchik (Kepala Gampong) menurut Umur dan Pendidikan Terakhir dalam Kecamatan Lhoknga Tahun 2014

Nama Gampong	Nama Keuchik	Umur (tahun)	Pendidikan Terakhir
(1)	(2)	(3)	(4)
01. Mon Ikeun	Munawar ST	45	S1
02. Naga Umbang	Idris	49	SMA
03. Lambaro Kueh	M. Ali, S.Sos	46	S1
04. Lam Ateuk	Murdhani Ali	43	SMA
05. Aneuk Paya	Mukhtaruddin	38	SMA
06. Lampaya	Ibnu, S.Sos	50	S1
07. Lamkruet	Abdullah	60	SMA
08. Weuraya	Mukrat, ST	52	S1
09. Meunasah Lambaro	Jamaluddin ahmad	55	SMA
10. Mon Cut	Mukhsen	47	SMA
11. Meunasah Manyang	Jufri AR	63	SMA
12. Meunasah Karieng	Drh.Muttaqin	42	S2
13. Lamgaboh	Mahdan	39	SMA
14. Tanjong	Anwar H	58	SMA
15. Kueh	Anwar Sulaiman	42	SMA

Lanjutan Tabel 2.3

Nama Gampong	Nama Keuchik	Umur (tahun)	Pendidikan Terakhir
(1)	(2)	(3)	(4)
16. Nusa	M Jamil Mansur	55	SMA
17. Seubun Keutapang	Balia Ahmad,SH	58	S1
18. Seubun Ayon	Mukhtar Juned	57	SMA
19. Lambaro Seubun	Zakaria	49	SMA
20. Meunasah Mesjid Lamlhom	Arman	43	SMA
21. Meunasah Baro	Nasruddin TA	54	SMA
22. Meunasah Mesjid Lampuuk	M. Nur HS	48	SMA
23. Meunasah Balee	Drs. M Amin	58	S1
24. Lamgirek	Khalid	36	D3
25. Meunasah Beutong	Said Mahya	62	SMA
26. Lamcok	Rusli M Sabil	60	SMA
27. Meunasah Blang	Muslem Affan	43	SMA
28. Meunasah Cut	Jafar M. Ali	46	SMA

Sumber : Kecamatan Lhoknga

Tabel 2.4 Status Gampong, Sebutan, dan Klasifikasi Gampong dalam Kecamatan Lhoknga Tahun 2014

Nama Gampong	Status Gampong	Sebutan	Klasifikasi
(1)	(2)	(3)	(4)
01. Mon Ikeun	Definitif	Kelurahan	Swakarya
02. Naga Uambang	Definitif	Gampong	Swakarya
03. Lambaro Kueh	Definitif	Gampong	Swakarya
04. Lam Ateuk	Definitif	Gampong	Swakarya
05. Aneuk Paya	Definitif	Gampong	Swakarya
06. Lampaya	Definitif	Gampong	Swakarya
07. Lamkruet	Definitif	Gampong	Swakarya
08. Weuraya	Definitif	Gampong	Swakarya
09. Meunasah Lambaro	Definitif	Gampong	Swakarya
10. Mon Cut	Definitif	Gampong	Swakarya
11. Meunasah Manyang	Definitif	Gampong	Swakarya
12. Meunasah Karieng	Definitif	Gampong	Swakarya
13. Lamgaboh	Definitif	Gampong	Swakarya
14. Tanjong	Definitif	Gampong	Swakarya
15. Kueh	Definitif	Gampong	Swakarya

Lanjutan Tabel 2.4

Nama Gampong	Status Gampong	Sebutan	Klasifikasi
(1)	(2)	(3)	(4)
16. Nusa	Definitif	Gampong	Swakarya
17. Seubun Keutapang	Definitif	Gampong	Swakarya
18. Seubun Ayon	Definitif	Gampong	Swakarya
19. Lambaro Seubun	Definitif	Gampong	Swakarya
20. Meunasah Mesjid Lamlhom	Definitif	Gampong	Swakarya
21. Meunasah Baro	Definitif	Gampong	Swakarya
22. Meunasah Mesjid Lampuuk	Definitif	Gampong	Swakarya
23. Meunasah Balee	Definitif	Gampong	Swakarya
24. Lamgirek	Definitif	Gampong	Swakarya
25. Meunasah Beutong	Definitif	Gampong	Swakarya
26. Lamcok	Definitif	Gampong	Swakarya
27. Meunasah Blang	Definitif	Gampong	Swakarya
28. Meunasah Cut	Definitif	Gampong	Swakarya

Sumber : BPMG Kab. Aceh Besar

Tabel 2.5 Jumlah Aparat Masing-masing Gampong dalam Kecamatan Lhoknga Tahun 2014

Nama Gampong	Keuchik	Sekdes	Kepala Dusun	Kepala Urusan
(1)	(2)	(3)	(4)	(5)
01. Mon Ikeun	1	1	4	3
02. Naga Uembang	1	1	3	3
03. Lambaro Kueh	1	1	4	3
04. Lam Ateuk	1	1	3	3
05. Aneuk Paya	1	1	4	3
06. Lampaya	1	1	4	3
07. Lamkruek	1	1	4	3
08. Weuraya	1	1	3	3
09. Meunasah Lambaro	1	1	4	3
10. Mon Cut	1	1	3	1
11. Meunasah Manyang	1	1	3	1
12. Meunasah Karieng	1	1	3	3
13. Lamgaboh	1	1	3	3
14. Tanjong	1	1	3	3
15. Kueh	1	1	4	3

Lanjutan Tabel 2.5

Nama Gampong	Keuchik	Sekdes	Kepala Dusun	Kepala Urusan
(1)	(2)	(3)	(4)	(5)
16. Nusa	1	1	4	3
17. Seibun Keutapang	1	1	3	1
18. Seibun Ayon	1	1	3	1
19. Lambaro Seibun	1	1	4	1
20. Meunasah Mesjid Lamlhom	1	1	3	1
21. Meunasah Baro	1	1	3	1
22. Meunasah Mesjid Lampuuk	1	1	3	1
23. Meunasah Balee	1	1	4	1
24. Lamgirek	1	1	3	1
25. Meunasah Beutong	1	1	3	3
26. Lamcok	1	1	3	1
27. Meunasah Blang	1	1	3	1
28. Meunasah Cut	1	1	3	1

Sumber : Penelusuran KSK

Tabel 2.6 Jarak Masing-masing Gampong ke Ibukota Kecamatan dan Ibukota Kabupaten Aceh Besar

(Km)

Nama Gampong (1)	Jarak ke Ibukota	
	Kecamatan (2)	Kabupaten (3)
01. Mon Ikeun	1,0	66,0
02. Naga Uambang	7,0	68,0
03. Lambaro Kueh	3,0	65,0
04. Lam Ateuk	4,0	64,0
05. Aneuk Paya	4,0	63,0
06. Lampaya	2,0	65,0
07. Lamkruet	1,0	66,0
08. Weuraya	1,0	66,0
09. Meunasah Lambaro	2,5	69,0
10. Mon Cut	3,0	67,0
11. Meunasah Manyang	4,0	67,0
12. Meunasah Karieng	4,0	66,0
13. Lamgaboh	3,0	64,0
14. Tanjong	4,0	63,0
15. Kueh	3,5	64,0

Lanjutan Tabel 2.6

(Km)

Nama Gampong	Jarak ke Ibukota	
	Kecamatan	Kabupaten
(1)	(2)	(3)
16. Nusa	5,0	64,0
17. Seibun Keutapang	4,0	62,0
18. Seibun Ayon	4,5	63,0
19. Lambaro Seibun	6,0	67,0
20. Meunasah Mesjid Lamlhom	3,0	67,0
21. Meunasah Baro	4,0	67,5
22. Meunasah Mesjid Lampuuk	2,5	67,0
23. Meunasah Balee	2,0	67,0
24. Lamgirek	5,0	69,0
25. Meunasah Beutong	3,0	70,0
26. Lamcok	3,0	62,0
27. Meunasah Blang	3,0	67,1
28. Meunasah Cut	3,0	67,5

Sumber : BPS Kab.Aceh Besar

Tabel 2.7 Jumlah Fasilitas Pemerintahan Desa di Kecamatan Lhoknga Tahun 2014

Nama Gampong	Kantor Desa	Balai Desa
(1)	(2)	(3)
01. Mon Ikeun	1	1
02. Naga Uambang	1	-
03. Lambaro Kueh	1	-
04. Lam Ateuk	1	-
05. Aneuk Paya	1	-
06. Lampaya	1	-
07. Lamkruet	1	-
08. Weuraya	1	-
09. Meunasah Lambaro	1	-
10. Mon Cut	1	-
11. Meunasah Manyang	1	-
12. Meunasah Karieng	1	-
13. Lamgaboh	1	-
14. Tanjong	1	-
15. Kueh	1	-


Lanjutan Tabel 2.7

Nama Gampong	Kantor Desa	Balai Desa
(1)	(2)	(3)
16. Nusa	1	-
17. Seubun Keutapang	1	-
18. Seubun Ayon	1	-
19. Lambaro Seubun	1	-
20. Meunasah Mesjid Lamhom	1	-
21. Meunasah Baro	1	-
22. Meunasah Mesjid Lampuuk	1	-
23. Meunasah Balee	1	-
24. Lamgirek	1	-
25. Meunasah Beutong	1	-
26. Lamcok	1	-
27. Meunasah Blang	1	-
28. Meunasah Cut	1	-
Jumlah	28	1

Sumber : Penelusuran KSK

BAB 3

KEPENDUDUKAN



Tabel 3.1 Jumlah Penduduk menurut Gampong dan Jenis kelamin dalam Kecamatan LhokngaTahun 2014

(Jiwa)

Nama Gampong	Jenis Kelamin		Jumlah	Seks Ratio
	Pria	Wanita		
(1)	(2)	(3)	(4)	(5)
01. Mon Ikeun	886	577	1.463	154
02. Naga Uambang	173	163	336	106
03. Lambaro Kueh	272	250	522	109
04. Lam Ateuk	226	259	485	87
05. Aneuk Paya	339	328	667	103
06. Lampaya	801	795	1.596	101
07. Lamkruet	546	477	1.023	114
08. Weuraya	430	402	832	107
09. Meunasah Lambaro	321	262	583	123
10. Mon Cut	168	181	349	93
11. Meunasah Manyang	177	211	388	84
12. Meunasah Karieng	281	295	576	95
13. Lamgaboh	367	371	738	99
14. Tanjong	383	381	764	101
15. Kueh	255	264	519	97

Lanjutan Tabel 3.1

(Jiwa)

Nama Gampong	Jenis Kelamin		Jumlah	Seks Ratio
	Pria	Wanita		
(1)	(2)	(3)	(4)	(5)
16. Nusa	605	600	1.205	101
17. Seubun Keutapang	233	190	423	123
18. Seubun Ayon	193	173	366	112
19. Lambaro Seubun	201	207	408	97
20. Meunasah Mesjid Lamlhom	216	238	454	91
21. Meunasah Baro	134	161	295	83
22. Meunasah Mesjid Lampuuk	135	107	242	126
23. Meunasah Balee	264	240	504	110
24. Lamgirek	90	76	166	118
25. Meunasah Beutong	345	315	660	110
26. Lamcok	176	163	339	108
27. Meunasah Blang	97	82	179	118
28. Meunasah Cut	70	64	134	109
Total	8.384	7.832	16.216	107

Sumber : BPS Kab. Aceh Besar

Tabel 3.2 Perkembangan Jumlah Penduduk menurut Gampong dalam Kecamatan Lhoknga Tahun 2011 s.d. 2014

Nama Gampong	Jumlah Penduduk (Jiwa)		
	2012	2013	2014
(1)	(2)	(2)	(4)
01. Mon Ikeun	1.426	1.459	1.463
02. Naga Uembang	324	335	336
03. Lambaro Kueh	504	521	522
04. Lam Ateuk	469	484	485
05. Aneuk Paya	645	665	667
06. Lampaya	1.539	1.591	1.596
07. Lamkruet	989	1.020	1.023
08. Weuraya	802	829	832
09. Meunasah Lambaro	564	582	583
10. Mon Cut	337	348	349
11. Meunasah Manyang	374	387	388
12. Meunasah Karieng	555	574	576
13. Lamgaboh	712	735	738
14. Tanjong	737	761	764
15. Kueh	501	518	519

Lanjutan Tabel 3.2

Nama Gampong	Jumlah Penduduk (Jiwa)		
	2012	2013	2014
(1)	(2)	(3)	(4)
16. Nusa	1.164	1.202	1.205
17. Seibun Keutapang	410	422	423
18. Seibun Ayon	349	365	366
19. Lambaro Seibun	394	407	408
20. Meunasah Mesjid Lamlhom	438	453	454
21. Meunasah Baro	284	294	295
22. Meunasah Mesjid Lampuuk	235	241	242
23. Meunasah Balee	487	503	504
24. Lamgirek	160	165	166
25. Meunasah Beutong	632	658	660
26. Lancok	327	338	339
27. Meunasah Blang	173	178	179
28. Meunasah Cut	128	133	134
Jumlah	15.659	16.168	16.216

Sumber : BPS Kab.Aceh Besar

Tabel 3.3 Luas Gampong, Jumlah Penduduk, dan Kepadatan Masing-masing Gampong di Kecamatan Lhoknga Tahun 2014

Nama Gampong	Luas Gampong (Km ²)	Jumlah Penduduk (jiwa)	Kepadatan Penduduk (jiwa/Km ²)
(1)	(2)	(3)	(4)
01. Mon Ikeun	28,67	1.463	51
02. Naga Umbang	11,12	336	30
03. Lambaro Kueh	13,75	522	38
04. Lam Ateuk	0,39	485	1244
05. Aneuk Paya	0,62	667	1076
06. Lampaya	1,81	1.596	882
07. Lamkruet	0,61	1.023	1677
08. Weuraya	0,21	832	3962
09. Meunasah Lambaro	1,19	583	490
10. Mon Cut	1,44	349	242
11. Meunasah Manyang	0,97	388	400
12. Meunasah Karieng	0,10	576	5760
13. Lamgaboh	0,66	738	1118
14. Tanjong	0,37	764	2065
15. Kueh	0,47	519	1104

Lanjutan Tabel 3.3

Nama Gampong	Luas Gampong (Km ²)	Jumlah Penduduk (jiwa)	Kepadatan Penduduk (jiwa/Km ²)
(1)	(2)	(3)	(4)
16. Nusa	2,90	1.205	416
17. Seibun Keutapang	0,63	423	671
18. Seibun Ayon	0,78	366	469
19. Lambaro Seibun	1,46	408	279
20. Meunasah Mesjid Lamlhom	0,21	454	2162
21. Meunasah Baro	0,59	295	500
22. Meunasah Mesjid Lampuuk	0,78	242	310
23. Meunasah Balee	8,49	504	59
24. Lamgirek	6,80	166	24
25. Meunasah Beutong	1,93	660	342
26. Lamcok	0,36	339	942
27. Meunasah Blang	0,49	179	365
28. Meunasah Cut	0,13	134	1031
Total	87,95	16.216	184

Sumber : BPS Kab.Aceh Besar

Tabel 3.4 Jumlah Penduduk, Rumah Tangga, dan Rata-rata Penduduk per Rumah Tangga menurut Gampong dalam Kecamatan Lhoknga Tahun 2014

Nama Gampong	Jumlah Penduduk (jiwa)	Jumlah Rumah Tangga	Rata-rata Penduduk/Ruta
(1)	(2)	(3)	(4)
01. Mon Ikeun	1.463	350	4
02. Naga Umbang	336	73	5
03. Lambaro Kueh	522	116	5
04. Lam Ateuk	485	110	4
05. Aneuk Paya	667	148	5
06. Lampaya	1.596	368	4
07. Lamkruet	1.023	263	4
08. Weuraya	832	209	4
09. Meunasah Lambaro	583	182	3
10. Mon Cut	349	86	4
11. Meunasah Manyang	388	91	4
12. Meunasah Karieng	576	127	5
13. Lamgaboh	738	163	5
14. Tanjong	764	157	5
15. Kueh	519	115	5

Lanjutan Tabel 3.4

Nama Gampong	Jumlah Penduduk (jiwa)	Jumlah Rumah Tangga	Rata-rata Penduduk/Ruta
(1)	(2)	(3)	(4)
16. Nusa	1.205	267	5
17. Seibun Keutapang	423	101	4
18. Seibun Ayon	366	72	5
19. Lambaro Seibun	408	90	5
20. Meunasah Mesjid Lamlhom	454	104	4
21. Meunasah Baro	295	70	4
22. Meunasah Mesjid Lampuuk	242	76	3
23. Meunasah Balee	504	165	3
24. Lamgirek	166	39	4
25. Meunasah Beutong	660	139	5
26. Lamcok	339	68	5
27. Meunasah Blang	179	59	3
28. Meunasah Cut	134	43	3
Total	16.216	3.851	4

Sumber : BPS Kab.Aceh Besar

Tabel 3.5 Persentase Penduduk PerKelompok Umur dalam Kecamatan Lhoknga Tahun 2014

Kelompok Umur (1)	Jenis Kelamin	
	Laki-laki (%) (2)	Perempuan (%) (3)
0 - 4	6,82	6,24
5 - 9	4,40	3,98
10 - 14	3,76	3,27
15 - 19	3,97	3,27
20 - 24	4,84	4,63
25 - 29	5,57	5,32
30 - 34	5,34	4,70
35 - 39	4,70	3,62
40 - 44	3,33	2,93
45 - 49	2,72	2,61
50 - 54	2,16	1,95
55 - 59	1,83	1,36
60 - 64	0,94	1,08
65 +	2,03	2,63

Sumber : BPS kab.Aceh Besar

Tabel 3.6 Jumlah Kelahiran dalam Kecamatan Lhoknga selama Tahun 2014

Nama Gampong	Laki-laki	Perempuan	Jumlah
(1)	(2)	(3)	(4)
01. Mon Ikeun	18	12	30
02. Naga Uimbang	4	3	7
03. Lambaro Kueh	6	5	11
04. Lam Ateuk	5	5	10
05. Aneuk Paya	8	7	15
06. Lampaya	14	16	30
07. Lamkruet	10	11	21
08. Weuraya	16	15	31
09. Meunasah Lambaro	5	7	12
10. Mon Cut	2	1	3
11. Meunasah Manyang	3	5	8
12. Meunasah Karieng	6	6	12
13. Langaboh	7	4	11
14. Tanjong	6	10	16
15. Kueh	7	4	11

Lanjutan Tabel 3.6

Nama Gampong	Laki-laki	Perempuan	Jumlah
(1)	(2)	(3)	(4)
16. Nusa	14	7	21
17. Seibun Keutapang	4	5	9
18. Seibun Ayon	3	5	8
19. Lambaro Seibun	4	4	8
20. Meunasah Mesjid Lamlhom	6	3	9
21. Meunasah Baro	2	4	6
22. Meunasah Mesjid Lampuuk	3	2	5
23. Meunasah Balee	6	4	10
24. Lamgirek	1	2	3
25. Meunasah Beutong	6	8	14
26. Lamcok	4	3	7
27. Meunasah Blang	2	2	4
28. Meunasah Cut	1	2	3
Total	173	162	335

Sumber : Puskesmas Lhoknga

Tabel 3.7 Jumlah Kematian dalam Kecamatan Lhoknga selama Tahun 2014

Nama Gampong	Laki-laki	Perempuan	Jumlah
(1)	(2)	(3)	(4)
01. Mon Ikeun	2	3	5
02. Naga Uambang	1	1	2
03. Lambaro Kueh	2	2	4
04. Lam Ateuk	3	2	5
05. Aneuk Paya	-	2	2
06. Lampaya	1	2	3
07. Lamkruet	2	2	4
08. Weuraya	1	2	3
09. Meunasah Lambaro	3	-	3
10. Mon Cut	2	2	4
11. Meunasah Manyang	2	4	6
12. Meunasah Karieng	2	-	2
13. Langaboh	2	2	4
14. Tanjong	2	1	3
15. Kueh	1	3	4

Lanjutan Tabel 3.7

Nama Gampong	Laki-laki	Perempuan	Jumlah
(1)	(2)	(3)	(4)
16. Nusa	2	1	3
17. Seibun Keutapang	3	1	4
18. Seibun Ayon	4	2	6
19. Lambaro Seibun	2	1	3
20. Meunasah Mesjid Lamlhom	1	-	1
21. Meunasah Baro	1	1	2
22. Meunasah Mesjid Lampuuk	3	2	5
23. Meunasah Balee	4	2	6
24. Lamgirek	3	2	5
25. Meunasah Beutong	4	2	6
26. Lamcok	2	2	4
27. Meunasah Blang	3	1	4
28. Meunasah Cut	4	1	5
Total	62	46	108

Sumber : Keuchik/Sekdes

Tabel 3.8 Jumlah Perpindahan Penduduk dalam Kecamatan Lhoknga selama Tahun 2014

Nama Gampong	Datang	Pindah	Pertambahan Penduduk
(1)	(2)	(3)	(4)
1. Mon Ikeun	2	1	3
2. Naga Umbang	3	-	3
3. Lambaro Kueh	5	3	8
4. Lam Ateuk	8	2	10
5. Aneuk Paya	3	-	3
6. Lampaya	3	-	3
7. Lamkruet	2	-	2
8. Weuraya	4	2	6
9. Meunasah Lambaro	7	6	13
10. Mon Cut	5	-	5
11. Meunasah Manyang	4	1	5
12. Meunasah Karieng	7	9	16
13. Lamgaboh	4	2	6
14. Tanjong	2	4	6
15. Kueh	3	3	6

Lanjutan Tabel 3.8


Nama Gampong	Datang	Pindah	Pertambahan Penduduk
(1)	(2)	(3)	(4)
16. Nusa	2	2	4
17. Seibun Keutapang	4	4	8
18. Seibun Ayon	4	5	9
19. Lambaro Seibun	3	-	3
20. Meunasah Mesjid Lamlhom	3	3	6
21. Meunasah Baro	2	1	3
22. Meunasah Mesjid Lampuuk	5	3	8
23. Meunasah Balee	5	4	9
24. Lamgirek	3	-	3
25. Meunasah Beutong	8	5	13
26. Lamcok	4	4	8
27. Meunasah Blang	3	3	6
28. Meunasah Cut	5	5	10
Total	113	72	185

Sumber : Keuchik/Sekdes

Halaman Ini Sengaja Dikosongkan

<http://acehbesarkab.bps.go.id>

BAB 4 SOSIAL



www.centreforssarkap.bps.go.id

Tabel 4.1 Jumlah Sekolah Umum Negeri dan Swasta menurut Gampong dan Jenjang Pendidikan di Kecamatan Lhoknga Tahun 2014

Nama Gampong	Jenjang Pendidikan			
	SD	SLTP	SMU/ SMK	Perguruan Tinggi Non Agama
(1)	(2)	(3)	(4)	(5)
01. Mon Ikeun	1	1	1	-
02. Naga Uembang	-	-	-	-
03. Lambaro Kueh	-	-	-	-
04. Lam Ateuk	1	-	-	-
05. Aneuk Paya	-	-	-	-
06. Lampaya	1	-	-	-
07. Lamkruet	1	-	1	-
08. Weuraya	1	-	-	-
09. Meunasah Lambaro	1	1	-	-
10. Mon Cut	-	-	-	-
11. Meunasah Manyang	-	-	-	-
12. Meunasah Karieng	-	-	-	-
13. Lamgaboh	1	-	1	-
14. Tanjong	1	-	-	-
15. Kueh	1	1	-	-

Lanjutan Tabel 4.1

Nama Gampong	Jenjang Pendidikan			
	SD	SLTP	SMU/ SMK	Perguruan Tinggi Non Agama
(1)	(2)	(3)	(4)	(5)
16. Nusa	1	-	-	-
17. Seibun Keutapang	-	-	-	-
18. Seibun Ayon	-	-	-	-
19. Lambaro Seibun	-	-	-	-
20. Meunasah Mesjid Lamlhom	1	-	-	-
21. Meunasah Baro	-	-	-	-
22. Meunasah Mesjid Lampuuk	-	-	-	-
23. Meunasah Balee	-	-	-	-
24. Langirek	-	-	-	-
25. Meunasah Beutong	-	-	-	-
26. Lamcok	-	-	-	-
27. Meunasah Blang	-	-	-	-
28. Meunasah Cut	-	-	-	-
Jumlah	11	3	3	-

Sumber : Penelusuran KSK

Tabel 4.2 Jumlah Sekolah Agama Negeri dan Swasta menurut Gampong dan Jenjang Pendidikan di Kecamatan Lhoknga Tahun 2014

Nama Gampong	Jenjang Pendidikan			
	MI	MTs	MA	Perguruan Tinggi Agama
(1)	(2)	(3)	(4)	(5)
01. Mon Ikeun	-	-	-	-
02. Naga Uembang	-	-	-	-
03. Lambaro Kueh	-	-	-	-
04. Lam Ateuk	-	-	-	-
05. Aneuk Paya	-	-	-	-
06. Lampaya	-	-	-	-
07. Lamkruet	1	1	-	-
08. Weuraya	-	-	-	-
09. Meunasah Lambaro	-	-	-	-
10. Mon Cut	-	-	-	-
11. Meunasah Manyang	-	-	-	-
12. Meunasah Karieng	-	-	-	-
13. Lamgaboh	-	-	-	-
14. Tanjong	-	-	-	-
15. Kueh	1	-	-	-

Lanjutan Tabel 4.2

Nama Gampong	Jenjang Pendidikan			
	MI	MTs	MA	Perguruan Tinggi Agama
(1)	(2)	(3)	(4)	(5)
16. Nusa	-	1	1	-
17. Seibun Keutapang	-	-	-	-
18. Seibun Ayon	-	-	-	-
19. Lambaro Seibun	-	-	-	-
20. Meunasah Mesjid Lamlhom	1	-	-	-
21. Meunasah Baro	-	-	-	-
22. Meunasah Mesjid Lampuuk	1	-	-	-
23. Meunasah Balee	-	-	-	-
24. Langirek	-	-	-	-
25. Meunasah Beutong	-	1	-	-
26. Lamcok	-	-	-	-
27. Meunasah Blang	-	-	-	-
28. Meunasah Cut	-	-	-	-
Jumlah	4	3	1	-

Sumber : Kemenag Kab. Aceh Besar

Tabel 4.3 Jumlah Sekolah, Murid, Kelas, dan Guru menurut Jenjang Pendidikan dalam Kecamatan Lhoknga Tahun 2014

Jenjang Pendidikan	Jumlah Sekolah	Jumlah Murid	Jumlah Kelas	Jumlah Guru
(1)	(2)	(3)	(4)	(5)
SD	11	817	64	96
SLTP	3	191	17	44
SMU	2	432	19	51

Sumber: Dinas Pendidikan Kab. Aceh Besar

Tabel 4.4 Kondisi Ruang Kelas menurut Jenjang Pendidikan dalam Kecamatan Lhoknga Tahun 2014

Jenjang Pendidikan	Kondisi Ruang Kelas		Jumlah
	Baik	Rusak	
(1)	(2)	(3)	(4)
SD	43	19	61
SLTP	7	10	17
SMU	16	3	19

Sumber : Dinas Pendidikan Kab. Aceh Besar

Tabel 4.5 Jumlah Sarana Kesehatan di Kecamatan Lhoknga Tahun 2014

Nama Gampong	Sarana Kesehatan					
	Rumah Sakit	Rumah Sakit Bersalin	Puskesmas dengan rawat inap	Puskesmas tanpa rawat inap	Puskesmas pembantu	Poliklinik/ Balai Pengobatan
(1)	(2)	(3)	(4)	(5)	(6)	(7)
01. Mon Ikeun	0	0	1	1	0	0
02. Naga Uambang	0	0	0	0	0	0
03. Lambaro Kueh	0	0	0	0	0	0
04. Lam Ateuk	0	0	0	0	0	0
05. Aneuk Paya	0	0	0	0	0	0
06. Lampaya	0	0	0	0	0	1
07. Lamkriet	0	0	0	0	0	0
08. Weuraya	0	0	0	0	0	0
09. Meunasah Lambaro	0	0	0	0	0	0
10. Mon Cut	0	0	0	0	0	0
11. Meunasah Manyang	0	0	0	0	0	0
12. Meunasah Karieng	0	0	0	0	0	0
13. Lamgaboh	0	0	0	0	1	1
14. Tanjong	0	0	0	0	0	0
15. Kueh	0	0	0	0	0	0

Lanjutan Tabel 4.5

Nama Gampong	Sarana Kesehatan					
	Rumah Sakit	Rumah Sakit Bersalin	Puskesmas dengan rawat inap	Puskesmas tanpa rawat inap	Puskesmas pembantu	Poliklinik/ Balai Pengobatan
(1)	(2)	(3)	(4)	(5)	(6)	(7)
16. Nusa	0	0	0	0	0	0
17. Seibun Keutapang	0	0	0	0	0	0
18. Seibun Ayon	0	0	0	0	0	0
19. Lambaro Seibun	0	0	0	0	0	0
20. Meunasah Mesjid Lamlhom	0	0	0	0	1	0
21. Meunasah Baro	0	0	0	0	0	0
22. Meunasah Mesjid Lampuuk	0	0	0	0	1	0
23. Meunasah Balee	0	0	0	0	1	0
24. Langirek	0	0	0	0	0	0
25. Meunasah Beutong	0	0	0	0	0	0
26. Lamcok	0	0	0	0	0	0
27. Meunasah Blang	0	0	0	0	0	0
28. Meunasah Cut	0	0	0	0	0	0
Jumlah	0	0	1	1	4	2

Lanjutan Tabel 4.5

Nama Gampong	Sarana Kesehatan					
	Tempat Praktek Dokter	Tempat Praktek Bidan	Poskes des	Polindes	Posyandu	Apotek
(1)	(8)	(9)	(10)	(11)	(12)	(13)
01. Mon Ikeun	0	0	0	1	1	0
02. Naga Uambang	0	0	0	1	1	0
03. Lambaro Kueh	0	0	0	0	1	0
04. Lam Ateuk	0	0	0	1	1	0
05. Aneuk Paya	0	0	0	1	1	0
06. Lampaya	0	0	0	0	1	0
07. Lamkruet	0	0	0	0	1	0
08. Weuraya	0	0	1	1	1	0
09. Meunasah Lambaro	0	0	0	0	1	0
10. Mon Cut	0	0	0	1	1	0
11. Meunasah Manyang	0	0	0	0	1	0
12. Meunasah Karieng	0	1	0	1	1	0
13. Lamgabo	1	0	0	1	1	0
14. Tanjong	0	0	0	1	1	0
15. Kueh	0	0	0	1	1	0

Lanjutan Tabel 4.5

Nama Gampong	Sarana Kesehatan					
	Tempat Praktek Dokter	Tempat Praktek Bidan	Poskesdes	Polindes	Posyandu	Apotek
(1)	(2)	(3)	(4)	(5)	(6)	(7)
16. Nusa	0	0	0	1	1	0
17. Seubun Keutapang	0	0	0	1	1	0
18. Seubun Ayon	0	0	0	1	1	0
19. Lambaro Seubun	0	0	0	1	1	0
20. Meunasah Mesjid Lamlhom	1	1	0	1	1	0
21. Meunasah Baro	0	0	0	1	1	0
22. Meunasah Mesjid Lampuuk	0	0	0	0	1	0
23. Meunasah Balee	0	0	0	1	1	0
24. Lamgirek	0	0	0	0	1	0
25. Meunasah Beutong	0	0	0	1	1	0
26. Lamcok	0	0	0	1	1	0
27. Meunasah Blang	0	0	0	0	1	0
28. Meunasah Cut	0	0	0	0	1	0
Jumlah	2	2	1	19	28	0

Sumber : Dinas Kesehatan Kab.Aceh Besar

Tabel 4.6 Jumlah Tenaga Dokter dan Personil Kesehatan Unit Kerja (termasuk Pustu dan Polindes) di Kecamatan Lhoknga Tahun 2014

Jumlah Tenaga Kesehatan	
(1)	(2)
01. Dokter Spesialis	-
02. Dokter Umum	3
03. Dokter Gigi	1
04. Dokter Keluarga	-
05. Perawat	11
06. Bidan	44
07. Farmasi	2
08. Sanitasi	2
09. Gizi	3
10. Kesmas	8
11. Medis	3
12. Tehnisi Medis	-
13. Apoteker	-
14. Ass. Apoteker	-
15. D3 Farmasi	1
16. S1 Farmasi	-
17. D-IV/S1 Gizi	2
18. D1/D3 Gizi	3
29. Analisa Lab	1

Sumber : Dinas Kesehatan Kab. Aceh Besar

Tabel 4.7 Jumlah Masjid dan Meunasah dalam Kecamatan Lhoknga Tahun 2014

Nama Gampong	Mesjid	Meunasah	Jumlah
(1)	(2)	(3)	(4)
01. Mon Ikeun	1	1	2
02. Naga Uambang	-	1	1
03. Lambaro Kueh	-	1	1
04. Lam Ateuk	1	1	2
05. Aneuk Paya	-	1	1
06. Lampaya	-	1	1
07. Lamkruet	1	1	2
08. Weuraya	-	1	1
09. Meunasah Lambaro	-	1	1
10. Mon Cut	-	1	1
11. Meunasah Manyang	-	1	1
12. Meunasah Karieng	-	1	1
13. Lamgaboh	1	1	2
14. Tanjong	-	1	1
15. Kueh	1	1	2

Lanjutan Tabel 4.7

Nama Gampong	Mesjid	Meunasah	Jumlah
(1)	(2)	(3)	(4)
16. Nusa	1	1	2
17. Seibun Keutapang	-	1	1
18. Seibun Ayon	-	1	1
19. Lambaro Seibun	-	1	1
20. Meunasah Mesjid Lamlhom	1	1	2
21. Meunasah Baro	-	1	1
22. Meunasah Mesjid Lampuuk	1	1	2
23. Meunasah Balee	-	1	1
24. Lamgirek	-	1	1
25. Meunasah Beutong	-	1	1
26. Lamcok	-	1	1
27. Meunasah Blang	-	1	1
28. Meunasah Cut	-	1	1
Total	8	28	36

Sumber : PODES 2014

Tabel 4.8 Keberadaan Perkumpulan Kegiatan Olah Raga di Kecamatan Lhoknga Tahun 2014

Nama Gampong	Keberadaan Perkumpulan					
	Sepak Bola	Bola Volley	Bola Basket	Bulu Tangkis	Tenis Meja	Tenis Lapangan
(1)	(2)	(3)	(4)	(5)	(6)	(7)
01. Mon Ikeun	1	1	-	-	-	-
02. Naga Umbang	-	1	-	-	-	-
03. Lambaro Kueh	-	-	-	-	-	-
04. Lam Ateuk	1	-	-	-	-	-
05. Aneuk Paya	1	-	1	-	-	-
06. Lampaya	1	1	-	-	-	-
07. Lamkruet	1	1	1	-	-	-
08. Weuraya	-	1	-	-	-	-
09. Meunasah Lambaro	-	-	-	-	-	-
10. Mon Cut	-	-	-	-	-	-
11. Meunasah Manyang	-	-	-	-	-	-
12. Meunasah Karieng	-	-	-	-	-	-
13. Lamgaboh	1	1	-	-	-	-
14. Tanjong	-	1	-	-	-	-
15. Kueh	-	-	-	-	-	-

Lanjutan Tabel 4.8

Nama Gampong	Keberadaan Perkumpulan					
	Sepak Bola	Bola Volley	Bola Basket	Bulu Tangkis	Tenis Meja	Tenis Lapangan
(1)	(2)	(3)	(4)	(5)	(6)	(7)
16. Nusa	-	-	-	-	-	-
17. Seibun Keutapang	-	1	-	-	-	-
18. Seibun Ayon	-	-	-	-	-	-
19. Lambaro Seibun	-	-	-	-	-	-
20. Meunasah Mesjid Lamlhom	1	1	-	-	-	-
21. Meunasah Baro	-	1	-	-	-	-
22. Meunasah Mesjid Lampuuk	-	-	-	-	-	-
23. Meunasah Balee	-	-	-	-	-	-
24. Lamgirek	-	-	-	-	-	-
25. Meunasah Beutong	1	-	-	-	-	-
26. Lamcok	1	-	-	-	-	-
27. Meunasah Blang	-	-	-	-	-	-
28. Meunasah Cut	-	-	-	-	-	-
Jumlah	10	10	2	-	-	-

Sumber : Podes 2014

Tabel 4.9 Keberadaan Sarana Kegiatan Olah Raga di Kecamatan Lhoknga Tahun 2014

Nama Gampong	Sarana Olah Raga					
	Sepak Bola	Bola Volley	Bola Basket	Bulu Tangkis	Tenis Meja	Tenis Lapangan
(1)	(2)	(3)	(4)	(5)	(6)	(7)
01. Mon Ikeun	1	1	-	-	-	-
02. Naga Umbang	-	1	-	-	-	-
03. Lambaro Kueh	1	1	-	-	-	-
04. Lam Ateuk	-	-	-	-	-	-
05. Aneuk Paya	-	1	-	-	-	-
06. Lampaya	-	1	-	-	-	-
07. Lamkruet	1	1	-	1	-	-
08. Weuraya	-	1	-	-	-	-
09. Meunasah Lambaro	1	-	-	-	-	-
10. Mon Cut	-	-	-	-	-	-
11. Meunasah Manyang	-	1	-	-	-	-
12. Meunasah Karieng	-	-	-	-	-	-
13. Lamgaboh	1	1	1	1	-	-
14. Tanjong	-	1	-	-	-	-
15. Kueh	-	1	-	-	-	-

Lanjutan Tabel 4.9

Nama Gampong	Sarana Olah Raga					
	Sepak Bola	Bola Volley	Bola Basket	Bulu Tangkis	Tenis Meja	Tenis Lapangan
(1)	(2)	(3)	(4)	(5)	(6)	(7)
16. Nusa	-	-	-	-	-	-
17. Seibun Keutapang	-	1	-	-	-	-
18. Seibun Ayon	-	-	-	-	-	-
19. Lambaro Seibun	-	-	-	-	-	-
20. Meunasah Mesjid Lamlhom	1	1	-	-	-	-
21. Meunasah Baro	-	1	-	-	-	-
22. Meunasah Mesjid Lampuuk	1	1	-	-	-	-
23. Meunasah Balee	-	1	-	-	-	-
24. Lamgirek	-	1	-	-	-	-
25. Meunasah Beutong	-	-	-	-	-	-
26. Lamcok	-	-	-	-	-	-
27. Meunasah Blang	-	1	-	-	-	-
28. Meunasah Cut	-	-	-	-	-	-
Jumlah	7	18	1	2	-	-

Sumber : Podes 2014

Tabel 4.10 Sumber Air Minum Sebagian Besar Penduduk di Kecamatan Lhoknga Tahun 2014

Nama Gampong	Sumber Air Minum				
	Air kemasan	Ledeng dengan meteran	Ledeng tanpa meteran	Sumur bor atau pompa	Sumur
(1)	(2)	(3)	(4)	(5)	(6)
01. Mon Ikeun	1	0	0	0	0
02. Naga Uambang	1	0	0	0	0
03. Lambaro Kueh	0	0	0	0	1
04. Lam Ateuk	1	0	0	0	0
05. Aneuk Paya	0	0	0	0	1
06. Lampaya	1	0	0	0	0
07. Lamkruet	1	0	0	0	0
08. Weuraya	1	0	0	0	0
09. Meunasah Lambaro	1	0	0	0	0
10. Mon Cut	1	0	0	0	0
11. Meunasah Manyang	1	0	0	0	0
12. Meunasah Karieng	1	0	0	0	0
13. Lamgaboh	1	0	0	0	0
14. Tanjong	1	0	0	0	0
15. Kueh	1	0	0	0	0

Lanjutan Tabel 4.10

Nama Gampong	Sumber Air Minum				
	Air kemasan	Ledeng dengan meteran	Ledeng tanpa meteran	Sumur bor atau pompa	Sumur
(1)	(2)	(3)	(4)	(5)	(6)
16. Nusa	1	0	0	0	0
17. Seibun Keutapang	0	1	0	0	0
18. Seibun Ayon	1	0	0	0	0
19. Lambaro Seibun	1	0	0	0	0
20. Meunasah Mesjid Lamlhom	1	0	0	0	0
21. Meunasah Baro	1	0	0	0	0
22. Meunasah Mesjid Lampuuk	1	0	0	0	0
23. Meunasah Balee	1	0	0	0	0
24. Lamgirek	0	0	0	0	0
25. Meunasah Beutong	1	0	0	0	0
26. Lamcok	1	0	0	0	0
27. Meunasah Blang	1	0	0	0	0
28. Meunasah Cut	1	0	0	0	0
Jumlah	24	1	0	0	2

Sumber : Podes 2014

Lanjutan Tabel 4.10

Nama Gampong	Sumber Air Minum				Jumlah
	Mata air	Sungai/ Danau/ Kolam	Air hujan	Lainnya	
(1)	(7)	(8)	(9)	(10)	(11)
01. Mon Ikeun	0	0	0	0	1
02. Naga Uambang	0	0	0	0	1
03. Lambaro Kueh	0	0	0	0	1
04. Lam Ateuk	0	0	0	0	1
05. Aneuk Paya	0	0	0	0	1
06. Lampaya	0	0	0	0	1
07. Lamkruet	0	0	0	0	1
08. Weuraya	0	0	0	0	1
09. Meunasah Lambaro	0	0	0	0	1
10. Mon Cut	0	0	0	0	1
11. Meunasah Manyang	0	0	0	0	1
12. Meunasah Karieng	0	0	0	0	1
13. Lamgaboh	0	0	0	0	1
14. Tanjong	0	0	0	0	1
15. Kueh	0	0	0	0	1

Lanjutan Tabel 4.10

Nama Gampong	Sumber Air Minum				Jumlah
	Mata air	Sungai/ Danau/ K alam	Air hujan	Lainnya	
(1)	(7)	(8)	(9)	(10)	(11)
01. Nusa	0	0	0	0	1
02. Seibun Keutapang	0	0	0	0	1
03. Seibun Ayon	0	0	0	0	1
04. Lambaro Seibun	0	0	0	0	1
05. Meunasah Mesjid Lamlhom	0	0	0	0	1
06. Meunasah Baro	0	0	0	0	1
07. Meunasah Mesjid Lampuuk	0	0	0	0	1
08. Meunasah Balee	0	0	0	0	1
09. Lamgirek	1	0	0	0	1
10. Meunasah Beutong	0	0	0	0	1
11. Lamcok	0	0	0	0	1
12. Meunasah Blang	0	0	0	0	1
13. Meunasah Cut	0	0	0	0	1
Jumlah	1	0	0	0	28

Sumber : Podes 2014

Tabel 4.11 Banyaknya Qurban dirinci Menurut Jenis Hewan Qurban di Kecamatan Lhoknga Tahun 2014

Jenis Hewan	Jumlah
(1)	(2)
Kerbau / Sapi	41
Kambing/Domba	69

Sumber : Kemenag Kab.Aceh Besar

Tabel 4.12 Banyaknya Desa Berlistrik dan Persentase di Kecamatan Lhoknga Tahun 2014

Uraian	Jumlah
(1)	(2)
Desa Berlistrik	28
Persentase	100

Sumber : PT.PLN (Persero) Wilayah Cabang Banda Aceh

Tabel 4.13 Banyaknya Pos KB dan Sub Pos KB di Kecamatan Lhoknga Tahun 2014

Uraian	Jumlah
(1)	(2)
Pos KB	28
Sub Pos KB	24

Sumber : BKKS, PP & PA Kab. Aceh Besar

Tabel 4.14 Banyaknya Target Pencapaian Peserta KB Baru di Kecamatan Lhoknga Tahun 2014

Peserta KB Baru	Jumlah
(1)	(2)
Target	431
Pencapaian	287
Persentase	66,59

Sumber : BKKS, PP & PA Kab. Aceh Besar

Tabel 4.15 Banyaknya Target Pencapaian KB Aktif di Kecamatan Lhoknga Tahun 2014

Peserta KB Aktif	Jumlah
(1)	(2)
Target	2.641
Pencapaian	2.054
Persentase	77,78

Sumber : BKKS, PP & PA Kab. Aceh Besar

Tabel 4.16 Banyaknya Peserta KB Menurut Jenis Metode Kontrasepsi yang digunakan di Kecamatan Lhoknga Tahun 2014

Jenis Metode	Jumlah
(1)	(2)
IUD	36
PIL	831
Suntik	972
Kondom	93
MOW	30
IMP	34
MOP	-
OV	-

Sumber : BKKS, PP & PA Kab. Aceh Besar

Tabel 4.17 Banyaknya Sarana Pelayanan KB yang Dimanfaatkan Akseptor Baru di Kecamatan Lhoknga Tahun 2014

Jenis sarana	Jumlah
(1)	(2)
KKB	2
PKBRS	-
POS KB DESA	28
KELOMPOK PENIMBANG	28
J u m l a h	58

Sumber : BKKS, PP & PA Kab. Aceh Bear

Tabel 4.18 Jumlah Keluarga Sejahtera dan PraSejahtera di Kecamatan Lhoknga Tahun 2014

Nama Gampong	Hasil Pentahapan Keluarga Sejahtera					Jumlah
	Keluarga Pra Sejahtera	Keluarga Sejahtera I	Keluarga Sejahtera II	Keluarga Sejahtera III	Keluarga Sejahtera III Plus	
(1)	(2)	(3)	(4)	(5)	(6)	(7)
01. Mon Ikeun	0	125	158	14	0	297
02. Naga Uambang	0	58	39	0	0	97
03. Lambaro Kueh	0	31	48	53	0	132
04. Lam Ateuk	0	39	50	36	2	127
05. Aneuk Paya	0	96	72	15	0	183
06. Lampaya	0	47	233	103	0	383
07. Lamkruet	0	120	174	20	6	320
08. Weuraya	0	89	153	35	12	289
09. Meunasah Lambaro	0	82	73	19	0	174
10. Mon Cut	0	57	46	3	0	106
11. Meunasah Manyang	0	36	69	12	0	117
12. Meunasah Karieng	0	57	94	30	5	186
13. Lamgaboeh	0	58	145	3	0	206
14. Tanjong	0	29	101	61	0	191
15. Kueh	0	30	74	24	0	128

Lanjutan Tabel 4.18

Nama Gampong	Hasil Pentahapan Keluarga Sejahtera					Jumlah
	Keluarga Pra Sejahtera	Keluarga Sejahtera I	Keluarga Sejahtera II	Keluarga Sejahtera III	Keluarga Sejahtera Plus	
(1)	(2)	(3)	(4)	(5)	(6)	(7)
16. Nusa	0	47	146	62	0	255
17. Seibun Keutapang	0	39	44	25	1	109
18. Seibun Ayon	0	44	37	13	0	94
19. Lambaro Seibun	0	21	64	31	0	116
20. Meunasah Mesjid Lamlhom	0	13	21	48	0	82
21. Meunasah Baro	0	57	44	9	0	110
22. Meunasah Mesjid Lampuuk	0	30	70	32	0	132
23. Meunasah Balee	0	75	84	19	0	174
24. Lamgirek	0	23	19	7	0	49
25. Meunasah Beutong	0	50	54	9	0	113
26. Lamcok	0	19	67	23	0	109
27. Meunasah Blang	0	58	26	4	0	88
28. Meunasah Cut	0	19	51	0	0	70
Jumlah	0	1.472	2.286	698	29	4.485

Sumber : BKKS, PP & PA Kab. Aceh Besar

Tabel 4.19 Banyaknya Desa Menurut Sumber Penghasilan Utama Sebagian Besar Penduduk di Kecamatan Lhoknga Tahun 2014

Nama Gampong	Sumber Penghasilan Utama			
	Pertanian	Pertambahan dan Penggalangan	Industri Pengolahan	Perdagangan Besar / Eceran
(1)	(2)	(3)	(4)	(5)
01. Mon Ikeun	0	0	0	0
02. Naga Umbang	1	0	0	0
03. Lambaro Kueh	1	0	0	0
04. Lam Ateuk	1	0	0	0
05. Aneuk Paya	1	0	0	0
06. Lampaya	1	0	0	0
07. Lamkruet	1	0	0	0
08. Weuraya	1	0	0	0
09. Meunasah Lambaro	1	0	0	0
10. Mon Cut	1	0	0	0
11. Meunasah Manyang	1	0	0	0
12. Meunasah Karieng	1	0	0	0
13. Lamgaboh	1	0	0	0
14. Tanjong	1	0	0	0
15. Kueh	1	0	0	0

Lanjutan Tabel 4.19

Nama Gampong	Sumber Penghasilan Utama			
	Pertanian	Pertambahan dan Penggalangan	Industri Pengolahan	Perdagangan Besar / Eceran
(1)	(2)	(3)	(4)	(5)
01. Nusa	1	0	0	0
02. Seibun Keutapang	1	0	0	0
03. Seibun Ayon	1	0	0	0
04. Lambaro Seibun	1	0	0	0
05. Meunasah Mesjid Lamlhom	1	0	0	0
06. Meunasah Baro	1	0	0	0
07. Meunasah Mesjid Lampuuk	1	0	0	0
08. Meunasah Balee	1	0	0	0
09. Lamgirek	1	0	0	0
10. Meunasah Beutong	1	0	0	0
11. Lamcok	1	0	0	0
12. Meunasah Blang	1	0	0	0
13. Meunasah Cut	1	0	0	0
Jumlah	27	0	0	0

Lanjutan Tabel 4.19

Nama Gampong	Sumber Penghasilan Utama			
	Angkutan, Pergudangan, Komunikasi	Jasa	Lainnya	Jumlah
(1)	(6)	(7)	(8)	(9)
01. Mon Ikeun	0	1	0	1
02. Naga Uembang	0	0	0	1
03. Lambaro Kueh	0	0	0	1
04. Lam Ateuk	0	0	0	1
05. Aneuk Paya	0	0	0	1
06. Lampaya	0	0	0	1
07. Lamkruet	0	0	0	1
08. Weuraya	0	0	0	1
09. Meunasah Lambaro	0	0	0	1
10. Mon Cut	0	0	0	1
11. Meunasah Manyang	0	0	0	1
12. Meunasah Karieng	0	0	0	1
13. Lamgaboh	0	0	0	1
14. Tanjong	0	0	0	1
15. Kueh	0	0	0	1

Lanjutan Tabel 4.19

Nama Gampong	Sumber Penghasilan Utama			
	Angkutan, Pergudangan, Komunikasi	Jasa	Lainnya	Jumlah
(1)	(6)	(7)	(8)	(9)
16. Nusa	0	0	0	1
17. Seibun Keutapang	0	0	0	1
18. Seibun Ayon	0	0	0	1
19. Lambaro Seibun	0	0	0	1
20. Meunasah Mesjid Lamlhom	0	0	0	1
21. Meunasah Baro	0	0	0	1
22. Meunasah Mesjid Lampuuk	0	0	0	1
23. Meunasah Balee	0	0	0	1
24. Lamgirek	0	0	0	1
25. Meunasah Beutong	0	0	0	1
26. Lamcok	0	0	0	1
27. Meunasah Blang	0	0	0	1
28. Meunasah Cut	0	0	0	1
Jumlah	0	1	0	28

Sumber : PODES 2014

Tabel 4.20 Banyaknya Desa Yang Sebagian Besar Penduduknya Bekerja Pada Sektor Pertanian Menurut Sub Sektor di Kecamatan Lhoknga Tahun 2014

Nama Gampong	Sektor Pertanian			
	Tanaman Pangan	Perkebunan	Peternakan	Perikanan Tangkap
(1)	(2)	(3)	(4)	(5)
01. Mon Ikeun	0	0	0	0
02. Naga Uembang	1	0	0	0
03. Lambaro Kueh	1	0	0	0
04. Lam Ateuk	1	0	0	0
05. Aneuk Paya	1	0	0	0
06. Lampaya	1	0	0	0
07. Lamkrut	1	0	0	0
08. Weuraya	1	0	0	0
09. Meunasah Lambaro	1	0	0	0
10. Mon Cut	1	0	0	0
11. Meunasah Manyang	1	0	0	0
12. Meunasah Karieng	1	0	0	0
13. Lamgaboh	1	0	0	0
14. Tanjong	1	0	0	0
15. Kueh	1	0	0	0

Lanjutan Tabel 4.20

Nama Gampong	Sektor Pertanian			
	Tanaman Pangan	Perkebunan	Peternakan	Perikanan Tangkap
(1)	(2)	(3)	(4)	(5)
16. Nusa	1	0	0	0
17. Seibun Keutapang	1	0	0	0
18. Seibun Ayon	1	0	0	0
19. Lambaro Seibun	1	0	0	0
20. Meunasah Mesjid Lamlhom	1	0	0	0
21. Meunasah Baro	1	0	0	0
22. Meunasah Mesjid Lampuuk	1	0	0	0
23. Meunasah Balee	1	0	0	0
24. Langirek	1	0	0	0
25. Meunasah Beutong	1	0	0	0
26. Lamcok	1	0	0	0
27. Meunasah Blang	1	0	0	0
28. Meunasah Cut	1	0	0	0
Jumlah	27	0	0	0

Sumber : PODES 2014

Lanjutan Tabel 4.20


Nama Gampong	Sektor Pertanian			
	Perikanan Budidaya	Kehutanan	Jasa Pertanian	Jumlah
(1)	(6)	(7)	(8)	(9)
01. Mon Ikeun	0	0	0	0
02. Naga Uambang	0	0	0	1
03. Lambaro Kueh	0	0	0	1
04. Lam Ateuk	0	0	0	1
05. Aneuk Paya	0	0	0	1
06. Lampaya	0	0	0	1
07. Lamkruct	0	0	0	1
08. Weuraya	0	0	0	1
09. Meunasah Lambaro	0	0	0	1
10. Mon Cut	0	0	0	1
11. Meunasah Manyang	0	0	0	1
12. Meunasah Karieng	0	0	0	1
13. Lamgaboh	0	0	0	1
14. Tanjong	0	0	0	1
15. Kueh	0	0	0	1

Lanjutan Tabel 4.20

Nama Gampong	Sektor Pertanian			
	Perikanan Budidaya	Kehutanan	Jasa Pertanian	Jumlah
(1)	(6)	(7)	(8)	(9)
16. Nusa	0	0	0	1
17. Seibun Keutapang	0	0	0	1
18. Seibun Ayon	0	0	0	1
19. Lambaro Seibun	0	0	0	1
20. Meunasah Mesjid Lamlhom	0	0	0	1
21. Meunasah Baro	0	0	0	1
22. Meunasah Mesjid Lampuuk	0	0	0	1
23. Meunasah Balee	0	0	0	1
24. Langirek	0	0	0	1
25. Meunasah Beutong	0	0	0	1
26. Lamcok	0	0	0	1
27. Meunasah Blang	0	0	0	1
28. Meunasah Cut	0	0	0	1
Jumlah	0	0	0	27

Sumber : Podes 2014

BAB 5 PERTANIAN



Tabel 5.1 Luas Tanam, Luas Panen, dan Rata-Rata Produksi Per Hektar Menurut Jenis Padi di Kecamatan Lhoknga Tahun 2014

Jenis Tanaman	Luas Tanam/ (Ha)	Luas Panen / (Ha)	Produksi/ (Ton)
(1)	(2)	(3)	(4)
01. Padi Sawah	896	520	3.120
02. Padi Ladang	-	-	-

Sumber: Dinas Pertanian Tanaman Pangan & Hortikultura Kab.Aceh Besar

Tabel 5.2 Luas Tanam, Luas Panen Dan Produksi Per Hektar Menurut Jenis Tanaman di Kecamatan Lhoknga Tahun 2014

Jenis Tanaman	Luas Tanam/ Ha	Luas Panen / Ha	Produksi/ Ton	Prdv Ton / Ha
(1)	(2)	(3)	(4)	(5)
01. Kacang Hijau	-	-	-	-
02. Jagung	21	20	90	4,5
03. Ubi Kayu	5	9	144	16,0
04. Kedelai	-	-	-	0,0
05. Kacang Tanah	10	8	14	1,8
06. Ubi Jalar	-	-	-	0,0
07. Bawang Merah	3	-	-	0,0
08. Cabe Merah	16	16	99	6,2
09. Tomat	14	14	82	5,9
10. Kacang Panjang	24	25	149	6,0
11. Terong	8	8	43	5,4
12. Cabe rawit	12	12	74	6,2
13. Bayam	19	19	34	1,8
14. Kangkung	19	20	40	2,0
15. Timun	17	17	99	5,8
16. Semangka	3	3	18	6,0

Sumber: Dinas Pertanian Tanaman Pangan & Hortikultura Kab.Aceh Besar

Tabel 5.3 Banyaknya Tanaman, Tanaman Produktif yang sedang Menghasilkan dan Produksi Menurut Jenis Tanaman di Kecamatan Lhoknga Tahun 2014

	Jenis Tanaman	Tanaman Tahun Ini (Btg)	Tanaman Produktif yg sdg menghasilkan (Btg)	Banyaknya Produksi (Ton)
	(1)	(2)	(3)	(4)
01.	Mangga	1.929	1.024	179
02.	Rambutan	1.515	600	81
03.	Langsat/Duku	55	35	10
04.	Jeruk Besar	318	-	-
05.	Jambu Biji	14	9	0,7
06.	Nenas	-	-	-
07.	Nangka	69	50	5
08.	Durian	2.492	2000	173
09.	Sawo	214	100	7
10.	Pepaya	160	40	3
11.	Pisang	275	75	10
12.	Salak	-	-	-
13.	Manggis	57	40	2
14.	Sirsak	48	25	1
15.	Sukun	64	50	4
16.	Melinjo	1.043	900	36
17.	Jeruk Siam/Kepron	-	-	-
18.	Jambu Air	76	50	7
19.	Alpukat	23	13	2
20.	Belimbing	30	25	1

Sumber: Dinas Pertanian Tanaman Pangan & Hortikultura Kab.Aceh Besar

Tabel 5.4. Jumlah dan Jenis Alat/ Mesin Pertanian (Alsintan) Menurut Jenisdi Kecamatan Lhoknga Tahun 2014

Jenis Mesin Pertanian (Alsintan)	Jumlah
(1)	(2)
Pengolah Tanah/ Traktor	
- Roda Dua	40
- M i n i	-
- Sedang	-
- Roda Empat	5
Pengolah Padi	
- Perontok/ Threser	37
- Pengering/ Dryer	-
- Pembersih/ Cleaner	-
- Penggilingan Besar	-
- Penggilingan Kecil	-
- Rice Miling	-

Sumber: Dinas Pertanian Tanaman Pangan & Hortikultura Kab.Aceh Besar

Tabel 5.5 Luas Area dan Produksi Komoditi Menurut Jenis Tanaman di Kecamatan Lhoknga Tahun 2014

Jenis Tanaman	TBM (Ha)	TM (Ha)	TR (Ha)	Produksi (Ton)
(1)	(2)	(3)	(4)	(5)
01. Kelapa Dalam	129	161	205	115,92
02. Kelapa Hybrida	-	-	-	-
03. Kelapa Sawit	-	-	-	-
04. Cengkeh	1.119	273	98	136,5
05. Pala	5	12	3,0	3,6
06. Pinang	24	36	1	57,6
07. Kapuk/Randu	-	3	-	21
08. Kakao	30	30	11	30
09. Jambu Mete	-	-	-	-
10. Kemiri	-	87	-	56,55
11. L a d a	4	12	-	10,80
12. S a g u	1	1	-	0,26
13. A r e n	2	2	-	0,6
14. Cassiavera	-	-	-	-
15. N i l a m	15	2	-	0,2
16. T e b u	-	-	-	-
17. Tembakau	-	-	-	-
18. K o p i	5,0	13	-	6,5

Sumber: Dinas Kehutanan dan Perkebunan Kabupaten Aceh Besar

Ket :

TBM = Tanaman Belum Menghasilkan

TM = Tanaman Menghasilkan

TR = Tanaman Rusak

Tabel 5.6 Jumlah Populasi Ternak Besar menurut Jenis Ternak di Kecamatan Lhoknga Tahun 2014

(Ekor)

Jenis Ternak	Jumlah
(1)	(2)
1. Sapi	1.183
2. Kerbau	85
3. Kuda	-

Sumber: Dinas Peternakan Kabupaten Aceh Besar

Tabel 5.7 Jumlah Populasi Ternak Kecil menurut Jenis Ternak di Kecamatan Lhoknga Tahun 2014

(Ekor)

Jenis Ternak	Jumlah
(1)	(2)
1. Kambing	2.053
2. Domba	241

Sumber: Dinas Peternakan Kab. Aceh Besar

Tabel 5.8 Jumlah Populasi Ternak Unggas menurut Jenis Unggas di Kecamatan Lhoknga Tahun 2014

(Ekor)

Jenis Unggas	Jumlah
(1)	(2)
1 Ayam Buras	12.298
2. Ayam Ras Pedaging/ Petelur	4.000
4. Itik	13.213

Sumber: Dinas Peternakan Kab. Aceh Besar

Tabel 5.9 Jumlah Pemotongan Ternak Besar di Kecamatan Lhoknga Tahun 2014

(Ekor)

Jenis Ternak	Jumlah
(1)	(2)
1. Sapi Perah	-
2. Sapi Potong	102
3. Kerbau	75
4. Kuda	-

Sumber: Dinas Peternakan Kab. Aceh Besar

Tabel 5.10 Jumlah Pemotongan Ternak Kecil menurut Jenis Ternak di Kecamatan Lhoknga Tahun 2014

(Ekor)

Jenis Ternak	Jumlah
(1)	(2)
1. Kambing	132
2. Domba	127

Sumber: Dinas Peternakan Kab. Aceh Besar

Tabel 5.11 Jumlah Pemotongan Ternak Unggas menurut Jenis Unggas di Kecamatan Lhoknga Tahun 2014

(Ekor)

Jenis Ternak	Jumlah
(1)	(2)
1. Ayam Buras	645
2. Ayam Ras Petelur	-
3. Ayam Ras Pedaging	2.198
4. Itik	169

Sumber: Dinas Peternakan Kab. Aceh Besar

Tabel 5.12 Jumlah Produksi Daging Ternak menurut Jenis Ternak di Kecamatan Lhoknga Tahun 2014

(Kg)

Jenis Ternak	Produksi Daging
(1)	(2)
1. Sapi	11.958
2. Kerbau	14.797
3. Kambing	1.501
4. Domba	1.364
5. Ayam Buras	468
6. Ayam Ras Petelur	-
7. Ayam Ras Pedaging	213
8. Itik	167

Sumber: Dinas Peternakan Kab. Aceh Besar

Tabel 5.13 Jumlah Produksi Kulit Ternak menurut Jenis Ternak di Kecamatan Lhoknga Tahun 2014

(Lembar)

Jenis Ternak	Kulit
(1)	(2)
1. Sapi	410
2. Kerbau	1.171
3. Kambing	158
4. Domba	171

Sumber: Dinas Peternakan Kab. Aceh Besar


Tabel 5.14 Jumlah Produksi Telur menurut Jenis Ternak di Kecamatan Lhoknga Tahun 2014

(Kg)

Jenis Ternak	Produksi Telur
(1)	(2)
1. Ayam Buras	645
2. Ayam Ras Petelur	-
3. Itik	169

Sumber: Dinas Peternakan Kab. Aceh Besar

BAB 6
PERHUBUNGAN &
KOMUNIKASI



<http://www.indonesiainfo.go.id>

Tabel 6.1 Jenis Permukaan Jalan Utama Antar Gampong dalam Kecamatan Lhoknga Tahun 2014

Nama Gampong	Jenis Permukaan			
	Aspal/ Beton	Diperke ras	Tanah	Dapat dilalui Kendaraan Roda 4
(1)	(2)	(3)	(4)	(5)
01. Mon Ikeun	1	-	-	1
02. Naga Uambang	1	-	-	1
03. Lambaro Kueh	1	-	-	1
04. Lam Ateuk	1	-	-	1
05. Aneuk Paya	1	-	-	1
06. Lampaya	1	-	-	1
07. Lamkruei	1	-	-	1
08. Weuraya	1	-	-	1
09. Meunasah Lambaro	1	-	-	1
10. Mon Cut	1	-	-	1
11. Meunasah Manyang	1	-	-	1
12. Meunasah Karieng	1	-	-	1
13. Lamgaboh	1	-	-	1
14. Tanjong	1	-	-	1
15. Kueh	1	-	-	1

Lanjutan Tabel 6.1

Nama Gampong	Jenis Permukaan			
	Aspal	Diperke ras	Tanah	Dapat dilalui Kendaraan Roda 4
(1)	(2)	(3)	(4)	(5)
16. Nusa	1	-	-	1
17. Seibun Keutapang	1	-	-	1
18. Seibun Ayon	1	-	-	1
19. Lambaro Seibun	1	-	-	1
20. Meunasah Mesjid Lamlhom	1	-	-	1
21. Meunasah Baro	1	-	-	1
22. Meunasah Mesjid Lampuuk	1	-	-	1
23. Meunasah Balee	1	-	-	1
24. Langirek	1	-	-	1
25. Meunasah Beutong	1	-	-	1
26. Lamcok	1	-	-	1
27. Meunasah Blang	1	-	-	1
28. Meunasah Cut	1	-	-	1
Jumlah	28	-	-	28

Sumber : Podes 2014

Tabel 6.2 Jenis Penerangan Jalan Utama Antar Gampong dalam Kecamatan Lhoknga Tahun 2014

Nama Gampong	Listrik diusahakan Pemerintah	Listrik Non Pemerintah	Tidak Ada Penerangan
(1)	(2)	(3)	(4)
01. Mon Ikeun	1	-	-
02. Naga Uambang	1	-	-
03. Lambaro Kueh	1	-	-
04. Lam Ateuk	1	-	-
05. Aneuk Paya	1	-	-
06. Lampaya	1	-	-
07. Lamkruet	1	-	-
08. Weuraya	1	-	-
09. Meunasah Lambaro	1	-	-
10. Mon Cut	1	-	-
11. Meunasah Manyang	1	-	-
12. Meunasah Karieng	1	-	-
13. Lamgaboh	1	-	-
14. Tanjong	1	-	-
15. Kueh	1	-	-

Lanjutan Tabel 6.2

Nama Gampong	Listrik diusahakan Pemeintah	Listrik Non Pemerintah	Tidak Ada Penerangan
(1)	(2)	(3)	(4)
16. Nusa	1	-	-
17. Seibun Keutapang	1	-	-
18. Seibun Ayon	1	-	-
19. Lambaro Seibun	1	-	-
20. Meunasah Mesjid Lamlhom	1	-	-
21. Meunasah Baro	1	-	-
22. Meunasah Mesjid Lampuuk	1	-	-
23. Meunasah Balee	1	-	-
24. Lamgirek	1	-	-
25. Meunasah Beutong	1	-	-
26. Lamcok	1	-	-
27. Meunasah Blang	1	-	-
28. Meunasah Cut	1	-	-
Total	28	-	-

Sumber : Penelusuran KSK

Tabel 6.3 Sarana Komunikasi yang dapat digunakan dalam Kecamatan Lhoknga Tahun 2014

Nama Gampong	Sarana Komunikasi		
	Radio	Televisi	Telepon / HP
(1)	(2)	(3)	(4)
01. Mon Ikeun	✓	✓	✓
02. Naga Uembang	-	✓	✓
03. Lambaro Kueh	✓	✓	✓
04. Lam Ateuk	✓	✓	✓
05. Aneuk Paya	✓	✓	✓
06. Lampaya	✓	✓	✓
07. Lamkruet	✓	✓	✓
08. Weuraya	✓	✓	✓
09. Meunasah Lambaro	✓	✓	✓
10. Mon Cut	✓	✓	✓
11. Meunasah Manyang	✓	✓	✓
12. Meunasah Karieng	✓	✓	✓
13. Lamgaboh	✓	✓	✓
14. Tanjong	✓	✓	✓
15. Kueh	✓	✓	✓

Lanjutan Tabel 6.3

Nama Gampong	Sarana Komunikasi		
	Radio	Televisi	Telepon / HP
(1)	(2)	(3)	(4)
16. Nusa	-	✓	✓
17. Seibun Keutapang	✓	✓	✓
18. Seibun Ayon	✓	✓	✓
19. Lambaro Seibun	-	✓	✓
20. Meunasah Mesjid Lamlhom	-	✓	✓
21. Meunasah Baro	✓	✓	✓
22. Meunasah Mesjid Lampuuk	-	✓	✓
23. Meunasah Balee	-	✓	✓
24. Lamgirek	-	✓	✓
25. Meunasah Beutong	✓	✓	✓
26. Lamcok	-	✓	✓
27. Meunasah Blang	-	✓	✓
28. Meunasah Cut	-	✓	✓
Jumlah	18	28	28

Sumber : Penelusuran KSK

Tabel 6.4 Jumlah Kantor Pos Indonesia dan Fasilitas Telekomunikasi dalam Kecamatan Lhoknga Tahun 2014

Jenis Fasilitas	Jumlah
(1)	(2)
1 Kantor Pos Indonesia	1
2. Kantor Telekomunikasi	-
3. Warung Telekomunikasi	-
4. Warung Internet	5

Sumber : Penelusuran KSK

Tabel 6.5 Banyaknya Desa Menurut Keberadaan Base Transceiver Station (BTS) dan Sinyal Telepon Seluler di Kecamatan Lhoknga Tahun 2014

Nama Gampong	Keberadaan BTS	Kekuatan Sinyal Telepon Seluler		
		Kuat	Lemah	Tidak Ada
(1)	(2)	(3)	(4)	(5)
01. Mon Ikeun	√	√	-	-
02. Naga Uambang	-	√	-	-
03. Lambaro Kueh	-	√	-	-
04. Lam Ateuk	-	√	-	-
05. Aneuk Paya	-	√	-	-
06. Lampaya	√	√	-	-
07. Lamkruet	-	√	-	-
08. Weuraya	-	√	-	-
09. Meunasah Lambaro	-	√	-	-
10. Mon Cut	-	√	-	-
11. Meunasah Manyang	-	√	-	-
12. Meunasah Karieng	√	√	-	-
13. Lamgaboh	√	√	-	-
14. Tanjong	√	√	-	-
15. Kueh	-	√	-	-

Lanjutan Tabel 6.5


Nama Gampong	Keberadaan BTS	Kekuatan Sinyal Telepon Seluler		
		Kuat	Lemah	Tidak Ada
(1)	(2)	(3)	(4)	(5)
16. Nusa	√	√	-	-
17. Seibun Keutapang	-	√	-	-
18. Seibun Ayon	-	√	-	-
19. Lambaro Seibun	-	√	-	-
20. Meunasah Mesjid Lamlhom	√	√	-	-
21. Meunasah Baro	-	√	-	-
22. Meunasah Mesjid Lampuuk	√	√	-	-
23. Meunasah Balee	-	√	-	-
24. Langirek	-	√	-	-
25. Meunasah Beutong	-	√	-	-
26. Lamcok	-	√	-	-
27. Meunasah Blang	-	√	-	-
28. Meunasah Cut	-	√	-	-
Jumlah	8	28	0	0

Sumber : Podes 2014

Halaman Ini Sengaja Dikosongkan

<http://acehbesarkab.bps.go.id>

BAB 7 PEREKONOMIAN



Tabel 7.1 Banyaknya Koperasi Menurut Jenisnya di Kecamatan Lhoknga Tahun 2014

Nama Gampong	K U D	Kopinkra	Kospin	Koperasi Lainnya
(1)	(2)	(3)	(4)	(4)
01. Mon Ikeun	0	0	0	0
02. Naga Uembang	0	0	0	0
03. Lambaro Kueh	0	0	0	0
04. Lam Ateuk	0	1	1	0
05. Aneuk Paya	0	0	0	0
06. Lampaya	0	0	2	0
07. Lamkruet	0	0	0	1
08. Weuraya	1	0	0	0
09. Meunasah Lambaro	0	0	1	0
10. Mon Cut	0	0	1	0
11. Meunasah Manyang	0	0	1	0
12. Meunasah Karieng	0	0	0	0
13. Lamgaboh	0	0	0	0
14. Tanjong	0	0	1	0
15. Kueh	0	0	0	0

Lanjutan Tabel 7.1

Nama Gampong	K U D	Kopinkra	Kospin	Koperasi Lainnya
(1)	(2)	(3)	(4)	(4)
16. Nusa	0	1	0	0
17. Seibun Keutapang	0	0	0	0
18. Seibun Ayon	0	0	0	0
19. Lambaro Seibun	0	0	0	0
20. Meunasah Mesjid Lamlhom	0	0	3	0
21. Meunasah Baro	0	0	0	0
22. Meunasah Mesjid Lampuuk	0	0	0	0
23. Meunasah Balee	0	0	1	0
24. Langirek	0	0	0	0
25. Meunasah Beutong	0	0	0	0
26. Lancok	0	0	0	0
27. Meunasah Blang	0	0	1	0
28. Meunasah Cut	0	0	1	0
Total	1	2	10	1

Sumber : Podes 2014

Tabel 7.2 Jumlah Kantor Pelayanan Nasabah Menurut Jenis Bank di Kecamatan Lhoknga Tahun 2014

Nama Gampong	Jenis Bank		
	Bank Umum Pemerintah	Bank Umum Swasta	Bank Perkreditan Rakyat
(1)	(5)	(6)	(7)
01. Mon Ikeun	-	-	-
02. Naga Uambang	-	-	-
03. Lambaro Kueh	-	-	-
04. Lam Ateuk	-	-	-
05. Aneuk Paya	-	-	-
06. Lampaya	-	-	-
07. Lamkruet	1	-	-
08. Weuraya	-	-	-
09. Meunasah Lambaro	-	-	-
10. Mon Cut	-	-	-
11. Meunasah Manyang	-	-	-
12. Meunasah Karieng	-	-	-
13. Lamgaboh	-	-	-
14. Tanjong	-	-	-
15. Kueh	-	-	1

Lanjutan Tabel 7.2

Nama Gampong	Jenis Bank		
	Bank Umum Pemerintah	Bank Umum Swasta	Bank Perkreditan Rakyat
(1)	(5)	(6)	(7)
16. Nusa	0	0	0
17. Seibun Keutapang	0	0	0
18. Seibun Ayon	0	0	0
19. Lambaro Seibun	0	0	0
20. Meunasah Mesjid Lamlhom	0	0	0
21. Meunasah Baro	0	0	0
22. Meunasah Mesjid Lampuuk	0	0	0
23. Meunasah Balee	0	0	0
24. Lamgirek	0	0	0
25. Meunasah Beutong	0	0	0
26. Lamcok	0	0	0
27. Meunasah Blang	0	0	0
28. Meunasah Cut	0	0	0

Sumber : Podes 2014

Tabel 7.3 Banyaknya Industri Kecil dan Mikro Menurut Jenis Bahan Baku di Kecamatan Lhoknga Tahun 2014

Nama Gampong	Industri dari kulit	Industri dari kayu	Industri logam mulia dan bahan dari logam	Industri anyaman
(1)	(2)	(3)	(4)	(5)
01. Mon Ikeun	0	0	0	0
02. Naga Uembang	0	0	0	0
03. Lambaro Kueh	0	0	0	0
04. Lam Ateuk	0	0	0	0
05. Aneuk Paya	0	0	0	0
06. Lampaya	0	0	0	0
07. Lamkruet	0	0	0	0
08. Weuraya	0	0	0	0
09. Meunasah Lambaro	0	0	0	0
10. Mon Cut	0	0	0	0
11. Meunasah Manyang	0	1	0	0
12. Meunasah Karieng	0	0	0	0
13. Lamgaboh	0	0	0	0
14. Tanjong	0	0	0	0
15. Kueh	0	0	0	0

Lanjutan Tabel 7.3

Nama Gampong	Industri dari kulit	Industri dari kayu	Industri logam mulia dan bahan dari logam	Industri anyaman
(1)	(2)	(3)	(4)	(5)
16. Nusa	0	0	0	0
17. Seibun Keutapang	0	0	0	0
18. Seibun Ayon	0	0	0	0
19. Lambaro Seibun	0	0	0	0
20. Meunasah Mesjid Lamlhom	0	0	0	1
21. Meunasah Baro	0	0	0	0
22. Meunasah Mesjid Lampuuk	0	0	0	0
23. Meunasah Balee	0	0	0	0
24. Langirek	0	0	0	0
25. Meunasah Beutong	0	0	0	0
26. Lamcok	0	0	0	0
27. Meunasah Blang	0	0	0	0
28. Meunasah Cut	0	0	0	0
Total	0	1	0	1

Lanjutan Tabel 7.3

Nama Gampong	Industri gerabah/ keramik/batu	Industri dari kain tenun	Industri makanan dan minuman	Industri lainnya
(1)	(6)	(7)	(8)	(9)
01. Mon Ikeun	0	0	0	0
02. Naga Uembang	1	0	0	0
03. Lambaro Kueh	0	0	0	0
04. Lam Ateuk	0	0	0	0
05. Aneuk Paya	1	0	0	0
06. Lampaya	0	0	0	0
07. Lamkruet	0	0	0	0
08. Weuraya	0	0	0	0
09. Meunasah Lambaro	0	0	0	0
10. Mon Cut	0	0	0	0
11. Meunasah Manyang	0	0	0	0
12. Meunasah Karieng	0	0	0	0
13. Lamgaboh	0	0	0	0
14. Tanjong	0	0	0	0
15. Kueh	0	0	0	0

Lanjutan Tabel 7.3

Nama Gampong	Industri gerabah/ keramik/batu	Industri dari kain tenun	Industri makanan dan minuman	Industri lainnya
(1)	(6)	(7)	(8)	(9)
16. Nusa	0	0	0	18
17. Seubun Keutapang	0	0	0	0
18. Seubun Ayon	0	0	0	0
19. Lambaro Seubun	0	0	7	0
20. Meunasah Mesjid Lamlhom	0	0	0	0
21. Meunasah Baro	0	0	0	0
22. Meunasah Mesjid Lampuuk	0	0	0	0
23. Meunasah Balee	0	0	0	0
24. Lamgirek	0	0	0	0
25. Meunasah Beutong	0	0	22	0
26. Lamcok	0	0	0	0
27. Meunasah Blang	0	0	0	0
28. Meunasah Cut	0	0	0	0
Total	2	0	29	18

Sumber : Podes 2014

Tabel 7.4 Banyak Sarana Perekonomian Menurut Jenis Fasilitasnya di Kecamatan Lhoknga Tahun 2014

Nama Gampong	Mini Market	Restoran/ Rumah Makan	Warung / Kedai Makanan Minuman	Toko / Warung Kelontong
(1)	(2)	(3)	(4)	(5)
01. Mon Ikeun	1	0	26	50
02. Naga Uembang	0	0	1	5
03. Lambaro Kueh	0	0	1	5
04. Lam Ateuk	0	0	5	5
05. Aneuk Paya	0	0	6	3
06. Lampaya	0	0	9	7
07. Lamkruet	0	0	15	4
08. Weuraya	0	0	0	4
09. Meunasah Lambaro	0	0	2	0
10. Mon Cut	0	0	0	0
11. Meunasah Manyang	0	0	0	0
12. Meunasah Karieng	0	0	0	0
13. Lamgaboh	0	0	3	15
14. Tanjong	0	0	7	10
15. Kueh	1	0	1	1

Lanjutan Tabel 7.4

Nama Gampong	Mini Market	Restoran/ Rumah Makan	Warung / Kedai Makanan Minuman	Toko / Warung Kelontong
(1)	(2)	(3)	(4)	(5)
16. Nusa	0	0	2	13
17. Seubun Keutapang	1	0	3	14
18. Seubun Ayon	0	0	0	2
19. Lambaro Seubun	0	0	1	6
20. Meunasah Mesjid Lamlhom	0	0	10	16
21. Meunasah Baro	0	0	0	0
22. Meunasah Mesjid Lampuuk	0	0	30	4
23. Meunasah Balee	0	0	4	3
24. Lamgirek	0	0	0	0
25. Meunasah Beutong	0	0	0	0
26. Lamcok	0	0	0	3
27. Meunasah Blang	0	0	0	1
28. Meunasah Cut	0	0	1	0
Total	3	0	127	171

Lanjutan Tabel 7.4

Nama Gampong	Hotel/ Penginapan	Pasar dengan Bangunan Permanen	Pasar dengan Bangunan Semi Permanen	Pasar Tanpa Bangunan	Keberada an Kelompok Pertokoan
(1)	(6)	(7)	(8)	(9)	(10)
01. Mon Ikeun	9	1	0	0	1
02. Naga Umbang	0	0	0	0	0
03. Lambaro Kueh	0	0	0	0	0
04. Lam Ateuk	0	1	0	0	1
05. Aneuk Paya	0	0	0	0	1
06. Lampaya	0	0	0	0	0
07. Lamkruet	0	1	0	0	0
08. Weuraya	0	0	0	0	0
09. Meunasah Lambaro	0	0	0	0	0
10. Mon Cut	0	0	0	0	0
11. Meunasah Manyang	0	0	0	0	0
12. Meunasah Karieng	0	0	0	0	0
13. Lamgabo	0	0	0	0	1
14. Tanjong	0	0	0	0	1
15. Kueh	0	0	0	0	1

Lanjutan Tabel 7.4

Nama Gampong	Hotel/ Pengi napan	Pasar dengan Bangunan Permanen	Pasar dengan Bangunan Semi Permanen	Pasar Tanpa Bangu nan	Keberada an Kelompok Pertokoan
(1)	(6)	(7)	(8)	(9)	(10)
16. Nusa	0	0	0	0	0
17. Seibun Keutapang	0	0	0	0	1
18. Seibun Ayon	0	0	0	0	0
19. Lambaro Seibun	0	0	0	0	1
20. Meunasah Mesjid Lamlhom	0	0	1	0	1
21. Meunasah Baro	0	0	0	0	0
22. Meunasah Mesjid Lampuuk	0	0	0	0	1
23. Meunasah Balee	0	0	0	0	1
24. Lamgirek	0	0	0	0	0
25. Meunasah Beutong	0	0	0	0	0
26. Lamcok	0	0	0	0	1
27. Meunasah Blang	0	0	0	0	0
28. Meunasah Cut	0	0	0	0	0
Total	9	3	1	0	12

Sumber : Podes 2014



DATA
MENCERDASKAN BANGSA

<http://acehbesarkab.bps.go.id>



Badan Pusat Statistik Kabupaten Aceh Besar
Jl. Jenderal Sudirman No.7 Kota Jantho 23911 Telp/Fax : (0651) 92177
website : acehbesarkab.bps.go.id email : bps1108@bps.go.id

