

LABEL SEMENTARA
SENSUS BARANG 2014

Ruang	ID	Lokasi	Petugas
B2300	121.0899.0966/1	KEC II	MSC



WILDA : 3324 A 9404

ISSN. 0852 : 0225
3324. A. 9404

MILIK
UPT. PERPUSTAKAAN &
DOKUMENTASI STATISTIK
BIRO PUSAT STATISTIK


KABUPATEN KENDAL

**KECAMATAN
P A T E A N**

**DALAM ANGKA
1993**

315.598
Kec.
K
Biro Pusat Statistik

disusun oleh
**MANTRI STATISTIK
P A T E A N**

 **BIRO PUSAT STATISTIK**
Kantor Statistik Kabupaten Kendal
Jln. Raya No. 42 A Telp. (0294) 81461
K E N D A L

BIRO PUSAT STATISTIK

KANTOR STATISTIK  KABUPATEN KENDAL



ISSN: 0852 - 0225
3324. A. 5404

KECAMATAN P A T E A N

No. PUSTAKA :	10.0895.2030
M F N	5732
MILIKI UPT. PERPUSTAKAAN & DOK. STAT. LIP. JAKARITA	

DALAM ANGKA 1993

disusun oleh
MANTRI STATISTIK
P A T E A N

BIRO PUSAT STATISTIK

KANTOR STATISTIK



KABUPATEN KENDAL

Sambutan Camat Patean

Assalamualaikum Wr.Wb

Pembangunan pada hakekatnya adalah - proses perubahan yang merupakan kemajuan dan perbaikan menuju kearah tujuan yang telah ditargetkan untuk bisa dicapai .

Dalam proses pembangunan, kita tidak-banya bisa dicapai dengan usaha dan kemampuan ber pikir saja, akan tetapi harus didukung dengan data potensi sumber daya yang diperlukan.

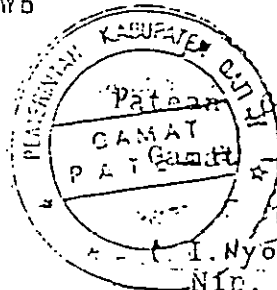
Untuk itu agar dalam proses pembangunan mulai dari perencanaan dan pelaksanaanya harus - didasarkan pada fakta dan data yang akurat mengenai potensi sumber daya yang tersedia .

Kecamatan Dalam Angka merupakan salah satu fakta dan data potensi sumber daya tingkat - Kecamatan yang mampu menjadikan tumpuan dalam usaha menunjang pembangunan.

Mudah-mudahan Kecamatan Dalam Angka ini bisa dimanfaatkan oleh semua pihak dalam rangka menyusun rencana pembangunan fisik maupun non fisik .

Sekian terima kasih

Wassalamualaikum Wr.Wb



28 Maret 1995

Patean.

(I. Nyoman widianto. BA)

Nip. 010 031540 .

Assalamualaikum Wr.Wb.

Dengan penuh rasa syukur Alhamdulillah kepada Tuhan Yang Maha Esa bahwa saya dapat menyelesaikan Buku Kecamatan Dalam Angka Tahun 1993 dengan baik.

Buku ini saya susun dengan maksud dapat memberikan gambaran potensi yang ada di Wilayah Kecamatan Patean.

Data-data yang saya sajikan sangat sederhana dan terbatas pada kemampuan saya dalam pengumpulan, yang saya himpun dari monografi dan dinas-dinas niveu Kecamatan Patean. Saya berterima kasih kepada Camat Patean yang telah berkenan memberikan Kata Sambutan, sehingga Buku Kecamatan Dalam Angka Tahun 1993 ini bisa terbit.

Serta terima kasih kepada Dinas niveu Kecamatan Patean yang telah berkenan memberikan bantuan data.

Sekian terima kasih.

Wassalamualaikum Wr.Wb.

Patean, 17 Maret 1995
Mantis Kec.Patean.



DWI EDI WALUYO.

Pengatur Tk.I
NIP.340007162.

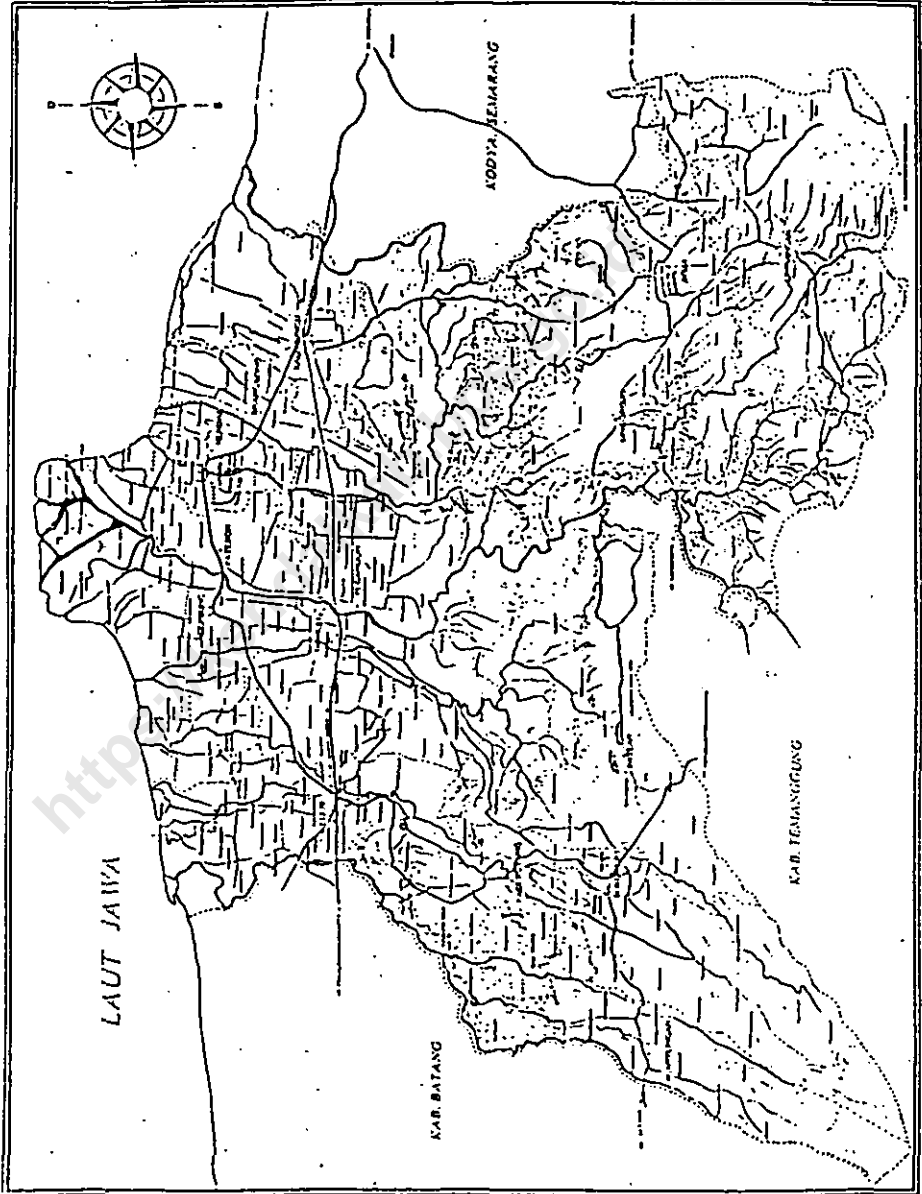
- Sambutan Camat	i
- Pengantar	ii
- Daftar isi	iii
- Peta Kecamatan	iv
- Peta Kabupaten	iiiv
- Geografis	1
- Luas wilayah menurut penggunaannya	2
- Prosentase penggunaan tanah	3
- Prosentase luas desa terhadap luas Kec	4
- Kepadatan penduduk per Km ²	5
- Jumlah desa, ke -kec, pemb. bupati, kab, prop.	6
- Jumlah dusun, rw, rt, kk	7
- Nama kepala Desa sekecamatan	8
- Jumlah penduduk menurut jenis kelamin	9
- Banyaknya penduduk dewasa dan anak	10
- Jumlah penduduk menurut kel. umur	11
- Mata pencaharian penduduk	12
- Jumlah penduduk menurut pendidikan	13
- Jumlah kelahiran dan kematian	14
- Klasifikasi desa	15
- Jumlah sarana kesehatan	16
- Jumlah tenaga kesehatan	17
- Banyak Sekolah se-kecamatan	18
- Banyaknya SD Negeri	19
- Jumlah PKB dan SKD	20
- Jumlah peserta KB	21-21a
- Jumlah PSM	22
- Jumlah penderita cacat	23
- Jumlah pengusaha rase mill	24
- Jumlah koperasi	25
- Jumlah pengusaha ternak dan unggas	26
.....	27

Halaman

- Populasi ternak besar	27
- Populasi ternak kecil	28
- Luas tanah pertanian	29
- Luas tanah sawah panen 1x dan 2x per th	30
- Banyaknya pegawai/dinas/instansi	31
- Jumlah pelanggan listrik non PLN	32
- Jumlah pelanggan surat kabar/majalah	33
- Jumlah pelanggan air minum (PAM)	34
- Jumlah kelompok tani	35
- Nama saluran irigasi	36-38
- Nama sunagai <u>d</u> tiap-tiap desa.....	39-40
- Jumlah kendaraan bermotor.....	41

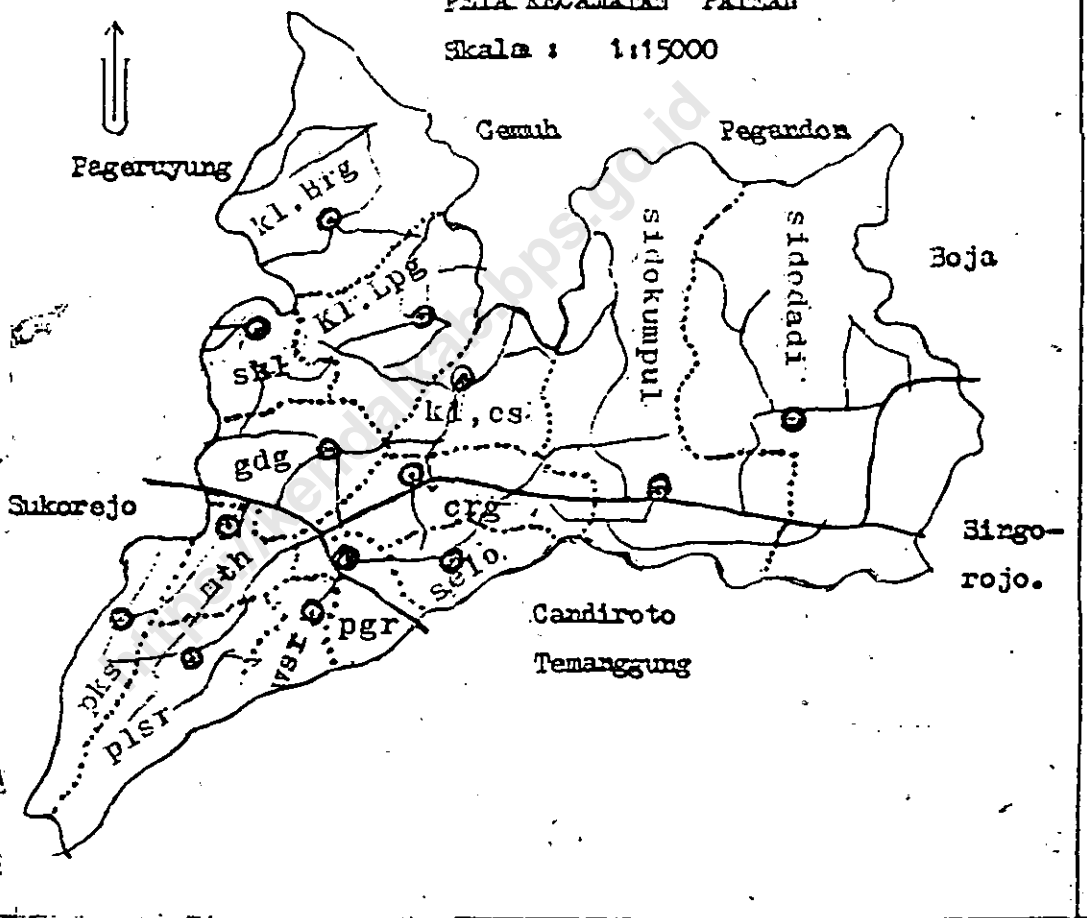
<https://kendalkab.bpt.go.id>

KABUPATEN KENDAL



PETA KECAMATAN PATAN

Skala : 1:15000



GEOGRAFIS

Tabel: I

1. Kecamatan Patean terletak di:

- | | |
|-----------------------|---|
| a. Bujur Timur | : 109 ⁰ 41' - 110 ⁰ 18' |
| b. Lintang Utara | : 6 ⁰ 32' - 7 ⁰ 24' |
| c. Wilayah Pem.Bupati | : Sukorejo |
| d. Kabupaten Dati II | : Kendal |
| e. Propinsi | : Jawa Tengah |

2. Batas Wilayah

- | | |
|----------------|------------------|
| a. Seb.Utara | : Kec. Gemuh |
| b. Seb.Timur | : Kec. Singorojo |
| c. Seb.Selatan | : Kec. Candiroto |
| d. Seb.Barat | : Kec. Sukorejo |

3. Jarak dari

- | | |
|-------------------|----------|
| a. Kec.Sukorejo | : 6 Km |
| b. Kec.Plantungan | : 18 Km |
| c. Kec.Pageruyung | : 15 Km |
| d. Pem.Bupati | : 7 Km |
| e. Kab.Dati II | : 44 Km |
| f. Propinsi | : 73 Km. |

4. Ketinggian tanah : 530 m/dpl.-

- | | |
|--------------------|---------------------------------------|
| - Suhu Udara | : 27 ⁰ - 30 ⁰ C |
| - Jenis tanah | : Latosol |
| - Kemiringan tanah | : 25 ⁰ - 30 ⁰ |

LUAS WILAYAH DIRINCI MENURUT PENGGUNAAN
DI KECAMATAN PATEAN TAHUN 1993

Tabel: II.

Menurut Penggunaannya	Luas (HA)
1	2
1. Tanah Sawah.	
a. Irigasi Teknis	-
b. Irigasi $\frac{1}{2}$ Teknis	-
c. Sederhana	1528,000
d. Tadah Hujan	7,000
2. Tanah Kering	
a. Pekarangan/Bangunan	912,932
b. Tegal/Ladang	3185,899
c. Padang Gembala	14,500
3. Hutan Negara	1858,125
4. Perkebunan Besar/Swasta	1662,798
5. Lain-lain (Sungai, Jalan, Kuburan, Lapangan dll).	124,955
Luas Wilayah :	9294,209

Sumber data:

Buku Luas Wilayah Kab. Kendal.

Prosentase Penggunaan Tanah di
Wilayah Kecamatan Jatean pada Tahun 1993

Tabel: III

K e t e r a n g a n	Prosentase (%)
(1)	(2)
1. Sawah	16,5 %
2. Perumahan/lekarangan	9,8 %
3. Tegul/Ladang	34,24 %
4. Padang Gembala	0,15 %
5. Hutan Negara	19,9 %
6. Perkebunan Besar/Swasta	17,8 %
7. Lain - lain	1,34 %
J u m l a h	100,00 %

Sumber data :

Buku luas tanah
Kab. kendal th.82

4

PROSENTRASE LUAS DESA DALAM KEC.
Terhadap Luas Kecamatan th.1993

tabel: 1.

D e s a (1)	Luas (Km) (2)	Prosentase (%) (3)
1. Pakisari	2,06	2,27
2. Mlatiharjo	2,66	2,84
3. Plososari	6,29	6,77
4. Wirosari	2,09	2,25
5. Pagersari	3,78	4,06
6. S e l o	3,06	3,29
7. Curugsewu	5,01	5,38
8. Gedong	5,61	6,03
9. Sukomangli	1,96	2,11
10. Kalibareng	5,12	5,51
11. Kalilumpang	7,00	7,53
12. Kalices	5,69	6,12
13. Sidokumpul	19,53	21,06
14. Sidodadi	23,03	24,78
J u m l a h	92,94	100,00

sumber data :

Buku luas tanah
Kab. Kendal th.82

Kepadatan Penduduk Desa Per-KM²
se-Kecamatan Patean Tahun 1993

Tabel: V.

Desa	Luas.Km ²	Penduduk	Kepadatan
(1)	(2)	(3)	(4)
1. Pakisan	2,06	1.942	943
2. Mlatiharjo	2,66	2.702	1.015
3. Flososari	6,29	5,174	822
4. Wirosari	2,09	1.941	929
5. Jagersari	3,78	3.085	816
6. S e l o	3,06	1.378	450
7. Curugsewu	5,01	3.376	774
8. Gedong	5,61	4.390	782
9. Sukomangli	1,90	1.016	518
10. Kalibareng	5,12	1.558	304
11. Kalilumpang	7,00	2.276	325
12. Kalices	5,69	1.265	222
13. Sidokumpul	19,58	6.428	328
14. Sidodadi	23,03	5.571	242
J u m l a h	92,94	42.602	458

Sumber data :

Monografi Kec. Patean
dan Buku luas Tanah.

Jarak Desa ke- Kecamatan Patean
ke-Pemb.Bupati
ke-Kabupaten Kendal
ke-Prop.Jawa Tengah.Th 1993

Tabel: VI

Desa	Kecamatan	Pemb.Bupati	Kab.	Prop
(1)	(2)	(3)	(4)	(5)
1.Pakisan	8.Km	3.Km	39.Km	69.Km
2.Mlatiharjo	5.Km	2.Km	36.Km	68.Km
3.Plososari	7.Km	6.Km	42.Km	70.Km
4.Wirosari	5.Km	5.Km	43.Km	72.Km
5.Pagersari	3.Km	4.Km	41.Km	69.Km
6.S e l o	2.Km	6.Km	43.Km	72.Km
7.Curugsewu	0.Km	7.Km	44.Km	73.Km
8.Gedong	4.Km	2.Km	38.Km	68.Km
9.Sukomangli	11.Km	5.Km	40.Km	55.Km
10.Kalibareng	13.Km	6.Km	41.Km	57.Km
11.Kalilumpang	13.Km	7.Km	44.Km	59.Km
12.Kalices	2.Km	7.Km	44.Km	74.Km
13.Sidokumpul	5.Km	10.Km	47.Km	77.Km
14.Sidodadi	8.Km	13.Km	50.Km	80.Km
J u m l a h	96.Km	83.Km	592.Km	963.Km

Sumber data :

Potensi Desa Kecamatan
Patean dan Monografi .

Jumlah: Dusun, RW, RT, KK
se- Kecamatan Patean Tahun. 1993

Tabel: VII

D e s a	Dusun	RW	RT	KK
(1)	(2)	(3)	(4)	(5)
1. Pakisan	3	3	12	391
2. Mlatiharjo	5	5	22	577
3. Flososari	9	10	36	1.146
4. Wirosari	2	2	15	439
5. Ragersari	4	4	21	731
6. S e l o	4	3	10	318
7. Curugsewu	10	11	29	932
8. Gedong	10	10	30	888
9. Sukomangli	2	2	8	226
10. Kalibareng	4	4	8	340
11. Kalilumpang	7	9	19	541
12. Kalices	5	3	8	266
13. Sidokumpul	11	12	45	1.481
14. Sidodadi	10	11	37	1.232
J u m l a h	86	89	300	9.508

Sumber data :

Monografi Kecamatan Patean

Nama Kepala Desa, Tahun Kelahiran
Pendidikan, Tahun mulai bekerja.

keadaan tahun 1993

Tabel: VIII

Desa	Nama	Lahir	Pendid	Bekerja
(1)	(2)	(3)	(4)	(5)
1. Pakisan	Sulastro	1941	SD	1989
2. Mlatiharjo	A. Muthohar	1960	SMTA	1990
3. Plososari	Sulardi	1962	SMTA	1990
4. Wirosari	A. Khaerudin	1944	SMTP	1990
5. Pagersari	M. Zen . DS	1941	SMTP	1972
6. Sel o	Paryoto. S	1941	SD	1990
7. Curugsewu	Drs. Sutaryono	1953	S.1	1989
8. Gedong	FX. Harjono	1952	SMTP	1980
9. Sukomangli	Sugito	1957	SMTP	1988
10. Kalibareng	Hadi Siswoyo	1936	SMTA	1985
11. Kalilumpang	Tugimin	1949	SD	1975
12. Kalices	Pareng	1934	SD	1988
13. Sidokumpul	Paryudi	1963	SMTP	1989
14. Sidodadi	Bejo Utomo	1950	SD	1990
Jumlah	-	-	-	-

Sumber data :

Kantor Kecamatan Patean

Jumlah penduduk menurut Jenis
kelamin Laki-laki dan Perempuan
keadaan akhir Tahun 1993

Tabel:11

D e s a	Laki-Laki	Perempuan	Jumlah
(1)	(2)	(3)	(4)
1.Pakisan	1.032	910	1.942
2.Mlatiharjo	1.347	1.355	2.702
3.llososari	2.597	2.587	5.174
4.Wirosari	942	999	1.941
5.ragersari	1.579	1.506	3.085
6.S e l o	693	685	1.378
7.Curugsewu	1.916	1.960	3.876
8.Gedong	2.190	2.200	4.390
9.Sukomangli	494	522	1.016
10.Kalibareng	780	778	1.558
11.Kalilumpang	1.121	1.155	2.276
12.kalices	604	661	1.265
13.Sidokumpul	3.219	3.209	6.428
14.Sidodadi	2.824	2.747	5.571
J u m l a h	21.328	21.274	42.602

Sumber data :

Monografi dan Laporan
Kependudukan Kec.Patean

Banyaknya Penduduk Dewasa dan
Anak-anak se- Kecamatan Patean
Keadaan akhir Tahun 1993

Tabel: X

D e s a (1)	Dewasa		Anak-anak	
	Laki (2)	Perempuan (3)	Laki (4)	Perempuan (5)
1. Pakisan	684	605	348	910
2. Mlatiharjo	879	887	468	1.355
3. Plososari	1.851	1.862	7.736	2.587
4. Wirosari	614	655	328	999
5. Pagersari	1.075	1.046	504	1.506
6. S e l o	477	494	216	685
7. Curugsewu	1.181	1.255	735	1.960
8. Gedong	1.396	1.482	794	2.200
9. Sukomangli	388	413	106	522
10. Kalibareng	501	560	279	778
11. Kalilumpang	774	809	347	1.155
12. Kalices	410	453	194	661
13. Sidokumpul	2.091	2.094	1.128	3.209
14. Sidodadi	1.845	1.795	979	2.747
J u m l a h	14.166	14.410	7.162	21.274

Sumber data :

Monografi dan Laporan
Kependudukan Kec. Patean

1-

Jumlah penduduk menurut kel.umur
Keadaan pada akhir tahun 1993
Wilayah Kecamatan Patean - Kendal

Tabel : XI

kelompok umur (1)	laki-laki (2)	perempuan (4)	Jumlah (5)
0 - 4	848	970	1.818
5 - 9	1.181	1.222	2.403
10 - 14	2,603	2.638	5.241
15 - 19	3.057	3.035	6.092
20 - 24	1.724	1.900	3.524
25 - 29	2.399	2.296	4.695
30 - 39	3.135	3.104	6.239
40 - 49	2.642	2.698	5.340
50 - 59	1.906	1.802	3.702
60 +	1.839	1.709	3.548
J u m l a h	21.328	21.274	42.602

Sumber data :

monografi dan laporan
pendudukan kecamatan .

Mata Pencaharian Penduduk
keadaan pada akhir tahun 1993
(Umur 10.tahun keatas)

Tabel: XII

Mata Pecaharian penduduk	Jumlah orang
(1)	(2)
1. Petani sendiri	15.088
2. Buruh tani	13.087
3. Pengusaha	30
4. Buruh Industri	4.686
5. Buruh Bangunan	2.144
6. P e d a g a n g	376
7. Pengangkutan	158
8. Peg. Negeri/Abri	677
9. Pensiunan	118
10. Lain-lain	2.017
J u m l a h	38.381

Sumber data:
Monografi desa

Jumlah penduduk menurut pendidikan
keadaan pada akhir tahun 1993
(Umur 5.th keatas)

Tabel : XIII

Pendidikan	Jumlah	Keterangan
(1)	(2)	(3)
1. Tamat Akademi/S.1	82	-
2. Tamat SMTA	880	-
3. Tamat SMTP	1501	-
4. Tamat S D	19114	-
5. Tidak tamat SD	8706	-
6. Belum tamat SD	10121	-
7. Tidak sekolah	380	-
J u m l a h	40.784	-

Sumber data :

Laporan monografi

Jumlah kelahiran dan kematian
Selama tahun 1993

Tabel: XIV

D e s a (1)	Kelahiran		Kematian	
	Laki (2)	Perem (3)	Laki (4)	Perem (5)
1. Pakisan	14	18	5	11
2. Mlatiharjo	20	21	5	4
3. Flososari	41	38	11	10
4. Wirosari	11	16	3	6
5. Ragersari	12	18	7	5
6. S e l o	10	16	2	2
7. Curugsewu	31	25	4	6
8. Gedong	26	34	8	11
9. Sukomangli	8	10	1	4
10. Kalibareng	6	9	2	2
11. Kalilumpang	32	36	5	8
12. Kalices	12	14	3	3
13. Sidokumpul	48	31	11	10
14. Sidodadi	20	24	8	13
J u m l a h	291	310	75	95

Sumber data :

Monografi dan Laporan
Kependudukan Kec. Patean

Klasifikasi Desa se-Kec. Patean
Pada Akhir Tahun 1993

Tabel: XV

D e s a	Swadaya	Swakarya	Swasembada
(1)	(2)	(3)	(4)
1. Pakisan	-	-	1
2. Mlatiharjo	-	-	1
3. Plososari	-	-	1
4. Wirosari	-	-	1
5. Pagersari	-	-	1
6. S e l o	-	-	1
7. Curugsewu	-	-	1
8. Gedong	-	-	1
9. Sukomangli	-	-	1
10. Kalibareng	-	-	1
11. Kalilumpang	-	-	1
12. Kalices	-	-	1
13. Sidokumpul	-	-	1
14. Sidodadi	-	-	1
J u m l a h	-	-	14

Sumber data :

Kantor Kecamatan Patean

Jumlah sarana Kesehatan yang ada
di Kecamatan Patean pada tahun 1993

Tabel: XVI

Desa	Puskesmas	Puskesmas Pembantu	Pos KB
(1)	(2)	(3)	(4)
1. Pakisan	-	-	3
2. Mlatiharjo	-	-	5
3. Flososari	-	1	10
4. Wirosari	-	-	4
5. Ragersari	1	1 *	5
6. S e l o	-	-	3
7. Curugsewu	-	1	10
8. Gedong	-	-	10
9. Sukomangli	-	1	2
10. Kalibareng	-	-	5
11. Kalilumpang	-	-	7
12. Kalices	-	-	4
13. Sidokumpul	-	-	11
14. Sidodadi	-	1	10
J u m l a h	1	5	93

Sumber data :

Kantor Puskesmas Kec. Patean

(*) = Rumah sakit Bersalin

Jumlah tenaga Kesehatan yang ada
di Desa se- Kecamatan Patean th.1993

Tabel: XVII

Desa	Dokter	Mantri/ Perawat	Bidan	Dukun Bayi
(1)	(2)	(3)	(4)	(5)
1. Pakisan	-	-	1	3
2. Mlatiharjo	-	-	1	2
3. Plososari	-	-	1	4
4. Wirosari	-	-	-	4
5. Pagersari	1	1	1	4
6. S e l o	-	-	-	2
7. Curugsewu	-	-	2	4
8. Gedong	-	1	-	3
9. Sukomangli	-	-	1	2
10. Kalibareng	-	-	1	2
11. Kalilumpang	-	-	1	4
12. Malices	-	-	-	4
13. Sidokumpul	-	-	1	4
14. Sidodadi	-	-	1	8
J u m l a h	1	2	11	49

Sumber data :

Kantor Puskesmas Kec. Patean

Jumlah Sekolah, Tk/SD/MI/SLTP/MTS
yang ada di Kecamatan Patean kea
dah pada akhir tahun 1993.

Tabel: XVIII

Desa	TK	SD/MI	SLTP/MTS
(1)	(2)	(3)	(4)
1. Pakisan	1	1/1	-/1
2. Mlatiharjo	1	1/1	1/-
3. Gososari	1	4/-	-/-
4. Wirosari	2	2/-	-/-
5. Ragersari	2	2/1	-/-
6. Selo	-	1/-	-/-
7. Surugsewu	3	3/1	1/-
8. Gedong	3	3/-	-/-
9. Sukomangli	1	1/-	-/-
10. Kalibareng	-	2/-	-/-
11. Kalilumpang	1	2/-	-/-
12. Kalices	-	1/-	-/-
13. Sidokumpul	1	6/-	1/-
14. Sidodadi	1	4/1	-/-
Jumlah	17	33/5	3/2

Sumber data :

Dinas P&K Kec. Patean

Banyaknya Sekolah Dasar Negeri
Murid dan Guru se-Kecamatan -
Patean pada tahun . 1993 .

Tabel: XXIX

Desa	Sekolah	Murid	Guru
(1)	(2)	(3)	(4)
1. Pakisan	1	271	9
2. Mlatiharjo	1	317	11
3. Plososari	4	768	31
4. Wirosari	2	229	17
5. Pagersari	2	375	15
6. S e l o	1	198	7
7. Curugsewu	3	581	23
8. Gedong	3	679	26
9. Sukomangli	1	158	7
10. Kalibareng	2	280	14
11. Kalilumpang	2	334	15
12. Kalices	1	186	7
13. Sidokumpul	6	1047	42
14. Sidodadi	4	863	25
J u m l a h	33	6286	249

Sumber data :

Dinas P&K Kec. Patean

Jumlah peserta PKB dan SKD se
kecamatan Patean keadaan pada
akhir tahun 1993 .

Tabel: XX

Desa	PKB	SKD
(1)	(2)	(3)
1. Pakisan	12	1
2. Mlatiharjo	22	1
3. Flososari	35	1
4. Wirosari	16	1
5. Pagersari	21	1
6. S e l o	9	1
7. Curugsewu	29	1
8. Gedong	30	1
9. Sukomangli	8	1
10. Kalibareng	8	1
11. Kalilumpang	19	1
12. Kalices	8	1
13. Sidokumpul	40	1
14. Sidodadi	39	1
J u m l a h	296	14

Sumber data :

PLKB Kecamatan Patean

Jumlah peserta KB menurut alat yang dipakai penduduk keadaan pada akhir tahun 1993 diwilayah kec. Patean .

Tabel: XXI.a

D e s a	SUNTIK	PIL	KONDOM
(1)	(2)	(3)	(4)
1. Pakisan	17	100	1
2. Mlatiharjo	89	97	6
3. Plososari	72	301	-
4. Wirosari	44	89	-
5. Pagersari	75	187	3
6. S e l o	23	74	-
7. Curugsewu	102	250	9
8. Gedong	139	239	2
9. Sukomangli	27	33	4
10. Kalibareng	22	88	-
11. Kalilumpang	69	114	-
12. Kalices	36	101	1
13. Sidokumpul	148	307	-
14. Sidodadi	111	402	5
J u m l a h	973	2.382	31

Sumber data :

PLKB Kecamatan Patean

Jumlah peserta KB menurut alat yang dipakai penduduk keadaan pada akhir tahun 1993 diwilayah kec. Patعان .

Tabel: XXI

D e s a	IUD	MOP	WOW	LIPIAN
(1)	(2)	(3)	(4)	(5)
1. Pakisan	43	2	15	26
2. Mlatiharjo	44	9	53	43
3. Flososari	180	33	116	77
4. Wirosari	88	1	22	2
5. Pagersari	119	3	25	6
6. S e l o	82	1	22	19
7. Curugsewu	52	2	52	69
8. Gedong	119	6	38	18
9. Sukomangli	56	14	11	2
10. Kalibareng	102	1	12	10
11. Kalilumpang	89	24	22	18
12. Kalices	34	1	8	19
13. Sidokumpul	118	4	63	93
14. Sidodadi	66	2	30	104
J u m l a h	1.192	102	509	506

Sumber data :

PLKB Kecamatan Patعان

Jumlah PSM se-Kec. Patean
pada akhir tahun 1993

Tabel: XXII

D e s a	Banyak orang	Keterangan
(1)	(2)	(3)
1. Pakisan	5	-
2. Mlatiharjo	5	-
3. Flososari	5	-
4. Wirosari	5	-
5. Pagersari	5	-
6. S e l o	5	-
7. Curugsewu	6	-
8. Gedong	9	-
9. Sukomangli	5	-
10. Kalibareng	5	-
11. Kalilumpang	5	-
12. Kalices	5	-
13. Sidokumpul	5	-
14. Sidodadi	5	-
J u m l a h	75	-

Sumber data :

Petugas Sosial Kec. Patean

Jumlah Penderita Cacat yang ada
di Desa se- Kecamatan Patean
Keadaan pada akhir tahun 1993

Tabel:XXIII

D e s a (1)	C a c a t			Tuna
	Tubuh (2)	Netra (3)	Mental (4)	Rungu (5)
1. Pakisan	-	-	3	-
2. Mlatiharjo	8	3	1	3
3. Plososari	5	4	5	2
4. Wirosari	1	1	4	1
5. Pagersari	1	3	2	1
6. S e l o	1	-	1	1
7. Curugsewu	3	2	1	3
8. Gedong	9	1	3	2
9. Sukomangli	2	1	1	1
10. Kalibareng	3	1	1	2
11. Kalilumpang	2	3	2	2
12. Kalices	4	3	2	3
13. Sidokumpul	15	4	5	3
14. Sidodadi	6	5	4	4
J u m l a h	60	31	35	28

Sumber data :

Petugas Sosial Kec. Patean

4

Jumlah Pengusaha Kecil Mill yang
ada di Wilayah Kecamatan Patean
Keadaan pada akhir Tahun 1993

Tabel: XXIV

U s a h a (1)	Tenaga kerja (2)	a l a m a t (3)
1. Sumber Jaya	3. orang	Wirosari
2. Boja Usaha	3. orang	Pagersari
3. Abadi Tani	3. orang	Pagersari
4. Gedong Agung	3. orang	Gedong
5. KUD Intan	4. orang	Gedong
6. Dul Kamin	2. orang	Pakistan
7. Semin Hadi.W	2. orang	Kalilumpang
8. Casmo Turah	2. orang	Kalilumpang
9. Lumintir	3. orang	Sidokumpul
10. Sidomakmur	3. orang	Curugsewu
J u m l a h	27. orang	-

Sumber data :

Pendataan langsung lapangan.

Koperasi yang ada di Kec. Patean
dan berbadan hukum pada Tahun 1993

Tabel: XIV

N a m a	A l a m a t	Th	Sifat
(1)	(2)	(3)	(4)
1. KUB Intan	Gedong Patean	78	Serba usaha
2. Loka Sadar	PTP. XVIII Sukomangli	80	.-.
3. Jaya Dwija	Dinas P&K Patean	73	.-.
4. Cahaya Baru	SMP Negeri Patean	83	.-.
-	-	-	-

Sumber data:

pendataan langsung lapangan.

Pengusaha Ternak dan Unggas -
se- Kecamatan Patean keadaan
pada tahun 1993 .

Tabel: XXVI

N a m a	Jenis	A l a m a t
(1)	(2)	(3)
1. Sabrang Farm	Ayam petelur	Gedong
2. Pornomo Farm	Ayam petelur	Curugsewu
3. Heri Santoso	Ayam buras	Pagersari
4. Aries Farm	Ayam petelur	Curugsewu
5. Karya Abadi	Ayam petelur	Curugsewu
6. Hadi Winoto	Babi potong	Curugsewu
7. Tegarindo	Ayam petelur	Selo dan Curugsewu
8. Fx Dwiyanto	Sapi perah	Gedong
9. Otto Budiyono	Ayam petelur	Curugsewu
10. Suminto	Ayam potong	Sukomangli
11. Samoel Farm	Ayam petelur	Pagersari
-	-	-

Sumber data:

Disnak Kec. Patean

Populasi Ternak Besar
pada akhir tahun 1993
di wilayah Kec. Patean

Tabel: XXVII

D e s a	Sapi		Kerbau	Kuda
	Perah	Biasa		
(1)	(2)	(3)	(4)	(5)
1. Pakisan	-	174	12	-
2. Mlatibarjo	-	74	5	1
3. Flososari	-	457	-	2
4. Wirosari	-	217	-	-
5. Pagersari	-	104	21	8
6. S e l o	-	77	126	-
7. Curugsewu	-	128	14	-
8. Gedong	11	210	20	2
9. Sukomangli	-	22	-	-
10. Kalibareng	-	39	72	-
11. Kalilumpang	-	49	44	-
12. Kalices	-	86	21	-
13. Sidokumpul	-	154	125	-
14. Sidodadi	-	312	88	-
J u m l a h	11	2303	548	13

Sumber data :

Disnak Kec. Patean

Populasi Ternak Kecil
pada akhir tahun 1993
di wilayah Kec. Patean

Tabel: XXVIII

D e s a	Kambing	Domba	Babi
(1)	(2)	(3)	(4)
1. Pakisan	215	105	-
2. Mlatiharjo	176	156	-
3. Plososari	1220	1066	-
4. Wirosari	488	78	-
5. Pagersari	281	77	-
6. S e l o	469	108	-
7. Curugsewu	443	274	121
8. Gedong	206	301	-
9. Sukomangli	200	25	-
10. Kalibareng	298	28	-
11. Kalilumpang	256	20	-
12. Kalices	224	46	-
13. Sidokumpul	885	364	-
14. Sidodadi	990	29	-
J u m l a h	6351	2677	121

Sumber data :

Disnak Kec. Patean

Luas tanah pertanian yang di
miliki masing-masing desa se
Kecamatan Patean tahun 1993

Tabel: XXIX

D e s a	S a w a h (Ha)	Tegal/Kebun (Ha)	Jumlah
(1)	(2)	(3)	(4)
1. Pakisan	101,000	50,300	151,300
2. Mlatiharjo	146,000	73,705	219,705
3. Flososari	319,000	117,738	436,738
4. Wirosari	137,000	25,585	162,585
5. Pagersari	102,000	179,750	281,750
6. S e l o	75,000	38,620	113,620
7. Curugsewu	67,000	197,901	264,901
8. Gedong	82,000	174,005	256,005
9. Sukomangli	28,000	18,242	46,242
10. Kalibareng	79,000	274,432	353,432
11. Kalilumpang	105,000	326,750	431,750
12. Kalices	45,000	267,534	312,534
13. Sidokumpul	135,000	557,914	692,914
14. Sidodadi	114,000	883,411	997,411
J u m l a h	1.535,000	3.185,899	4713,899

Sumber data :

Mantan Kec. Patean

Tanah sawah yang dapat di panen 1x dan 2x dalam satu th se- kecamatan Patean keaduan pada tahun 1993

Tabel: XXX

D e s a	T a n a h - S a w a h	
	1x	2x
(1)	(2)	(3)
1. Pakisan	27,000	71,000
2. Mlatiharjo	25,000	121,000
3. Plososari	19,000	300,000
4. Wirosari	3,000	134,000
5. Pagersari	11,000	91,000
6. S e l o	22,500	52,500
7. Curugsewu	21,000	46,000
8. Gedong	21,500	60,500
9. Sukomangli	7,500	20,500
10. Kalibareng	23,000	56,000
11. Kalilumpang	20,000	85,000
12. Malices	13,000	32,000
13. Sidokumpul	63,000	72,000
14. Sidodadi	45,500	28,000
J u m l a h	315,500	1219,500

Sumber data :

Potensi desa Kec. Patean

Banyaknya Pegawai/Dinas/Instansi
yang ada di Kecamatan latean -
keadaan pada akhir tahun 1993

Tabel: XXXI

Dinas/Instansi/Pegawai (1)	Jumlah Orang (2)
1. Statistik	1. Orang
2. Sosial	1. Orang
3. Pengairan	1. Orang
4. Perikanan/PPL	1. Orang
5. Perkebunan	1. Orang
6. BRI Unit	5. Orang
7. Peternakan/PPL	2. Orang
8. Kehutanan	4. Orang
9. Pertanian/PPL	3. Orang
10. Penerangan	1. Orang
11. Penghijauan	2. Orang
12. P L K B	5. Orang
13. P O S Pembantu	3. Orang
14. Puskesmas	21. Orang
15. Kant. Kecamatan	17. Orang
16. K U A	13. Orang
17. Dinas P & K *)	7. Orang
18. Dep. Dik. Bud	9. Orang
19. BPR BKK	5. Orang
20. Pariwisata	4. Orang
J u m l a h	105. Orang

Sumber data :

Pendataan langsung lapangan.

Jumlah pelanggan Listrik Non -
PLN dan Jumlah pelanggan Telpon
Keadaan pada akhir tahun 1993

Tabel: XXXII

Desa (1)	Listrik (2)	Telpon (3)
1. Pakisan	21	-
2. Mlatiharjo	23	-
3. Flososari	30	-
4. Wirosari	31	-
5. Pagersari	42	-
6. Selio	5	-
7. Curugsewu	46	2 *)
8. Gedong	36	-
9. Sukomangli	42	1 *)
10. Kalibareng	51	-
11. Kalilumpang	31	-
12. Lalices	24	-
13. Sidokumpul	61	-
14. Sidodadi	48	-
Jumlah	576	3

Sumber data :

Laporan desa

*) = Kant. Perkebunan
dan Kecamatan .

Jumlah pelanggan Surat kabar dan majalah se-Kecamatan Patean Keadaan pada akhir tahun 1993

Tabel: XXXIII

D e s a	Surat kabar/Majalah
(1)	(2)
1. Pakisan	6.0rang
2. Mlatiharjo	9.0rang
3. Plososari	10.0rang
4. Wirosari	8.0rang
5. Pagersari	16.0rang
6. S e l o	4.0rang
7. Curugsewu	23.0rang
8. Gedong	12.0rang
9. Sukomangli	8.0rang
10. Kalibareng	4.0rang
11. Kalilumpang	5.0rang
12. Malices	3.0rang
13. Sidokumpul	18.0rang
14. Sidodadi	21.0rang
J u m l a h	146.0rang

Sumber data :

Laporan desa

Jumlah pelanggan Air Minum/PAM
se-Kecamatan Patean keadaan pada
akhir tahun 1993 .

Tabel: XXXIV

D e s a	Sambungan rurah	Kran Umum
(1)	(2)	(3)
1. Pakisan	-	-
2. Mlatiharjo	5	42
3. Flososari	8	90
4. Wirosari	-	-
5. Pagersari	1	-
6. S e l o	1	-
7. Curugsewu	70	24
8. Gedong	2	12
9. Sukomangli	-	-
10. Kalibareng	-	-
11. Kalilumpang	-	-
12. Kalices	-	-
13. Sidokumpul	-	-
14. Sidodadi	-	-
J u m l a h	87	168

Sumber data :

Kan. PAM Kec. Patean

Jumlah Kelompok tani dan Kontak tani
dan jumlah TPK se-Kecamatan Patean
Keadaan pada akhir tahun 1993 .

Tabel: XXXV

D e s a	Kelomp tani	Kontak tani	TPK
(1)	(2)	(3)	(4)
1. Pakisan	2	2	1
2. Mlatiharjo	2	2	2
3. Plososari	4	4	1
4. Wirosari	2	2	2
5. Pagersari	3	3	1
6. S e l o	1	1	1
7. Curugsewu	5	5	2
8. Gedong	2	2	1
9. Sukomangli	3	3	1
10. Kalibareng	4	4	1
11. Kalilumpang	7	7	1
12. Kalices	2	2	1
13. Sidokumpul	5	5	1
14. Sidodadi	6	6	1
J u m l a h	48	48	17

Sumber data :

Mantan Kecamatan Patean

NAMA SALURAN IRIGASI YANG ADA DI DESA
SE-KECAMATAN PATEAN TH. 1993

Tabel: KXXVI

Desa	Saluran	Panjang saluran (m)	Luas sawah yang diairi (Ha)
1	2	3	4
1. Pakisan.	Kesaser, Maron, Bondan, Wuluh, Jamban, Pete, Dawung, Besar, an, Gowah, Panggung, Pucung, Kedunganyes.	14970	101
2. Mlatiharjo	Pule, Semboja, Gagak, Rowogandu, Wuluh, Rowo Cawet, Leses, Pesantren, Jamban, Pakis.	23760	146
3. Plososari	Kampir, Suro Loyo, Sengon Gunung, Sengon Jurang, Rambut Gono, Wadas Tinatar, Cetung, Jamban, Pacet, Wireng, Aji, Ngandong, Ares, Karang Sari, Kreteg, Leses, Gandu, Gondang, Dawung.	47000	319
4. Wirosari	Wadastinatar, Aji, Dawung, Gandu, Ares, Jambe, Bongkah.	10400	137

5. Pagersari

Tabeli XXXVII

lanjutan.

1	2	3	4
5. Pagersari	Teguru, Kalimati, Kesit, Secewok, Sengon, Clingup, Kruwet, Pesantren, Glutuk, Pengging, Rendeng.	9400	102
6. Selo	Pengging, Larangan, Aji, Tengah, Pasar, Wuni, Ngrowo, Sigatel, Duwet, Motongalor, Nggamblok.	6160	75
7. Curugsewu	Mangansari, Penjalin Tadahan, Ngrowo, Cabe, Kedungingas.	5400	67
8. Gedong	Rowogandu, Aji, Penjalin, Glendengan, Pringwedus, Belik, Jrakah, Payung, Kaliduren, Krengseng, Celeng, Geni.	2900	82
9. Sukomangli	Ngrancah, Sukomangli, Mendok, Manggis, Besi.	3100	28
10. Kalibareng	Perto, Aji, Rowokutuk, Ngebleng, Ngumbalan, Gayam, Cinandi, Gondangan, Kemloko.	8300	105

11. Kalilumpang.....

Tabel: KXXVIII

		lanjutan.	
1	2	3	4
11. Kalilumpang	Sanggar, Tempuran, Gedengan, Bakung, Kalituk, Jurang, Ngampelgado, Pring, Dadam, Siroto, Kramat, Glagah, Belang, Lebu, Ngendok, Kemi-ri.	8300	105
12. Kalices.	Mangunsari, Sidayu, Miri-ombo, Penggung, Sinongko, Dukuh, Keranggan, Pendem, Lingseng, Bulung, Pucung, Pring, Gembongan, Jajar, Nguwung.	4000	45
13. Sidokumpul	Centong, Sabrang, Kampar, Dawung, Tadahan, Gandu, Jambe, Pesantren, Cengkir legi, Glutuk, Randumurup, Bulung, Gondang, Krobokan, Manggis, Widodo, Kuburan, Grebeg, Balongduwur, Du-kunan.	12600	135
14. Sidodadi.	Jekek, Ngampel, Kalisuren, Winong, Ngebruk, Logong, Babak, Jati, Betro, Gedong Longaok, Duren, Semek, Bulung, Pucung, Suto, Jambe, Dawong.	10500	114

Sumber data:

Dinas Pengairan.

NAMA SUNGAI YANG ADA DITIAP DESA
SE-WIAYAH KEC.PATEAN PADA TH. 1993.

Tabel : XXXIX.

Desa	Sungai	Das Induk
1	2	3
1. Pakisan	Barangan, Buaran, Kiyal, Gowah, Pucung, Podang.	Blukar
2. Mlatiharjo	Barangan, Manggis, Gin-Pakis.	Blukar dan Bodri.
3. Plososari	Turen, Manggis, Barangan	Bodri. dan Blukar.
4. Wirosari	Turen, Manggis, Jambe - Bongkah.	Bodri.
5. Pagersari	Kruwet, Manggis, Turen, Kalimati, Kesit, Sengon Se Cewok, Clingup.	Bodri
6. Selo	Manggis, Bendo, Miri, Sigatel, Motongalor, Nggam blok.	Bodri
7. Curugsewu	Blukar, Rowopenjalin, - Bendo, Miri.	Bodri dan Blukar
8. Gedong	Barangan, Ginting, Rowopenjalin, Glendengan, Pringwedus, Belik, Jrahkah, Payung, Geni, Kaliduren, Krengseng, Celeng	Blukar.
9. Sukomangli	Ngrancah, Perto, Besi, - Manggis.	Blukar.

10. Kalibareng

Tabel: XXXX..

lanjutan.

1	2	3
10. Kalibareng	Perto, Rowokutuk, Ngebleng, Ngumbalan, Cinandi, Gayam, Gondangan, - Klemoko.	Blukar.
11. Kalilumpang	Mungsuhan, Tempuran, Kalituk, Bangkong, Kamal, Krincing, Glagah, Belang, Bakung, Ngendok, Kemiri, Lebu, Glagah.	Blukar.
12. Kalices	Blukar, Pring, Jajar, Mungsuhan, Lingseng, Bulung, Pucung, Ngluwung, Pucung, Nguwung, Gembongan.	Blukar.
13. Sidokumpul	Cengtong, Sabrang, Kampar, Dawong, Tadahan, Gandu, Jambe, Pablengan, Blukar, Glutuk, Rاندumurup, Gondong, Bulung krobokan, Manggis, Widodo, Balong duwur, Kuburan, Grebeg.	Bodri dan Blukar.
14. Sidodadi	Jekek, Ngampel, Kalisuren, Winong, Ngebrug, Logong, Bubak, Jati, Betro, Suto, Duren, Suwek, Bulung, Pucung, Dawung, Jambe.	Bodri dan Blukar.

Sumber data:
Dinas Pengairan.

Jumlah kendaraan bermotor roda dua dan roda empat yang ada di wilayah Kec. Patean pada th. 1993

Tabel: XXXXI

Desa	Truk	Colt	Jeep/ Sedan	Sepeda mt
(1)	(2)	(3)	(4)	(5)
1. Pakisan	-	3	-	25
2. Mlatiharjo	-	5	1	28
3. Plososari	-	4	-	36
4. Wirosari	-	7	-	18
5. Pagersari	3	15	-	53
6. S e l o	-	2	-	11
7. Curugsewu	5	21	2	58
8. Gedong	3	16	1	47
9. Sukomangli	5	2	2	19
10. Kalibareng	-	2	-	6
11. Kalilumpang	-	4	-	13
12. Kalices	-	1	-	8
13. Sidokumpul	-	8	-	35
14. Sidodadi	-	3	-	37
J u m l a h	16	93	6	394

Sumber data :

Laporan Monografi