




Katalog BPS : 1102001.1805

# LAMPUNG TENGAH DALAM ANGKA TAHUN 2015



**BADAN PUSAT STATISTIK  
KABUPATEN LAMPUNG TENGAH**

# LAMPUNG TENGAH DALAM ANGKA

*Lampung Tengah in Figures*

**2015**

<http://lampungtengah.go.id>

**LAMPUNG TENGAH DALAM ANGKA 2015**

*Lampung Tengah Regency in Figures 2015*

**ISSN** : 0215-4084

**Nomor Publikasi/Publication Number** : 18055.1558

**Katalog BPS/BPS Catalogue** : 1102001.1805

**Ukuran Buku/Book Size** : 21 cm x 15 cm

**Jumlah Halaman/Number of Pages** : liv + 251 **halaman/pages**

**Naskah/Manuscript** :

**BPS Kabupaten Lampung Tengah**

*BPS – Statistics of Lampung Tengah Regency*

**Penyunting/Editor** :

**Seksi Neraca Wilayah & Analisis Statistik**

*Regional Account & Statistical Analysis Division*

**Cover/Cover** :

**Seksi Integrasi Pengolahan dan Diseminasi Statistik**

*The Processing Integration and Statistics Dissemination Division*

**Diterbitkan Oleh/Published by** :

**BPS Kabupaten Lampung Tengah**

*BPS – Statistics of Lampung Tengah Regency*

**Boleh dikutip dengan menyebutkan sumbernya**

*May be cited with reference to the source*





## KATA PENGANTAR

Publikasi Lampung Tengah Dalam Angka 2015 merupakan kelanjutan dari publikasi tahun sebelumnya. Lampung Tengah Dalam Angka memuat gambaran potensi daerah Lampung Tengah, berupa data statistik dari berbagai bidang dan sektor, yang diharapkan dapat menjadi acuan dalam perencanaan, pelaksanaan, dan pengawasan pembangunan di Kabupaten Lampung Tengah. Selain itu juga dilengkapi dengan gambaran umum, adat istiadat dan sejarah singkat daerah Lampung Tengah.


Kepada Bapak Bupati Lampung Tengah yang telah membantu sehingga publikasi ini terwujud kami haturkan terima kasih. Kemudian ucapan terima kasih juga kami sampaikan kepada seluruh Dinas/Instansi yang telah berpartisipasi aktif dalam penerbitan publikasi ini.

Kami sadari bahwa publikasi ini belum sepenuhnya dapat memenuhi kebutuhan pemakai data secara maksimal. Oleh karena itu partisipasi yang lebih aktif serta kritik dan saran yang konstruktif, diharapkan untuk penyempurnaan dan pengembangan publikasi ini pada masa yang akan datang.

Semoga publikasi Lampung Tengah Dalam Angka 2015 ini dapat bermanfaat.

**Gunung Sugih, Oktober 2015**

**KEPALA BADAN PUSAT STATISTIK  
KABUPATEN LAMPUNG TENGAH**



**Ir. DWIANA SUHARYATI, MM.**

## **PREFACE**


The publication of Lampung Tengah Regency in Figure 2015 is the continuation of the previous publication. Lampung Tengah Regency in Figures 2015 consist of illustration of Lampung Tengah's potency in the form of statistical data from various field. It is also completed with general view, traditional custom, and brief history of Lampung Tengah.

We would like to the Regent of Lampung Tengah for all his help and support in making this happen. I would also like to thank all the services which have actively participated in publishing this publication.

We trully realized that this publication has not fullfield all the needs of data users, therefore, more active participation, critics, and constructive suggestions for the development of this publication in the near future are gratefully accepted. We hope that Lampung Tengah in Figure 2015 can be usefull to all users.

**Gunung Sugih, Oktober 2015**

**KEPALA BADAN PUSAT STATISTIK  
KABUPATEN LAMPUNG TENGAH**



**Ir. DWIANA SUHARYATI, MM.**

## DAFTAR ISI/CONTENTS

	Halaman/ Page
Peta Kabupaten Lampung Tengah/ <i>Map of Lampung Tengah Regency</i> .....	iii
Kata Pengantar/ <i>Preface</i> .....	v
Daftar Isi/ <i>Contents</i> .....	vii
Daftar Tabel/ <i>Tables</i> .....	ix
Gambaran Umum Kabupaten Lampung Tengah <i>General Illustration of Lampung Tengah Regency</i> .....	xxv
 <b>BAB/CHAPTER</b>	
<b>I. KEADAAN GEOGRAFI DAN IKLIM/ GEOGRAPHY AND CLIMATE</b> .....	<b>1</b>
1.1. Keadaan Geografi/ <i>Geography Condition</i> .....	3
1.2. Keadaan Iklim/ <i>Climatic Conditions</i> .....	9
<b>II. PEMERINTAHAN/ GOVERNMENT</b> .....	<b>13</b>
<b>III. PENDUDUK DAN TENAGA KERJA/ POPULATION AND EMPLOYMENT</b> .....	<b>39</b>
3.1. Penduduk/ <i>Population</i> .....	41
3.2. Tenaga Kerja/ <i>Employment</i> .....	49
<b>IV. SOSIAL/ SOCIAL</b> .....	<b>61</b>
4.1. Pendidikan/ <i>Education</i> .....	63
4.2. Kesehatan dan Keluarga Berencana/ <i>Health and Family Planning</i> .....	76
4.3. Agama/ <i>Religion</i> .....	89
4.5. Sosial Lainnya/ <i>Other Social Matters</i> .....	92
<b>V. PERTANIAN/ AGRICULTURE</b> .....	<b>95</b>
5.1. Tanaman Pangan/ <i>Food Crops</i> .....	97
5.2. Hortikultura/ <i>Horticulture</i> .....	110
5.3. Perkebunan/ <i>Estate</i> .....	122



5.4. Peternakan/ <i>Livestock</i> .....	142
5.5. Perikanan/ <i>Fishery</i> .....	150
5.6. Kehutanan/ <i>Forestry</i> .....	163
<b>VI. PERINDUSTRIAN, PERTAMBANGAN DAN ENERGI</b>	
<i>INDUSTRY, MINING AND ENERGY</i> .....	167
6.1. Industri/ <i>Industry</i> .....	169
6.2. Pertambangan dan Penggalian/ <i>Mining and Excavation</i> .....	173
6.3. Energi/ <i>Energy</i> .....	175
<b>VII. PERDAGANGAN/TRADE</b> .....	181
<b>VIII. TRANSPORTASI, KOMUNIKASI DAN PARIWISATA</b>	
<i>TRANSPORTATION, COMMUNICATION AND TOURISM</i> .....	187
8.1. Transportasi/ <i>Transportation</i> .....	189
8.2. Komunikasi/ <i>Communication</i> .....	197
8.3. Pariwisata/ <i>Tourism</i> .....	198
<b>IX. KEUANGAN DAN HARGA-HARGA/FINANCE AND PRICE</b> .....	201
9.1. Keuangan Daerah/ <i>Local Government Finance</i> .....	203
9.2. Perbankan dan Koperasi/ <i>Banking and Cooperative</i> .....	207
9.3. Inflasi dan Harga/ <i>Inflation and Price</i> .....	213
<b>X. PENGELUARAN &amp; KONSUMSI/EXPENDITURE &amp; CONSUMPTION</b> .....	221
<b>XI. PENDAPATAN REGIONAL/REGIONAL INCOME</b> .....	225
<b>XII. KEMISKINAN/POVERTY</b> .....	237
<b>XIII. PERBANDINGAN REGIONAL/REGIONAL COMPARISON</b> .....	241

## DAFTAR TABEL/TABLES

**1. KEADAAN GEOGRAFI DAN IKLIM/GEOGRAPHY AND CLIMATE****1.1. KEADAAN GEOGRAFI/GEOGRAPHY CONDITION**

Tabel 1.1.1	Luas Wilayah Menurut Kecamatan di Kabupaten Lampung Tengah, 2014 <i>The Total Area by Subdistrict in Lampung Tengah Regency, 2014</i> .....	3
Tabel 1.1.2	Tinggi Wilayah dari Permukaan Laut Menurut Kecamatan di Kabupaten Lampung Tengah, 2014 <i>The Height from Above Sea Level by Subdistrict in Lampung Tengah Regency, 2014</i> .....	4
Tabel 1.1.3	Jarak dari Ibukota Kabupaten ke Ibukota Kecamatan di Kabupaten Lampung Tengah, 2014 <i>Distance from the Capital Regency to Capital Subdistrict in Lampung Tengah Regency, 2014</i> .....	5
Tabel 1.1.4	Nama Gunung dan Tingginya Menurut Kecamatan di Kabupaten Lampung Tengah, 2014 <i>The Name Mount and Height by Subdistrict in Lampung Tengah Regency, 2014</i> .....	6
Tabel 1.1.5	Nama Beberapa Sungai dan Panjang Sungai Menurut Kecamatan di Kabupaten Lampung Tengah, 2014 <i>The Name of Several a River and The Length of a River by Subdistrict in Lampung Tengah Regency, 2014</i> .....	7

**1.2. KEADAAN IKLIM/CLIMATIC CONDITIONS**

Tabel 1.2.1	Rata-Rata Suhu Udara dan Kelembaban Relatif Setiap Bulan di Lampung Tengah, 2014 <i>Average Air Temperature and Relative Humidity of Every Month in Lampung Tengah, 2014</i> .....	9
Tabel 1.2.2	Rata-Rata Tekanan Udara dan Kecepatan Angin Setiap Bulan di Lampung Tengah, 2012-2013 <i>Average Air Pressure and Wind Speed Every Month in Lampung Tengah, 2012-2013</i> .....	10
Tabel 1.2.3	Jumlah Curah Hujan dan Hari Hujan Setiap Bulan di Lampung Tengah, 2012-2013 <i>Total Rainfalls and Numbers of Rainy Days in Lampung Tengah, 2012-2013</i> .....	11

**2. PEMERINTAHAN/GOVERNMENT**

Tabel 2.1	Banyaknya Kampung/Kelurahan Menurut Kecamatan di Kabupaten Lampung Tengah, 2014 <i>Number of Rural Villages by Subdistrict in Lampung Tengah Regency, 2014</i> .....	15
Tabel 2.2	Banyaknya Anggota DPRD Menurut Partai Politik dan Jenis Kelamin di Kabupaten Lampung Tengah, 2014 <i>Number of Membership Regional Parliament by Political Party and Sex in Lampung Tengah Regency, 2014</i> .....	16
Tabel 2.3	Banyaknya Keputusan DPRD Menurut Jenis Keputusan di Kabupaten Lampung Tengah, 2010-2014 <i>Number of Decision Regional Parliament by Type of Decision in Lampung Tengah Regency, 2010-2014</i> .....	17

Tabel 2.4	Komposisi Keanggotaan Komisi DPRD Kabupaten Lampung Tengah, 2014 <i>Membership Composition of Regional Parliament Lampung Tengah Regency, 2014</i> .....	18
Tabel 2.5	Susunan Keanggotaan Komisi DPRD Kabupaten Lampung Tengah, 2014 <i>Membership List of Regional Parliament Lampung Tengah Regency, 2014</i> .....	19
Tabel 2.6	Banyaknya Pegawai Negeri Sipil Menurut Tingkat Pendidikan yang Ditamatkan dan Jenis Kelamin di Kabupaten Lampung Tengah, 2014 <i>Number of Civil Servants According by Educational Level and Sex in Lampung Tengah Regency, 2014</i> .....	21
Tabel 2.7	Banyaknya Pegawai Negeri Sipil Menurut Dinas/Instansi Pemerintah, Golongan dan Jenis Kelamin di Kabupaten Lampung Tengah, 2014 <i>Number of Civil Servants by Civil/Government Service, Job Class and Sex in Lampung Tengah Regency, 2014</i> .....	22
Tabel 2.8	Banyaknya Surat Nikah yang Dikeluarkan Menurut Kecamatan di Kabupaten Lampung Tengah, 2010-2014 <i>The Number of Marriage Licenses Issued by Subdistrict in Lampung Tengah Regency, 2010-2014</i> .....	25
Tabel 2.9	Banyaknya Nikah, Talak, Cerai dan Ijin Poligami Menurut Kecamatan di Kabupaten Lampung Tengah, 2014 <i>Number of Marriage, Divorce and Poligamy by Subdistrict in Lampung Tengah Regency, 2014</i> .....	26
Tabel 2.10	Banyaknya Nikah, Talak, Cerai dan Ijin Poligami per Bulan di Kabupaten Lampung Tengah, 2014 <i>Number of Marriage, Divorce and Poligami per Month in Lampung Tengah Regency, 2014</i> .....	27
Tabel 2.11	Target dan Realisasi Kegiatan Bidang Pertanahan Menurut Nama Proyek di Kabupaten Lampung Tengah, 2012 <i>Target and Realization of Activity on Land by List of Project in Lampung Tengah Regency, 2012</i> .....	28
Tabel 2.12	Rekapitulasi Kegiatan Proses Permohonan Fatwa Tanah dan Sertifikat pada Kantor Badan Pertanahan per Bulan di Kabupaten Lampung Tengah, 2012 <i>Recapitulation of Land Religious Advice Requesting Process and Certificates per Month in the National Land Board of Lampung Tengah Regency, 2012</i> .....	29
Tabel 2.13	Banyaknya Sertifikat Tanah yang Dikeluarkan Menurut Jenis Hak Atas Tanah di Kabupaten Lampung Tengah, 2012 <i>Number of Land Certificates Issued by Type of Land Right in Lampung Tengah Regency, 2012</i> .....	30
Tabel 2.14	Jumlah Pelaku Kejahatan di Kabupaten Lampung Tengah yang Tertangkap oleh Polres Lampung Tengah, 2010-2014 <i>Number of Criminals in Lampung Tengah Regency Arrested by Police Department of Lampung Tengah, 2010-2014</i> .....	31
Tabel 2.15	Banyaknya Kasus Kejahatan Umum Menurut Jenis di Wilayah Kepolisian Resort Lampung Tengah, 2014 <i>Number of Crime, Reported and Solved by District Level Police of Lampung Tengah, 2014</i> .....	32
Tabel 2.16	Banyaknya Surat Ijin Mengemudi (SIM) yang Dikeluarkan Menurut Jenis di Kepolisian Resort Lampung Tengah, 2010-2014 <i>Number of Driving Licence Issued by District Level Police of Lampung Tengah, 2010-2014</i> .....	33
Tabel 2.17	Banyaknya Tahanan Menurut Jenis Tindak Pidana dan Penyelesaiannya di Kejaksaan Negeri Gunung Sugih, 2014	

	<i>Number of Prisoner and Solution in Gunung Sugih State Court, 2014</i> .....	34
Tabel 2.18	Banyaknya Perkara dan Penyelesaiannya di Kejaksaan Negeri Gunung Sugih, 2014	
	<i>Number of Cases and Solution in District Attorney of Gunung Sugih, 2014</i> .....	35
Tabel 2.19	Banyaknya Perkara yang Diterima dan Diselesaikan Menurut Bulan di Kabupaten Lampung Tengah, 2014	
	<i>Number of Cases Received and Completed by Month in Lampung Tengah Regency, 2014</i> .....	36
Tabel 2.20	Banyaknya Narapidana Menurut Bulan dan Jenis Kelamin di Kabupaten Lampung Tengah, 2014	
	<i>Number of Inmates by Month and Sex in Lampung Tengah Regency, 2014</i> .....	37

### 3. PENDUDUK DAN TENAGA KERJA/POPULATION AND EMPLOYMENT

#### 3.1. PENDUDUK/POPULATION

Tabel 3.1.1	Luas Wilayah, Jumlah Penduduk dan Kepadatan Penduduk Menurut Kecamatan di Kabupaten Lampung Tengah, 2014 <i>The Total Area, Population and Population Density by Subdistrict in Lampung Tengah Regency, 2014</i> .....	41
Tabel 3.1.2	Jumlah Penduduk dan Laju Pertumbuhan Penduduk Menurut Kecamatan di Kabupaten Lampung Tengah, 2000-2014 <i>Population and Population Growth Rate by Subdistrict in Lampung Tengah Regency, 2000-2014</i> .....	42
Tabel 3.1.3	Jumlah Penduduk Menurut Kecamatan dan Jenis Kelamin di Kabupaten Lampung Tengah, 2014 <i>Population by Subdistricts and Sex in Lampung Tengah Regency, 2014</i> .....	43
Tabel 3.1.4	Jumlah Penduduk, Rumahtangga dan Rata-rata Anggota Rumahtangga Menurut Kecamatan di Kabupaten Lampung Tengah, 2014 <i>Population, Household and Average Household Members by Subdistrict in Lampung Tengah Regency, 2014</i> .....	44
Tabel 3.1.5	Jumlah Penduduk Menurut Kelompok Umur, Jenis Kelamin dan Sex Ratio di Kabupaten Lampung Tengah, 2014 <i>Number of Population by Age Group, Sex and Sex Ratio in Lampung Tengah Regency, 2014</i> .....	45
Tabel 3.1.6	Jumlah Penduduk Menurut Kelompok Umur Sasaran Program di Kabupaten Lampung Tengah, 2014 <i>Population by Age Group Targets Program in Lampung Tengah Regency, 2014</i> .....	46
Tabel 3.1.7	Penduduk Perempuan Usia 10 Tahun ke Atas yang Pernah Kawin Menurut Tipe Daerah dan Usia Perkawinan Pertama di Kabupaten Lampung Tengah, 2014 <i>Female 10 Years of Age and Over Who Ever Married by Type of Region and Age First Marriage in Lampung Tengah Regency, 2014</i> .....	47
Tabel 3.1.8	Persentase Penduduk Usia 10 Tahun ke Atas Menurut Status Perkawinan di Kabupaten Lampung Tengah, 2014 <i>Percentage Population 10 Years of Age and Over by Marriage Status in Lampung Tengah Regency, 2014</i> .....	48

#### 3.2. TENAGA KERJA/EMPLOYMENT

Tabel 3.2.1	Penduduk Berumur 15 Tahun ke Atas Menurut Jenis Kegiatan Selama Seminggu yang Lalu di Kabupaten Lampung Tengah, 2013-2014 <i>Population 15 Years of Age and Over by Type of Activity During The Previous Week in Lampung Tengah Regency, 2013-2014</i> .....	49
-------------	---	----

Tabel 3.2.2	Penduduk Berumur 15 Tahun ke Atas Menurut Jenis Kegiatan Selama Seminggu yang Lalu dan Jenis Kelamin di Kabupaten Lampung Tengah, 2014 <i>Population 15 Years of Age and Over by Type of Activity During The Previous Week and Sex in Lampung Tengah Regency, 2014</i> .....	50
Tabel 3.2.3	Penduduk Berumur 15 Tahun ke Atas Menurut Jenis Kegiatan Selama Seminggu yang Lalu dan Tingkat Pendidikan yang Ditamatkan di Kabupaten Lampung Tengah, 2014 <i>Population 15 Years of Age and Over by Type of Activity During The Previous Week and Educational Attainment in Lampung Tengah Regency, 2014</i> .....	51
Tabel 3.2.4	Penduduk Berumur 15 Tahun ke Atas yang Bekerja Selama Seminggu yang Lalu Menurut Kelompok Umur dan Jenis Kelamin di Kabupaten Lampung Tengah, 2014 <i>Population 15 Years of Age and Over Who Worked During The Previous Week by Age Group and Sex in Lampung Tengah Regency, 2014</i> .....	52
Tabel 3.2.5	Penduduk Berumur 15 Tahun ke Atas yang Bekerja Selama Seminggu yang Lalu Menurut Lapangan Pekerjaan Utama dan Jenis Kelamin di Kabupaten Lampung Tengah, 2014 <i>Population 15 Years of Age and Over Who Worked During The Previous Week by Main Industry and Sex in Lampung Tengah Regency, 2014</i> .....	53
Tabel 3.2.6	Penduduk Berumur 15 Tahun ke Atas yang Termasuk Pengangguran Menurut Tingkat Pendidikan yang Ditamatkan dan Jenis Kelamin di Kabupaten Lampung Tengah, 2014 <i>Population 15 Years of Age and Over Who Were Categorized Unemployment by Educational Attainment and Sex in Lampung Tengah Regency, 2014</i> .....	54
Tabel 3.2.7	Penduduk Berumur 15 Tahun ke Atas yang Bekerja Selama Seminggu yang Lalu Menurut Jam Kerja Seluruhnya dan Jenis Kelamin di Kabupaten Lampung Tengah, 2014 <i>Population 15 Years of Age and Over Who Worked During The Previous Week by Total Working Hours and Sex in Lampung Tengah Regency, 2014</i> .....	55
Tabel 3.2.8	Pencari Kerja yang Terdaftar Menurut Tingkat Pendidikan dan Jenis Kelamin di Kabupaten Lampung Tengah, 2014 <i>Registered Job Seekers by Level of Education and Sex in Lampung Tengah Regency, 2014</i> .....	56
Tabel 3.2.9	Pencari Kerja yang Terdaftar dan Dapat Ditempatkan Menurut Tingkat Pendidikan dan Jenis Kelamin di Kabupaten Lampung Tengah, 2014 <i>Registered Job Seekers and That can Placed by Level of Education and Sex in Lampung Tengah Regency, 2014</i> .....	57
Tabel 3.2.10	Banyaknya Perusahaan dan Tenaga Kerja yang Telah Disurvei Dinas Tenaga Kerja Lampung Tengah Menurut Kecamatan, 2014 <i>The Number of Companies and Workers Who Have Surveyed the Employment Agency of Lampung Tengah Regency by Subdistrict, 2014</i> .....	58
Tabel 3.2.11	Banyaknya Tenaga Kerja Asing Menetap dan Pendetang Menurut Jenis Kelamin di Kabupaten Lampung Tengah, 2014 <i>Number of Settle and Not Settle Foreign Workers by Sex in Lampung Tengah Regency, 2014</i> .....	59
Tabel 3.2.12	Banyaknya Tenaga Kerja Asing Pendetang Menurut Perusahaan dan Jenis Kelamin di Kabupaten Lampung Tengah, 2014 <i>Number of Not Settle Foreign Workers by Establishment and Sex in Lampung Tengah Regency, 2014</i> .....	60

**4. SOSIAL/SOCIAL**

**4.1. PENDIDIKAN/EDUCATION**

Tabel 4.1.1	Angka Partisipasi Sekolah di Kabupaten Lampung Tengah, 2010-2013 <i>School Enrolment Ratio by Age Group in Lampung Tengah Regency, 2010-2013</i> .....	63
Tabel 4.1.2	Angka Partisipasi Kasar dan Angka Partisipasi Murni Menurut Jenjang Pendidikan di Kabupaten Lampung Tengah, 2013 <i>Gross Enrolment Ratio and Net Enrolment Ratio by Level of Education in Lampung Tengah Regency, 2013</i> .....	64
Tabel 4.1.3	Banyaknya Sekolah, Murid, Guru dan Rasio Murid-Guru Sekolah Dasar Negeri per Kecamatan di Kabupaten Lampung Tengah, 2013-2014 <i>Number of Schools, Pupils, Teachers and Pupil-Teacher Ratio in Public Primary School by Subdistrict in Lampung Tengah Regency, 2013-2014</i> .....	65
Tabel 4.1.4	Banyaknya Sekolah, Murid, Guru dan Rasio Murid-Guru Sekolah Menengah Pertama Negeri per Kecamatan di Kabupaten Lampung Tengah, 2013-2014 <i>Number of Schools, Pupils, Teachers and Pupil-Teacher Ratio in Public Junior High School by Subdistrict in Lampung Tengah Regency, 2013-2014</i> .....	66
Tabel 4.1.5	Banyaknya Sekolah, Murid, Guru dan Rasio Murid-Guru Sekolah Menengah Atas Negeri per Kecamatan di Kabupaten Lampung Tengah, 2013-2014 <i>Number of Schools, Pupils, Teachers and Pupil-Teacher Ratio in Public Senior High School by Subdistrict in Lampung Tengah Regency, 2013-2014</i> .....	67
Tabel 4.1.6	Banyaknya Sekolah, Murid, Guru dan Rasio Murid-Guru Sekolah Menengah Kejuruan per Kecamatan di Kabupaten Lampung Tengah, 2013-2014 <i>Number of Schools, Pupils, Teachers and Pupil-Teacher Ratio in Public Vocational School by Subdistrict in Lampung Tengah Regency, 2013-2014</i> .....	68
Tabel 4.1.7	Banyaknya Sekolah, Murid, Guru dan Rasio Murid-Guru Madrasah Diniyah per Kecamatan di Kabupaten Lampung Tengah, 2014-2015 <i>Number of Schools, Pupils, Teachers and Pupil-Teacher Ratio in Madrasah Diniyah by Subdistrict in Lampung Tengah Regency, 2014-2015</i> .....	69
Tabel 4.1.8	Banyaknya Sekolah, Murid, Guru dan Rasio Murid-Guru Madrasah Ibtidaiyah Swasta per Kecamatan di Kabupaten Lampung Tengah, 2014-2015 <i>Number of Schools, Pupils, Teachers and Pupil-Teacher Ratio in Private Islamic Primary School by Subdistrict in Lampung Tengah Regency, 2014-2015</i> .....	70
Tabel 4.1.9	Banyaknya Sekolah, Murid, Guru dan Rasio Murid-Guru Madrasah Tsanawiyah Negeri per Kecamatan di Kabupaten Lampung Tengah, 2013-2014 <i>Number of Schools, Pupils, Teachers and Pupil-Teacher Ratio in Public Islamic Junior High School by Subdistrict in Lampung Tengah Regency, 2013-2014</i> .....	71
Tabel 4.1.10	Banyaknya Sekolah, Murid, Guru dan Rasio Murid-Guru Madrasah Tsanawiyah Swasta per Kecamatan di Kabupaten Lampung Tengah, 2014-2015 <i>Number of Schools, Pupils, Teachers and Pupil-Teacher Ratio in Private Islamic Junior High School by Subdistrict in Lampung Tengah Regency, 2014-2015</i> .....	72
Tabel 4.1.11	Banyaknya Sekolah, Murid, Guru dan Rasio Murid-Guru Madrasah Aliyah Negeri per Kecamatan di Kabupaten Lampung Tengah, 2013-2014 <i>Number of Schools, Pupils, Teachers and Pupil-Teacher Ratio in Public Islamic Senior High School by Subdistrict in Lampung Tengah Regency, 2013-2014</i> .....	73
Tabel 4.1.12	Banyaknya Sekolah, Murid, Guru dan Rasio Murid-Guru Madrasah Aliyah Swasta per Kecamatan di Kabupaten Lampung Tengah, 2014-2015 <i>Number of Schools, Pupils, Teachers and Pupil-Teacher Ratio in Private Islamic Senior High School by Subdistrict in Lampung Tengah Regency, 2014-2015</i> .....	74
Tabel 4.1.13	Banyaknya Pondok Pesantren, Santri, Ustad dan Rasio Santri-Ustad per Kecamatan di Kabupaten Lampung Tengah, 2014-2015	

<i>Number of Pondok Pesantren, Santri, Ustad and Santri-Ustad Ratio by Subdistrict in Lampung Tengah Regency, 2014-2015</i> .....	75
---	----

**4.2. KESEHATAN DAN KELUARGA BERENCANA/HEALTH AND FAMILY PLANNING**

Tabel 4.2.1 Banyaknya Fasilitas Kesehatan Menurut Kecamatan di Kabupaten Lampung Tengah, 2014 <i>Number of Health Facilities by Subdistrict in Lampung Tengah Regency, 2014</i> .....	76
Tabel 4.2.2 Banyaknya Tenaga Kesehatan Menurut Kategori Tenaga Kesehatan di Kabupaten Lampung Tengah, 2010-2014 <i>The Number Of Health Personnel By Category Health Personnel in Lampung Tengah Regency, 2010-2014</i> .....	77
Tabel 4.2.3 Banyaknya Tenaga Kesehatan Menurut Jenis Tenaga dan Sarana Kesehatan di Kabupaten Lampung Tengah, 2014 <i>The Number of Health Personnel by Type of Personnel and Health Facilities in Lampung Tengah Regency, 2014</i> .....	78
Tabel 4.2.4 Persentase Balita Menurut Penolong Kelahiran di Kabupaten Lampung Tengah, 2010-2013 <i>Percentage Children Under Five by Helper Birth in Lampung Tengah Regency, 2010-2013</i> .....	80
Tabel 4.2.5 Banyaknya Pasangan Usia Subur (PUS) dan Peserta KB Aktif Menurut Alat Kontrasepsi dan Kecamatan di Kabupaten Lampung Tengah, 2014 <i>Number of Eligible Couples as Active Family Planning Participant by the Lise of Contraception and Subdistrict in Lampung Tengah Regency, 2014</i> .....	81
Tabel 4.2.6 Kegiatan P2 Dinas Kesehatan Kabupaten Lampung Tengah, 2014 <i>Activities of Health Service P2 of Lampung Tengah Regency, 2014</i> .....	82
Tabel 4.2.7 Banyaknya Apotik, Toko Obat dan Pedagang Besar Farmasi Menurut Kecamatan di Kabupaten Lampung Tengah, 2013 <i>Number of Dispensaries, Drugstores and Large Pharmacy Cooperate by Subdistrict in Lampung Tengah Regency, 2013</i> .....	83
Tabel 4.2.8 Banyaknya Pasien Rawat Jalan Menurut Jenis Penyakit pada Rumah Sakit Umum Daerah Demang Sepulau Raya Kabupaten Lampung Tengah, 2014 <i>Number of Outpatients by Kind of Disease in Demang Sepulau Raya Publik Hospital Lampung Tengah Regency, 2014</i> .....	84
Tabel 4.2.9 Banyaknya Pasien Rawat Inap Menurut Jenis Penyakit pada Rumah Sakit Umum Daerah Demang Sepulau Raya Kabupaten Lampung Tengah, 2014 <i>Number of Patients by Kind of Disease in Demang Sepulau Raya Publik Hospital Lampung Tengah Regency, 2014</i> .....	85
Tabel 4.2.10 Aktivitas Tahunan Rumah Sakit Umum Daerah Demang Sepulau Raya Kabupaten Lampung Tengah, 2014 <i>Annual Activities Demang Sepulau Raya Publik Hospital Lampung Tengah Regency, 2014</i> .....	86
Tabel 4.2.11 Jumlah Peserta BPJS Tingkat I Kabupaten Lampung Tengah, 2014 <i>Number of BPJS Membership by Type of Participant in Lampung Tengah Regency, 2014</i> .....	87
Tabel 4.2.12 Indikator Kesehatan di Kabupaten Lampung Tengah, 2009-2013 <i>Health Indicators in Lampung Tengah Regency, 2009-2013</i> .....	88

**4.3. AGAMA/RELIGION**

Tabel 4.3.1 Jumlah Penduduk Menurut Agama per Kecamatan di Kabupaten Lampung Tengah, 2014	
---	--

	<i>Number of Population According to Religion by Subdistrict in Lampung Tengah Regency, 2014</i> .....	89
Tabel 4.3.2	Banyaknya Tempat Ibadah Menurut Agama per Kecamatan di Kabupaten Lampung Tengah, 2013 <i>Number of Place of Worship According to Religion by Subdistrict in Lampung Tengah Regency, 2013</i> .....	90
Tabel 4.3.3	Perkembangan Jumlah Jamaah Haji per Tahun di Kabupaten Lampung Tengah, 2010-2014 <i>Growth of the Number Jamaah Haji in Lampung Tengah Regency, 2010-2014</i> .....	91
 <b>4.4. SOSIAL LAINNYA/OTHER SOCIAL MATTERS</b>		
Tabel 4.4.1	Pembinaan Karang Taruna dan Kesejahteraan Sosial di Kabupaten Lampung Tengah, 2014 <i>The Development of Youth Organization and Social Prosperity in Lampung Tengah Regency, 2014</i> .....	92
Tabel 4.4.2	Banyaknya Penyandang Cacat dan Wanita Tuna Susila Menurut Kecamatan di Kabupaten Lampung Tengah, 2014 <i>Number of Handicapped and Prostitutes by Subdistrict in Lampung Tengah Regency, 2014</i> .....	93
 <b>5. PERTANIAN/AGRICULTURE</b>		
<b>5.1. TANAMAN PANGAN/FOOD CROPS</b>		
Tabel 5.1.1	Luas Lahan Sawah Menurut Jenis Pengairan dan Kecamatan di Kabupaten Lampung Tengah (ha), 2014 <i>Area of Wetland by Type of Irrigation and Subdistrict in Lampung Tengah Regency (ha), 2014</i> .....	97
Tabel 5.1.2	Penggunaan Lahan Sawah Menurut Jenis Irigasi dan Frekuensi Penanaman Padi Dalam Satu Tahun di Kabupaten Lampung Tengah, 2014 <i>The Utilization of Wetland by Type of Irrigation and Paddy Plantation Frequency in a year in Lampung Tengah Regency, 2014</i> .....	98
Tabel 5.1.3	Luas Lahan Kering Menurut Penggunaan di Kabupaten Lampung Tengah (ha), 2014 <i>Area of Dry Land by Utilization in Lampung Tengah Regency (ha), 2014</i> .....	99
Tabel 5.1.4	Potensi Lahan Sawah yang Setiap Tahun Dapat Ditanami Padi Menurut Kecamatan dan Frekuensi Tanam di Kabupaten Lampung Tengah (ha), 2014 <i>Areal Potency of Wetland Planted by Paddy Every Year by Subdistrict and Plant Frequency in Lampung Tengah Regency (ha), 2014</i> .....	100
Tabel 5.1.5	Lahan Sawah Irigasi Teknis PU dan Non PU yang Dapat Ditanami Dalam Satu Tahun Menurut Kecamatan di Kabupaten Lampung Tengah (ha), 2014 <i>Area of PU and Non PU Technical Irrigation Wetland Which can be Planted Every Year by Subdistrict in Lampung Tengah Regency (ha), 2014</i> .....	101
Tabel 5.1.6	Lahan Sawah Irigasi Teknis dan Semi Teknis yang Diusahakan dan Dapat Ditanami Padi Menurut Kecamatan di Kabupaten Lampung Tengah (ha), 2014 <i>Area of Technical and Non Technical Irrigation Wetland can be Planted by Paddy by Subdistrict in Lampung Tengah Regency (ha), 2014</i> .....	102
Tabel 5.1.7	Lahan Sawah Tadah Hujan dan Sawah Pasang Surut yang Diusahakan dan Dapat Ditanami Padi Menurut Kecamatan di Kabupaten Lampung Tengah (ha), 2014 <i>Area of Rainfed and Tide-Based Wetland can be Planted by Paddy by Subdistrict in Lampung Tengah Regency (ha), 2014</i> .....	103



Tabel 5.1.8	Lahan Lebak yang Dusahakan dan Dapat Ditanami Padi Menurut Kecamatan di Kabupaten Lampung Tengah (ha), 2014 <i>Area of Cultivated Swampy Wetland can be Planted by Paddy by Subdistrict in Lampung Tengah Regency (ha), 2014</i> .....	104
Tabel 5.1.9	Jumlah Alat Mesin Pertanian Tanaman Pangan di Kabupaten Lampung Tengah, 2014 <i>Food Crops Agriculture Mechanical Equipment in Lampung Tengah Regency, 2014</i> .....	105
Tabel 5.1.10	Luas Panen dan Produksi Padi Sawah dan Padi Ladang Menurut Kecamatan di Kabupaten Lampung Tengah, 2014 <i>Harvested Area and Production of Wetland and Dryland Paddy by Subdistrict in Lampung Tengah Regency, 2014</i> .....	106
Tabel 5.1.11	Luas Panen dan Produksi Jagung dan Kedelai Menurut Kecamatan di Kabupaten Lampung Tengah, 2014 <i>Harvested Area and Production of Maize and Soybeans by Subdistrict in Lampung Tengah Regency, 2014</i> .....	107
Tabel 5.1.12	Luas Panen dan Produksi Kacang Tanah dan Kacang Hijau Menurut Kecamatan di Kabupaten Lampung Tengah, 2014 <i>Harvested Area and Production of Peanuts and Green Peas by Subdistrict in Lampung Tengah Regency, 2014</i> .....	108
Tabel 5.1.13	Luas Panen dan Produksi Ubi Kayu dan Ubi Jalar Menurut Kecamatan di Kabupaten Lampung Tengah, 2014 <i>Harvested Area and Production of Cassava and Sweet Potato by Subdistrict in Lampung Tengah Regency, 2014</i> .....	109

## 5.2. HORTIKULTURA/HORTICULTURE

Tabel 5.2.1	Luas Panen Tanaman Sayuran dan Buah Semusim Menurut Kecamatan dan Jenisnya di Kabupaten Lampung Tengah (ha), 2014 <i>Harvested Area of Seasonal Vegetables and Fruits by Subdistrict and Commodity in Lampung Tengah Regency (ha), 2014</i> .....	110
Tabel 5.2.2	Produksi Tanaman Sayuran dan Buah Semusim Menurut Kecamatan dan Jenisnya di Kabupaten Lampung Tengah (ku), 2014 <i>Production of Seasonal Vegetables and Fruits by Subdistrict and Commodity in Lampung Tengah Regency (ku), 2014</i> .....	112
Tabel 5.2.3	Luas Panen Tanaman Biofarmaka Menurut Kecamatan dan Jenisnya di Kabupaten Lampung Tengah (m2), 2014 <i>Harvested Area of Biofarmaka by Subdistrict and Commodity in Lampung Tengah Regency (m2), 2014</i> .....	114
Tabel 5.2.4	Produksi Panen Tanaman Biofarmaka Menurut Kecamatan dan Jenisnya di Kabupaten Lampung Tengah (kg), 2014 <i>Production of Biofarmaka by Subdistrict and Commodity in Lampung Tengah Regency (kg), 2014</i> .....	116
Tabel 5.2.5	Produksi Tanaman Buah dan Sayur Tahunan Menurut Kecamatan dan Jenisnya di Kabupaten Lampung Tengah (ku), 2014 <i>Production of Annually Fruits and Vegetables by Subdistrict and Commodity in Lampung Tengah Regency (ku), 2014</i> .....	118

## 5.3. PERKEBUNAN/ESTATE

Tabel 5.3.1	Luas Area dan Produksi Kopi Perkebunan Rakyat Menurut Kecamatan di Kabupaten Lampung Tengah, 2014	
-------------	---	--

	<i>Coffee Planted Area and Production of Small Holder by Subdistrict in Lampung Tengah Regency, 2014</i> .....	122
Tabel 5.3.2	Luas Area dan Produksi Kapok Perkebunan Rakyat Menurut Kecamatan di Kabupaten Lampung Tengah, 2014 <i>Kapok Planted Area and Production of Small Holder by Subdistrict in Lampung Tengah Regency, 2014</i> .....	123
Tabel 5.3.3	Luas Area dan Produksi Jambu Mete Perkebunan Rakyat Menurut Kecamatan di Kabupaten Lampung Tengah, 2014 <i>Cashew Planted Area and Production of Small Holder by Subdistrict in Lampung Tengah Regency, 2014</i> .....	124
Tabel 5.3.4	Luas Area dan Produksi Aren Perkebunan Rakyat Menurut Kecamatan di Kabupaten Lampung Tengah, 2014 <i>Sugar Palm Planted Area and Production of Small Holder by Subdistrict in Lampung Tengah Regency, 2014</i> .....	125
Tabel 5.3.5	Luas Area dan Produksi Cabe Jawa Perkebunan Rakyat Menurut Kecamatan di Kabupaten Lampung Tengah, 2014 <i>Cabe Jawa Planted Area and Production of Small Holder by Subdistrict in Lampung Tengah Regency, 2014</i> .....	126
Tabel 5.3.6	Luas Area dan Produksi Cengek Perkebunan Rakyat Menurut Kecamatan di Kabupaten Lampung Tengah, 2014 <i>Clove Planted Area and Production of Small Holder by Subdistrict in Lampung Tengah Regency, 2014</i> .....	127
Tabel 5.3.7	Luas Area dan Produksi Kelapa Dalam Perkebunan Rakyat Menurut Kecamatan di Kabupaten Lampung Tengah, 2014 <i>Coconut Planted Area and Production of Small Holder by Subdistrict in Lampung Tengah Regency, 2014</i> .....	128
Tabel 5.3.8	Luas Area dan Produksi Kakao Perkebunan Rakyat Menurut Kecamatan di Kabupaten Lampung Tengah, 2014 <i>Cocoa Planted Area and Production of Small Holder by Subdistrict in Lampung Tengah Regency, 2014</i> .....	129
Tabel 5.3.9	Luas Area dan Produksi Lada Perkebunan Rakyat Menurut Kecamatan di Kabupaten Lampung Tengah, 2014 <i>Pepper Planted Area and Production of Small Holder by Subdistrict in Lampung Tengah Regency, 2014</i> .....	130
Tabel 5.3.10	Luas Area dan Produksi Karet Perkebunan Rakyat Menurut Kecamatan di Kabupaten Lampung Tengah, 2014 <i>Rubber Planted Area and Production of Small Holder by Subdistrict in Lampung Tengah Regency, 2014</i> .....	131
Tabel 5.3.11	Luas Area dan Produksi Kelapa Sawit Perkebunan Rakyat Menurut Kecamatan di Kabupaten Lampung Tengah, 2014 <i>Palm Oil Planted Area and Production of Small Holder by Subdistrict in Lampung Tengah Regency, 2014</i> .....	132
Tabel 5.3.12	Luas Area dan Produksi Nilam Perkebunan Rakyat Menurut Kecamatan di Kabupaten Lampung Tengah, 2014 <i>Aromatic Oil Planted Area and Production of Small Holder by Subdistrict in Lampung Tengah Regency, 2014</i> .....	133
Tabel 5.3.13	Luas Area dan Produksi Tembakau Perkebunan Rakyat Menurut Kecamatan di Kabupaten Lampung Tengah, 2014 <i>Tobacco Planted Area and Production of Small Holder by Subdistrict in Lampung Tengah Regency, 2014</i> .....	134
Tabel 5.3.14	Luas Area dan Produksi Tebu Perkebunan Rakyat Menurut Kecamatan di Kabupaten Lampung Tengah, 2014	

	<i>Sugar Cane Planted Area and Production of Small Holder by Subdistrict in Lampung Tengah Regency, 2014</i> .....	135
Tabel 5.3.15	Luas Area Tanaman Perkebunan Besar Negara Menurut Jenis Komoditi di Kabupaten Lampung Tengah (ha), 2008-2014 <i>Planted Area of State Estate Enterprise by Commodity in Lampung Tengah Regency (ha), 2008-2014</i> .....	136
Tabel 5.3.16	Luas Area Tanaman Perkebunan Besar Swasta Menurut Jenis Komoditi di Kabupaten Lampung Tengah (ha), 2010-2014 <i>Planted Area of Private Estate Enterprise by Commodity in Lampung Tengah Regency (ha), 2010-2014</i> .....	137
Tabel 5.3.17	Produksi Tanaman Perkebunan Besar Negara Menurut Jenis Komoditi di Kabupaten Lampung Tengah (ton), 2010-2014 <i>Production of State Estate Enterprise by Commodity in Lampung Tengah Regency (ton), 2010-2014</i> .....	138
Tabel 5.3.18	Luas Area Tanaman Perkebunan Besar Swasta Menurut Jenis Komoditi di Kabupaten Lampung Tengah (ton), 2010-2014 <i>Planted Area of Private Estate Enterprise by Commodity in Lampung Tengah Regency (ton), 2010-2014</i> .....	139
Tabel 5.3.19	Luas Area Budidaya Tanaman Tahunan dan Semusim Perkebunan Rakyat di Kabupaten Lampung Tengah (ha), 2010-2014 <i>Planted Area of Several Annual and Seasonal Plant of Small Holder Estate in Lampung Tengah Regency (ha), 2010-2014</i> .....	140
Tabel 5.3.20	Produksi Budidaya Tanaman Tahunan dan Semusim Perkebunan Rakyat di Kabupaten Lampung Tengah (ha), 2010-2014 <i>Production of Several Annual and Seasonal Plant of Small Holder Estate in Lampung Tengah Regency (ha), 2010-2014</i> .....	141

#### 5.4. PETERNAKAN/LIVESTOCK

Tabel 5.4.1	Populasi Ternak Menurut Kecamatan dan Jenis Ternak di Kabupaten Lampung Tengah (Ekor), 2014 <i>Livestock Population by Subdistrict and Kind of Livestock in Lampung Tengah Regency (Head), 2014</i> .....	142
Tabel 5.4.2	Banyaknya Ternak yang Dipotong Menurut Kecamatan dan Jenis Ternak di Kabupaten Lampung Tengah (Ekor), 2014 <i>Number of Slaughtered Livestock by Subdistrict and Kind of Livestock in Lampung Tengah Regency (Head), 2014</i> .....	143
Tabel 5.4.3	Populasi Unggas Menurut Kecamatan dan Jenis Unggas di Kabupaten Lampung Tengah (Ekor), 2014 <i>Number of Poultry by Subdistrict and Kind of Poultry in Lampung Tengah Regency (Head), 2014</i> .....	144
Tabel 5.4.4	Populasi Unggas yang Dipotong Menurut Kecamatan dan Jenis Unggas di Kabupaten Lampung Tengah (Ekor), 2014 <i>Number of Slaughtered Poultry by Subdistrict and Kind of Poultry in Lampung Tengah Regency (Head), 2014</i> .....	145
Tabel 5.4.5	Banyaknya Rumah tangga Peternak Menurut Kecamatan dan Jenis Ternak di Kabupaten Lampung Tengah, 2014 <i>Number of Livestock Household by Subdistrict and Kind of Livestock in Lampung Tengah Regency, 2014</i> .....	146
Tabel 5.4.6	Banyaknya Rumah tangga Peternak Unggas Menurut Kecamatan dan Jenis Unggas di Kabupaten Lampung Tengah, 2014	

	<i>Number of Poultry Household by Subdistrict and Kind of Poultry in Lampung Tengah Regency, 2014</i> .....	147
Tabel 5.4.7	Perkembangan Produksi Daging dan Telur di Kabupaten Lampung Tengah (ton), 2010-2014 <i>Growth of Meat and Eggs Production in Lampung Tengah Regency (ton), 2010-2014</i> .....	148
Tabel 5.4.8	Perkembangan Konsumsi Daging dan Telur per Kapita per Tahun di Kabupaten Lampung Tengah (kg), 2010-2014 <i>Growth of Annually Consumption Meat and Eggs per Capita Production in Lampung Tengah Regency (ton), 2010-2014</i> .....	149
<b>5.5. PERIKANAN/FISHERY</b>		
Tabel 5.5.1	Produksi Ikan Menurut Kecamatan dan Asal Ikan di Kabupaten Lampung Tengah (ton), 2014 <i>Production of Fish by Subdistrict and Fish Origin in Lampung Tengah Regency (ton), 2014</i> .....	150
Tabel 5.5.2	Banyaknya Rumahtangga Perikanan Menurut Kecamatan dan Asal Ikan di Kabupaten Lampung Tengah (ton), 2014 <i>Number of Fishing Household by Subdistrict and Fish Origin in Lampung Tengah Regency (ton), 2014</i> .....	152
Tabel 5.5.3	Produksi dan Nilai Ikan yang Berasal dari Laut Menurut Jenis Ikan di Kabupaten Lampung Tengah, 2014 <i>Production and Value of Marine Fisheries by Kind of Fish in Lampung Tengah Regency, 2014</i> .....	154
Tabel 5.5.4	Produksi dan Nilai Ikan yang Berasal dari Sungai Menurut Jenis Ikan di Kabupaten Lampung Tengah, 2014 <i>Production and Value of River Fisheries by Kind of Fish in Lampung Tengah Regency, 2014</i> .....	155
Tabel 5.5.5	Produksi dan Nilai Ikan yang Berasal dari Rawa Menurut Jenis Ikan di Kabupaten Lampung Tengah, 2014 <i>Production and Value of Swamp Fisheries by Kind of Fish in Lampung Tengah Regency, 2014</i> .....	156
Tabel 5.5.6	Produksi dan Nilai Ikan yang Berasal dari Checkdam Menurut Jenis Ikan di Kabupaten Lampung Tengah, 2014 <i>Production and Value of Checkdam Fisheries by Kind of Fish in Lampung Tengah Regency, 2014</i> .....	157
Tabel 5.5.7	Produksi dan Nilai Ikan yang Berasal dari Mina Padi Menurut Jenis Ikan di Kabupaten Lampung Tengah, 2014 <i>Production and Value of Paddy Fisheries by Kind of Fish in Lampung Tengah Regency, 2014</i> .....	158
Tabel 5.5.8	Produksi dan Nilai Ikan yang Berasal dari Kolam Menurut Jenis Ikan di Kabupaten Lampung Tengah, 2014 <i>Production and Value of Brackish Water Pond Fisheries by Kind of Fish in Lampung Tengah Regency, 2014</i> .....	159
Tabel 5.5.9	Banyaknya Armada Kapal Penangkap Ikan di Perairan Umum Menurut Jenis/Klasifikasi di Kabupaten Lampung Tengah, 2014 <i>Number of Fishing Boats in Open Water by Classification in Lampung Tengah Regency, 2014</i> .....	160
Tabel 5.5.10	Banyaknya Armada Kapal Penangkap Ikan Menurut Jenis/Klasifikasi di Kabupaten Lampung Tengah, 2014 <i>Number of Fishing Boats by Classification in Lampung Tengah Regency, 2014</i> .....	161

Tabel 5.5.11	Banyaknya Alat Penangkap Ikan Laut Menurut Jenis/Klasifikasi di Kabupaten Lampung Tengah, 2014 <i>Number of Sea Fishing Gears by Classification in Lampung Tengah Regency, 2014</i> .....	162
--------------	--	-----

**5.6. KEHUTANAN/FORESTRY**

Tabel 5.6.1	Daftar Kawasan Hutan pada Wilayah Dinas Kehutanan dan Perkebunan Kabupaten Lampung Tengah, 2014 <i>List of Forest Region in The Area of Forestry and Estate Crop Service Lampung Tengah Regency, 2014</i> .....	163
Tabel 5.6.2	Mutasi Fungsi Hutan Sesuai Dengan TGHK di Kabupaten Lampung Tengah, 2010-2014 <i>Mutation of Forest Function Based on TGHK in Lampung Tengah Regency, 2010-2014</i> .....	165

**6. PERINDUSTRIAN, PERTAMBANGAN DAN ENERGI/INDUSTRY, MINING AND ENERGY**

**6.1. INDUSTRI/INDUSTRY**

Tabel 6.1.1	Kedaaan Industri Kecil, Tenaga Kerja, Nilai Investasi dan Nilai Produksi di Kabupaten Lampung Tengah, 2008-2013 <i>Condition of Small Industry, Workers, Investment and Production Value in Lampung Tengah Regency, 2008-2013</i> .....	169
Tabel 6.1.2	Direktori Industri Besar dan Sedang di Kabupaten Lampung Tengah, 2014 <i>Directory of Large and Medium Manufacturing in Lampung Tengah Regency, 2014</i> .....	171

**6.2. PERTAMBANGAN DAN PENGGALIAN/MINING AND EXCAVATION**

Tabel 6.2.1	Banyaknya Produksi dan Nilai Hasil Tambang/Galian Menurut Jenisnya di Kabupaten Lampung Tengah, 2013-2014 <i>Number of Production and Value Material Mining by Type in Lampung Tengah Regency, 2013-2014</i> .....	173
Tabel 6.2.2	Direktori Perusahaan Pertambangan dan Penggalian di Kabupaten Lampung Tengah, 2014 <i>Directory of Mining and Excavation Establishment in Lampung Tengah Regency, 2014</i> .....	174
Tabel 6.2.3	Daftar Pemegang Izin Usaha Pertambangan (IUP) Kabupaten Lampung Tengah Tahun 2015 <i>List of Mining Permit holders (IUP) Central Lampung District 2015</i> .....	175

**6.3. ENERGI/ENERGY**

Tabel 6.3.1	Banyaknya Tenaga Listrik yang Terjual dan Besarnya Penerimaan Menurut Unit di Kabupaten Lampung Tengah, 2014 <i>Number of Electricity Sold and Revenue by Unit in Lampung Tengah Regency, 2014</i> .....	177
Tabel 6.3.2	Jumlah Produksi Listrik dan Penerimaan yang Dikelola oleh PT PLN di Kabupaten Lampung Tengah, 2014 <i>Total Electricity Produced and Revenue Whos Managed by PT PLN in Lampung Tengah Regency, 2014</i> .....	178

Tabel 6.3.3	Daya Terpasang, Produksi dan Distribusi Listrik PT PLN pada Cabang/Ranting di Kabupaten Lampung Tengah (kwh), 2014 <i>Installed Capacity, Electricity Produced and Distributed by PT PLN in Lampung Tengah Regency (kwh), 2014</i> .....	179
<b>7. PERDAGANGAN/TRADE</b>		
Tabel 7.1	Banyaknya Perusahaan Perdagangan Menurut Badan Hukum di Kabupaten Lampung Tengah, 2010-2014 <i>Number of Trade Companies by Legal Entity in Lampung Tengah Regency, 2010-2014</i> .....	183
Tabel 7.2	Perkembangan Pedagang Berdasarkan Surat Izin Usaha Perdagangan (SIUP) di Kabupaten Lampung Tengah, 2010-2014 <i>Growth of Trader by Trading License in Lampung Tengah Regency, 2010-2014</i> .....	184
Tabel 7.3	Nilai Ekspor Menurut Komoditi di Kabupaten Lampung Tengah, 2013-2014 <i>Export Value by Commodity in Lampung Tengah Regency, 2013-2014</i> .....	185
Tabel 7.4	Volume, Nilai Ekspor dan Persentase Ekspor Kabupaten Lampung Tengah Terhadap Propinsi Lampung, 2003-2013 <i>Volume, Value and Percentage Export of Lampung Tengah Regency to Lampung Province, 2003-2013</i> .....	186
<b>8. TRANSPORTASI, KOMUNIKASI DAN PARIWISATA/TRANSPORTATION, COMMUNICATION AND TOURISM</b>		
<b>8.1. PERHUBUNGAN/TRANSPORTATION</b>		
Tabel 8.1.1	Panjang Jalan Menurut Jenis Permukaan dan Kondisi di Kabupaten Lampung Tengah (km), 2014 <i>Road Length by Surface Type and Condition in Lampung Tengah Regency, 2014</i> .....	189
Tabel 8.1.2	Banyaknya Kendaraan Wajib Uji dan Kendaraan yang Diuji Menurut Jenis Kendaraan di Kabupaten Lampung Tengah, 2014 <i>Number of Vehicle Having Compulsory Test and Vehicle Being Tested by Types of Vehicle in Lampung Tengah Regency, 2014</i> .....	190
Tabel 8.1.3	Banyaknya Kendaraan Wajib Uji yang Terdaftar Berdasarkan STNK dan Kartu Induk Menurut Jenis Kendaraan di Kabupaten Lampung Tengah, 2014 <i>Number of Registered Vehicle Having Compulsory Test Based on STNK and Kartu Induk by Type of Vehicles in Lampung Tengah Regency, 2014</i> .....	192
Tabel 8.1.4	Banyaknya Kendaraan Umum yang Diuji per Bulan di Kabupaten Lampung Tengah, 2014 <i>Number of Public Vehicle Tested per Month in Lampung Tengah Regency, 2014</i> .....	194
Tabel 8.1.5	Banyaknya Kendaraan Tak Umum yang Diuji per Bulan di Kabupaten Lampung Tengah, 2014 <i>Number of Private Vehicle Tested per Month in Lampung Tengah Regency, 2014</i> .....	195
Tabel 8.1.6	Banyaknya Kendaraan Umum yang Diuji per Bulan di Kabupaten Lampung Tengah, 2014 <i>Number of Public Vehicle Tested per Month in Lampung Tengah Regency, 2014</i> .....	196
<b>8.2. KOMUNIKASI/COMMUNICATION</b>		
Tabel 8.2.1	Banyaknya <i>Based Transmision System</i> Telepon Seluler Menurut Kecamatan di Kabupaten Lampung Tengah, 2013	

	<i>Number of Based Transmision System Celuler Telephon by Subdistrict in Lampung Tengah Regency, 2013</i> .....	197
<b>8.3. PARIWISATA/ TOURISM</b>		
Tabel 8.3.1	Banyaknya Hotel, Kamar dan Tempat Tidur Menurut Kecamatan di Kabupaten Lampung Tengah, 2013 <i>Number of Hotels, Rooms and Beds by Subdistrict in Lampung Tengah Regency, 2013</i> .....	198
Tabel 8.3.2	Data Usaha Pariwisata yang Ada di Kabupaten Lampung Tengah, 2014 <i>Data of Tourism in Lampung Tengah Regency, 2014</i> .....	199
<b>9. KEUANGAN DAN HARGA/ FINANCE AND PRICE</b>		
<b>9.1. KEUANGAN DAERAH/ LOCAL GOVERNMENT FINANCE</b>		
Tabel 9.1.1	Realisasi Anggaran Pendapatan dan Belanja Daerah Kabupaten Lampung Tengah, 2014 <i>Realization of General Revenue and Expenditure Budget of Lampung Tengah Regency, 2014</i> .....	203
Tabel 9.1.2	Target dan Realisasi Pendapatan Daerah Kabupaten Lampung Tengah, 2014 <i>Target and Realization of Local Government Revenue Lampung Tengah Regency, 2014</i> .....	205
<b>9.2. PERBANKAN DAN KOPERASI/ BANKING AND COOPERATIVE</b>		
Tabel 9.2.1	Posisi Penghimpunan Dana dan Kredit pada Bank Umum dan Bank Perkreditan Rakyat di Kabupaten Lampung Tengah (juta rupiah), 2004-2014 <i>Position of Fund and Credit Collectors in Public and People's Credit Bank in Lampung Tengah Regency (million rupiahs)b2004-2014</i> .....	207
Tabel 9.2.2	Jumlah Koperasi Menurut Jenis Koperasi dan Kecamatan di Kabupaten Lampung Tengah, 2014 <i>Number of Cooperation by Type of Cooperate and Subdistrict in Lampung Tengah Regency, 2014</i> .....	208
<b>9.3. INFLASI DAN HARGA/ INFLATION AND PRICE</b>		
Tabel 9.3.1	Indeks Harga Konsumen per Bulan di Kabupaten Lampung Tengah, 2014 <i>Consumer Price Index per Month in Lampung Tengah Regency, 2014</i> .....	213
Tabel 9.3.2	Perkembangan Inflasi Kabupaten Lampung Tengah Menurut Kelompok Komoditi, 2014 <i>Inflation Rate by Commodity in Lampung Tengah Regency, 2014</i> .....	215
Tabel 9.3.3	Rata-Rata Harga Eceran Beberapa Jenis Barang Di Lampung Tengah (rupiah), 2014 <i>Average Retail Price of Selected Goods in Lampung Tengah (rupiahs) , 2014</i> .....	217
<b>10. PENGELUARAN DAN KONSUMSI / EXPENDITURE AND CONSUMPTION</b>		
Tabel 10.1	Pengeluaran Rata-rata per Kapita Sebulan Menurut Kelompok Makanan di Kabupaten Lampung Tengah (rupiah), 2011-2014 <i>Monthly Average Expenditure per Capita by Food Group in Lampung Tengah Regency (rupiahs), 2011-2014</i> .....	223

Tabel 10.2	Pengeluaran Rata-rata per Kapita Sebulan Menurut Kelompok Bukan Makanan di Kabupaten Lampung Tengah (rupiah), 2010-2014 <i>Monthly Average Expenditure per Capita by Non-Food Group in Lampung Tengah Regency (rupiahs), 2010-2014</i> .....	224
<b>11. PENDAPATAN REGIONAL/REGIONAL INCOME</b>		
Tabel 11.1	Produk Domestik Regional Bruto Atas Dasar Harga Berlaku Menurut Lapangan Usaha di Kabupaten Lampung Tengah (juta rupiah), 2010-2014 <i>Gross Regional Domestic Product by Industrial Origin at Current Market Price in Lampung Tengah Regency (million rupiahs), 2010-2014</i> .....	227
Tabel 11.2	Produk Domestik Regional Bruto Atas Dasar Harga Konstan 2010 Menurut Lapangan Usaha di Kabupaten Lampung Tengah (juta rupiah), 2010-2014 <i>Gross Regional Domestic Product by Industrial Origin at 2010 Constant Market Price in Lampung Tengah Regency (million rupiahs), 2010-2014</i> .....	230
Tabel 11.3	Laju Pertumbuhan Produk Domestik Regional Bruto Atas Dasar Harga Konstan 2010 Menurut Lapangan Usaha di Kabupaten Lampung Tengah (juta rupiah), 2010-2014 <i>Growth Rate Gross Regional Domestic Product by Industrial Origin at 2010 Constant Market Price in Lampung Tengah Regency (million rupiahs), 2010-2014</i> .....	233
<b>12. KEMISKINAN/POVERTY</b>		
Tabel 12.1	Banyaknya Keluarga Menurut Tahapan Keluarga Sejahtera dan Kecamatan di Kabupaten Lampung Tengah, 2014 <i>Number of Family by Level Family Welfare Status and Subdistrict in Lampung Tengah Regency, 2014</i> .....	239
Tabel 12.2	Garis Kemiskinan dan Penduduk Miskin di Kabupaten Lampung Tengah, 2008-2013 <i>Poverty Line and Poor People in Lampung Tengah Regency, 2008-2013</i> .....	240
<b>13. PERBANDINGAN REGIONAL/REGIONAL COMPARISON</b>		
Tabel 13.1	Proyeksi Penduduk Menurut Kabupaten/Kota di Provinsi Lampung, 2010-2014 <i>Number of Population by District/Municipality in Lampung Province, 2010-2014</i> .....	243
Tabel 13.2	Laju Pertumbuhan Produk Domestik Regional Bruto Menurut Kabupaten/Kota Atas Dasar Harga Konstan 2010 di Provinsi Lampung (persen), 2010-2014 <i>Growth Rate of Gross Domestic Regional Product at Constant 2010 Market Price by Regency/Municipality in Lampung Province (percent), 2010-2014</i> .....	244
Tabel 13.3	Persentase Penduduk Miskin Menurut Kabupaten/Kota di Provinsi Lampung, 2011-2013 <i>Percentage of Poor People by Regency/Municipality in Lampung Province, 2011-2013</i> .....	245
Tabel 12.3	Indeks Pembangunan Manusia (IPM) Menurut Kabupaten/Kota di Provinsi Lampung, 2010-2014 <i>Human Development Indeks (HDI) by Regency/Municipality in Lampung Province, 2010-2014</i> .....	246





---

## GAMBARAN UMUM KABUPATEN LAMPUNG TENGAH

### 1. GEOGRAFI

Kabupaten Lampung Tengah meliputi areal daratan seluas 4789,82 km<sup>2</sup>, terletak pada bagian tengah Provinsi Lampung, yang berbatasan dengan :

- a. Sebelah utara dengan Kabupaten Tulang Bawang dan Lampung Utara.
- b. Sebelah selatan dengan Kabupaten Pesawaran.
- c. Sebelah timur dengan Kabupaten Lampung Timur dan Kota Metro.
- d. Sebelah barat dengan Kabupaten Tanggamus dan Lampung Barat.

Ibukota Kabupaten Lampung Tengah adalah Gunung Sugih.

Secara Geografis Kabupaten Lampung Tengah terletak pada kedudukan :

- Timur-Barat Antara : - 104° 35' Bujur Timur sampai  
: - 105° 50' Bujur Timur.
- Utara-Selatan : - 4° 30' Lintang Selatan sampai  
: - 4° 15' Lintang Selatan.

### 2. TOPOGRAFI

Daerah Lampung Tengah dapat dibagi dalam 5 (lima) unit Topografi yakni :

- a. Daerah Topografi Berbukit sampai Bergunung.
- b. Daerah Topografi Berombak sampai Bergelombang.
- c. Daerah Dataran Aluvial.
- d. Daerah Rawa Pasang Surut.
- e. Daerah River Basin.

#### 2.1. **Daerah Topografi Berbukit dan Bergunung.**

Daerah ini terdapat di Kecamatan Padang Ratu dengan ketinggian rata-rata 1.600 m.

#### 2.2. **Daerah Topografi Berombak sampai Bergelombang.**

Ciri-ciri khusus daerah ini adalah terdapatnya bukit-bukit rendah yang dikelilingi dataran-dataran sempit, dengan

kemiringan antara 8° sampai 15° dan ketinggian antara 300 m sampai 500 m dari permukaan air laut dan jenis tanaman perkebunan di daerah ini adalah kopi, cengkeh, lada dan tanaman pangan seperti padi, jagung, kacang-kacangan dan sayur-sayuran.

**2.3. Daerah Dataran Aluvial.**

Dataran ini sangat luas, meliputi Lampung Tengah sampai mendekati pantai timur, juga merupakan bagian hilir dari sungai-sungai besar seperti Way Seputih dan Way Pengubuan. Ketinggian daerah ini berkisar antara 25 meter sampai 75 meter dari permukaan laut, dan dengan kemiringan 0° sampai dengan 3°.

**2.4. Daerah Rawa Pasang Surut.**

Daerah ini terletak di sepanjang Pantai Timur Kabupaten Lampung Tengah, menggenangnya air menurut pasang surut air laut dan daerah ini mempunyai ketinggian antara 0,5 sampai 1 m di atas permukaan air laut.

**2.5. Daerah sungai**

Daerah Lampung Tengah terdapat 2 (dua) dari 5 (lima) DAS di Provinsi Lampung yaitu :

- Sungai Way Seputih
- Sungai Way Sekampung.

1. Sungai Way Seputih.

Luas sungai .....	7.550	Km <sup>2</sup>
Panjang Seluruh Sungai .....	965	Km
Jumlah cabang – cabang sungai .....	14	buah

Densiti Pola Aliran	965	:	0,13
	7.550		

Frekuensi Pola Aliran	9	/	0,0019
	7.550		

2. Sungai Way Sekampung.

Luas sungai .....	5.675	Km <sup>2</sup>
Panjang Seluruh Sungai .....	623	Km
Jumlah Cabang-cabang Sungai ...	12	buah
Densiti Pola Aliran .....	0,11	
Frekuensi Pola Aliran .....	0,0021	

### 3. GEOLOGI

Pada ketinggian ini terdapat aliran lahar asam batuan gunung berapi yaitu Luffa Lampung yang hampir meliputi seluruh daerah Lampung Tengah dengan tanah Latosol dan Podsolik.

Pada ketinggian 50-500 meter terdapat bahan Luffa Lampung yang makin ke barat semakin tinggi letaknya, terdiri dari endapan Gunung Api (Plistosen). Di bagian utara wilayah ini terdapat formasi Palembang.

Di daerah Kecamatan Kalirejo dan Bangunrejo terdapat batuan Tasobosan, Granit Kapen dan batuan Metamorf Sakis (Pratersier). Di daerah ini mempunyai potensi sumber bahan galian batu Gamping.

Data tentang endapan mineral di daerah Lampung Tengah, dapat diinventarisir adanya bahan-bahan tambang (endapan mineral) diantaranya :

- Batubara Muda.

Endapan batu bara muda terdapat pada lapisan sedimen dan formasi endosit tua, yakni di Kecamatan Padang Ratu.

### 4. KLIMATOLOGI

Secara umum, klimatologi Lampung Tengah adalah sama dengan klimatologi Daerah Provinsi Lampung , yaitu :

#### 4.1. *Arus Angin.*

Lampung Tengah terletak di bawah garis Khatulistiwa 5° Lintang Selatan beriklim tropis-humid dengan angin laut yang bertiup dari samudra Indonesia dengan arah angin setiap tahunnya, yaitu :

1. Pada bulan Nopember-Maret angin bertiup dari arah Barat dan Barat Laut.
2. Pada bulan Juli-Agustus angin bertiup dari arah Timur dan Tenggara. Kecepatan angin rata-rata 5,83 km/jam.

#### 4.2. *Temperatur.*

Pada daerah dataran dengan ketinggian 30-60 meter temperatur udara rata-rata berkisar antara 26° C-28° C.

Temperatur maksimum yang sangat jarang dialami adalah 33° C dan juga temperatur minimum 22° C.

**4.3. Kelembaban Udara.**

Rata-rata kelembaban udara sekitar 80%-88% dan ternyata akan lebih tinggi pada tempat yang lebih tinggi.

**5. ADMINISTRASI PEMERINTAHAN**

Lampung Tengah sampai dengan tahun 2011 ini secara administratif dibagi menjadi 28 Kecamatan serta 307 kampung/kelurahan (termasuk UPT).

**6. PENDUDUK**

Penduduk Lampung Tengah berdasarkan Sensus Penduduk tahun 1971, 1980, 1990, 2000 dan 2010 masing-masing sebanyak 997.349 jiwa, 1.690.947 jiwa, 1.901.630 jiwa, 1.059.795 jiwa dan 1.170.717 jiwa. Pertumbuhan penduduk pada periode 1971-1980 sekitar 5,97 persen per tahun turun menjadi 1,18 persen per tahun pada periode 1980-1990. Pertumbuhan penduduk tersebut kembali mengalami penurunan pada periode 1990-2000 dan 2000-2010 masing-masing sekitar 0,85 persen per tahun dan 1,05 persen per tahun.

**7. SEKELUMIT ADAT ISTIADAT LAMPUNG TENGAH**

Secara umum masyarakat adat Lampung Tengah adalah masyarakat adat Pepadun, yang terkenal dengan istilah Abung Siwo Mego dan Pubian Telu Suku, walaupun ada masyarakat adat Peminggir hanya beberapa desa/kampung saja.

Upacara-upacara adat pada umumnya nampak/terlihat pada acara-acara perkawinan/pernikahan, dimana perkawinan/pernikahan tersebut dilakukan menurut tata cara adat tradisional disamping kewajiban memenuhi hukum Agama Islam. Tata cara dan upacara perkawinan adat Pepadun pada umumnya menurut garis keturunan patrilineal terlihat dari adanya "Jujur" yakni berupa pemberian sejumlah uang dari pihak mempelai laki-laki kepada pihak mempelai wanita, dan adanya "Sesan" yakni

berupa alat-alat rumah tangga komplit sebagai bawaan mempelai perempuan untuk menuju hidup baru bersama suaminya, "Sesan" tersebut akan diserahkan pihak keluarga mempelai wanita kepada pihak keluarga mempelai laki-laki pada saat upacara perkawinan berlangsung yang sekaligus sebagai penyerahan formal (secara adat) mempelai wanita dari keluarganya kepada pihak keluarga mempelai pria dan dengan demikian secara hukum adat maka putus pula **hubungan secara adat** (bukan secara kekeluargaan) antara mempelai wanita dari adat keluarganya.

Upacara perkawinan adat Pepadun dalam pelaksanaannya dapat dengan cara adat Ngibal Serbou, Bumbang Aji, Intar Wawai dan Sebungang.

Prinsip-prinsip dalam kehidupan sehari-hari menunjukkan suatu corak keaslian yang khas dalam hubungan sosial antar masyarakat Lampung yang disimpulkan dalam 5 (lima) prinsip, yaitu:

1. Piil Pesengiri.
2. Sakai Sambaian.
3. Nemui Nyimah.
4. Nengah Nyappur.
5. Bejuluk beadek.

" **Piil Pesengiri** " diartikan sebagai segala sesuatu yang menyangkut harga diri, perilaku dan sikap yang menjaga dan menegakkan nama baik dan martabat secara pribadi maupun berkelompok senantiasa dipertahankan. Dalam hal-hal tertentu seseorang (Lampung) dapat mempertaruhkan apa saja (termasuk nyawa) demi untuk mempertahankan piil pesengiri tersebut. Selain itu dengan piil pesengirinya seseorang dapat berbuat sesuatu atau tidak berbuat sesuatu meskipun hal itu akan merugikan dirinya secara materi.

" **Sakai Sambaian** " mengandung makna dan pengertian yang luas, termasuk diantaranya tolong menolong, bahu membahu, dan saling memberikan sesuatu kepada pihak lain yang memerlukan dalam hal ini tidak terbatas pada sesuatu yang sifatnya materi saja, tetapi dalam arti moral termasuk sumbangan tenaga, pikiran dan lain sebagainya.

“ **Nemui Nyimah** ” berarti bermurah hati dan ramah tamah terhadap semua pihak baik terhadap orang dalam satu klan maupun diluar klan dan juga terhadap siapa saja yang berhubungan dengan mereka. Jadi selain bermurah hati dengan memberikan sesuatu yang ada padanya kepada pihak lain juga sopan santun dalam bertutur kata terhadap tamu mereka.

“ **Nengah Nyappur** ” adalah tata cara pergaulan masyarakat Lampung dengan sikap membuka diri dalam pergaulan masyarakat umum agar berpengetahuan luas dan ikut berpartisipasi terhadap segala sesuatu yang sifatnya baik dalam pergaulan dan kegiatan masyarakat yang dapat membawa kemajuan dan selalu bisa menyesuaikan diri terhadap perkembangan jaman.

“ **Bejuluk Beadek** ” adalah didasarkan kepada “ *Titei Gemattei* ” yang diwarisi secara turun-temurun secara adat dari zaman nenek moyang dahulu , tata cara ketentuan pokok yang selalu dipakai dikuti (Titei Gemattei) diantaranya adalah ketentuan seseorang selain mempunyai nama juga diberi gelar sebagai panggilan terhadapnya, dan bagi seseorang baik pria atau wanita jika sudah menikah diberi adek (beadek) yang biasanya pemberian adek ini dilakukan atau dilaksanakan didalam rangkaian upacara atau waktu pelaksanaan perkawinan/pernikahan.

## 8. SEJARAH SINGKAT LAMPUNG TENGAH.

Uraian sejarah singkat Lampung Tengah pada bagian ini adalah sejarah singkat Lampung Tengah 24 kecamatan atau masih meliputi 3 (tiga) wilayah yang dimekarkan.

### 8.1. **Zaman Pemerintahan Belanda.**

Wilayah Kabupaten Lampung Tengah yang sekarang ini, pada zaman pemerintahan Belanda merupakan Onder Afdeling Sukadana yang dikepalai oleh seorang Controleur berkebangsaan Belanda dan dalam pelaksanaannya dibantu oleh seorang Demang Bangsa Pribumi/Indonesia , Onder Afdeling Sukadana terbagi atas 3 (tiga) Distrik, yaitu :

- Onder Distrik Sukadana.
- Onder Distrik Labuhan Maringgai.

- Onder Distrik Gunung Sugih.

Masing-masing Onder Distrik dikepalai oleh seorang Asisten Demang yang berkedudukan sebagai pembantu Demang untuk mengkoordinir Pesirah.

Masing-masing Onder Distrik terdiri dari Marga-marga, yaitu :

1. Onder Distrik Sukadana terdiri dari :
  - Marga Sukadana.
  - Marga Tiga.
  - Marga Nuban.
  - Marga Unyai Way Seputih.
2. Onder Distrik Labuhan Maringgai terdiri dari :
  - Marga Melinting.
  - Marga Sekampung Ilir.
  - Marga Sekampung Udik.
  - Marga Subing Labuhan.
3. Onder Distrik Gunung Sugih terdiri dari :
  - Marga Unyi.
  - Marga Subing.
  - Marga Anak Tuha.
  - Marga Pubian.

#### 8.2. **Zaman Jepang (1942-1945).**

Wilayah Kabupaten Lampung Tengah pada waktu Tata Pemerintahan Jepang adalah Wilayah Bun Shu Metro dan Bun Shu Metro terbagi dalam beberapa Gun Shu, Marga-marga dan kampung-kampung.

Bun Shu dikepalai oleh seorang Bun Shu Cho dan Gun Shu dikepalai oleh Gun Shu Cho, Marga dikepalai oleh Marga Cho, dan Kampung dikepalai oleh seorang Kepala Kampung.

#### 8.3. **Zaman Kemerdekaan.**

Setelah Indonesia Merdeka dan dengan berlakunya Peraturan peralihan pasal 2 UUD 1945, maka Bun Shu Metro berubah menjadi Kabupaten Lampung Tengah yang dikepalai oleh seorang Bupati. Bupati pertama Kabupaten Lampung Tengah adalah Burhanuddin dengan masa jabatan



tahun 1945 hingga tahun 1948. Itulah sebabnya ditinjau dari perkembangan organisasi pemerintahan maka pembagian wilayah Lampung atas kabupaten-kabupaten dianggap terjadi pada zaman pemerintahan Jepang.

#### 8.4. **Kejadian – kejadian Yang Perlu Dicatat.**

##### 8.4.1. **Sekitar tahun 1946-1947**

Jumlah marga bertambah 2 marga, yaitu:

- Marga Terusan Unyai.
- Marga Selagai Lingga.

Tambahan Marga ini terjadi karena adanya perubahan batas wilayah ataupun karena terjadinya perpindahan dan perkembangan penduduk.

##### 8.4.2. **Masa Pemerintahan Negeri (1953-1975)**

Dengan dibubarkannya Pemerintahan Marga sebagai gantinya dibentuk Pemerintahan Negeri. Pemerintahan Negeri terdiri dari seorang Kepala Negeri dan Dewan Negeri. Kepala Negeri dipilih oleh Dewan Negeri dan para Kepala Kampung. Pada masa ini di Kabupaten Lampung tengah terdapat 9 (sembilan) Negeri, yaitu :

1. Negeri Trimurjo dengan pusat pemerintahan di Simbarwaringin.
2. Negeri Metro dengan pusat pemerintahan di Metro.
3. Negeri Pekalongan dengan pusat pemerintahan di Pekalongan.
4. Negeri Tribawono dengan pusat pemerintahan di Banarjoyo.
5. Negeri Sekampung dengan pusat pemerintahan di Sumbergede.
6. Negeri Sukadana dengan pusat pemerintahan di Sukadana.
7. Negeri Labuhan Maringgai dengan pusat pemerintahan di Labuhan Maringgai.
8. Negeri Way Seputih dengan pusat pemerintahan di Gunung Sugih.

9. Negeri Seputih Barat dengan pusat pemerintahan di Padang Ratu.

Dalam praktek sistem Pemerintahan Negeri tersebut dirasakan adanya kurang keserasian dengan Pemerintahan Kecamatan dan keadaan ini menyulitkan tugas Pemerintah. Oleh sebab itu Gubernur Kepala Daerah Tingkat I Lampung mulai tahun 1972 mengambil kebijaksanaan secara bertahap untuk menghapus Pemerintahan Negeri dengan jalan tidak mengangkat lagi Kepala Negeri yang telah habis masa jabatannya dan dengan demikian secara bertahap Pemerintahan Negeri di Lampung Tengah hapus, sedangkan hak dan kewajiban Pemerintahan Negeri beralih kepada Pemerintahan Kecamatan setempat.

Menurut beberapa pengamat secara yuridis hapusnya pemerintahan Negeri setelah berlakunya Undang-Undang Nomor 5 tahun 1979, tentang Pokok Pemerintahan Desa.

8.4.3. **Pemekaran Wilayah Kab. Lampung Tengah**

Sejalan dengan kebijaksanaan Pemerintah Provinsi Lampung untuk melaksanakan pemekaran wilayah/daerah sebagai tindak lanjut dari:

- a. Keputusan Gubernur Kepala Daerah Tingkat I Lampung Nomor: G/340/B.I/HK/1993 tanggal 6 Agustus 1993, tentang Pembentukan Panitia Pelaksana Rencana Pembentukan Daerah Tingkat II di Provinsi Daerah Tingkat I Lampung.
- b. Keputusan Bupati Kepala Daerah Tingkat II Lampung Tengah Nomor 188.45/652/01/1993 tanggal 18 Agustus 1993 tentang Renstra Penataan dan Pengembangan Pemerintahan di Daerah Kabupaten Daerah Tingkat II Lampung Tengah.
- c. Hasil Rapat Panitia Pelaksana Rencana Pembentukan Kabupaten Daerah Tingkat II di Provinsi daerah Tingkat I Lampung di Bandar Lampung tanggal 31 Agustus 1993.

- d. Surat Perintah Bupati Kepala Daerah Tingkat II Lampung Tengah Nomor: B/Sprint-159/01/1994 tanggal 13 Desember 1994, tentang Tim Pelaksana Teknis Penyiapan Rencana Pembentukan Daerah Tingkat II dalam Wilayah Kabupaten Daerah Tingkat II Lampung Tengah.

Sesuai dengan Undang-Undang Nomor 12 Tahun 1999 tanggal 20 April 1999, maka Kabupaten Lampung Tengah secara resmi dimekarkan menjadi 3 kabupaten/kota yaitu Kabupaten Lampung Timur, Kota Metro dan Kabupaten Lampung Tengah sendiri.

Dampak dari pemekaran wilayah tersebut maka Ibukota Kabupaten Lampung Tengah yang semula berpusat di Metro, dipindahkan di Gunung Sugih.

Latar belakang kebijaksanaan pemekaran wilayah/daerah diantaranya luas wilayah Kabupaten Lampung Tengah, besarnya jumlah penduduk dan penyebaran penduduk yang tidak merata.

Tujuan dilaksanakannya pemekaran wilayah/daerah Kabupaten Lampung tengah adalah :

1. Meningkatkan rentang kendali (*span of control*) penyelenggaraan pemerintahan, sehingga dapat menjangkau administrasi pemerintahan yang terkecil/desa.
2. Untuk meningkatkan efektivitas penggalan dan pendayagunaan sumber daya dan potensi daerah guna kesejahteraan masyarakat.
3. Meningkatkan penyebaran dan pemerataan hasil-hasil pembangunan sehingga dapat merangsang peningkatan partisipasi masyarakat dan produktivitas untuk mencapai tingkat kesejahteraan yang merata.

---

## LAMPUNG TENGAH in BRIEF

### 1. Geography

Lampung Tengah Regency is located in the central part of Lampung Province, has an area of 4 789,82 Km<sup>2</sup> and bordered by :

- a. Tulang Bawang and Lampung Utara to the North
- b. Lampung Selatan to the South
- c. Lampung Timur Regency and Metro City to the East
- d. Tanggamus Regency and Lampung Barat to the West

The Capital of Lampung Tengah is Gunung Sugih. Geographically, Lampung Tengah is located on the coordinate 104°35' - 105°50' East longitude and 4°30' - 4°15' South Latitude.

### 2. Topography

Topographically Lampung Tengah Regency can be divided into five types of topographical zones :

- a. Hill to mountain Topographical zone
- b. Rolling Hill Topographical Zone
- c. Aluvial Land
- d. Tidal Swamp Area
- e. River Basin Area

#### 2.1 Hill to mountain Topographical zone

The area is located in Padang Ratu District with the average height of 1.600 meter above sea level.

#### 2.2 Rolling Hill Topographical Zone

The area is characterized by slight hills which are surrounded by narrow land, with slope between 8% - 15 % and the height of 300 – 500 meter above sea level. Estate

Plants found in the area are coffee, clove, pepper, and foodcrops like paddy, maize, nuts, and vegetables.

### 2.3 Alluvial Land

This extremely wide area covers Lampung Tengah to the near side of the East Coast. It is also a part of the downstream of big rivers like Way Seputih and Way Pengubuan. The height of this area is 25 – 75 meter above sea level with the slope between 0% - 3% .

### 2.4 Tidal Swamp Area

This area is located along the East Coast of Lampung Tengah Regency. Tidal determines stagnan water and the area has the height of 0,5 – 1 meter above sea level.

### 2.5 River Basin Area

Lampung Tengah has 2 out of 5 River Basin in the Lampung Province, which are :

- Way Seputih River Basin
- Way Sekampung River Basin

#### 1. Seputih River Basin

Width.....7550 Km<sup>2</sup>

Length of river.....965 Km

Number of River branch.....14

Density of Stream Pattern :  $\frac{965}{7.550} = 0,13$

Frequency of Stream Pattern:  $\frac{9}{7.550} = 0,0019$

#### 2. Way Sekampung River Basin

Width.....5675 Km<sup>2</sup>

Length of river.....623 Km

Number of River branch.....12

$$\text{Density of Stream Pattern} : \frac{623}{5.675} = 0,11$$

$$\text{Frequency of Stream Pattern} : = 0,0021$$

### **3. Geology**

*At this height there is acid lava flow consist of volcano rocks which is Lufta Lampung. It covers almost all the area of Lampung Tengah with latosol and pedsolik land.*

*At the height of 50 – 500 meter there is Lufta Lampung which is getting higher to the west. It consists of volcano deposit (plistosen). In the north part of the area there are Palembang “anggota bawah” formation and Palembang “anggota atas” formation.*

*In Kalirejo and BangunRejo District there are Tasbosan Rock, Kapen Granite, and Metamorf Sakis (Pratersier) rocks. This area possesses the source of Gamping Rocks.*

*From the information about mineral deposits in Lampung Tengah, the area actually has several mineral deposits, such as coal which deposited in the sedimen layer and old endosit formation which is in Oadang Ratu District.*

### **4. Climatology**

*Generally the climate of Lampung Tengah is equal to that of Lampung Province, which is :*

**a. Wind Current**

Lampung Tengah is located in 5° south latitude below the equator. It is a tropical area and humid with the sea wind blows from the Indian Ocean. The annual wind direction are :

- From November to March, the wind blows from the west and the north-west
- From July to August the wind blows from the East and the South-east with the average speed of 5,83Km/hour.

**b. Temperature**

On the land with the height of 30 – 60 meter, weather temperature is about 26°c – 28°c. The maximum temperature which rarely occurs is 33°c and the minimum one is 22°c.

**c. Humidity**

The average humidity is between 80% - 88% and obviously will increase on higher place.

**5. Government Administration**

Up to 2011, administratively Lampung Tengah is divided into 28 definitive district, and 307 villages.

**6. Population**

Population of Lampung Tengah Regency based on the Census of Population 1971, 1980, 1990, 2000 and 2010 respectively as many as 997.349 people, 1.690.947 people, 1.901.630 people, 1.059.795 people and 1.170.717 people. Population growth in the period 1971-1980 is approximately 5,97 percent per year fell to 1,18 percent per year in the 1980-1990 period. Population growth is decreased again in

the period 1990-2000 and 2000-2010 respectively about 0,85 percent per year and 1,05 percent per year.

## **7. Traditional Custom**

Generally, the community in Lampung Tengah is "Adat Pepadun" community, which is well known as "Abung Siwo Mego" and "Pubian Telu Suku". Even though there are several "Adat Peminggir" community, there are only several villages.

Traditional ceremonies are usually reflected in wedding ceremony, where it is performed based on both the traditional custom and the Islamic Law.

The wedding ceremony of Adat Pepadun is usually performed based on patrilineal line. It can be seen from *Jujur* and the money given by the groom to the bride and also *Sesan* or a complete household tools brought by the bride to enter her new stage of life. *Sesan* will be given to the groom on the wedding ceremony as the symbol of a formal hand-over (based on adat) of the bride to the groom's family. It is also the symbol of the bride's end relationship with her family (based on adat, not family ties).

Adat Pepadun ceremony can be done using *Ngibal Serbou*, *Bumbang Aji*, *Intar Wawai*, and also *Sebumbang*.

Daily Principles reflect a special original pattern in the relationship of Lampung Tengah community. The Principles are :

1. *Pill Pasengiri*
2. *Sakai Sambaian*
3. *Nemui Nyimah*
4. *Nangah Nyappur*
5. *Bejuluk Badek*
4. *Nangah Nyappur*
5. *Bejuluk Badek*



**(1). Pill Pasengiri**

*The meaning of Pill Pasengiri is everything related to pride and attitude which can be maintain both personal and group's good name and dignity. In certain ways, someone can risk everything (including his/her life) to keep Pill Pasengiri. In addition, with their Piil Pasengiri someone may or may not do something even tough he will lose their materials.*

**(2). Sakai Sambaian**

*Sakai Sambaian has a broad meaning including helping each other and giving someone who needs a help. The help itself is not always related to materials because it may be in the form of thoughts, advice, etc.*

**(3) . Nemui Nyimah**

*The meaning of Nemui Nyimah is generous and confident to all the people within the klan, outside the klan, and to anyone who comes into contact with them. Therefore, besides the generous by giving something to someone, the people of Lampung Tengah should also talk to their guests in a polite way.*

**(4). Nengah Nyappur**

*It's the way of how the people of Lampung Tengah open themselves in associating with other people. They use this to broaden their knowledge in order to participate in every good things which will bring a lot of improvement as well as to adjust themselves with the coming of new age.*

**(5). Bejuluk Beadek**

*The foundation of this principal is Titei Gematter which has been handed down for generations. The main point of the principal is that besides having his real name, he also given a kind of title. For both married men and women, the community will give Adek or Beadek which is usually given when the wedding ceremony take place.*

## 8. **Brief History of Lampung Tengah**

The brief history of Lampung Tengah in this part will cover a brief history of the regency's 24 districts or 3 extended region.

### **Dutch Colonial Period**

The present region of Lampung Tengah used to be *Onder Afdeling Sukadana* which was led by a Dutch Controleur with the little help of an Indonesian Demang. *Onder Afdeling Sukadana* was divided into three district which were:

- o Order District Sukadana
- o Order District Labuhan Maringgai
- o Order District Gunung Sugih

Each Order District was led by a Demang Assistant as the vice Demang to lead Pesirah.

Each Order District was divided into several Marga :

- 1) Order District Sukadana
  - Marga Sukadana                      -Marga Nuban
  - Marga Tiga                              -Marga Unyai Way Seputih
- 2) Order District Labuhan Maringgai
  - Marga Melinting                      - Marga Sekampung Udik
  - Marga Sekampung Ilir              - Marga Subing Labuhan
- 3) Order District Gunung Sugih
  - Marga Unyi                              - Marga Anak Tuha
  - Marga Subing                          - Marga Pubian

### **Japanese Colonial Period (1942-1945)**

In the period of Japanese Colonialism, the region of Lampung Tengah was *Bun Shu Metro* region. The region was divided into several *GunShu*, *Marga* and

*Kampung. BunShu was led by a Bun Shu Cho whereas Bun Shu was led by a Bun Shu Cho, Marga was led by Marga Cho and Kampung by Kepala Kampung.*

### **The Revolutionary Period**

*After the Indonesian Declaration of Independence and the PP Pasal 2 UU 45 was conducted, Bun Shu Metro was transformed into Lampung Tengah Regency which was led by a regent. The first Regent of Lampung Tengah was Burhanuddin (1945-1948) therefore, from the side of government organization development, the division of Lampung Tengah into several regencies took place in the Japanese Period.*

### **Important Occasions**

#### **8.4.1 Between 1946-1947**

*Between 1946-1947 there were two additional marga, which were Marg Terusan Unyai and Marga Selagai Lingga. The addition of these two marga happened because of the changing of regional boundaries as well as the movement and growth of population.*

#### **8.4.2 The Period of "Pemerintahan Negeri"**

*Pemerintahan Negeri was formed to replace Perintah Marga. This governmental system consists of one Head of Negeri and the Board of Negeri. The Head of Negeri was chosen by the Board of Negeri and the Heads of Kampung. At that time there were 9 Negeri :*

- 1. Negeri Trimurjo with its capital Pekalongan*
- 2. Negeri Metro with its capital Metro*
- 3. Negeri Pekalongan with its capital Pekalongan*
- 4. Negeri Tribawono with its capital Banar Joyo*
- 5. Negeri Sekampung with its capital Sumber Gede*
- 6. Negeri Sukadana with its capital Sukadana*

7. Negeri Labuhan Maringgai with its capital Labuhan Maringgai

8. Negeri Way Seputih with its capital Gunung Sugih

9. Negeri Seputih Barat with its capital Padang Ratu

In the practice, the Negeri Government did not quite match with the district government. Since it caused a lot of problems for the governments, starting from 1972 the governor of Lampung Tengah began to eliminate the Negeri Government by not appointing any Head of Negeri after they governmental period. Therefore, eventually all the rights and obligations of Negeri government were removed to the district government.

#### **8.4.3 The Period of ‘Pemerintah Negeri’**

In a line with Lampung province government wisdom to do the expansion of Regency as a continuation from :

- a. The decision of Governoor number G/340/B.I/HK/1993 an enguist August 6. 1993 about the formation of performance committee Regency planning at Lampung province.
- b. The decision regent Lampung Tengah Regency number 188.45 652 01 1993 on August 18, 1993 about arrangement strategic planning ang government expantion at Lampung Tengah regency
- c. The meeting result of performance committee for Regency planning at Lampung Province in Bandar Lampung on August 31, 1993
- d. The warrant of regent Lampung Tengah Regency number : B/Sprint-159/01/1994 on December 13, 1994 about performance team to preparation the Lampung Tengah Regency technical formation.

In a line with law book number 12, 1999 on April 20, 1999, Lampung Tengah Regency legitimate in expansion to be three Regency/city are Lampung Timur Regency, Metro City and Lampung Tengah Regency it self.

The result of district expdansion is the capital of Lampung Tengah Regency from Metro moved to Gunung Sugih.

*The wisdom background of district expansion are the wide of Lampung Tengah Regency, number of people and unflat people spread.*

*The destination of Lampung Tengah district expansion are :*

- 1. Ascend span of control the government realization to reach out the village administration*
- 2. Effective of dig on resource useful, and district potency for society welfare*
- 3. Ascend and flat development result to grow society participate and productivity to reach the welfare flat.*

<http://lampungtengahkab.bps.go.id>

# 1. KEADAAN GEOGRAFI DAN IKLIM

---

*Geographical and Climate Situation*



<http://lam.go.id> [www.hkab.bps.go.id](http://www.hkab.bps.go.id)



## 1.1. KEADAAN GEOGRAFI/GEOGRAPHY CONDITION

**Tabel 1.1.1 Luas Wilayah Menurut Kecamatan di Kabupaten Lampung Tengah, 2014**  
*Table The Total Area by Subdistrict in Lampung Tengah Regency, 2014*

Kecamatan Subdistrict	Luas Area (km <sup>2</sup> )	Persentase Percentage
(1)	(2)	(3)
1. Padang Ratu	204.44	4.27
2. Selagai Lingga	308.52	6.44
3. Pubian	173.88	3.63
4. Anak Tuha	161.64	3.37
5. Anak Ratu Aji	68.39	1.43
6. Kalirejo	101.31	2.12
7. Sendang Agung	108.89	2.27
8. Bangun Rejo	132.63	2.77
9. Gunung Sugih	130.12	2.72
10. Bekri	93.51	1.95
11. Bumi Ratu Nuban	65.14	1.36
12. Trimurjo	68.43	1.43
13. Punggur	118.45	2.47
14. Kota Gajah	68.05	1.42
15. Seputih Raman	146.65	3.06
16. Terbanggi Besar	208.65	4.36
17. Seputih Agung	122.27	2.55
18. Way Punggur	210.72	4.40
19. Terusan Nunyai	302.05	6.31
20. Seputih Mataram	120.01	2.51
21. Bandar Mataram	1 055.28	22.03
22. Seputih Banyak	145.92	3.05
23. Way Seputih	77.84	1.63
24. Rumbia	106.09	2.21
25. Bumi Nabung	108.94	2.27
26. Putra Rumbia	95.02	1.98
27. Seputih Surabaya	144.60	3.02
28. Bandar Surabaya	142.39	2.97
<b>Lampung Tengah</b>	<b>4 789.82</b>	<b>100.00</b>

**Sumber:** BAPPEDA Kabupaten Lampung Tengah

*Source:* Regional Planning Board Lampung Tengah Regency



## Tinggi Wilayah dari Permukaan Laut Menurut Kecamatan Di Kabupaten Lampung

Tabel : 1.1.2 Tengah, 2014

Table The Height from Above Sea Level by Subdistrict in Lampung Tengah Regency, 2014

Kecamatan Subdistrict	Tinggi Height (m)
(1)	(2)
1. Padang Ratu	+ 56
2. Selagai Lingga	+ 59
3. Pubian	+ 56
4. Anak Tuha	+ 54
5. Anak Ratu Aji	+ 56
6. Kalirejo	+ 55
7. Sendang Agung	+ 59
8. Bangun Rejo	+ 50
9. Gunung Sugih	+ 53
10. Bekri	+ 53
11. Bumi Ratu Nuban	+ 53
12. Trimurjo	+ 50
13. Punggur	+ 41
14. Kota Gajah	+ 39
15. Seputih Raman	+ 38
16. Terbanggi Besar	+ 54
17. Seputih Agung	+ 54
18. Way Pengubuan	+ 54
19. Terusan Nunyai	+ 53
20. Seputih Mataram	+ 37
21. Bandar Mataram	+ 38
22. Seputih Banyak	+ 37
23. Way Seputih	+ 31
24. Rumbia	+ 33
25. Bumi Nabung	+ 43
26. Putra Rumbia	+ 34
27. Seputih Surabaya	+ 32
28. Bandar Surabaya	+ 29

**Sumber:** BPS Kabupaten Lampung Tengah

Source: BPS - Statistics Lampung Tengah Regency

**Tabel 1.1.3** : Jarak dari Ibukota Kabupaten ke Ibukota Kecamatan di Kabupaten Lampung Tengah, 2014  
*Table 1.1.3 Distance from the Capital Regency to Capital Subdistrict in Lampung Tengah Regency, 2014*

Kecamatan Subdistrict	Ibukota Kecamatan Capital Subdistrict	Jarak Distance (km)
(1)	(2)	(3)
1. Padang Ratu	Haduyang Ratu	32
2. Selagai Lingga	Negri Katon	50
3. Pubian	Negri Kepayungan	41
4. Anak Tuha	Negara Aji Tua	14
5. Anak Ratu Aji	Gedung Sari	56
6. Kalirejo	Kalirejo	52
7. Sendang Agung	Sendang Agung	71
8. Bangun Rejo	Bangun Rejo	39
9. Gunung Sugih	Gunung Sugih	0
10. Bekri	Kusumadadi	24
11. Bumi Ratu Nuban	Bulusari	7
12. Trimurjo	Simbarwaringin	32
13. Punggur	Tanggul Angin	22
14. Kota Gajah	Kota Gajah	14
15. Seputih Raman	Rukti Harjo	22
16. Terbanggi Besar	Terbanggi Besar	10
17. Seputih Agung	Dono Arum	19
18. Way Pengubuan	Tanjung Ratu Ilir	23
19. Terusan Nunyai	Gunung Batin Ilir	28
20. Seputih Mataram	Kurnia Mataram	24
21. Bandar Mataram	Jati Datar	41
22. Seputih Banyak	Tanjung Harapan	36
23. Way Seputih	Suko Binangun	49
24. Rumbia	Reno Basuki	51
25. Bumi Nabung	Bumi Nabung Ilir	60
26. Putra Rumbia	Binakarya Utama	62
27. Seputih Surabaya	Gaya Baru Satu	69
28. Bandar Surabaya	Surabaya Ilir	84

**Sumber:** BAPPEDA Kabupaten Lampung Tengah

*Source:* Regional Planning Board Lampung Tengah Regency

---

**Nama Gunung dan Tingginya Menurut Kecamatan di Kabupaten Lampung**
**Tabel : 1.1.4 Tengah, 2014***Table The Name Mount and Height by Subdistrict in Lampung Tengah Regency, 2014*

<b>Gunung</b> <i>Mount</i>	<b>Tinggi</b> <i>Height (m)</i>	<b>Kecamatan</b> <i>Subdistrict</i>
(1)	(2)	(3)
1. Gunung Anak/ <i>Anak Mountain</i>	1 614	Selagai Lingga
2. Gunung Tangkitangan/ <i>Tangkitangan Mountain</i>	1 613	Pubian

**Sumber: BPS Kabupaten Lampung Tengah***Source: BPS - Statistics Lampung Tengah Regency*

**Tabel 1.1.5** Nama Beberapa Sungai dan Panjang Sungai Menurut Kecamatan di Kabupaten Lampung Tengah, 2014  
*The Name of Several a River and The Length of a River by Subdistrict in Lampung Tengah Regency, 2014*

Sungai <i>River</i>	Panjang <i>Height (km)</i>	Kecamatan <i>Subdistrict</i>
(1)	(2)	(3)
1. <b>Way Waya</b> <i>Waya River</i>	21	Bangun Rejo Kalirejo
2. <b>Way Ketaya</b> <i>Ketaya River</i>	15	Sendang Agung
3. <b>Kali Pasir</b> <i>Pasir River</i>	20	Kalirejo Bangun Rejo
4. <b>Way Besi</b> <i>Besi River</i>	7	Sendang Agung
5. <b>Kali Maeas</b> <i>Maeas River</i>	8	Bangun Rejo Kalirejo
6. <b>Way Tipo</b> <i>Tipo River</i>	19	Bangun Rejo Bekri
7. <b>Way Seputih</b> <i>Seputih River</i>	193	Padang Ratu Anak Tuha Gunung Sugih Bumi Ratu Nuban Seputih Raman Rumbia Bumi Nabung Seputih Banyak Way Seputih Seputih Mataram Bandar Mataram Seputih Surabaya
8. <b>Way Pengubuan</b> <i>Pengubuan River</i>	63	Padang Ratu Anak Tuha
9. <b>Way Tetayan</b> <i>Tetayan River</i>	36	Pubian
10. <b>Way Pubian</b> <i>Pubian River</i>	23	Pubian
11. <b>Kali Pasir</b> <i>Pasir River</i>	47	Anak Tuha

**Bersambung/ To Be Continued**

Lanjutan Tabel 1.1.5/Continued Table 1.1.5

<b>Sungai</b> <i>River</i>	<b>Panjang</b> <i>Height (km)</i>	<b>Kecamatan</b> <i>Subdistrict</i>
(1)	(2)	(3)
12. <b>Kali Punggur</b> <i>Punggur River</i>	29	Punggur Gunung Sugih Trimurjo
13. <b>Way Sekampung</b> <i>Sekampung River</i>	94	Trimurjo
14. <b>Way Raman</b> <i>Raman River</i>	32	Trimurjo Punggur Seputih Raman
15. <b>Way Bening</b> <i>Bening River</i>	30	Punggur
16. <b>Way Keliwang</b> <i>Keliwang River</i>	6	Punggur
17. <b>Way Buring</b> <i>Buring River</i>	23	Punggur Kota Gajah Seputih Raman
18. <b>Way Pengubuan</b> <i>Pengubuan River</i>	120	Way Pengubuan Seputih Banyak Seputih Mataram Bandar Mataram
19. <b>Way Pegadungan</b> <i>Pegadungan River</i>	27	Seputih Surabaya Bandar Surabaya

**Sumber:** BPS Kabupaten Lampung Tengah

*Source:* BPS - Statistics Lampung Tengah Regency

## 1.2. KEADAAN IKLIM/CLIMATIC CONDITIONS

**Tabel : 1.2.1 Rata-Rata Suhu Udara dan Kelembaban Relatif Setiap Bulan di Lampung Tengah, 2014**  
*Table : 1.2.1 Average Air Temperature and Relative Humidity of Every Month in Lampung Tengah, 2014*

Bulan Month	Rata-Rata Suhu Udara Average Temperature ( $^{\circ}$ C)		Rata-Rata Kelembaban Relatif Average Humidity Relative (%)
	Minimum Minimum	Maksimum Maximum	(4)
(1)	(2)	(3)	(4)
1. Januari/January	31.4	23.7	90.3
2. Februari/February	31.3	23.3	85.0
3. Maret/March	31.9	23.2	89.0
4. April/April	32.3	23.4	86.5
5. Mei/May	32.5	23.7	89.4
6. Juni/June	32.3	23.2	86.7
7. Juli/July	32.3	22.7	87.2
8. Agustus/August	32.8	22.4	86.2
9. September/September	34.3	22.8	80.0
10. Oktober/October	33.7	23.8	85.2
11. Nopember/November	32.5	24.0	87.8
12. Desember/December	31.0	23.6	92.0

**Sumber: BMKG Stasiun Klimatologi Masgar**

*Source: BMKG - Masgar Climatology Station*

## Rata-Rata Tekanan Udara dan Kecepatan Angin Setiap Bulan di Lampung Tengah,

Tabel : 1.2.2 2012-2013

Table : 1.2.2 Average Air Pressure and Wind Speed Every Month in Lampung Tengah, 2012-2013

Bulan Month	Rata-Rata Tekanan Udara Average Air Pressure (mb)		Rata-Rata Kecepatan Angin Average Wind Speed (Knot)	
	2011	2013	2011	2013
(1)	(2)	(3)	(4)	(5)
1. Januari/January	-	-	4.7	4.5
2. Februari/February	-	-	4.6	3.1
3. Maret/March	-	-	3.3	4.1
4. April/April	-	-	3.2	4.2
5. Mei/May	-	-	3.0	5.1
6. Juni/June	-	-	3.8	4.8
7. Juli/July	-	-	4.2	5.2
8. Agustus/August	-	-	5.9	6.4
9. September/September	-	-	6.9	7.1
10. Oktober/October	-	-	5.2	5.4
11. Nopember/November	-	-	3.7	3.9
12. Desember/December	-	-	-	3.5

Sumber: BMKG Stasiun Klimatologi Masgar

Source: BMKG - Masgar Climatology Station

**Jumlah Curah Hujan dan Hari Hujan Setiap Bulan di Lampung Tengah, 2012-**

**Tabel : 1.2.3 2013**

*Table Total Rainfalls and Numbers of Rainy Days in Lampung Tengah, 2012-2013*

Bulan Month	2011		2013	
	CH (mm)	HH	CH (mm)	HH
(1)	(4)	(5)	(6)	(7)
1. Januari/January	180.0	12	296.0	15
2. Februari/February	219.5	14	272.5	16
3. Maret/March	397.0	18	329.5	15
4. April/April	194.0	15	186.0	12
5. Mei/May	78.0	8	107.5	9
6. Juni/June	59.0	7	124.5	10
7. Juli/July	83.5	8	4.0	1
8. Agustus/August	-	-	15.0	3
9. September/Septeml	-	-	14.0	2
10. Oktober/October	91.5	11	39.0	8
11. Nopember/Nopem	167.5	10	121.0	11
12. Desember/Decemt	211.5	17	425.0	25

**Sumber: BMKG Stasiun Klimatologi Masgar**

*Source: BMKG - Masgar Climatology Station*





## 2. PEMERINTAHAN

---

*Government*





## 2. PEMERINTAHAN/ GOVERNMENT

**Tabel : 2.1 2014** Banyaknya Kampung/Kelurahan Menurut Kecamatan di Kabupaten Lampung Tengah,  
*Table Number of Rural Villages by Subdistrict in Lampung Tengah Regency, 2014*

Kecamatan Subdistrict	Kampung <sup>1)</sup> Villages	Kelurahan	Jumlah Total
(1)	(2)	(3)	(4)
1. Padang Ratu	15	-	15
2. Selagai Lingga	13	-	13
3. Pubian	20	-	20
4. Anak Tuha	12	-	12
5. Anak Ratu Aji	6	-	6
6. Kalirejo	16	-	16
7. Sendang Agung	9	-	9
8. Bangun Rejo	16	-	16
9. Gunung Sugih	11	4	15
10. Bekri	8	-	8
11. Bumi Ratu Nuban	10	-	10
12. Trimurjo	11	3	14
13. Punggur	9	-	9
14. Kota Gajah	7	-	7
15. Seputih Raman	14	-	14
16. Terbanggi Besar	7	3	10
17. Seputih Agung	9	-	9
18. Way Pengubuan	7	-	7
19. Terusan Nunyai	7	-	7
20. Seputih Mataram	12	-	12
21. Bandar Mataram	12	-	12
22. Seputih Banyak	13	-	13
23. Way Seputih	6	-	6
24. Rumbia	8	-	8
25. Bumi Nabung	6	-	6
26. Putra Rumbia	10	-	10
27. Seputih Surabaya	13	-	13
28. Bandar Surabaya	10	-	10
<b>Lampung Tengah</b>	<b>297</b>	<b>10</b>	<b>307</b>

**Sumber:** BPS Kabupaten Lampung Tengah

*Source:* BPS - Statistics of Lampung Tengah Regency

<sup>1)</sup> Termasuk 3 UPT di Kecamatan Bandar Mataram/ include 3 UPT in Bandar Mataram Subdistrict

**Tabel 2.2** Banyaknya Anggota DPRD Menurut Partai Politik dan Jenis Kelamin di Kabupaten Lampung Tengah, 2014  
*Number of Membership Regional Parliament by Political Party and Sex in Lampung Tengah Regency, 2014*

Partai Politik <i>Political Party</i>	Anggota/Membership			Persentase <i>Percentage</i>
	Laki-laki <i>Male</i>	Perempuan <i>Female</i>	Jumlah <i>Total</i>	
(1)	(2)	(3)	(4)	(5)
Partai Demokrat	5	-	5	10%
PDIP	9	-	9	18%
Partai Golkar	8	1	9	18%
PKS	5	1	6	12%
PKB	5	-	5	10%
Partai Gerindra	9	-	9	18%
Partai Hanura	1	-	1	2%
PAN	3	-	3	6%
PPP	1	-	1	2%
PKPI	2	-	2	4%
<b>Jumlah/Total</b>	<b>48</b>	<b>2</b>	<b>50</b>	<b>100%</b>

**Sumber:** DPRD Kabupaten Lampung Tengah

*Source: Regional Parliament of Lampung Tengah Regency*

**Tabel : 2.3 Banyaknya Keputusan DPRD Menurut Jenis Keputusan di Kabupaten Lampung Tengah, 2010-2014**  
*Table : 2.3 Number of Decision Regional Parliament by Type of Decision in Lampung Tengah Regency, 2010-2014*

<b>Jenis Keputusan</b> <i>Type of Decision</i>	2010	2011	2012	2013	2014
<i>(1)</i>	<i>(2)</i>	<i>(3)</i>	<i>(4)</i>	<i>(5)</i>	<i>(6)</i>
<b>Peraturan Daerah</b> <i>Regional Regulation</i>	17	11	16	9	7
<b>Keputusan DPRD/Decision of</b> <i>Regional Parliament</i>	14	27	16	10	40
<b>Keputusan Pimpinan DPRD</b> <i>Decision Leaders of Regional</i> <i>Parliament</i>	17	16	21	7	6
<b>Keputusan Daerah</b> <i>Regional Decisions</i>	-	-	-	-	-
<b>Rapat-Rapat</b> <i>Meetings</i>	-	-	-	14	5
<b>Lainnya/Others</b>	-	-	-	-	-
<b>Jumlah/Total</b>	<b>48</b>	<b>54</b>	<b>53</b>	<b>40</b>	<b>58</b>

**Sumber:** DPRD Kabupaten Lampung Tengah  
*Source: Regional Parliament of Lampung Tengah Regency*

**Tabel** : 2.4 **Komposisi Keanggotaan Komisi DPRD Kabupaten Lampung Tengah, 2014**  
*Table* Membership Composition of Regional Parliament Lampung Tengah Regency, 2014

<b>Uraian</b> <i>Description</i>	<b>Jumlah/Total</b> <b>(Orang/People)</b>	<b>Keterangan</b> <i>Notes</i>	
(1)	(2)	(3)	
<b>1. KOMISI</b>			
I	1. Koordinator 2. Ketua 3. Wakil Ketua 4. Sekretaris 5. Anggota	1 1 1 1 8	Koordinator Komisi I Ketua DPRD
II	1. Koordinator 2. Ketua 3. Wakil Ketua 4. Sekretaris 5. Anggota	1 1 1 1 9	Koordinator Komisi II Wakil Ketua DPRD
III	1. Koordinator 2. Ketua 3. Wakil Ketua 4. Sekretaris 5. Anggota	1 1 1 1 8	Koordinator Komisi III Wakil Ketua II DPRD
IV	1. Koordinator 2. Ketua 3. Wakil Ketua 4. Sekretaris 5. Anggota	1 1 1 1 9	Koordinator Komisi IV Wakil Ketua III DPRD
<b>2. FRAKSI-FRAKSI</b>			
A.	Fraksi Partai Golkar	13	
B.	Fraksi PDI Perjuangan	9	
c.	Fraksi Partai Gerindra	9	
D.	Fraksi PKS	6	
E.	Fraksi Partai Demokrat Amanat	8	
F.	Fraksi PKB	5	
<b>Jumlah/Total</b>		<b>50 orang</b>	

**Tabel : 2.5 Susunan Keanggotaan Komisi DPRD Kabupaten Lampung Tengah, 2014**  
*Table Membership List of Regional Parliament Lampung Tengah Regency, 2014*

<b>Komisi</b> <i>Commission</i>	<b>Nama-nama Anggota DPRD</b> <i>Name of Membership of Reg. Parliament</i>	<b>Keterangan</b> <i>Notes</i>
<i>(1)</i>	<i>(2)</i>	<i>(3)</i>
Ketua	Hi. Achmad Junaidi Sunardi, SH	Koordinator Komisi I
Wakil Ketua I	J. Natalis Sinaga, SE	Koordinator Komisi II
Wakil Ketua II	Riagus Ria, SE	Koordinator Komisi III
Wakil Ketua III	H. Joni Hardito, ST, MT	Koordinator Komisi IV
1. Komisi I	Misrol Hapi, SE	Ketua
	Muhammad Saleh Mukadam, SH	Wakil Ketua
	Muhammad Nasir, SE	Sekretaris
	Drs. I Nyoman Sukedana	Anggota
	Bunyana	Anggota
	Sumarsono	Anggota
	Wayan Suartame	Anggota
	Hi. Musa Ahmad, S. Sos	Anggota
	Purismo	Anggota
	Hi. Syamsir Firdaus, SE	Anggota
	Drs. Hi. Ali Imron	Anggota
2. Komisi II	Ikade Asian Nafiri	Ketua
	Syamsudin	Wakil Ketua
	Jahri Effendi	Sekretaris
	Ariswanto, SE	Anggota
	Made Arka Putra Wijaya	Anggota
	Pindo Sarwoko	Anggota
	Hi. Raden Zugiri, SH	Anggota
	Hi. Heri Sugiyanto, SH	Anggota
	Zainuddin, SE, MM	Anggota
	Gatot Sugiyanto, SE	Anggota
	Anang Hendra Setiawan, S.Pt, MM	Anggota
	Bonanza Kesuma, SH	Anggota

**Bersambung/ To Be Continued**



Lanjutan Tabel 2.6/Continued Table 2.6

Komisi Commission	Nama-nama Anggota DPRD Name of Membership of Reg. Parliament	Keterangan Notes
(1)	(2)	(3)
3. Komisi III	Agus Riyanto, SE	Ketua
	Muhammad Ghofur, S.Si	Wakil Ketua
	Firdaus Ali, S.Sos	Sekretaris
	I Wayan Subawa, SE	Anggota
	Muhlisin Ali	Anggota
	Wahyudi	Anggota
	H.M. Hakki	Anggota
	Slamet Widodo	Anggota
	Hi. Saifulloh Ali KM, SE	Anggota
4. Komisi IV	H. Mudasir, A.Md	Anggota
	H. Iskandar, SH	
	Hi. Singa Ersu Awangga	Ketua
	Hi. Rusliyanto, SE, MH	Wakil Ketua
	Sukarman, S.Si	Sekretaris
	Febriyantoni	Anggota
	Yulius Heri Susanto, SE	Anggota
	Hi. Roni Ahwandi	Anggota
	I Wayan Dama A. Md	Anggota
Ir. Latief	Anggota	
Saenul Abidin	Anggota	
dr. Evinitria	Anggota	
Dedi D. Saputra, ST	Anggota	
KH. Slamet S.Pd.I	Anggota	

**Sumber:** DPRD Kabupaten Lampung Tengah

Source: Regional Parliament of Lampung Tengah Regency

**Tabel 2.6** Banyaknya Pegawai Negeri Sipil Menurut Tingkat Pendidikan yang Ditamatkan dan Jenis Kelamin di Kabupaten Lampung Tengah, 2014  
*Table 2.6 Number of Civil Servants According by Educational Level and Sex in Lampung Tengah Regency, 2014*

Tingkat Pendidikan yang Ditamatkan/ <i>Educational Level Attained</i>	Jenis Kelamin/ <i>Sex</i>		Jumlah Total
	Laki-Laki/ <i>Male</i>	Perempuan/ <i>Female</i>	
(1)	(2)	(3)	(4)
SD	207	5	212
SLTP	232	18	250
SLTA	2 118	1 330	3 448
DI	46	138	184
DII	1 228	1 842	3 070
DIII	437	515	952
DIV	20	20	40
S1	2 630	2 484	5 114
S2	165	88	253
S3	2	-	2
<b>Jumlah/Total</b>	<b>7 085</b>	<b>6 440</b>	<b>13 525</b>

**Sumber:** Badan Kepegawaian Daerah Kabupaten Lampung Tengah

*Source: Local Civil Service Agency of Lampung Tengah Regency*

**Tabel 2.7** Banyaknya Pegawai Negeri Sipil Menurut Dinas/Instansi Pemerintah, Golongan dan Jenis Kelamin di Kabupaten Lampung Tengah, 2014  
*Number of Civil Servants by Civil/Government Service, Job Class and Sex in Lampung Tengah Regency, 2014*

Dinas/Instansi Pemerintah <i>Civil/Government Service</i>	Golongan/ <i>Job Class</i>								Jumlah <i>Total</i>	
	I		II		III		IV		L	P
	L	P	L	P	L	P	L	P		
(1)	(2)	(3)	(4)	(5)	(6)	(7)	(8)	(9)	(10)	(11)
I. Sekretariat Daerah	6	-	60	32	55	41	20	6	141	79
II. Sekretariat DPRD	4	-	31	16	9	13	3	2	47	31
III. Lembaga Teknis Daerah										
1. Inspektorat	-	-	9	4	24	17	9	1	42	22
2. Badan Perencanaan dan Pembangunan Daerah	1	-	9	7	15	18	5	2	30	27
3. Badan Kepeg. Daerah	-	-	11	4	17	16	6	-	34	20
4. Badan Pendidikan dan Pelatihan Daerah	-	-	4	3	18	4	5	2	27	9
5. Badan KB, Pemberdayaan Perempuan dan Perlindungan Anak	-	-	5	5	66	53	6	9	77	67
6. Badan Pemberdayaan Masyarakat dan Bina Pemerintahan Kampung dan Kelurahan	1	-	8	6	18	11	4	1	31	18
7. Badan Pengelolaan Keuangan dan Aset Daerah	1	-	12	9	20	22	2	2	35	33
8. Badan Lingkungan Hidup	1	-	2	1	16	7	6	1	25	9
9. Badan Ketahanan Pangan	-	-	1	3	13	6	1	3	15	12
10. Kantor Kesatuan Bangsa dan Politik	-	-	-	-	3	2	1	1	4	3

*Bersambung/ To Be Continued*

Lanjutan Tabel 2.7/Continued Table 2.7

Dinas/Instansi Pemerintah Civil/Government Service	Golongan/Job Class								Jumlah/Total	
	I		II		III		IV		L	P
	L	P	L	P	L	P	L	P		
(1)	(2)	(3)	(4)	(5)	(6)	(7)	(8)	(9)	(10)	(11)
11. RSUD Demang Sepulau Raya	3	-	19	2	13	12	4	2	39	16
12. Satuan Polisi Pamong Praja	4	-	87	8	15	3	3	-	109	11
13. Kantor Arsip dan Perpustakaan	-	-	4	6	5	5	-	1	9	12
14. Badan Penanaman Modal dan Pelaya- nan Perijinan Ter-	-	-	12	-	18	5	2	2	32	7
15. Badan Penang- gulangan Bencana Daerah	1	-	11	1	12	2	4	-	28	3
16. Badan Pelaksana Penyuluhan Per- antian, Perikanan dan Kehutanan	-	-	8	5	104	18	27	6	139	29
IV. Dinas-Dinas										
1. Dinas Pendidikan	15	3	208	28	187	119	199	53	609	203
2. Dinas Kesehatan	3	-	20	19	76	53	4	3	103	75
3. Dinas Pertanian Tanaman Pangan	1	-	10	4	45	13	4	1	60	18
4. Dinas Peternakan dan Perikanan	-	-	22	4	28	19	16	4	66	27
5. Dinas Kehutanan dan Perkebunan	1	1	10	7	56	17	5	1	72	26
6. Dinas Koperasi dan UKM	-	-	4	6	20	7	9	-	33	13
7. Dinas Sosial Tenaga	1	-	2	4	16	10	5	2	24	16
8. Dinas Perhubung- an, Komunikasi dan Informatika	3	-	24	3	26	6	3	2	56	11
9. Dinas Pendapatan Daerah	-	-	8	11	28	10	2	-	38	21
10. Dinas Kependudu- kan dan Catatan Sipil	1	-	9	1	14	16	4	2	28	19

Bersambung/To Be Continued

Lanjutan Tabel 2.7/Continued Table 2.7

Dinas/Instansi Pemerintah <i>Civil/Government Service</i>	Golongan/ <i>Job Class</i>								Jumlah/ <i>Total</i>	
	I		II		III		IV		L	P
	L	P	L	P	L	P	L	P	L	P
(1)	(2)	(3)	(4)	(5)	(6)	(7)	(8)	(9)	(10)	(11)
11. Dinas Pemuda, Olahraga, Kebudayaan dan Pariwisata	-	-	5	5	19	15	4	1	28	21
12. Dinas Perindustrian dan Perdagangan	-	-	8	4	17	10	7	1	32	15
13. Dinas Pasar	9	2	27	7	25	8	7	1	68	18
14. Dinas Bina Marga	1	-	43	12	27	14	5	-	76	26
15. Dinas Cipta Karya dan Tata Ruang	13	1	68	22	70	23	18	-	169	46
16. Dinas Pengairan	39	-	153	15	53	13	5	-	250	28
17. Dinas Pertambangan dan Energi	1	-	4	5	14	5	4	-	23	10
V. Sekretariat Lembaga Lain										
1. Sekretariat KORPRI	-	-	1	-	2	3	1	-	4	3
2. Sekretariat KPU	-	-	1	1	3	3	1	-	5	4
VI. Kecamatan	13	-	254	26	279	83	38	3	584	112
VII. Kelurahan	-	-	11	3	39	22	-	-	50	25
VIII. Fungsional Medis	-	-	79	281	224	403	5	10	308	694
IX. Fungsional Pendidik	-	-	260	543	953	1 447	2 332	2 617	3 545	4 607
<b>Jumlah/Total</b>	<b>76</b>	<b>3</b>	<b>914</b>	<b>924</b>	<b>1 725</b>	<b>2 049</b>	<b>2 427</b>	<b>2 633</b>	<b>5 142</b>	<b>5 609</b>

**Sumber:** Badan Kepegawaian Daerah Kabupaten Lampung Tengah

Source: Local Civil Service Agency of Lampung Tengah Regency

**Tabel 2.8** **Banyaknya Surat Nikah yang Dikeluarkan Menurut Kecamatan di Kabupaten Lampung Tengah, 2010-2014**  
*The Number of Marriage Licenses Issued by Subdistrict in Lampung Tengah Regency, 2010-2014*

Kecamatan Subdistrict	2010	2011	2012	2013	2014
(1)	(2)	(3)	(4)	(5)	(6)
1. Padang Ratu	821	863	824	723	619
2. Selagai Lingga	378	322	367	321	333
3. Pubian	487	531	477	479	403
4. Anak Tuha	445	472	446	463	350
5. Anak Ratu Aji	-	-	-	-	-
6. Kalirejo	790	828	742	660	650
7. Sendang Agung	485	449	437	383	371
8. Bangun Rejo	734	724	640	580	577
9. Gunung Sugih	725	837	700	660	605
10. Bekri	337	305	282	274	301
11. Bumi Ratu Nuban	339	313	337	276	301
12. Trimurjo	662	530	515	469	447
13. Punggur	351	372	305	343	298
14. Kota Gajah	350	345	386	300	265
15. Seputih Raman	441	370	378	335	309
16. Terbanggi Besar	1 042	1 005	1 019	1 004	1 007
17. Seputih Agung	537	460	507	466	452
18. Way Pengubuan	337	376	394	352	336
19. Terusan Nunyai	750	757	703	497	557
20. Seputih Mataram	468	470	393	420	348
21. Bandar Mataram	697	723	701	627	585
22. Seputih Banyak	560	609	543	483	466
23. Way Seputih	-	-	-	-	-
24. Rumbia	630	549	495	511	439
25. Bumi Nabung	438	411	369	359	367
26. Putra Rumbia	-	-	-	-	-
27. Seputih Surabaya	550	570	507	487	488
28. Bandar Surabaya	395	416	416	420	383
<b>Lampung Tengah</b>	<b>13 749</b>	<b>13 607</b>	<b>12 883</b>	<b>11 892</b>	<b>11 257</b>

**Sumber:** Kantor Kementerian Agama Lampung Tengah

*Source:* The Ministry of Religion Lampung Tengah Regency

**Banyaknya Nikah, Talak, Cerai dan Ijin Poligami Menurut Kecamatan di Kabupaten  
Lampung Tengah, 2014**

**Tabel** : 2.9  
*Table* : 2.9 *Number of Marriage, Divorce and Poligamy by Subdistrict in Lampung Tengah Regency, 2014*

<b>Kecamatan</b> <i>Subdistrict</i>	<b>Pengesahan Nikah</b> <i>Marriage</i>	<b>Cerai Talak</b> <i>Divorce</i>	<b>Cerai Gugat</b> <i>Divorce</i>	<b>Ijin Poligami</b> <i>Poligamy</i>
(1)	(2)	(3)	(4)	(5)
1. Padang Ratu	1	14	18	-
2. Selagai Lingga	3	2	3	-
3. Pubian	2	6	21	-
4. Anak Tuha	2	5	8	-
5. Anak Ratu Aji	-	1	4	-
6. Kalirejo	-	12	24	-
7. Sendang Agung	-	17	31	-
8. Bangun Rejo	-	17	18	-
9. Gunung Sugih	7	18	25	-
10. Bekri	1	6	8	-
11. Bumi Ratu Nuban	-	5	15	-
12. Trimurjo	1	20	33	-
13. Punggur	-	20	29	-
14. Kota Gajah	1	13	39	-
15. Seputih Raman	1	8	26	-
16. Terbanggi Besar	3	39	81	-
17. Seputih Agung	1	14	29	-
18. Way Pengubuan	1	17	17	-
19. Terusan Nunyai	-	18	19	-
20. Seputih Mataram	-	9	17	-
21. Bandar Mataram	1	13	38	-
22. Seputih Banyak	1	10	25	-
23. Way Seputih	-	-	4	-
24. Rumbia	-	6	21	-
25. Bumi Nabung	1	3	7	-
26. Putra Rumbia	-	6	16	-
27. Seputih Surabaya	-	2	10	-
28. Bandar Surabaya	-	3	12	-
<b>Lampung Tengah</b>	<b>27</b>	<b>304</b>	<b>598</b>	<b>-</b>

**Sumber:** Pengadilan Agama Lampung Tengah

*Source:* Religious Court Office Lampung Tengah

**Tabel : 2.10 Banyaknya Nikah, Talak, Cerai dan Ijin Poligami per Bulan di Kabupaten Lampung Tengah, 2014**  
**Table : 2.10 Number of Marriage, Divorce and Poligami per Month in Lampung Tengah Regency, 2014**

Bulan <i>Month</i>	Pengesahan Nikah <i>Marriage</i>	Cerai Talak <i>Divorce</i>	Cerai Gugat <i>Divorce</i>	Ijin Poligami <i>Poligamy</i>
(1)	(2)	(3)	(4)	(5)
Januari/ <i>January</i>	2	31	39	-
Februari/ <i>February</i>	1	19	32	-
Maret/ <i>March</i>	-	30	44	-
April/ <i>April</i>	2	26	56	-
Mei/ <i>May</i>	4	28	41	-
Juni/ <i>June</i>	3	23	33	-
Juli/ <i>July</i>	3	26	61	-
Agustus/ <i>August</i>	-	12	28	-
September/ <i>September</i>	4	36	93	-
Oktober/ <i>October</i>	2	27	58	-
Nopember/ <i>November</i>	4	26	63	-
Desember/ <i>December</i>	2	24	55	-
<b>Jumlah/Total</b>	<b>27</b>	<b>308</b>	<b>603</b>	<b>-</b>

**Sumber: Pengadilan Agama Lampung Tengah**

*Source: Religious Court Office Lampung Tengah*



**Tabel 2.11** Target dan Realisasi Kegiatan Bidang Pertanahan Menurut Nama Proyek di Kabupaten Lampung Tengah, 2012  
*Table Target and Realization of Activity on Land by List of Project in Lampung Tengah Regency, 2012*

Nama Proyek <i>List of Project</i>	Target	Realisasi
	<i>Target</i> (Sertifikat/Certificates)	<i>Realization</i> (Sertifikat/Certificates)
(1)	(2)	(3)
1. Penataan pertanahan (PRONA)	5 000	5 000
2. PRONA Swadaya	-	-
3. P4T	250	250
4. Ajudikasi Swadaya	-	-
5. PMK	-	-
6. Sertifikat Tanah Wakaf	6	6
7. Tanah Transmigrasi	8 765	8 765
<b>Jumlah/ Total</b>	<b>14 021</b>	<b>14 021</b>

**Sumber:** Badan Pertanahan Nasional Kabupaten Lampung Tengah

*Source: National Land Board Lampung Tengah Regency*

**Tabel : 2.12** **Rekapitulasi Kegiatan Proses Permohonan Fatwa Tanah dan Sertifikat pada Kantor Badan Pertanahan per Bulan di Kabupaten Lampung Tengah, 2012**  
*Table Recapitulation of Land Religious Advice Requesting Process and Certificates per Month in the National Land Board of Lampung Tengah Regency, 2012*

Bulan Month	Pengurusan Hak-hak Tanah/Land Right Arrangement			
	Diterima/Accepted (Bendel)	Luas/Area (m <sup>2</sup> )	Diteruskan (Bendel)	Luas/Area (m <sup>2</sup> )
(1)	(2)	(3)	(4)	(5)
Januari/January	58	206 366	58	206 366
Februari/February	59	225 119	59	225 119
Maret/March	88	674 924	88	674 924
April/April	71	278 267	71	278 267
Mei/May	29	141 341	29	141 341
Juni/June	165	587 195	165	587 195
Juli/July	22	295 063	22	295 063
Agustus/August	32	103 461	32	103 461
September/September	5	6 082	5	6 082
Oktober/October	47	462 284	47	462 284
Nopember/November	26	112 263	26	112 263
Desember/December	39	155 962	39	155 962
<b>Jumlah/Total</b>	<b>641</b>	<b>3 248 327</b>	<b>641</b>	<b>3 248 327</b>

**Sumber:** Badan Pertanahan Nasional Kabupaten Lampung Tengah

*Source: National Land Board Lampung Tengah Regency*

**Tabel 2.13** Banyaknya Sertifikat Tanah yang Dikeluarkan Menurut Jenis Hak Atas Tanah di Kabupaten Lampung Tengah, 2012  
*Table 2.13* Number of Land Certificates Issued by Type of Land Right in Lampung Tengah Regency, 2012

Bulan Month	Jenis Sertifikat/Type of Certificate			
	Hak Milik Proprietary	Hak Guna Bangunan Right to Build	Hak Guna Usaha Right to Cultivate	Hak Pakai Right of Use
(1)	(2)	(3)	(4)	(5)
Januari/January	315	-	-	-
Februari/February	310	-	-	-
Maret/March	375	-	-	-
April/April	302	-	-	-
Mei/May	311	-	-	-
Juni/June	385	-	-	-
Juli/July	396	-	-	-
Agustus/August	429	-	-	-
September/September	414	-	-	-
Oktober/October	406	-	-	-
Nopember/November	8 765	-	-	-
Desember/December	510	-	-	-
<b>Jumlah/Total</b>	<b>12 918</b>	-	-	-

**Sumber:** Badan Pertanahan Nasional Kabupaten Lampung Tengah

*Source:* National Land Board Lampung Tengah Regency

**Tabel : 2.14 Jumlah Pelaku Kejahatan di Kabupaten Lampung Tengah yang Tertangkap oleh Polres Lampung Tengah, 2010-2014**  
*Table Number of Criminals in Lampung Tengah Regency Arrested by District Level Police of Lampung Tengah, 2010-2014*

<b>Uraian/Description</b>	2010	2011	2012	2013	2014
(1)	(3)	(4)	(5)	(6)	(6)
<b>I. Pekerjaan Pelaku Kejahatan</b>	<b>246</b>	<b>357</b>	<b>680</b>	<b>427</b>	<b>272</b>
<i>Criminals By</i>					
1. <b>Residivis/Residivist</b>	-	-	9	-	-
2. Tuna Karya	110	55	33	35	50
3. Buruh/Pegawai	27	171	286	176	105
4. <b>Pelajar/Mahasiswa/Student</b>	2	9	36	52	39
5. <b>Lain-lain/Others</b>	107	122	316	164	78
<b>II. Menurut Pendidikan</b>	<b>246</b>	<b>357</b>	<b>680</b>	*	*
<i>By Education</i>					
1. SD ke bawah	129	186	276	*	*
2. Sekolah Lanjutan	116	156	397	*	*
3. Perguruan Tinggi	1	15	7	*	*
<b>III. Menurut Tempat Kejadian</b>	<b>246</b>	<b>357</b>	<b>680</b>	*	*
<i>By Crime Comes</i>					
1. <b>Penduduk Setempat/Local</b>	222	287	657	*	*
2. <b>Pendatang/Visitor</b>	24	70	23	*	*
<b>IV. Menurut Kelompok Umur</b>	<b>246</b>	<b>357</b>	<b>680</b>	*	*
<i>By Age</i>					
1. 9 - 14 tahun	-	-	67	*	*
2. 15 - 20 tahun	17	75	73	*	*
3. Diatas 20 tahun	229	282	540	*	*
<b>V. Menurut Jenis Kelamin</b>	<b>246</b>	<b>357</b>	<b>680</b>	*	*
<i>By Sex</i>					
1. Laki-laki/Male	239	345	667	*	<b>305</b>
2. Perempuan/Female	7	12	13	*	<b>8</b>
<b>VI. Menurut Kebangsaan</b>	<b>246</b>	<b>357</b>	<b>680</b>	*	*
<i>By Nasionalist</i>					
1. WNI/Indonesian Citizen	246	357	680	*	<b>313</b>
2. WNA/Foreign Citizen	-	-	-	-	-

**Sumber:** Kepolisian Resort Lampung Tengah

*Source:* District Level Police of Lampung Tengah

**Tabel 2.15** Banyaknya Kasus Kejahatan Umum Menurut Jenis di Wilayah Kepolisian Resort Lampung Tengah, 2014  
*Table 2.15 Number of Crime, Reported and Solved by District Level Police of Lampung Tengah, 2014*

Jenis Kejahatan/Type of Crime	Jenis Tindak Pidana/Type of Crime	Penyelesaian Tindak Pidana/Settlement of Crime
(1)	(2)	(3)
1. Pembunuhan/Murder	7	6
2. Aniaya Berat/Heavy Torture	40	39
3. Penculikan/Kidnap	1	1
4. Pencurian dan kekerasan/Theft and Violence	68	49
5. Pencurian dan pemberatan	105	81
6. Curanmor/Motor Vehicle Theft	277	166
7. Perkosaan/Rape	7	8
8. Pemerasan/Extortion	10	9
9. Perjudian/Gambling	62	62
10. Penipuan/Fraud	67	61
11. Penggelapan/Embezzlement	25	24
12. Pembakaran/Burning	-	-
13. Pengerusakan/Disfigurement	7	6
14. Senjata Tajam/Sharp Weapon	24	24
15. Senjata Api/Firearm /Bahan Peledak/Explosive Material	10	11
16. Teror Bom/Terror Bombing	-	-
17. Uang Palsu/Counterfeit Money	-	-
18. Korupsi/Corruption	-	-
19. Ilegal Logging	-	-
20. Perdagangan Orang/Human Trafficking	-	-
21. Pertanahan/Land Issues	16	16
22. Lain-Lain Kejahatan/Pelanggaran/Other Crime/Violation	67	65

**Sumber:** Kepolisian Resort Lampung Tengah

*Source:* District Level Police of Lampung Tengah

**Tabel : 2.16** Banyaknya Surat Ijin Mengemudi (SIM) yang Dikeluarkan Menurut Jenis di  
 Kepolisian Resort Lampung Tengah, 2010-2014  
 Table : 2.16 Number of Driving Licence Issued by District Level Police of Lampung Tengah, 2010-2014

Jenis Surat Ijin Mengemudi Type of Driving Licence	2010	2011	2012	2013	2014
(1)	(3)	(4)	(5)	(6)	(6)
A	3 142	4 251	4 553	7 528	8 191
A Umum	2	6	4	5	6
B1	16	25	40	25	25
B1 Umum	181	230	265	188	398
B2	-	4	3	1	1
B2 Umum	32	50	46	44	90
C	20 442	25 465	30 521	39 646	40 615
<b>Jumlah/Total</b>	<b>23 815</b>	<b>30 031</b>	<b>35 432</b>	<b>47 437</b>	<b>49 326</b>

**Sumber:** Kepolisian Resort Lampung Tengah

Source: District Level Police of Lampung Tengah

**Banyaknya Tahanan Menurut Jenis Tindak Pidana dan Penyelesaiannya di Kejaksaan****Tabel : 2.17 Negeri Gunung Sugih, 2014***Table Number of Prisoner and Solution in Gunung Sugih State Court, 2014*

Uraian <i>Description</i>	Banyaknya Perkara <i>Number of Cases</i>
(1)	(2)
A. Banyaknya Tahanan	
Menurut Jenis Tindak Pidana	
1. Umum	444
2. Ekonomi	-
3. Subversi	-
4. Korupsi	4
5. Narkotika	88
6. Imigrasi	-
7. Senjata Api	10
8. Lain-lain	66
B. Penyelesaian Tahanan	
1. Dilimpahkan ke Pengadilan	
- Dengan acara pemeriksaan biasa	608
- Dengan acara singkat yang perkaranya tidak dikembalikan	-
2. Dikeluarkan dari tahanan	-
3. Dilimpahkan ke Kejaksaan/Instansi Lain	-

**Sumber : Kejaksaan Negeri Gunung Sugih***Source : District Attorney of Gunung Sugih*

**Tabel : 2.18 Banyaknya Perkara dan Penyelesaiannya di Kejaksaan Negeri Gunung Sugih, 2014**  
*Table : 2.18 Number of Cases and Solution in District Attorney of Gunung Sugih, 2014*

Uraian <i>Description</i>	Banyaknya Perkara <i>Number of Cases</i>
(1)	(2)
A. Jenis Perkara	
1. Pidana Umum	480
2. Pidana Khusus	4
3. Tindak Pidana Ringan	-
4. Pelanggaran Lalu Lintas	4 470
B. Penyelesaian Perkara	
1. Dikirim ke Instansi Lain	-
2. Dihentikan Penuntutan	-
3. Dikesampingkan demi Kepentingan Umum	-
4. Dilimpahkan ke Pengadilan Negeri	480

**Sumber : Kejaksaan Negeri Gunung Sugih**

*Source : District Attorney of Gunung Sugih*



**Banyaknya Perkara yang Diterima dan Diselesaikan Menurut Bulan di Kabupaten Lampung Tengah, 2014**

**Tabel 2.19** *Number of Cases Received and Completed by Month in Lampung Tengah Regency, 2014*

Bulan Month	Perkara Pidana <i>Criminal Case</i>		Perkara Perdata <i>Civil Case</i>		Jumlah <i>Total</i>	
	Diterima <i>Received</i>	Diselesaikan <i>Completed</i>	Diterima <i>Received</i>	Diselesaikan <i>Completed</i>	Diterima <i>Received</i>	Diselesaikan <i>Completed</i>
(1)	(2)	(3)	(4)	(5)	(6)	(7)
Januari/ <i>January</i>	57	35	1	1	58	36
Februari/ <i>February</i>	42	65	-	2	42	67
Maret/ <i>March</i>	28	68	2	2	30	70
April/ <i>April</i>	49	34	2	1	51	35
Mei/ <i>May</i>	47	42	-	-	47	42
Juni/ <i>June</i>	43	47	1	-	44	47
Juli/ <i>July</i>	45	53	3	1	48	54
Agustus/ <i>August</i>	15	30	4	-	19	30
September <i>September</i>	42	45	1	2	43	47
Oktober <i>October</i>	37	31	2	1	39	32
Nopember <i>November</i>	52	28	2	4	54	32
Desember <i>December</i>	53	65	9	1	62	66
<b>Jumlah/<i>Total</i></b>	<b>383</b>	<b>375</b>	<b>24</b>	<b>10</b>	<b>407</b>	<b>385</b>

**Sumber:** Pengadilan Negeri Kabupaten Lampung Tengah

*Source : District Court of Lampung Tengah Regency*

**Banyaknya Narapidana Menurut Bulan dan Jenis Kelamin di Kabupaten Lampung Tengah, 2014**

**Tabel : 2.20**  
*Table : Number of Inmates by Month and Sex in Lampung Tengah Regency, 2014*

<b>Bulan</b> <i>Month</i>	<b>Laki-Laki</b> <i>Male</i>	<b>Perempuan</b> <i>Female</i>	<b>Jumlah</b> <i>Total</i>
(1)	(2)	(3)	(4)
<b>Januari/January</b>	56	1	57
<b>Februari/February</b>	42	-	42
<b>Maret/March</b>	26	2	28
<b>April/April</b>	46	3	49
<b>Mei/May</b>	46	1	47
<b>Juni/June</b>	42	1	43
<b>Juli/July</b>	45	-	45
<b>Agustus/August</b>	15	-	15
<b>September/September</b>	39	3	42
<b>Oktober/October</b>	37	-	37
<b>Nopember/November</b>	51	1	52
<b>Desember/December</b>	52	1	53
<b>Jumlah/Total</b>	<b>497</b>	<b>13</b>	<b>510</b>

**Sumber: Pengadilan Negeri Kabupaten Lampung Tengah**

*Source : District Court of Lampung Tengah Regency*



### 3. PENDUDUK DAN ANGKATAN KERJA

---

#### *Population and Employment*





## 3.1. PENDUDUK/POPULATION

## Luas Wilayah, Jumlah Penduduk dan Kepadatan Penduduk Menurut Kecamatan di

**Tabel** : 3.1.1 **Kabupaten Lampung Tengah, 2014**

*Table* : 3.1.1 *The Total Area, Population and Population Density by Subdistrict in Lampung Tengah Regency, 2014*

Kecamatan Subdistrict	Luas Wilayah Total Area		Penduduk Population		Kepadatan Penduduk per km <sup>2</sup> Population Density per sq.km
	Km <sup>2</sup>	%	Jumlah	%	
(1)	(2)	(3)	(4)	(5)	(6)
1. Padang Ratu	204.44	4.27	48 939	3.99	239
2. Selagai Lingga	308.52	6.44	32 728	2.67	106
3. Pubian	173.88	3.63	41 710	3.40	240
4. Anak Tuha	161.64	3.37	36 913	3.01	228
5. Anak Ratu Aji	68.39	1.43	15 847	1.29	232
6. Kalirejo	101.31	2.12	65 732	5.36	649
7. Sendang Agung	108.89	2.27	37 172	3.03	341
8. Bangun Rejo	132.63	2.77	56 771	4.63	428
9. Gunung Sugih	130.12	2.72	65 829	5.36	506
10. Bekri	93.51	1.95	26 365	2.15	282
11. Bumi Ratu Nuban	65.14	1.36	30 247	2.46	464
12. Trimurjo	68.43	1.43	50 698	4.13	741
13. Punggur	118.45	2.47	38 045	3.10	321
14. Kota Gajah	68.05	1.42	33 051	2.69	486
15. Seputih Raman	146.65	3.06	47 901	3.90	327
16. Terbanggi Besar	208.65	4.36	115 473	9.41	553
17. Seputih Agung	122.27	2.55	48 619	3.96	398
18. Way Pengubuan	210.72	4.40	40 868	3.33	194
19. Terusan Nunyai	302.05	6.31	44 484	3.62	147
20. Seputih Mataram	120.01	2.51	47 370	3.86	395
21. Bandar Mataram	1 055.28	22.03	75 982	6.19	72
22. Seputih Banyak	145.92	3.05	44 029	3.59	302
23. Way Seputih	77.84	1.63	17 935	1.46	230
24. Rumbia	106.09	2.21	35 026	2.85	330
25. Bumi Nabung	108.94	2.27	31 739	2.59	291
26. Putra Rumbia	95.02	1.98	17 981	1.47	189
27. Seputih Surabaya	144.60	3.02	46 041	3.75	318
28. Bandar Surabaya	142.39	2.97	33 690	2.75	237
<b>Lampung Tengah</b>	<b>4 789.82</b>	<b>100.00</b>	<b>1 227 185</b>	<b>100.00</b>	<b>256</b>

**Sumber:** BPS Kabupaten Lampung Tengah

*Source:* BPS - Statistics of Lampung Tengah Regency

**Jumlah Penduduk dan Laju Pertumbuhan Penduduk Menurut Kecamatan di Kabupaten Lampung Tengah, 2000-2014**  
**Tabel : 3.1.2** *Population and Population Growth Rate by Subdistrict in Lampung Tengah Regency, 2000-2014*

Kecamatan Subdistrict	Penduduk Population			Laju Pertumbuhan Penduduk Population Growth Rate (%)	
	2000	2010	2014	2000-2010	2000-2012
(1)	(2)	(3)	(4)	(5)	(6)
1. Padang Ratu	44 654	47 457	48 939	0.63	0.63
2. Selagai Lingga	28 321	31 253	32 728	1.04	1.04
3. Pubian	38 276	40 514	41 710	0.58	0.58
4. Anak Tuha	32 145	35 427	36 913	1.02	0.99
5. Anak Ratu Aji	14 468	15 416	15 847	0.66	0.62
6. Kalirejo	56 996	63 011	65 732	1.06	1.02
7. Sendang Agung	33 782	36 112	37 172	0.69	0.66
8. Bangun Rejo	52 384	55 390	56 771	0.57	0.54
9. Gunung Sugih	54 447	62 261	65 829	1.44	1.40
10. Bekri	22 509	25 161	26 365	1.18	1.14
11. Bumi Ratu Nuban	24 750	28 520	30 247	1.52	1.48
12. Trimurjo	45 184	48 979	50 698	0.84	0.81
13. Punggur	31 658	36 045	38 045	1.39	1.35
14. Kota Gajah	28 720	31 702	33 051	1.04	1.00
15. Seputih Raman	41 636	45 948	47 901	1.04	1.00
16. Terbanggi Besar	91 218	107 798	115 473	1.82	1.77
17. Seputih Agung	40 523	46 085	48 619	1.37	1.33
18. Way Pengubuan	29 021	37 015	40 868	2.75	2.70
19. Terusan Nunyai	40 700	44 467	44 484	0.93	0.90
20. Seputih Mataram	42 266	45 778	47 370	0.83	0.80
21. Bandar Mataram	68 597	72 427	75 982	0.56	0.52
22. Seputih Banyak	36 814	41 771	44 029	1.35	1.31
23. Way Seputih	14 755	16 937	17 935	1.48	1.44
24. Rumbia	30 478	33 607	35 026	1.03	0.99
25. Bumi Nabung	28 817	30 825	31 739	0.70	0.67
26. Putra Rumbia	15 787	17 298	17 981	0.96	0.92
27. Seputih Surabaya	40 791	44 404	46 041	0.89	0.85
28. Bandar Surabaya	30 098	32 570	33 690	0.82	0.79
<b>Lampung Tengah</b>	<b>1 059 795</b>	<b>1 174 178</b>	<b>1 227 185</b>	<b>1.08</b>	<b>1.05</b>

**Sumber:** BPS Kabupaten Lampung Tengah

Source: BPS - Statistics of Lampung Tengah Regency

**Jumlah Penduduk Menurut Kecamatan dan Jenis Kelamin di Kabupaten Lampung****Tabel : 3.1.3 Tengah, 2014***Table Population by Subdistricts and Sex in Lampung Tengah Regency, 2014*

Kecamatan Subdistrict	Jumlah Penduduk/Population			Sex Ratio (%)
	Laki-Laki Male	Perempuan Female	Jumlah Total	
(1)	(2)	(3)	(4)	(5)
1. Padang Ratu	25 020	23 919	48 939	104.60
2. Selagai Lingga	16 852	15 876	32 728	106.15
3. Pubian	21 300	20 410	41 710	104.36
4. Anak Tuha	18 748	18 165	36 913	103.21
5. Anak Ratu Aji	8 130	7 717	15 847	105.35
6. Kalirejo	33 592	32 140	65 732	104.52
7. Sendang Agung	19 089	18 083	37 172	105.56
8. Bangun Rejo	28 840	27 931	56 771	103.25
9. Gunung Sugih	33 402	32 427	65 829	103.01
10. Bekri	13 339	13 026	26 365	102.40
11. Bumi Ratu Nuban	15 481	14 766	30 247	104.84
12. Trimurjo	25 827	24 871	50 698	103.84
13. Punggur	19 376	18 669	38 045	103.79
14. Kota Gajah	16 728	16 323	33 051	102.48
15. Seputih Raman	24 099	23 802	47 901	101.25
16. Terbanggi Besar	58 009	57 464	115 473	100.95
17. Seputih Agung	24 627	23 992	48 619	102.65
18. Way Pengubuan	20 596	20 272	40 868	101.60
19. Terusan Nunyai	22 620	21 864	44 484	103.46
20. Seputih Mataram	24 097	23 273	47 370	103.54
21. Bandar Mataram	39 708	36 274	75 982	109.47
22. Seputih Banyak	22 304	21 725	44 029	102.67
23. Way Seputih	9 109	8 826	17 935	103.21
24. Rumbia	18 020	17 006	35 026	105.96
25. Bumi Nabung	16 275	15 464	31 739	105.24
26. Putra Rumbia	9 271	8 710	17 981	106.44
27. Seputih Surabaya	23 471	22 570	46 041	103.99
28. Bandar Surabaya	17 285	16 405	33 690	105.36
<b>Lampung Tengah</b>	<b>625 215</b>	<b>601 970</b>	<b>1 227 185</b>	<b>103.86</b>

**Sumber: BPS Kabupaten Lampung Tengah***Source: BPS - Statistics of Lampung Tengah Regency*



**Tabel 3.1.4** Jumlah Penduduk, Rumahtangga dan Rata-rata Anggota Rumahtangga Menurut Kecamatan di Kabupaten Lampung Tengah, 2014  
*Table 3.1.4 Population, Household and Average Household Members by Subdistrict in Lampung Tengah Regency, 2014*

Kecamatan Subdistrict	Penduduk Population	Rumahtangga Household	Rata-rata Anggota Rumahtangga Average Household Size
(1)	(2)	(3)	(4)
1. Padang Ratu	48 939	12 938	3.78
2. Selagai Lingga	32 728	8 769	3.73
3. Pubian	41 710	11 490	3.63
4. Anak Tuha	36 913	9 569	3.86
5. Anak Ratu Aji	15 847	4 390	3.61
6. Kalirejo	65 732	17 009	3.86
7. Sendang Agung	37 172	9 956	3.73
8. Bangun Rejo	56 771	15 547	3.65
9. Gunung Sugih	65 829	16 474	4.00
10. Bekri	26 365	7 061	3.73
11. Bumi Ratu Nuban	30 247	7 529	4.02
12. Trimurjo	50 698	13 569	3.74
13. Punggur	38 045	10 055	3.78
14. Kota Gajah	33 051	8 785	3.76
15. Seputih Raman	47 901	13 140	3.65
16. Terbangi Besar	115 473	28 961	3.99
17. Seputih Agung	48 619	13 175	3.69
18. Way Pengubuan	40 868	10 049	4.07
19. Terusan Nunyai	44 484	12 473	3.57
20. Seputih Mataram	47 370	13 228	3.58
21. Bandar Mataram	75 982	21 868	3.47
22. Seputih Banyak	44 029	11 951	3.68
23. Way Seputih	17 935	5 167	3.47
24. Rumbia	35 026	9 540	3.67
25. Bumi Nabung	31 739	9 125	3.48
26. Putra Rumbia	17 981	5 090	3.53
27. Seputih Surabaya	46 041	12 578	3.66
28. Bandar Surabaya	33 690	9 077	3.71
<b>Lampung Tengah</b>	<b>1 227 185</b>	<b>328 563</b>	<b>3.74</b>

**Sumber:** BPS Kabupaten Lampung Tengah

*Source:* BPS - Statistics of Lampung Tengah Regency

**Tabel 3.1.5** Jumlah Penduduk Menurut Kelompok Umur, Jenis Kelamin dan Sex Ratio di Kabupaten Lampung Tengah, 2014  
*Table 3.1.5 Number of Population by Age Group, Sex and Sex Ratio in Lampung Tengah Regency, 2014*

Kelompok Umur <i>Age Group</i>	Penduduk/ <i>Population</i>			<i>Sex ratio (%)</i>
	Laki-laki <i>Male</i>	Perempuan <i>Female</i>	Jumlah <i>Total</i>	
(1)	(2)	(3)	(4)	(5)
0 - 4	60 109	57 753	117 862	104.08
5 - 9	56 939	53 759	110 698	105.92
10 - 14	55 973	52 839	108 812	105.93
15 - 19	53 846	49 547	103 393	108.68
20 - 24	48 159	47 407	95 566	101.59
25 - 29	49 644	48 923	98 567	101.47
30 - 34	51 568	51 137	102 705	100.84
35 - 39	51 180	49 659	100 839	103.06
40 - 44	45 493	43 565	89 058	104.43
45 - 49	40 480	38 411	78 891	105.39
50 - 54	33 449	31 691	65 140	105.55
55 - 59	26 336	23 286	49 622	113.10
60 - 64	18 342	16 973	35 315	108.07
65 - 69	12 230	13 291	25 521	92.02
70 - 74	10 022	10 567	20 589	94.84
75+	11 445	13 162	24 607	86.95
<b>Jumlah/<i>Total</i></b>	<b>625 215</b>	<b>601 970</b>	<b>1 227 185</b>	<b>103.86</b>

**Sumber:** BPS Kabupaten Lampung Tengah

*Source:* BPS - Statistics of Lampung Tengah Regency

**Jumlah Penduduk Menurut Kelompok Umur Sasaran Program di Kabupaten Lampung Tengah, 2014**  
**Tabel : 3.1.6**  
*Table Population by Age Group Targets Program in Lampung Tengah Regency, 2014*

Kelompok Umur <i>Age Group</i>	Penduduk/ <i>Population</i>		
	Laki-laki <i>Male</i>	Perempuan <i>Female</i>	Jumlah <i>Total</i>
(1)	(2)	(3)	(4)
0	11 960	11 439	23 399
1 - 2	24 084	23 308	47 392
3 - 4	24 065	23 006	47 071
5 - 6	23 094	21 796	44 890
7 - 12	22 648	21 396	44 044
13 - 15	33 428	31 312	64 740
16 - 18	32 534	29 704	62 238
19 - 24	58 396	56 978	115 374
25 - 44	197 885	193 284	391 169
45 +	152 304	147 381	299 685
<b>Jumlah/Total</b>	<b>580 398</b>	<b>559 604</b>	<b>1 140 002</b>
15 - 35	213 559	207 227	420 786
5 - 17	145 925	136 869	282 794

**Sumber: BPS Kabupaten Lampung Tengah**  
*Source: BPS - Statistics of Lampung Tengah Regency*

**Tabel : 3.1.7 Penduduk Perempuan Usia 10 Tahun ke Atas yang Pernah Kawin Menurut Tipe Daerah dan Usia Perkawinan Pertama di Kabupaten Lampung Tengah, 2014**  
*Table : 3.1.7 Female 10 Years of Age and Over Who Ever Married by Type of Region and Age First Marriage in Lampung Tengah Regency, 2014*

[Diolah dari hasil Survei Sosial Ekonomi Nasional (Susenas) 2013/Based on the 2013 National Socio Economic Survey]

<b>Umur Perkawinan Pertama</b> <i>Age First Marriage</i>	<b>Perkotaan</b> <i>Urban</i>	<b>Pedesaan</b> <i>Rural</i>	<b>Kota + Desa</b> <i>Urban + Rural</i>
(1)	(2)	(3)	(4)
≤ 15	6 561	37 987	44 548
16 - 18	7 947	117 991	125 939
19 - 24	17 748	154 232	171 980
25 +	5 408	27 266	32 674

**Sumber:** BPS Kabupaten Lampung Tengah

*Source:* BPS - Statistics of Lampung Tengah Regency

**Tabel 3.1.8** **Persentase Penduduk Usia 10 Tahun ke Atas Menurut Status Perkawinan di Kabupaten Lampung Tengah, 2014**  
*Table Percentage Population 10 Years of Age and Over by Marriage Status in Lampung Tengah Regency, 2014*

[Diolah dari hasil Survei Sosial Ekonomi Nasional (Susenas) 2013/Based on the 2013 National Socio Economic Survey]

<b>Status Perkawinan</b> <i>Marriage Status</i>	<b>Laki-Laki</b> <i>Male</i>	<b>Perempuan</b> <i>Female</i>	<b>Laki-Laki + Perempuan</b> <i>Male + Female</i>
(1)	(2)	(3)	(4)
Belum Kawin	32.91	23.25	28.17
Kawin	64.76	67.15	65.93
Cerai Hidup	0.94	1.68	1.30
Cerai Mati	1.39	7.92	4.60
<b>Jumlah/Total</b>	<b>100.00</b>	<b>100.00</b>	<b>100.00</b>

**Sumber:** BPS Kabupaten Lampung Tengah

*Source: BPS - Statistics of Lampung Tengah Regency*

## 3.2. TENAGA KERJA/EMPLOYMENT

**Tabel 3.2.1 Penduduk Berumur 15 Tahun ke Atas Menurut Jenis Kegiatan Selama Seminggu yang Lalu di Kabupaten Lampung Tengah, 2013-2014**  
*Table Population 15 Years of Age and Over by Type of Activity During The Previous Week in Lampung Tengah Regency, 2013-2014*

*[Diolah dari hasil Survei Angkatan Kerja Nasional (Sakernas) 2012-2013/Based on the 2012-2013 National Labor Force Survey]*

Jenis Kegiatan Type of Activity	2013	2014
(1)	(2)	(3)
<b>I. Angkatan Kerja/Economically Active</b>	<b>605 609</b>	<b>635 568</b>
1. Bekerja/Working	585 425	619 792
2. Penganggur/Unemployed	20 184	15 776
<b>II. Bukan Angkatan Kerja Not Economically Active</b>	<b>274 471</b>	<b>255 679</b>
<b>(Sekolah, Mengurus Rumah tangga dan Lainnya)</b> <i>(Attending School, Housekeeping and Others)</i>		
<b>Jumlah/Total</b>	<b>880 080</b>	<b>891 247</b>
<b>Tingkat Partisipasi Angkatan Kerja Labor Force Participation Rates</b>	<b>68.81</b>	<b>71.31</b>
<b>Tingkat Pengangguran Unemployment Rates (%)</b>	<b>3.33</b>	<b>2.48</b>

**Sumber: BPS Kabupaten Lampung Tengah**

*Source: BPS - Statistics of Lampung Tengah Regency*

**Tabel 3.2.2 Penduduk Berumur 15 Tahun ke Atas Menurut Jenis Kegiatan Selama Seminggu yang Lalu dan Jenis Kelamin di Kabupaten Lampung Tengah, 2014**  
*Table Population 15 Years of Age and Over by Type of Activity During The Previous Week and Sex in Lampung Tengah Regency, 2014*

[Diolah dari hasil Survei Angkatan Kerja Nasional (Sakernas) 2013/Based on the 2013 National Labor Force Survey]

Jenis Kegiatan <i>Type of Activity</i>	Laki-laki <i>Male</i>	Perempuan <i>Female</i>	Jumlah <i>Total</i>
(1)	(2)	(3)	(4)
<b>I. Angkatan Kerja/Economically Active</b>	<b>402 131</b>	<b>233 437</b>	<b>635 568</b>
1. Bekerja/Working	391 899	227 893	619 792
2. Penganggur/Unemployed	10 232	5 544	15 776
<b>II. Bukan Angkatan Kerja Not Economically Active</b>	<b>50 786</b>	<b>204 893</b>	<b>255 679</b>
<b>(Sekolah, Mengurus Rumah tangga dan Lainnya)</b> <i>(Attending School, Housekeeping and Others)</i>			
<b>Jumlah/Total</b>	<b>452 917</b>	<b>438 330</b>	<b>891 247</b>
<b>Tingkat Partisipasi Angkatan Kerja Labor Force Participation Rates</b>	<b>88.79</b>	<b>53.26</b>	<b>71.31</b>
<b>Tingkat Pengangguran Unemployment Rates (%)</b>	<b>2.54</b>	<b>2.37</b>	<b>2.48</b>

**Sumber: BPS Kabupaten Lampung Tengah**

*Source: BPS - Statistics of Lampung Tengah Regency*

**Tabel 3.2.3 Penduduk Berumur 15 Tahun ke Atas Menurut Jenis Kegiatan Selama Seminggu yang Lalu dan Tingkat Pendidikan yang Ditamatkan di Kabupaten Lampung, 2014**  
*Table : 3.2.3 Population 15 Years of Age and Over by Type of Activity During The Previous Week and Educational Attainment in Lampung Tengah Regency, 2014*

[Diolah dari hasil Survei Angkatan Kerja Nasional (Sakernas) 2013/Based on the 2013 National Labor Force Survey]

Jenis Kegiatan <i>Type of Activity</i>	Tingkat Pendidikan yang Ditamatkan <i>Educational Attainment</i>			Jumlah <i>Total</i>
	SD ke bawah <i>Primary School and Under</i>	SLTP <i>Junior High School</i>	SLTA ke Atas <i>Senior High School and Above</i>	
(1)	(2)	(3)	(4)	(5)
<b>I. Angkatan Kerja</b> <i>Economically Active</i>	<b>310 993</b>	<b>145 437</b>	<b>179 138</b>	<b>635 568</b>
1. Bekerja/ <i>Working</i>	308 262	139 747	171 783	619 792
2. Penganggur/ <i>Unemployed</i>	2 731	5 690	7 355	15 776
<b>II. Bukan Angkatan Kerja</b> <i>Not Economically Active</i>	<b>123 576</b>	<b>90 816</b>	<b>41 287</b>	<b>255 679</b>
(Sekolah, Mengurus Rumah tangga dan Lainnya) <i>(Attending School, Housekeeping and Others)</i>				
<b>Jumlah/Total</b>	<b>434 569</b>	<b>236 253</b>	<b>220 425</b>	<b>891 247</b>
<b>Tingkat Partisipasi Angkatan Kerja</b> <i>Labor Force Participation Rates</i>	<b>71.56</b>	<b>61.56</b>	<b>81.27</b>	<b>71.31</b>
<b>Tingkat Pengangguran</b> <i>Unemployment Rates (%)</i>	<b>0.88</b>	<b>3.91</b>	<b>4.11</b>	<b>2.48</b>

**Sumber: BPS Kabupaten Lampung Tengah**

*Source: BPS - Statistics of Lampung Tengah Regency*



**Tabel 3.2.4** Penduduk Berumur 15 Tahun ke Atas yang Bekerja Selama Seminggu yang Lalu Menurut Kelompok Umur dan Jenis Kelamin di Kabupaten Lampung Tengah, 2014  
*Table 3.2.4 Population 15 Years of Age and Over Who Worked During The Previous Week by Age Group and Sex in Lampung Tengah Regency, 2014*

[Diolah dari hasil Survei Angkatan Kerja Nasional (Sakernas) 2013/Based on the 2013 National Labor Force Survey]

Kelompok Umur <i>Age Group</i>	Laki-laki <i>Male</i>	Perempuan <i>Female</i>	Jumlah <i>Total</i>
(1)	(2)	(3)	(4)
15 - 24	66 456	26 424	92 880
25 - 54	263 637	163 859	427 496
55 +	61 806	37 610	99 416
<b>Jumlah/Total</b>	<b>391 899</b>	<b>227 893</b>	<b>619 792</b>

**Sumber:** BPS Kabupaten Lampung Tengah

*Source:* BPS - Statistics of Lampung Tengah Regency

**Penduduk Berumur 15 Tahun ke Atas yang Bekerja Selama Seminggu yang Lalu  
Menurut Lapangan Pekerjaan Utama dan Jenis Kelamin di Kabupaten Lampung**

**Tabel : 3.2.5** **Tengah, 2014**

*Table Population 15 Years of Age and Over Who Worked During The Previous Week by Main Industry and Sex in Lampung Tengah Regency, 2014*

[Diolah dari hasil Survei Angkatan Kerja Nasional (Sakernas) 2013/Based on the 2013 National Labor Force Survey]

<b>Lapangan Pekerjaan Utama</b> <i>Main Industry</i>	<b>Laki-laki</b> <i>Male</i>	<b>Perempuan</b> <i>Female</i>	<b>Jumlah</b> <i>Total</i>
(1)	(2)	(3)	(4)
<b>Pertanian/Agriculture</b>	208 633	95 705	304 338
<b>Industri/Industry</b>	20 221	17 269	37 490
<b>Jasa-jasa/Services</b>	7 584	6 426	14 010
<b>Jumlah/Total</b>	<b>236 438</b>	<b>119 400</b>	<b>355 838</b>

**Sumber: BPS Kabupaten Lampung Tengah**

*Source: BPS - Statistics of Lampung Tengah Regency*

**Tabel : 3.2.6 Penduduk Berumur 15 Tahun ke Atas yang Termasuk Pengangguran Menurut Tingkat Pendidikan yang Ditamatkan dan Jenis Kelamin di Kabupaten Lampung Tengah, 2014**  
*Table Population 15 Years of Age and Over Who Were Categorized Unemployment by Educational Attainment and Sex in Lampung Tengah Regency, 2014*

[Diolah dari hasil Survei Angkatan Kerja Nasional (Sakernas) 2013/Based on the 2013 National Labor Force Survey]

<b>Kelompok Umur</b> <i>Age Group</i>	<b>Laki-laki</b> <i>Male</i>	<b>Perempuan</b> <i>Female</i>	<b>Jumlah</b> <i>Total</i>
(1)	(2)	(3)	(4)
<b>SD ke bawah</b> <i>Primary School and Under</i>	1 974	757	2 731
<b>SLTP</b> <i>Junior High School</i>	4 176	1 514	5 690
<b>SLTA ke Atas</b> <i>Senior High School and Above</i>	4 082	3 273	7 355
<b>Jumlah/Total</b>	<b>10 232</b>	<b>5 544</b>	<b>15 776</b>

**Sumber:** BPS Kabupaten Lampung Tengah

*Source:* BPS - Statistics of Lampung Tengah Regency

**Penduduk Berumur 15 Tahun ke Atas yang Bekerja Selama Seminggu yang Lalu  
Menurut Jam Kerja Seluruhnya dan Jenis Kelamin di Kabupaten Lampung Tengah,**

**Tabel : 3.2.7 2014**

*Table Population 15 Years of Age and Over Who Worked During The Previous Week by Total Working Hours and Sex in Lampung Tengah Regency, 2014*

[Diolah dari hasil Survei Angkatan Kerja Nasional (Sakernas) 2013/Based on the 2013 National Labor Force Survey]

<b>Jam Kerja Seluruhnya</b> <i>Total Working Hours</i>	<b>Laki-laki</b> <i>Male</i>	<b>Perempuan</b> <i>Female</i>	<b>Jumlah</b> <i>Total</i>
(1)	(2)	(3)	(4)
0 - 14	51 124	46 247	97 371
15 - 34	127 186	87 222	214 408
35 +	213 589	94 424	308 013
<b>Jumlah/Total</b>	<b>391 899</b>	<b>227 893</b>	<b>619 792</b>

**Sumber:** BPS Kabupaten Lampung Tengah

*Source:* BPS - Statistics of Lampung Tengah Regency

**Tabel : 3.2.8 Pencari Kerja yang Terdaftar Menurut Tingkat Pendidikan dan Jenis Kelamin di Kabupaten Lampung Tengah, 2014**  
*Table Registered Job Seekers by Level of Education and Sex in Lampung Tengah Regency, 2014*

Tingkat Pendidikan <i>Level of Education</i>	Laki-Laki <i>Male</i>	Perempuan <i>Female</i>	Jumlah <i>Total</i>
(1)	(2)	(3)	(4)
<b>1. Tidak Tamat SD</b> <i>Under Graduate Elementary</i>	-	-	-
<b>2. Tamat SD</b> <i>Elementary School Graduate</i>	93	125	218
<b>3. Tamat SLTP/Sederajat</b> <i>Junior High School Graduate</i>	240	937	1 177
<b>4. Tamat SLTA/Sederajat</b> <i>Senior High School Graduate</i>	691	782	1 473
<b>5. D I</b> <i>Diploma I</i>	2	1	3
<b>6. D II</b> <i>Diploma II</i>	2	3	5
<b>7. Sarjana Muda/D III</b> <i>Bachelor Degree</i>	32	73	105
<b>8. Sarjana S1</b> <i>Full Degree</i>	86	124	210
<b>9. Sarjana S2</b> <i>Post Graduate</i>	1	2	3
<b>Jumlah/Total</b>	<b>1 147</b>	<b>2 047</b>	<b>3 194</b>

**Sumber:** Dinas Sosial, Tenaga Kerja dan Transmigrasi Kabupaten Lampung Tengah  
*Source : Social, Employment and Transmigrant Agency of Lampung Tengah Regency*

**Tabel : 3.2.9 Pencari Kerja yang Terdaftar dan Dapat Ditempatkan Menurut Tingkat Pendidikan dan Jenis Kelamin di Kabupaten Lampung Tengah, 2014**  
*Table : 3.2.9 Registered Job Seekers and That can Placed by Level of Education and Sex in Lampung Tengah Regency, 2014*

<b>Tingkat Pendidikan</b> <i>Level of Education</i>	<b>Laki-Laki</b> <i>Male</i>	<b>Perempuan</b> <i>Female</i>	<b>Jumlah</b> <i>Total</i>
(1)	(2)	(3)	(4)
<b>1. SD ke bawah</b> <i>Primary School and Under</i>	-	-	-
<b>2. SLTP</b> <i>Junior High School</i>	196	856	1 052
<b>3. SLTA ke Atas</b> <i>Senior High School and Above</i>	129	302	431
<b>4. D III</b> <i>Diploma III</i>	-	-	-
<b>5. Sarjana</b> <i>Full Degree</i>	-	-	-
<b>Jumlah/Total</b>	<b>325</b>	<b>1 158</b>	<b>1 483</b>

**Sumber:** Dinas Sosial, Tenaga Kerja dan Transmigrasi Kabupaten Lampung Tengah  
*Source : Social, Employment and Transmigrant Agency of Lampung Tengah Regency*

**Tabel 3.2.10** **Banyaknya Perusahaan dan Tenaga Kerja yang Telah Disurvei Dinas Tenaga Kerja Lampung Tengah Menurut Kecamatan, 2014**  
*The Number of Companies and Workers Who Have Surveyed the Employment Agency of Lampung Tengah Regency by Subdistrict, 2014*

Kecamatan Subdistrict	Jumlah Perusahaan Number of Establishment	Jumlah Tenaga Kerja Number of Man Power
(1)	(2)	(3)
1. Padang Ratu	18	664
2. Selagai Lingga	2	125
3. Pubian	3	4
4. Anak Tuha	2	22
5. Anak Ratu Aji	1	41
6. Kalirejo	12	116
7. Sendang Agung	3	6
8. Bangun Rejo	21	49
9. Gunung Sugih	42	1 157
10. Bekri	10	1 011
11. Bumi Ratu Nuban	22	86
12. Trimurjo	56	461
13. Punggur	39	330
14. Kota Gajah	34	254
15. Seputih Raman	32	138
16. Terbanggi Besar	249	19 770
17. Seputih Agung	22	39
18. Way Pengubuan	16	73
19. Terusan Nunyai	16	2 424
20. Seputih Mataram	13	4 657
21. Bandar Mataram	4	267
22. Seputih Banyak	16	209
23. Way Seputih	8	122
24. Rumbia	19	694
25. Bumi Nabung	3	35
26. Putra Rumbia	1	2
27. Seputih Surabaya	14	129
28. Bandar Surabaya	19	45
<b>Jumlah/Total</b>	<b>697</b>	<b>32 930</b>

**Sumber:** Dinas Sosial, Tenaga Kerja dan Transmigrasi Kabupaten Lampung Tengah

*Source:* Social, Employment and Transmigrant Agency of Lampung Tengah Regency

**Tabel 3.2.11** **Banyaknya Tenaga Kerja Asing Menetap dan Pendetang Menurut Jenis Kelamin di Kabupaten Lampung Tengah, 2014**  
*Table 3.2.11 Number of Settle and Not Settle Foreign Workers by Sex in Lampung Tengah Regency, 2014*

<b>Tenaga Kerja Asing Menurut Sifat dan Sektor</b>	<b>Laki-laki</b>	<b>Perempuan</b>	<b>Jumlah</b>
<b>Tempat Bekerja</b>	<b>Male</b>	<b>Female</b>	<b>Total</b>
<i>Number of Foreign Workers By Working Fields</i>	<i>Male</i>	<i>Female</i>	<i>Total</i>
(1)	(2)	(3)	(4)
1. Tenaga Kerja Asing Menetap Sektor Pertokoan <i>Foreign Workers Settle in Shopping Sectors</i>	-	-	-
2. Tenaga Kerja Asing Pendetang Sektor Perusahaan <i>Foreign Workers Not Settle in Industrial Sectors</i>	1	-	1
<b>Jumlah/Total</b>	<b>1</b>	<b>-</b>	<b>1</b>

**Sumber:** Dinas Sosial, Tenaga Kerja dan Transmigrasi Kabupaten Lampung Tengah  
*Source:* Social, Employment and Transmigrant Agency of Lampung Tengah Regency



**Tabel** : 3.2.12 **Banyaknya Tenaga Kerja Asing Pendatang Menurut Perusahaan dan Jenis Kelamin di Kabupaten Lampung Tengah, 2014**  
**Table** : 3.2.12 *Number of Not Settle Foreign Workers by Establishment and Sex in Lampung Tengah Regency, 2014*


<b>Nama Perusahaan</b> <i>Name of Establishment</i>	<b>Laki-laki</b> <i>Male</i>	<b>Perempuan</b> <i>Female</i>	<b>Jumlah</b> <i>Total</i>
(1)	(2)	(3)	(4)
1. PT. Great Giant Pineapple	1	-	1
<b>Jumlah/Total</b>	<b>1</b>	<b>-</b>	<b>1</b>

**Sumber:** Dinas Sosial, Tenaga Kerja dan Transmigrasi Kabupaten Lampung Tengah  
*Source : Social, Employment and Transmigrant Agency of Lampung Tengah Regency*

# 4. SOSIAL

---

*Social*



<http://lampirante.com/keabps.go.id>



## 4.1. PENDIDIKAN/EDUCATION

**Tabel 4.1.1** Angka Partisipasi Sekolah di Kabupaten Lampung Tengah, 2010-2013  
*Table* School Enrolment Ratio by Age Group in Lampung Tengah Regency, 2010-2013

[Diolah dari hasil Survei Sosial Ekonomi Nasional (Susenas) 2013/Based on the 2013 National Socio Economic Survey]

Kelompok Umur Age Group	2010	2011	2012	2013
(1)	(2)	(3)	(4)	(5)
7 - 12	98.90	99.55	97.75	95.71
13 - 15	89.80	80.73	96.71	89.56
16 - 18	36.70	55.88	60.14	51.12

**Sumber:** BPS Kabupaten Lampung Tengah

Source: BPS - Statistics of Lampung Tengah Regency

**Tabel 4.1.2** **Angka Partisipasi Kasar dan Angka Partisipasi Murni Menurut Jenjang Pendidikan di Kabupaten Lampung Tengah, 2013**  
*Gross Enrolment Ratio and Net Enrolment Ratio by Level of Education in Lampung Tengah Regency, 2013*

<b>Jenjang Pendidikan</b> <i>Level of Education</i>	<b>Angka Partisipasi Kasar</b> <i>Gross Enrolment Ratio</i>	<b>Angka Partisipasi Murni</b> <i>Net Enrolment Ratio</i>
(1)	(2)	(3)
<b>SD/Paket A</b> <i>Primary School/Package A</i>	109.50	95.40
<b>SMP/Paket B</b> <i>Junior High School/Package B</i>	98.86	82.13
<b>SMA/SMK/Paket C</b> <i>Senior High School/Vocational/ Package C</i>	68.05	61.46

**Sumber:** Dinas Pendidikan Kabupaten Lampung Tengah

*Source: Education Service of Lampung Tengah Regency*

**Tabel**  
Table

4.1.3

**Banyaknya Sekolah, Murid, Guru dan Rasio Murid-Guru Sekolah Dasar Negeri per Kecamatan di Kabupaten Lampung Tengah, TA. 2013-2014**

*Number of Schools, Pupils, Teachers and Pupil-Teacher Ratio in Public Primary School by Subdistrict in Lampung Tengah Regency, TA. 2013-2014*

Kecamatan Subdistrict	Jumlah Sekolah Number of School	Murid/Pupil			Guru/Teacher			Rasio Murid-Guru Pupil-Teacher Ratio
		Laki-laki Male	Perempuan Female	Jumlah Total	Laki-laki Male	Perempuan Female	Jumlah Total	
(1)	(2)	(3)	(4)	(5)	(6)	(7)	(8)	(9)
1. Padang Ratu	26	2 434	2 223	4 657	175	177	352	13.23
2. Selagai Lingga	21	1 672	1 541	3 213	119	122	241	13.33
3. Pubian	28	2 165	1 972	4 137	148	186	334	12.39
4. Anak Tuha	21	1 980	1 792	3 772	123	118	241	15.65
5. Anak Ratu Aji	13	890	783	1 673	86	72	158	10.59
6. Kalirejo	39	3 561	3 222	6 783	273	297	570	11.90
7. Sendang Agung	24	2 014	1 875	3 889	170	127	297	13.09
8. Bangun Rejo	35	3 082	2 779	5 861	230	240	470	12.47
9. Gunung Sugih	33	3 407	3 019	6 426	174	324	498	12.90
10. Bekri	14	1 366	1 247	2 613	80	106	186	14.05
11. Bumi Ratu Nuban	12	1 247	1 185	2 432	118	126	244	9.97
12. Trimurjo	41	2 790	2 512	5 302	169	373	542	9.78
13. Punggur	25	1 865	1 698	3 563	189	269	458	7.78
14. Kota Gajah	22	1 827	1 652	3 479	150	236	386	9.01
15. Seputih Raman	29	2 445	2 189	4 634	152	218	370	12.52
16. Terbanggi Besar	35	5 415	4 831	10 246	175	468	643	15.93
17. Seputih Agung	24	2 734	2 390	5 124	138	176	314	16.32
18. Way Pengubuan	18	1 982	1 914	3 896	123	187	310	12.57
19. Terusan Nunyai	16	2 262	2 050	4 312	75	203	278	15.51
20. Seputih Mataram	30	2 646	2 368	5 014	171	197	368	13.63
21. Bandar Mataram	24	3 247	2 988	6 235	163	203	366	17.04
22. Seputih Banyak	33	2 225	1 983	4 208	192	191	383	10.99
23. Way Seputih	15	899	787	1 686	75	76	151	11.17
24. Rumbia	24	2 098	1 925	4 023	178	177	355	11.33
25. Bumi Nabung	22	1 578	1 393	2 971	136	123	259	11.47
26. Putra Rumbia	9	1 063	957	2 020	70	69	139	14.53
27. Seputih Surabaya	30	2 707	2 456	5 163	169	185	354	14.58
28. Bandar Surabaya	15	1 943	1 793	3 736	136	126	262	14.26
<b>Lampung Tengah</b>	<b>678</b>	<b>63 544</b>	<b>57 524</b>	<b>121 068</b>	<b>4 157</b>	<b>5 372</b>	<b>9 529</b>	<b>12.71</b>

**Sumber:** Dinas Pendidikan Kabupaten Lampung Tengah

*Source:* Education Service of Lampung Tengah Regency

Tabel  
Table

**4.1.4 Banyaknya Sekolah, Murid, Guru dan Rasio Murid-Guru Sekolah Menengah Pertama Negeri per Kecamatan di Kabupaten Lampung Tengah, TA. 2013-2014**  
*Number of Schools, Pupils, Teachers and Pupil-Teacher Ratio in Public Junior High School by Subdistrict in Lampung Tengah Regency, TA. 2013-2014*

Kecamatan Subdistrict	Jumlah Sekolah Number of School	Murid/Pupil			Guru/Teacher			Rasio Murid-Guru Pupil-Teacher Ratio
		Laki-laki Male	Perempuan Female	Jumlah Total	Laki-laki Male	Perempuan Female	Jumlah Total	
(1)	(2)	(3)	(4)	(5)	(6)	(7)	(8)	(9)
1. Padang Ratu	6	685	612	1 297	77	56	133	9.75
2. Selagai Lingga	6	293	305	598	49	53	102	5.86
3. Pubian	5	424	437	861	52	42	94	9.16
4. Anak Tuha	2	185	215	400	26	23	49	8.16
5. Anak Ratu Aji	3	351	399	750	37	32	69	10.87
6. Kalirejo	3	600	623	1 223	67	64	131	9.34
7. Sendang Agung	2	391	402	793	43	30	73	10.86
8. Bangun Rejo	2	461	605	1 066	44	38	82	13.00
9. Gunung Sugih	5	733	802	1 535	67	125	192	7.99
10. Bekri	1	129	112	241	9	14	23	10.48
11. Bumi Ratu Nuban	2	283	262	545	40	46	86	6.34
12. Trimurjo	4	921	810	1 731	112	135	247	7.01
13. Punggur	2	562	503	1 065	72	68	140	7.61
14. Kota Gajah	2	612	685	1 297	79	69	148	8.76
15. Seputih Raman	2	515	538	1 053	76	45	121	8.70
16. Terbanggi Besar	6	1 889	1 969	3 858	159	204	363	10.63
17. Seputih Agung	1	327	363	690	26	24	50	13.80
18. Way Pengubuan	4	580	586	1 166	66	85	151	7.72
19. Terusan Nunyai	3	617	593	1 210	74	87	161	7.52
20. Seputih Mataram	2	484	513	997	34	18	52	19.17
21. Bandar Mataram	2	362	405	767	28	32	60	12.78
22. Seputih Banyak	2	545	519	1 064	61	43	104	10.23
23. Way Seputih	2	383	399	782	52	34	86	9.09
24. Rumbia	3	523	605	1 128	65	50	115	9.81
25. Bumi Nabung	2	227	204	431	36	23	59	7.31
26. Putra Rumbia	1	67	60	127	15	12	27	4.70
27. Seputih Surabaya	2	497	514	1 011	39	35	74	13.66
28. Bandar Surabaya	2	290	305	595	28	25	53	11.23
<b>Lampung Tengah</b>	<b>79</b>	<b>13 936</b>	<b>14 345</b>	<b>28 281</b>	<b>1 533</b>	<b>1 512</b>	<b>3 045</b>	<b>9.29</b>

**Sumber:** Dinas Pendidikan Kabupaten Lampung Tengah

*Source:* Education Service of Lampung Tengah Regency

Tabel  
Table

**4.1.5 Banyaknya Sekolah, Murid, Guru dan Rasio Murid-Guru Sekolah Menengah Atas Negeri per Kecamatan di Kabupaten Lampung Tengah, TA. 2013-2014**  
*Number of Schools, Pupils, Teachers and Pupil-Teacher Ratio in Public Senior High School by Subdistrict in Lampung Tengah Regency, TA. 2013-2014*

Kecamatan Subdistrict	Jumlah Sekolah Number of School	Murid/Pupil			Guru/Teacher			Rasio Murid-Guru Pupil-Teacher Ratio
		Laki-laki Male	Perempuan Female	Jumlah Total	Laki-laki Male	Perempuan Female	Jumlah Total	
(1)	(2)	(3)	(4)	(5)	(6)	(7)	(8)	(9)
1. Padang Ratu	1	98	98	196	19	15	34	5.76
2. Selagai Lingga	-	-	-	-	-	-	-	-
3. Pubian	-	-	-	-	-	-	-	-
4. Anak Tuha	-	-	-	-	-	-	-	-
5. Anak Ratu Aji	1	115	90	205	16	19	35	5.86
6. Kalirejo	1	309	344	653	29	30	59	11.07
7. Sendang Agung	1	176	239	415	24	15	39	10.64
8. Bangun Rejo	1	169	309	478	21	25	46	10.39
9. Gunung Sugih	1	81	175	256	15	35	50	5.12
10. Bekri	-	-	-	-	-	-	-	-
11. Bumi Ratu Nuban	-	-	-	-	-	-	-	-
12. Trimurjo	1	250	308	558	48	23	71	7.86
13. Punggur	1	268	348	616	27	48	75	8.21
14. Kota Gajah	2	229	429	658	31	50	81	8.12
15. Seputih Raman	1	239	341	580	31	30	61	9.51
16. Terbanggi Besar	1	290	407	697	23	52	75	9.29
17. Seputih Agung	1	190	314	504	16	22	38	13.26
18. Way Pengubuan	1	111	104	215	11	13	24	8.96
19. Terusan Nunyai	1	161	348	509	13	35	48	10.60
20. Seputih Mataram	1	191	273	464	22	19	41	11.32
21. Bandar Mataram	-	-	-	-	-	-	-	-
22. Seputih Banyak	1	301	344	645	37	23	60	10.75
23. Way Seputih	-	-	-	-	-	-	-	-
24. Rumbia	1	237	308	545	33	21	54	10.09
25. Bumi Nabung	1	33	26	59	11	10	21	2.81
26. Putra Rumbia	-	-	-	-	-	-	-	-
27. Seputih Surabaya	1	182	268	450	27	20	47	9.57
28. Bandar Surabaya	1	32	40	72	7	12	19	3.79
<b>Lampung Tengah</b>	<b>21</b>	<b>3 662</b>	<b>5 113</b>	<b>8 775</b>	<b>461</b>	<b>517</b>	<b>978</b>	<b>8.97</b>

**Sumber:** Dinas Pendidikan Kabupaten Lampung Tengah

*Source:* Education Service of Lampung Tengah Regency



**Tabel**  
Table

**4.1.6 Banyaknya Sekolah, Murid, Guru dan Rasio Murid-Guru Sekolah Menengah Kejuruan per Kecamatan di Kabupaten Lampung Tengah, TA. 2013-2014**  
*Number of Schools, Pupils, Teachers and Pupil-Teacher Ratio in Public Vocational School by Subdistrict in Lampung Tengah Regency, TA. 2013-2014*

Kecamatan Subdistrict	Jumlah Sekolah Number of School	Murid/Pupil			Guru/Teacher			Rasio Murid- Guru Pupil- Teacher Ratio
		Laki-laki Male	Perem- puan Female	Jumlah Total	Laki-laki Male	Perem- puan Female	Jumlah Total	
(1)	(2)	(3)	(4)	(5)	(6)	(7)	(8)	(9)
1. Padang Ratu	-	-	-	-	-	-	-	-
2. Selagai Lingga	1	183	169	352	31	14	45	7.82
3. Pubian	-	-	-	-	-	-	-	-
4. Anak Tuha	-	-	-	-	-	-	-	-
5. Anak Ratu Aji	-	-	-	-	-	-	-	-
6. Kalirejo	-	-	-	-	-	-	-	-
7. Sendang Agung	-	-	-	-	-	-	-	-
8. Bangun Rejo	-	-	-	-	-	-	-	-
9. Gunung Sugih	-	-	-	-	-	-	-	-
10. Bekri	-	-	-	-	-	-	-	-
11. Bumi Ratu Nuban	-	-	-	-	-	-	-	-
12. Trimurjo	-	-	-	-	-	-	-	-
13. Punggur	-	-	-	-	-	-	-	-
14. Kota Gajah	-	-	-	-	-	-	-	-
15. Seputih Raman	-	-	-	-	-	-	-	-
16. Terbanggi Besar	3	1 159	910	2 069	127	77	204	10.14
17. Seputih Agung	1	425	66	491	25	22	47	10.45
18. Way Pengubuan	1	57	47	104	14	10	24	4.33
19. Terusan Nunyai	1	137	139	276	8	14	22	12.55
20. Seputih Mataram	-	-	-	-	-	-	-	-
21. Bandar Mataram	-	-	-	-	-	-	-	-
22. Seputih Banyak	-	-	-	-	-	-	-	-
23. Way Seputih	-	-	-	-	-	-	-	-
24. Rumbia	-	-	-	-	-	-	-	-
25. Bumi Nabung	-	-	-	-	-	-	-	-
26. Putra Rumbia	-	-	-	-	-	-	-	-
27. Seputih Surabaya	1	191	159	350	20	18	38	9.21
28. Bandar Surabaya	-	-	-	-	-	-	-	-
<b>Lampung Tengah</b>	<b>8</b>	<b>2 152</b>	<b>1 490</b>	<b>3 642</b>	<b>225</b>	<b>155</b>	<b>380</b>	<b>9.58</b>

**Sumber:** Dinas Pendidikan Kabupaten Lampung Tengah

*Source:* Education Service of Lampung Tengah Regency

Tabel  
Table

**4.1.7 Banyaknya Sekolah, Murid, Guru dan Rasio Murid-Guru Madrasah Diniyah per Kecamatan di Kabupaten Lampung Tengah, TA. 2014-2015**  
*Number of Schools, Pupils, Teachers and Pupil-Teacher Ratio in Madrasah Diniyah by Subdistrict in Lampung Tengah Regency, TA. 2014-2015*

Kecamatan Subdistrict	Jumlah Sekolah Number of School	Murid/Pupil			Guru/Teacher			Rasio Murid- Guru Pupil- Teacher Ratio
		Laki-laki Male	Perem- puan Female	Jumlah Total	Laki-laki Male	Perem- puan Female	Jumlah Total	
(1)	(2)	(3)	(4)	(5)	(6)	(7)	(8)	(9)
1. Padang Ratu	12	545	570	1 115	41	14	55	20.27
2. Selagai Lingga	1	10	10	20	-	-	-	-
3. Pubian	13	370	380	750	14	7	21	35.71
4. Anak Tuha	2	43	35	78	5	3	8	9.75
5. Anak Ratu Aji	2	53	49	102	6	12	18	5.67
6. Kalirejo	8	170	340	510	8	12	20	25.50
7. Sendang Agung	5	120	100	220	4	23	27	8.15
8. Bangun Rejo	11	260	257	517	8	10	18	28.72
9. Gunung Sugih	11	321	229	550	16	6	22	25.00
10. Bekri	1	30	25	55	2	5	7	7.86
11. Bumi Ratu Nuban	4	53	57	110	3	8	11	10.00
12. Trimurjo	3	60	90	150	41	6	47	3.19
13. Punggur	5	205	308	513	22	9	31	16.55
14. Kota Gajah	2	60	80	140	60	13	73	1.92
15. Seputih Raman	12	300	290	590	2	4	6	98.33
16. Terbanggi Besar	5	170	192	362	10	4	14	25.86
17. Seputih Agung	6	326	363	689	4	4	8	86.13
18. Way Pengubuan	4	244	258	502	10	3	13	38.62
19. Terusan Nunyai	5	173	176	349	2	4	6	58.17
20. Seputih Mataram	10	300	40	340	7	3	10	34.00
21. Bandar Mataram	15	465	472	937	16	16	32	29.28
22. Seputih Banyak	4	110	120	230	6	5	11	20.91
23. Way Seputih	7	173	195	368	4	3	7	52.57
24. Rumbia	2	30	40	70	2	4	6	11.67
25. Bumi Nabung	9	244	263	507	10	11	21	24.14
26. Putra Rumbia	-	-	-	-	-	-	-	-
27. Seputih Surabaya	9	285	284	569	39	22	61	9.33
28. Bandar Surabaya	8	185	170	355	2	10	12	29.58
<b>Lampung Tengah</b>	<b>176</b>	<b>5 305</b>	<b>5 393</b>	<b>10 698</b>	<b>344</b>	<b>221</b>	<b>565</b>	

**Sumber: Kantor Kementerian Agama Lampung Tengah**

*Source: The Ministry of Religion Lampung Tengah Regency*

**Tabel**  
Table

4.1.8

**Banyaknya Sekolah, Murid, Guru dan Rasio Murid-Guru Madrasah Ibtidaiyah Swasta per Kecamatan di Kabupaten Lampung Tengah, TA. 2014-2015**

*Number of Schools, Pupils, Teachers and Pupil-Teacher Ratio in Private Islamic Primary School by Subdistrict in Lampung Tengah Regency, TA. 2014-2015*

Kecamatan Subdistrict	Jumlah Sekolah Number of School	Murid/Pupil			Guru/Teacher			Rasio Murid-Guru Pupil-Teacher Ratio
		Laki-laki Male	Perempuan Female	Jumlah Total	Laki-laki Male	Perempuan Female	Jumlah Total	
(1)	(2)	(3)	(4)	(5)	(6)	(7)	(8)	(9)
1. Padang Ratu	5	463	474	937	44	21	65	14.42
2. Selagai Lingga	4	162	192	354	30	24	54	6.56
3. Pubian	9	457	436	893	58	38	96	9.30
4. Anak Tuha	1	146	127	273	6	9	15	18.20
5. Anak Ratu Aji	1	31	28	59	4	3	7	8.43
6. Kalirejo	4	271	253	524	28	17	45	11.64
7. Sendang Agung	8	496	470	966	58	33	91	10.62
8. Bangun Rejo	5	272	275	547	27	24	51	10.73
9. Gunung Sugih	1	69	58	127	7	4	11	11.55
10. Bekri	-	-	-	-	-	-	-	-
11. Bumi Ratu Nuban	4	228	232	460	25	32	57	8.07
12. Trimurjo	1	82	93	175	4	6	10	17.50
13. Punggur	3	169	146	315	16	22	38	8.29
14. Kota Gajah	1	74	89	163	8	5	13	12.54
15. Seputih Raman	1	48	45	93	8	7	15	6.20
16. Terbanggi Besar	1	65	73	138	9	8	17	8.12
17. Seputih Agung	3	154	111	265	26	12	38	6.97
18. Way Pengubuan	3	216	222	438	20	15	35	12.51
19. Terusan Nunyai	2	135	169	304	8	15	23	13.22
20. Seputih Mataram	-	-	-	-	-	-	-	-
21. Bandar Mataram	5	418	392	810	33	21	54	15.00
22. Seputih Banyak	1	40	30	70	6	6	12	5.83
23. Way Seputih	-	-	-	-	-	-	-	-
24. Rumbia	1	98	91	189	17	6	23	8.22
25. Bumi Nabung	4	204	175	379	45	28	73	5.19
26. Putra Rumbia	1	27	31	58	6	5	11	5.27
27. Seputih Surabaya	-	-	-	-	-	-	-	-
28. Bandar Surabaya	4	324	280	604	25	28	53	11.40
<b>Lampung Tengah</b>	<b>73</b>	<b>4 649</b>	<b>4 492</b>	<b>9 141</b>	<b>518</b>	<b>389</b>	<b>907</b>	<b>10.08</b>

**Sumber:** Kantor Kementerian Agama Lampung Tengah

*Source:* The Ministry of Religion Lampung Tengah Regency

**Tabel**  
*Table*

4.1.9

**Banyaknya Sekolah, Murid, Guru dan Rasio Murid-Guru Madrasah Tsanawiyah Negeri per Kecamatan di Kabupaten Lampung Tengah, TA. 2013-2014**

*Number of Schools, Pupils, Teachers and Pupil-Teacher Ratio in Public Islamic Junior High School by Subdistrict in Lampung Tengah Regency, TA. 2013-2014*

Kecamatan Subdistrict	Jumlah Sekolah Number of School	Murid/Pupil			Guru/Teacher			Rasio Murid-Guru Pupil-Teacher Ratio
		Laki-laki Male	Perempuan Female	Jumlah Total	Laki-laki Male	Perempuan Female	Jumlah Total	
(1)	(2)	(3)	(4)	(5)	(6)	(7)	(8)	(9)
1. Padang Ratu	-	-	-	-	-	-	-	-
2. Selagai Lingga	-	-	-	-	-	-	-	-
3. Pubian	-	-	-	-	-	-	-	-
4. Anak Tuha	-	-	-	-	-	-	-	-
5. Anak Ratu Aji	-	-	-	-	-	-	-	-
6. Kalirejo	-	-	-	-	-	-	-	-
7. Sendang Agung	-	-	-	-	-	-	-	-
8. Bangun Rejo	-	-	-	-	-	-	-	-
9. Gunung Sugih	-	-	-	-	-	-	-	-
10. Bekri	-	-	-	-	-	-	-	-
11. Bumi Ratu Nuban	-	-	-	-	-	-	-	-
12. Trimurjo	-	-	-	-	-	-	-	-
13. Punggur	-	-	-	-	-	-	-	-
14. Kota Gajah	-	-	-	-	-	-	-	-
15. Seputih Raman	-	-	-	-	-	-	-	-
16. Terbanggi Besar	1	224	265	489	11	30	41	11.93
17. Seputih Agung	-	-	-	-	-	-	-	-
18. Way Pengubuan	-	-	-	-	-	-	-	-
19. Terusan Nunyai	-	-	-	-	-	-	-	-
20. Seputih Mataram	-	-	-	-	-	-	-	-
21. Bandar Mataram	-	-	-	-	-	-	-	-
22. Seputih Banyak	-	-	-	-	-	-	-	-
23. Way Seputih	-	-	-	-	-	-	-	-
24. Rumbia	-	-	-	-	-	-	-	-
25. Bumi Nabung	-	-	-	-	-	-	-	-
26. Putra Rumbia	-	-	-	-	-	-	-	-
27. Seputih Surabaya	-	-	-	-	-	-	-	-
28. Bandar Surabaya	1	162	173	335	15	17	32	10.47
<b>Lampung Tengah</b>	<b>2</b>	<b>386</b>	<b>438</b>	<b>824</b>	<b>26</b>	<b>47</b>	<b>73</b>	<b>11.29</b>

**Summer: Kantor Kementerian Agama Lampung Tengah**

*Source: The Ministry of Religion Lampung Tengah Regency*

**Tabel**  
Table

4.1.10

**Banyaknya Sekolah, Murid, Guru dan Rasio Murid-Guru Madrasah Tsanawiyah Swasta per Kecamatan di Kabupaten Lampung Tengah, TA. 2014-2015**

*Number of Schools, Pupils, Teachers and Pupil-Teacher Ratio in Private Islamic Junior High School by Subdistrict in Lampung Tengah Regency, TA. 2014-2015*

Kecamatan Subdistrict	Jumlah Sekolah Number of School	Murid/Pupil			Guru/Teacher			Rasio Murid-Guru Pupil-Teacher Ratio
		Laki-laki Male	Perempuan Female	Jumlah Total	Laki-laki Male	Perempuan Female	Jumlah Total	
(1)	(2)	(3)	(4)	(5)	(6)	(7)	(8)	(9)
1. Padang Ratu	3	507	526	1 033	65	16	81	12.75
2. Selagai Lingga	3	193	167	360	40	11	51	7.06
3. Pubian	4	176	217	393	48	16	64	6.14
4. Anak Tuha	3	326	416	742	37	29	66	11.24
5. Anak Ratu Aji	1	45	72	117	12	4	16	7.31
6. Kalirejo	5	590	619	1 209	33	28	61	19.82
7. Sendang Agung	4	370	329	699	58	10	68	10.28
8. Bangun Rejo	2	108	131	239	25	9	34	7.03
9. Gunung Sugih	1	115	145	260	5	7	12	21.67
10. Bekri	4	172	182	354	35	25	60	5.90
11. Bumi Ratu Nuban	5	426	407	833	50	21	71	11.73
12. Trimurjo	3	146	124	270	25	12	37	7.30
13. Punggur	3	363	327	690	39	13	52	13.27
14. Kota Gajah	2	578	620	1 198	46	23	69	17.36
15. Seputih Raman	4	347	321	668	48	30	78	8.56
16. Terbanggi Besar	3	391	350	741	37	56	93	7.97
17. Seputih Agung	6	284	281	565	64	49	113	5.00
18. Way Pengubuan	2	334	505	839	25	16	41	20.46
19. Terusan Nunyai	-	-	-	-	-	-	-	-
20. Seputih Mataram	2	131	138	269	23	11	34	7.91
21. Bandar Mataram	5	332	402	734	51	33	84	8.74
22. Seputih Banyak	4	308	265	573	65	33	98	5.85
23. Way Seputih	2	69	46	115	11	12	23	5.00
24. Rumbia	4	431	462	893	43	26	69	12.94
25. Bumi Nabung	5	392	456	848	58	29	87	9.75
26. Putra Rumbia	1	41	31	72	13	3	16	4.50
27. Seputih Surabaya	3	497	498	995	50	37	87	11.44
28. Bandar Surabaya	1	99	116	215	27	12	39	5.51
<b>Lampung Tengah</b>	<b>85</b>	<b>7 771</b>	<b>8 153</b>	<b>15 924</b>	<b>1 033</b>	<b>571</b>	<b>1 604</b>	

**Sumber:** Kantor Kementerian Agama Lampung Tengah

*Source:* The Ministry of Religion Lampung Tengah Regency

**Tabel**  
Table

4.1.11

**Banyaknya Sekolah, Murid, Guru dan Rasio Murid-Guru Madrasah Aliyah Negeri per Kecamatan di Kabupaten Lampung Tengah, TA. 2013-2014**

*Number of Schools, Pupils, Teachers and Pupil-Teacher Ratio in Public Islam Senior High School by Subdistrict in Lampung Tengah Regency, TA. 2013-2014*

Kecamatan Subdistrict	Jumlah Sekolah Number of School	Murid/Pupil			Guru/Teacher			Rasio Murid- Guru Pupil- Teacher Ratio
		Laki-laki Male	Perem- puan Female	Jumlah Total	Laki-laki Male	Perem- puan Female	Jumlah Total	
(1)	(2)	(3)	(4)	(5)	(6)	(7)	(8)	(9)
1. Padang Ratu	-	-	-	-	-	-	-	-
2. Selagai Lingga	-	-	-	-	-	-	-	-
3. Pubian	-	-	-	-	-	-	-	-
4. Anak Tuha	-	-	-	-	-	-	-	-
5. Anak Ratu Aji	-	-	-	-	-	-	-	-
6. Kalirejo	-	-	-	-	-	-	-	-
7. Sendang Agung	-	-	-	-	-	-	-	-
8. Bangun Rejo	-	-	-	-	-	-	-	-
9. Gunung Sugih	-	-	-	-	-	-	-	-
10. Bekri	-	-	-	-	-	-	-	-
11. Bumi Ratu Nuban	-	-	-	-	-	-	-	-
12. Trimurjo	-	-	-	-	-	-	-	-
13. Punggur	-	-	-	-	-	-	-	-
14. Kota Gajah	-	-	-	-	-	-	-	-
15. Seputih Raman	-	-	-	-	-	-	-	-
16. Terbanggi Besar	1	336	649	985	29	31	60	16.42
17. Seputih Agung	-	-	-	-	-	-	-	-
18. Way Pengubuan	-	-	-	-	-	-	-	-
19. Terusan Nunyai	-	-	-	-	-	-	-	-
20. Seputih Mataram	-	-	-	-	-	-	-	-
21. Bandar Mataram	-	-	-	-	-	-	-	-
22. Seputih Banyak	-	-	-	-	-	-	-	-
23. Way Seputih	-	-	-	-	-	-	-	-
24. Rumbia	-	-	-	-	-	-	-	-
25. Bumi Nabung	-	-	-	-	-	-	-	-
26. Putra Rumbia	-	-	-	-	-	-	-	-
27. Seputih Surabaya	-	-	-	-	-	-	-	-
28. Bandar Surabaya	-	-	-	-	-	-	-	-
<b>Lampung Tengah</b>	<b>1</b>	<b>336</b>	<b>649</b>	<b>985</b>	<b>29</b>	<b>31</b>	<b>60</b>	<b>16.42</b>

**Summer: Kantor Kementerian Agama Lampung Tengah**

*Source: The Ministry of Religion Lampung Tengah Regency*

Tabel  
Table

**4.1.12 Banyaknya Sekolah, Murid, Guru dan Rasio Murid-Guru Madrasah Aliyah Swasta per Kecamatan di Kabupaten Lampung Tengah, TA. 2014-2015**  
*Number of Schools, Pupils, Teachers and Pupil-Teacher Ratio in Private Islamic Senior High School by Subdistrict in Lampung Tengah Regency, TA. 2014-2015*

Kecamatan Subdistrict	Jumlah Sekolah Number of School	Murid/Pupil			Guru/Teacher			Rasio Murid-Guru Pupil-Teacher Ratio
		Laki-laki Male	Perempuan Female	Jumlah Total	Laki-laki Male	Perempuan Female	Jumlah Total	
(1)	(2)	(3)	(4)	(5)	(6)	(7)	(8)	(9)
1. Padang Ratu	2	213	345	558	41	12	53	10.53
2. Selagai Lingga	-	-	-	-	-	-	-	-
3. Pubian	2	156	188	344	25	11	36	9.56
4. Anak Tuha	1	96	178	274	15	11	26	10.54
5. Anak Ratu Aji	1	28	25	53	11	5	16	3.31
6. Kalirejo	5	240	304	544	62	31	93	5.85
7. Sendang Agung	1	48	53	101	13	7	20	5.05
8. Bangun Rejo	1	80	112	192	10	9	19	10.11
9. Gunung Sugih	1	27	34	61	12	9	21	2.90
10. Bekri	1	-	-	-	11	8	19	-
11. Bumi Ratu Nuban	3	228	274	502	18	7	25	20.08
12. Trimurjo	-	-	-	-	-	-	-	-
13. Punggur	1	54	99	153	16	9	25	6.12
14. Kota Gajah	2	201	406	607	43	27	70	8.67
15. Seputih Raman	2	197	261	458	27	23	50	9.16
16. Terbanggi Besar	2	71	99	170	15	20	35	4.86
17. Seputih Agung	3	71	134	205	16	18	34	6.03
18. Way Pengubuan	1	291	375	666	21	11	32	20.81
19. Terusan Nunyai	-	-	-	-	-	-	-	-
20. Seputih Mataram	1	44	44	88	8	6	14	6.29
21. Bandar Mataram	2	249	218	467	24	13	37	12.62
22. Seputih Banyak	4	193	187	380	50	31	81	4.69
23. Way Seputih	-	-	-	-	-	-	-	-
24. Rumbia	2	86	62	148	19	20	39	3.79
25. Bumi Nabung	1	91	130	221	23	5	28	7.89
26. Putra Rumbia	-	-	-	-	-	-	-	-
27. Seputih Surabaya	2	83	90	173	25	15	40	4.33
28. Bandar Surabaya	1	28	26	54	6	5	11	4.91
<b>Lampung Tengah</b>	<b>42</b>	<b>2 775</b>	<b>3 644</b>	<b>6 419</b>	<b>511</b>	<b>313</b>	<b>824</b>	<b>7.79</b>

**Sumber:** Kantor Kementerian Agama Lampung Tengah

*Source:* The Ministry of Religion Lampung Tengah Regency

Tabel  
Table

**4.1.13 Banyaknya Pondok Pesantren, Santri, Ustad dan Rasio Santri-Ustad per Kecamatan di Kabupaten Lampung Tengah, TA. 2014-2015**  
*Number of Pondok Pesantren, Santri, Ustad and Santri-Ustad Ratio by Subdistrict in Lampung Tengah Regency, TA. 2014-2015*

Kecamatan Subdistrict	Jumlah Sekolah Number of School	Murid/Pupil			Guru/Teacher			Rasio Murid- Guru Pupil- Teacher Ratio
		Laki-laki Male	Perem- puan Female	Jumlah Total	Laki-laki Male	Perem- puan Female	Jumlah Total	
(1)	(2)	(3)	(4)	(5)	(6)	(7)	(8)	(9)
1. Padang Ratu	5	560	352	912	94	53	147	6.20
2. Selagai Lingga	1	50	38	88	2	3	5	17.60
3. Pubian	5	339	250	589	24	15	39	15.10
4. Anak Tuha	4	750	931	1 681	79	44	123	13.67
5. Anak Ratu Aji	2	55	35	90	25	10	35	2.57
6. Kalirejo	8	624	363	987	164	64	228	4.33
7. Sendang Agung	5	280	249	529	90	34	124	4.27
8. Bangun Rejo	3	211	340	551	25	10	35	15.74
9. Gunung Sugih	4	187	157	344	50	15	65	5.29
10. Bekri	2	88	150	238	24	19	43	5.53
11. Bumi Ratu Nuban	3	425	465	890	63	38	101	8.81
12. Trimurjo	3	107	121	228	18	5	23	9.91
13. Pungur	5	465	502	967	47	18	65	14.88
14. Kota Gajah	4	124	153	277	28	11	39	7.10
15. Seputih Raman	4	129	135	264	33	17	50	5.28
16. Terbanggi Besar	4	184	198	382	87	43	130	2.94
17. Seputih Agung	5	306	327	633	59	39	98	6.46
18. Way Pengubuan	4	320	385	705	21	5	26	27.12
19. Terusan Nunyai	3	65	59	124	13	7	20	6.20
20. Seputih Mataram	2	40	55	95	24	10	34	2.79
21. Bandar Mataram	6	407	415	822	65	20	85	9.67
22. Seputih Banyak	5	465	502	967	47	18	65	14.88
23. Way Seputih	2	131	96	227	35	15	50	4.54
24. Rumbia	4	300	238	538	43	20	63	8.54
25. Bumi Nabung	-	-	-	-	-	-	-	-
26. Putra Rumbia	-	-	-	-	-	-	-	-
27. Seputih Surabaya	5	536	348	884	33	15	48	18.42
28. Bandar Surabaya	6	327	256	583	62	30	92	6.34
<b>Lampung Tengah</b>	<b>104</b>	<b>7 475</b>	<b>7 120</b>	<b>14 595</b>	<b>1 255</b>	<b>578</b>	<b>1 833</b>	<b>7.96</b>

**Sumber: Kantor Kementerian Agama Lampung Tengah**

*Source: The Ministry of Religion Lampung Tengah Regency*



#### 4.2. KESEHATAN DAN KELUARGA BERENCANA HEALTH AND FAMILY PLANNING

##### Banyaknya Fasilitas Kesehatan Menurut Kecamatan di Kabupaten Lampung Tengah,

**Tabel 4.2.1 2014**

*Table Number of Health Facilities by Subdistrict in Lampung Tengah Regency, 2014*

Kecamatan <i>Subdistrict</i>	Rumah Sakit <i>Hospital</i>	Puskesmas <i>Local Govt. Clinic</i>	Puskesmas Pembantu	Pondok Bersalin Desa	Rumah Bersalin <i>Maternity Clinic</i>	Poliklinik/ Balai Pengobatan <i>Clinic</i>
(1)	(2)	(3)	(4)	(5)	(6)	(7)
1. Padang Ratu	-	2	5	15	-	3
2. Selagai Lingga	-	1	3	13	-	1
3. Pubian	-	2	5	12	-	1
4. Anak Tuha	-	1	4	20	-	-
5. Anak Ratu Aji	-	1	5	6	-	-
6. Kalirejo	2	2	6	16	-	3
7. Sendang Agung	-	1	4	9	-	-
8. Bangun Rejo	-	2	3	15	-	1
9. Gunung Sugih	2	2	8	16	-	1
10. Bekri	-	1	5	8	-	1
11. Bumi Ratu Nuban	-	1	4	10	-	-
12. Trimurjo	-	2	4	14	-	-
13. Punggur	-	1	2	9	-	-
14. Kota Gajah	-	2	1	7	-	2
15. Seputih Raman	-	2	4	14	-	4
16. Terbanggi Besar	4	2	3	10	-	1
17. Seputih Agung	-	1	3	9	-	1
18. Way Pengubuan	-	1	7	7	-	-
19. Terusan Nunyai	-	1	3	7	-	-
20. Seputih Mataram	-	1	6	12	-	-
21. Bandar Mataram	-	2	6	12	-	3
22. Seputih Banyak	-	1	2	13	-	2
23. Way Seputih	-	1	2	6	-	-
24. Rumbia	-	1	2	8	-	1
25. Bumi Nabung	-	1	4	10	-	-
26. Putra Rumbia	-	1	4	6	-	-
27. Seputih Surabaya	-	1	5	13	-	-
28. Bandar Surabaya	-	1	4	10	-	-
<b>Lampung Tengah</b>	<b>8</b>	<b>38</b>	<b>114</b>	<b>307</b>	<b>-</b>	<b>25</b>

**Sumber:** Dinas Kesehatan Kabupaten Lampung Tengah

*Source: Health Service of Lampung Tengah Regency*

**Tabel 4.2.2** Banyaknya Tenaga Kesehatan Menurut Kategori Tenaga Kesehatan di Kabupaten Lampung Tengah, 2010-2014  
*The Number Of Health Personnel By Category Health Personnel in Lampung Tengah Regency, 2010-2014*

Kategori Category	2010	2011	2012	2013	2014
(1)	(2)	(3)	(4)	(5)	(6)
1. Medis					
a. Dokter Umum	54	87	75	101	99
b. Dokter Gigi	18	26	22	35	31
c. Dokter Spesialis	7	54	10	13	12
2. Paramedis					
a. Perawat	276	618	325	466	492
b. Bidan	493	372	617	636	655
3. Paramedis non Perawat					
a. Gizi	18	23	19	22	24
b. Sanitarian	58	60	43	54	47
c. SMF	11	11	17	14	20
d. Analis Kesehatan	18	30	21	28	26
e. Rontgen	2	11	4	7	8
f. Anastesi	-	10	3	2	2
g. Teknik Medik	1	2	1	1	1
h. Rekam Medik				1	1
i. Fisio Terapi	3	9	5	5	5
j. Perawat Gigi	18	26	23	24	21
k. Teknik Gigi	1	19	2	1	1
4. Apoteker	9	20	9	10	10
5. Sarjana Kesehatan					
a. S2 Kesh. Masyarakat	6	7	5	8	12
b. S1 Kesh. Masyarakat	44	64	70	76	54
c. S1 Keperawatan	24	63	52	64	63
d. S2 Keperawatan				1	1
e. S1 Farmasi	4	5	3	1	1
f. D4 Kebidanan				5	3
6. Non Medis					
- Pekarya Kesehatan	33	38	32	39	39
7. Tenaga Lain					
a. S1 Lain	9	17	14	22	25
b. S2 Lain				1	1
c. S1 Teknik	-	4	5	3	3
d. SLTA	71	216	84	134	137
e. SLTP	22	39	16	31	25
f. SD	6	23	6	13	15
g. D1 dan D3 Lainnya				17	16
<b>Jumlah/Total</b>	<b>1 206</b>	<b>1 854</b>	<b>1 483</b>	<b>1 818</b>	<b>1 834</b>

**Sumber:** Dinas Kesehatan Kabupaten Lampung Tengah

*Source: Health Service of Lampung Tengah Regency*

Tabel  
Table

**4.2.3 Banyaknya Tenaga Kesehatan Menurut Jenis Tenaga dan Sarana Kesehatan di Kabupaten Lampung Tengah, 2014**  
*The Number of Health Personnel by Type of Personnel and Health Facilities in Lampung Tengah Regency, 2014*

Tenaga Kesehatan <i>Health Personnel</i>	Rumah Sakit <i>Hospital</i>	Puskesmas <i>Local Govt. Clinic</i>	Dinas Kesehatan <i>Health Service</i>	Sarana Kesehatan Lain <i>Others Health Facilities</i>
(1)	(2)	(3)	(4)	(5)
1. Dokter Ahli/Spesialis/ <i>Specialist</i>	12	-	-	-
2. Dokter Umum + PTT/ <i>Doctor</i>	15	80	4	54
3. Dokter Gigi/ <i>Dentist</i>	4	25	2	2
4. Magister Kesehatan	3	2	7	-
5. Apoteker	7	1	2	2
6. Sarjana Kesehatan Masyarakat	13	22	19	-
7. Paramedis Keperawatan				
a. Sarjana Keperawatan	28	30	5	-
b. Ahli Madya Keperawatan	108	292	2	-
c. Perawat	7	83	-	-
d. Ahli Madya Kesehatan Gigi	1	15	-	-
c. Perawat Gigi	1	4	-	1
8. Kebidanan				
a. Diploma IV Kebidanan	1	1	1	-
b. Diploma III Kebidanan	56	425	-	49
c. Bidan	2	199	-	-
9. Paramedis Non Keperawatan				
a. Diploma III				
1). Ahli Madya Gizi	4	10	1	6
2). Ahli Madya Kesehatan Lingkungan	6	20	7	-
3). Ahli Madya Analisis Kesehatan	8	8	4	18
4). Ahli Madya Teknik Radiologi	8	1	-	-
5). Ahli Madya Fisioterapi	3	-	-	1
6). Ahli Madya Teknik Elektro Medik	1	-	-	-
7). Ahli Madya Anestasi	2	-	-	-
8). Ahli Madya Farmasi	3	2	-	-

Bersambung/*To Be Continued*

Lanjutan Tabel 4.2.3/Continued Table 4.2.3

Tenaga Kesehatan <i>Health Personnel</i>	Rumah Sakit <i>Hospital</i>	Puskesmas <i>Local Govt. Clinic</i>	Dinas Kesehatan <i>Health Service</i>	Sarana Kesehatan Lain <i>Others Health Facilities</i>
(1)	(2)	(3)	(4)	(5)
b. Diploma I/SLTA				
1). Tenaga Gizi	-	9	-	-
2). Tenaga Analisis Kesehatan	-	5	-	-
3). Tenaga Sanitasi	-	14	-	-
4). Pekarya Kesehatan	-	38	1	-
5). SMF/ Asisten Apoteker	3	10	1	20
10. Tenaga Lain				
a. Sarjana				
1). Teknik Lingkungan	1	-	2	-
2). Sarjana Pendidikan	-	-	-	-
3). Sarjana Ilmu Pemerintahan	-	-	4	-
4). Sarjana Ekonomi	7	1	3	-
b. Diploma	8	1	-	-
c. SLTA				
1). SMA/SMEA	99	15	19	-
2). STM	2	-	-	-
d. SLTP	17	6	2	-
e. SD	11	2	2	-
<b>Jumlah/Total</b>	<b>441</b>	<b>1 321</b>	<b>88</b>	<b>153</b>

**Sumber:** Dinas Kesehatan Kabupaten Lampung Tengah

*Source:* Health Service of Lampung Tengah Regency

**Tabel 4.2.4** **Persentase Balita Menurut Penolong Kelahiran di Kabupaten Lampung Tengah, 2010-2013**  
*Table Percentage Children Under Five by Helper Birth in Lampung Tengah Regency, 2010-2013*

[Diolah dari hasil Survei Sosial Ekonomi Nasional (Susenas) 2013/Based on the 2013 National Socio Economic Survey]

<b>Tahun</b> <i>Years</i>	<b>Tenaga Kesehatan<sup>1)</sup></b> <i>Health Personnel</i>	<b>Non Tenaga Kesehatan<sup>2)</sup></b> <i>Others</i>	<b>Jumlah</b> <i>Total</i>
<i>(1)</i>	<i>(2)</i>	<i>(3)</i>	<i>(4)</i>
2010	84.40	15.60	100.00
2011	89.04	10.96	100.00
2012	88.21	11.79	100.00
2013	91.21	8.79	100.00

**Sumber:** BPS Kabupaten Lampung Tengah

*Source:* BPS - Statistics of Lampung Tengah Regency

**Catatan/Notes:**

<sup>1)</sup> **Dokter, bidan dan tenaga kesehatan lainnya/Doctor, midwife and others health personnel**

<sup>2)</sup> **Dukun/Indigenous medical practitioner**

Tabel  
Table

**4.2.5 Banyaknya Pasangan Usia Subur (PUS) dan Peserta KB Aktif Menurut Alat Kontrasepsi dan Kecamatan di Kabupaten Lampung Tengah, 2014**  
*Number of Eligible Couples as Active Family Planning Participant by the Use of Contraception and Subdistrict in Lampung Tengah Regency, 2014*

Kecamatan Subdistrict	Jumlah PUS	Peserta KB Aktif/Active Family Planning Participant							Jumlah Total
		IUD	MOW	MOP	Implant	Suntik Injection	Pil Pill	Kondom Condom	
(1)	(2)	(3)	(4)	(5)	(6)	(7)	(8)	(9)	(10)
1. Padang Ratu	7 025	140	30	15	273	3 213	2 000	759	6 430
2. Selagai Lingga	4 636	30	10	10	150	2 200	1 450	600	4 450
3. Pubian	5 224	216	42	40	211	1 751	1 880	880	5 020
4. Anak Tuha	6 166	95	1	-	113	2 609	2 389	513	5 720
5. Anak Ratu Aji	2 271	24	10	5	46	889	750	111	1 835
6. Kalirejo	9 320	143	56	31	410	4 398	3 262	632	8 932
7. Sendang Agung	5 343	30	-	-	45	2 508	2 413	337	5 333
8. Bangun Rejo	8 214	91	34	16	139	3 442	2 880	828	7 430
9. Gunung Sugih	9 153	113	26	7	139	4 126	3 346	808	8 565
10. Bekri	3 711	40	40	10	80	1 780	1 174	324	3 448
11. Bumi Ratu Nuban	4 227	34	1	2	50	1 966	1 610	448	4 111
12. Trimurjo	7 219	96	20	20	54	2 853	2 991	735	6 769
13. Punggur	5 330	37	15	9	44	2 103	2 676	357	5 241
14. Kota Gajah	4 669	31	40	-	35	2 221	1 707	306	4 340
15. Seputih Raman	6 767	69	33	22	75	2 980	2 388	767	6 334
16. Terbanggi Besar	15 979	512	57	46	475	5 319	5 308	3 161	14 878
17. Seputih Agung	6 825	130	20	20	144	2 286	2 100	1 880	6 580
18. Way Pengubuan	5 484	85	23	36	57	1 996	1 800	1 225	5 222
19. Terusan Nunyai	6 595	196	16	14	110	2 485	1 880	1 509	6 210
20. Seputih Mataram	6 750	165	20	14	120	2 700	2 000	980	5 999
21. Bandar Mataram	10 701	87	8	10	98	5 212	3 800	1 110	10 325
22. Seputih Banyak	6 174	155	25	20	167	2 000	2 223	1 280	5 870
23. Way Seputih	2 492	14	2	2	10	974	1 000	220	2 222
24. Rumbia	4 974	52	6	-	55	1 835	1 970	862	4 780
25. Bumi Nabung	4 566	22	16	-	20	2 100	1 947	339	4 444
26. Putra Rumbia	2 546	15	10	5	15	800	1 117	488	2 450
27. Seputih Surabaya	6 578	38	20	-	100	2 988	2 760	644	6 550
28. Bandar Surabaya	4 865	80	8	4	130	1 636	1 981	621	4 460
<b>Jumlah/Total</b>	<b>173 804</b>	<b>2 740</b>	<b>589</b>	<b>358</b>	<b>3 365</b>	<b>71 370</b>	<b>62 802</b>	<b>22 724</b>	<b>163 948</b>

**Sumber:** Dinas Kesehatan Kabupaten Lampung Tengah

*Source:* Health Service of Lampung Tengah Regency

**Tabel 4.2.6 Kegiatan P2 Dinas Kesehatan Kabupaten Lampung Tengah, 2014**  
*Table Activities of Health Service P2 of Lampung Tengah Regency, 2014*

Kegiatan Activity	Target Target	Realisasi Realization	Persentase Percentage
(1)	(2)	(3)	(4)
1. P2 Kusta			
- Penemuan Penderita	1/10000 pnddk	24	0.2/10000 pnddk
2. P2 Frambusia			
- Penemuan Penderita	< 0.01	< 0.01	100.00
3. P2 Malaria			
- Penemuan Penderita	53	21	39.62
- PCD	53	21	39.62
4. P2 TB Paru			
- Penemuan Suspect Penderita	36 560	954	2.61
- Penemuan BTA (+) Kasus Baru	1 951	954	48.90
- Kesembuhan	815	741	90.92
5. P2 Diare			
- Penemuan Penderita	51 576	14 200	27.53
6. P2 ISPA (Pneumonia Ballita)			
- Penemuan dan Pengobatan	11 681	1 498	12.82
7. P2 DBD			
- Insiden Rate (IR)	51	6.85	13.43
- Case Fatlity Rate (CFR)	5	2	47.60
8. P2 Rabies			
- Kejadian Rabies	-	-	-
- Pengobatan Pasteur GRTH	72	53	48.61
9. PI Imunisasi			
- BCG	26 890	25 838	96.09
- DPT I	26 138	24 846	95.06
- Polio 3	26 138	24 552	93.93
- Campak	26 138	24 922	95.35
- TT1 BUMIL	29 686	1 828	6.16
- TT2 BUMIL	29 686	1 618	5.45

**Sumber:** Dinas Kesehatan Kabupaten Lampung Tengah

*Source:* Health Service of Lampung Tengah Regency

**Tabel**  
*Table*

4.2.7

**Banyaknya Apotik, Toko Obat dan Pedagang Besar Farmasi Menurut Kecamatan di Kabupaten Lampung Tengah, 2013**  
*Number of Dispensaries, Drugstores and Large Pharmacy Cooperate by Subdistrict in Lampung Tengah Regency, 2013*

<b>Kecamatan</b> <i>Subdistrict</i>	<b>Apotik</b> <i>Dispensaries</i>	<b>Toko Obat</b> <i>Drugstores</i>	<b>PBF</b> <i>Large Pharmacy Cooperate</i>
(1)	(2)	(3)	(4)
1. Padang Ratu	2	-	-
2. Selagai Lingga	-	-	-
3. Pubian	-	-	-
4. Anak Tuha	-	-	-
5. Anak Ratu Aji	-	-	-
6. Kalirejo	3	-	-
7. Sendang Agung	-	-	-
8. Bangun Rejo	1	-	-
9. Gunung Sugih	3	-	-
10. Bekri	-	1	-
11. Bumi Ratu Nuban	1	-	-
12. Trimurjo	-	-	-
13. Punggur	4	-	-
14. Kota Gajah	3	3	-
15. Seputih Raman	1	-	-
16. Terbanggi Besar	19	5	1
17. Seputih Agung	1	1	-
18. Way Pengubuan	-	-	-
19. Terusan Nunyai	-	-	-
20. Seputih Mataram	-	-	-
21. Bandar Mataram	-	1	-
22. Seputih Banyak	3	-	-
23. Way Seputih	-	-	-
24. Rumbia	2	-	-
25. Bumi Nabung	-	-	-
26. Putra Rumbia	-	-	-
27. Seputih Surabaya	3	1	-
28. Bandar Surabaya	-	-	-
<b>Jumlah/Total</b>	<b>46</b>	<b>12</b>	<b>1</b>

**Sumber:** Dinas Kesehatan Kabupaten Lampung Tengah

*Source:* Health Service of Lampung Tengah Regency



**Tabel**  
Table

**4.2.8 Banyaknya Pasien Rawat Jalan Menurut Jenis Penyakit pada Rumah Sakit Umum Daerah Demang Sepulau Raya Kabupaten Lampung Tengah, 2014**  
*Number of Outpatients by Kind of Disease in Demang Sepulau Raya Publik Hospital Lampung Tengah Regency, 2014*

<b>Macam Penyakit</b> <i>Kind of Disease</i>	<b>Banyaknya Pasien Rawat Jalan</b> <i>Number of Outpatients</i>
(1)	(2)
1. Bronchitis	34
2. Gangguan Refraksi dan Akomodasi	17
3. Penyakit Katarak dan Gangguan Lensa	215
4. Penyakit Kulit dan Jaringan Subkutan	10
5. TBC	82
6. Penyakit Telinga dan Prosesus Mastoid	-
7. Penyakit Darah Tinggi	69
8. Penyakit Gusi dan Jaringan Peridental	75
9. Penyakit Epilepsi	38
10. Penyakit Mata dan Adneksa Lain	4
11. Gastritis	47
12. GE	32
13. Tonsilitis	6
14. Typhoid	18
15. Stroke	41
16. Pnemonia	6
17. Migrain	2
18. Kecelakaan Lalu lintas	204
19. Penyakit Saluran Kemih	19
20. Infeksi Saluran Napas Atas Lainnya	16
21. Demam Lainnya	33
22. Diare termasuk tersangka Kolera	-
23. Cacar Air	3
24. Scabies	1
25. Kecelakaan dan Rudapaksa	-
26. Penyakit Kulit karena Jamur	-
27. Lain-lain	-
<b>Jumlah/Total</b>	<b>972</b>

**Sumber:** Rumah Sakit Umum Daerah Demang Sepulau Raya

*Source: Demang Sepulau Raya Public Hospital*

**Tabel**  
Table

**4.2.9 Banyaknya Pasien Rawat Inap Menurut Jenis Penyakit pada Rumah Sakit Umum Daerah Demang Sepulau Raya Kabupaten Lampung Tengah, 2014**  
*Number of Patients by Kind of Disease in Demang Sepulau Raya Publik Hospital Lampung Tengah Regency, 2014*

<b>Macam Penyakit</b> <i>Kind of Disease</i>	<b>Banyaknya Pasien Rawat Inap</b> <i>Number of Patients</i>
(1)	(2)
1. Gastro Interitis	44
2. Kecelakaan Lalu Lintas	14
3. Demam Typoid	11
4. Penyakit Susunan Saraf Pusat Lain	5
5. Keguguran	21
6. Gastritis	29
7. TBC	21
8. Penyakit Jantung	2
9. Hepatitis	2
10. Pertumbuhan Janin Lambat	76
11. Hernia	9
12. GE	44
13. Tonsilitis	-
14. Decomp Cordis	2
15. Stroke	33
16. Appendicitis	8
17. Penyakit Saluran Kemih	11
18. Hypertensi Esensial (primer)	-
19. Penyakit Crhon dan Tukak Colitis	-
20. Lain-lain	-
<b>Jumlah/Total</b>	<b>332</b>

**Sumber:** Rumah Sakit Umum Daerah Demang Sepulau Raya

*Source: Demang Sepulau Raya Public Hospital*

Tabel  
Table

4.2.10

**Aktivitas Tahunan Rumah Sakit Umum Daerah Demang Sepulau Raya Kabupaten Lampung Tengah, 2014**  
*Annual Activities Demang Sepulau Raya Publik Hospital Lampung Tengah Regency, 2014*

Jenis Aktivitas <i>Kind of Activities</i>	Jumlah <i>Total</i>
(1)	(2)
1. Jumlah Tempat Tidur/ <i>Number of Beds</i>	143
2. Jumlah Pasien Masuk/ <i>Number of Incoming Patients</i>	2 249
3. Jumlah Pasien Keluar + Mati/ <i>Number of Death</i>	2 227
4. Jumlah Hari Perawatan/ <i>Number of Care Days</i>	6 702
5. Jumlah Kunjungan KIA	1 785
6. Gross Death Rate (GDR)	35.5%
7. Net Death Rate (NDR)	11.7%
8. Bed Occupancy Rate (BOR)	12.8%
9. Bed Turn Over (BTO)	15.6 kali
10. Turn Over Internal (TOI)	20.4 hari
11. Average Length of Stay (LOS)	2.8 hari
12. Pend. Rujukan Puskesmas	15.18
13. Dikembalikan ke PKM	17
14. Pend. Dirujuk ke RSUAM	28

**Sumber: Rumah Sakit Umum Daerah Demang Sepulau Raya**

*Source: Demang Sepulau Raya Public Hospital*

**Tabel 4.2.11 Jumlah Peserta BPJS Tingkat I Kabupaten Lampung Tengah, 2014**  
*Table 4.2.11 Number of BPJS Membership by Type of Participant in Lampung Tengah Regency, 2014*

<b>Jenis Peserta</b> <i>Type of Participant</i>	<b>Jumlah Peserta</b> <i>Number of Membership</i>
(1)	(6)
1. Penerima Bantuan Iuran	389 194
2. Non Penerima Bantuan Iuran	113 896
<b>Jumlah/Total</b>	<b>503 090</b>

**Sumber : BPJS Kabupaten Lampung Tengah**

*Source: BPJS Lampung Tengah Regency*

**Tabel 4.2.12 Indikator Kesehatan di Kabupaten Lampung Tengah, 2009-2013**  
*Table 4.2.12 Health Indicators in Lampung Tengah Regency, 2009-2013*

<b>Indikator</b> <i>Indicators</i>	<b>Satuan</b> <i>Units</i>	2009	2010	2011	2012	2013
(1)	(2)	(3)	(4)	(5)	(6)	(7)
<b>Angka Harapan Hidup</b> <i>Life Expectancy</i>	<b>Tahun</b> <i>Years</i>	69.09	69.25	69.48	...	...
<b>Angka Kesakitan</b> <i>Illness Rate</i>	<b>Persen</b> <i>Percent</i>	36.00	34.30	41.68	34.85	34.85
<b>Lama Sakit</b> <i>Length of Sickness</i>	<b>Hari</b> <i>Days</i>	6.00	6.00	5.00	5.00	5.00
<b>Persentase Persalinan Balita oleh Tenaga Kesehatan</b> <i>Percentage of Giving Birth Whos Helped by Health</i>	<b>Persen</b> <i>Percent</i>	84.00	84.40	89.04	88.21	88.21

**Sumber:** BPS Kabupaten Lampung Tengah

*Source:* BPS - Statistics of Lampung Tengah Regency

## 4.3 AGAMA / RELIGION

## Jumlah Penduduk Menurut Agama per Kecamatan di Kabupaten Lampung Tengah,

Tabel : 4.3.1 2014

Table : 4.3.1 Number of Population According to Religion by Subdistrict in Lampung Tengah Regency, 2014

Kecamatan Subdistrict	Islam Moslem	Kristen	Katolik Catholic	Hindu	Budha Buddha
		Protestan Christian			
(1)	(2)	(3)	(4)	(5)	(6)
1. Padang Ratu	47 436	431	377	87	79
2. Selagai Lingga	35 866	654	575	1 161	-
3. Pubian	35 866	654	575	1 161	-
4. Anak Tuha	68 964	2 195	888	625	117
5. Anak Ratu Aji	63 651	395	1 140	283	139
6. Kalirejo	55 434	888	349	7 289	21
7. Sendang Agung	75 568	1 309	724	3 219	26
8. Bangun Rejo	45 294	387	612	1 066	-
9. Gunung Sugih	36 392	2 497	1 414	8 583	10
10. Bekri	37 651	1 407	164	3	31
11. Bumi Ratu Nuban	90 429	6 632	4 765	3 299	2 377
12. Trimurjo					
13. Punggur	55 202	700	465	-	-
14. Kota Gajah	45 313	480	254	6 430	9
15. Seputih Raman	40 253	1 309	29	536	15
16. Terbanggi Besar	31 573	130	323	537	4
17. Seputih Agung	39 429	1 175	327	561	56
18. Way Pengubuan					
19. Terusan Nunyai	34 650	76	402	452	83
20. Seputih Mataram	35 197	362	138	-	-
21. Bandar Mataram	55 702	700	465	-	-
22. Seputih Banyak	34 400	-	1 870	901	-
23. Way Seputih					
24. Rumbia	45 826	866	726	49	36
25. Bumi Nabung	33 897	137	894	8 112	260
26. Putra Rumbia	28 871	248	295	146	314
27. Seputih Surabaya	30 901	440	347	138	261
28. Bandar Surabaya	64 613	791	454	12	6
<b>Jumlah/ Total</b>	<b>1 168 378</b>	<b>24 863</b>	<b>18 572</b>	<b>44 650</b>	<b>3 844</b>

Sumber: Kantor Kementerian Agama Lampung Tengah

Source: The Ministry of Religion Lampung Tengah Regency

**Banyaknya Tempat Ibadah Menurut Agama per Kecamatan di Kabupaten**

**Table 4.3.2** **Lampung Tengah, 2013**

*Number of Place of Worship According to Religion by Subdistrict in Lampung Tengah Regency, 2013*

Kecamatan Subdistrict	Masjid Mosque	Langgar	Musholla Small Mosque	Gereja		Pura	Vihara
				Katolik	Protestan		
(1)	(2)	(3)	(4)	(5)	(6)	(7)	(8)
1. Padang Ratu	59	117	-	3	1	7	1
2. Selagai Lingga	49	60	-	2	2	6	-
3. Pubian	81	99	-	2	2	3	-
4. Anak Tuha	63	91	-	1	2	-	1
5. Anak Ratu Aji	28	32	-	-	-	-	1
6. Kalirejo	88	160	-	5	4	5	-
7. Sendang Agung	47	97	-	3	3	3	1
8. Bangun Rejo	94	131	-	2	2	-	-
9. Gunung Sugih	81	152	20	6	3	-	3
10. Bekri	38	69	-	2	3	1	1
11. Bumi Ratu Nuban	38	76	4	3	3	3	-
12. Trimurjo							
13. Punggur	43	108	-	4	1	-	1
14. Kota Gajah	41	77	8	2	5	-	4
15. Seputih Raman							
16. Terbanggi Besar							
17. Seputih Agung	44	131	11	4	8	-	-
18. Way Pengubuan							
19. Terusan Nunyai							
20. Seputih Mataram	57	59	-	3	8	89	-
21. Bandar Mataram	62	40	-	4	7	15	-
22. Seputih Banyak	59	152	-	4	3	103	-
23. Way Seputih							
24. Rumbia	33	26	2	2	3	84	-
25. Bumi Nabung	47	64	-	1	2	-	-
26. Putra Rumbia	27	45	-	-	1	10	-
27. Seputih Surabaya							
28. Bandar Surabaya	48	92	-	1	4	6	2
<b>Jumlah/Total</b>	<b>1 127</b>	<b>1 878</b>	<b>45</b>	<b>54</b>	<b>67</b>	<b>335</b>	<b>15</b>

**Sumber:** Kantor Kementerian Agama Lampung Tengah

*Source:* The Ministry of Religion Lampung Tengah Regency

**Tabel** : 4.3.3 **Perkembangan Jumlah Jamaah Haji per Tahun di Kabupaten Lampung Tengah, 2010-2014**  
**Table** : Growth of the Number Jamaah Haji in Lampung Tengah Regency, 2010-2014

Tahun Years	Berangkat Went	Wafat Dead	Kembali Return
(1)	(2)	(3)	(4)
2010	794	2	792
2011	915	3	912
2012	842	2	840
2013	946	3	943
2014	762	-	762

**Sumber:** Kantor Kementerian Agama Lampung Tengah  
*Source: The Ministry of Religion Lampung Tengah Regency*



## 4.4 SOSIAL LAINNYA / OTHER SOCIAL MATTERS

## Pembinaan Karang Taruna dan Kesejahteraan Sosial di Kabupaten Lampung Tengah,

2014

Tabel : 4.4.1

The Development of Youth Organization and Social Prosperity in Lampung Tengah Regency, 2014

Jenis Kegiatan <i>Type of Activity</i>	Jumlah Peserta <i>Number of Participant</i>	Jumlah / Total		Keterangan <i>Notes</i>
		Kecamatan <i>Subdistric</i>	Desa <i>Village</i>	
(1)	(2)	(3)	(4)	(5)
1. Penyuluhan dan bimbingan sosial karang taruna	10 karang taruna	5	3	APBD dan APBN
2. Pembinaan teknis kader karang taruna	3	1	1	0
3. Pembinaan nilai-nilai kepahlawanan keperintisan dan kepeloporan	250	28	13	
4. Pembinaan organisasi sosial	355 WKSBM 40 Panti	28	14	
5. Pembinaan panti asuhan	(1592 anak)	25	17	0
6. Pelayanan dan rehabilitas sosial penderita cacat				
a. Non Panti/URSK	3	3	2	0
b. LBK (Loka Bina karya)	2	2	2	0
7. Penyuluhan dan bimbingan serta bantuan pada wanita rawan sosial ekonomi	-	-	-	0
8. Bantuan bahan rumah korban bencana alam	-	-	-	0
9. Bantuan pada korban bencana alam	400 KK	5	10	0
10. Pemberdayaan anak jalanan	-	-	-	0

Sumber: Dinas Sosial, Tenaga Kerja dan Transmigrasi Kabupaten Lampung Tengah

Source : Social, Employment and Transmigrant Service of Lampung Tengah Regency

**Banyaknya Penyandang Cacat dan Wanita Tuna Susila Menurut Kecamatan di**

**Tabel : 4.4.2 Kabupaten Lampung Tengah, 2014**

*Table : 4.4.2 Number of Handicapped and Prostitutes by Subdistrict in Lampung Tengah Regency, 2014*

Kecamatan Subdistrict	Tuna Netra/Blind		Tuna Rungu/Deas		Cacat Tubuh/Disabled	
	Jumlah Total	Telah Dibina	Jumlah Total	Telah Dibina	Jumlah Total	Telah Dibina
(1)	(2)	(3)	(4)	(5)	(6)	(7)
1. Padang Ratu	2	-	3	-	19	5
2. Selagai Lingga	1	-	1	-	20	1
3. Pubian	10	-	5	-	23	10
4. Anak Tuha	11	-	-	-	4	7
5. Anak Ratu Aji	3	-	1	-	5	5
6. Kalirejo	30	-	1	-	9	8
7. Sendang Agung	10	-	2	-	5	7
8. Bangun Rejo	2	-	1	-	19	11
9. Gunung Sugih	30	-	11	-	16	10
10. Bekri	5	-	-	-	5	1
11. Bumi Ratu Nuban	1	-	3	-	31	2
12. Trimurjo	8	-	1	-	10	13
13. Punggur	5	-	-	-	3	10
14. Kota Gajah	1	-	9	-	7	3
15. Seputih Raman	1	-	19	-	9	2
16. Terbanggi Besar	6	-	17	-	21	21
17. Seputih Agung	-	-	9	-	2	23
18. Way Pengubuan	7	-	13	-	7	5
19. Terusan Nunyai	6	-	17	-	7	2
20. Seputih Mataram	1	-	18	-	1	9
21. Bandar Mataram	1	-	17	-	78	1
22. Seputih Banyak	1	-	30	-	16	5
23. Way Seputih	-	-	4	-	9	3
24. Rumbia	4	-	7	-	1	2
25. Bumi Nabung	1	-	15	-	29	3
26. Putra Rumbia	-	-	3	-	1	1
27. Seputih Surabaya	1	-	23	-	31	17
28. Bandar Surabaya	9	-	17	-	5	15
<b>Jumlah/Total</b>	<b>157</b>	<b>-</b>	<b>247</b>	<b>-</b>	<b>393</b>	<b>202</b>

**Bersambung/ To Be Continued**



# 5. PERTANIAN

---

*Agriculture*



<http://lampung.go.id>



## 5.1. TANAMAN PANGAN/FOOD CROPS

## Luas Lahan Sawah Menurut Jenis Pengairan dan Kecamatan di Kabupaten

## Lampung Tengah (ha), 2014

**Tabel** : 5.1.1 **Lampung Tengah (ha), 2014**  
*Table* : 5.1.1 *Area of Wetland by Type of Irrigation and Subdistrict in Lampung Tengah Regency (ha), 2014*

Kecamatan Subdistrict	Irigasi	Tadah Hujan	Pasang Surut	Lebak	Total
	Irrigation	Rainfed	tide-based		
(1)	(2)	(3)	(4)	(5)	(6)
1. Padang Ratu	1 992	235	-	-	2 227
2. Selagai Lingga	708	542	-	-	1 250
3. Pubian	1 525	1 351	-	-	2 876
4. Anak Tuha	2 414	185	-	-	2 599
5. Anak Ratu Aji	2 461	108	-	-	2 569
6. Kalirejo	794	227	-	63	1 084
7. Sendang Agung	1 265	123	-	-	1 388
8. Bangun Rejo	987	1 305	-	-	2 292
9. Gunung Sugih	5 071	112	-	50	5 233
10. Bekri	1 171	1 212	-	-	2 383
11. Bumi Ratu Nuban	3 012	-	-	-	3 012
12. Trimurjo	4 209	-	-	-	4 209
13. Punggur	3 057	-	-	-	3 057
14. Kota Gajah	3 315	-	-	-	3 315
15. Seputih Raman	6 756	23	-	246	7 025
16. Terbanggi Besar	4 430	354	-	175	4 959
17. Seputih Agung	3 814	-	-	-	3 814
18. Way Pengubuan	259	582	-	-	841
19. Terusan Nunyai	463	-	-	-	463
20. Seputih Mataram	4 283	855	-	-	5 138
21. Bandar Mataram	751	-	-	378	1 129
22. Seputih Banyak	2 714	222	-	299	3 235
23. Way Seputih	2 153	451	-	-	2 604
24. Rumbia	215	574	-	537	1 326
25. Bumi Nabung	-	315	-	776	1 091
26. Putra Rumbia	-	346	-	1 644	1 990
27. Seputih Surabaya	-	250	-	3 245	3 495
28. Bandar Surabaya	-	2 200	83	-	2 283
<b>Lampung Tengah</b>	<b>57 819</b>	<b>11 572</b>	<b>83</b>	<b>7 413</b>	<b>76 887</b>

**Sumber** : Dinas Pertanian Tanaman Pangan dan Hortikultura Kabupaten Lampung Tengah

*Source* : *Food Crops and Horticulture Service of Lampung Tengah Regency*

**Tabel 5.1.2** Penggunaan Lahan Sawah Menurut Jenis Irigasi dan Frekuensi Penanaman Padi Dalam Satu Tahun di Kabupaten Lampung Tengah, 2014  
*The Utilization of Wetland by Type of Irrigation and Paddy Plantation Frequency in a year in Lampung Tengah Regency, 2014*

Penggunaan Tanah <i>Utilization of Land</i>	Dapat Dipanen/ <i>Crops</i>			Sementara Tidak	Jumlah <i>Total</i>
	1 kali <i>Once</i>	2 kali <i>Twice</i>	3 kali <i>Third</i>	Di Usahakan <i>Temporarily Fallow Land</i>	
(1)	(2)	(3)	(4)	(5)	(6)
1. Pengairan <i>Irrigation</i>	12 823	41 660	2 094	238	57 819
2. Tadah Hujan <i>By Rain</i>	4 881	5 786	-	50	10 717
3. Pasang Surut	83	-	-	-	83
4. Lebak	6 388	1 880	-	-	8 268
<i>Jumlah /Total</i>	<b>24 175</b>	<b>49 326</b>	<b>2 094</b>	<b>288</b>	<b>76 887</b>

**Sumber :** Dinas Pertanian Tanaman Pangan dan Hortikultura Kabupaten Lampung Tengah

*Source : Food Crops and Horticulture Service of Lampung Tengah Regency*

**Tabel** : 5.1.3 **Luas Lahan Kering Menurut Penggunaan di Kabupaten Lampung Tengah (ha), 2014**  
**Table** : 5.1.3 *Area of Dry Land by Utilization in Lampung Tengah Regency (ha), 2014*

Penggunaan Tanah <i>Utilization of Land</i>	Luas <i>Area</i>
(1)	(2)
1. Ladang/Huma	62 804
2. Padang Rumput/Penggembalaan/ <i>Meadows</i>	-
3. Sementara Tidak Diusahakan <i>Temporarily of Fallow Land</i>	693
4. Hutan Rakyat/ <i>Wood Land</i>	18 942
5. Perkebunan/ <i>Agricultural Estates</i>	152 363
6. Tegal/Kebun/ <i>Dryland/Garden</i>	63 192
7. Lainnya/ <i>Others (Tambak, kolam, empang, hutan negara, dll)</i>	19 691
<b>Jumlah/Total</b>	<b>317 685</b>

**Sumber** : Dinas Pertanian Tanaman Pangan dan Hortikultura Kabupaten Lampung Tengah  
**Source** : Food Crops and Horticulture Service of Lampung Tengah Regency



**Tabel 5.1.4 Potensi Lahan Sawah yang Setiap Tahun Dapat Ditanami Padi Menurut Kecamatan dan Frekuensi Tanam di Kabupaten Lampung Tengah (ha), 2014**  
*Areal Potency of Wetland Planted by Paddy Every Year by Subdistrict and Plant Frequency in Lampung Tengah Regency (ha), 2014*

Kecamatan Subdistrict	Frekuensi Tanam/Plant Frequency			Jumlah/Total
	1 Kali/Once	2 Kali/ Twice	3 Kali/Thrice	
(1)	(2)	(3)		(4)
1. Padang Ratu	317	1 825	85	1 992
2. Selagai Lingga	400	850	-	1 250
3. Pubian	783	1 823	220	2 826
4. Anak Tuha	185	772	1 642	2 599
5. Anak Ratu Aji	1 028	1 514	27	2 569
6. Kalirejo	-	1 084	-	1 084
7. Sendang Agung	20	1 368	-	1 388
8. Bangun Rejo	15	2 277	-	2 292
9. Gunung Sugih	2 300	2 233	-	4 533
10. Bekri	1 364	1 019	-	2 383
11. Bumi Ratu Nuban	-	3 012	-	3 012
12. Trimurjo	-	4 209	-	4 209
13. Punggur	-	3 057	-	3 057
14. Kota Gajah	-	3 315	-	3 315
15. Seputih Raman	269	6 756	-	7 025
16. Terbanggi Besar	4 704	255	-	4 959
17. Seputih Agung	2 165	1 496	-	3 661
18. Way Pengubuan	274	567	-	841
19. Terusan Nunyai	195	-	30	225
20. Seputih Mataram	2 140	2 998	-	5 138
21. Bandar Mataram	673	215	-	888
22. Seputih Banyak	372	2 863	-	3 235
23. Way Seputih	786	1 818	-	2 604
24. Rumbia	537	789	-	1 326
25. Bumi Nabung	776	315	-	1 091
26. Putra Rumbia	1 644	346	-	1 990
27. Seputih Surabaya	2 245	1 250	-	3 495
28. Bandar Surabaya	983	1 300	-	2 283
<b>Lampung Tengah</b>	<b>24 175</b>	<b>49 326</b>	<b>2 004</b>	<b>75 270</b>

**Sumber :** Dinas Pertanian Tanaman Pangan dan Hortikultura Kabupaten Lampung Tengah  
*Source :* Food Crops and Horticulture Service of Lampung Tengah Regency

**Tabel 5.1.5** **Lahan Sawah Irigasi Teknis PU dan Non PU yang Dapat Ditanami Dalam Satu Tahun Menurut Kecamatan di Kabupaten Lampung Tengah (ha), 2014**  
*Table 5.1.5 Area of PU and Non PU Technical Irrigation Wetland Which can be Planted Every Year by Subdistrict in Lampung Tengah Regency (ha), 2014*

Kecamatan Subdistrict	Teknis PU/PU Technical		Jumlah Total	Teknis Non PU Non-PU Technical		Jumlah Total
	1 Kali /Once	2 Kali/Twice		1 Kali /Once	2 Kali/Twice	
(1)	(2)	(3)	(4)	(5)	(6)	(7)
1. Padang Ratu	217	1 775	1 992	-	-	-
2. Selagai Lingga	-	708	708	-	-	-
3. Pubian	-	1 525	1 525	-	-	-
4. Anak Tuha	-	2 414	2 414	-	-	-
5. Anak Ratu Aji	967	1 494	2 461	-	-	-
6. Kalirejo	-	794	794	-	-	-
7. Sendang Agung	-	1 265	1 265	-	-	-
8. Bangun Rejo	15	972	987	-	-	-
9. Gunung Sugih	2 200	2 871	5 071	-	-	-
10. Bekri	152	1 019	1 171	-	-	-
11. Bumi Ratu Nuban	-	3 012	3 012	-	-	-
12. Trimurjo	-	4 209	4 209	-	-	-
13. Punggur	-	3 057	3 057	-	-	-
14. Kota Gajah	-	3 315	3 315	-	-	-
15. Seputih Raman	-	6 756	6 756	-	-	-
16. Terbanggi Besar	4 430	-	4 430	-	-	-
17. Seputih Agung	2 165	1 649	3 814	-	-	-
18. Way Pengubuan	259	-	259	-	-	-
19. Terusan Nunyai	195	268	463	-	-	-
20. Seputih Mataram	1 378	2 905	4 283	-	-	-
21. Bandar Mataram	751	-	751	-	-	-
22. Seputih Banyak	-	2 714	2 714	-	-	-
23. Way Seputih	335	1 818	2 153	-	-	-
24. Rumbia	-	215	215	-	-	-
25. Bumi Nabung	-	-	-	-	-	-
26. Putra Rumbia	-	-	-	-	-	-
27. Seputih Surabaya	-	-	-	-	-	-
28. Bandar Surabaya	-	-	-	-	-	-
<b>Lampung Tengah</b>	<b>13 064</b>	<b>44 755</b>	<b>57 819</b>	-	-	-

**Sumber** : Dinas Pertanian Tanaman Pangan dan Hortikultura Kabupaten Lampung Tengah  
*Source* : Food Crops and Horticulture Service of Lampung Tengah Regency

**Tabel 5.1.6** **Lahan Sawah Irigasi Teknis dan Semi Teknis yang Diusahakan dan Dapat Ditanami Padi Menurut Kecamatan di Kabupaten Lampung Tengah (ha), 2014**  
*Table 5.1.6 Area of Technical and Non Technical Irrigation Wetland can be Planted by Paddy by Subdistrict in Lampung Tengah Regency (ha), 2014*

Kecamatan Subdistrict	Teknis/Technical		Jumlah Total	1/2 Teknis Semi Technical		Jumlah Total
	1 Kali /Once	2 Kali/ Twice		1 Kali /Once	2 Kali/ Twice	
(1)	(2)	(3)	(4)	(5)	(6)	(7)
1. Padang Ratu	-	-	-	-	-	-
2. Selagai Lingga	-	-	-	-	-	-
3. Pubian	-	-	-	-	-	-
4. Anak Tuha	-	-	-	-	-	-
5. Anak Ratu Aji	-	-	-	-	-	-
6. Kalirejo	-	-	-	-	-	-
7. Sendang Agung	-	-	-	-	-	-
8. Bangun Rejo	-	-	-	-	-	-
9. Gunung Sugih	-	-	-	-	-	-
10. Bekri	-	-	-	-	-	-
11. Bumi Ratu Nuban	-	-	-	-	-	-
12. Trimurjo	-	-	-	-	-	-
13. Punggur	-	-	-	-	-	-
14. Kota Gajah	-	-	-	-	-	-
15. Seputih Raman	-	-	-	-	-	-
16. Terbanggi Besar	-	-	-	-	-	-
17. Seputih Agung	-	-	-	-	-	-
18. Way Pengubuan	-	-	-	-	-	-
19. Terusan Nunyai	-	-	-	-	-	-
20. Seputih Mataram	-	-	-	-	-	-
21. Bandar Mataram	-	-	-	-	-	-
22. Seputih Banyak	-	-	-	-	-	-
23. Way Seputih	-	-	-	-	-	-
24. Rumbia	-	-	-	-	-	-
25. Bumi Nabung	-	-	-	-	-	-
26. Putra Rumbia	-	-	-	-	-	-
27. Seputih Surabaya	-	-	-	-	-	-
28. Bandar Surabaya	-	-	-	-	-	-
<b>Lampung Tengah</b>	-	-	-	-	-	-

**Sumber** : Dinas Pertanian Tanaman Pangan dan Hortikultura Kabupaten Lampung Tengah

*Source* : Food Crops and Horticulture Service of Lampung Tengah Regency

**Tabel 5.1.7** Lahan Sawah Tadah Hujan dan Sawah Pasang Surut yang Diusahakan dan Dapat Ditanami Padi Menurut Kecamatan di Kabupaten Lampung Tengah (ha), 2014  
*Table 5.1.7 Area of Rainfed and Tide-Based Wetland can be Planted by Paddy by Subdistrict in Lampung Tengah Regency (ha), 2014*

Kecamatan Subdistrict	Tadah Hujan/ <i>Rainfed</i>		Jumlah <i>Total</i>	Pasang Surut <i>Tide-Based</i>		Jumlah <i>Total</i>
	1 Kali / <i>Once</i>	2 Kali/ <i>Twice</i>		1 Kali / <i>Once</i>	2 Kali/ <i>Twice</i>	
(1)	(2)	(3)	(4)	(5)	(6)	(7)
1. Padang Ratu	100	135	235	-	-	-
2. Selagai Lingga	400	142	542	-	-	-
3. Pubian	783	518	1 301	-	-	-
4. Anak Tuha	185	-	185	-	-	-
5. Anak Ratu Aji	61	47	108	-	-	-
6. Kalirejo	-	227	227	-	-	-
7. Sendang Agung	20	103	123	-	-	-
8. Bangun Rejo	-	1 305	1 305	-	-	-
9. Gunung Sugih	75	37	112	-	-	-
10. Bekri	1 212	-	1 212	-	-	-
11. Bumi Ratu Nuban	-	-	-	-	-	-
12. Trimurjo	-	-	-	-	-	-
13. Punggur	-	-	-	-	-	-
14. Kota Gajah	-	-	-	-	-	-
15. Seputih Raman	23	-	23	-	-	-
16. Terbanggi Besar	184	170	354	-	-	-
17. Seputih Agung	-	-	-	-	-	-
18. Way Pengubuan	15	567	582	-	-	-
19. Terusan Nunyai	-	-	-	-	-	-
20. Seputih Mataram	-	-	-	-	-	-
21. Bandar Mataram	-	-	-	-	-	-
22. Seputih Banyak	222	-	222	-	-	-
23. Way Seputih	451	-	451	-	-	-
24. Rumbia	-	574	574	-	-	-
25. Bumi Nabung	-	315	315	-	-	-
26. Putra Rumbia	-	346	346	-	-	-
27. Seputih Surabaya	250	-	250	-	-	-
28. Bandar Surabaya	900	1 300	2 200	-	-	-
<b>Lampung Tengah</b>	<b>4 881</b>	<b>5 786</b>	<b>10 667</b>	-	-	-

**Sumber :** Dinas Pertanian Tanaman Pangan dan Hortikultura Kabupaten Lampung Tengah

*Source :* Food Crops and Horticulture Service of Lampung Tengah Regency

**Lahan Lebak yang Diusahakan dan Dapat Ditanami Padi Menurut**

**Tabel : 5.1.8 Kecamatan di Kabupaten Lampung Tengah (ha), 2014**

*Table : 5.1.8 Area of Cultivated Swampy Wetland can be Planted by Paddy by Subdistrict in Lampung Tengah Regency (ha), 2014*

Kecamatan Subdistrict	Lebak/Cultivated Swampy Area		Jumlah Total
	1 Kali /Once	2 Kali/Twice	
(1)	(5)	(6)	(7)
1. Padang Ratu	-	-	-
2. Selagai Lingga	-	-	-
3. Pubian	-	-	-
4. Anak Tuha	-	-	-
5. Anak Ratu Aji	-	-	-
6. Kalirejo	-	63	63
7. Sendang Agung	-	-	-
8. Bangun Rejo	-	-	-
9. Gunung Sugih	25	25	50
10. Bekri	-	-	-
11. Bumi Ratu Nuban	-	-	-
12. Trimurjo	-	-	-
13. Punggur	-	-	-
14. Kota Gajah	-	-	-
15. Seputih Raman	246	-	246
16. Terbanggi Besar	90	85	175
17. Seputih Agung	-	-	-
18. Way Pengubuan	-	-	-
19. Terusan Nunyai	-	-	-
20. Seputih Mataram	762	93	855
21. Bandar Mataram	163	215	378
22. Seputih Banyak	150	149	299
23. Way Seputih	-	-	-
24. Rumbia	537	-	537
25. Bumi Nabung	776	-	776
26. Putra Rumbia	1 644	-	1 644
27. Seputih Surabaya	1 995	1 250	3 245
28. Bandar Surabaya	-	-	-
<b>Lampung Tengah</b>	<b>6 388</b>	<b>1 880</b>	<b>8 268</b>

**Sumber :** Dinas Pertanian Tanaman Pangan dan Hortikultura Kabupaten Lampung Tengah

*Source :* Food Crops and Horticulture Service of Lampung Tengah Regency

**Jumlah Alat Mesin Pertanian Tanaman Pangan di Kabupaten Lampung Tengah,**  
**Tabel : 5.1.9 2014**  
*Table : 5.1.9 Food Crops Agriculture Mechanical Equipment in Lampung Tengah Regency, 2014*

<b>Kegiatan Pertanian</b> <i>Agriculture Activity</i>	<b>Jenis Alat</b> <i>Type of Mechanical Equipment</i>	2014
(1)	(2)	(3)
<b>Pengolahan Lahan</b>	1. Traktor Roda Dua	2 121
	2. Traktor Roda Empat	141
<b>Penanaman</b>	1. Tanam Padi (Translanter)	12
	2. Tanam Biji-Bijian (Seeder)	1
<b>Pengendalian OPT</b>	1. Penyemprot ( Hand Sprayer dan Power Sprayer)	38 064
	2. Pengabut Pestisida (Swing-Fog)	15
	3. Emposan Tikus	6 784
	4. Pembersih Gulma	35 857
<b>Pengairan</b>	1. Pompa Air	2 898
<b>Pemanenan</b>	1. Sabit Bergerigi	174 315
	2. Pemotong Padi Tipe Gunting (Reaper)	18
	3. Pemotong Padi Tipe Gendong (Paddy Mower)	13
	4. Stripper	-
	5. Combine Harvester	5
<b>Perontokan/Pemipilan</b>	6. Pengungkit Ubi Kayu/Ubi Jalar	21
	1. Perontok Padi/Thresher	3 950
	2. Pemipil Jagung/Cornsheller	619
	3. Perontok Kedelai/Thresher	12
<b>Pembersihan</b>	4. Perontok Multiguna (Padi, Jagung, Kedelai)	22
	1. Pembersih Gabah/Winover	85
<b>Pengeringan</b>	1. Pengering Tipe Datar/Flat Bed Dryer	200
	2. Pengering Tipe Vertikal/Continuous Dryer	10
<b>Penggilingan</b>	1. Penggilingan Padi Kecil/Small Rice Mill	673
	2. Penggilingan Padi Menengah/Medium Rice Mill	644
	3. Penggilingan Padi Besar/Large Rice Mill	54
<b>Penyimpanan</b>	1. Penyimpan Hasil Tanaman Pangan (Silo)	6
<b>Pembuatan Pupuk</b>	1. Alat Pembuat Pupuk Organik (APPO)/Kompos	136
<b>Kelembagaan Pertanian</b>	1. Usaha Pelayanan Jasa Alsintan (UPJA)	121
	2. Kelompok Tani (POKTAN)	4 537
	3. Gabungan Kelompok Tani (GAPOKTAN)	294
	4. Koperasi Unit Desa (KUD)/ Koperasi Tani	41
	5. kios Sarana Produksi Pertanian (SAPROTAN)	411
	6. Kelompok Penangkar Benih	32
	7. Regu Pengendali Hama	161

**Sumber : Dinas Pertanian Tanaman Pangan dan Hortikultura Kabupaten Lampung Tengah**

*Source : Food Crops and Horticulture Service of Lampung Tengah Regency*

**Tabel 5.1.10 Luas Panen dan Produksi Padi Sawah dan Padi Ladang Menurut Kecamatan di Kabupaten Lampung Tengah, 2014**  
*Table 5.1.10 Harvested Area and Production of Wetland and Dryland Paddy by Subdistrict in Lampung Tengah Regency, 2014*

Kecamatan Subdistrict	Padi Sawah/Wetland Paddy			Padi Ladang/Dryland Paddy		
	Luas Panen Harvested Area (ha)	Produkti- vitas	Produksi	Luas Panen Harvested Area (ha)	Produkti- vitas	Produksi
		Productivity (ku/ha)	Production (ton)		Productivity (ku/ha)	Production (ton)
(1)	(2)	(3)	(4)	(5)	(6)	(7)
1. Padang Ratu	4 479	52,42	23 480	59	26,93	159
2. Selagai Lingga	2 277	52,38	11 926	312	34,78	1 085
3. Pubian	5 679	53,76	30 532	1 491	35,58	5 305
4. Anak Tuha	5 583	53,68	29 969	47	35,33	166
5. Anak Ratu Aji	4 486	53,09	23 815	116	34,75	403
6. Kalirejo	2 243	53,39	11 975	25	35,09	88
7. Sendang Agung	2 802	52,80	14 796	45	32,73	147
8. Bangun Rejo	4 531	54,92	24 883	-	-	-
9. Gunung Sugih	10 398	58,42	60 747	385	34,43	1 326
10. Bekri	4 404	53,99	23 776	35	34,31	120
11. Bumi Ratu Nuban	5 724	58,13	33 276	105	32,73	344
12. Trimurjo	8 757	60,52	52 999	-	-	-
13. Punggur	5 943	59,44	35 322	45	34,51	155
14. Kota Gajah	8 040	59,49	47 833	103	33,68	347
15. Seputih Raman	14 300	60,57	86 620	141	34,97	493
16. Terbanggi Besar	4 864	55,65	27 068	251	33,81	849
17. Seputih Agung	5 043	55,83	28 153	357	33,40	1 192
18. Way Pengubuan	2 023	50,19	10 153	819	34,63	2 836
19. Terusan Nunyai	635	52,28	3 383	330	34,85	1 150
20. Seputih Mataram	5 519	50,84	28 061	149	32,93	491
21. Bandar Mataram	1 321	48,68	6 429	1 624	34,31	5 572
22. Seputih Banyak	6 910	47,33	32 707	954	34,66	3 307
23. Way Seputih	3 756	45,26	16 998	450	34,43	1 549
24. Rumbia	2 966	42,02	12 463	1 125	32,83	3 692
25. Bumi Nabung	1 853	44,38	8 224	1 430	30,97	4 429
26. Putra Rumbia	4 401	45,26	19 917	1 326	31,13	4 128
27. Seputih Surabaya	6 077	44,54	27 068	1 265	33,88	4 286
28. Bandar Surabaya	3 676	45,41	16 692	680	32,03	2 178
<b>Lampung Tengah</b>	<b>138 690</b>	<b>54,02</b>	<b>749 265</b>	<b>13 669</b>	<b>33,50</b>	<b>45 797</b>

**Sumber** : Dinas Pertanian Tanaman Pangan dan Hortikultura Kabupaten Lampung Tengah

*Source* : Food Crops and Horticulture Service of Lampung Tengah Regency

**Luas Panen dan Produksi Jagung dan Kedelai Menurut Kecamatan di Kabupaten  
Lampung Tengah, 2014**

**Tabel 5.1.11** *Harvested Area and Production of Maize and Soybeans by Subdistrict in Lampung Tengah Regency, 2014*

Kecamatan Subdistrict	Jagung/ Maize			Kedelai/ Soybeans		
	Luas Panen Harvested Area (ha)	Produkti- vitas	Produksi	Luas Panen Harvested Area (ha)	Produkti- vitas	Produksi
		Productivity (ku/ha)	Production (ton)		Productivity (ku/ha)	Production (ton)
(1)	(2)	(3)	(4)	(5)	(6)	(7)
1. Padang Ratu	783	58,01	4 542	-	-	-
2. Selagai Lingga	2 303	62,12	14 307	-	-	-
3. Pubian	3 377	67,28	22 722	-	-	-
4. Anak Tuha	79	67,60	533	-	-	-
5. Anak Ratu Aji	2 052	59,05	12 118	-	-	-
6. Kalirejo	899	54,04	4 858	180	12,45	224
7. Sendang Agung	140	57,45	804	48	10,78	52
8. Bangun Rejo	1 279	61,64	7 884	-	-	-
9. Gunung Sugih	2 350	61,61	14 478	-	-	-
10. Bekri	2 019	49,90	10 078	-	-	-
11. Bumi Ratu Nuban	1 057	49,83	5 267	6	14,89	9
12. Trimurjo	1 202	47,62	5 724	11	14,56	16
13. Punggur	616	50,14	3 089	24	14,85	36
14. Kota Gajah	703	41,79	2 938	-	-	-
15. Seputih Raman	1 363	59,22	8 072	-	-	-
16. Terbanggi Besar	5 315	59,99	31 882	486	14,20	690
17. Seputih Agung	3 506	64,04	22 452	50	12,15	61
18. Way Pengubuan	532	58,61	3 118	-	-	-
19. Terusan Nunyai	438	59,63	2 612	169	14,64	247
20. Seputih Mataram	6 445	58,87	37 940	229	12,04	276
21. Bandar Mataram	3 282	60,60	19 890	131	14,95	196
22. Seputih Banyak	2 279	59,50	13 560	-	-	-
23. Way Seputih	919	55,53	5 103	-	-	-
24. Rumbia	3 368	51,83	17 457	350	13,91	487
25. Bumi Nabung	1 100	51,40	5 654	192	14,64	281
26. Putra Rumbia	3 209	52,55	16 864	20	14,92	30
27. Seputih Surabaya	860	51,01	4 387	-	-	-
28. Bandar Surabaya	330	52,03	1 717	140	5,26	74
<b>Lampung Tengah</b>	<b>51 805</b>	<b>57,92</b>	<b>300 050</b>	<b>2 036</b>	<b>13,15</b>	<b>2 679</b>

**Sumber** : Dinas Pertanian Tanaman Pangan dan Hortikultura Kabupaten Lampung Tengah

Source : Food Crops and Horticulture Service of Lampung Tengah Regency



**Tabel 5.1.12 Luas Panen dan Produksi Kacang Tanah dan Kacang Hijau Menurut Kecamatan di Kabupaten Lampung Tengah, 2014**  
*Table 5.1.12 Harvested Area and Production of Peanuts and Green Peas by Subdistrict in Lampung Tengah Regency, 2014*

Kecamatan Subdistrict	Kacang Tanah/Peanuts			Kacang Hijau/Green Peas		
	Luas Panen Harvested Area (ha)	Produkti- vitas	Produksi	Luas Panen Harvested Area (ha)	Produkti- vitas	Produksi
		Productivity (ku/ha)	Production (ton)		Productivity (ku/ha)	Production (ton)
(1)	(2)	(3)	(4)	(5)	(6)	(7)
1. Padang Ratu	15	10,97	16	4	9,34	4
2. Selagai Lingga	68	10,78	73	15	10,02	15
3. Pubian	211	10,81	228	97	9,90	96
4. Anak Tuha	1	10,49	1	1	9,89	1
5. Anak Ratu Aji	168	10,83	182	20	9,84	20
6. Kalirejo	45	10,68	48	12	11,04	13
7. Sendang Agung	17	10,26	17	13	10,90	14
8. Bangun Rejo	6	10,98	7	17	10,28	17
9. Gunung Sugih	-	-	-	-	-	-
10. Bekri	80	11,27	90	6	9,89	6
11. Bumi Ratu Nuban	77	11,19	86	25	11,22	28
12. Trimurjo	118	10,38	123	32	10,73	34
13. Punggur	19	10,88	21	20	11,42	23
14. Kota Gajah	2	10,79	2	-	-	-
15. Seputih Raman	25	11,53	29	5	10,32	5
16. Terbanggi Besar	200	11,23	225	23	10,98	25
17. Seputih Agung	18	10,25	18	7	10,14	7
18. Way Pengubuan	19	10,59	20	13	10,13	13
19. Terusan Nunyai	7	11,38	8	-	-	-
20. Seputih Mataram	120	11,66	140	4	9,17	4
21. Bandar Mataram	56	11,60	65	7	11,29	8
22. Seputih Banyak	21	10,56	22	7	10,10	7
23. Way Seputih	-	-	-	-	-	-
24. Rumbia	98	11,32	111	-	-	-
25. Bumi Nabung	62	10,34	64	7	10,44	7
26. Putra Rumbia	46	11,86	55	10	10,75	11
27. Seputih Surabaya	-	-	-	-	-	-
28. Bandar Surabaya	12	10,15	12	4	9,73	4
<b>Lampung Tengah</b>	<b>1 511</b>	<b>11,01</b>	<b>1 663</b>	<b>349</b>	<b>10,39</b>	<b>362</b>

**Sumber** : Dinas Pertanian Tanaman Pangan dan Hortikultura Kabupaten Lampung Tengah

*Source* : Food Crops and Horticulture Service of Lampung Tengah Regency

**Tabel** : 5.1.13 **Luas Panen dan Produksi Ubi Kayu dan Ubi Jalar Menurut Kecamatan di Kabupaten Lampung Tengah, 2014**  
**Table** : 5.1.13 *Harvested Area and Production of Cassava and Sweet Potato by Subdistrict in Lampung Tengah Regency, 2014*

Kecamatan Subdistrict	Ubi Kayu/Cassava			Ubi Jalar/Sweet Potato		
	Luas Panen Harvested Area (ha)	Produkti- vitas	Produksi	Luas Panen Harvested Area (ha)	Produkti- vitas	Produksi
		Productivity (ku/ha)	Production (ton)		Productivity (ku/ha)	Production (ton)
(1)	(2)	(3)	(4)	(5)	(6)	(7)
1. Padang Ratu	2 026	240,37	48 700	6	101,77	61
2. Selagai Lingga	584	238,25	13 914	6	98,93	59
3. Pubian	170	243,41	4 138	85	100,17	851
4. Anak Tuha	222	236,18	5 243	-	-	-
5. Anak Ratu Aji	1 147	236,44	27 119	27	123,36	333
6. Kalirejo	167	236,83	3 908	15	102,45	154
7. Sendang Agung	126	236,36	2 978	18	99,22	179
8. Bangun Rejo	304	242,79	7 381	3	101,54	30
9. Gunung Sugih	2 802	237,86	66 647	-	-	-
10. Bekri	2 303	227,10	52 300	50	108,37	542
11. Bumi Ratu Nuban	720	242,65	17 471	75	99,68	748
12. Trimurjo	384	242,28	9 304	7	101,14	71
13. Punggur	412	241,58	9 953	47	104,28	490
14. Kota Gajah	51	220,37	1 124	-	-	-
15. Seputih Raman	1 001	229,86	23 009	13	99,88	130
16. Terbanggi Besar	5 075	247,33	125 520	46	113,02	520
17. Seputih Agung	6 154	242,02	148 942	11	100,13	110
18. Way Pengubuan	3 510	241,64	84 816	13	98,36	128
19. Terusan Nunyai	13 405	251,54	337 188	15	104,07	158
20. Seputih Mataram	3 471	251,28	87 218	46	101,50	467
21. Bandar Mataram	13 199	255,08	336 683	86	135,05	1 161
22. Seputih Banyak	1 509	255,07	38 489	11	121,31	133
23. Way Seputih	2 883	254,00	73 229	-	-	-
24. Rumbia	7 350	261,07	191 886	-	-	-
25. Bumi Nabung	6 699	257,44	172 457	7	99,94	70
26. Putra Rumbia	5 248	256,31	134 513	14	117,32	164
27. Seputih Surabaya	7 306	262,17	191 540	-	-	-
28. Bandar Surabaya	3 680	258,54	95 144	14	102,23	143
<b>Lampung Tengah</b>	<b>91 908</b>	<b>251,43</b>	<b>2310 814</b>	<b>615</b>	<b>108,96</b>	<b>6 702</b>

**Sumber** : Dinas Pertanian Tanaman Pangan dan Hortikultura Kabupaten Lampung Tengah

*Source* : Food Crops and Horticulture Service of Lampung Tengah Regency

## 5.2. HORTIKULTURA/HORTICULTURE

**Tabel** : 5.2.1 **Luas Panen Tanaman Sayuran dan Buah Semusim Menurut Kecamatan dan Jenisnya di Kabupaten Lampung Tengah (ha), 2014**  
**Table** : 5.2.1 *Harvested Area of Seasonal Vegetables and Fruits by Subdistrict and Commodity in Lampung Tengah Regency (ha), 2014*

Kecamatan Subdistrict	Petsai Chinese Cabbage	Kacang Panjang Yardlong Bean	Cabe Besar Chili	Cabe Rawit Small Chili	Tomat/ Rampai Tomatoes	Terung Eggplant	Ketimun Cucumber
(1)	(2)	(3)	(4)	(5)	(6)	(7)	(8)
1. Padang Ratu	-	17	156	-	9	20	13
2. Selagai Lingga	-	45	34	66	17	53	40
3. Pubian	-	84	18	-	-	82	104
4. Anak Tuha	-	54	90	38	26	58	40
5. Anak Ratu Aji	12	44	68	-	22	74	31
6. Kalirejo	2	88	209	47	28	80	49
7. Sendang Agung	-	26	26	47	11	104	15
8. Bangun Rejo	-	28	36	-	3	15	14
9. Gunung Sugih	1	49	11	4	13	131	57
10. Bekri	-	56	278	63	6	39	2
11. Bumi Ratu Nuban	-	53	35	1	39	61	32
12. Trimurjo	3	66	34	-	1	57	68
13. Punggur	-	59	45	-	36	66	41
14. Kota Gajah	-	8	6	-	6	13	7
15. Seputih Raman	-	41	39	19	28	44	31
16. Terbangi Besar	76	168	125	17	27	143	58
17. Seputih Agung	-	11	83	4	10	6	2
18. Way Pengubuan	-	32	26	-	25	33	26
19. Terusan Nunyai	-	24	22	-	16	21	22
20. Seputih Mataram	-	87	84	20	55	84	92
21. Bandar Mataram	-	116	99	55	35	192	150
22. Seputih Banyak	-	56	61	19	14	78	47
23. Way Seputih	-	21	7	-	-	6	-
24. Rumbia	-	125	122	28	49	72	33
25. Bumi Nabung	-	149	24	6	8	283	80
26. Putra Rumbia	-	104	112	23	33	116	95
27. Seputih Surabaya	17	52	43	43	23	50	27
28. Bandar Surabaya	-	32	20	18	-	8	7
<b>Lampung Tengah</b>	<b>111</b>	<b>1 695</b>	<b>1 913</b>	<b>518</b>	<b>540</b>	<b>1 989</b>	<b>1 183</b>

Bersambung/To Be Continued

Lanjutan Tabel 5.2.1/Continued Table 5.2.1

Kecamatan Subdistrict	Kangkung Swams Cabbage	Bayam Spinach	Kacang Merah Red Kidney	Jamur <sup>1)</sup> Mushroom	Buncis Green Beans	Labu Siam Pumpkin	Semangka Water Melon
(1)	(9)	(10)	(11)	(12)	(13)	(14)	(15)
1. Padang Ratu	39	27	-	-	-	-	43
2. Selagai Lingga	27	28	-	-	-	-	79
3. Pubian	41	38	-	-	-	-	47
4. Anak Tuha	21	18	-	-	-	-	31
5. Anak Ratu Aji	21	21	-	-	1	-	154
6. Kalirejo	24	26	-	-	20	-	-
7. Sendang Agung	22	23	-	-	-	-	-
8. Bangun Rejo	5	3	-	168	-	-	200
9. Gunung Sugih	30	33	-	-	-	-	2
10. Bekri	3	4	-	-	-	-	5
11. Bumi Ratu Nuban	40	42	-	500	34	-	-
12. Trimurjo	31	23	-	-	-	-	19
13. Punggur	29	35	-	-	-	-	-
14. Kota Gajah	23	18	-	-	-	-	-
15. Seputih Raman	36	35	-	-	17	-	-
16. Terbangi Besar	227	231	-	-	-	-	29
17. Seputih Agung	-	2	-	800	-	-	82
18. Way Pengubuan	30	19	-	-	4	-	19
19. Terusan Nunyai	26	28	-	-	-	-	99
20. Seputih Mataram	17	14	-	-	-	-	22
21. Bandar Mataram	83	75	-	-	44	-	17
22. Seputih Banyak	25	25	-	-	-	-	6
23. Way Seputih	-	2	-	-	-	-	14
24. Rumbia	53	43	-	3	44	-	74
25. Bumi Nabung	154	88	-	-	8	-	77
26. Putra Rumbia	-	-	-	-	-	-	5
27. Seputih Surabaya	48	42	-	-	-	-	13
28. Bandar Surabaya	14	13	-	-	-	-	29
<b>Jumlah/Total</b>	<b>1 069</b>	<b>956</b>	<b>-</b>	<b>1 471</b>	<b>172</b>	<b>-</b>	<b>1 066</b>

Sumber : Dinas Pertanian Tanaman Pangan dan Hortikultura Kabupaten Lampung Tengah

Source : Food Crops and Horticulture Service of Lampung Tengah Regency

Keterangan/Notes :

<sup>1)</sup> Luas m<sup>2</sup>

**Tabel**  
**Table** : 5.2.2

**Produksi Tanaman Sayuran dan Buah Semusim Menurut Kecamatan dan Jenisnya di Kabupaten Lampung Tengah (ku), 2014**  
*Production of Seasonal Vegetables and Fruits by Subdistrict and Commodity in Lampung Tengah Regency (ku), 2014*

Kecamatan <i>Subdistrict</i>	Petsai <i>Chinese Cabbage</i>	Kacang Panjang <i>Yardlong Bean</i>	Cabe Besar <i>Chili</i>	Cabe Rawit <i>Small Chili</i>	Tomat/ Rampai <i>Tomatoes</i>	Terung <i>Eggplant</i>	Ketimun <i>Cucumber</i>
(1)	(2)	(3)	(4)	(5)	(6)	(7)	(8)
1. Padang Ratu	-	263	4 416	-	115	365	263
2. Selagai Lingga	-	681	978	545	350	1 453	1 033
3. Pubian	-	680	426	-	-	1 009	1 752
4. Anak Tuha	-	359	1 944	359	131	455	330
5. Anak Ratu Aji	306	642	1 819	-	426	1 270	936
6. Kalirejo	7	498	3 372	362	236	496	471
7. Sendang Agung	-	248	372	419	99	1 574	196
8. Bangun Rejo	-	190	1 090	-	32	192	189
9. Gunung Sugih	16	1 165	162	59	182	1 818	917
10. Bekri	-	493	3 246	395	67	478	24
11. Bumi Ratu Nuban	-	304	360	5	344	504	705
12. Trimurjo	48	1 483	1 162	-	11	1 405	3 398
13. Punggur	-	431	558	-	238	591	544
14. Kota Gajah	-	54	67	-	82	112	69
15. Seputih Raman	3 477	989	1 050	243	664	1 042	784
16. Terbanggi Besar	-	3 860	2 409	134	218	2 657	667
17. Seputih Agung	-	62	881	32	96	105	18
18. Way Pengubuan	-	380	635	-	320	501	424
19. Terusan Nunyai	-	1 508	532	-	1 465	1 689	2 028
20. Seputih Mataram	-	1 092	1 825	262	776	1 529	1 905
21. Bandar Mataram	-	1 664	2 226	759	535	4 244	3 971
22. Seputih Banyak	-	459	1 132	174	184	1 230	933
23. Way Seputih	-	1 543	50	-	-	81	-
24. Rumbia	-	1 260	1 129	368	486	766	431
25. Bumi Nabung	-	1 096	464	54	112	2 970	1 014
26. Putra Rumbia	-	969	2 597	663	838	2 838	3 162
27. Seputih Surabaya	98	449	748	388	163	305	253
28. Bandar Surabaya	-	270	385	158	-	102	117
<b>Lampung Tengah</b>	<b>3 952</b>	<b>23 092</b>	<b>36 035</b>	<b>5 379</b>	<b>8 170</b>	<b>31 781</b>	<b>26 534</b>

**Bersambung/To Be Continued**

Lanjutan Tabel 5.2.2/Continued Table 5.2.2

Kecamatan Subdistrict	Kangkung Swams Cabbage	Bayam Spinach	Kacang		Buncis Green Beans	Labu Siam Pumpkin	Semangka Water Melon
			Merah Red Kidney	Jamur <sup>1)</sup> Mushroom			
(1)	(9)	(10)	(11)	(12)	(13)	(14)	(15)
1. Padang Ratu	726	517	-	-	-	-	8 052
2. Selagai Lingga	663	713	-	-	-	-	9 156
3. Pubian	902	861	-	-	-	-	9 400
4. Anak Tuha	271	1 096	-	-	-	-	3 535
5. Anak Ratu Aji	339	364	-	-	12	-	29 160
6. Kalirejo	319	154	-	-	75	-	-
7. Sendang Agung	325	308	-	-	-	-	-
8. Bangun Rejo	51	54	-	753	-	-	36 783
9. Gunung Sugih	606	677	-	-	-	-	300
10. Bekri	78	100	-	-	-	-	1 900
11. Bumi Ratu Nuban	491	471	-	3 125	193	-	-
12. Trimurjo	1 176	674	-	-	-	-	3 800
13. Punggur	406	429	-	-	-	-	-
14. Kota Gajah	235	191	-	-	-	-	-
15. Seputih Raman	950	861	-	-	289	-	-
16. Terbanggi Besar	5 871	6 257	-	-	-	-	5 125
17. Seputih Agung	-	36	-	4 000	-	-	14 960
18. Way Pengubuan	541	397	-	-	33	-	3 390
19. Terusan Nunyai	1 712	972	-	-	-	-	9 470
20. Seputih Mataram	535	451	-	-	-	-	4 340
21. Bandar Mataram	1 643	1 043	-	-	590	-	1 373
22. Seputih Banyak	445	381	-	-	-	-	1 200
23. Way Seputih	-	20	-	-	-	-	2 700
24. Rumbia	484	450	-	15	254	-	4 545
25. Bumi Nabung	1 441	744	-	-	40	-	10 200
26. Putra Rumbia	-	-	-	-	-	-	1 000
27. Seputih Surabaya	406	334	-	-	-	-	1 260
28. Bandar Surabaya	257	264	-	-	-	-	800
<b>Jumlah/Total</b>	<b>20 873</b>	<b>18 819</b>	<b>-</b>	<b>7 893</b>	<b>1 486</b>	<b>-</b>	<b>162 449</b>

**Sumber** : Dinas Pertanian Tanaman Pangan dan Hortikultura Kabupaten Lampung Tengah

Source : Food Crops and Horticulture Service of Lampung Tengah Regency

**Tabel 5.2.3 Luas Panen Tanaman Biofarmaka Menurut Kecamatan dan Jenisnya di Kabupaten Lampung Tengah (m<sup>2</sup>), 2014**  
 Table : 5.2.3 *Harvested Area of Biofarmaka by Subdistrict and Commodity in Lampung Tengah Regency (m<sup>2</sup>), 2014*

Kecamatan <i>Subdistrict</i>	Dlingo	Jahe	Kapulogo	Keji Beling	Kencur	Kunyit	Laos
(1)	(2)	(3)	(4)	(5)	(6)	(8)	(9)
1. Padang Ratu	-	73	-	-	191	12	13
2. Selagai Lingga	-	10 700	-	-	32 450	4 090	3 450
3. Pubian	-	16 000	-	-	19 000	20 000	3 000
4. Anak Tuha	-	-	-	-	300	-	3 960
5. Anak Ratu Aji	-	7 100	-	-	15 000	400	1 850
6. Kalirejo	-	50 000	-	-	-	-	15 000
7. Sendang Agung	-	40 000	-	-	30 500	36 970	18 325
8. Bangun Rejo	-	2 055	-	-	1 625	1 278	1 675
9. Gunung Sugih	-	-	-	-	-	-	-
10. Bekri	-	25 000	-	-	40 460	11 500	-
11. Bumi Ratu Nuban	-	200	-	-	3 500	350	100
12. Trimurjo	-	698	-	-	1 200	2 650	825
13. Punggur	-	600	-	-	300	300	380
14. Kota Gajah	-	5 000	-	-	7 500	5 000	-
15. Seputih Raman	-	1 494	-	-	3 870	1 715	2 507
16. Terbanggi Besar	25	3 200	-	-	19 000	750	1 800
17. Seputih Agung	-	15 000	-	-	350 000	200	-
18. Way Pengubuan	-	3 000	-	-	14 000	335	344
19. Terusan Nunyai	-	37 000	-	-	5 000	1 000	1 200
20. Seputih Mataram	235	8 500	-	13 800	9 000	12 600	19 450
21. Bandar Mataram	-	830	-	-	620	646	440
22. Seputih Banyak	-	6 000	-	350	10 000	4 000	900
23. Way Seputih	-	-	-	-	-	-	-
24. Rumbia	-	-	-	-	-	-	-
25. Bumi Nabung	-	-	-	-	-	-	-
26. Putra Rumbia	-	-	-	-	-	-	-
27. Seputih Surabaya	-	4 000	-	-	9 000	2 200	2 500
28. Bandar Surabaya	-	-	-	-	-	-	-
<b>Lampung Tengah</b>	<b>260</b>	<b>236 450</b>	<b>-</b>	<b>14 150</b>	<b>572 516</b>	<b>105 996</b>	<b>77 719</b>

Bersambung/*To Be Continued*

Lanjutan Tabel 5.2.3/Continued Table 5.2.3

Kecamatan Subdistrict	Lempu- yang	Lidah Buaya	Mahkota Dewa	Mengkudu	Sambiloto	Temu Ireng	Temu Lawak
(1)	(9)	(10)	(11)	(12)	(13)	(14)	(15)
1. Padang Ratu	5	-	-	-	-	-	3
2. Selagai Lingga	-	-	-	410	-	-	-
3. Pubian	-	-	-	-	-	-	-
4. Anak Tuha	-	-	-	75	-	-	-
5. Anak Ratu Aji	-	-	24	164	-	80	150
6. Kalirejo	-	-	-	-	-	-	-
7. Sendang Agung	-	-	-	1 420	-	-	-
8. Bangun Rejo	-	-	19	13	-	-	-
9. Gunung Sugih	-	-	-	-	-	-	-
10. Bekri	-	-	-	-	-	-	-
11. Bumi Ratu Nuban	40	-	-	-	-	-	-
12. Trimurjo	-	-	-	-	-	-	-
13. Punggur	-	-	-	-	-	-	-
14. Kota Gajah	-	-	-	-	-	-	-
15. Seputih Raman	902	-	-	-	-	344	890
16. Terbanggi Besar	-	100	-	-	25	-	600
17. Seputih Agung	-	-	111	267	-	-	600
18. Way Pengubuan	130	-	-	-	-	129	149
19. Terusan Nunyai	-	10	960	350	-	-	-
20. Seputih Mataram	9 500	-	14	770	-	15 200	15 050
21. Bandar Mataram	70	-	-	69	-	95	206
22. Seputih Banyak	-	-	1 500	750	200	-	200
23. Way Seputih	-	-	-	-	-	-	-
24. Rumbia	-	-	-	-	-	-	-
25. Bumi Nabung	-	-	-	-	-	-	-
26. Putra Rumbia	-	-	-	-	-	-	-
27. Seputih Surabaya	-	-	-	1 172	-	-	-
28. Bandar Surabaya	-	-	-	-	-	-	-
<b>Jumlah/Total</b>	<b>10 647</b>	<b>110</b>	<b>2 628</b>	<b>5 460</b>	<b>225</b>	<b>15 848</b>	<b>17 848</b>

**Sumber :** Dinas Pertanian Tanaman Pangan dan Hortikultura Kabupaten Lampung Tengah

Source : Food Crops and Horticulture Service of Lampung Tengah Regency



**Produksi Panen Tanaman Biofarmaka Menurut Kecamatan dan Jenisnya di  
Kabupaten Lampung Tengah (kg), 2014**

**Tabel** : 5.2.4 *Production of Biofarmaka by Subdistrict and Commodity in Lampung Tengah Regency (kg), 2014*

Kecamatan Subdistrict	Dlingo	Jahe	Kapulogo	Keji Beling	Kencur	Kunyit	Laos
(1)	(2)	(3)	(4)	(5)	(6)	(8)	(9)
1. Padang Ratu	-	105	-	-	191	12	21
2. Selagai Lingga	-	11 008	-	-	7 691	3 399	4 811
3. Pubian	-	11 400	-	-	92 450	8 250	10 300
4. Anak Tuha	-	-	-	-	900	-	11 880
5. Anak Ratu Aji	-	15 210	-	-	20 532	448	3 108
6. Kalrejo	-	7 850	-	-	-	-	5 400
7. Sendang Agung	-	113 900	-	-	84 375	95 910	145 873
8. Bangun Rejo	-	3 083	-	-	2 438	1 535	2 515
9. Gunung Sugih	-	-	-	-	-	-	-
10. Bekri	-	42 600	-	-	69 900	23 250	-
11. Bumi Ratu Nuban	-	200	-	-	2 400	200	500
12. Trimurjo	-	2 949	-	-	1 224	12 075	8 550
13. Punggur	-	8 300	-	-	550	4 901	370
14. Kota Gajah	-	3 651	-	-	2 546	1 489	-
15. Seputih Raman	-	6 679	-	-	12 294	5 718	6 214
16. Terbanggi Besar	8	4 950	-	-	19 050	8 060	2 800
17. Seputih Agung	-	-	-	-	2 940	-	-
18. Way Pengubuan	-	7 814	-	-	30 585	1 047	2 428
19. Terusan Nunyai	-	45 000	-	-	7 200	1 500	1 816
20. Seputih Mataram	1 462	4 850	-	1 588	4 500	6 990	10 750
21. Bandar Mataram	-	1 490	-	-	1 500	1 378	930
22. Seputih Banyak	-	26 250	-	450	2 020	22 750	600
23. Way Seputih	-	-	-	-	-	-	-
24. Rumbia	-	-	-	-	-	-	-
25. Bumi Nabung	-	-	-	-	-	-	-
26. Putra Rumbia	-	-	-	-	-	-	-
27. Seputih Surabaya	-	12 000	-	-	18 000	6 600	7 500
28. Bandar Surabaya	-	-	-	-	-	-	-
<b>Lampung Tengah</b>	<b>1 470</b>	<b>329 289</b>	<b>-</b>	<b>2 038</b>	<b>383 286</b>	<b>205 512</b>	<b>226 366</b>

**Bersambung/To Be Continued**

Lanjutan Tabel 5.2.4/Continued Table 5.2.4

Kecamatan Subdistrict	Lempu- yang	Lidah Buaya	Mahkota Dewa	Mengkudu	Sambiloto	Temu Ireng	Temu Lawak
(1)	(9)	(10)	(11)	(12)	(13)	(14)	(15)
1. Padang Ratu	5	-	-	-	-	-	4
2. Selagai Lingga	-	-	-	850	-	-	-
3. Pubian	-	-	-	-	-	-	-
4. Anak Tuha	-	-	-	375	-	-	-
5. Anak Ratu Aji	-	-	13	352	-	616	216
6. Kalirejo	-	-	-	-	-	-	-
7. Sendang Agung	-	-	-	12 600	-	-	-
8. Bangun Rejo	-	-	-	-	-	-	-
9. Gunung Sugih	-	-	-	-	-	-	-
10. Bekri	-	-	-	-	-	-	-
11. Bumi Ratu Nuban	75	-	-	-	-	-	-
12. Trimurjo	-	-	-	-	-	-	-
13. Punggur	-	-	-	-	-	-	-
14. Kota Gajah	-	-	-	-	-	-	-
15. Seputih Raman	2 403	-	-	-	-	416	414
16. Terbanggi Besar	-	6 580	-	-	25	-	-
17. Seputih Agung	-	-	6	70	-	-	-
18. Way Pengubuan	367	-	-	-	-	327	410
19. Terusan Nunyai	-	180	5 419	1 585	-	-	-
20. Seputih Mataram	4 750	-	47	1 280	-	7 950	7 500
21. Bandar Mataram	181	-	-	80	-	215	406
22. Seputih Banyak	-	-	2 571	1 000	185	-	158
23. Way Seputih	-	-	-	-	-	-	-
24. Rumbia	-	-	-	-	-	-	-
25. Bumi Nabung	-	-	-	-	-	-	-
26. Putra Rumbia	-	-	-	-	-	-	-
27. Seputih Surabaya	-	-	-	5 860	-	-	-
28. Bandar Surabaya	-	-	-	-	-	-	-
<b>Jumlah/Total</b>	<b>7 781</b>	<b>6 760</b>	<b>8 056</b>	<b>24 052</b>	<b>210</b>	<b>9 524</b>	<b>9 108</b>

**Sumber :** Dinas Pertanian Tanaman Pangan dan Hortikultura Kabupaten Lampung Tengah

Source : Food Crops and Horticulture Service of Lampung Tengah Regency

**Tabel 5.2.5** **Produksi Tanaman Buah dan Sayur Tahunan Menurut Kecamatan dan Jenisnya di Kabupaten Lampung Tengah (ku), 2014**

*Table Production of Annually Fruits and Vegetables by Subdistrict and Commodity in Lampung Tengah Regency (ku), 2014*

Kecamatan Subdistrict	Alpukat Avocado	Blimbing Star Fruit	Duku/ Langsat Langsium	Durian Durian	Jambu Air	Jambu Biji Guava
(1)	(2)	(3)	(4)	(5)	(6)	(7)
1. Padang Ratu	-	-	518	1	9	-
2. Selagai Lingga	1 038	81	490	7 980	200	74
3. Pubian	396	8	26	845	216	4
4. Anak Tuha	290	18	-	-	-	15
5. Anak Ratu Aji	30	18	193	-	11	17
6. Kalirejo	1 163	9	5 257	-	-	361
7. Sendang Agung	1 102	-	373	1 841	419	-
8. Bangun Rejo	237	9	781	28	26	-
9. Gunung Sugih	128	22	-	-	-	52
10. Bekri	379	73	281	-	573	30
11. Bumi Ratu Nuban	103	18	679	86	34	29
12. Trimurjo	40	24	2 976	32	74	14
13. Punggur	28	-	-	-	286	20
14. Kota Gajah	249	71	3 193	105	3 323	388
15. Seputih Raman	391	28	413	124	248	92
16. Terbanggi Besar	36	43	-	153	146	27
17. Seputih Agung	46	-	100	-	6	-
18. Way Pengubuan	24	-	2 967	384	32	-
19. Terusan Nunyai	930	44	1 865	2 380	392	112
20. Seputih Mataram	48	17	71	50	306	42
21. Bandar Mataram	215	7	360	172	170	39
22. Seputih Banyak	207	73	725	46	1 046	107
23. Way Seputih	21	16	40	-	7	5
24. Rumbia	279	66	75	140	154	110
25. Bumi Nabung	105	13	437	154	222	103
26. Putra Rumbia	61	5	516	4	46	15
27. Seputih Surabaya	273	20	-	111	266	46
28. Bandar Surabaya	195	-	-	-	96	98
<b>Lampung Tengah</b>	<b>8 014</b>	<b>683</b>	<b>22 336</b>	<b>14 636</b>	<b>8 308</b>	<b>1 800</b>

**Bersambung/***To Be Continued*

Lanjutan Tabel 5.2.5/Continued Table 5.2.5

Kecamatan Subdistrict	Jengkol	Jeruk Besar Orange	Jeruk Siam Tangerin	Mangga Manggo	Manggis Mangos- teen	Nangka jackfruit
(1)	(8)	(9)	(10)	(11)	(12)	(13)
1. Padang Ratu	10	-	-	96	-	406
2. Selagai Lingga	3 975	-	11	2 160	2 325	2 542
3. Pubian	5 550	-	42	672	-	5 799
4. Anak Tuha	-	-	360	739	-	166
5. Anak Ratu Aji	-	-	-	656	-	468
6. Kalirejo	1 260	-	-	1 254	-	726
7. Sendang Agung	248	-	2	1 744	37	6 438
8. Bangun Rejo	319	-	-	588	-	10 730
9. Gunung Sugih	-	-	-	2 633	-	10 972
10. Bekri	270	56	58	3 165	-	-
11. Bumi Ratu Nuban	55	-	7	124	-	295
12. Trimurjo	96	-	-	618	-	991
13. Punggur	185	-	-	325	-	638
14. Kota Gajah	556	-	-	1 554	-	-
15. Seputih Raman	25	1	11	4 126	20	2 718
16. Terbanggi Besar	68	-	5	920	-	6 708
17. Seputih Agung	119	-	-	86	-	-
18. Way Pengubuan	83	-	12	800	-	5 532
19. Terusan Nunyai	664	-	-	2 992	-	1 368
20. Seputih Mataram	437	-	98	1 291	-	9 916
21. Bandar Mataram	3 229	-	-	3 214	-	18 076
22. Seputih Banyak	4 396	-	-	942	65	21 964
23. Way Seputih	168	-	-	58	-	-
24. Rumbia	761	-	-	4 800	-	7 976
25. Bumi Nabung	1 433	-	-	419	-	1 452
26. Putra Rumbia	-	-	-	522	-	358
27. Seputih Surabaya	413	-	-	386	9	337
28. Bandar Surabaya	542	-	-	718	-	3 864
<b>Jumlah/Total</b>	<b>24 862</b>	<b>57</b>	<b>606</b>	<b>37 602</b>	<b>2 456</b>	<b>120 440</b>

Bersambung/To Be Continued

Lanjutan Tabel 5.2.5/Continued Table 5.2.5

Kecamatan Subdistrict	Melinjo Melinjo	Nangka/ Cempedak Jack Fruit	Nenas Pineapple	Pepaya Papaya	Petai Petai	Pisang Banana
(1)	(14)	(15)	(16)	(17)	(18)	(19)
1. Padang Ratu	-	-	-	-	-	-
2. Selagai Lingga	-	-	-	-	-	-
3. Pubian	-	-	-	-	-	-
4. Anak Tuha	-	-	-	-	-	-
5. Anak Ratu Aji	-	-	-	-	-	-
6. Kalirejo	-	-	-	-	-	-
7. Sendang Agung	-	-	-	-	-	-
8. Bangun Rejo	-	-	-	-	-	-
9. Gunung Sugih	-	-	-	-	-	-
10. Bekri	-	-	-	-	-	-
11. Bumi Ratu Nuban	-	-	-	-	-	-
12. Trimurjo	-	-	-	-	-	-
13. Punggur	-	-	-	-	-	-
14. Kota Gajah	-	-	-	-	-	-
15. Seputih Raman	-	-	-	-	-	-
16. Terbanggi Besar	-	-	-	-	-	-
17. Seputih Agung	-	-	-	-	-	-
18. Way Pengubuan	-	-	-	-	-	-
19. Terusan Nunyai	-	-	-	-	-	-
20. Seputih Mataram	-	-	-	-	-	-
21. Bandar Mataram	-	-	-	-	-	-
22. Seputih Banyak	-	-	-	-	-	-
23. Way Seputih	-	-	-	-	-	-
24. Rumbia	-	-	-	-	-	-
25. Bumi Nabung	-	-	-	-	-	-
26. Putra Rumbia	-	-	-	-	-	-
27. Seputih Surabaya	-	-	-	-	-	-
28. Bandar Surabaya	-	-	-	-	-	-
<b>Jumlah/Total</b>	-	-	-	-	-	-

Bersambung/To Be Continued

Lanjutan Tabel 5.2.5/Continued Table 5.2.5

Kecamatan Subdistrict	Rambutan Rambotan	Salak Zalacca	Sawo Sapodilla	Sirsak Soursop	Sukun Breadfruit
(1)	(20)	(21)	(22)	(23)	(24)
1. Padang Ratu	53	-	44	-	1
2. Selagai Lingga	-	-	-	-	-
3. Pubian	-	-	-	-	-
4. Anak Tuha	-	-	-	-	-
5. Anak Ratu Aji	-	-	-	-	-
6. Kalirejo	-	-	-	-	-
7. Sendang Agung	-	-	-	-	-
8. Bangun Rejo	-	-	-	-	-
9. Gunung Sugih	-	-	-	-	-
10. Bekri	-	-	-	-	-
11. Bumi Ratu Nuban	-	-	-	-	-
12. Trimurjo	-	-	-	-	-
13. Punggur	-	-	-	-	-
14. Kota Gajah	-	-	-	-	-
15. Seputih Raman	-	-	-	-	-
16. Terbanggi Besar	-	-	-	-	-
17. Seputih Agung	-	-	-	-	-
18. Way Pengubuan	-	-	-	-	-
19. Terusan Nunyai	-	-	-	-	-
20. Seputih Mataram	-	-	-	-	-
21. Bandar Mataram	-	-	-	-	-
22. Seputih Banyak	-	-	-	-	-
23. Way Seputih	-	-	-	-	-
24. Rumbia	-	-	-	-	-
25. Bumi Nabung	-	-	-	-	-
26. Putra Rumbia	-	-	-	-	-
27. Seputih Surabaya	-	-	-	-	-
28. Bandar Surabaya	-	-	-	-	-
<b>Jumlah/ Total</b>	-	-	-	-	-

**Sumber** : Dinas Pertanian Tanaman Pangan dan Hortikultura Kabupaten Lampung Tengah

Source : Food Crops and Horticulture Service of Lampung Tengah Regency

## 5.3. PERKEBUNAN/ESTATE

## Luas Area dan Produksi Kopi Perkebunan Rakyat Menurut Kecamatan di Kabupaten

Tabel : 5.3.1 Lampung Tengah, 2014

Table Coffee Planted Area and Production of Small Holder by Subdistrict in Lampung Tengah Regency, 2014

Kecamatan Subdistrict	Luas/Area (Ha)			Jumlah Total	Produksi Production (ton)	Rata-rata Produksi Yield Rate (kg/ha)
	TBM	TM	TR/TT			
	Not Yet Productive	Productive	Not Productive			
(1)	(2)	(3)	(4)	(5)	(6)	(7)
1. Padang Ratu	4.00	11.00	5.00	18.00	7.00	600.00
2. Selagai Lingga	7.00	44.00	-	51.00	4.40	1 000.00
3. Pubian	5.00	36.20	-	41.20	36.20	1 000.00
4. Anak Tuha	-	31.00	-	31.00	18.60	600.00
5. Anak Ratu Aji	-	22.00	-	22.00	19.80	900.00
6. Kalirejo	-	-	-	-	-	-
7. Sendang Agung	-	66.00	-	66.00	35.64	540.00
8. Bangun Rejo	-	-	-	-	-	-
9. Gunung Sugih	-	12.50	-	12.50	-	250.00
10. Bekri	-	-	-	-	-	-
11. Bumi Ratu Nuban	-	3.60	-	3.60	0.50	105.00
12. Trimurjo	-	-	-	-	-	-
13. Punggur	-	14.00	-	14.00	7.00	500.00
14. Kota Gajah	-	-	-	-	-	-
15. Seputih Raman	-	-	-	-	-	-
16. Terbanggi Besar	0.50	2.00	-	2.50	0.50	250.00
17. Seputih Agung	6.00	54.00	-	60.00	44.82	830.00
18. Way Pengubuan	0.50	20.00	1.00	21.50	2.00	500.00
19. Terusan Nunyai	7.00	11.00	-	18.00	6.60	600.00
20. Seputih Mataram	-	-	-	-	-	-
21. Bandar Mataram	-	19.00	-	19.00	95.00	500.00
22. Seputih Banyak	-	23.00	3.85	26.85	13 650.00	600.00
23. Way Seputih	-	-	-	-	-	-
24. Rumbia	-	-	-	-	-	-
25. Bumi Nabung	9.50	29.50	-	39.00	17.70	600.00
26. Putra Rumbia	-	22.00	-	22.00	24.00	1 100.00
27. Seputih Surabaya	2.00	40.25	-	42.25	24.15	600.00
28. Bandar Surabaya	-	-	-	-	-	-
<b>Jumlah/Total</b>	<b>41.50</b>	<b>461.05</b>	<b>9.85</b>	<b>510.40</b>	<b>13 993.91</b>	<b>3 037.02</b>

Sumber : Dinas Kehutanan dan Perkebunan Kabupaten Lampung Tengah

Source : Forestry and Estate Service of Lampung Tengah Regency

**Tabel 5.3.2 Luas Area dan Produksi Kapok Perkebunan Rakyat Menurut Kecamatan di Kabupaten Lampung Tengah, 2014**  
 Table : 5.3.2 *Kapok Planted Area and Production of Small Holder by Subdistrict in Lampung Tengah Regency, 2014*

Kecamatan Subdistrict	Luas/Area (Ha)			Jumlah Total	Produksi Production (ton)	Rata-rata Produksi Yield Rate (kg/ha)
	TBM	TM	TR/TT			
	Not Yet Productive	Productive	Not Productive			
(1)	(2)	(3)	(4)	(5)	(6)	(7)
1. Padang Ratu	-	18.00	-	18.00	16.20	900.00
2. Selagai Lingga	-	20.00	-	20.00	4.00	200.00
3. Pubian	-	-	-	-	-	-
4. Anak Tuha	-	-	-	-	-	-
5. Anak Ratu Aji	-	4.00	-	4.00	0.80	200.00
6. Kalirejo	-	-	-	-	-	-
7. Sendang Agung	-	-	-	-	-	-
8. Bangun Rejo	-	-	-	-	-	-
9. Gunung Sugih	-	-	-	-	-	-
10. Bekri	-	-	-	-	-	-
11. Bumi Ratu Nuban	-	-	-	-	-	-
12. Trimurjo	-	-	-	-	-	-
13. Punggur	-	-	-	-	-	-
14. Kota Gajah	-	-	-	-	-	-
15. Seputih Raman	-	-	-	-	-	-
16. Terbanggi Besar	-	5.00	-	5.00	0.60	120.00
17. Seputih Agung	-	-	-	-	-	-
18. Way Pengubuan	1.00	8.00	-	9.00	1.60	200.00
19. Terusan Nunyai	-	-	-	-	-	-
20. Seputih Mataram	-	-	-	-	-	-
21. Bandar Mataram	-	-	-	-	-	-
22. Seputih Banyak	-	-	-	-	-	-
23. Way Seputih	-	23.00	-	23.00	4.60	200.00
24. Rumbia	-	-	-	-	-	-
25. Bumi Nabung	6.00	24.50	-	30.50	23.60	200.00
26. Putra Rumbia	-	-	-	-	-	-
27. Seputih Surabaya	12.00	17.00	-	28.50	3.30	200.00
28. Bandar Surabaya	133.00	118.00	20.00	271.00	23.60	200.00
<b>Jumlah/Total</b>	<b>152.00</b>	<b>237.50</b>	<b>20.00</b>	<b>409.00</b>	<b>78.30</b>	<b>2 420.00</b>

**Sumber :** Dinas Kehutanan dan Perkebunan Kabupaten Lampung Tengah

*Source :* Forestry and Estate Service of Lampung Tengah Regency



**Tabel 5.3.3 Luas Area dan Produksi Jambu Mete Perkebunan Rakyat Menurut Kecamatan di Kabupaten Lampung Tengah, 2014**  
 Table : 5.3.3 *Cashew Planted Area and Production of Small Holder by Subdistrict in Lampung Tengah Regency, 2014*

Kecamatan Subdistrict	Luas/Area (Ha)			Jumlah Total	Produksi Production (ton)	Rata-rata Produksi Yield Rate (kg/ha)
	TBM	TM	TR/TT			
	Not Yet Productive	Productive	Not Productive			
(1)	(2)	(3)	(4)	(5)	(6)	(7)
1. Padang Ratu	-	-	-	-	-	-
2. Selagai Lingga	-	-	-	-	-	-
3. Pubian	-	-	-	-	-	-
4. Anak Tuha	-	-	-	-	-	-
5. Anak Ratu Aji	-	-	-	-	-	-
6. Kalirejo	-	-	-	-	-	-
7. Sendang Agung	-	-	-	-	-	-
8. Bangun Rejo	-	-	-	-	-	-
9. Gunung Sugih	-	-	-	-	-	-
10. Bekri	-	-	-	-	-	-
11. Bumi Ratu Nuban	-	-	-	-	-	-
12. Trimurjo	-	-	-	-	-	-
13. Punggur	-	-	-	-	-	-
14. Kota Gajah	-	-	-	-	-	-
15. Seputih Raman	-	-	-	-	-	-
16. Terbanggi Besar	3.00	-	-	3.00	-	-
17. Seputih Agung	-	-	-	-	-	-
18. Way Pengubuan	-	-	-	-	-	-
19. Terusan Nunyai	-	-	-	-	-	-
20. Seputih Mataram	-	-	-	-	-	-
21. Bandar Mataram	-	-	-	-	-	-
22. Seputih Banyak	-	-	-	-	-	-
23. Way Seputih	-	-	-	-	-	-
24. Rumbia	-	-	-	-	-	-
25. Bumi Nabung	-	-	-	-	-	-
26. Putra Rumbia	-	-	-	-	-	-
27. Seputih Surabaya	-	8.00	-	8.00	2.00	225.00
28. Bandar Surabaya	-	39.00	-	39.00	7.80	200.00
<b>Jumlah/Total</b>	<b>3.00</b>	<b>47.00</b>	<b>-</b>	<b>50.00</b>	<b>9.80</b>	<b>425.00</b>

**Sumber :** Dinas Kehutanan dan Perkebunan Kabupaten Lampung Tengah

Source : Forestry and Estate Service of Lampung Tengah Regency

**Tabel** : 5.3.4 **Luas Area dan Produksi Aren Perkebunan Rakyat Menurut Kecamatan di Kabupaten Lampung Tengah, 2014**  
*Sugar Palm Planted Area and Production of Small Holder by Subdistrict in Lampung Tengah Regency, 2014*

Kecamatan Subdistrict	Luas/Area (Ha)			Jumlah Total	Produksi Production (ton)	Rata-rata Produksi Yield Rate (kg/ha)
	TBM	TM	TR/TT			
	Not Yet Productive	Productive	Not Productive			
(1)	(2)	(3)	(4)	(5)	(6)	(7)
1. Padang Ratu	1.00	12.00	-	13.00	33.00	3 000.00
2. Selagai Lingga	-	20.00	-	20.00	70.00	3 500.00
3. Pubian	-	-	-	-	-	-
4. Anak Tuha	3.50	4.00	-	7.50	12.00	3 000.00
5. Anak Ratu Aji	-	-	-	-	-	-
6. Kalirejo	-	-	-	-	-	-
7. Sendang Agung	-	-	-	-	-	-
8. Bangun Rejo	2.00	2.00	-	4.00	4.00	2 000.00
9. Gunung Sugih	-	-	-	-	-	-
10. Bekri	-	-	-	-	-	-
11. Bumi Ratu Nuban	-	-	-	-	-	-
12. Trimurjo	-	-	-	-	-	-
13. Punggur	-	-	-	-	-	-
14. Kota Gajah	-	-	-	-	-	-
15. Seputih Raman	-	-	-	-	-	-
16. Terbanggi Besar	-	-	-	-	-	-
17. Seputih Agung	-	-	-	-	-	-
18. Way Pengubuan	-	-	-	-	-	-
19. Terusan Nunyai	12.00	114.75	-	126.75	25.35	200.00
20. Seputih Mataram	-	-	-	-	-	-
21. Bandar Mataram	-	1.00	-	1.00	2.60	2 600.00
22. Seputih Banyak	-	-	-	-	-	-
23. Way Seputih	-	-	-	-	-	-
24. Rumbia	-	-	-	-	-	-
25. Bumi Nabung	-	-	-	-	-	-
26. Putra Rumbia	-	-	-	-	-	-
27. Seputih Surabaya	-	-	-	-	-	-
28. Bandar Surabaya	-	-	-	-	-	-
<b>Jumlah/Total</b>	<b>18.50</b>	<b>153.75</b>	<b>-</b>	<b>172.25</b>	<b>146.95</b>	<b>14 300.00</b>

**Sumber** : Dinas Kehutanan dan Perkebunan Kabupaten Lampung Tengah

*Source* : Forestry and Estate Service of Lampung Tengah Regency

**Tabel : 5.3.5 Luas Area dan Produksi Cabe Jawa Perkebunan Rakyat Menurut Kecamatan di Kabupaten Lampung Tengah, 2014**  
 Table : 5.3.5 *Cabe Jawa Planted Area and Production of Small Holder by Subdistrict in Lampung Tengah Regency, 2014*

Kecamatan Subdistrict	Luas/Area (Ha)			Jumlah Total	Produksi Production (ton)	Rata-rata Produksi Yield Rate (kg/ha)
	TBM	TM	TR/TT			
	Not Yet Productive	Productive	Not Productive			
(1)	(2)	(3)	(4)	(5)	(6)	(7)
1. Padang Ratu	-	-	-	-	-	-
2. Selagai Lingga	-	-	-	-	-	-
3. Pubian	-	-	-	-	-	-
4. Anak Tuha	-	-	-	-	-	-
5. Anak Ratu Aji	-	-	-	-	-	-
6. Kalirejo	-	-	-	-	-	-
7. Sendang Agung	-	-	-	-	-	-
8. Bangun Rejo	-	-	-	-	-	-
9. Gunung Sugih	-	-	-	-	-	-
10. Bekri	-	-	-	-	-	-
11. Bumi Ratu Nuban	-	-	-	-	-	-
12. Trimurjo	-	-	-	-	-	-
13. Punggur	-	-	-	-	-	-
14. Kota Gajah	-	-	-	-	-	-
15. Seputih Raman	-	-	-	-	-	-
16. Terbanggi Besar	-	-	-	-	-	-
17. Seputih Agung	-	-	-	-	-	-
18. Way Pengubuan	-	-	-	-	-	-
19. Terusan Nunyai	-	-	-	-	-	-
20. Seputih Mataram	-	-	-	-	-	-
21. Bandar Mataram	-	-	-	-	-	-
22. Seputih Banyak	-	-	-	-	-	-
23. Way Seputih	-	-	-	-	-	-
24. Rumbia	-	-	-	-	-	-
25. Bumi Nabung	-	-	-	-	-	-
26. Putra Rumbia	-	-	-	-	-	-
27. Seputih Surabaya	-	8.00	-	8.00	2.00	255.00
28. Bandar Surabaya	-	39.00	-	39.00	7.80	200.00
<b>Jumlah/ Total</b>	-	<b>47.00</b>	-	<b>47.00</b>	<b>9.80</b>	<b>455.00</b>

**Sumber :** Dinas Kehutanan dan Perkebunan Kabupaten Lampung Tengah

*Source :* Forestry and Estate Service of Lampung Tengah Regency

**Tabel 5.3.6 Luas Area dan Produksi Cengkeh Perkebunan Rakyat Menurut Kecamatan di Kabupaten Lampung Tengah, 2014**  
 Clove Planted Area and Production of Small Holder by Subdistrict in Lampung Tengah Regency, 2014

Kecamatan Subdistrict	Luas/Area (Ha)			Jumlah Total	Produksi Production (ton)	Rata-rata Produksi Yield Rate (kg/ha)
	TBM	TM	TR/TT			
	Not Yet Productive	Productive	Not Productive			
(1)	(2)	(3)	(4)	(5)	(6)	(7)
1. Padang Ratu	-	-	-	-	-	-
2. Selagai Lingga	-	5.00	-	5.00	1.00	200.00
3. Pubian	-	-	-	-	-	-
4. Anak Tuha	-	-	-	-	-	-
5. Anak Ratu Aji	-	-	-	-	-	-
6. Kalirejo	-	-	-	-	-	-
7. Sendang Agung	-	-	-	-	-	-
8. Bangun Rejo	-	-	-	-	-	-
9. Gunung Sugih	-	-	-	-	-	-
10. Bekri	-	-	-	-	-	-
11. Bumi Ratu Nuban	-	-	-	-	-	-
12. Trimurjo	-	-	-	-	-	-
13. Punggur	-	-	-	-	-	-
14. Kota Gajah	-	-	-	-	-	-
15. Seputih Raman	-	-	-	-	-	-
16. Terbanggi Besar	-	-	-	-	-	-
17. Seputih Agung	-	-	-	-	-	-
18. Way Pengubuan	-	-	-	-	-	-
19. Terusan Nunyai	-	-	-	-	-	-
20. Seputih Mataram	-	-	-	-	-	-
21. Bandar Mataram	-	-	-	-	-	-
22. Seputih Banyak	-	-	-	-	-	-
23. Way Seputih	-	-	-	-	-	-
24. Rumbia	-	-	-	-	-	-
25. Bumi Nabung	-	-	-	-	-	-
26. Putra Rumbia	-	-	-	-	-	-
27. Seputih Surabaya	-	-	-	-	-	-
28. Bandar Surabaya	-	-	-	-	-	-
<b>Jumlah/Total</b>						

**Sumber :** Dinas Kehutanan dan Perkebunan Kabupaten Lampung Tengah

Source : Forestry and Estate Service of Lampung Tengah Regency

**Luas Area dan Produksi Kelapa Dalam Perkebunan Rakyat Menurut Kecamatan di Kabupaten Lampung Tengah, 2014**  
**Table 5.3.7** *Coconut Planted Area and Production of Small Holder by Subdistrict in Lampung Tengah Regency, 2014*

Kecamatan Subdistrict	Luas/Area (Ha)			Jumlah Total	Produksi Production (ton)	Rata-rata Produksi Yield Rate (kg/ha)
	TBM	TM	TR/TT			
	Not Yet Productive	Productive	Not Productive			
(1)	(2)	(3)	(4)	(5)	(6)	(7)
1. Padang Ratu	60.00	359.00	33.50	452.50	753.00	7.52
2. Selagai Lingga	30.00	90.50	-	120.50	212.90	1 800.00
3. Pubian	10.00	328.00	-	338.00	90.44	1 800.00
4. Anak Tuha	-	150.50	18.50	169.00	226.00	1 500.00
5. Anak Ratu Aji	18.00	86.00	-	104.00	154.80	1 800.00
6. Kalirejo	69.75	625.50	2.75	698.00	747.30	1 200.00
7. Sendang Agung	46.00	239.00	-	285.00	323.00	900.00
8. Bangun Rejo	104.00	226.75	24.50	355.25	107.05	1 500.00
9. Gunung Sugih	-	120.00	-	120.00	30.50	14.00
10. Bekri	13.25	67.25	7.50	88.00	85.40	900.00
11. Bumi Ratu Nuban	0.50	244.50	-	245.00	157.00	650.00
12. Trimurjo	7.00	260.00	-	267.00	286.00	1 100.00
13. Punggur	18.00	80.00	-	98.00	88.00	1 100.00
14. Kota Gajah	-	140.00	1.25	141.25	210.00	1 490.00
15. Seputih Raman	6.00	330.25	101.25	437.50	95.54	1 130.00
16. Terbanggi Besar	10.00	327.00	-	337.00	613.00	858.00
17. Seputih Agung	46.00	239.00	-	285.00	323.00	900.00
18. Way Pengubuan	0.50	100.00	4.50	105.00	150.00	450.00
19. Terusan Nunyai	12.00	114.75	-	126.75	25.35	1 500.00
20. Seputih Mataram	2.00	206.00	-	208.00	35.00	171.00
21. Bandar Mataram	1.50	103.00	-	104.50	176.00	171.00
22. Seputih Banyak	0.25	227.00	10.25	237.50	34.75	143.00
23. Way Seputih	28.00	51.00	15.00	94.00	58.00	950.00
24. Rumbia	14.00	320.00	-	334.00	296.00	800.00
25. Bumi Nabung	55.00	233.00	15.00	303.00	180.00	1 200.00
26. Putra Rumbia	11.50	203.00	2.00	216.50	46.40	800.00
27. Seputih Surabaya	20.00	320.00	-	340.00	250.00	802.00
28. Bandar Surabaya	26.00	154.00	3.00	183.00	462.00	3 000.00
<b>Jumlah/ Total</b>	<b>609.25</b>	<b>5 945.00</b>	<b>239.00</b>	<b>6 793.25</b>	<b>6 216.43</b>	<b>1 045.65</b>

**Sumber :** Dinas Kehutanan dan Perkebunan Kabupaten Lampung Tengah

*Source :* Forestry and Estate Service of Lampung Tengah Regency

**Tabel 5.3.8 Luas Area dan Produksi Kakao Perkebunan Rakyat Menurut Kecamatan di Kabupaten Lampung Tengah, 2014**  
 Table : 5.3.8 *Cocoa Planted Area and Production of Small Holder by Subdistrict in Lampung Tengah Regency, 2014*

Kecamatan Subdistrict	Luas/Area (Ha)			Jumlah Total	Produksi Production (ton)	Rata-rata Produksi Yield Rate (kg/ha)
	TBM	TM	TR/TT			
	Not Yet Productive	Productive	Not Productive			
(1)	(2)	(3)	(4)	(5)	(6)	(7)
1. Padang Ratu	-	266.00	-	266.00	230.00	175.00
2. Selagai Lingga	180.50	454.00	-	634.50	75.00	600.00
3. Pubian	80.00	490.00	-	570.00	294.00	600.00
4. Anak Tuha	-	100.00	-	100.00	100.00	1 000.00
5. Anak Ratu Aji	10.00	42.00	-	52.00	31.50	750.00
6. Kalirejo	306.00	739.00	-	1 045.00	1 065.00	1 442.00
7. Sendang Agung	12.00	81.00	-	93.00	81.00	1 000.00
8. Bangun Rejo	53.25	667.00	68.00	788.25	274.80	1 250.00
9. Gunung Sugih	22.25	189.00	-	211.25	23.25	20.00
10. Bekri	14.75	47.16	1.50	63.41	189.00	975.00
11. Bumi Ratu Nuban	2.60	40.50	-	43.10	5.11	17.00
12. Trimurjo	5.75	125.00	-	130.75	112.50	900.00
13. Punggur	18.00	85.75	-	103.75	77.18	900.00
14. Kota Gajah	12.50	40.02	5.00	57.52	28.14	0.49
15. Seputih Raman	13.20	47.70	4.20	65.10	33.39	0.51
16. Terbanggi Besar	15.00	12.50	-	27.50	10.00	816.00
17. Seputih Agung	12.00	81.00	-	93.00	81.00	1 000.00
18. Way Pengubuan	-	50.00	3.00	53.00	-	-
19. Terusan Nunyai	8.25	7.50	-	15.75	6.00	800.00
20. Seputih Mataram	1.00	5.50	-	6.50	165.00	300.00
21. Bandar Mataram	25.00	25.00	-	50.00	7.50	300.00
22. Seputih Banyak	30.00	65.00	-	95.00	45.50	0.48
23. Way Seputih	10.00	15.00	-	25.00	14.00	800.00
24. Rumbia	50.00	33.50	-	83.50	26.80	800.00
25. Bumi Nabung	13.00	28.00	-	41.00	23.00	800.00
26. Putra Rumbia	47.00	35.50	-	82.50	26.60	750.00
27. Seputih Surabaya	52.00	39.00	33.00	124.00	2.00	807.00
28. Bandar Surabaya	42.00	50.00	-	92.00	23.00	100.00
<b>Jumlah/Total</b>	<b>1 036.05</b>	<b>3 861.63</b>	<b>114.70</b>	<b>5 012.38</b>	<b>3 050.27</b>	<b>789.89</b>

**Sumber :** Dinas Kehutanan dan Perkebunan Kabupaten Lampung Tengah

*Source :* Forestry and Estate Service of Lampung Tengah Regency

**Tabel** : 5.3.9 **Luas Area dan Produksi Lada Perkebunan Rakyat Menurut Kecamatan di Kabupaten Lampung Tengah, 2014**  
**Table** : 5.3.9 *Pepper Planted Area and Production of Small Holder by Subdistrict in Lampung Tengah Regency, 2014*

Kecamatan Subdistrict	Luas/Area (Ha)			Jumlah Total	Produksi Production (ton)	Rata-rata Produksi Yield Rate (kg/ha)
	TBM	TM	TR/TT			
	Not Yet Productive	Productive	Not Productive			
(1)	(2)	(3)	(4)	(5)	(6)	(7)
1. Padang Ratu	-	-	-	-	-	-
2. Selagai Lingga	5.00	60.00	-	65.00	59.00	1 000.00
3. Pubian	3.00	24.00	-	27.00	20.60	9 020.00
4. Anak Tuha	-	16.00	-	16.00	13.60	850.00
5. Anak Ratu Aji	2.00	7.00	-	9.00	2.80	400.00
6. Kalirejo	-	-	-	-	-	-
7. Sendang Agung	-	-	-	-	-	-
8. Bangun Rejo	-	-	-	-	-	-
9. Gunung Sugih	-	-	-	-	-	-
10. Bekri	-	-	-	-	-	-
11. Bumi Ratu Nuban	-	-	-	-	-	-
12. Trimurjo	-	-	-	-	-	-
13. Punggur	-	-	-	-	-	-
14. Kota Gajah	-	-	-	-	-	-
15. Seputih Raman	-	-	-	-	-	-
16. Terbanggi Besar	-	-	-	-	-	-
17. Seputih Agung	-	-	-	-	-	-
18. Way Pengubuan	-	-	-	-	-	-
19. Terusan Nunyai	-	-	-	-	-	-
20. Seputih Mataram	-	-	-	-	-	-
21. Bandar Mataram	-	-	-	-	-	-
22. Seputih Banyak	-	-	-	-	-	-
23. Way Seputih	-	-	-	-	-	-
24. Rumbia	-	-	-	-	-	-
25. Bumi Nabung	-	-	-	-	-	-
26. Putra Rumbia	-	-	-	-	-	-
27. Seputih Surabaya	-	-	-	-	-	-
28. Bandar Surabaya	-	-	-	-	-	-
<b>Jumlah/Total</b>	<b>10.00</b>	<b>107.00</b>	<b>-</b>	<b>117.00</b>	<b>96.00</b>	<b>897.20</b>

**Sumber** : Dinas Kehutanan dan Perkebunan Kabupaten Lampung Tengah

*Source* : Forestry and Estate Service of Lampung Tengah Regency

**Tabel 5.3.10 Luas Area dan Produksi Karet Perkebunan Rakyat Menurut Kecamatan di Kabupaten Lampung Tengah, 2014**  
 Table 5.3.10 Rubber Planted Area and Production of Small Holder by Subdistrict in Lampung Tengah Regency, 2014

Kecamatan Subdistrict	Luas/Area (Ha)			Jumlah Total	Produksi Production (ton)	Rata-rata Produksi Yield Rate (kg/ha)
	TBM	TM	TR/TT			
	Not Yet Productive	Productive	Not Productive			
(1)	(2)	109	(4)	(5)	(6)	(7)
1. Padang Ratu	55.00	120.00	-	183.00	179.00	1 400.00
2. Selagai Lingga	125.00	64.00	-	189.00	192.00	3 000.00
3. Pubian	109.00	141.00	-	250.00	353.00	3 000.00
4. Anak Tuha	55.00	284.00	-	339.00	346.00	1 400.00
5. Anak Ratu Aji	303.00	260.00	-	569.00	351.20	3 200.00
6. Kalirejo	-	-	-	-	-	-
7. Sendang Agung	2.00	-	-	2.00	-	-
8. Bangun Rejo	229.00	194.25	-	423.35	497.28	1 200.00
9. Gunung Sugih	36.00	311.00	-	347.00	102.00	124.00
10. Bekri	33.50	51.64	-	85.14	132.30	600.00
11. Bumi Ratu Nuban	21.50	59.50	-	81.00	14.90	161.00
12. Trimurjo	10.75	31.00	-	41.75	85.00	1 600.00
13. Punggur	19.00	50.00	-	69.00	80.00	1 600.00
14. Kota Gajah	14.00	-	-	14.00	-	-
15. Seputih Raman	185.74	231.50	-	417.24	326.42	1 400.00
16. Terbanggi Besar	61.00	41.00	-	39.00	48.00	711.00
17. Seputih Agung	123.00	4.00	-	583.00	1.60	800.00
18. Way Pengubuan	25.00	120.00	-	145.00	1.60	4 800.00
19. Terusan Nunyai	118.00	136.00	-	254.00	68.00	500.00
20. Seputih Mataram	263.00	103.00	-	366.00	75.00	730.00
21. Bandar Mataram	119.00	174.00	-	293.00	135.00	730.00
22. Seputih Banyak	985.50	963.00	-	1 948.50	765.00	697.00
23. Way Seputih	400.00	106.00	-	506.00	76.00	1 250.00
24. Rumbia	871.00	662.00	-	1 533.00	165.50	250.00
25. Bumi Nabung	105.00	165.00	-	270.00	440.00	900.00
26. Putra Rumbia	350.00	439.00	-	789.00	109.80	250.00
27. Seputih Surabaya	874.00	665.00	-	1 539.00	167.00	252.00
28. Bandar Surabaya	331.00	250.00	-	583.00	345.00	20.00
<b>Jumlah/Total</b>	<b>5 823.99</b>	<b>5 625.89</b>	<b>-</b>	<b>11 858.98</b>	<b>5 056.60</b>	<b>898.81</b>

**Sumber :** Dinas Kehutanan dan Perkebunan Kabupaten Lampung Tengah

Source : Forestry and Estate Service of Lampung Tengah Regency



**Tabel**  
Tabel : 5.3.11

**Luas Area dan Produksi Kelapa Sawit Perkebunan Rakyat Menurut Kecamatan di Kabupaten Lampung Tengah, 2014**

*Palm Oil Planted Area and Production of Small Holder by Subdistrict in Lampung Tengah Regency, 2014*

Kecamatan Subdistrict	Luas/Area (Ha)			Jumlah Total	Produksi Production (ton)	Rata-rata Produksi Yield Rate (kg/ha)
	TBM	TM	TR/TT			
	Not Yet Productive	Productive	Not Productive			
(1)	(2)	(3)	(4)	(5)	(6)	(7)
1. Padang Ratu	7.00	1 504.00	35.00	1 546.00	7 226.00	4 700.00
2. Selagai Lingga	365.50	1 520.00	-	1 885.50	7 660.00	5 000.00
3. Pubian	610.00	1 715.00	-	2 325.00	8 150.00	7 500.00
4. Anak Tuha	7.00	3 184.00	50.00	3 247.00	6 075.00	4 700.00
5. Anak Ratu Aji	129.50	420.00	-	550.00	875.00	1 750.00
6. Kalirejo	15.50	540.50	-	556.00	2 165.00	400.00
7. Sendang Agung	20.40	705.00	-	909.00	539.70	5 670.00
8. Bangun Rejo	287.93	1 925.25	41.00	2 254.18	10 402.00	3 200.00
9. Gunung Sugih	36.00	290.00	-	326.00	125.00	591.00
10. Bekri	72.73	305.59	-	378.34	2 400.73	3 100.00
11. Bumi Ratu Nuban	26.50	215.00	-	241.50	587.00	500.00
12. Trimurjo	3.25	15.00	-	18.23	110.00	1 750.00
13. Punggur	3.50	16.00	-	19.50	110.00	1 750.00
14. Kota Gajah	13.25	-	-	13.25	-	-
15. Seputih Raman	24.00	150.00	-	174.00	522.00	166.00
16. Terbanggi Besar	109.00	183.00	-	292.00	680.00	3 000.00
17. Seputih Agung	90.00	119.00	-	209.00	643.00	3 000.00
18. Way Pengubuan	50.00	410.00	150.00	610.00	1 258.00	1 500.00
19. Terusan Nunyai	117.00	766.25	-	883.25	766.25	1 000.00
20. Seputih Mataram	24.00	150.00	-	174.00	523.00	166.00
21. Bandar Mataram	50.00	331.00	-	381.00	693.00	1 550.00
22. Seputih Banyak	49.50	80.00	-	129.50	232.00	1 792.00
23. Way Seputih	40.50	20.00	-	60.50	110.00	384.00
24. Rumbia	147.00	248.00	-	395.00	2 578.00	2 500.00
25. Bumi Nabung	43.00	43.00	-	86.00	28.00	600.00
26. Putra Rumbia	13.00	54.00	-	66.00	560.00	1 200.00
27. Seputih Surabaya	162.00	250.00	-	412.00	702.00	2 908.00
28. Bandar Surabaya	543.00	572.00	-	1 115.00	2 985.00	22.00
<b>Jumlah/Total</b>	<b>3 060.06</b>	<b>15 731.59</b>	<b>276.00</b>	<b>19 256.75</b>	<b>58 705.68</b>	<b>3 731.71</b>

**Sumber** : Dinas Kehutanan dan Perkebunan Kabupaten Lampung Tengah

*Source* : Forestry and Estate Service of Lampung Tengah Regency

**Tabel**  
Table : 5.3.12

**Luas Area dan Produksi Nilam Perkebunan Rakyat Menurut Kecamatan di Kabupaten Lampung Tengah, 2014**

*Aromatic Oil Planted Area and Production of Small Holder by Subdistrict in Lampung Tengah Regency, 2014*

Kecamatan Subdistrict	Luas/Area (Ha)			Jumlah Total	Produksi Production (ton)	Rata-rata Produksi Yield Rate (kg/ha)
	TBM	TM	TR/TT			
	Not Yet Productive	Productive	Not Productive			
(1)	(2)	(3)	(4)	(5)	(6)	(7)
1. Padang Ratu	-	-	-	-	-	-
2. Selagai Lingga	-	28.00	-	28.00	2.80	100.00
3. Pubian	-	-	-	-	-	-
4. Anak Tuha	-	-	-	-	-	-
5. Anak Ratu Aji	-	-	-	-	-	-
6. Kalirejo	-	9.00	-	9.00	0.90	100.00
7. Sendang Agung	-	-	-	-	-	-
8. Bangun Rejo	-	-	-	-	-	-
9. Gunung Sugih	-	-	-	-	-	-
10. Bekri	-	-	-	-	-	-
11. Bumi Ratu Nuban	-	-	-	-	-	-
12. Trimurjo	-	-	-	-	-	-
13. Punggur	-	-	-	-	-	-
14. Kota Gajah	-	-	-	-	-	-
15. Seputih Raman	-	-	-	-	-	-
16. Terbanggi Besar	-	-	-	-	-	-
17. Seputih Agung	-	-	-	-	-	-
18. Way Pengubuan	-	-	-	-	-	-
19. Terusan Nunyai	-	-	-	-	-	-
20. Seputih Mataram	-	-	-	-	-	-
21. Bandar Mataram	-	-	-	-	-	-
22. Seputih Banyak	-	-	-	-	-	-
23. Way Seputih	-	-	-	-	-	-
24. Rumbia	-	-	-	-	-	-
25. Bumi Nabung	-	-	-	-	-	-
26. Putra Rumbia	-	-	-	-	-	-
27. Seputih Surabaya	-	-	-	-	-	-
28. Bandar Surabaya	-	-	-	-	-	-
<b>Jumlah/Total</b>	-	<b>37.00</b>	-	<b>37.00</b>	<b>3.70</b>	<b>100.00</b>

**Sumber :** Dinas Kehutanan dan Perkebunan Kabupaten Lampung Tengah

*Source :* Forestry and Estate Service of Lampung Tengah Regency

**Table** : 5.3.13  
Table

**Luas Area dan Produksi Tembakau Perkebunan Rakyat Menurut Kecamatan di Kabupaten Lampung Tengah, 2014**

*Tobacco Planted Area and Production of Small Holder by Subdistrict in Lampung Tengah Regency, 2014*

Kecamatan Subdistrict	Luas/Area (Ha)			Jumlah Total	Produksi Production (ton)	Rata-rata Produksi Yield Rate (kg/ha)
	TBM	TM	TR/TT			
	Not Yet Productive	Productive	Not Productive			
(1)	(2)	(3)	(4)	(5)	(6)	(7)
1. Padang Ratu	-	-	-	-	-	-
2. Selagai Lingga	-	2.00	-	2.00	4.00	2 800.00
3. Pubian	-	1.50	-	1.50	3.00	2 000.00
4. Anak Tuha	-	-	-	-	-	-
5. Anak Ratu Aji	-	1.50	-	1.50	3.30	2 200.00
6. Kalirejo	-	-	-	-	-	-
7. Sendang Agung	-	15.00	-	15.00	12.00	800.00
8. Bangun Rejo	-	-	-	-	-	-
9. Gunung Sugih	-	12.50	-	12.50	25.00	2 000.00
10. Bekri	-	-	-	-	-	-
11. Bumi Ratu Nuban	-	-	-	-	-	-
12. Trimurjo	-	1.00	-	1.00	8.00	800.00
13. Punggur	-	4.50	-	4.50	5 400.00	1 200.00
14. Kota Gajah	-	5.00	-	5.00	4.80	1 200.00
15. Seputih Raman	-	8.00	-	8.00	9.20	1 200.00
16. Terbanggi Besar	-	1.25	-	1.25	-	800.00
17. Seputih Agung	-	4.00	-	4.00	2.80	700.00
18. Way Pengubuan	0.24	0.24	-	0.48	0.60	600.00
19. Terusan Nunyai	0.34	0.34	-	0.68	0.80	600.00
20. Seputih Mataram	-	-	-	-	-	-
21. Bandar Mataram	-	1.00	-	1.00	0.60	600.00
22. Seputih Banyak	-	0.50	-	0.50	1.00	800.00
23. Way Seputih	-	-	-	-	-	-
24. Rumbia	-	-	-	-	-	-
25. Bumi Nabung	-	-	-	-	-	-
26. Putra Rumbia	-	-	-	-	-	-
27. Seputih Surabaya	-	-	-	-	-	-
28. Bandar Surabaya	-	-	-	-	-	-
<b>Jumlah/ Total</b>	<b>0.58</b>	<b>58.33</b>	<b>-</b>	<b>58.91</b>	<b>5 475.10</b>	

**Sumber** : Dinas Kehutanan dan Perkebunan Kabupaten Lampung Tengah

*Source* : Forestry and Estate Service of Lampung Tengah Regency

**Tabel : 5.3.14 Luas Area dan Produksi Tebu Perkebunan Rakyat Menurut Kecamatan di Kabupaten Lampung Tengah, 2014**  
**Table : Sugarcane Planted Area and Production of Small Holder by Subdistrict in Lampung Tengah Regency, 2014**

Kecamatan Subdistrict	Luas/Area (Ha)			Jumlah Total	Produksi Production (ton)	Rata-rata Produksi Yield Rate (kg/ha)
	TBM	TM	TR/TT			
	Not Yet Productive	Productive	Not Productive			
(1)	(2)	(3)	(4)	(5)	(6)	(7)
1. Padang Ratu	-	-	-	-	-	-
2. Selagai Lingga	-	-	-	-	-	-
3. Pubian	-	-	-	-	-	-
4. Anak Tuha	-	-	-	-	-	-
5. Anak Ratu Aji	-	-	-	-	-	-
6. Kalirejo	-	-	-	-	-	-
7. Sendang Agung	-	-	-	-	-	-
8. Bangun Rejo	-	-	-	-	-	-
9. Gunung Sugih	-	-	-	-	-	-
10. Bekri	-	-	-	-	-	-
11. Bumi Ratu Nuban	-	-	-	2.30	-	-
12. Trimurjo	-	-	-	-	-	-
13. Punggur	-	-	-	-	-	-
14. Kota Gajah	-	-	-	-	-	-
15. Seputih Raman	-	-	-	-	-	-
16. Terbanggi Besar	-	-	-	-	-	-
17. Seputih Agung	-	-	-	-	-	-
18. Way Pengubuan	-	229.96	-	229.96	839.70	8 000.00
19. Terusan Nunyai	-	2 350.32	-	2 350.32	12 157.00	7 300.00
20. Seputih Mataram	46.35	-	-	46.35	-	-
21. Bandar Mataram	-	1 128.00	-	1 128.00	676.00	6 000.00
22. Seputih Banyak	-	-	-	-	-	-
23. Way Seputih	-	-	-	-	-	-
24. Rumbia	-	-	-	-	-	-
25. Bumi Nabung	-	-	-	-	-	-
26. Putra Rumbia	-	-	-	-	-	-
27. Seputih Surabaya	-	-	-	-	-	-
28. Bandar Surabaya	-	-	-	-	-	-
<b>Jumlah/Total</b>	<b>46.35</b>	<b>3 708.28</b>	<b>-</b>	<b>3 756.93</b>	<b>13 672.70</b>	

**Sumber :** Dinas Kehutanan dan Perkebunan Kabupaten Lampung Tengah

*Source :* Forestry and Estate Service of Lampung Tengah Regency

**Tabel 5.3.15 Luas Area Tanaman Perkebunan Besar Negara Menurut Jenis Komoditi di Kabupaten Lampung Tengah (ha), 2010-2014**  
*Table 5.3.15 Planted Area of State Estate Enterprise by Commodity in Lampung Tengah Regency (ha), 2010-2014*

Komoditi Commodity	2010	2011	2012	2013	2014
(1)	(2)	(3)	(4)	(5)	(6)
1. Kelapa Sawit/Palm Oil	6 437	8 181	8 181	8 181	8 181
2. Kelapa Hibrida Hibrid Coconut	-	-	-	-	-
3. Kakao/Cocoa	-	-	-	-	-
<b>Jumlah/Total</b>	<b>6 437</b>	<b>8 181</b>	<b>8 181</b>	<b>8 181</b>	<b>8 181</b>

**Sumber :** Dinas Kehutanan dan Perkebunan Kabupaten Lampung Tengah  
*Source :* Forestry and Estate Service of Lampung Tengah Regency

**Tabel 5.3.16** Luas Area Tanaman Perkebunan Besar Swasta Menurut Jenis Komoditi di Kabupaten Lampung Tengah (ha), 2010-2014  
*Planted Area of Private Estate Enterprise by Commodity in Lampung Tengah Regency (ha), 2010-2014*

Komoditi Commodity	2010	2011	2012	2013	2014
(1)	(2)	(3)	(4)	(5)	(6)
1. Kelapa Sawit/Palm Oil	5 932	5 932	5 932	5 932	5 932
2. Kelapa Hibrida Hibrid Coconut	-	-	-	-	-
3. Kakao/Cocoa	542	542	542	542	542
4. Tebu/Sugar Cane	51 411	50 569	50 569	50 569	50 569
<b>Jumlah/Total</b>	<b>57 885</b>	<b>57 043</b>	<b>57 043</b>	<b>57 043</b>	<b>57 043</b>

**Sumber :** Dinas Kehutanan dan Perkebunan Kabupaten Lampung Tengah  
*Source : Forestry and Estate Service of Lampung Tengah Regency*

**Tabel** : 5.3.17 **Produksi Tanaman Perkebunan Besar Negara Menurut Jenis Komoditi di Kabupaten Lampung Tengah (ton), 2010-2014**  
**Table** : 5.3.17 *Production of State Estate Enterprise by Commodity in Lampung Tengah Regency (ton), 2010-2014*

<b>Komoditi</b> <i>Commodity</i>	2010	2011	2012	2013	2014
(1)	(3)	(4)	(5)	(6)	(6)
1. <b>Kelapa Sawit</b> / <i>Palm Oil</i>	17 716	35 246	35 246	35 246	35 246
2. <b>Kelapa Hibrida</b> <i>Hibrid Coconut</i>	-	-	-	-	-
3. <b>Kakao</b> / <i>Cocoa</i>	-	-	-	-	-
<b>Jumlah/Total</b>	<b>17 716</b>	<b>35 246</b>	<b>35 246</b>	<b>35 246</b>	<b>35 246</b>

**Sumber** : Dinas Kehutanan dan Perkebunan Kabupaten Lampung Tengah  
*Source* : Forestry and Estate Service of Lampung Tengah Regency

**Tabel 5.3.18** **Produksi Tanaman Perkebunan Besar Swasta Menurut Jenis Komoditi di Kabupaten Lampung Tengah (ton), 2010-2014**  
*Table 5.3.18 Production of Private Estate Enterprise by Commodity in Lampung Tengah Regency (ton), 2010-2014*

<b>Komoditi</b> <i>Commodity</i>	2010	2011	2012	2013	2014
(1)	(2)	(3)	(4)	(5)	(6)
1. <b>Kelapa Sawit</b> / <i>Palm Oil</i>	30 915	26 247	26 247	26 247	26 247
2. <b>Kelapa Hibrida</b> <i>Hibrid Coconut</i>	-	-	-	-	-
3. <b>Kakao</b> / <i>Cocoa</i>	514. 90	514. 90	514. 90	514. 90	514. 90
4. <b>Tebu</b> / <i>Sugar Cane</i>	386 633	348 111	348 111	348 111	348 111
<b>Jumlah/Total</b>	<b>418 063</b>	<b>374 873</b>	<b>374 873</b>	<b>374 873</b>	<b>374 873</b>

**Sumber** : Dinas Kehutanan dan Perkebunan Kabupaten Lampung Tengah  
*Source* : Forestry and Estate Service of Lampung Tengah Regency



**Tabel 5.3.19** Luas Area Budidaya Tanaman Tahunan dan Semusim Perkebunan Rakyat di Kabupaten Lampung Tengah (ha), 2010-2014  
*Table 5.3.19 Planted Area of Several Annual and Seasonal Plant of Small Holder Estate in Lampung Tengah Regency (ha), 2010-2014*

Komoditi Commodity	2010	2011	2012	2013	2014
(1)	(2)	(3)	(4)	(5)	(6)
<b>I. TANAMAN TAHUNAN/ANNUAL PLANT</b>					
1. Aren/Sugar Palm	46.00	45.50	45.50	45.50	172.25
2. Cabe Jawa/Chilli	0.00	0.00	0.00	47.00	47.00
3. Cengkeh/Clove	10.00	10.00	10.00	10.00	5.00
4. Jarak/Oil Plant	0.00	0.00	0.00	0.00	0.00
5. Kayu Manis	0.00	0.00	0.00	0.00	0.00
6. Kakao/Cocoa	3845.00	4360.00	4474.00	5147.24	5210.00
7. Kapuk/Kapok	184.00	419.00	419.00	417.00	409.00
8. Karet/Rubber	5241.00	7473.75	7716.75	10543.24	11468.48
9. Kelapa Dalam/Coconut	10744.00	10679.25	9066.00	6434.50	6898.75
10. Kelapa Hibrida/Hybrid	0.00	0.00	0.00	0.00	0.00
11. Kelapa Sawit/Palm Oil	14233.00	18292.30	18145.19	22525.77	19154.77
12. Kopi/Coffee	1609.00	1603.60	1513.60	529.80	522.40
13. Lada/Pepper	971.00	597.00	597.00	147.00	117.00
14. Nilam	37.00	37.00	37.00	37.00	37.00
15. Pinang/Areca Nut	46.00	68.00	68.00	68.00	69.00
16. Panili/Vanilla	0.00	0.00	0.00	0.00	0.00
17. Jambu Mete/Cashew I	11.00	50.00	0.00	50.00	50.00
18. Sareh Wangi/Citronell.	0.00	0.00	0.00	0.00	0.00
<b>II. TANAMAN SEMUSIM/SEASONAL PLANT</b>					
1. Jahe/Ginger	0.00	0.00	0.00	0.00	0.00
2. Kencur/Greater Galanga	0.00	0.00	0.00	0.00	0.00
3. Kunyit/Turmeric	0.00	0.00	0.00	0.00	0.00
4. Lengkuas/Ginger Plant	0.00	0.00	0.00	0.00	0.00
5. Tebu/Sugar Cane	3520.00	3572.00	3144.00	5860.00	3757.00
6. Tembakau/Tobacco	117.00	180.40	81.75	82.91	58.91
7. Temulawak	0.00	0.00	0.00	0.00	0.00
8. Wijen/Sesame Oil	269.00	0.00	0.00	0.00	0.00

**Sumber :** Dinas Kehutanan dan Perkebunan Kabupaten Lampung Tengah

*Source :* Forestry and Estate Service of Lampung Tengah Regency

**Tabel 5.3.20** **Produksi Budidaya Tanaman Tahunan dan Semusim Perkebunan Rakyat di Kabupaten Lampung Tengah (ha), 2010-2014**  
*Table : 5.3.20 Production of Several Annual and Seasonal Plant of Small Holder Estate in Lampung Tengah Regency (ha), 2010-2014*

Komoditi Commodity	2010	2011	2012	2013	2014
(1)	(2)	(3)	(4)	(5)	(6)
<b>I. TANAMAN TAHUNAN/ANNUAL PLANT</b>					
1. Aren/Sugar Palm	121.60	121.60	121.60	121.60	146.95
2. Cabe Jawa/Chilli	0.00	0.00	0.00	9.80	9.80
3. Cengkeh/Clove	2.00	2.00	2.00	2.00	1.00
4. Jarak/Oil Plant	0.00	0.00	0.00	0.00	0.00
5. Kayu Manis	0.00	0.00	0.00	0.00	0.00
6. Kakao/Cocoa	2425.04	3347.82	3347.82	9359.94	3084.00
7. Kapuk/Kapok	46.40	48.00	48.00	60.55	78.30
8. Karet/Rubber	414.50	2200.93	2224.33	16904.86	4896.59
9. Kelapa Dalam/Coconut	10562.60	9399.91	9579.91	43515.37	6338.00
10. Kelapa Hibrida	0.00	0.00	0.00	0.00	0.00
11. Kelapa Sawit/Palm Oil	31531.10	46281.00	46300.00	57288.55	58288.00
12. Kopi/Coffee	1164.37	883.36	800.00	1269.46	279.66
13. Lada/Pepper	917.00	357.40	3574.00	248.80	96.00
14. Nilam	3.90	3.70	3.70	3.70	3.70
15. Pinang/Areca Nut	10.29	17.70	17.70	10.50	10.30
16. Panili/Vanilla	0.00	0.00	0.00	0.00	0.00
17. Jambu Mete/Cashew Nut	2.40	50.00	50.00	9.80	9.80
18. Sareh Wangi/Citronella	0.00	0.00	0.00	0.00	0.00
<b>II. TANAMAN SEMUSIM/SEASONAL PLANT</b>					
1. Jahe/Ginger	0.00	0.00	0.00	0.00	0.00
2. Kencur/Greater Galingale	0.00	0.00	0.00	0.00	0.00
3. Kunyit/Turmeric	0.00	0.00	0.00	0.00	0.00
4. Lengkuas/Ginger Plant	0.00	0.00	0.00	0.00	0.00
5. Tebu/Sugar Cane	17470.00	22533.00	22533.00	9730.00	13673.00
6. Tembakau/Tobacco	160.50	232.24	137.40	157.40	6265.70
7. Temulawak	0.00	0.00	0.00	0.00	0.00
8. Wijen/Sesame Oil	179.00	0.00	0.00	0.00	0.00

**Sumber :** Dinas Kehutanan dan Perkebunan Kabupaten Lampung Tengah  
*Source : Forestry and Estate Service of Lampung Tengah Regency*

## 5.4. PETERNAKAN/LIVESTOCK

## Populasi Ternak Menurut Kecamatan dan Jenis Ternak di Kabupaten Lampung

**Tabel : 5.4.1** Ternak (Ekor), 2014

*Table* : 5.4.1 *Livestock Population by Subdistrict and Kind of Livestock in Lampung Tengah Regency (Head), 2014*

Kecamatan <i>Subdistrict</i>	Sapi <i>Cow</i>	Kerbau <i>Buffalo</i>	Kambing <i>Goat</i>	Domba <i>Sheep</i>	Babi <i>Pig</i>
(1)	(2)	(3)	(4)	(5)	(6)
1. Padang Ratu	7 869	294	6 638	-	-
2. Selagai Lingga	1 791	366	3 992	10	1 540
3. Pubian	5 233	89	5 144	77	-
4. Anak Tuha	3 217	912	5 202	377	85
5. Anak Ratu Aji	2 438	7	3 345	160	-
6. Kalirejo	2 171	106	8 690	19	-
7. Sendang Agung	1 874	1 088	4 248	-	50
8. Bangun Rejo	3 552	96	14 625	659	-
9. Gunung Sugih	5 472	260	2 111	248	-
10. Bekri	8 207	53	4 419	91	110
11. Bumi Ratu Nuban	757	13	991	91	9
12. Trimurjo	1 537	485	3 243	405	-
13. Punggur	4 802	192	2 587	739	36
14. Kota Gajah	3 833	58	1 886	402	-
15. Seputih Raman	14 467	80	4 085	842	8 817
16. Terbanggi Besar	20 060	190	25 685	1 733	-
17. Seputih Agung	12 523	489	3 059	-	-
18. Way Pengubuan	3 732	251	5 246	859	26
19. Terusan Nunyai	1 411	7	2 726	-	-
20. Seputih Mataram	20 169	147	6 426	407	1 519
21. Bandar Mataram	12 251	31	20 163	18	413
22. Seputih Banyak	22 209	4	6 732	448	2 040
23. Way Seputih	8 147	-	5 400	-	567
24. Rumbia	9 634	18	8 011	-	940
25. Bumi Nabung	6 642	46	6 103	-	256
26. Putra Rumbia	9 827	17	3 122	-	752
27. Seputih Surabaya	3 899	16	11 932	-	77
28. Bandar Surabaya	8 262	513	10 040	28	315
<b>Lampung Tengah</b>	<b>205 986</b>	<b>5 828</b>	<b>185 851</b>	<b>7 613</b>	<b>17 552</b>

**Sumber :** Dinas Peternakan dan Perikanan Kabupaten Lampung Tengah

*Source :* Animal Husbandry and Fisheries Service of Lampung Tengah Regency

**Tabel 5.4.2** **Banyaknya Ternak yang Dipotong Menurut Kecamatan dan Jenis Ternak di Kabupaten Lampung Tengah (Ekor), 2014**  
*Number of Slaughtered Livestock by Subdistrict and Kind of Livestock in Lampung Tengah Regency (Head), 2014*

Kecamatan <i>Subdistrict</i>	Sapi <i>Cow</i>	Kerbau <i>Buffalo</i>	Kambing <i>Goat</i>	Domba <i>Sheep</i>	Babi <i>Pig</i>
(1)	(2)	(3)	(4)	(5)	(6)
1. Padang Ratu	132	3	259	-	-
2. Selagai Lingga	32	-	158	-	-
3. Pubian	134	2	214	-	-
4. Anak Tuha	26	1	209	-	-
5. Anak Ratu Aji	14	-	108	-	-
6. Kalirejo	268	-	367	-	-
7. Sendang Agung	88	2	191	-	-
8. Bangun Rejo	198	1	548	48	-
9. Gunung Sugih	3 314	-	156	-	-
10. Bekri	135	-	131	5	-
11. Bumi Ratu Nuban	94	-	223	-	-
12. Trimurjo	147	3	349	-	-
13. Punggur	80	-	159	72	-
14. Kota Gajah	148	-	148	-	-
15. Seputih Raman	86	-	106	-	-
16. Terbanggi Besar	4 252	-	3 598	-	-
17. Seputih Agung	24	1	286	-	-
18. Way Pengubuan	16	1	125	18	-
19. Terusan Nunyai	49	1	290	-	-
20. Seputih Mataram	32	-	279	-	-
21. Bandar Mataram	56	-	132	-	-
22. Seputih Banyak	69	-	128	-	-
23. Way Seputih	61	-	233	-	-
24. Rumbia	106	-	397	-	-
25. Bumi Nabung	43	1	408	-	-
26. Putra Rumbia	30	-	102	-	-
27. Seputih Surabaya	126	-	369	-	-
28. Bandar Surabaya	42	3	193	-	-
<b>Lampung Tengah</b>	<b>9 802</b>	<b>19</b>	<b>9 866</b>	<b>143</b>	<b>-</b>

**Sumber :** Dinas Peternakan dan Perikanan Kabupaten Lampung Tengah

*Source :* Animal Husbandry and Fisheries Service of Lampung Tengah Regency

**Populasi Unggas Menurut Kecamatan dan Jenis Unggas di Kabupaten Lampung**

**Tabel : 5.4.3** **Tengah (Ekor), 2014**

*Table : 5.4.3* *Number of Poultry by Subdistrict and Kind of Poultry in Lampung Tengah Regency (Head), 2014*

<b>Kecamatan</b> <i>Subdistrict</i>	<b>Ayam Buras</b>	<b>Ras Pedaging</b> <i>Broiler</i>	<b>Ras Petelur</b> <i>Egg Layer</i>	<b>Itik</b> <i>Duck</i>
(1)	(2)	(3)	(4)	(5)
1. Padang Ratu	12 514	6 000	-	4 278
2. Selagai Lingga	14 281	500	-	1 535
3. Pubian	33 473	20 800	4 000	9 190
4. Anak Tuha	15 005	10 000	-	1 875
5. Anak Ratu Aji	19 540	-	-	2 242
6. Kalirejo	23 115	77 000	15 000	4 388
7. Sendang Agung	34 053	5 000	4 000	-
8. Bangun Rejo	30 416	101 500	34 100	1 878
9. Gunung Sugih	5 140	-	-	2 877
10. Bekri	62 805	31 000	-	944
11. Bumi Ratu Nuban	10 404	2 400	-	254
12. Trimurjo	12 841	100 000	-	21 420
13. Punggur	19 493	-	-	-
14. Kota Gajah	10 482	30 000	5 000	3 055
15. Seputih Raman	107 134	8 200	-	1 785
16. Terbanggi Besar	31 890	89 000	76 500	5 175
17. Seputih Agung	8 070	71 000	-	-
18. Way Pengubuan	18 247	-	-	806
19. Terusan Nunyai	17 253	26 000	-	4 038
20. Seputih Mataram	23 460	200 000	160 000	4 590
21. Bandar Mataram	85 160	377 000	22 000	-
22. Seputih Banyak	33 577	117 000	100 000	2 184
23. Way Seputih	35 702	55 000	17 000	1 071
24. Rumbia	35 563	25 000	10 000	1 132
25. Bumi Nabung	22 333	113 500	-	976
26. Putra Rumbia	11 060	-	-	955
27. Seputih Surabaya	19 187	102 000	3 000	-
28. Bandar Surabaya	30 758	62 000	-	4 386
<b>Lampung Tengah</b>	<b>782 956</b>	<b>1 629 900</b>	<b>450 600</b>	<b>81 034</b>

**Sumber :** Dinas Peternakan dan Perikanan Kabupaten Lampung Tengah

*Source :* Animal Husbandry and Fisheries Service of Lampung Tengah Regency

**Tabel : 5.4.4** **Populasi Unggas yang Dipotong Menurut Kecamatan dan Jenis Unggas di Kabupaten Lampung Tengah (Ekor), 2014**  
*Table : 5.4.4* *Number of Slaughtered Poultry by Subdistrict and Kind of Poultry in Lampung Tengah Regency (Head), 2014*

Kecamatan <i>Subdistrict</i>	Ayam Buras	Ras Pedaging <i>Broiler</i>	Ras Petelur <i>Egg Layer</i>	Itik <i>Duck</i>
(1)	(2)	(3)	(4)	(5)
1. Padang Ratu	23 777	3 600	-	513
2. Selagai Lingga	27 134	300	-	184
3. Pubian	63 599	12 480	674	1 103
4. Anak Tuha	28 510	6 000	-	225
5. Anak Ratu Aji	37 126	-	-	269
6. Kalirejo	43 919	46 200	1 050	527
7. Sendang Agung	64 701	3 000	250	-
8. Bangun Rejo	57 790	60 900	1 065	225
9. Gunung Sugih	9 766	-	-	345
10. Bekri	119 330	18 600	-	113
11. Bumi Ratu Nuban	19 768	1 440	-	30
12. Trimurjo	24 398	60 000	-	2 570
13. Punggur	37 037	-	-	-
14. Kota Gajah	19 916	18 000	2 000	367
15. Seputih Raman	203 555	4 920	-	214
16. Terbanggi Besar	60 591	53 400	5 760	621
17. Seputih Agung	15 333	42 600	-	-
18. Way Pengubuan	34 669	-	-	97
19. Terusan Nunyai	32 781	15 600	-	485
20. Seputih Mataram	44 574	120 000	13 229	551
21. Bandar Mataram	161 804	226 200	2 500	-
22. Seputih Banyak	63 796	70 200	6 530	262
23. Way Seputih	67 834	33 000	1 228	129
24. Rumbia	67 570	15 000	741	136
25. Bumi Nabung	42 433	68 100	-	117
26. Putra Rumbia	21 014	-	-	115
27. Seputih Surabaya	36 455	61 200	667	-
28. Bandar Surabaya	58 440	37 200	-	526
<b>Lampung Tengah</b>	<b>1 487 620</b>	<b>977 940</b>	<b>35 694</b>	<b>9 724</b>

**Sumber :** Dinas Peternakan dan Perikanan Kabupaten Lampung Tengah

*Source :* Animal Husbandry and Fisheries Service of Lampung Tengah Regency

**Tabel 5.4.5** **Banyaknya Rumahtangga Peternak Menurut Kecamatan dan Jenis Ternak di Kabupaten Lampung Tengah, 2014**  
*Table 5.4.5 Number of Livestock Household by Subdistrict and Kind of Livestock in Lampung Tengah Regency, 2014*

Kecamatan Subdistrict	Sapi Cow	Kerbau Buffalo	Kambing Goat	Domba Sheep	Babi Pig
(1)	(2)	(3)	(4)	(5)	(6)
1. Padang Ratu	4 838	160	2 383	-	-
2. Selagai Lingga	1 204	204	1 050	37	68
3. Pubian	3 306	95	885	153	-
4. Anak Tuha	2 799	224	787	43	23
5. Anak Ratu Aji	1 486	3	795	28	-
6. Kalirejo	1 739	65	1 881	5	-
7. Sendang Agung	1 337	968	898	-	1
8. Bangun Rejo	3 156	37	4 541	15	-
9. Gunung Sugih	5 472	260	2 111	248	-
10. Bekri	3 520	17	530	6	2
11. Bumi Ratu Nuban	263	4	991	-	9
12. Trimurjo	384	213	565	899	-
13. Punggur	1 475	85	510	163	10
14. Kota Gajah	1 290	34	362	251	-
15. Seputih Raman	7 098	31	734	175	1 485
16. Terbanggi Besar	5 325	17	3 498	-	-
17. Seputih Agung	4 630	81	1 785	20	-
18. Way Pengubuan	3 732	251	5 246	859	2
19. Terusan Nunyai	865	9	756	-	-
20. Seputih Mataram	5 935	29	982	57	320
21. Bandar Mataram	5 342	8	5 708	2	41
22. Seputih Banyak	6 284	1	2 047	196	909
23. Way Seputih	3 644	1	1 856	-	40
24. Rumbia	2 554	4	1 233	-	345
25. Bumi Nabung	3 840	16	2 648	-	76
26. Putra Rumbia	4 376	15	2 434	-	680
27. Seputih Surabaya	1 257	13	1 312	-	10
28. Bandar Surabaya	1 274	185	1 540	7	12
<b>Lampung Tengah</b>	<b>88 425</b>	<b>3 030</b>	<b>50 068</b>	<b>3 164</b>	<b>4 033</b>

**Sumber** : Dinas Peternakan dan Perikanan Kabupaten Lampung Tengah

*Source* : Animal Husbandry and Fisheries Service of Lampung Tengah Regency

**Tabel 5.4.6** Banyaknya Rumahtangga Peternak Unggas Menurut Kecamatan dan Jenis Unggas di Kabupaten Lampung Tengah, 2014  
*Table* : 5.4.6 Number of Poultry Household by Subdistrict and Kind of Poultry in Lampung Tengah Regency, 2014

Kecamatan <i>Subdistrict</i>	Ayam Buras	Ras Pedaging <i>Broiler</i>	Ras Petelur <i>Egg Layer</i>	Itik <i>Duck</i>
(1)	(2)	(3)	(4)	(5)
1. Padang Ratu	5 275	3	-	638
2. Selagai Lingga	5 879	1	-	229
3. Pubian	10 149	52	16	2 417
4. Anak Tuha	2 842	4	-	112
5. Anak Ratu Aji	7 034	-	-	473
6. Kalirejo	5 740	7 537	7 140	835
7. Sendang Agung	7 751	1	2	-
8. Bangun Rejo	22 570	2 690	3 150	409
9. Gunung Sugih	512	-	-	658
10. Bekri	4 789	9	-	40
11. Bumi Ratu Nuban	1 553	2	-	58
12. Trimurjo	5 596	1 250	-	120
13. Punggur	2 430	-	-	-
14. Kota Gajah	1 044	3	3	362
15. Seputih Raman	12 056	935	-	226
16. Terbanggi Besar	-	4 909	28 736	800
17. Seputih Agung	-	1 563	-	-
18. Way Pengubuan	1 824	-	-	508
19. Terusan Nunyai	1 412	32	-	774
20. Seputih Mataram	2 320	44	67	819
21. Bandar Mataram	6 785	61	3	-
22. Seputih Banyak	7 581	10	13	475
23. Way Seputih	3 995	3	1	13
24. Rumbia	5 704	24	1	188
25. Bumi Nabung	4 846	22	-	56
26. Putra Rumbia	1 950	-	-	86
27. Seputih Surabaya	420	14	1	-
28. Bandar Surabaya	1 875	1 975	-	437
<b>Lampung Tengah</b>	<b>133 932</b>	<b>21 144</b>	<b>39 133</b>	<b>10 733</b>

**Sumber :** Dinas Peternakan dan Perikanan Kabupaten Lampung Tengah

*Source :* Animal Husbandry and Fisheries Service of Lampung Tengah Regency



**Tabel**  
Table : 5.4.7

**Perkembangan Produksi Daging dan Telur di Kabupaten Lampung Tengah (ton), 2010-2014**

*Growth of Meat and Eggs Production in Lampung Tengah Regency (ton), 2010-2014*

Komoditi Commodity	2010	2011	2012	2013	2014
(1)	(2)	(3)	(4)	(5)	(6)
<b>1. DAGING/MEAT</b>	<b>18 244.00</b>	<b>18 463.09</b>	<b>17 213.16</b>	<b>18 624.60</b>	<b>18 772.53</b>
a. Sapi/Cow	14 165.05	14 348.35	14 563.58	14 935.48	15 004.30
b. Kerbau/Bufallo	9.39	9.48	63.84	77.07	79.24
c. Kambing/Goat	66.31	66.97	237.86	411.32	423.64
d. Babi/Pig	402.07	401.09	132.65	137.22	138.08
e. Unggas/Poultry	3 601.18	3 637.19	2 215.23	3 063.51	3 127.28
<b>2. TELUR/EEGS</b>	<b>3 768.25</b>	<b>3 851.28</b>	<b>4 452.30</b>	<b>4 453.00</b>	<b>4 996.65</b>
a. Ayam Buras	360.97	421.87	535.60	568.44	646.09
b. Ras Petelur/Egg Layer	2 955.07	3 063.13	3 458.47	3 394.05	3 872.40
c. Itik/Duck	452.21	366.28	458.23	490.51	478.16

**Sumber : Dinas Peternakan dan Perikanan Kabupaten Lampung Tengah**

*Source : Animal Husbandry and Fisheries Service of Lampung Tengah Regency*

**Tabel : 5.4.8 Perkembangan Konsumsi Daging dan Telur per Kapita per Tahun di Kabupaten Lampung Tengah (kg), 2010-2014**  
**Table** : 5.4.8 *Growth of Annually Consumption Meat and Eggs per Capita Production in Lampung Tengah Regency (ton), 2010-2014*

<b>Komoditi</b> <i>Commodity</i>	2010	2011	2012	2013	2014
(1)	(2)	(3)	(4)	(5)	(6)
<b>1. DAGING/MEAT</b>	5.95	6.02	6.25	6.27	6.30
<b>2. TELUR/EEGS</b>	4.78	4.98	7.15	7.29	7.32

**Sumber** : Dinas Peternakan dan Perikanan Kabupaten Lampung Tengah  
*Source* : Animal Husbandry and Fisheries Service of Lampung Tengah Regency

## 5.5. PERIKANAN/FISHERY

## Produksi Ikan Menurut Kecamatan dan Asal Ikan di Kabupaten Lampung Tengah

Tabel : 5.5.1 (ton), 2014

Table : 5.5.1 Production of Fish by Subdistrict and Fish Origin in Lampung Tengah Regency (ton), 2014

Kecamatan Subdistrict	Asal Ikan/Fish Origin			
	Laut/Sea	Sungai/River	Rawa/Swamp	Chekdam
(1)	(2)	(3)	(4)	(5)
1. Padang Ratu	-	-	-	-
2. Selagai Lingga	-	-	-	-
3. Pubian	-	-	-	-
4. Anak Tuha	-	-	-	-
5. Anak Ratu Aji	-	13.30	-	-
6. Kalirejo	-	-	-	-
7. Sendang Agung	-	-	-	-
8. Bangun Rejo	-	-	-	-
9. Gunung Sugih	-	8.38	25.60	-
10. Bekri	-	-	-	-
11. Bumi Ratu Nuban	-	-	19.30	-
12. Trimurjo	-	-	-	-
13. Punggur	-	11.20	-	1.20
14. Kota Gajah	-	-	-	-
15. Seputih Raman	-	-	-	-
16. Terbanggi Besar	-	39.86	41.55	-
17. Seputih Agung	-	2.74	26.44	-
18. Way Pengubuan	-	13.68	28.96	-
19. Terusan Nunyai	-	5.93	30.64	-
20. Seputih Mataram	-	3.91	35.04	-
21. Bandar Mataram	-	79.80	35.88	-
22. Seputih Banyak	-	200.85	-	-
23. Way Seputih	-	-	37.14	-
24. Rumbia	-	19.66	37.77	2.80
25. Bumi Nabung	-	40.41	45.74	2.88
26. Putra Rumbia	-	50.09	34.83	-
27. Seputih Surabaya	-	28.20	70.29	3.50
28. Bandar Surabaya	2 420.80	22.43	37.14	2.56
<b>Lampung Tengah</b>	<b>2 420.80</b>	<b>540.43</b>	<b>506.33</b>	<b>12.94</b>

Bersambung/To Be Continued

Lanjutan Tabel 5.5.1/Continued Table 5.5.1

Kecamatan Subdistrict	Asal Ikan/Fish Origin			Jumlah Total
	Tambak Brackish Water Pond	Kolam Fresh Water Pond	Mina Padi Paddy	
(1)	(6)	(7)	(8)	(9)
1. Padang Ratu	-	634.00	-	634.00
2. Selagai Lingga	-	597.00	-	597.00
3. Pubian	-	650.00	1.10	651.10
4. Anak Tuha	-	378.00	-	378.00
5. Anak Ratu Aji	-	364.00	-	377.30
6. Kalirejo	-	1 177.00	1.00	1 178.00
7. Sendang Agung	-	1 075.00	1.20	1 076.20
8. Bangun Rejo	-	538.00	-	538.00
9. Gunung Sugih	-	199.00	-	232.98
10. Bekri	-	339.00	-	339.00
11. Bumi Ratu Nuban	-	220.00	-	239.30
12. Trimurjo	-	325.00	0.70	325.70
13. Punggur	-	1 370.00	-	1 382.39
14. Kota Gajah	-	4 768.00	-	4 768.00
15. Seputih Raman	-	3 205.00	0.20	3 205.20
16. Terbanggi Besar	-	275.00	-	356.41
17. Seputih Agung	-	308.00	-	337.17
18. Way Pengubuan	-	177.00	-	219.64
19. Terusan Nunyai	-	267.00	-	303.57
20. Seputih Mataram	-	456.00	0.20	495.16
21. Bandar Mataram	-	153.00	-	268.68
22. Seputih Banyak	-	1 605.00	1.30	1 807.15
23. Way Seputih	-	1 195.00	-	1 232.14
24. Rumbia	-	118.00	-	178.22
25. Bumi Nabung	-	141.00	0.30	230.33
26. Putra Rumbia	-	145.00	-	229.92
27. Seputih Surabaya	-	1 389.00	7.00	1 497.99
28. Bandar Surabaya	-	1 717.00	10.00	4 209.94
<b>Lampung Tengah</b>	<b>-</b>	<b>23 785.00</b>	<b>23.00</b>	<b>27 288.50</b>

**Sumber :** Dinas Peternakan dan Perikanan Kabupaten Lampung Tengah

Source : Animal Husbandry and Fisheries Service of Lampung Tengah Regency

**Tabel 5.5.2** **Banyaknya Rumah tangga Perikanan Menurut Kecamatan dan Asal Ikan di Kabupaten Lampung Tengah (ton), 2014**  
*Table* **Number of Fishing Household by Subdistrict and Fish Origin in Lampung Tengah Regency (ton), 2014**

Kecamatan <i>Subdistrict</i>	Asal Ikan/ <i>Fish Origin</i>			
	Laut/ <i>Sea</i>	Sungai/ <i>River</i>	Rawa/ <i>Swamp</i>	Chekdam
(1)	(2)	(3)	(4)	(5)
1. Padang Ratu	-	-	-	2
2. Selagai Lingga	-	-	-	2
3. Pubian	-	-	-	3
4. Anak Tuha	-	-	-	1
5. Anak Ratu Aji	-	17	8	8
6. Kalirejo	-	-	-	4
7. Sendang Agung	-	-	-	2
8. Bangun Rejo	-	-	-	-
9. Gunung Sugih	-	47	24	-
10. Bekri	-	-	-	-
11. Bumi Ratu Nuban	-	-	-	-
12. Trimurjo	-	-	-	-
13. Punggur	-	41	21	4
14. Kota Gajah	-	-	-	-
15. Seputih Raman	-	-	-	-
16. Terbanggi Besar	-	165	84	-
17. Seputih Agung	-	22	11	-
18. Way Pengubuan	-	63	32	-
19. Terusan Nunyai	-	41	21	-
20. Seputih Mataram	-	30	15	-
21. Bandar Mataram	-	539	276	-
22. Seputih Banyak	-	215	110	5
23. Way Seputih	-	-	-	-
24. Rumbia	-	118	60	1
25. Bumi Nabung	-	270	138	-
26. Putra Rumbia	-	300	153	-
27. Seputih Surabaya	-	149	76	-
28. Bandar Surabaya	322	110	56	-
<b>Lampung Tengah</b>	<b>322</b>	<b>2 127</b>	<b>1 087</b>	<b>34</b>

**Bersambung/To Be Continued**

Lanjutan Tabel 5.5.2/Continued Table 5.5.2

Kecamatan <i>Subdistrict</i>	Asal Ikan/ <i>Fish Origin</i>		Jumlah <i>Total</i>
	Tambak <i>Brackish Water Pond</i>	Kolam <i>Fresh Water Pond</i>	
(1)	(6)	(7)	(8)
1. Padang Ratu	-	69	71
2. Selagai Lingga	-	68	70
3. Pubian	-	90	93
4. Anak Tuha	-	47	48
5. Anak Ratu Aji	-	53	86
6. Kalirejo	-	238	242
7. Sendang Agung	-	242	244
8. Bangun Rejo	-	74	74
9. Gunung Sugih	-	30	101
10. Bekri	-	34	34
11. Bumi Ratu Nuban	-	54	54
12. Trimurjo	-	70	70
13. Punggur	-	126	192
14. Kota Gajah	-	158	158
15. Seputih Raman	-	142	142
16. Terbanggi Besar	-	41	290
17. Seputih Agung	-	31	64
18. Way Pengubuan	-	61	157
19. Terusan Nunyai	-	52	114
20. Seputih Mataram	-	52	98
21. Bandar Mataram	-	69	884
22. Seputih Banyak	-	92	422
23. Way Seputih	-	50	50
24. Rumbia	-	40	220
25. Bumi Nabung	-	42	449
26. Putra Rumbia	-	62	515
27. Seputih Surabaya	-	168	393
28. Bandar Surabaya	-	263	751
<b>Lampung Tengah</b>	-	<b>2 518</b>	<b>6 088</b>

**Sumber** : Dinas Peternakan dan Perikanan Kabupaten Lampung Tengah

*Source* : Animal Husbandry and Fisheries Service of Lampung Tengah Regency

**Tabel 5.5.3** **Produksi dan Nilai Ikan yang Berasal dari Laut Menurut Jenis Ikan di Kabupaten Lampung Tengah, 2014**  
*Table 5.5.3 Production and Value of Marine Fisheries by Kind of Fish in Lampung Tengah Regency, 2014*

<b>Jenis Ikan</b> <i>Kind of Fish</i>	<b>Produksi</b> <i>Production (ton)</i>	<b>Nilai</b> <i>Value (000 rp)</i>
(1)	(2)	(3)
1. Rajungan	1 036.00	62 160 000.00
2. Kakap	84.50	14 980 000.00
3. Bawal	78.70	3 148 000.00
4. Udang	40.10	2 406 000.00
5. Pari	7.50	75 000.00
6. Kurisi	39.50	395 000.00
7. Golok-golok	35.10	351 000.00
8. Teri	11.00	165 000.00
9. Patek	21.20	212 000.00
10. Kembung	378.30	9 457 500.00
11. Lain-lain/Rucah	688.90	6 889 000.00
<b>Jumlah/Total</b>	<b>2 420.80</b>	<b>-</b>

**Sumber :** Dinas Peternakan dan Perikanan Kabupaten Lampung Tengah

*Source :* Animal Husbandry and Fisheries Service of Lampung Tengah Regency

**Tabel 5.5.4** **Produksi dan Nilai Ikan yang Berasal dari Sungai Menurut Jenis Ikan di Kabupaten Lampung Tengah, 2014**  
*Table : 5.5.4 Production and Value of River Fisheries by Kind of Fish in Lampung Tengah Regency, 2014*

<b>Jenis Ikan</b> <i>Kind of Fish</i>	<b>Produksi</b> <i>Production (ton)</i>	<b>Nilai</b> <i>Value (000 rp)</i>
(1)	(2)	(3)
1. Gabus	57.20	1 716 000.00
2. Baung	19.60	1 176 000.00
3. Tambakan	2.31	34 650.00
4. Lais	16.80	336 000.00
5. Tawes	29.50	590 000.00
6. Mas	0.45	9 000.00
7. Nila	2.30	34 500.00
8. Kamal	0.67	20 100.00
9. Lele	20.30	304 500.00
10. Sepat	7.70	84 700.00
11. Mujair	49.60	595 200.00
12. Belalau	334.00	6 680 000.00
<b>Jumlah/Total</b>	<b>540.43</b>	<b>-</b>

**Sumber :** Dinas Peternakan dan Perikanan Kabupaten Lampung Tengah

*Source :* Animal Husbandry and Fisheries Service of Lampung Tengah Regency



**Tabel 5.5.5** **Produksi dan Nilai Ikan yang Berasal dari Rawa Menurut Jenis Ikan di Kabupaten Lampung Tengah, 2014**  
*Table : 5.5.5 Production and Value of Swamp Fisheries by Kind of Fish in Lampung Tengah Regency, 2014*

<b>Jenis Ikan</b> <i>Kind of Fish</i>	<b>Produksi</b> <i>Production (ton)</i>	<b>Nilai</b> <i>Value (000 rp)</i>
(1)	(2)	(3)
1. Gabus	80.80	2 424 000.00
2. Tambakan	6.20	93 000.00
3. Lais	21.10	422 000.00
4. Tawes	4.30	86 000.00
5. Nila	11.80	177 000.00
6. Lele	132.60	1 989 000.00
7. Nilam	3.00	30 000.00
8. Sepat	53.70	590 700.00
9. Mujair	117.20	1 406 400.00
10. Lainnya	75.52	1 132 800.00
<b>Jumlah/Total</b>	<b>506.22</b>	-

**Sumber :** Dinas Peternakan dan Perikanan Kabupaten Lampung Tengah

*Source : Animal Husbandry and Fisheries Service of Lampung Tengah Regency*

**Tabel 5.5.6** **Produksi dan Nilai Ikan yang Berasal dari Checkdam Menurut Jenis Ikan di Kabupaten Lampung Tengah, 2014**  
*Table 5.5.6 Production and Value of Checkdam Fisheries by Kind of Fish in Lampung Tengah Regency, 2014*

<b>Jenis Ikan</b> <i>Kind of Fish</i>	<b>Produksi</b> <i>Production (ton)</i>	<b>Nilai</b> <i>Value (000 rp)</i>
(1)	(2)	(3)
1. Tawes	0.60	12 000.00
2. Gabus	2.50	75 000.00
3. Lele	4.10	61 500.00
4. Gurame	0.25	7 500.00
5. Mujair	1.60	19 200.00
6. Nila	0.50	7 500.00
7. Sepat	2.90	43 500.00
8. Lainnya	0.49	7 350.00
<b>Jumlah/Total</b>	<b>12.94</b>	<b>-</b>

**Sumber** : Dinas Peternakan dan Perikanan Kabupaten Lampung Tengah  
*Source* : Animal Husbandry and Fisheries Service of Lampung Tengah Regency

**Tabel 5.5.7** **Produksi dan Nilai Ikan yang Berasal dari Mina Padi Menurut Jenis Ikan di Kabupaten Lampung Tengah, 2014**  
*Table 5.5.7 Production and Value of Paddy Fisheries by Kind of Fish in Lampung Tengah Regency, 2014*

<b>Jenis Ikan</b> <i>Kind of Fish</i>	<b>Produksi</b> <i>Production (ton)</i>	<b>Nilai</b> <i>Value (000 rp)</i>
(1)	(2)	(3)
1. Mas	4.20	92 400.00
2. Tawes	2.10	30 975.00
3. Nila	4.30	72 025.00
4. Mujair	2.40	36 000.00
5. Lainnya	10.00	180 000.00
<b>Jumlah/Total</b>	<b>23.00</b>	<b>-</b>

**Sumber :** Dinas Peternakan dan Perikanan Kabupaten Lampung Tengah

*Source : Animal Husbandry and Fisheries Service of Lampung Tengah Regency*

**Tabel 5.5.8** **Produksi dan Nilai Ikan yang Berasal dari Kolam Menurut Jenis Ikan di Kabupaten Lampung Tengah, 2014**  
*Table 5.5.8 Production and Value of Paddy Fisheries by Kind of Fish in Lampung Tengah Regency, 2014*

Jenis Ikan <i>Kind of Fish</i>	Produksi <i>Production (ton)</i>	Nilai <i>Value (000 rp)</i>
(1)	(2)	(3)
1. Lele Dumbo	8 633.00	110 501 100.00
2. Mas	1 202.70	26 388 100.00
3. Tawes	165.80	2 480 000.00
4. Nila	5 461.00	81 915 000.00
5. Patin	11 838.00	150 740 000.00
6. Gurame	5 572.00	129 759 000.00
7. Tambakan	62.20	849 400.00
8. Mujair	339.00	5 057 000.00
9. Bawal	321.80	4 302 600.00
<b>Jumlah/Total</b>	<b>33 595.50</b>	<b>-</b>

**Sumber :** Dinas Peternakan dan Perikanan Kabupaten Lampung Tengah  
*Source : Animal Husbandry and Fisheries Service of Lampung Tengah Regency*

**Tabel**  
*Table* : 5.5.9

**Banyaknya Armada Kapal Penangkap Ikan di Perairan Umum Menurut Jenis/Klasifikasi di Kabupaten Lampung Tengah, 2014**  
*Number of Fishing Boats in Open Water by Classification in Lampung Tengah Regency, 2014*

Klasifikasi <i>Classification</i>	Perairan Umum/ <i>Open Water</i>			Jumlah <i>Total</i>
	Sungai <i>River</i>	Rawa <i>Swamp</i>	Waduk <i>Dam</i>	
(1)	(2)	(3)	(4)	(5)
<b>1. Perahu Tanpa Motor</b> <i>Non-Powered Boat</i>	721	469	35	1 225
<b>a. Jukung</b> <i>Dugout Boat</i>	106	51	11	168
<b>b. Perahu Kecil</b> <i>Small Boat</i>	615	418	24	1 057
<b>c. Perahu Sedang</b> <i>Boat</i>	-	-	-	-
<b>d. Perahu Besar</b> <i>Big Boat</i>	-	-	-	-
<b>2. Motor Tempel</b> <i>Out Boat Motor</i>	70	-	-	70
<b>Jumlah/Total</b>	<b>1 512</b>	<b>938</b>	<b>70</b>	<b>2 520</b>

**Sumber** : Dinas Peternakan dan Perikanan Kabupaten Lampung Tengah

*Source* : Animal Husbandry and Fisheries Service of Lampung Tengah Regency

**Banyaknya Armada Kapal Penangkap Ikan Menurut Jenis/Klasifikasi di Kabupaten****Tabel : 5.5.10 Lampung Tengah, 2014***Table Number of Fishing Boats by Classification in Lampung Tengah Regency, 2014*

<b>Klasifikasi</b> <i>Classification</i>	<b>Jumlah Armada Kapal</b> <i>Number of Fishing Boats</i>
<i>(1)</i>	<i>(2)</i>
<b>1. Perahu Tanpa Motor/Non Powered Boat</b>	<b>25</b>
a. Perahu Kecil/Small Boat	24
b. Perahu Sedang/Medium Boat	1
c. Perahu Besar/Big Boat	-
<b>2. Motor Tempel/Out Board Motor Boat</b>	<b>40</b>
<b>3. Kapal Motor/In Board Motor Boat</b>	<b>261</b>
a. 0 - 5	151
b. 5 - 10	104
c. 10 -20	6
<b>Jumlah/Total</b>	<b>612</b>

**Sumber : Dinas Peternakan dan Perikanan Kabupaten Lampung Tengah***Source : Animal Husbandry and Fisheries Service of Lampung Tengah Regency*

**Banyaknya Alat Penangkap Ikan Laut Menurut Jenis/Klasifikasi di Kabupaten****Tabel : 5.5.11 Lampung Tengah, 2014***Table Number of Sea Fishing Gears by Classification in Lampung Tengah Regency, 2014*

Klasifikasi <i>Classification</i>	Jumlah Alat Penangkap <i>Number of Fishing Gears</i>
(1)	(2)
1. Payang	3
2. Pukat Pantai	-
3. Jaring Insang Hanyut	264
4. Jaring Insang Tetap	29
5. Tramel Net	5
6. Bagan Tancap	-
7. Serok	-
8. Rawai Tetap	3
9. Pancing Lainnya	9
10. Jermal	-
11. Bubu	8
12. Gogol	5
<b>Jumlah/Total</b>	<b>326</b>

**Sumber : Dinas Peternakan dan Perikanan Kabupaten Lampung Tengah***Source : Animal Husbandry and Fisheries Service of Lampung Tengah Regency*

## 5.6. KEHUTANAN/FORESTRY

## Daftar Kawasan Hutan pada Wilayah Dinas Kehutanan dan Perkebunan Kabupaten

**Tabel** : 5.6.1 Lampung Tengah, 2014

Table : 5.6.1 List of Forest Region in The Area of Forestry and Estate Crop Service Lampung Tengah Regency, 2014

<b>Nama Kawasan</b> <i>Name of Region</i>	<b>No. Reg</b>	<b>Dasar Hukum</b> <i>Legal Status</i>	<b>Luas Kawasan Hutan Lindung</b> <i>Protected Forest Area (Ha)</i>	<b>Luas Kawasan Hutan Suaka Margasatwa</b> <i>Park and Reservation Forest (ha)</i>
(1)	(2)	(3)	(4)	(5)
1. Way Waya	22	KepMenHut&Bun No. 256/KPTS-II/2000	5 118	-
2. Kota Agung Utara	39	KepMenHut&Bun No. 256/KPTS-II/2000	17 647	-
3. Way Rumbia	8	KepMenHut&Bun No. 256/KPTS-II/2000	5066,72	-
4. Way Terusan	47	KepMenHut&Bun No. 256/KPTS-II/2000	-	-
<b>Jumlah/Total</b>			<b>22 765</b>	<b>-</b>

Bersambung/To Be Continued



Lanjutan Tabel 5.6.1/Continued Table 5.6.1

Nama Kawasan <i>Name of Region</i>	No. Reg <i>No. Reg</i>	Dasar Hukum <i>Legal Status</i>	Luas Kawasan Hutan Produksi (ha) <i>Production Forest</i>			
			Luas Awal	Tetap	Sudah Konversi	Pengajuan Konversi
(1)	(2)	(3)	(4)	(5)	(6)	(7)
1. Way Waya	22	KepMenHut&Bun No. 256/KPTS-II/2000	-	-	-	-
2. Kota Agung Utara	39	KepMenHut&Bun No. 256/KPTS-II/2000	-	-	-	-
3. Way Rumbia	8	KepMenHut&Bun No. 256/KPTS-II/2000	-	-	-	-
4. Way Terusan	47	KepMenHut&Bun No. 256/KPTS-II/2000	-	12 500	12 500	-
<b>Jumlah/Total</b>			-	12 500	12 500	-

**Sumber : Dinas Perkebunan dan Kehutanan Kabupaten Lampung Tengah**

*Source : Forestry and Estate Crop Service of Lampung Tengah Regency*

**Mutasi Fungsi Hutan Sesuai Dengan TGHK di Kabupaten Lampung Tengah, 2010-2014**

**Tabel** : 5.6.2 **2014**  
*Table* Mutation of Forest Function Based on TGHK in Lampung Tengah Regency, 2010-2014

<b>Nama Kawasan</b> <i>Name of Region</i>	2010	2011	2012	2013	2014
(1)	(2)	(3)	(4)	(5)	(6)
<b>1. Hutan Lindung / Protection Forest</b>					
- Reg 8 Way Rumbia	5 067	5 067	5 067	5 067	5 067
- Reg 22 Way Way	5 118	5 118	5 118	5 118	5 118
- Reg 39 Kota Agung Utara	17 647	17 647	17 647	17 647	17 647
<b>Jumlah/ Total (1)</b>	<b>27831,72</b>	<b>27831,73</b>	<b>27831,74</b>	<b>27831,75</b>	<b>27831,76</b>
<b>2. Hutan Produksi Tetap / Non convertible forest</b>					
- Reg. 47 Way Terusan	12 500	12 500	12 500	12 500	12 500
<b>Jumlah/ Total (2)</b>	<b>12 500</b>	<b>12 500</b>	<b>12 500</b>	<b>12 500</b>	<b>12 500</b>
<b>3. Hutan Produksi yang Dapat Dikonversi / Convertible production forest</b>					
- Reg 8 Way Rumbia	-	-	-	-	-
<b>Jumlah/ Total (3)</b>	-	-	-	-	-
<b>Jumlah/ Total (1+2+3)</b>	<b>40331,72</b>	<b>40331,73</b>	<b>40331,74</b>	<b>40331,75</b>	<b>40331,76</b>

**Sumber** : Dinas Perkebunan dan Kehutanan Kabupaten Lampung Tengah


*Source* : Forestry and Estate Crop Service of Lampung Tengah Regency



## 6. PERINDUSTRIAN, GALIAN, ENERGI dan KONSTRUKSI

---

*Manufacturing, Mining, Energy and Construction*





## 6.1. INDUSTRI/INDUSTRY

**Tabel** : 6.1.1 **Kedaaan Industri Kecil, Tenaga Kerja, Nilai Investasi dan Nilai Produksi di Kabupaten Lampung Tengah, 2008-2013**  
**Table** : 6.1.1 *Condition of Small Industry, Workers, Investment and Production Value in Lampung Tengah Regency, 2008-2013*

Tahun Years	Jumlah Unit Usaha Number of Small Industry	Pertumbuhan Growth (%)	Jumlah Tenaga Kerja Number of Workers	Pertumbuhan Growth (%)
(1)	(2)	(3)	(4)	(5)
2008	5 043	38.62	34 794	92.83
2009	5 342	5.93	35 234	1.26
2010	5 107	( 4.40)	35 089	( 0.41)
2011	3 474	-31.98	43 113	22.87
2012	5 412	5.97	35 727	1.82
2013	5 443	0.57	35 854	0.36

**Bersambung/ To Be Continued**

Lanjutan Tabel 6.1.1 / Continued Table 6.1.1

Tahun Year	Nilai Investasi (milyar rp) Investment (billion rp)	Pertumbuhan Growth (%)	Nilai Produksi (milyar rp) Production Value (billion rp)	Pertumbuhan Growth
(1)	(6)	(7)	(8)	(9)
2008	525.68	( 99.48)	419.65	( 99.66)
2009	527.38	0.32	438.79	4.56
2010	529.53	0.41	426.33	( 2.84)
2011	2 663.34	402.96	6 149.34	1342.39
2012	532.13	0.49	462.96	8.59
2013	532.57	0.08	463.47	0.11

**Sumber :** Dinas Perindustrian dan Perdagangan Kabupaten Lampung Tengah

Source: Industry and Trade Service of Lampung Tengah Regency

**Tabel 6.1.2 Direktori Industri Besar dan Sedang di Kabupaten Lampung Tengah, 2014**  
*Table 6.1.2 Directory of Large and Medium Manufacturing in Lampung Tengah Regency, 2014*

No. No.	Nama Perusahaan Name of Industry	Alamat Address	Jumlah Tenaga Kerja Number of Workers	Hasil Produksi Production Yield
(1)	(2)	(3)	(4)	(5)
1	PT. Karisma Nusa Multiniaga	Kalirejo	20	Tapioka
2	Tapioka Bangun Makmur	Gunung Sugih	31	Tapioka
3	PT. Budi Acid Jaya	Gunung Sugih	180	Tapioka
4	PT. Budi Sakura Starch	Gunung Sugih	-	Sagu halus
5	PT. Sinar Bambu Kencana	Gunung Sugih	123	Kertas Sembahyang
6	PT. Elder Indonesia	Gunung Sugih	-	-
7	PTPN VII	Bekri	420	Minyak Sawit
8	PT. Central Avian Pertiwi	Bumi Ratu Nuban	-	telur dan daging ayam
9	PT. MultiBreeder Adi Rama Ind Tbk	Bumi Ratu Nuban	20	telur ayam buras
10	PT. Gunung Sugih	Bumi Ratu Nuban	-	-
11	Beras Subur Jaya	Trimurjo	6	Beras
12	PP. Maju Jaya	Trimurjo	33	Beras
13	PP. Aneka Beras	Punggur	-	Beras
14	Beras Subur Makmur	Punggur	15	Beras
15	PP. Cahaya Terang	Kota Gajah	-	Beras
16	PP. Lampung Surya	Seputih Raman	24	Beras
17	PP. Tunas Muda Tani	Seputih Raman	-	Beras
18	PT. GGPC	Terbanggi Besar	12 321	Nenas Kemasan
19	PT. Tunas Baru Lampung	Terbanggi Besar	234	CPO
20	PT. Budi Acid Jaya	Terbanggi Besar	175	Tapioka
21	PT. Indomas Bamboo Products	Terbanggi Besar	-	-
22	PT. Indo Latek Jaya	Way Pengubuan	-	-
23	PT. Budi Acid Jaya III	Terusan Nunyai	180	Asam Citrat
24	PT. Budi Acid Jaya	Terusan Nunyai	200	Tapioka
25	PT. Budi Acid Jaya	Terusan Nunyai	203	Tapioka
26	PT. Teguh Wibawa Bhakti	Terusan Nunyai	77	Tapioka
27	PT. Gunung Madu Plant	Terusan Nunyai	7 938	Gula Pasir
28	PT. Budi British Bahan Png	Terusan Nunyai	115	Glukosa

**Bersambung/ To Be Continued**



Lanjutan Tabel 6.1.2 / Continued Table 6.1.2

No. No.	Nama Perusahaan Name of Industry	Alamat Address	Jumlah Tenaga Kerja Number of Workers	Hasil Produksi Production Yield
(1)	(2)	(3)	(4)	(5)
29	PT. Kriya Swarna Pubian	Pubian	-	-
30	PT. Kalirejo Lestari	Kalirejo	108	CPO
31	PT. Sinar Pematang Mulia	Bandar Mataram	-	-
32	PT. Hamparan Mas Bumi	Bandar Mataram	-	-
33	PT. GPM	Bandar Mataram	-	Gula Pasir
34	PT. Indo Lampung Dist.	Bandar Mataram	-	-
35	PT. Indonesia Ethanol Industri	Bandar Mataram	-	-
36	PT. Sumber Bahagia	Seputih Banyak	-	-
37	PT. Florindo Makmur	Seputih Banyak	-	-
38	Tapioka BX	Seputih Banyak	-	Tapioka
39	Surya Makmur	Seputih Banyak	-	-
40	Tapioka Gunung Intan	Rumbia	-	-
41	PT. Tunas Jaya Lautan	Rumbia	-	-
42	PT. Unggur Mekar Perkasa	Rumbia	-	-
43	Susuk	Bumi Nabung	-	-
44	Sri Kencono	Bumi Nabung	-	-
45	Tri Karya Manunggal	Bumi Nabung	-	-
46	PT. Florindo Makmur	Bumi Nabung	-	-
47	Karim	Seputih Surabaya	-	-
48	PT. Serba Jaya	Seputih Surabaya	-	-
49	PT. Bangun Jaya Tapioka	Seputih Surabaya	20	Tapioka
50	CV. Gajah Mada Internusa	Seputih Surabaya	-	-
51	koperasi LEP Mandiri	Bandar Surabaya	-	-

**Sumber : Dinas Perindustrian dan Perdagangan Kabupaten Lampung Tengah**

Source: Industry and Trade Service of Lampung Tengah Regency

## 6.2. PERTAMBANGAN DAN PENGGALIAN/MINING AND EXCAVATION

## Banyaknya Produksi dan Nilai Hasil Tambang/Galian Menurut Jenisnya di Kabupaten

**Tabel** : 6.2.1 **Lampung Tengah, 2013-2014**

Table : 6.2.1 *Number of Production and Value Material Mining by Type in Lampung Tengah Regency, 2013-2014*

Jenis/Type	2013		2014	
	Produksi Production (m3)	Nilai (juta rp) Value (million rp)	Produksi Production (ton)	Nilai (juta rp) Value (million rp)
(1)	(2)	(3)	(4)	(5)
1. Felspar	11 464.00	166.60	72 000.00	2 520.00
2. Andesit	11 900.00	238.00	40 800.00	2 040.00
3. Pasir/Sand	-	-	100 000.00	1 000.00
4. Bijih Besi/ Iron Ore	74 500.00	14 713.75	74 500.00	37 250.00
5. Silika	2 033.49	50.84	50 000.00	1 250.00

**Sumber** : Dinas Pertambangan, Energi dan Lingkungan Hidup Kabupaten Lampung Tengah

*Source* : Mining, Energy and Environment Service Lampung Tengah Regency

**Direktori Perusahaan Pertambangan dan Penggalian di Kabupaten Lampung Tengah, 2014**

**Tabel**  
*Table* : 6.2.2

*Directory of Mining and Excavation Establishment in Lampung Tengah Regency, 2014*

No. No.	Nama Perusahaan Name of Industry	Alamat Address	Jumlah Tenaga Kerja Number of Workers	Hasil Produksi Production Yield
(1)	(2)	(3)	(4)	(5)
1	CV. Internusa Listelindo	Selagai Lingga	15	Feldspar
2	CV. Indofeldspar	Selagai Lingga	2	Feldspar
3	PT. Kreasi Graha Wisesa	Pubian	tidak beroperasi	Feldspar
4	PT. Asia Buana Metalindo	Anak Tuha	16	Batu besi
5	PT. Sapta Jaya MS	Selagai Lingga	tidak beroperasi	Batu besi
6	PT. Tiuh Mas	Selagai Lingga	6	Mineral emas
7	PT. Cahaya Mineral	Kalirejo	tidak beroperasi	Batu silika
8	PT. Batin Indah Tulang Bawai	Selagai Lingga	tidak beroperasi	Dolomit dari fosfat
9	PT. Santi Abadi Mandiri	Pubian	tidak beroperasi	Feldspar
10	Sdr. Ir. Triono Arifin	Pubian	tidak beroperasi	Silika
11	Sdr. Anton Anwar P.	Kalirejo	tidak beroperasi	Silika
12	Sdr. Tatang Sofyan	Pubian	10	Feldspar
13	PT. Sukses Alam Gemilang Ja	Bandar Mataram	tahap persiapan	Pasir kuarsa
14	PT. Mutiara Sawit Kampar	Bandar Mataram	tahap persiapan	Pasir kuarsa
15	PT. Bangun Jaya Citra Mandii	Bumi Ratu Nuban	tahap persiapan	Silika
16	PT. Beguai Jejamo Mining	Bandar Surabaya	tahap persiapan	Pasir kuarsa
17	PT. Amus Waway Mining	Bandar Surabaya	tahap persiapan	Pasir kuarsa
18	PT. Hulu Batu Perkasa	Padang Ratu	58	Andesit
19	Sdr. Purismono	Sendang Agung	4	Feldspar
20	CV. Mitra Jaya Mandiri	Kalirejo	tahap persiapan	Silika
21	PT. Daya Maxi Gham	Sendang Agung	tahap persiapan	Feldspar
22	PT. Bumi Waway	Padang Ratu	tahap persiapan	Andesit

**Sumber : Dinas Pertambangan, Energi dan Lingkungan Hidup Kabupaten Lampung Tengah**

*Source : Mining, Energy and Environment Service Lampung Tengah Regency*

## Daftar Pemegang Izin Usaha Pertambangan (IUP) Kabupaten Lampung Tengah Tahun

Tabel : 6.2.3 2015

Table : List of Mining Permit holders ( IUP ) Central Lampung District 2015

No. No.	Nama Perusahaan Name of Industry	Alamat Perusahaan Industry Address	Lokasi Location	Jenis Bahan Tambang Mining Material	Luas IUP (Ha) Wide IUP ( Ha )
(1)	(2)	(3)	(4)	(5)	(5)
1	PT. Asia Buana Metalindo	Jl. Laks Malahayati No. 60 Bandar Lampung	Kp. Mulyoaji-Bumiaji Kec. Anak Tuha	Batu Besi	50
2	CV. Cahaya Mineral	Kp. Sendang Mulyo Kec. Sendang Agung	Kp. Sendang Mulyo Kec. Sendang Agung	Batu Silika	0.7
3	CV. Indofelspart	Jl. Hayam Wuruk No.66/58 Bandar Lampung	Kp. Nyukongharjo Kec. Selagai Lingga	Felspar	10
4	PT. Internusa Listelindo	Jl. Pangeran Jayakarta No. 133 Jakarta	Kp. Nyukongharjo Kec. Selagai Lingga	Felspar	25
5	Sdr. Ir. Hi. Triyono Arifin, MM	Kp. Negeri Ratu Kec. Pubian	Kp. Payung Mulya Kec. Pubian	Batu Silika	8
6	PT. Santi Abadi Mandiri	Kp. Negeri Ratu Kec. Pubian	Kp. Payung Mulya Kec. Pubian	Felspar	8
7	PT Batin Indah Tulang Bawang	Jl. Sultan Agung No. 8 Bandar Lampung	Kp. Sidoharjojaya Kec. Selagai Lingga	Dolomit dan fosfat	190
8	Sdr. Anton Anwar Pramana	Jl. Wijaya Kesuma No. 5 Bandar Lampung	Desa Balairejo Kec. Kalirejo	Batu Silika	5
9	PT. Sempurna Maju Abadi	Kp. Payung Mulya Kec. Pubian	Kp. Payung Mulya Kec. Pubian	Felspar	5

**Sumber : Dinas Pertambangan, Energi dan Lingkungan Hidup Kabupaten Lampung Tengah**

Source : Mining, Energy and Environment Service Lampung Tengah Regency

Lanjutan Tabel 6.2.3 / Continued Table 6.2.3

No. No.	Nama Perusahaan Name of Industry	Alamat Perusahaan Industry Address	Lokasi Location	Jenis Bahan Tambang Mining Material Type	Luas IUP (Ha) Wide IUP (Ha)
(1)	(2)	(3)	(4)		(5)
10	PT. Sukses Alam Gemilang Jaya	Jl. Sutomo No.18-D Medan-Sumut	Desa Mataram Udik Kec. Bandar Mataram	Pasir Kuarsa	50
11	PT. Beguai Jejamo Mining	Jl. Teuku Umar No.4 Kedaton-Bandar Lampung	Desa Cempaka Putih Kec. Bandar Surabaya	Pasir Kuarsa	50
12	PT. Amus Waway Mining	Jl. Teuku Umar No.4 Kedaton-Bandar Lampung	Desa Cempaka Putih Kec. Bandar Surabaya	Pasir Kuarsa	50
13	Sdr. Purismono	Kp. Nyukongharjo Kec. Selagai Lingga	Kp. Sendang Asri Kec. Sendang Agung	Felspar	5
14	PT. Daya Maxi Gham	Jl Mojo Agung Kec. Terbanggi Besar	Kp. Sendang Asri Kec. Sendang Agung	Felspar	133
15	PT. Hulu Batu Perkasa	Jl. Raya Soekarno- Hatta By Pass Bandar Lampung	Kp. Mojokerto Kec. Padang Ratu	Batu Andesit	20
16	PT. Bumi Waway	Jl. Mojo Agung Kec. Terbanggi Besar	Kp. Mojokerto Kec. Padang Ratu	Batu Andesit	118
17	PT. Cahaya Gham Lampung Mining	Kel. Bandar Jaya Barat Kec. Terbanggi Besar	Kp. Mojokerto Kec. Padang Ratu	Batu Andesit	82
18	PT. Sapta Jaya Menjak Sengewari	Jl. Dr. Warsito No.11 Bandar Lampung	Kp. Gedong Harta Kec. Selagai Lingga	Batubara	950

**Sumber :** Dinas Pertambangan, Energi dan Lingkungan Hidup Kabupaten Lampung Tengah

Source : Mining, Energy and Environment Service Lampung Tengah Regency

## 6.3. ENERGI/ENERGY

**Banyaknya Tenaga Listrik yang Terjual dan Besarnya Penerimaan Menurut Unit di****Tabel : 6.3.1 Kabupaten Lampung Tengah, 2014***Table : Number of Electricity Sold and Revenue by Unit in Lampung Tengah Regency, 2014*

<b>Unit</b> <i>Unit</i>	<b>Produksi Terjual</b> <i>Electricity Produced</i>	<b>Penjualan Listrik</b> <i>Electricity Sold</i>	<b>Lainnya</b> <i>Others</i>	<b>Jumlah</b> <i>Total</i>
	<i>(kwh)</i>	<i>(000 rp)</i>	<i>(kwh)</i>	<i>(000 rp)</i>
<i>(1)</i>	<i>(2)</i>	<i>(3)</i>	<i>(4)</i>	<i>(5)</i>
1. Rayon Bandar Jaya	179 519 130	145 153 957 553	-	145 333 476 683
2. Rayon Rumbia <sup>1)</sup>	126 809 780	99 562 808 664	-	99 689 618 444
3. Kaja Seputih Banyak	-	-	-	-
4. Kaja Seputih Surabaya	-	-	-	-
<b>Jumlah/Total</b>	<b>306 328 910</b>	<b>244716 766 217</b>	-	<b>245023 095 127</b>

**Sumber : PT PLN Ranting Bandar Jaya***Source : PT PLN Ranting Bandar Jaya***Catatan/Notes :**<sup>1)</sup> Termasuk Kaja Seputih Banyak dan Kaja Rumbia/*Included Kaja Seputih Banyak dan Kaja Rumbia*

**Tabel** : 6.3.2 **Jumlah Produksi Listrik dan Penerimaan yang Dikelola oleh PT PLN di Kabupaten Lampung Tengah, 2014**  
*Total Electricity Produced and Revenue Whos Managed by PT PLN in Lampung Tengah Regency, 2014*

Uraian <i>Description</i>	Keterangan <i>Notes</i>
(1)	(2)
<b>I. INDIKATOR PRODUKSI (kwh)</b>	
1. <b>Tenaga Listrik yang Dibangkitkan</b> <i>Electric Power Generated</i>	-
2. <b>Tenaga Listrik yang Dibeli dari Luar</b> <i>Electricity Purchased from Outside</i>	-
3. <b>Loko Sentral</b> <i>Central Loko</i>	403 514 439
4. <b>Tenaga Listrik yang Dipakai Sendiri/Hilang</b>	
<b>Susut Distribusi/Loss in Transmission</b>	48 244 189
<b>Pemakaian Sendiri/Self Consumption</b>	2 028 884
5. <b>Jumlah seluruh Tenaga Listrik yang Terjual</b> <i>Total Number of Electricity Sold</i>	306 328 910
<b>II. PENDAPATAN/PENERIMAAN (ribu rp)</b>	
6. <b>Nilai Penjualan Listrik (000)</b> <i>Value of All Electricity Sold</i>	244 716 766
7. <b>Penerimaan Lainnya</b> <i>Others</i>	-
8. <b>Jumlah Seluruh penerimaan (000)</b> <i>Number of All Receipts</i>	244 716 766

**Sumber** : PT PLN Ranting Bandar Jaya

*Source* : PT PLN Ranting Bandar Jaya

**Daya Terpasang, Produksi dan Distribusi Listrik PT PLN pada Cabang/Ranting di  
Kabupaten Lampung Tengah (kwh), 2014**

**Tabel 6.3.2** : *Installed Capacity, Electricity Produced and Distributed by PT PLN in Lampung Tengah Regency (kwh), 2014*

<b>Bulan</b> <i>Month</i>	<b>Daya Terpasang</b> <i>Installed Capacity</i> <i>(va)</i>	<b>Produksi Listrik</b> <i>Electricity Produced</i> <i>(kwh)</i>	<b>Kirim ke Unit Lain</b> <i>Send to Other Units</i> <i>(kwh)</i>	<b>Listrik Terjual</b> <i>Electricity Sold</i> <i>(kwh)</i>	<b>Dipakai Sendiri</b> <i>Use Itself</i> <i>(kwh)</i>	<b>Susut/Hilang</b> <i>Loss</i> <i>(kwh)</i>
<i>(1)</i>	<i>(2)</i>	<i>(3)</i>	<i>(4)</i>	<i>(5)</i>	<i>(6)</i>	<i>(7)</i>
1. <b>Januari</b> <i>January</i>	169 685 900	33 616 732	2 334 020	27 429 454	92 220	3 761 038
2. <b>Februari</b> <i>February</i>	170 042 700	30 162 574	2 283 904	24 939 448	88 086	2 851 135
3. <b>Maret</b> <i>March</i>	171 366 550	31 504 976	2 412 297	24 932 997	92 220	4 067 461
4. <b>April</b> <i>April</i>	171 995 100	29 142 308	865 633	24 922 830	90 842	3 263 003
5. <b>Mei</b> / <i>May</i>	173 057 600	31 088 199	925 493	25 531 728	92 220	4 538 758
6. <b>Juni</b> / <i>June</i>	173 507 050	30 354 496	950 396	25 121 990	157 898	4 124 213
7. <b>Juli</b> / <i>July</i>	174 786 800	30 304 552	873 620	25 602 714	267 198	3 561 020
8. <b>Agustus</b> <i>August</i>	175 123 150	32 241 949	862 131	26 177 872	177 229	5 024 716
9. <b>September</b> <i>September</i>	175 811 400	30 964 916	421 330	25 455 516	99 648	4 988 423
10. <b>Oktober</b> <i>October</i>	176 379 450	34 081 296	4 235 482	26 285 884	242 684	3 317 246
11. <b>Nopember</b> <i>November</i>	176 646 600	48 240 556	18 668 245	24 379 097	446 415	4 746 800
12. <b>Desember</b> <i>December</i>	177 517 350	41 811 885	12 079 906	25 549 380	182 222	4 000 377
<b>Jumlah/Total</b>	<b>2 085 919 650</b>	<b>403 514 439</b>	<b>46 912 457</b>	<b>306 328 910</b>	<b>2 028 882</b>	<b>48 244 190</b>

**Sumber** : PT PLN Ranting Bandar Jaya

*Source* : PT PLN Ranting Bandar Jaya





# 7. PERDAGANGAN

---

*Trade*





## 7. PERDAGANGAN/TRADE

**Tabel** : 7.1 **Banyaknya Perusahaan Perdagangan Menurut Badan Hukum di Kabupaten Lampung Tengah, 2010-2014**  
**Table** : 7.1 *Number of Trade Companies by Legal Entity in Lampung Tengah Regency, 2010-2014*

Klasifikasi <i>Classification</i>	2010	2011	2012	2013	2014
(1)	(2)	(3)	(4)	(5)	(6)
1. <b>Perseroan Terbatas</b> <i>Incorporation Limited</i>	211	281	338	386	-
2. <b>Koperasi</b> <i>Cooperative</i>	333	368	377	382	-
3. <b>Commanditaire Vennootschop</b> <i>Limited Partnership</i>	666	775	865	932	-
4. <b>Firma</b> <i>Firm</i>	-	-	-	-	-
5. <b>Perdagangan</b> <i>Trade</i>	8 271	9 421	9 731	10 073	-
6. <b>Badan Usaha Lainnya</b> <i>Others</i>	-	1	1	1	-
<b>Jumlah/Total</b>	<b>9 481</b>	<b>10 846</b>	<b>11 312</b>	<b>11 774</b>	<b>-</b>

**Sumber** : Dinas Perindustrian dan Perdagangan Kabupaten Lampung Tengah

*Source: Industry and Trade Service of Lampung Tengah Regency*

**Tabel : 7.2 Perkembangan Pedagang Berdasarkan Surat Izin Usaha Perdagangan (SIUP) di Kabupaten Lampung Tengah, 2010-2014**  
*Table Growth of Trader by Trading License in Lampung Tengah Regency, 2010-2014*

Klasifikasi <i>Classification</i>	2010	2011	2012	2013	2014
(1)	(2)	(3)	(4)	(5)	(6)
1. Pedagang Kecil <i>Small Retailer</i>	9 736	10 171	10 446	10 764	-
2. Pedagang Menengah <i>Agent</i>	228	250	279	318	-
3. Pedagang Besar <i>Wholesale</i>	85	90	111	111	-
<b>Jumlah/Total</b>	<b>10 049</b>	<b>10 511</b>	<b>10 836</b>	<b>11 193</b>	<b>-</b>

**Sumber :** Dinas Perindustrian dan Perdagangan Kabupaten Lampung Tengah

*Source: Industry and Trade Service of Lampung Tengah Regency*

**Tabel : 7.3 Nilai Ekspor Menurut Komoditi di Kabupaten Lampung Tengah, 2013-2014**  
*Table : Export Value by Commodity in Lampung Tengah Regency, 2013-2014*

Komoditi <i>Commodity</i>	2013		2014	
	Nilai <i>Value (US\$)</i>	Persentase <i>Percentage (%)</i>	Nilai <i>Value (US\$)</i>	Persentase <i>Percentage (%)</i>
(1)	(2)	(3)	(4)	(5)
1. Nenas Kaleng	78 233 280.14	11.93	-	-
2. MSG	-	-	-	-
3. Juice Nenas	37 640 723.60	5.74	-	-
4. Tepung Tapioka	18 759 693.40	2.86	-	-
5. Asam Sitrat	146 415.08	0.02	-	-
6. Kertas Budaya	-	-	-	-
7. Tetes	27 972 298.02	4.27	-	-
8. Minyak Sawit	257 416 632.96	39.26	-	-
9. Modif Tepung Tapioka	-	-	-	-
10. Bungkil Sawit	38 349 025.00	5.85	-	-
11. Bungkil Kopra	3 266 530.00	0.50	-	-
12. Minyak Kelapa	4 046 512.50	0.62	-	-
13. RBD Stearin	158 984 383.80	24.24	-	-
14. Minyak Fatty Acid	-	-	-	-
15. Etanol Crude	30 937 740.66	4.72	-	-
<b>Jumlah/Total</b>	<b>655 753 235.16</b>	<b>100.01</b>	-	-

**Sumber : Dinas Perindustrian dan Perdagangan Kabupaten Lampung Tengah**  
*Source: Industry and Trade Service of Lampung Tengah Regency*

**Tabel** : 7.4 **Volume, Nilai Ekspor dan Persentase Ekspor Kabupaten Lampung Tengah Terhadap Provinsi Lampung, 2003-2013**  
**Table** : 7.4 *Volume, Value and Percentage Export of Lampung Tengah Regency to Lampung Province, 2003-2013*

Tahun Year	Volume/Volume (Ton)			Nilai/Value (000 US\$)		
	Lampung Tengah	Lampung	%	Lampung Tengah	Lampung	%
(1)	(2)	(3)	(4)	(5)	(6)	(7)
2003	225 205.00	3 781 109.00	5.96	90 860.24	903 457.77	10.06
2004	461 259.00	4 258 068.00	10.83	155 443.00	1 095 451.27	14.19
2005	519 981.00	3 965 904.00	13.11	181 391.81	1 186 919.00	15.28
2006	823 263.00	5 614 852.00	14.66	382 113.20	2 205 531.90	17.33
2007	810 312.04	7 365 512.00	11.00	371 443.47	2 324 088.86	15.98
2008	1 106 825.97	8 357 707.00	13.24	622 877.04	4 080 522.12	15.26
2009	1 118 810.41	10 025 296.00	11.16	674 690.63	3 637 377.97	18.55
2010	1 193 039.24	8 031 581.00	14.85	554 370.50	4 501 162.16	12.32
2011	1 071 025.00	7 001 487.52	15.30	932 003.20	3 265 825.88	28.54
2012	2 230 863.44	8 414 044.31	26.51	1 654 883.99	3 727 660.96	44.39
2013	1 293 390.78	7 180 583.90	18.01	655 753.23	2 518 386.82	26.04

**Sumber** : Dinas Perindustrian dan Perdagangan Kabupaten Lampung Tengah  
*Source* : Industry and Trade Service of Lampung Tengah Regency

## 8. TRANSPORTASI dan PARIWISATA

---

*Transportation and Tourism*



<http://lamjung.go.id>  
<http://apahab.bps.go.id>





## 8.1. TRANSPORTASI/TRANSPORTATION

## Panjang Jalan Menurut Jenis Permukaan dan Kondisi di Kabupaten Lampung Tengah

Tabel : 8.1.1 (km), 2014

Table Road Length by Surface Type and Condition in Lampung Tengah Regency, 2014

Jenis Permukaan Type of Surface	Baik Good	Sedang Moderat	Rusak Damage	Jumlah Total
(1)	(2)	(3)	(4)	(5)
a. Aspal/Hotmix/Asphalt	465.23	18.55	5.51	489.29
b. Aspal/Penetrasi	280.31	104.06	373.98	758.35
c. Onderlaag	404.91	434.83	782.12	404.91
d. Tanah/Land	51.20	16.12	105.07	172.39
<b>Jumlah/Total</b>	<b>1 201.65</b>	<b>138.73</b>	<b>484.56</b>	<b>1 824.94</b>

Sumber: Dinas Bina Marga Kabupaten Lampung Tengah

Source: Highway Construction and Maintenance Service of Lampung Tengah Regency

**Tabel 8.1.2** **Banyaknya Kendaraan Wajib Uji dan Kendaraan yang Diuji Menurut Jenis Kendaraan di Kabupaten Lampung Tengah, 2014**  
*Number of Vehicle Having Compulsory Test and Vehicle Being Tested by Types of Vehicle in Lampung Tengah Regency, 2014*

Jenis Kendaraan <i>Type of Vehicles</i>	Jumlah Kendaraan Wajib Uji (berdasarkan kartu induk) <i>Number of Vehicles Tested</i>		
	Umum <i>Public</i>	Tidak Umum <i>Private</i>	Jumlah <i>Total</i>
(1)	(2)	(3)	(4)
1. Mobil Penumpang <i>Transportation Vehicle</i>	7	-	7
2. Mobil Barang <i>Truck</i>	2 735	7 793	10 528
3. Mobil Bus <i>Buses</i>	482	81	563
4. Kereta Tempelan <i>Additional Wagon</i>	-	56	56
5. Lain-Lain <i>Others</i>	-	-	-
<b>Jumlah/Total</b>	3 224	7 930	11 154

**Bersambung /** *To Be Continued*

Lanjutan Tabel 8.1.2/Continued Table 8.1.2

Jenis Kendaraan <i>Type of Vehicles</i>	Jumlah Kendaraan yang Diuji/ <i>Number of Vehicles Tested</i>			
	Uji Pertama <i>First Test</i>	Uji Berkala <i>Periodic Test</i>	Uji Ulang <i>Frequent Test</i>	Jumlah <i>Total</i>
(1)	(2)	(3)	(4)	(5)
1. Mobil Penumpang <i>Transportation Vehicle</i>	-	7	-	7
2. Mobil Barang <i>Truck</i>	1 641	8 887	-	10 528
3. Mobil Bus <i>Buses</i>	-	563	-	563
4. Kereta Tempelan <i>Additional Wagon</i>	-	56	-	56
5. Lain-Lain <i>Others</i>	-	-	-	-
<b>Jumlah/Total</b>	<b>1 641</b>	<b>9 513</b>	<b>-</b>	<b>11 154</b>

Sumber: Dinas Perhubungan, Komunikasi dan Informatika Kabupaten Lampung Tengah

Source : *Transportation, Communication and Information Service of Lampung Tengah Regency*

**Tabel 8.1.3** **Banyaknya Kendaraan Wajib Uji yang Terdaftar Berdasarkan STNK dan Kartu Induk Menurut Jenis Kendaraan di Kabupaten Lampung Tengah, 2014**  
*Number of Registered Vehicle Having Compulsory Test Based on STNK and Kartu Induk by Type of Vehicles in Lampung Tengah Regency, 2014*

Jenis Kendaraan <i>Type of Vehicles</i>	Jumlah Kendaraan yang Terdaftar (berdasarkan STNK) <i>Number of Registered Vehicle (based on STNK)</i>		
	Umum <i>Public</i>	Tidak Umum <i>Private</i>	Jumlah <i>Total</i>
(1)	(2)	(3)	(4)
1. Mobil Penumpang <i>Transportation Vehicle</i>	7	-	7
2. Mobil Barang <i>Truck</i>	1 983	3 921	5 904
3. Mobil Bus <i>Buses</i>	351	66	417
4. Kereta Tempelan <i>Additional Wagon</i>	-	28	28
5. Lain-Lain <i>Others</i>	-	-	-
<b>Jumlah/Total</b>	<b>2 341</b>	<b>4 015</b>	<b>6 356</b>

**Bersambung /** *To Be Continued*

Lanjutan Tabel 8.1.3/Continued Table 8.1.3

Jenis Kendaraan <i>Type of Vehicles</i>	Jumlah Kendaraan yang Diuji/ Number of Vehicles Tested				
	Pemerintah/State		Swasta/Private		Jumlah <i>Total</i>
	Umum <i>Public</i>	Tidak Umum <i>Private</i>	Umum <i>Public</i>	Tidak Umum <i>Private</i>	
(1)	(2)	(3)	(4)	(5)	(6)
1. Mobil Penumpang <i>Transportation Vehicle</i>	-	-	7	-	7
2. Mobil Barang <i>Truck</i>	-	9	2 735	7 784	10 528
3. Mobil Bus <i>Buses</i>	-	8	482	73	563
4. Kereta Tempelan <i>Additional Wagon</i>	-	-	-	56	56
5. Lain-Lain <i>Others</i>	-	-	-	-	-
<b>Jumlah/Total</b>	-	<b>17</b>	<b>3 224</b>	<b>7 913</b>	<b>11 154</b>

Sumber: Dinas Perhubungan, Komunikasi dan Informatika Kabupaten Lampung Tengah

Source : Transportation, Communication and Information Service of Lampung Tengah Regency

**Banyaknya Kendaraan Umum yang Diuji per Bulan di Kabupaten Lampung Tengah,****Tabel : 8.1.4 2014***Table Number of Public Vehicle Tested per Month in Lampung Tengah Regency, 2014*

Bulan Month	Umum/Public					Jumlah
	Truk	Pick Up	Bus	Mikrolet	Oplet	
(1)	(2)	(3)	(4)	(5)	(6)	(7)
1. Januari/January	182	12	6	38	2	240
2. Februari/February	168	12	-	27	-	207
3. Maret/March	228	7	6	28	-	269
4. April/April	186	17	7	38	2	250
5. Mei/May	163	7	3	30	-	203
6. Juni/June	239	19	12	28	-	298
7. Juli/July	149	9	6	34	-	198
8. Agustus/August	234	10	2	53	1	300
9. September/September	239	17	8	23	-	287
10. Oktober/October	240	12	5	27	2	286
11. Nopember/November	218	10	4	53	-	285
12. Desember/December	341	16	10	34	-	401
<b>Jumlah/Total</b>	<b>2 587</b>	<b>148</b>	<b>69</b>	<b>413</b>	<b>7</b>	<b>3 224</b>

**Sumber:** Dinas Perhubungan, Komunikasi dan Informatika Kabupaten Lampung Tengah*Source :* Transportation, Communication and Information Service of Lampung Tengah Regency

**Banyaknya Kendaraan Tak Umum yang Diuji per Bulan di Kabupaten Lampung****Tabel : 8.1.5 Tengah, 2014***Table Number of Private Vehicle Tested per Month in Lampung Tengah Regency, 2014*

Bulan Month	Tak Umum/Private					Jumlah
	Truk	Pick Up	Bus	Mikrolet	Oplet	
(1)	(2)	(3)	(4)	(5)	(6)	(7)
1. Januari/January	291	371	11	-	-	673
2. Februari/February	252	296	9	-	-	557
3. Maret/March	269	324	3	-	-	596
4. April/April	249	351	4	-	-	604
5. Mei/May	273	334	9	-	-	616
6. Juni/June	305	420	5	-	-	730
7. Juli/July	208	326	11	-	-	545
8. Agustus/August	231	322	3	-	-	556
9. September/September	295	356	9	-	-	660
10. Oktober/October	362	388	2	-	-	752
11. Nopember/November	296	347	10	-	-	653
12. Desember/December	338	530	5	-	-	873
<b>Jumlah/Total</b>	<b>3 369</b>	<b>4 365</b>	<b>81</b>	<b>-</b>	<b>-</b>	<b>7 815</b>

**Sumber:** Dinas Perhubungan, Komunikasi dan Informatika Kabupaten Lampung Tengah*Source :* Transportation, Communication and Information Service of Lampung Tengah Regency



**Banyaknya Kendaraan Umum yang Diuji per Bulan di Kabupaten Lampung Tengah,****Tabel : 8.1.6 2014***Table Number of Public Vehicle Tested per Month in Lampung Tengah Regency, 2014*

Bulan Month	Jumlah Kendaraan yang Diuji Number of Vehicle Tested	Jumlah Upah Uji/Total Fees			
		Upah Uji Fees	Leges Leges	Denda Penalty	Jumlah Total
(1)	(2)	(3)	(4)	(5)	(6)
1. Januari/January	915	24 492 750	-	-	915
2. Februari/February	774	20 253 500	-	-	774
3. Maret/March	894	25 298 500	-	-	894
4. April/April	855	27 095 000	-	-	855
5. Mei/May	827	25 958 500	-	-	827
6. Juni/June	1 033	32 624 000	-	-	1 033
7. Juli/July	743	23 386 000	-	-	743
8. Agustus/August	872	26 909 000	-	-	872
9. September/September	969	30 213 000	-	-	969
10. Oktober/October	1 049	32 817 000	-	-	1 049
11. Nopember/November	941	29 062 000	-	-	941
12. Desember/December	1 282	26 424 000	-	-	1 282
<b>Jumlah/Total</b>	<b>11 154</b>	<b>324 533 250</b>	-	-	<b>11 154</b>

**Sumber:** Dinas Perhubungan, Komunikasi dan Informatika Kabupaten Lampung Tengah*Source : Transportation, Communication and Information Service of Lampung Tengah Regency*

## 8.2. KOMUNIKASI/COMMUNICATION

**Banyaknya Based Transmision System Telepon Seluler Menurut Kecamatan di  
Kabupaten Lampung Tengah, 2013**

**Tabel : 8.2.1** *Number of Based Transmision System Celuler Telephon by Subdistrict in Lampung Tengah Regency, 2013*

Kecamatan Subdistrict	Telkomsel	Protelindo	TBG	XL Axiata	Indosat	Mitratel	Smartfren, STI, Flexi
(1)	(2)	(3)	(4)	(5)	(6)	(7)	(8)
1. Padang Ratu	3	1	2	1	-	-	-
2. Selagai Lingga	3	-	-	2	1	1	-
3. Pubian	1	-	1	2	-	-	-
4. Anak Tuha	3	-	1	1	-	-	-
5. Anak Ratu Aji	1	-	-	-	-	1	-
6. Kalirejo	3	2	3	1	2	1	1
7. Sendang Agung	2	-	-	1	1	-	-
8. Bangun Rejo	3	2	-	1	1	-	-
9. Gunung Sugih	4	2	4	1	-	-	-
10. Bekri	1	-	2	-	1	-	-
11. Bumi Ratu Nuban	2	3	1	1	-	-	1
12. Trimurjo	3	4	3	1	1	-	-
13. Punggur	2	3	2	2	-	-	-
14. Kota Gajah	2	2	-	1	1	1	-
15. Seputih Raman	3	1	1	1	1	-	-
16. Terbanggi Besar	7	5	4	2	3	1	2
17. Seputih Agung	2	-	1	2	-	-	-
18. Way Pengubuan	1	3	1	3	-	-	-
19. Terusan Nunyai	4	2	1	2	1	-	-
20. Seputih Mataram	2	1	2	1	1	-	-
21. Bandar Mataram	2	1	1	1	1	-	-
22. Seputih Banyak	2	1	1	1	1	1	-
23. Way Seputih	1	-	2	-	-	-	1
24. Rumbia	1	1	1	1	1	-	-
25. Bumi Nabung	2	1	1	-	-	-	-
26. Putra Rumbia	1	-	-	1	-	-	-
27. Seputih Surabaya	1	2	-	1	1	-	1
28. Bandar Surabaya	2	2	2	1	-	-	-
<b>Jumlah/ Total</b>	<b>64</b>	<b>39</b>	<b>37</b>	<b>32</b>	<b>18</b>	<b>6</b>	<b>6</b>

**Sumber:** Dinas Perhubungan, Komunikasi dan Informatika Kabupaten Lampung Tengah

*Source :* Transportation, Communication and Information Service of Lampung Tengah Regency

## 8.3. PARIWISATA/TOURISM

**Banyaknya Hotel, Kamar dan Tempat Tidur Menurut Kecamatan di Kabupaten****Lampung Tengah, 2013****Tabel** : 8.3.1 *Number of Hotels, Rooms and Beds by Subdistrict in Lampung Tengah Regency, 2013*

Kecamatan Subdistrict	Hotel Hotels	Kamar Rooms	Tempat Tidur Beds
(1)	(2)	(3)	(4)
1. Padang Ratu	-	-	-
2. Selagai Lingga	-	-	-
3. Pubian	-	-	-
4. Anak Tuha	-	-	-
5. Anak Ratu Aji	-	-	-
6. Kalirejo	-	-	-
7. Sendang Agung	-	-	-
8. Bangun Rejo	-	-	-
9. Gunung Sugih	2	44	65
10. Bekri	-	-	-
11. Bumi Ratu Nuban	-	-	-
12. Trimurjo	-	-	-
13. Punggur	-	-	-
14. Kota Gajah	-	-	-
15. Seputih Raman	-	-	-
16. Terbanggi Besar	7	152	235
17. Seputih Agung	-	-	-
18. Way Pengubuan	-	-	-
19. Terusan Nunyai	-	-	-
20. Seputih Mataram	-	-	-
21. Bandar Mataram	-	-	-
22. Seputih Banyak	-	-	-
23. Way Seputih	-	-	-
24. Rumbia	-	-	-
25. Bumi Nabung	-	-	-
26. Putra Rumbia	-	-	-
27. Seputih Surabaya	-	-	-
28. Bandar Surabaya	-	-	-
<b>Jumlah/Total</b>	<b>9</b>	<b>196</b>	<b>300</b>

**Sumber:** BPS Kabupaten Lampung Tengah

Source: BPS - Statistics of Lampung Tengah Regency

**Tabel : 8.3.2 Data Usaha Pariwisata yang Ada di Kabupaten Lampung Tengah, 2014**  
*Table : Data of Tourism in Lampung Tengah Regency, 2014*

<b>Pariwisata Lampung Tengah</b> <i>Tourism of Lampung Tengah</i>	<b>Jumlah</b> <i>Total</i>	<b>Keterangan</b> <i>Note</i>
(1)	(2)	(3)
1. Obyek Wisata		
- Obyek Wisata Alam	5	
- Obyek Wisata Budaya	7	
- Obyek Wisata Religi	2	
- Obyek Wisata Agro	4	
2. Hotel Melati		
- Jumlah Hotel	10	
- Kamar Hotel	200	kamar
3. Rumah Makan		
- Jumlah Rumah Makan	133	
4. Hiburan Umum		
- Kolam Renang	8	
- Rumah Bilyard	6	

**Sumber:** Dinas Pemuda, Olahraga, Kebudayaan dan Pariwisata Kabupaten Lampung Tengah  
*Source: Youth, Sport, Culture and Tourism Service Lampung Tengah Regency*



# 9. KEUANGAN DAN HARGA-HARGA

---

*Public Finance and Price*



<http://kspungkeahkab.bps.go.id>



## 9.1. KEUANGAN DAERAH/LOCAL GOVERNMENT FINANCE

**Tabel** : 9.1.1 **2014**  
**Table** : 9.1.1 **2014**  
 Realisasi Anggaran Pendapatan dan Belanja Daerah Kabupaten Lampung Tengah,  
 Realization of General Revenue and Expenditure Budget of Lampung Tengah Regency,  
 2014

Jenis Penerimaan <i>Type of Revenue</i>	Jumlah <i>Total per item (jt rp)</i>	Jumlah <i>Total (jt rp)</i>
(1)	(2)	(3)
<b>I. PENDAPATAN DAERAH/REVENUE</b>	1 100 709	1,789,233
1. Sisa Lebih Perhitungan Tahun Lalu		142,437
1.1. Sisa Lebih Perhitungan Anggaran Tahun Lalu <i>Previous Year Surplus</i>		142,437
2. Pendapatan Asli Daerah <i>Government Genuine Receipt</i>	43 212	108,181
2.1. Pajak Daerah/Local Tax	18 965	40,290
2.2. Retribusi Daerah/Local Retribution	3 788	33,673
2.3. Hasil Perusahaan Daerah & Pengelolaan Kekayaan Daerah yang Dipisah <i>Local Companies Revenue &amp; Separated Local Royalti</i>	6 325	6,427
2.3. Penerimaan Lain-lain/Others	79 685	27,791
3. Dana Perimbangan/Balanced Budget	791 194	1,329,265
3.1. Bagi Hasil Pajak/Bagi Hasil Bukan Pajak <i>Tax/Non Tax Revenue Sharing</i>	11 243	68,283
3.2. Dana Alokasi Umum/General Allocation Fund	712 063	1,177,513
3.3. Dana Alokasi Khusus/Special Allocation Fund	53 148	83,469
4. Lain-lain Pendapatan Daerah yang Sah/Other Revenue	266 301	351,787
4.1. Bagi Hasil Pajak dan Bantuan dari Propinsi <i>Tax Revenue Sharing and Contribution from Province Gov't</i>	31 086	76,736
4.2. Dana Penyesuaian/Balancing Fund	235 215	275,051
4.2. Bantuan Keuangan dari Provinsi atau Pemerintah Daer	-	0
<b>Jumlah/Total</b>		<b>1,931,670</b>

Bersambung/To Be Continued



Lanjutan Tabel 9.1.1/Continued Table 9.1.1

Jenis Pengeluaran <i>Type of Expenditure</i>	Jumlah <i>Total per Item</i> (jt rp)	Jumlah <i>Total</i> (jt rp)
(1)	(2)	
<b>II. BELANJA DAERAH/EXPENDITURE</b>	600 262	1 724 090
1. <b>Belanja Operasi/Operational Expenditure</b>	493 050	1 368 354
1.1 <b>Belanja Pegawai/Wages</b>	421 557	1 102 647
1.2 <b>Belanja Barang dan Jasa/Goods</b>	52 906	206 339
1.3 <b>Belanja Bunga/Interest</b>	-	-
1.4 <b>Belanja Subsidi/Subsidize</b>	-	-
1.5 <b>Belanja Hibah/Grants</b>	18 587	17 498
1.6 <b>Belanja Bantuan Sosial/Social Aid</b>	-	2 599
1.7 <b>Belanja Bantuan Keuangan/Finance Aid</b>		39 271
2. <b>Belanja Modal/Asset Expenditure</b>		353 488
2.1 <b>Tanah/Land</b>		-
2.2 <b>Peralatan dan Mesin/Equipment and Machine</b>		6 926
2.3 <b>Gedung dan Bangunan/Building</b>		76 349
2.4 <b>Jalan, Irigasi dan Jaringan</b> <i>Road, Irrigation and Infrastructure</i>		245 024
2.5 <b>Aset Tetap Lainnya/Others Asset</b>		25 189
3. <b>Belanja Tak Terduga</b>		2 248
3.1. <b>Belanja Tak Terduga</b>		2 248
<b>Jumlah/Total</b>		<b>1 724 090</b>

**Sumber:** Badan Pengelolaan Keuangan dan Aset Daerah Kabupaten Lampung Tengah

Source : Financial and Local Asset Management Board Lampung Tengah Regency

**Tabel Target dan Realisasi Pendapatan Daerah Kabupaten Lampung Tengah, 2014**  
 Table : 9.1.2 Target and Realization of Local Government Revenue Lampung Tengah Regency, 2014

Uraian <i>Description</i>	Target <i>Target (jt rp)</i>	Realisasi <i>Realization(jt rp)</i>	Persentase <i>Percentage</i>
(1)	(2)	(3)	(4)
<b>BAGIAN PENDAPATAN ASLI DAERAH</b>			
<b>I. PAJAK</b>	<b>43 212</b>	<b>40 290</b>	<b>93.24</b>
1. Pajak Hotel	75 577	98	0.13
2. Pajak Restoran	710 121	1 877	0.26
3. Pajak Hiburan	51 500	80	0.16
4. Pajak Reklame	373 153	834	0.22
5. Pajak Penerangan Jalan	10 244	19 068	186.14
6. Pajak Pengambilan & Pengolahan Galian C	-	-	-
7. Pajak Parkir	177 244	324	0.18
8. Pajak Air Bawah Tanah dan Air Permukaan	706 711	2 152	0.30
9. Pajak Bumi dan Bangunan	1 901	11 181	588.16
10. Bea Perolehan Hak Atas Tanah dan Bangunan	-	4 278	-
11. Pajak Mineral Bukan Logam dan Batuan	102 034	398	0.39
<b>Jumlah I</b>	<b>43 212</b>	<b>40 290</b>	<b>93</b>
<b>II. POS RETRIBUSI DAERAH</b>			
<b>1. Retribusi Jasa Umum</b>	<b>3 275</b>	<b>32 512</b>	<b>992.73</b>
1.1. Pelayanan Kesehatan	832 321	28 628	3.44
1.2. Pelayanan Persampahan/Kebersihan	345 704	597	0.17
1.3. Penggantian Biaya KTP dan Akte	-	-	-
1.4. Pelayanan Parkir Tepi Jalan Umum	117 000	283	0.24
1.5. Pelayanan Pasar	589 201	1 333	0.23
1.6. Pelayanan Pengujian Kendaraan Bermotor	187 805	324	0.17
1.7. Jasa Umum Lainnya	-	-	-
1.8. Retribusi Pengendalian Menara Telekomunikasi	1 208	1 347	111.51
<b>2. Retribusi Jasa Usaha</b>	<b>172 831</b>	<b>481</b>	<b>0.28</b>
2.1. Pemakaian Kekayaan Daerah	29 832	26	0.09
2.2. Pasar Grosir/Pertokoan	21 251	49	0.23
2.3. Terminal	-	48	-
2.4. Penyediaan dan/atau Penyedotan Kakus	-	180	-
2.5. Rumah Potong Hewan	-	-	-
2.6. Pendapatan Sewa Alat Berat	-	-	-
2.7. Setoran Hasil Penjualan Ternak Sapi/Setoran	-	-	-
<b>3. Retribusi Perizinan Tertentu</b>	<b>339 870</b>	<b>858</b>	<b>0.25</b>
3.1. Izin Mendirikan Bangunan	305 928	717	0.23
3.2. Izin Gangguan/Keamanan	28 417	137	0.48
3.3. Izin Trayek	5 525	4	0.07
3.4. Perizinan Peternakan	-	-	-
3.5. Izin Pengusaha Pertambangan	-	-	-
3.6. Izin Industri Rumah Tangga/Toko Obat	-	-	-
<b>Jumlah II</b>	<b>515 976</b>	<b>33 851</b>	<b>178.00</b>

Bersambung/ To Be Continued

Lanjutan Tabel 9.1.2/Continued Table 9.1.2

Uraian <i>Description</i>	Target <i>Target (jt rp)</i>	Realisasi <i>Realization(jt rp)</i>	Persentase <i>Percentage</i>
(1)	(2)	(3)	(4)
<b>III. HASIL PENGELOLAAN KEKAYAAN DAERAH</b>			
1. Bagian Laba Penyertaan Modal PMD/BUMD	6 325	160	2.53
2. Bagian Laba Penyertaan Modal PMP/BUMN	-	6 267	-
<b>Jumlah III</b>	<b>6 325</b>	<b>6 427</b>	<b>101.61</b>
<b>IV. POS LAIN-LAIN PENDAPATAN</b>			
1. Jasa Giro Kas Daerah	644	9 979	1 549.53
2. Hasil Penjualan Aset Daerah yg Tidak Dipisahkan	77 400	503	0.65
3. Penerimaan Lain-lain	1 641	17 309	1 054.78
<b>Jumlah IV</b>	<b>79 685</b>	<b>27 791</b>	<b>34.88</b>
<b>Jumlah I s.d. IV (PADS)</b>			
<b>BAGIAN PENDAPATAN YANG BERASAL DARI PEMBERIAN PEMERINTAH DAN ATAU INSTANSI YANG LEBIH TINGGI</b>			
<b>V. PENERIMAAN BAGI HASIL PAJAK</b>			
Bagi Hasil Pajak	11 243	42 671	379.53
<b>Jumlah V</b>	<b>11 243</b>	<b>42 671</b>	<b>379.53</b>
<b>VI. BAGI HASIL BUKAN PAJAK</b>			
Bagi Hasil Bukan Pajak/SDA	8 453	25 612	302.99
<b>Jumlah VI</b>	<b>8 453</b>	<b>25 612</b>	<b>302.99</b>
<b>VII. POS DANA ALOKASI UMUM</b>			
Dana Alokasi Umum	7 120	1 177 513	16 538.10
<b>Jumlah VII</b>	<b>7 120</b>	<b>1 177 513</b>	<b>16 538.10</b>
<b>VIII. POS DANA ALOKASI KHUSUS</b>			
Dana Alokasi Khusus	53 962	83 469	154.68
<b>Jumlah VIII</b>	<b>53 962</b>	<b>83 469</b>	<b>154.68</b>
<b>IX. LAIN-LAIN PENERIMAAN YANG SAH</b>			
Pendapatan Hibah	-	-	-
Dana Bagi Hasil Pajak Propinsi	31 086	76 736	246.85
Dana Penyesuaian dan Otonomi Khusus	235 215	275 051	116.94
Bantuan Keuangan Dari Propinsi	-	-	-
<b>Jumlah IX</b>	<b>266 301</b>	<b>351 787</b>	<b>132.10</b>
<b>Jumlah V s.d IX</b>	<b>347 079</b>	<b>1 681 052</b>	<b>484.34</b>
<b>Jumlah I s.d. IX (PAD)</b>	<b>992 277</b>	<b>1 789 411</b>	<b>180.33</b>

**Sumber:** Badan Pengelolaan Keuangan dan Aset Daerah Kabupaten Lampung Tengah

*Source :* Financial and Local Asset Management Board Lampung Tengah Regency

## 9.2. PERBANKAN DAN KOPERASI/BANKING AND COOPERATIVE

## Posisi Penghimpunan Dana dan Kredit pada Bank Umum dan Bank Perkreditan

**Tabel** : 9.2.1 **Rakyat di Kabupaten Lampung Tengah (juta rupiah), 2004-2014**

*Table* : 9.2.1 *Position of Fund and Credit Collectors in Public and People's Credit Bank in Lampung Tengah Regency (million rupiahs), 2004-2014*

Akhir Periode <i>End of Period</i>	Posisi Penghimpunan Dana <i>Position of Fund</i>	Posisi Kredit Perbankan <i>Position of Credit</i>	Posisi Kredit Usaha Kecil <i>Position of Micro Credit</i>	Posisi Simpanan Berjangka	Posisi Tabungan <i>Position of Saving</i>
(1)	(2)	(3)	(4)	(5)	(6)
Des 2004	84 316	89 730	44 242	6 778	70 487
Des 2005	118 481	116 501	54 858	12 808	91 977
Des 2006	138 275	164 345	147 906	18 395	106 578
Des 2007	172 450	205 539	183 302	24 288	143 533
Des 2008	775 716	701 966	464 693	148 593	551 331
Des 2009	806 475	761 192	398 726	186 104	506 255
Des 2010	4 004 145	7 967 708	2 739 784	847 866	2 111 979
2011	4 915 008	3 119 476	1 317 545	857 364	2 809 589
2012					
Trw. I	1 350 861	3 502 638	345 263	209 084	739 851
Trw. II	1 548 593	3 556 226	353 182	241 777	807 665
Trw. III	1 632 990	3 753 102	347 436	244 969	984 757
Trw. IV	1 472 614	4 006 368	365 403	227 269	1 006 292
2013					
Trw. I	1 715 219	1 083 901	385 102	248 172	996 224
Trw. II	1 716 509	1 221 392	417 748	229 595	1 014 237
Trw. III	1 860 813	1 302 965	434 737	240 078	1 087 001
Trw. IV	1 763 563	1 511 467	449 400	277 340	1 241 283
2014					
Trw. I	1 818 797	1 593 108	457 871	273 491	1 134 098
Trw. II	2 065 516	1 457 120	478 212	238 645	1 247 885
Trw. III	2 085 622	1 479 956	489 780	277 211	1 320 594
Trw. IV	2 015 086	1 553 248	538 597	338 354	1 397 752

**Sumber:** Bank Rakyat Indonesia Cabang Bandar Jaya

*Source:* People's Bank Of Indonesia Branch Bandar Jaya

**Jumlah Koperasi Menurut Jenis Koperasi dan Kecamatan di Kabupaten Lampung Tengah, 2014**  
**Tabel : 9.2.2** *Number of Cooperation by Type of Cooperate and Subdistrict in Lampung Tengah Regency, 2014*

Kecamatan Subdistrict	Jenis Koperasi/Type of Cooperate					
	KUD	KOPTAN	KOPONTREN	KSP	KPRI	KOPINKRA
(1)	(2)	(3)	(4)	(5)	(6)	(7)
1. Padang Ratu	3	11	4	-	-	-
2. Selagai Lingga	1	2	-	2	-	-
3. Pubian	1	-	2	2	-	-
4. Anak Tuha	1	5	-	1	1	-
5. Anak Ratu Aji	-	-	1	-	-	-
6. Kalirejo	-	3	3	3	1	1
7. Sendang Agung	1	3	1	-	-	-
8. Bangun Rejo	2	6	1	1	-	1
9. Gunung Sugih	1	9	6	3	16	1
10. Bekri	1	-	1	-	-	-
11. Bumi Ratu Nuban	1	-	-	-	-	-
12. Trimurjo	1	10	-	-	1	-
13. Punggur	-	4	3	4	-	-
14. Kota Gajah	2	5	1	11	1	-
15. Seputih Raman	2	15	-	7	-	-
16. Terbanggi Besar	2	18	1	10	5	4
17. Seputih Agung	1	7	2	1	-	-
18. Way Pengubuan	1	3	-	-	-	-
19. Terusan Nunyai	1	3	1	-	-	-
20. Seputih Mataram	2	12	2	1	1	-
21. Bandar Mataram	-	10	-	2	-	-
22. Seputih Banyak	1	3	1	3	1	-
23. Way Seputih	1	1	-	-	-	-
24. Rumbia	-	4	1	2	1	-
25. Bumi Nabung	1	-	-	2	-	-
26. Putra Rumbia	-	1	-	-	-	-
27. Seputih Surabaya	1	8	1	-	-	-
28. Bandar Surabaya	-	1	-	-	1	-
<b>Lampung Tengah</b>	<b>28</b>	<b>144</b>	<b>32</b>	<b>55</b>	<b>29</b>	<b>7</b>

**Bersambung/To Be Continued**

Lanjutan Tabel 9.2.2/Continued Table 9.2.2

Kecamatan Subdistrict	Jenis Koperasi/Type of Cooperate						
	KOPKAR	KOPNAK	KOPPAS	KSU	KOP. Angkutan	KOP. LAIN	KOPDIT
	(1)	(2)	(3)	(4)	(5)	(6)	(7)
1. Padang Ratu	-	1	-	-	-	4	2
2. Selagai Lingga	-	-	1	-	-	6	1
3. Pubian	-	-	-	-	-	4	2
4. Anak Tuha	-	-	-	-	-	2	-
5. Anak Ratu Aji	-	-	-	-	-	2	-
6. Kalirejo	-	1	-	1	-	8	3
7. Sendang Agung	-	-	-	-	-	2	-
8. Bangun Rejo	-	-	1	-	-	3	-
9. Gunung Sugih	1	-	-	-	-	8	-
10. Bekri	-	-	-	-	-	1	-
11. Bumi Ratu Nuban	-	-	-	-	-	2	-
12. Trimurjo	1	-	-	-	-	4	-
13. Punggur	-	1	-	-	-	10	-
14. Kota Gajah	1	-	1	-	-	14	-
15. Seputih Raman	-	3	1	-	-	9	-
16. Terbanggi Besar	9	6	1	1	2	17	3
17. Seputih Agung	-	-	-	-	-	5	-
18. Way Pengubuan	-	-	-	-	-	1	-
19. Terusan Nunyai	1	-	-	-	-	5	-
20. Seputih Mataram	1	2	1	-	-	2	-
21. Bandar Mataram	-	-	-	1	-	7	-
22. Seputih Banyak	1	-	-	-	-	9	-
23. Way Seputih	-	-	-	-	-	-	-
24. Rumbia	-	-	1	-	-	2	-
25. Bumi Nabung	-	-	-	-	-	2	-
26. Putra Rumbia	-	-	-	-	-	2	-
27. Seputih Surabaya	-	-	1	-	1	3	-
28. Bandar Surabaya	-	-	-	-	-	4	-
<b>Lampung Tengah</b>	<b>15</b>	<b>14</b>	<b>8</b>	<b>3</b>	<b>3</b>	<b>138</b>	<b>11</b>

Bersambung/To Be Continued

Lanjutan Tabel 9.2.2/Continued Table 9.2.2

Kecamatan Subdistrict	Jenis Koperasi/Type of Cooperate					
	KOP. PEMUDA	KOP. WANITA	KOP. PED. K5	KOP. HUT	KOP. IKAN	KOP. MASYARAKAT
	(1)	(14)	(15)	(16)	(17)	(18)
1. Padang Ratu	-	-	-	1	-	-
2. Selagai Lingga	-	-	-	-	-	-
3. Pubian	-	-	-	-	-	-
4. Anak Tuha	-	-	-	-	-	-
5. Anak Ratu Aji	-	1	-	-	-	-
6. Kalirejo	2	-	-	1	1	-
7. Sendang Agung	-	-	-	-	-	-
8. Bangun Rejo	-	-	-	-	-	-
9. Gunung Sugih	-	1	-	-	-	1
10. Bekri	-	-	-	-	-	-
11. Bumi Ratu Nuban	-	-	-	-	-	-
12. Trimurjo	-	1	-	-	-	-
13. Punggur	-	3	-	-	-	-
14. Kota Gajah	-	2	1	-	1	-
15. Seputih Raman	-	1	-	-	-	-
16. Terbangi Besar	1	3	1	-	-	1
17. Seputih Agung	-	-	-	-	-	-
18. Way Pengubuan	-	-	-	-	-	-
19. Terusan Nunyai	-	-	-	-	-	-
20. Seputih Mataram	-	2	-	-	-	-
21. Bandar Mataram	-	-	-	-	-	-
22. Seputih Banyak	-	-	1	-	-	-
23. Way Seputih	-	-	-	-	-	-
24. Rumbia	-	-	-	-	-	-
25. Bumi Nabung	-	-	-	-	-	-
26. Putra Rumbia	-	-	-	-	-	-
27. Seputih Surabaya	1	-	-	-	2	-
28. Bandar Surabaya	-	2	-	-	-	-
<b>Lampung Tengah</b>	<b>4</b>	<b>16</b>	<b>3</b>	<b>2</b>	<b>4</b>	<b>2</b>

Bersambung/To Be Continued

Lanjutan Tabel 9.2.2/Continued Table 9.2.2

Kecamatan Subdistrict	Jenis Koperasi/Type of Cooperate				
	KOP.	KOP.	KJKS	KOP	KOP.
	WREDATAMA	BUN		ANGKUTAN	KONSUMSI
(1)	(20)	(21)	(22)	(23)	(24)
1. Padang Ratu	-	4	1	-	-
2. Selagai Lingga	-	-	-	-	-
3. Pubian	-	-	1	-	-
4. Anak Tuha	-	-	-	-	-
5. Anak Ratu Aji	-	-	-	-	-
6. Kalirejo	-	2	4	-	-
7. Sendang Agung	-	1	2	-	-
8. Bangun Rejo	-	2	2	-	-
9. Gunung Sugih	-	-	1	1	-
10. Bekri	-	-	1	-	-
11. Bumi Ratu Nuban	-	-	-	-	-
12. Trimurjo	-	-	4	-	-
13. Punggur	1	-	7	-	-
14. Kota Gajah	-	-	12	-	1
15. Seputih Raman	1	-	4	-	-
16. Terbanggi Besar	1	-	5	-	-
17. Seputih Agung	-	-	1	-	-
18. Way Pengubuan	-	-	3	-	-
19. Terusan Nunyai	-	-	1	-	1
20. Seputih Mataram	-	1	1	-	-
21. Bandar Mataram	-	-	-	-	-
22. Seputih Banyak	-	-	7	-	-
23. Way Seputih	-	-	-	-	-
24. Rumbia	-	-	6	-	-
25. Bumi Nabung	-	-	1	-	-
26. Putra Rumbia	-	-	-	-	-
27. Seputih Surabaya	-	-	1	-	-
28. Bandar Surabaya	-	-	-	-	-
<b>Lampung Tengah</b>	<b>3</b>	<b>10</b>	<b>65</b>	<b>1</b>	<b>2</b>

**Sumber:** Dinas Koperasi dan Usaha Kecil Menengah Kabupaten Lampung Tengah

*Source: Cooperatives and Small and Medium Enterprises Service of Lampung Tengah Regency*



Lanjutan Tabel 9.2.2/Continued Table 9.2.2

Kecamatan Subdistrict	Jenis Koperasi/ Type of Cooperate			Jumlah Koperasi
	KOP.	KOP.	KOP.	
	PRODUKSI	JASA	POLA SYARIAH	
(1)	(20)	(21)	(22)	(23)
1. Panang Kati	-	-	1	1
2. Selagai Lingga	-	-	-	13
3. Pubian	-	-	-	13
4. Anak Tuha	-	-	-	10
5. Anak Ratu Aji	-	-	-	4
6. Kalirejo	-	-	-	34
7. Sendang Agung	-	-	-	10
8. Bangun Rejo	-	-	-	19
9. Gunung Sugih	-	1	-	50
10. Bekri	-	-	-	4
11. Bumi Ratu Nuban	-	-	-	3
12. Trimurjo	-	-	-	22
13. Punggur	-	-	-	33
14. Kota Gajah	-	-	-	53
15. Seputih Raman	-	-	-	43
16. Terbanggi Besar	1	-	-	92
17. Seputih Agung	-	-	-	17
18. Way Pengubuan	-	-	-	8
19. Terusan Nunyai	1	-	1	14
20. Seputih Mataram	-	-	-	28
21. Bandar Mataram	-	-	1	21
22. Seputih Banyak	-	-	2	29
23. Way Seputih	-	-	-	2
24. Rumbia	-	-	-	17
25. Bumi Nabung	-	1	-	7
26. Putra Rumbia	-	-	-	3
27. Seputih Surabaya	-	-	-	19
28. Bandar Surabaya	-	1	-	9
<b>Lampung Tengah</b>	<b>2</b>	<b>3</b>	<b>5</b>	<b>609</b>

**Sumber:** Dinas Koperasi dan Usaha Kecil Menengah Kabupaten Lampung Tengah

Source: Cooperatives and Small and Medium Enterprises Service of Lampung Tengah Regency

## 9.3. INFLASI DAN HARGA/INFLATION AND PRICE

**Tabel** : 9.3.1 **Indeks Harga Konsumen per Bulan di Kabupaten Lampung Tengah, 2014**  
**Table** : 9.3.1 **Consumer Price Index per Month in Lampung Tengah Regency, 2014**

<b>Bulan</b> <i>Month</i>	<b>Umum</b> <i>General</i>	<b>Bahan</b> <b>Makanan</b> <i>Food</i>	<b>Makanan</b> <b>Jadi</b> <i>Prepared</i> <i>Food</i>	<b>Perumahan</b> <i>Housing</i>
(1)	(2)	(3)	(4)	(5)
1. <b>Januari</b> / <i>January</i>	109.46	111.49	113.60	105.74
2. <b>Februari</b> / <i>February</i>	109.55	111.57	113.89	105.66
3. <b>Maret</b> / <i>March</i>	109.32	110.50	113.70	105.69
4. <b>April</b> / <i>April</i>	109.41	110.17	114.18	105.85
5. <b>Mei</b> / <i>May</i>	109.70	109.48	115.03	107.04
6. <b>Juni</b> / <i>June</i>	110.44	111.36	115.27	107.62
7. <b>Juli</b> / <i>July</i>	111.70	114.24	117.04	108.07
8. <b>Agustus</b> / <i>August</i>	112.60	114.19	118.66	108.20
9. <b>September</b> / <i>September</i>	112.80	114.30	119.10	108.49
10. <b>Oktober</b> / <i>October</i>	113.91	116.55	119.44	109.17
11. <b>Nopember</b> / <i>November</i>	115.76	119.03	119.95	109.56
12. <b>Desember</b> / <i>December</i>	118.75	122.28	123.24	111.38

**Bersambung**/*To Be Continued*

Lanjutan Tabel 9.3.1/Continued Table 9.3.1

Bulan Month	Sandang Clothing	Kesehatan Health	Pendidikan Rekreasi dan Olah Raga Education Recreation and Sports	Transportasi & Komunikasi Transportation & Communication
(1)	(6)	(7)	(8)	(9)
1. Januari/January	99.70	103.67	111.81	112.86
2. Februari/February	100.29	103.67	111.81	112.89
3. Maret/March	100.29	104.30	111.96	112.97
4. April/April	100.24	104.70	111.96	113.12
5. Mei/May	100.36	105.00	111.96	113.08
6. Juni/June	100.47	105.48	112.47	113.17
7. Juli/July	101.67	105.92	112.53	113.24
8. Agustus/August	101.69	105.92	120.47	113.10
9. September/September	101.84	105.93	120.47	113.24
10. Oktober/October	101.81	106.75	123.98	113.41
11. Nopember/November	101.78	106.75	124.06	121.56
12. Desember/December	102.02	110.79	124.45	128.14

Sumber: BPS Kabupaten Lampung Tengah

Source: BPS - Statistics Lampung Tengah Regency

## Perkembangan Inflasi Kabupaten Lampung Tengah Menurut Kelompok

**Tabel : 9.3.2 Komoditi, 2014***Table Inflation Rate by Commodity in Lampung Tengah Regency, 2014*

<b>Bulan</b> <i>Month</i>	<b>Umum</b> <i>General</i>	<b>Bahan</b> <b>Makanan</b> <i>Food</i>	<b>Makanan</b> <b>Jadi</b> <i>Prepared</i> <i>Food</i>	<b>Perumahan</b> <i>Housing</i>
(1)	(2)	(3)	(4)	(5)
1. <b>Januari/January</b>	0.67	1.72	0.12	0.85
2. <b>Februari/February</b>	0.09	0.07	0.26	-0.07
3. <b>Maret/March</b>	-0.21	-0.95	-0.17	0.02
4. <b>April/April</b>	0.08	-0.30	0.43	0.15
5. <b>Mei/May</b>	0.26	-0.63	0.74	1.13
6. <b>Juni/June</b>	0.67	1.72	0.21	0.54
7. <b>Juli/July</b>	1.14	2.59	1.54	0.42
8. <b>Agustus/August</b>	0.80	-0.05	1.38	0.12
9. <b>September/September</b>	0.18	0.10	0.37	0.28
10. <b>Oktober/October</b>	0.99	1.97	0.29	0.62
11. <b>Nopember/November</b>	1.62	2.13	0.42	0.35
12. <b>Desember/December</b>	2.59	2.73	2.74	1.67

**Bersambung/ To Be Continued**

Lanjutan Tabel 9.3.2/Continued Table 9.3.2

Bulan Month	Sandang Clothing	Kesehatan Health	Pendidikan Rekreasi dan Olah Raga Education Recreation and Sports	Transportasi & Komunikasi Transportation & Communication
(1)	(6)	(7)	(8)	(9)
1. Januari/January	0.27	0.06	0.00	0.07
2. Februari/February	0.59	0.00	0.00	0.03
3. Maret/March	0.00	0.61	0.13	0.07
4. April/April	-0.04	0.39	0.00	0.13
5. Mei/May	0.12	0.29	0.00	-0.03
6. Juni/June	0.11	0.46	0.46	0.08
7. Juli/July	1.19	0.41	0.05	0.06
8. Agustus/August	0.02	0.00	7.06	-0.12
9. September/September	0.15	0.02	0.00	0.12
10. Oktober/October	-0.03	0.77	2.91	0.15
11. Nopember/November	-0.02	0.00	0.07	7.19
12. Desember/December	0.23	3.78	0.31	5.41

Sumber: BPS Kabupaten Lampung Tengah

Source: BPS - Statistics Lampung Tengah Regency

**Tabel : 9.3.3 Rata-Rata Harga Eceran Beberapa Jenis Barang Di Lampung Tengah (rupiah), 2014**  
 Table : 9.3.3 Average Retail Price of Selected Goods in Lampung Tengah (rupiahs) , 2014

<b>Bulan</b> <i>Month</i>	<b>Beras</b> <i>Rice</i>	<b>Ikan Teri</b> <i>Teri Fish</i>	<b>Minyak Goreng</b> <i>Cooking Oil</i>	<b>Gula Pasir</b> <i>Sugar</i>	<b>Garam Hancur</b> <i>Salt</i>
(1)	(2)	(3)	(4)	(5)	(6)
1. Januari/January	8 550	34 250	11 000	11 000	2 000
2. Februari/February	8 600	34 000	11 700	11 000	2 000
3. Maret/March	8 650	33 500	11 900	10 355	2 000
4. April/April	8 300	33 400	12 000	10 300	2 000
5. Mei/May	8 150	34 000	12 000	10 305	2 000
6. Juni/June	8 225	35 000	11 900	10 200	2 000
7. Juli/July	8 350	34 500	12 000	10 250	2 000
8. Agustus/August	8 450	34 300	11 550	10 400	2 000
9. September/September	8 550	34 500	11 550	10 500	2 000
10. Oktober/October	8 601	35 000	11 650	10 218	2 000
11. Nopember/November	8 650	35 400	11 600	10 437	2 000
12. Desember/December	8 901	35 700	11 650	10 437	2 000
<b>Rata-rata/Average</b>	<b>8 498</b>	<b>34 463</b>	<b>11 708</b>	<b>10 450</b>	<b>2 000</b>

*Bersambung/ To Be Continued*

Lanjutan Tabel 9.3.3/Continued Table 9.3.3

Bulan Month	Minyak Tanah Kerosin	Sabun Cuci Detergent	Baju Batik Batik	Telur Ras Chicken Eggs
(1)	(7)	(8)	(9)	(10)
1. Januari/January	12 000	17 000	65 000	17 500
2. Februari/February	12 000	17 000	65 000	17 500
3. Maret/March	12 000	17 000	65 000	16 250
4. April/April	12 000	17 000	65 000	17 250
5. Mei/May	12 000	17 000	65 000	18 000
6. Juni/June	12 000	18 000	65 000	18 500
7. Juli/July	12 000	18 000	70 000	19 250
8. Agustus/August	12 000	18 000	75 000	19 100
9. September/September	12 000	18 000	70 000	18 950
10. Oktober/October	12 000	18 000	70 000	17 712
11. Nopember/November	12 000	18 000	70 000	17 625
12. Desember/December	12 000	18 000	70 000	18 200
<b>Rata-rata/Average</b>	<b>12 000</b>	<b>17 583</b>	<b>67 917</b>	<b>17 986</b>

Bersambung/To Be Continued

Lanjutan Tabel 9.3.3/Continued Table 9.3.3

Bulan Month	Daging Sapi Beef	Daging Ayam Chicken	Susu Kental Milk	Susu Bubuk Powdered
(1)	(12)	(13)	(14)	(15)
1. Januari/January	87 500	25 750	9 000	32 000
2. Februari/February	89 000	26 250	9 000	32 500
3. Maret/March	89 000	26 500	10 000	33 000
4. April/April	90 000	26 750	9 000	34 000
5. Mei/May	91 000	27 800	9 000	34 000
6. Juni/June	91 250	29 250	9 000	34 000
7. Juli/July	94 700	30 000	9 000	34 000
8. Agustus/August	99 000	29 750	9 000	33 700
9. September/September	98 250	30 000	9 000	33 700
10. Oktober/October	98 750	30 233	9 110	33 912
11. Nopember/November	99 500	29 850	9 400	34 050
12. Desember/December	95 000	29 583	9 400	34 050
<b>Rata-rata/Average</b>	<b>93 579</b>	<b>28 476</b>	<b>9 159</b>	<b>33 576</b>

Sumber: BPS Kabupaten Lampung Tengah

Source: BPS - Statistics Lampung Tengah Regency





## 10. PENGELUARAN dan KONSUMSI

---

### *Expenditure and Consumption*



<http://lampungteknokrat.bps.go.id>



## 10. PENGELUARAN DAN KONSUMSI/EXPENDITURE AND CONSUMPTION

**Tabel 10.1** Pengeluaran Rata-rata per Kapita Sebulan Menurut Kelompok Makanan di Kabupaten Lampung Tengah (rupiah), 2011-2014  
*Table 10.1 Monthly Average Expenditure per Capita by Food Group in Lampung Tengah Regency (rupiahs), 2011-2014*

[Diolah dari hasil Survei Sosial Ekonomi Nasional (Susenas) 2014/*Based on the 2014 National Socio Economic Survey*]

Kelompok Bukan Makanan <i>Non-Food Group</i>	2011	2012	2013	2014
(1)	(3)	(4)	(5)	(6)
1. Padi-padian/ <i>Cereals</i>	66 820	51 927	57 328	57 995
2. Umbi-umbian/ <i>Tubers</i>	2 918	5 781	2 248	1 905
3. Ikan/ <i>Fish</i>	23 444	18 792	21 945	22 901
4. Daging/ <i>Meat</i>	9 619	37 973	10 313	10 687
5. Telur dan susu/ <i>Eggs and milk</i>	24 302	20 167	22 292	21 080
6. Sayur-sayuran/ <i>Vegetables</i>	43 954	26 559	35 629	30 938
7. Kacang-kacangan/ <i>Legumes</i>	18 582	11 325	11 920	11 962
8. Buah-buahan/ <i>Fruits</i>	9 300	17 415	15 724	16 736
9. Minyak dan lemak/ <i>Oil and fats</i>	15 982	12 865	13 920	15 334
10. Bahan minuman/ <i>Beverage stuff</i>	16 025	13 386	14 427	14 114
11. Bumbu-bumbuan/ <i>Spices</i>	8 830	6 068	6 610	6 299
12. Konsumsi lainnya <i>Miscellaneous food items</i>	13 631	8 222	7 281	7 535
13. Makanan dan minuman jadi <i>Prepared food and beverages</i>	45 282	87 617	69 088	73 791
14. Tembakau dan sirih <i>Tobacco and bettel</i>	35 685	46 188	43 221	49 676
<b>Jumlah/Total</b>	<b>334 372</b>	<b>364 286</b>	<b>331 944</b>	<b>340 953</b>

**Sumber:** BPS Kabupaten Lampung Tengah

*Source:* BPS - Statistics Lampung Tengah Regency

**Tabel** : 10.2 **Pengeluaran Rata-rata per Kapita Sebulan Menurut Kelompok Bukan Makanan di Kabupaten Lampung Tengah (rupiah), 2011-2014**  
**Table** : 10.2 *Monthly Average Expenditure per Capita by Non-Food Group in Lampung Tengah Regency (rupiahs), 2011-2014*

[Diolah dari hasil Survei Sosial Ekonomi Nasional (Susenas) 2014/Based on the 2014 National Socio Economic Survey]

<b>Kelompok Bukan Makanan</b> <i>Non-Food Group</i>	2011	2012	2013	2014
(1)	(2)	(3)	(4)	(5)
1. <b>Perumahan, bahan bakar, penerangan dan air</b> <i>Housing and household facility</i>	88 762	98 996	102 618	98 450
2. <b>Aneka barang dan jasa</b> <i>Goods and services</i>	68 952	110 676	123 000	110 658
3. <b>Pakaian, alas kaki, tutup kepala</b> <i>Clothing, footwear and headgear</i>	18 270	24 634	22 672	25 088
4. <b>Barang tahan lama</b> <i>Durable goods</i>	21 692	118 882	30 949	28 862
5. <b>Pajak dan asuransi</b> <i>Taxes and insurances</i>	8 821	7 539	7 786	9 845
6. <b>Keperluan pesta</b> <i>Parties and ceremonies</i>	5 150	62 027	7 984	12 298
<b>Jumlah/ Total</b>	211 647	422 754	295 009	285 201

**Sumber:** BPS Kabupaten Lampung Tengah  
*Source: BPS - Statistics Lampung Tengah Regency*

# 11. PENDAPATAN REGIONAL

---

*Regional Income*





## 11. PENDAPATAN REGIONAL/REGIONAL INCOME

**Produk Domestik Regional Bruto Atas Dasar Harga Berlaku Menurut Lapangan Usaha Tahun Dasar 2010 di Kabupaten Lampung Tengah (juta rupiah), 2011-2014**  
**Gross Regional Domestic Product by Industrial Origin at Current Market Price in Lampung Tengah Regency (million rupiahs), 2011-2014**

**Tabel**  
**Table** : 11.1

Lapangan Usaha Industrial Origin	2011	2012	2013 <sup>)</sup>	2014 <sup>*)</sup>
(1)	(2)	(3)	(4)	(5)
<b>A Pertanian, Kehutanan, &amp; Perikanan</b>	<b>12 755 555</b>	<b>13 669 219</b>	<b>14 715 879</b>	<b>16 414 810</b>
1 Pertanian, Peternakan, Perburuan dan Jasa Pertanian	11 391 882	12 203 978	13 120 764	14 615 381
a. Tanaman Pangan	5 766 601	6 013 188	6 380 176	6 891 360
b. Tanaman Hortikultura	16 332	20 209	24 114	24 733
c. Perkebunan Semusim	234 536	248 436	275 833	310 880
d. Tanaman Hortikultura	858 937	967 540	1 094 180	1 226 907
e. Perkebunan Tahunan	2 135 080	2 260 033	2 395 276	2 761 859
f. Peternakan	2 119 571	2 415 498	2 643 528	3 050 235
g. Jasa Pertanian dan Perburuan	260 824	279 073	307 656	349 406
2 Kehutanan dan Penebangan Kayu	5 586	6 075	6 709	7 796
3 Perikanan	1 358 087	1 459 166	1 588 406	1 791 633
<b>B Pertambangan dan Penggalian</b>	<b>1 324 300</b>	<b>1 533 318</b>	<b>1 722 519</b>	<b>1 937 180</b>
1 Pertambangan Minyak, Gas dan Panas Bumi	-	-	-	-
2 Pertambangan Batubara dan Lignit	-	-	-	-
3 Pertambangan Bijih Logam	-	-	-	-
4 Pertambangan dan Penggalian Lainnya	1 324 300	1 533 318	1 722 519	1 937 180
<b>C Industri Pengolahan</b>	<b>7 231 378</b>	<b>8 223 064</b>	<b>9 091 558</b>	<b>10 224 456</b>
1 Industri Batubara dan Pengilangan Migas	-	-	-	-
a. Industri Batu Bara	-	-	-	-
b. Industri Pengilangan Migas	-	-	-	-
2 Industri Makanan dan Minuman	5 114 143	5 723 682	6 303 691	7 152 007
3 Pengolahan Tembakau	-	-	-	-
4 Industri Tekstil dan Pakaian Jadi	4 836	5 596	5 961	6 520

**Sumber:** BPS Kabupaten Lampung Tengah

Sumber: BPS - Statistics Lampung Tengah Regency

<sup>)</sup> Angka Revisi

<sup>\*)</sup> Angka Sementara



**Tabel : 11.1 Lanjutan**  
*Table : 11.1 Continued*

<b>Lapangan Usaha</b> <i>Industrial Origin</i>	<b>2011</b>	<b>2012</b>	<b>2013<sup>)</sup></b>	<b>2014<sup>**)</sup></b>
<i>(1)</i>	<i>(2)</i>	<i>(3)</i>	<i>(4)</i>	<i>(5)</i>
<b>C Industri Pengolahan (lanjutan)</b>				
5 Industri Kulit, Barang dari Kulit dan Alas Kaki	-	-	-	-
6 Industri Kayu, Barang dari Kayu dan Gabus dan Barang Anyaman dari Bambu, Rotan dan Sejenisnya	8 509	9 486	10 699	11 226
7 Industri Kertas dan Barang dari Kertas, Percetakan dan Reproduksi Media Rekaman	15 690	16 624	17 842	20 733
8 Industri Kimia, Farmasi dan Obat Tradisional	1 556 909	1 854 933	2 094 578	2 290 360
9 Industri Karet, Barang dari Karet dan Plastik	166 035	176 556	183 233	203 679
10 Industri Barang Galian bukan Logam	318 989	387 010	419 457	477 835
11 Industri Logam Dasar	-	-	-	-
12 Industri Barang dari Logam, Komputer, Barang Elektronik, Optik dan Peralatan Listrik	5 234	5 485	6 339	6 895
13 Industri Mesin dan Perlengkapan YTDL	-	-	-	-
14 Industri Alat Angkutan	150	165	172	205
15 Industri Furnitur	40 724	43 349	49 398	54 787
16 Industri pengolahan lainnya, jasa reparasi dan pemasangan mesin dan peralatan	159	177	186	208
<b>D Pengadaan Listrik dan Gas</b>	<b>20 581</b>	<b>19 743</b>	<b>18 864</b>	<b>22 660</b>
1 Ketenagalistrikan	19 927	19 060	18 115	21 811
2 Pengadaan Gas dan Produksi Es	654	684	749	849

**Sumber:** BPS Kabupaten Lampung Tengah

*Sumber: BPS - Statistics Lampung Tengah Regency*

<sup>)</sup> Angka Revisi

<sup>\*\*)</sup> Angka Sementara

**Tabel** : 11.1 **Lanjutan**  
**Table** : 11.1 **Continued**

	<b>Lapangan Usaha</b> <i>Industrial Origin</i>	<b>2011</b>	<b>2012</b>	<b>2013<sup>)</sup></b>	<b>2014<sup>**)</sup></b>
	(1)	(2)	(3)	(4)	(5)
<b>E</b>	<b>Pengadaan Air, Pengelolaan Sampah, Limbah dan Daur Ulang</b>	<b>14 574</b>	<b>15 889</b>	<b>14 761</b>	<b>17 900</b>
<b>F</b>	<b>Konstruksi</b>	<b>3 396 529</b>	<b>3 725 083</b>	<b>4 021 006</b>	<b>4 451 121</b>
<b>G</b>	<b>Perdagangan Besar dan Eceran; Reparasi Mobil dan Sepeda Motor</b>	<b>3 522 842</b>	<b>3 806 651</b>	<b>4 135 945</b>	<b>4 510 722</b>
1	Perdagangan Mobil, Sepeda Motor dan Reparasinya	695 102	754 943	816 008	937 769
2	Perdagangan Besar dan Eceran, Bukan Mobil dan Sepeda Motor	2 827 739	3 051 708	3 319 937	3 572 953
<b>H</b>	<b>Transportasi dan Pergudangan</b>	<b>703 399</b>	<b>772 984</b>	<b>913 102</b>	<b>1 125 202</b>
1	Angkutan Rel	3 597	3 628	4 951	5 891
2	Angkutan Darat	690 865	759 207	896 602	1 104 962
3	Angkutan Laut	-	-	-	-
4	Angkutan Sungai Danau dan Penyeberangan	620	658	756	863
5	Angkutan Udara	-	-	-	-
6	Pergudangan dan Jasa Penunjang	8 316	9 492	10 794	13 486
<b>I</b>	<b>Penyediaan Akomodasi dan Makan Minum</b>	<b>308 487</b>	<b>352 243</b>	<b>396 617</b>	<b>466 269</b>
<b>J</b>	<b>Penyediaan Akomodasi</b>	<b>1 109</b>	<b>1 211</b>	<b>1 348</b>	<b>1 475</b>
1	Penyediaan Makan Minum	307 377	351 032	395 269	464 793
2	Informasi dan Komunikasi	832 655	951 815	1 067 177	1 184 715
<b>K</b>	<b>Jasa Keuangan dan Asuransi</b>	<b>487 959</b>	<b>584 826</b>	<b>678 739</b>	<b>780 209</b>
1	Jasa Perantara Keuangan	352 038	418 325	479 586	546 958
2	Asuransi dan Dana Pensiun	35 612	44 563	52 841	59 598
3	Jasa Keuangan Lainnya	100 025	121 620	145 969	173 256
4	Jasa Penunjang Keuangan	284	318	343	397
<b>L</b>	<b>Real Estate</b>	<b>584 489</b>	<b>642 670</b>	<b>715 284</b>	<b>812 145</b>
<b>M,N</b>	<b>Jasa Perusahaan</b>	<b>29 656</b>	<b>34 906</b>	<b>41 202</b>	<b>53 276</b>
<b>O</b>	<b>Administrasi Pemerintahan,</b>	<b>509 207</b>	<b>595 612</b>	<b>675 088</b>	<b>792 578</b>
<b>P</b>	<b>Jasa Pendidikan</b>	<b>665 061</b>	<b>798 075</b>	<b>901 713</b>	<b>1 007 789</b>
<b>Q</b>	<b>Jasa Kesehatan dan Kegiatan Sosia</b>	<b>158 638</b>	<b>174 941</b>	<b>195 343</b>	<b>226 408</b>
<b>R,S,T,I</b>	<b>Jasa lainnya</b>	<b>185 860</b>	<b>195 712</b>	<b>208 469</b>	<b>234 053</b>
	<b>PDRB/GRDP</b>	<b>32,731,169.4</b>	<b>36,096,751.5</b>	<b>39,513,264.3</b>	<b>44,261,494.1</b>

**Sumber:** BPS Kabupaten Lampung Tengah

Sumber: BPS - Statistics Lampung Tengah Regency

<sup>)</sup> Angka Revisi

<sup>\*\*)</sup> Angka Sementara

## 11. PENDAPATAN REGIONAL/REGIONAL INCOME

**Produk Domestik Regional Bruto Atas Dasar Harga Konstan 2010 Menurut Lapangan Usaha di Kabupaten Lampung Tengah (juta rupiah), 2011-2014**

**Tabel 11.2** : Gross Regional Domestic Product by Industrial Origin at Current Market Price in Lampung Tengah Regency (million rupiahs), 2011-2014

Lapangan Usaha Industrial Origin	2011	2012	2013 <sup>)</sup>	2014 <sup>**)</sup>
(1)	(2)	(3)	(4)	(5)
<b>A Pertanian, Kehutanan, &amp; Perikanan</b>	<b>11 789 336</b>	<b>12 289 749</b>	<b>12 808 977</b>	<b>13 357 301</b>
1 Pertanian, Peternakan, Perburuan dan Jasa Pertanian	10 485 354	10 911 159	11 383 640	11 851 269
a. Tanaman Pangan	5 094 159	5 121 667	5 240 643	5 344 809
b. Tanaman Hortikultura	16 034	18 901	21 839	22 049
c. Perkebunan Semusim	219 399	230 773	244 853	261 323
d. Tanaman Hortikultura	854 495	937 942	1 008 791	1 055 727
e. Perkebunan Tahunan	1 979 221	2 087 545	2 189 886	2 316 415
f. Peternakan	2 078 762	2 263 182	2 413 100	2 576 255
g. Jasa Pertanian dan Perburuan	243 283	251 148	264 529	274 692
2 Kehutanan dan Penebangan Kayu	5 019	5 364	5 629	5 684
3 Perikanan	1 298 963	1 373 225	1 419 709	1 500 348
<b>B Pertambangan dan Penggalian</b>	<b>1 250 223</b>	<b>1 386 198</b>	<b>1 510 835</b>	<b>1 602 703</b>
1 Pertambangan Minyak, Gas dan Panas Bumi	-	-	-	-
2 Pertambangan Batubara dan Lignit	-	-	-	-
3 Pertambangan Bijih Logam	-	-	-	-
4 Pertambangan dan Penggalian Lainnya	1 250 223	1 386 198	1 510 835	1 602 703
<b>C Industri Pengolahan</b>	<b>6 827 527</b>	<b>7 242 830</b>	<b>7 792 013</b>	<b>8 192 736</b>
1 Industri Batubara dan Pengilangan Migas	-	-	-	-
a. Industri Batu Bara	-	-	-	-
b. Industri Pengilangan Migas	-	-	-	-
2 Industri Makanan dan Minuman	4 797 714	5 034 428	5 398 581	5 688 843
3 Pengolahan Tembakau	-	-	-	-
4 Industri Tekstil dan Pakaian Jadi	4 415	4 690	4 978	5 202

**Sumber:** BPS Kabupaten Lampung Tengah

Sumber: BPS - Statistics Lampung Tengah Regency

<sup>)</sup> Angka Revisi

<sup>\*\*)</sup> Angka Sementara

**Tabel : 11.2 Lanjutan**  
*Table Continued*

<b>Lapangan Usaha</b> <i>Industrial Origin</i>	<b>2011</b>	<b>2012</b>	<b>2013<sup>)</sup></b>	<b>2014<sup>**)</sup></b>
<i>(1)</i>	<i>(2)</i>	<i>(3)</i>	<i>(4)</i>	<i>(5)</i>
<b>C Industri Pengolahan (lanjutan)</b>				
5 Industri Kulit, Barang dari Kulit dan Alas Kaki	-	-	-	-
6 Industri Kayu, Barang dari Kayu dan Gabus dan Barang Anyaman dari Bambu, Rotan dan Sejenisnya	8 345	8 596	9 069	9 409
7 Industri Kertas dan Barang dari Kertas, Percetakan dan Reproduksi Media Rekaman	15 568	15 782	16 135	17 361
8 Industri Kimia, Farmasi dan Obat Tradisional	1 489 299	1 635 083	1 786 091	1 859 565
9 Industri Karet, Barang dari Karet dan Plastik	157 023	160 842	166 483	173 824
10 Industri Barang Galian bukan Logam	309 918	336 184	360 635	385 906
11 Industri Logam Dasar	-	-	-	-
12 Industri Barang dari Logam, Komputer, Barang Elektronik, Optik dan Peralatan Listrik	4 952	5 100	5 605	5 850
13 Industri Mesin dan Perlengkapan YTDL	-	-	-	-
14 Industri Alat Angkutan	146	154	159	170
15 Industri Furnitur	39 995	41 811	44 112	46 438
16 Industri pengolahan lainnya, jasa reparasi dan pemasangan mesin dan peralatan	150	160	166	170
<b>D Pengadaan Listrik dan Gas</b>	<b>22 765</b>	<b>25 333</b>	<b>28 344</b>	<b>31 140</b>
1 Ketenagalistrikan	22 164	24 720	27 703	30 464
2 Pengadaan Gas dan Produksi Es	600	613	641	676

**Sumber:** BPS Kabupaten Lampung Tengah

*Sumber: BPS - Statistics Lampung Tengah Regency*

<sup>)</sup> Angka Revisi

<sup>\*\*)</sup> Angka Sementara

**Tabel** : 11.2 Lanjutan  
**Table** : 11.2 Continued

	Lapangan Usaha Industrial Origin	2011	2012	2013 <sup>)</sup>	2014 <sup>**)</sup>
	(1)	(2)	(3)	(4)	(5)
<b>E</b>	<b>Pengadaan Air, Pengelolaan Sampah, Limbah dan Daur Ulang</b>	<b>14 011</b>	<b>14 669</b>	<b>13 402</b>	<b>14 162</b>
<b>F</b>	<b>Konstruksi</b>	<b>3 263 218</b>	<b>3 433 885</b>	<b>3 593 217</b>	<b>3 796 274</b>
<b>G</b>	<b>Perdagangan Besar dan Eceran; Reparasi Mobil dan Sepeda Motor</b>	<b>3 398 179</b>	<b>3 642 848</b>	<b>3 895 645</b>	<b>4 176 125</b>
1	Perdagangan Mobil, Sepeda Motor dan Reparasinya	659 648	707 143	755 299	816 999
2	Perdagangan Besar dan Eceran, Bukan Mobil dan Sepeda Motor	2 738 531	2 935 706	3 140 345	3 359 125
<b>H</b>	<b>Transportasi dan Pergudangan</b>	<b>703 120</b>	<b>764 422</b>	<b>829 676</b>	<b>899 184</b>
1	Angkutan Rel	3 592	3 664	3 898	4 216
2	Angkutan Darat	690 783	750 873	815 169	883 618
3	Angkutan Laut	-	-	-	-
4	Angkutan Sungai Danau dan Penyeberangan	608	629	652	675
5	Angkutan Udara	-	-	-	-
6	Pergudangan dan Jasa Penunjang	8 137	9 256	9 956	10 675
<b>I</b>	<b>Penyediaan Akomodasi dan Makan Minum</b>	<b>270 362</b>	<b>288 323</b>	<b>311 099</b>	<b>334 142</b>
<b>J</b>	<b>Penyediaan Akomodasi</b>	<b>1 099</b>	<b>1 153</b>	<b>1 220</b>	<b>1 301</b>
1	Penyediaan Makan Minum	269 263	287 170	309 879	332 841
2	Informasi dan Komunikasi	832 272	926 485	1 035 288	1 140 782
<b>K</b>	<b>Jasa Keuangan dan Asuransi</b>	<b>452 292</b>	<b>501 568</b>	<b>549 569</b>	<b>599 060</b>
1	Jasa Perantara Keuangan	326 832	356 854	384 834	414 798
2	Asuransi dan Dana Pensiun	32 641	38 961	43 725	47 875
3	Jasa Keuangan Lainnya	92 548	105 458	120 692	136 032
4	Jasa Penunjang Keuangan	270	296	317	354
<b>L</b>	<b>Real Estate</b>	<b>556 389</b>	<b>604 303</b>	<b>664 701</b>	<b>717 476</b>
<b>M,N</b>	<b>Jasa Perusahaan</b>	<b>27 405</b>	<b>31 038</b>	<b>35 232</b>	<b>39 916</b>
<b>O</b>	<b>Administrasi Pemerintahan,</b>	<b>501 138</b>	<b>519 089</b>	<b>539 908</b>	<b>571 160</b>
<b>P</b>	<b>Jasa Pendidikan</b>	<b>631 984</b>	<b>686 273</b>	<b>745 958</b>	<b>812 990</b>
<b>Q</b>	<b>Jasa Kesehatan dan Kegiatan Sosia</b>	<b>149 804</b>	<b>160 871</b>	<b>173 757</b>	<b>188 059</b>
<b>R,S,T,I</b>	<b>Jasa lainnya</b>	<b>177 123</b>	<b>184 488</b>	<b>191 387</b>	<b>200 739</b>
	<b>PDRB/GRDP</b>	<b>30,867,149.8</b>	<b>32,702,371.7</b>	<b>34,719,009.6</b>	<b>36,673,948.1</b>

Sumber: BPS Kabupaten Lampung Tengah

Sumber: BPS - Statistics Lampung Tengah Regency

<sup>)</sup> Angka Revisi

<sup>\*\*)</sup> Angka Sementara

## 11. PENDAPATAN REGIONAL/REGIONAL INCOME

**Laju Pertumbuhan Produk Domestik Regional Bruto Atas Dasar Harga Konstan 2010 Menurut Lapangan Usaha di Kabupaten Lampung Tengah (juta rupiah), 2011-2014**  
**Growth Rate Gross Regional Domestic Product by Industrial Origin at 2000 Constant Market Price in Lampung Tengah Regency (million rupiahs), 2011-2014**

**Tabel**  
**Table** : 11.3

Lapangan Usaha <i>Industrial Origin</i>	2011	2012	2013 <sup>)</sup>	2014 <sup>**)</sup>
(1)	(2)	(3)	(4)	(5)
<b>A Pertanian, Kehutanan, &amp; Perikanan</b>	<b>3. 98</b>	<b>4. 24</b>	<b>4. 22</b>	<b>4. 28</b>
1 Pertanian, Peternakan, Perburuan dan Jasa Pertanian	3. 99	4. 06	4. 33	4. 11
a. Tanaman Pangan	. 36	. 54	2. 32	1. 99
b. Tanaman Hortikultura	12. 95	17. 88	15. 55	. 96
c. Perkebunan Semusim	3. 3	5. 18	6. 1	6. 73
d. Tanaman Hortikultura	14. 37	9. 77	7. 55	4. 65
e. Perkebunan Tahunan	5. 62	5. 47	4. 9	5. 78
f. Peternakan	8. 2	8. 87	6. 62	6. 76
g. Jasa Pertanian dan Perburuan	2. 01	3. 23	5. 33	3. 84
2 Kehutanan dan Penebangan Kayu	(1. 94)	6. 87	4. 94	. 98
3 Perikanan	3. 99	5. 72	3. 38	5. 68
<b>B Pertambangan dan Penggalian</b>	<b>13. 86</b>	<b>10. 88</b>	<b>8. 99</b>	<b>6. 08</b>
1 Pertambangan Minyak, Gas dan Panas Bumi	-	-	-	-
2 Pertambangan Batubara dan Lignit	-	-	-	-
3 Pertambangan Bijih Logam	-	-	-	-
4 Pertambangan dan Penggalian Lainnya	13.86	10.88	8.99	6.08
<b>C Industri Pengolahan</b>	<b>5. 76</b>	<b>6. 08</b>	<b>7. 58</b>	<b>5. 14</b>
1 Industri Batubara dan Pengilangan Migas				
a. Industri Batu Bara	-	-	-	-
b. Industri Pengilangan Migas	-	-	-	-
2 Industri Makanan dan Minuman	3. 86	4. 93	7. 23	5. 38
3 Pengolahan Tembakau				
4 Industri Tekstil dan Pakaian Jadi	6. 84	6. 21	6. 14	4. 51

**Sumber:** BPS Kabupaten Lampung Tengah

Sumber: BPS - Statistics Lampung Tengah Regency

<sup>)</sup> Angka Revisi

<sup>\*\*)</sup> Angka Sementara

**Tabel 11.3 Lanjutan**  
*Table Continued*

<b>Lapangan Usaha</b> <i>Industrial Origin</i>	<b>2011</b>	<b>2012</b>	<b>2013<sup>)</sup></b>	<b>2014<sup>**)</sup></b>
<i>(1)</i>	<i>(2)</i>	<i>(3)</i>	<i>(4)</i>	<i>(5)</i>
<b>C Industri Pengolahan (lanjutan)</b>				
5 Industri Kulit, Barang dari Kulit dan Alas Kaki				
6 Industri Kayu, Barang dari Kayu dan Gabus dan Barang Anyaman dari Bambu, Rotan dan Sejenisnya	2. 07	3. 01	5. 5	3. 74
7 Industri Kertas dan Barang dari Kertas, Percetakan dan Reproduksi Media Rekaman	2. 56	1. 37	2. 24	7. 6
8 Industri Kimia, Farmasi dan Obat Tradisional	12. 7	9. 79	9. 24	4. 11
9 Industri Karet, Barang dari Karet dan Plastik	1. 54	2. 43	3. 51	4. 41
10 Industri Barang Galian bukan Logam	4. 8	8. 48	7. 27	7. 01
11 Industri Logam Dasar				
12 Industri Barang dari Logam, Komputer, Barang Elektronik, Optik dan Peralatan Listrik	11. 29	2. 99	9. 89	4. 37
13 Industri Mesin dan Perlengkapan YTDL				
14 Industri Alat Angkutan	7.00	5. 51	3. 01	7. 46
15 Industri Furnitur	24. 08	4. 54	5. 5	5. 27
16 Industri pengolahan lainnya, jasa reparasi dan pemasangan mesin dan peralatan	7. 09	6. 15	3. 93	2. 24
<b>D Pengadaan Listrik dan Gas</b>	<b>10. 65</b>	<b>11. 28</b>	<b>11. 89</b>	<b>9. 86</b>
1 Ketenagalistrikan	10. 95	11. 53	12. 07	9. 96
2 Pengadaan Gas dan Produksi Es	0.68	2. 09	4. 55	5. 49

**Sumber:** BPS Kabupaten Lampung Tengah  
*Sumber: BPS - Statistics Lampung Tengah Regency*

<sup>)</sup> Angka Revisi

<sup>\*\*)</sup> Angka Sementara

**Tabel** : 11.3 **Lanjutan**  
**Table** : 11.3 **Continued**

<b>Lapangan Usaha</b>		<b>2011</b>	<b>2012</b>	<b>2013<sup>)</sup></b>	<b>2014<sup>**)</sup></b>
<i>Industrial Origin</i>					
	<i>(1)</i>	<i>(2)</i>	<i>(3)</i>	<i>(4)</i>	<i>(5)</i>
<b>E</b>	<b>Pengadaan Air, Pengelolaan Sampah, Limbah dan Daur Ulang</b>	<b>5. 41</b>	<b>4. 7</b>	<b>-8.63</b>	<b>5. 67</b>
<b>F</b>	<b>Konstruksi</b>	<b>6. 75</b>	<b>5. 23</b>	<b>4. 64</b>	<b>5. 65</b>
<b>G</b>	<b>Perdagangan Besar dan Eceran; Reparasi Mobil dan Sepeda Motor</b>	<b>7. 33</b>	<b>7. 2</b>	<b>6. 94</b>	<b>7. 2</b>
1	Perdagangan Mobil, Sepeda Motor dan Reparasinya	6. 41	7. 2	6. 81	8. 17
2	Perdagangan Besar dan Eceran, Bukan Mobil dan Sepeda Motor	7. 56	7. 2	6. 97	6. 97
<b>H</b>	<b>Transportasi dan Pergudangan</b>	<b>9. 29</b>	<b>8. 72</b>	<b>8. 54</b>	<b>8. 38</b>
1	Angkutan Rel	4. 48	2. 01	6. 39	8. 14
2	Angkutan Darat	9. 33	8. 7	8. 56	8. 4
3	Angkutan Laut				
4	Angkutan Sungai Danau dan Penyeberangan	4. 76	3. 51	3. 66	3. 49
5	Angkutan Udara				
6	Pergudangan dan Jasa Penunjang	8. 53	13. 75	7. 56	7. 23
<b>I</b>	<b>Penyediaan Akomodasi dan Makan Minum</b>	<b>6. 88</b>	<b>6. 64</b>	<b>7. 9</b>	<b>7. 41</b>
<b>J</b>	<b>Penyediaan Akomodasi</b>	<b>6. 61</b>	<b>4. 94</b>	<b>5. 8</b>	<b>6. 61</b>
1	Penyediaan Makan Minum	6. 89	6. 65	7. 91	7. 41
2	Informasi dan Komunikasi	11. 15	11. 32	11. 74	10. 19
<b>K</b>	<b>Jasa Keuangan dan Asuransi</b>	<b>12. 5</b>	<b>10. 89</b>	<b>9. 57</b>	<b>9. 01</b>
1	Jasa Perantara Keuangan	11. 89	9. 19	7. 84	7. 79
2	Asuransi dan Dana Pensiun	17. 24	19. 36	12. 23	9. 49
3	Jasa Keuangan Lainnya	13. 04	13. 95	14. 45	12. 71
4	Jasa Penunjang Keuangan	9. 21	9. 39	7. 38	11. 59
<b>L</b>	<b>Real Estate</b>	<b>7. 89</b>	<b>8. 61</b>	<b>9. 99</b>	<b>7. 94</b>
<b>M,N</b>	<b>Jasa Perusahaan</b>	<b>12. 4</b>	<b>13. 26</b>	<b>13. 52</b>	<b>13. 29</b>
<b>O</b>	<b>Administrasi Pemerintahan,</b>	<b>2. 71</b>	<b>3. 58</b>	<b>4. 01</b>	<b>5. 79</b>
<b>P</b>	<b>Jasa Pendidikan</b>	<b>8. 77</b>	<b>8. 59</b>	<b>8. 7</b>	<b>8. 99</b>
<b>Q</b>	<b>Jasa Kesehatan dan Kegiatan Sosia</b>	<b>6. 41</b>	<b>7. 39</b>	<b>8. 01</b>	<b>8. 23</b>
<b>R,S,T,I</b>	<b>Jasa lainnya</b>	<b>4. 9</b>	<b>4. 16</b>	<b>3. 74</b>	<b>4. 89</b>
<b>PDRB/GRDP</b>		<b>6.02</b>	<b>5.95</b>	<b>6.17</b>	<b>5.63</b>

**Sumber:** BPS Kabupaten Lampung Tengah

Sumber: BPS - Statistics Lampung Tengah Regency

<sup>)</sup> Angka Revisi

<sup>\*\*)</sup> Angka Sementara





# 12. KEMISKINAN

---

*Poverty*





## 12. KEMISKINAN/POVERTY

**Banyaknya Keluarga Menurut Tahapan Keluarga Sejahtera dan Kecamatan di  
Kabupaten Lampung Tengah, 2014**

**Tabel 12.1** *Number of Family by Level Family Welfare Status and Subdistrict in Lampung Tengah Regency, 2014*

Kecamatan Subdistrict	Pra Sejahtera Pre Prosperous	Keluarga Sejahtera Family Welfare				Jumlah Total
		I	II	III	III +	
(1)	(2)	(3)	(4)	(5)	(6)	(7)
1. Padang Ratu	4 056	4 332	3 478	1 313	80	13 259
2. Selagai Lingga	3 304	2 837	2 201	899	65	9 306
3. Pubian	3 845	3 258	2 552	1 276	110	11 041
4. Anak Tuha	2 980	3 186	2 371	1 775	302	10 614
5. Anak Ratu Aji	1 824	1 136	951	783	20	4 714
6. Kalirejo	4 388	4 850	4 763	1 841	365	16 207
7. Sendang Agung	2 586	2 839	2 092	1 562	451	9 530
8. Bangun Rejo	4 620	4 099	3 181	2 784	806	15 490
9. Gunung Sugih	6 311	6 183	2 804	367	34	15 699
10. Bekri	3 417	1 781	902	994	106	7 200
11. Bumi Ratu Nuban	1 998	2 707	2 207	1 747	213	8 872
12. Trimurjo	4 997	3 526	2 557	2 566	10	13 656
13. Punggur	3 279	3 290	2 943	1 908	121	11 541
14. Kota Gajah	1 898	2 628	2 593	1 742	167	9 028
15. Seputih Raman	4 233	3 876	3 434	2 936	18	14 497
16. Terbanggi Besar	5 676	9 729	4 941	3 590	176	24 112
17. Seputih Agung	1 735	6 093	3 791	850	233	12 702
18. Way Pengubuan	3 258	4 104	2 946	595	43	10 946
19. Terusan Nunyai	3 536	4 057	2 947	1 796	24	12 360
20. Seputih Mataram	3 861	4 582	2 957	2 309	268	13 977
21. Bandar Mataram	10 047	4 441	4 266	2 811	212	21 777
22. Seputih Banyak	3 919	3 550	3 033	1 631	207	12 340
23. Way Seputih	876	1 104	2 943	475	71	5 469
24. Rumbia	2 123	3 183	2 906	1 090	102	9 404
25. Bumi Nabung	2 266	4 067	1 946	1 067	162	9 508
26. Putra Rumbia	1 877	1 763	1 608	99	5	5 352
27. Seputih Surabaya	3 853	2 948	4 949	1 654	49	13 453
28. Bandar Surabaya	2 633	3 963	3 109	1 195	-	10 900
<b>Jumlah/Total</b>	<b>99 396</b>	<b>104 112</b>	<b>81 371</b>	<b>43 655</b>	<b>4 420</b>	<b>332 954</b>

**Sumber:** Badan KB, Pemberdayaan Perempuan dan Perlindungan Anak Kabupaten Lampung Tengah

*Source:* Family Planning, Women Empowerment and Child Protection Agency of Lampung Tengah Regency

**Tabel : 12.2** Garis Kemiskinan dan Penduduk Miskin di Kabupaten Lampung Tengah, 2008-2013  
*Table Poverty Line and Poor People in Lampung Tengah Regency, 2008-2013*

Tahun <i>Year</i>	Garis Kemiskinan <i>Poverty Line</i> (Rp/Kapita/Bulan) <i>(Rp/Capita/Month)</i>	Penduduk Miskin/ <i>Number of Poor People</i>	
		Jumlah <i>Total</i>	Persentase <i>Percentage</i>
(1)	(2)	(3)	(4)
2008	172 667	242 400	19.89
2009	212 964	230 700	18.67
2010	239 228	197 800	16.88
2011	271 262	187 000	15.76
2012	307 586	178 400	14.96
2013	...	...	...

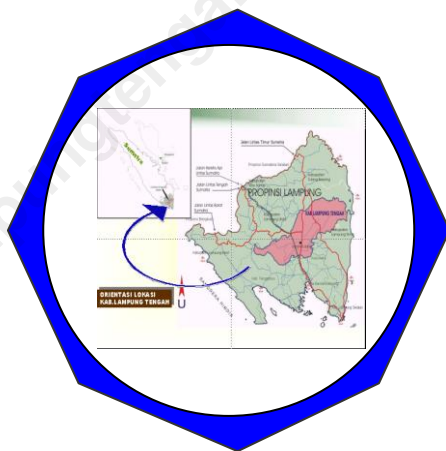
**Sumber :** BPS Provinsi Lampung

*Source : BPS-Statistics of Lampung Province*

# 13. PERBANDINGAN REGIONAL

---

## *Regional Comparison*



<http://lampung.go.id>  
<http://www.gubernur.lampungkab.bps.go.id>



## 13. PERBANDINGAN REGIONAL/REGIONAL COMPARISON

**Tabel : 13.1** **Proyeksi Penduduk Menurut Kabupaten/Kota di Provinsi Lampung, 2010-2014**  
*Number of Population by District/Municipality in Lampung Province, 2010-2014*  
 Table

Kabupaten Regency	2010	2011	2012	2013	2014
(1)		(3)	(4)	(5)	(6)
1. Lampung Barat	419 037	281 409	284 492	287 588	290 388
2. Tanggamus	536 613	545 909	553 165	560 322	567 172
3. Lampung Selatan	912 490	927 629	939 390	950 844	961 897
4. Lampung Timur	951 639	966 313	977 537	988 277	998 720
5. Lampung Tengah	1 170 717	1 188 316	1 201 689	1 214 720	1 227 185
6. Lampung Utara	584 277	590 596	594 881	598 924	602 727
7. Way Kanan	406 123	412 897	418 121	423 195	428 097
8. Tulang Bawang	397 906	405 574	411 705	417 782	423 710
9. Pesawaran	398 848	405 711	411 077	416 372	421 497
10. Pringsewu <sup>1)</sup>	365 369	370 886	375 098	379 190	383 101
11. Mesuji <sup>2)</sup>	187 407	189 673	191 314	192 759	194 282
12. Tulang Bawang Barat <sup>2)</sup>	250 707	254 278	257 136	259 674	262 316
13. Pesisir Barat <sup>3)</sup>	-	143 815	145 411	146 929	148 412
14. Bandar Lampung	881 801	904 322	923 175	942 039	960 695
15. Metro	145 471	148 586	151 117	153 517	155 992

**Sumber : BPS Provinsi Lampung**

Source : BPS - Statistics of Lampung Province

Catatan/notes:

<sup>1)</sup> Tahun 2008 masih bergabung dengan Kab. Tanggamus/joined with Pringsewu Regency

<sup>2)</sup> Tahun 2008 masih bergabung dengan Kab. Tulangbawang/joined with Tulangbawang Regency

<sup>3)</sup> Tahun 2008-2012 masih bergabung dengan Kab. Lampung Barat/joined with Lampung Barat Regency



**Tabel 13.2** : Laju Pertumbuhan Produk Domestik Regional Bruto Menurut Kabupaten/Kota Atas Dasar Harga Konstan 2000 di Provinsi Lampung (persen), 2010-2014  
*Growth Rate of Gross Domestic Regional Product at Constant 2000 Market Price by Regency/Municipality in Lampung Province (percent), 2010-2014*

Kabupaten Regency	2010	2011	2012	2013 <sup>1)</sup>	2014 <sup>2)</sup>
(1)	(3)	(3)	(4)	(5)	(6)
1. Lampung Barat	5.74	4.54	6.65	4.15	5.57
2. Tanggamus	5.01	6.33	6.49	5.18	5.78
3. Lampung Selatan	5.59	6.03	6.30	5.47	6.00
4. Lampung Timur	5.1	6.55	5.30	5.12	5.32
5. Lampung Tengah	5.88	5.75	6.37	6.12	5.63
6. Lampung Utara	6.22	6.23	6.03	6.67	5.93
7. Way Kanan	4.84	5.49	5.67	3.91	5.00
8. Tulang Bawang	6.19	5.50	6.93	6.31	6.63
9. Pesawaran	5.64	6.41	6.42	4.79	5.21
10. Pringsewu <sup>1)</sup>	5.7	7.10	6.88	4.30	5.84
11. Mesuji <sup>2)</sup>	5.93	6.13	6.88	7.71	5.38
12. Tulang Bawang Barat <sup>2)</sup>	5.89	6.36	6.53	5.17	5.38
13. Pesisir Barat <sup>3)</sup>	-	-	-	3.89	4.69
14. Bandar Lampung	6.1	6.53	6.54	8.39	6.96
15. Metro	5.89	6.40	5.90	4.39	6.46

**Sumber : BPS Provinsi Lampung**

*Source : BPS - Statistics of Lampung Province*

<sup>1)</sup> Angka Revisi

<sup>2)</sup> Angka Sementara

Catatan/notes:

<sup>1)</sup> Tahun 2008 masih bergabung dengan Kab. Tanggamus/joined with Pringsewu Regency

<sup>2)</sup> Tahun 2008 masih bergabung dengan Kab. Tulangbawang/joined with Tulangbawang Regency

<sup>3)</sup> Tahun 2008-2012 masih bergabung dengan Kab. Lampung Barat/joined with Lampung Barat Regency

**Tabel : 13.3** **Persentase Penduduk Miskin Menurut Kabupaten/Kota di Provinsi Lampung, 2011-2013**  
*Table Percentage of Poor People by Regency/Municipality in Lampung Province, 2011-2013*

Kabupaten Regency	Persentase Penduduk Miskin Percentage of Poor People (%)		
	2011	2012	2013
(1)	(2)	(3)	(4)
1. Lampung Barat	15.99	15.13	13.92
2. Tanggamus	17.06	16.10	14.79
3. Lampung Selatan	19.23	18.19	16.72
4. Lampung Timur	19.66	18.59	17.16
5. Lampung Tengah	15.76	14.96	13.76
6. Lampung Utara	26.33	25.17	23.28
7. Way Kanan	17.63	16.54	15.25
8. Tulang Bawang	10.11	9.43	8.67
9. Pesawaran	19.06	18.01	16.49
10. Pringsewu	11.62	11.01	10.15
11. Mesuji	8.07	7.69	7.09
12. Tulang Bawang Barat	7.11	6.73	6.24
13. Pesisir Barat	...	...	...
14. Bandar Lampung	13.61	12.65	11.52
15. Metro	12.90	12.09	11.01

**Sumber : BPS Provinsi Lampung**

*Source : BPS - Statistics of Lampung Province*

**Indeks Pembangunan Manusia (IPM) Menurut Kabupaten/Kota di Provinsi  
Lampung, 2010-2014**

**Tabel** : 13.4 *Human Development Indeks (HDI) by Regency/Municipality in Lampung Province, 2010-2014*

Kabupaten <i>Regency</i>	2010	2011	2012	2013	2014
(1)	(3)	(3)	(4)	(5)	(6)
1. Lampung Barat	69.28	61.92	62.51	63.21	63.54
2. Tanggamus	71.31	60.63	61.14	61.89	62.67
3. Lampung Selatan	70.06	61.95	62.68	63.35	63.75
4. Lampung Timur	70.73	64.10	65.10	66.07	66.42
5. Lampung Tengah	70.74	64.71	65.60	66.57	67.07
6. Lampung Utara	70.36	62.67	62.93	64.00	64.89
7. Way Kanan	69.92	62.04	62.79	63.92	64.32
8. Tulang Bawang	70.34	63.67	64.11	64.91	65.83
9. Pesawaran	69.77	59.44	59.98	60.94	61.70
10. Pringsewu <sup>1)</sup>	71.97	64.86	65.37	66.14	66.58
11. Mesuji <sup>2)</sup>	67.49	57.32	57.67	58.16	58.71
12. Tulang Bawang Barat <sup>2)</sup>	68.98	60.13	60.77	61.46	62.46
13. Pesisir Barat <sup>3)</sup>	-	-	-	58.95	59.76
14. Bandar Lampung	75.70	72.04	72.88	73.93	74.34
15. Metro	76.25	72.23	72.86	74.27	74.98

**Sumber : BPS Provinsi Lampung**

*Source : BPS - Statistics of Lampung Province*

Catatan/notes:

<sup>1)</sup> Tahun 2008 masih bergabung dengan Kab. Tanggamus/joined with Pringsewu Regency

<sup>2)</sup> Tahun 2008 masih bergabung dengan Kab. Tulangbawang/joined with Tulangbawang Regency

# GRAFIK-GRAFIK

---

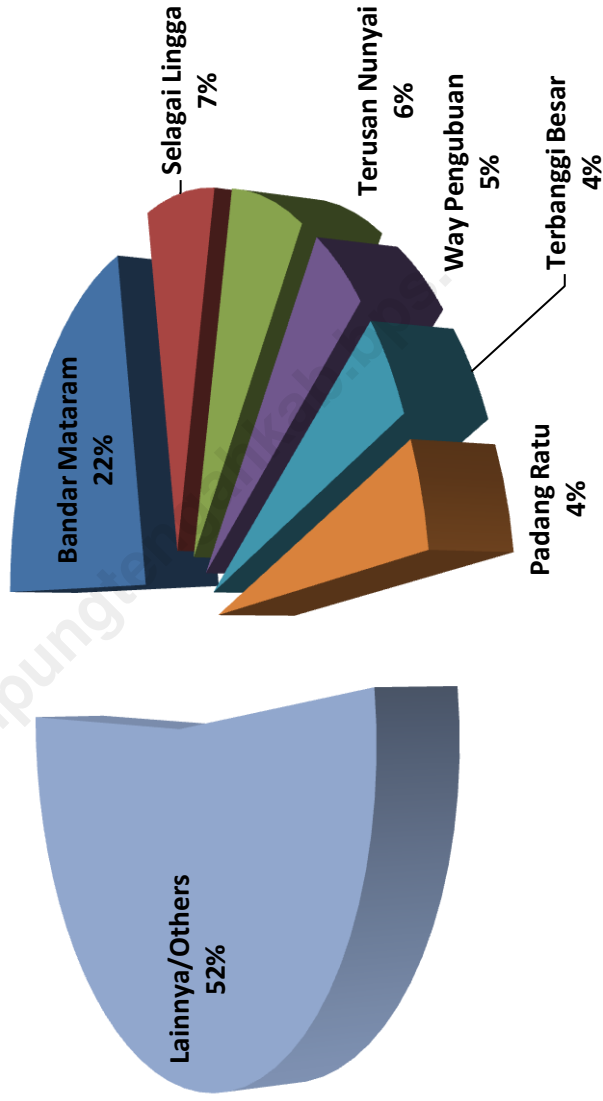
*Figures*



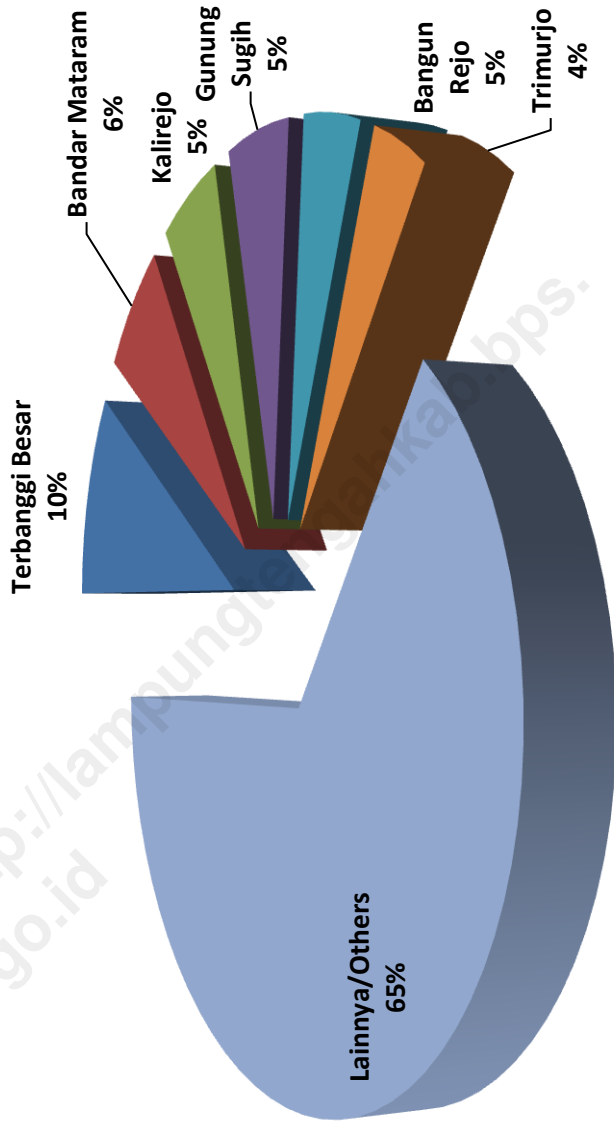


**Gambar 1. Distribusi Persentase Luas Wilayah di Kabupaten Lampung Tengah, 2014**

*Figure 1. Percentage Distribution of Total Area in Lampung Tengah Regency, 2014*

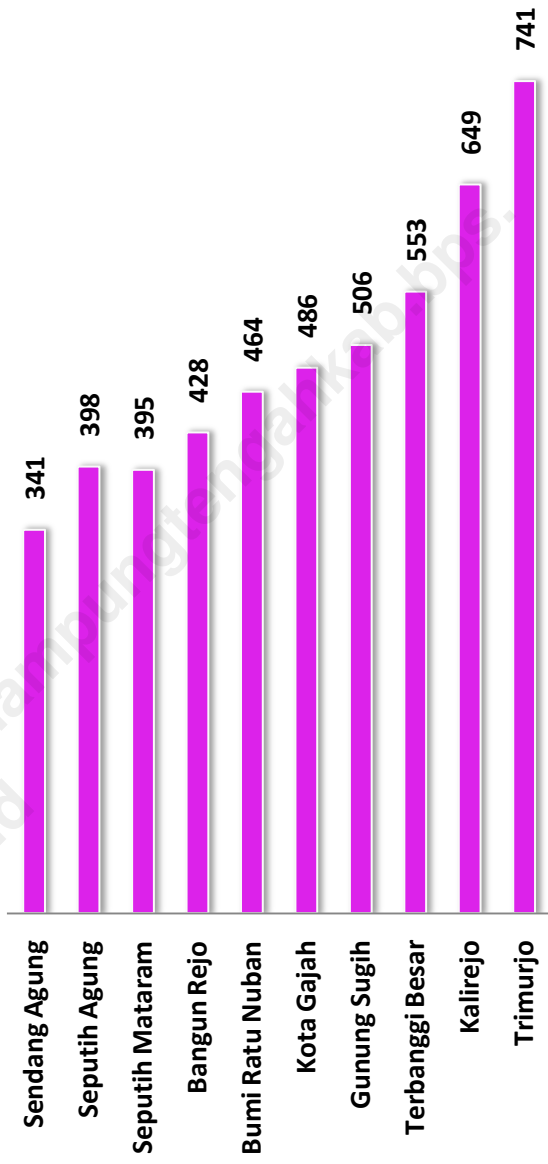


**Gambar 2. Distribusi Persentase Penduduk di Kabupaten Lampung Tengah, 2014**  
*Figure 2. Percentage Distribution of Population in Lampung Tengah Regency, 2014*



**Gambar 3. Sepuluh Kecamatan dengan Tingkat Kepadatan Penduduk Tertinggi di Kabupaten Lampung Tengah, 2014**

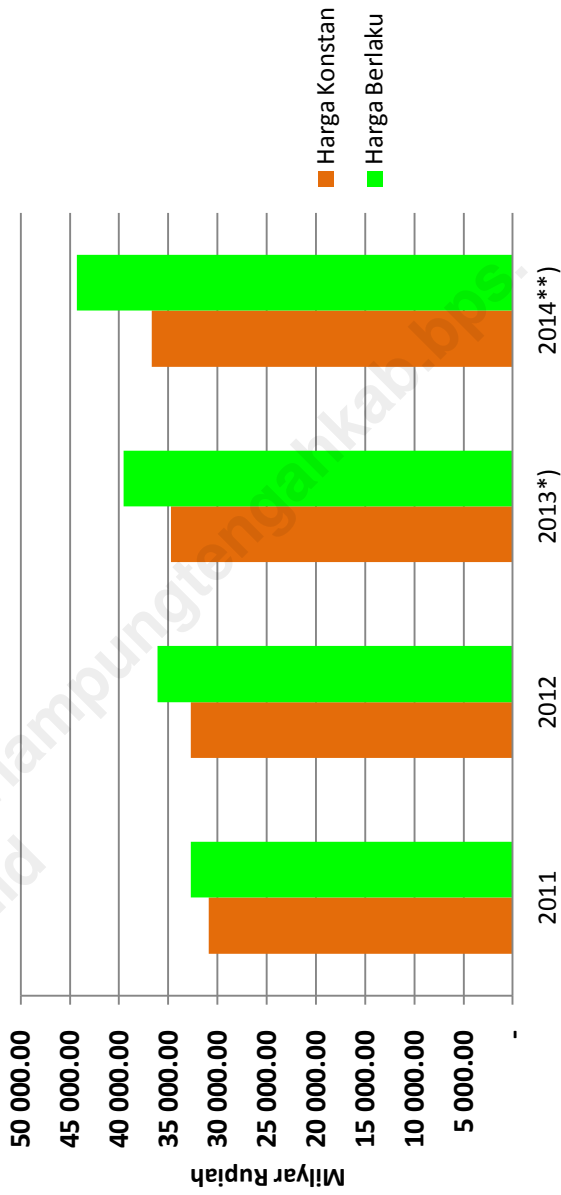
*Figure 3. The Highest Tenth of Subdistrict with Highest Population Density in Lampung Tengah Regency, 2014*





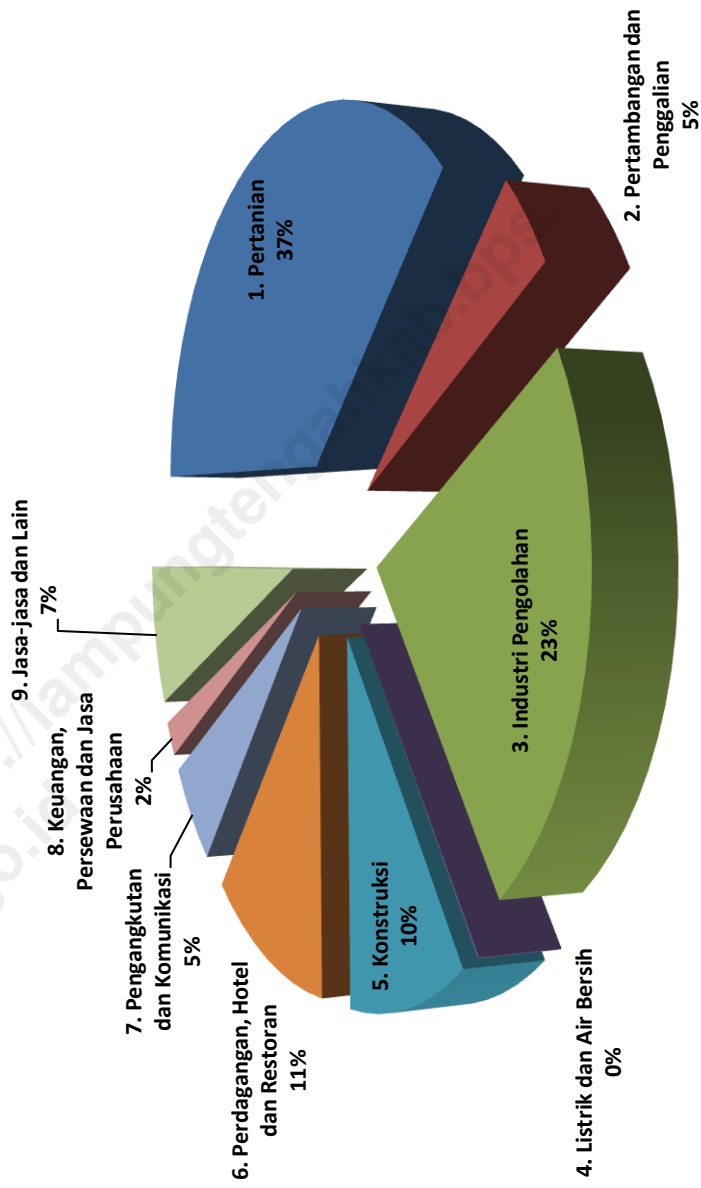
**Gambar 4. Perkembangan Produk Domestik Regional Bruto Kabupaten Lampung Tengah, 2010-2014**

*Figure 4. Growth of Gross Regional Domestic Product Lampung Tengah Regency, 2010-2014*



**Gambar 5. Struktur Perekonomian Kabupaten Lampung Tengah, 2014**

*Figure 5. Economic Structure of Lampung Tengah Regency, 2014*





**DATA**  
**MENCERDASKAN BANGSA**



**BADAN PUSAT STATISTIK  
KABUPATEN LAMPUNG TENGAH**

**Jl. Hanura, Gunung Sugih,  
Telp./Fax. (0725)529725**

