

# **KECAMATAN GEDONG TATAAN DALAM ANGKA**

*Gedong Tataan Subdistrict in Figures*

## **2018**



**BADAN PUSAT STATISTIK  
KABUPATEN PESAWARAN**  
*BPS-Statistics of Pesawaran Regency*

# KECAMATAN GEDONG TATAAN DALAM ANGKA

*Gedong Tataan Subdistrict in Figures*

**2018**



# **Kecamatan Gedong Tataan Dalam Angka**

## **Gedong Tataan Subdistrict in Figures**

### **2018**

ISBN: 978-602-6329-45-5

No. Publikasi/*Publication Number*: 18090.1812

Katalog/*Catalog*: 1102001.1809050

Ukuran Buku/*Book Size*: 14,8 cm x 21 cm

Jumlah Halaman/*Number of Pages*: xx + 108 halaman /*pages*

Naskah/*Manuscript*:

Badan Pusat Statistik Kabupaten Pesawaran

*BPS-Statistics of Pesawaran Regency*

Gambar Kover oleh/*Cover Designed by*:

Badan Pusat Statistik Kabupaten Pesawaran

*BPS-Statistics of Pesawaran Regency*

Ilustrasi Kover/*Cover Illustration*:

Pantai di Kabupaten Pesawaran/*Beach in Pesawaran Regency*

Diterbitkan oleh/*Published by*:

© BPS Kabupaten Pesawaran /*BPS-Statistics of Pesawaran Regency*

Dicetak oleh/*Printed by*:

CV. Jaya Wijaya

**Dilarang mengumumkan, mendistribusikan, mengomunikasikan, dan/atau menggandakan sebagian atau seluruh isi buku ini untuk tujuan komersial tanpa izin tertulis dari Badan Pusat Statistik**

*Prohibited to announce, distribute, communicate, and/or copy part or all of this book for commercial purpose without permission from BPS-Statistics Indonesia*

**PETA WILAYAH KECAMATAN GEDONG TATAAN**

*MAP OF GEDONG TATAAN SUBDISTRICT*



<https://pesawarankab.bps.go.id>





## KATA PENGANTAR

Kecamatan Gedong Tataan Angka 2018 merupakan publikasi tahunan yang diterbitkan oleh BPS Kabupaten Pesawaran. Disadari bahwa publikasi ini belum sepenuhnya memenuhi harapan pihak pemakai data khususnya para perencana, namun diharapkan dapat membantu melengkapi penyusunan rencana pembangunan di Kabupaten Pesawaran, khususnya di Kecamatan Gedong Tataan.

Publikasi ini dapat terwujud berkat kerja sama dan bantuan dari berbagai pihak baik instansi pemerintah maupun swasta. Kepada semua pihak yang telah memberikan bantuan disampaikan penghargaan dan terima kasih yang sebesar-besarnya.

Walaupun publikasi ini telah disiapkan sebaik-baiknya, namun disadari masih ada kekurangan dan kesalahan yang terjadi. Untuk perbaikan publikasi ini, tanggapan dan saran yang bersifat konstruktif dari para pemakai sangat diharapkan.

Gedong Tataan, September 2018  
Kepala Badan Pusat Statistik  
Kabupaten Pesawaran

WINTARTI DYAH INDRIANI, S.E.





## **PREFACE**

*Gedong Tataan Subdistrict in Figures 2018 is an annual publication written by BPS-Statistics of Pesawaran Regency. Honestly, this publication has not perfect yet and has not filled the user's hope, especially for the planners yet, but hopely it can help to equip compilation of development planning in Pesawaran Regency, especially in Gedong Tataan Subdistrict.*

*This comprehensive publication has been made possible with the assistance and contribution from several governmental institutions and private organizations. To all parties who have been involved in the preparation of this publication, I would like to express my sincerest appreciation and gratitude.*

*Comments and constructive suggestions for the improvement of this publication are always welcome.*

*Gedong Tataan, September 2018  
Chief Statistician of  
Pesawaran Regency*

**WINTARTI DYAH INDRIANI, S.E.**





## DAFTAR ISI/CONTENTS

Peta Wilayah Kecamatan Gedong Tataan/Map of Gedong Tataan Subdistrict	iii
Kata Pengantar	v
<i>Preface</i>	vii
Daftar Isi/Contents	ix
Daftar Tabel/List Of Tables	xi
Penjelasan Umum/Explanatory Notes	xix
1 Geografi/Geography	1
2 Pemerintahan/Government	11
3 Kependudukan/Population	21
4 Sosial/Social	29
4.1 Pendidikan/Education	31
4.2 Kesehatan/Health	45
4.3 Agama/Religion	47
5 Pertanian/Agriculture	51
5.1 Tanaman Pangan/Food Crops	53
5.2 Hortikultura/Horticulture	61
5.3 Perkebunan/Estate Crops	63
5.4 Peternakan/Livestock	66
6 Industri, Pertambangan, dan Energi/Industry, Mining, and Energy	69
6.1 Industri/Industry	71
6.2 Pertambangan/Mining	73
7 Perdagangan/Trade	75
8 Pariwisata/Tourism	83
9 Transportasi dan Komunikasi/Transportation and Communication	89
9.1 Transportasi/Transportation	91
9.2 Komunikasi/Communication	93
10 Keuangan Daerah dan Harga/Local Finance and Price	95
10.1 Keuangan daerah/Local finance	97
10.2 Harga/Price	99



## DAFTAR TABEL/ LIST OF TABLES

1	Geografi/ <i>Geography</i> .....	1
1.1	Letak Kecamatan Gedong Tataan Menurut Batas Wilayah, 2017/ <i>The Location of Gedong Tataan Subdistrict Boundaries, 2017</i> .....	3
1.2	Luas Kecamatan Gedong Tataan Menurut Desa/Kelurahan, 2017/ <i>Area of Gedong Tataan Subdistrict by Village, 2017</i> .....	4
1.3	Luas Kecamatan Gedong Tataan Menurut Desa/Kelurahan dan Jenis Lahan (Ha), 2017/ <i>Area of Gedong Tataan Subdistrict by Village and Type of Land (Ha), 2017</i> .....	5
1.4	Rata-Rata Ketinggian dari Permukaan Laut Menurut Desa/Kelurahan di Kecamatan Gedong Tataan, 2017/ <i>Average of Elevation from Sea by Village in Gedong Tataan Subdistrict, 2017</i> .....	6
1.5	Letak Geografis Pantai dan Bukan Pantai Menurut Desa/Kelurahan di Kecamatan Gedong Tataan, 2017/ <i>Geographical Location of Beach and Non-Beach by Village in Gedong Tataan Subdistrict, 2017</i> .....	7
1.6	Jarak Desa ke Kecamatan, Kabupaten, dan Provinsi Menurut Desa/Kelurahan, 2017/ <i>Distance From Village to Subdistrict, Regency, and Province by Village, 2017</i> .....	8
2	Pemerintahan/ <i>Government</i> .....	11
2.1	Klasifikasi Desa Menurut Desa/Kelurahan di Kecamatan Gedong Tataan, 2017/ <i>Village Classification by Village in Gedong Tataan Regency, 2017</i> .....	13
2.2	Status Desa di Kecamatan Gedong Tataan Dirinci per Desa/Kelurahan, 2017/ <i>Village Status in Gedong Tataan Subdistrict Detailed Each Village, 2017</i> .....	14
2.3	Banyaknya Dusun, Rukun Warga (RW) dan Rukun Tetangga (RT) Menurut Desa/Kelurahan di Kecamatan Gedong Tataan, 2017/ <i>Number of Village Hinterlands, Hamlet, and Neighbourhood by Village in Gedong Tataan Subdistrict, 2017</i> .....	15
2.4	Banyaknya Pamong dan Perangkat Kampung Menurut Desa/Kelurahan dan Jenis Jabatan di Kecamatan Gedong Tataan, 2017/ <i>Number of Civil Service Police Unit and Village Authorities by Village and Type of Occupation in Gedong Tataan Subdistrict, 2017</i> ....	16
2.5	Banyaknya Bangunan Rumah Menurut Desa/Kelurahan dan Kualitasnya di Kecamatan Gedong Tataan,2017/ <i>Number of House Building by Village and Quality in Gedong Tataan Subdistrict,2017</i> .....	17

2.6	Banyaknya Bangunan Rumah Menurut Desa/Kelurahan dan Sumber Listrik yang Digunakan di Kecamatan Gedong Tataan, 2017/ <i>Number of House Building by Village and Source of Electricity Used in Gedong Tataan Subdistrict, 2017</i> .....	18
3	Kependudukan/ <i>Population</i> .....	21
3.1	Jumlah dan Kepadatan Penduduk Menurut Desa di Kecamatan Gedong Tataan, 2017/ <i>Number of Population and Population Density by Village in Gedong Tataan Subdistrict, 2017</i> .....	233
3.2	Jumlah Penduduk dan Rasio Jenis Kelamin Menurut Desa di Kecamatan Gedong Tataan, 2017/ <i>Population and Sex Ratio by Village in Gedong Tataan Subdistrict, 2017</i> .....	244
3.3	Banyaknya Pasangan Usia Subur Menurut Desa/Kelurahan dan Kelompok Umur di Kecamatan Gedong Tataan, 2017/ <i>Number of Eligible Couple Classified by Village and Age Group in Gedong Tataan Subdistrict, 2017</i> .....	255
3.4	Pentahapan Keluarga Sejahtera Menurut Desa/Kelurahan di Kecamatan Gedong Tataan, 2017/ <i>Prosperous Family Grade According to Village in Gedong Tataan Subdistrict, 2017</i> .....	266
4	Sosial/ <i>Social</i> .....	299
4.1	Pendidikan/ <i>Education</i> .....	31
4.1.1	Banyaknya Sekolah Menurut Desa/Kelurahan dan Tingkatannya di Kecamatan Gedong Tataan, 2017/ <i>Number of Schools by Village and Education Level in Gedong Tataan Subdistrict, 2017</i> .....	31
4.1.2	Banyaknya Sekolah, Murid, dan Guru TK Negeri dan Swasta Menurut Desa/Kelurahan di Kecamatan Gedong Tataan, 2017/ <i>Number of State and Private Kindergarten, Pupils, and Teachers by Village in Gedong Tataan Subdistrict, 2017</i> .....	332
4.1.3	Banyaknya Sekolah, Murid, dan Guru SD Negeri Menurut Desa/Kelurahan di Kecamatan Gedong Tataan, 2017/ <i>Number of State Elementary Schools, Pupils, and Teachers by Village in Gedong Tataan Subdistrict, 2017</i> .....	33
4.1.4	Banyaknya Sekolah, Murid, dan Guru SD Swasta Menurut Desa/Kelurahan di Kecamatan Gedong Tataan, 2017/ <i>Number of Private Elementary Schools, Pupils, and Teachers by Village in Gedong Tataan Subdistrict, 2017</i> .....	34
4.1.5	Banyaknya Sekolah, Murid, dan Guru SLTP Negeri Menurut Desa/Kelurahan di Kecamatan Gedong Tataan, 2017/ <i>Number of State</i>	

	<i>Junior High Schools, Pupils, and Teachers by Village in Gedong Tataan Subdistrict, 2017.....</i>	35
4.1.6	<i>Banyaknya Sekolah, Murid, dan Guru SLTP Swasta Menurut Desa/Kelurahan di Kecamatan Gedong Tataan, 2017/Number of Private Junior High Schools, Pupils, and Teachers by Village in Gedong Tataan Subdistrict, 2017 .....</i>	36
4.1.7	<i>Banyaknya Sekolah, Murid, dan Guru SLTA Negeri Menurut Desa/Kelurahan di Kecamatan Gedong Tataan, 2017/Number of Estate Senior High Schools, Pupils, and Teachers by Village in Gedong Tataan Subdistrict, 2017 .....</i>	37
4.1.8	<i>Banyaknya Sekolah, Murid, dan Guru SLTA Swasta Menurut Desa/Kelurahan di Kecamatan Gedong Tataan, 2017/Number of Private Senior High Schools, Pupils, and Teachers by Village in Gedong Tataan Subdistrict, 2017 .....</i>	38
4.1.9	<i>Banyaknya Sekolah, Murid, dan Guru SMK Negeri Menurut Desa/Kelurahan di Kecamatan Gedong Tataan, 2017/Number of Specialist Senior High Schools, Pupils, and Teachers by Village in Gedong Tataan Subdistrict, 2017 .....</i>	39
4.1.10	<i>Banyaknya Sekolah, Murid, dan Guru SMK Swasta Menurut Desa/Kelurahan di Kecamatan Gedong Tataan, 2017/Number of Private Specialist Senior High Schools, Pupils, and Teachers by Village in Gedong Tataan Subdistrict, 2017.....</i>	40
4.1.11	<i>Banyaknya Lembaga Pendidikan Agama Islam Negeri dan Swasta Menurut Desa/Kelurahan di Kecamatan Gedong Tataan, 2017/Number of State and Provate Moslem Education Instituions by Village in Gedong Tataan Subdistrict, 2017.....</i>	41
4.1.12	<i>Banyaknya Sekolah, Murid, dan Guru Ibtidaiyah Swasta Menurut Desa/Kelurahan di Kecamatan Gedong Tataan, 2017/Number of Private Islamic Elementary Schools, Pupils, and Teachers by Village in Gedong Tataan Subdistrict, 2017 .....</i>	442
4.1.13	<i>Banyaknya Sekolah, Murid, dan Guru Tsanawiyah Swasta Menurut Desa/Kelurahan di Kecamatan Gedong Tataan, 2017/Number of Private Islamic Junior High Schools, Pupils, and Teachers by Village in Gedong Tataan Subdistrict, 2017 .....</i>	43
4.1.14	<i>Banyaknya Lembaga Pendidikan Non Formal Menurut Desa/Kelurahan dan Jenis Lembaga di Kecamatan Gedong Tataan, 2017/Number of Non-Formal Education Institutions by Type and Village in Gedong Tataan Subdistrict, 2017 .....</i>	44

4.2	Kesehatan/ <i>Health</i> .....	45
4.2.1	Banyaknya Sarana Kesehatan Menurut Desa/Kelurahan di Kecamatan Gedong Tataan, 2017/Banyaknya Sarana Kesehatan Menurut Desa/Kelurahan di Kecamatan Gedong Tataan, 2017.....	45
4.2.2	Jumlah Tenaga Kesehatan Menurut Desa/Kelurahan di Kecamatan Gedong Tataan, 2017/ <i>Number of Health Personnels by Village in Gedong Tataan Subdistrict, 2017</i> .....	46
4.3	Agama/ <i>Religion</i> .....	47
4.3.1	Banyaknya Tempat Ibadah Menurut Jenis dan Desa/Kelurahan di Kecamatan Gedong Tataan, 2017/ <i>Number of Worship Places by Type and Village in Gedong Tataan Subdistrict, 2017</i> .....	47
4.3.2	Banyaknya Nikah, Cerai, Talak, dan Rujuk Menurut Desa/ Kelurahan di Kecamatan Gedong Tataan, 2017/ <i>Number of Marriage, Divorce, Talak, and Reconciliation by Village in Gedong Tataan Subdistrict, 2017</i> .....	48
5	Pertanian/ <i>Agriculture</i> .....	51
5.1	Tanaman Pangan/ <i>Food Crops</i> .....	53
5.1.1	Luas Lahan Sawah Menurut Desa/Kelurahan dan Jenis Pengairan (Ha), 2017/ <i>The Breadth of Rice-Field by Village and Irrigation Type (Ha), 2017</i> .....	53
5.1.2	Luas Lahan Bukan Sawah Menurut Desa/Kelurahan dan Penggunaan (Ha), 2017/ <i>The Breadth of Non Rice-field by Village and Land Utilization (Ha), 2017</i> .....	54
5.1.3	Luas Lahan Bukan Sawah Menurut Desa/Kelurahan dan Jenisnya di Kecamatan Gedong Tataan, 2017 (Hektar)/ <i>The Breadth of Non Rice-field by Village and Type in Gedong Tataan Subdistrict, 2017 (Hectare)</i> ..	55
5.1.4	Luas Lahan Bukan Pertanian Bukan Sawah Menurut Desa/Kelurahan dan Penggunaannya (Ha), 2017/ <i>The Breadth of Non-agriculture Land instead of Rice-field by Village and Land Utilization (Ha), 2017</i> .....	56
5.1.5	Luas Panen, Produksi, dan Produktivitas Padi (Padi Sawah dan Padi Ladang) Menurut Desa/Kelurahan di Kecamatan Gedong Tataan, 2017/ <i>Breadth of Harvest, Production, and Productivity of Wet Rice-field and Field Rice-Plant by Village in Gedong Tataan Subdistrict, 2017</i> .....	57
5.1.6	Luas Panen, Produksi dan Produktivitas Jagung dan Kedelai Menurut Desa/Kelurahan di Kecamatan Gedong Tataan, 2017/ <i>The Breadth of Harvest, Production, and Productivity of Corn and Soybean by Village in Gedong Tataan Subdistrict, 2017</i> .....	58

5.1.7	Luas Tanam dan Produksi Kacang Tanah dan Kacang Hijau Menurut Desa/Kelurahan di Kecamatan Gedong Tataan, 2017/ <i>The Breadth of Harvest, Production, and Productivity of Peanut and Bean by Village in Gedong Tataan Subdistrict, 2017</i> .....	59
5.1.8	Luas Tanam dan Produksi Ubi Kayu dan Ubi Jalar Menurut Desa/Kelurahan di Kecamatan Gedong Tataan, 2017/ <i>The Breadth of Harvest, Production, and Productivity of Cassava and Sweet Potato by Village in Gedong Tataan Subdistrict, 2017</i> .....	60
5.2	Hortikultura/ <i>Horticulture</i> .....	61
5.2.1	Luas Panen, Produksi dan Produktivitas Tanaman Sayuran Menurut Jenisnya di Kecamatan Gedong Tataan, 2017/ <i>The Breadth of Harvest, Production, and Productivity of Vegetables by Type in Gedong Tataan Subdistrict, 2017</i> .....	61
5.2.2	Luas Panen, Produksi dan Produktivitas Tanaman Buah-buahan Menurut Jenisnya di Kecamatan Gedong Tataan, 2017/ <i>The Breadth of Harvest, Production, and Productivity of Fruits by Type in Gedong Tataan Subdistrict, 2017</i> .....	662
5.3	Perkebunan/ <i>Estate Crops</i> .....	63
5.3.1	Luas Areal dan Produksi Tanaman Karet Menurut Desa/Kelurahan di Kecamatan Gedong Tataan, 2017/ <i>Planted Area and Production of Rubber Plant by Village in Gedong Tataan Subdistrict, 2017</i> .....	63
5.3.2	Luas Areal dan Produksi Tanaman Kakao Menurut Desa/Kelurahan di Kecamatan Gedong Tataan, 2017/ <i>Planted Area and Production of Cocoa Plant by Village in Gedong Tataan Subdistrict, 2017</i> .....	64
5.3.3	Luas Areal dan Produksi Tanaman Tembakau Menurut Desa/Kelurahan di Kecamatan Gedong Tataan, 2017/ <i>Planted Area and Production of Tobacco Plant by Village in Gedong Tataan Subdistrict, 2017</i> .....	65
5.4	PETERNAKAN/ <i>Livestock</i> .....	66
5.4.1	Jumlah Ternak yang Dipotong Menurut Desa/Kelurahan dan Jenis Ternak di Kecamatan Gedong Tataan, 2017/ <i>Big Cattles Population by Village and Type in Gedung Tataan Subdistrict, 2017</i> .....	66
5.4.2	Produksi Daging Menurut Desa/Kelurahan dan Jenisnya di Kecamatan Gedung Tataan, 2017 (Ton)/ <i>Flesh Production by Village and Type in Gedung Tataan Subdistrict, 2017 (Ton)</i> .....	67
6	Industri, Pertambangan, dan Energi/ <i>Industry, Mining, and Energy</i> .....	69
6.1	Industri/ <i>Industry</i> .....	71



6.1.1	Banyaknya Industri Kerajinan Rakyat Menurut Desa/Kelurahan di Kecamatan Gedong Tataan, 2017/ <i>Number of Folk Handicraft Industry by Village in Gedong Tataan Subdistrict, 2017</i> ....	71
6.1.2	Banyaknya Industri Kecil Menurut Desa/Kelurahan di Kecamatan Gedong Tataan, 2017/ <i>Number of Small Industry by Village in Gedong Tataan Subdistrict, 2017</i> .....	772
6.2	Pertambangan/ <i>Mining</i> .....	73
6.2.1	Banyaknya Usaha Pertambangan/Penggalan Menurut Desa/Kelurahan di Kecamatan Gedong Tataan, 2017/ <i>Number of Mining/Quarrying by Village in Gedong Tataan Subdistrict, 2018</i> .....	73
7	Perdagangan/ <i>Trade</i> .....	75
7.1	Banyaknya Fasilitas Sarana Perdagangan Menurut Desa/ Kelurahan di Kecamatan Gedong Tataan, 2017/ <i>Number of Commercial Tools by Village in Gedong Tataan Subdistrict, 2017</i> .....	77
7.2	Banyaknya Pasar Menurut Desa/Kelurahan dan Jenis Bangunan di Kecamatan Gedong Tataan, 2017/ <i>Number of Market by Village and Building Type in Gedong Tataan Subdistrict, 2017</i> .....	78
7.3	Banyaknya Jasa Perusahaan dan Jasa Perorangan Menurut Desa/ Kelurahan di Kecamatan Gedong Tataan, 2017/ <i>Number of Corporate Service and Personal Service by Village and Bussiness Type in Keodndong Subdistrict, 2017</i> .....	79
7.4	Banyaknya Jasa Persewaan Peralatan Pesta Menurut Desa/ Kelurahan dan Jenis Persewaan di Kecamatan Gedong Tataan, 2017/ <i>Number of Party Equipment Rental Service by Village and Rental Type in Gedong Tataan Subdistrict, 2017</i> .....	80
7.5	Banyaknya Jasa Reparasi dan Perbaikan Menurut Desa/ Kelurahan di Kecamatan Gedong Tataan, 2017/ <i>Number of Repair Services by Village in Gedong Tataan Subdistrict, 2017</i> .....	81
8	Pariwisata/ <i>Tourism</i> .....	83
8.1	Keberadaan Sarana/Lapangan Olah Raga Menurut Desa/Kelurahan di Kecamatan Gedong Tataan, 2017/ <i>Existence of Sport Facilities by Village in Gedong Tataan Subdistrict, 2017</i> .....	85
8.2	Banyaknya Alun-Alun, Tempat Rekreasi, dan Penyewaan VCD Menurut Desa/Kelurahan di Kecamatan Gedong Tataan, 2017/ <i>Number of Field/ Park, Recreation Area, and VCD Rental by Village in Gedong Tataan Subdistrict, 2017</i> .....	86
9	Transportasi dan Komunikasi/ <i>Transportation and Communication</i> .....	89

9.1	Transportasi/ <i>Transportation</i> .....	91
9.1.1	Panjang Jalan Desa (Km) Menurut Desa/Kelurahan dan Kondisi Jalan di Kecamatan Gedong Tataan, 2017/ <i>The Village Road Length (Km) by Village and Condition in Gedong Tataan Subdistrict, 2017</i> .....	91
9.1.2	Banyaknya Kendaraan Menurut Desa/Kelurahan di Kecamatan Gedong Tataan, 2017/ <i>Number of Vehicle by Village in Gedong Tataan Subdistrict, 2017</i> .....	92
9.2	Komunikasi/ <i>Communication</i> .....	93
9.2.1	Banyaknya Sarana Telepon Menurut Desa/Kelurahan dan Jenis Pelayanan di Kecamatan Gedong Tataan, 2017/ <i>Number of Phone Facilities by Village and Service Type in Gedong Tataan Subdistrict, 2017</i> .....	93
10	Keuangan Daerah dan Harga/ <i>Local Finance and Price</i> .....	95
10.1	Keuangan Daerah/ <i>Local Finance</i> .....	97
10.1.1	Target dan Realisasi Pajak Bumi dan Bangunan Menurut Desa/Kelurahan di Kecamatan Gedong Tataan (Rp/Kg), 2017/ <i>Target and Realization of Land Tax Revenue by Village in Gedong Tataan Subdistrict, 2017</i> .....	97
10.1.2	Banyaknya Bank dan Koperasi di Kecamatan Menurut Desa/ Kelurahan di Kecamatan Gedong Tataan, 2017/ <i>Number of Bank and Cooperative by Village in Gedong Tataan Subdistrict, 2017</i> .....	98
10.2	Harga/ <i>Price</i> .....	99
10.2.1	Harga Produsen Komoditi Tanaman Pangan per Bulan di Kecamatan Gedong Tataan (Rp/Kg), 2017/ <i>Producer Price of Food Plant Commodity Per Month in Gedong Tataan Subdistrict (Rp/Kg), 2017</i> .....	99
10.2.2	Harga Produsen Produksi Tanaman Perkebunan per Bulan di Kecamatan Gedong Tataan (Rp/Satuan), 2017/ <i>Producer Price of Estate Crops Production Per Month in Gedong Tataan Subdistrict (Rp/Unit), 2017</i> .....	100
10.2.3	Harga Produsen Telur Ayam Ras per Bulan di Kecamatan Gedong Tataan (Rp/Kg), 2017/ <i>Producer Price of Local Chicken Eggs per Month in Gedong Tataan Subdistrict (Rp/Kg), 2017</i> .....	101
10.2.4	Harga Konsumen Telur Ayam Ras Bulan di Kecamatan Gedong Tataan (Rp/Kg), 2017/ <i>Consumer Price of Local Chicken Eggs per Month in Gedong Tataan Subdistrict (Rp/Kg), 2017</i> .....	102
10.2.5	Harga Konsumen Daging Segar Menurut Jenis Daging per Bulan di Kecamatan Gedong Tataan (Rp/Kg), 2017/ <i>Consumer Price of Fresh Flesh by Type per Month in Gedong Tataan Subdistrict (Rp/Kg), 2017</i> ..	103

10.2.6	Harga Produsen Daging Segar Menurut Jenis Ikan per Bulan di Kecamatan Gedong Tataan (Rp/Kg), 2017/ <i>Producer Price of Fresh Flesh by Fish Type per Month in Gedong Tataan Subdistrict (Rp/ Kg), 2017</i> .....	104
10.2.7	Harga Konsumen Ikan Segar Menurut Jenis Ikan per Bulan di Kecamatan Gedong Tataan (Rp/Kg), 2017/ <i>Consumer Price of Fresh Fish by Fish Type per Month in Gedong Tataan Subdistrict (Rp/Kg), 2017</i> .....	105
10.2.8	Harga Konsumen Ikan Kering Menurut Jenis Ikan per Bulan di Kecamatan Gedong Tataan (Rp/Kg), 2017/ <i>Consumer Price of Dries Fish by Fish Type per Month in Gedong Tataan Subdistrict (Rp/Kg), 2017</i> .....	106
10.2.9	Harga Eceran Beberapa Bahan Pokok per Bulan di Kecamatan Gedong Tataan (Rp/Satuan), 2017/ <i>Retail Price of Some Staples per Month in Gedong Tataan Subdistrict (Rp/Unit), 2017</i> .....	107

## PENJELASAN UMUM/EXPLANATORY NOTES

Tanda-tanda, satuan-satuan, dan lain-lainnya yang digunakan dalam publikasi ini adalah sebagai berikut:

*Symbols, measurement units, and acronyms which are used in this publication, are as follows:*

### 1. TANDA-TANDA/SYMBOLS

Data tidak tersedia/ <i>Data not available</i>	: ...
Tidak ada atau nol / <i>Null or zero</i>	: –
Data dapat diabaikan/ <i>Data negligible</i>	: 0
Tanda decimal/ <i>Decimal point</i>	: ,
Data tidak dapat ditampilkan/ <i>Not applicable</i>	: NA
Angka perkiraan/ <i>Estimated figures</i>	: <sup>e</sup>
Angka sementara/ <i>Preliminary figures</i>	: <sup>x</sup>
Angka sangat sementara/ <i>Very preliminary figures</i>	: <sup>xx</sup>
Angka diperbaiki/ <i>Revised figures</i>	: <sup>r</sup>

### 2. SATUAN/UNITS

barel/ <i>barrel</i>	:158,99 liter/ <i>litres</i> = 1/6,2898
m <sup>3</sup>	
hektar (ha)/ <i>hectare (ha)</i>	:10 000 m <sup>2</sup>
kilometer (km)/ <i>kilometres (km)</i>	:1 000 meter/ <i>meters</i> (m)
knot/ <i>knot</i>	:1,8523 km/jam (km/hour)
kuintal/ <i>quintal</i>	:100 kg
KWh	:1 000 Watt <i>hour</i>
MWh	:1 000 KWh
liter (untuk beras)/ <i>litre (for rice)</i>	:0,80 kg
ons/ <i>ounce</i>	:28,31 gram/ <i>grams</i>
ton	:1 000 kg

Satuan lain: buah, dus, butir, helai/lembar, kaleng, batang, pulsa, ton kilometer (ton-km), jam, menit, persen (%).

*Other units: unit, pack, pieces, sheet, tin, pulse, ton-kilometres(ton-km), hour, minute, percent (%).*


Perbedaan angka di belakang koma disebabkan oleh pembulatan angka.

*The difference in decimal numbers is caused by rounding.*



# 1 GEOGRAFI

*GEOGRAPHY*





**Tabel 1.1** **Letak Kecamatan Gedong Tataan Menurut Batas Wilayah, 2017**  
***The Location of Gedong Tataan Subdistrict Boundaries, 2017***

<b>Arah Mata Angin</b>	<b>Batas-Batas/<i>Boundaries</i></b>
(1)	(2)
Utara/ <i>North</i>	Kecamatan Negeri Katon Kab. Pesawaran
Timur/ <i>East</i>	Kecamatan Kemiling Kota Bandar Lampung
Selatan/ <i>South</i>	Kecamatan Padang Cermin dan Kecamatan Kedondong Kabupaten Pesawaran
Barat/ <i>West</i>	Kecamatan Way Lima Kab. Pesawaran dan Kecamatan Gading Rejo Kab. Pringsewu

Sumber : Kantor Kecamatan Gedong Tataan  
*Source : Gedong Tataan Subdistrict Office*



GEOGRAPHY

**Tabel 1.2** Luas Kecamatan Gedong Tataan Menurut Desa/Kelurahan, 2017  
**Table** Area of Gedong Tataan Subdistrict by Village, 2017

	Desa / Kelurahan <i>Village</i>	Luas/Area		Persentase
		Km <sup>2</sup>	Ha	Percentage
	(1)	(2)	(3)	(4)
1.	Padang Ratu	2,80	280	1,69
2.	Cipadang	12,00	1200	7,26
3.	Pampangan	7,65	765	4,63
4.	Way Layap	6,25	625	3,78
5.	Sukadadi	12,00	1200	7,26
6.	Bogorejo	10,06	1006	6,09
7.	Sukaraja	5,25	525	3,18
8.	Gedung Tataan	6,60	660	4,00
9.	Kutoarjo	10,10	1010	6,11
10.	Karang Anyar	10,25	1025	6,20
11.	Bagelen	8,80	880	5,33
12.	Kebagusan	10,00	1000	6,05
13.	Wiyono	11,00	1100	6,66
14.	Tamansari	20,94	2094	12,68
15.	Bernung	10,00	1000	6,05
16.	Sungai Langka	9,00	900	5,45
17.	Negeri Sakti	4,00	400	2,42
18.	Kurungannyawa	3,50	350	2,12
19.	Sukabanjar	5,00	500	3,03
	<b>Jumlah/Total</b>	<b>165,20</b>	<b>16520</b>	<b>100,00</b>

Sumber : Kantor Kecamatan Gedong Tataan  
 Source : Gedong Tataan Subdistrict Office

**Tabel 1.3 Luas Kecamatan Gedong Tataan Menurut Desa/Kelurahan dan Jenis Lahan (Ha), 2017**  
**Area of Gedong Tataan Subdistrict by Village and Type of Land (Ha), 2017**

	Desa / Kelurahan <i>Village</i>	Lahan Sawah <i>Wetland</i>	Lahan Bukan Sawah <i>Non Wetland</i>	Jumlah <i>Total</i>
	(1)	(2)	(3)	(3)
1.	Padang Ratu	131	149	280
2.	Cipadang	83	1 117	1 200
3.	Pampangan	145	620	765
4.	Way Layap	300	325	625
5.	Sukadadi	115	1 085	1 200
6.	Bogorejo	65	941	1 006
7.	Sukaraja	62	463	525
8.	Gedung Tataan	153	507	660
9.	Kutoarjo	138	872	1 010
10.	Karang Anyar	130	895	1 025
11.	Bagelen	186	694	880
12.	Kebagusan	75	925	1 000
13.	Wiyono	50	1 050	1 100
14.	Tamansari	60	2 034	2 094
15.	Bernung	75	925	1 000
16.	Sungai Langka	0	900	900
17.	Negeri Sakti	58	342	400
18.	Kurungannyawa	38	312	350
19.	Sukabanjar	41	459	500
	<b>Jumlah/Total</b>	<b>1 905</b>	<b>9 329</b>	<b>11 234</b>

Sumber : Kantor Kecamatan Gedong Tataan  
 Source : *Gedong Tataan Subdistrict Office*

**Tabel 1.4** Rata-Rata Ketinggian dari Permukaan Laut Menurut Desa/Kelurahan di Kecamatan Gedong Tataan, 2017  
**Table** *Average of Elevation from Sea by Village in Gedong Tataan Subdistrict, 2017*

Desa / Kelurahan <i>Village</i>	Rata-rata Ketinggian (meter) <i>Average Elevation (meter)</i>
(1)	(2)
1. Padang Ratu	158.5
2. Cipadang	272.6
3. Pampangan	148
4. Way Layap	157
5. Sukadadi	172
6. Bogorejo	150.2
7. Sukaraja	161.2
8. Gedung Tataan	125
9. Kutoarjo	120
10. Karang Anyar	203.8
11. Bagelen	119
12. Kebagusan	180
13. Wiyono	180.3
14. Tamansari	206.3
15. Bernung	187
16. Sungai Langka	263
17. Negeri Sakti	186.7
18. Kurungannyawa	193
19. Sukabanjar	155.1
<b>Ketinggian Ibukota Kecamatan</b> <b>Capital Subdistrict Elevation</b>	<b>125</b>

Sumber : PODES

Source : PODES

**Tabel 1.5 Letak Geografis Pantai dan Bukan Pantai Menurut Desa/Kelurahan di Kecamatan Gedong Tataan, 2017**  
**Table Geographical Location of Beach and Non-Beach by Village in Gedong Tataan Subdistrict, 2017**

Desa / Kelurahan <i>Village</i>	Pantai <i>Beach</i>	Bukan Pantai/ <i>Non-Beach</i>		
		Lembah/DAS <i>Valley</i>	Lereng/Bukit <i>Hillside</i>	Dataran <i>Land</i>
(1)	(2)	(3)	(4)	(5)
1. Padang Ratu				√
2. Cipadang				√
3. Pampangan				√
4. Way Layap				√
5. Sukadadi				√
6. Bogorejo				√
7. Sukaraja				√
8. Gedung Tataan				√
9. Kutoarjo				√
10. Karang Anyar				√
11. Bagelen				√
12. Kebagusan				√
13. Wiyono				√
14. Tamansari				√
15. Bernung				√
16. Sungai Langka				√
17. Negeri Sakti				√
18. Kurungannyawa				√
19. Sukabanjar				√

Sumber : Kantor Kecamatan Gedong Tataan  
 Source : *Gedong Tataan Subdistrict Office*

**Tabel 1.6** Jarak Desa ke Kecamatan, Kabupaten, dan Provinsi Menurut Desa/Kelurahan, 2017  
**Table** *Distance From Village to Subdistrict, Regency, and Province by Village, 2017*

Desa / Kelurahan <i>Village</i>	Jarak ke Kantor (Km)/Distance to the Office (Km)		
	Kecamatan Subdistrict	Kabupaten Regency	Propinsi Province
(1)	(2)	(3)	(4)
1. Padang Ratu	18,50	2,50	33,00
2. Cipadang	18,00	3,25	33,50
3. Pampangan	17,00	2,70	32,50
4. Way Layap	16,80	1,80	32,00
5. Sukadadi	14,40	5,30	30,00
6. Bogorejo	14,00	4,50	28,50
7. Sukaraja	12,00	3,30	27,40
8. Gedung Tataan	14,00	3,00	27,50
9. Kutoarjo	16,50	3,60	29,00
10. Karang Anyar	16,00	5,00	29,00
11. Bagelen	11,00	4,50	26,00
12. Kebagusan	8,00	7,00	23,00
13. Wiyono	3,50	7,20	22,50
14. Tamansari	2,00	14,00	19,00
15. Bernung	0,20	12,00	17,00
16. Sungai Langka	2,00	18,00	18,50
17. Negeri Sakti	2,00	13,00	16,50
18. Kurungannyawa	5,50	16,00	14,00
19. Sukabanjar	3,00	14,00	16,00
Rata-Rata/Average	10,23	7,40	24,99

Sumber : Kantor Kecamatan Gedung Tataan  
 Source : *Gedong Tataan Subdistrict Office*





# 2 PEMERINTAHAN GOVERNMENT







**Tabel 2.1** **Klasifikasi Desa Menurut Desa/Kelurahan di Kecamatan Gedong Tataan, 2017**  
***Village Classification by Village in Gedong Tataan Regency, 2017***

Desa / Kelurahan <i>Village</i>	Klasifikasi Desa/ <i>Village Classification</i>		
	Swadaya <i>Innate Strength</i>	Swakarya <i>Self-Developing</i>	Swasembada <i>Self-Sufficient</i>
(1)	(2)	(3)	(4)
1. Padang Ratu		✓	
2. Cipadang		✓	
3. Pampangan			✓
4. Way Layap			✓
5. Sukadadi			✓
6. Bogorejo			✓
7. Sukaraja			✓
8. Gedung Tataan			✓
9. Kutoarjo			✓
10. Karang Anyar			✓
11. Bagelen			✓
12. Kebagusan			✓
13. Wiyono			✓
14. Tamansari			✓
15. Bernung			✓
16. Sungai Langka			✓
17. Negeri Sakti			✓
18. Kurungannyawa			✓
19. Sukabanjar			✓

Sumber : Kantor Kecamatan Gedong Tataan

Source : *Gedong Tataan Subdistrict Office*

GOVERNMENT

**Tabel 2.2** Status Desa di Kecamatan Gedong Tataan Dirinci per Desa/Kelurahan, 2017  
**Table** *Village Status in Gedong Tataan Subdistrict Detailed Each Village, 2017*

	Desa / Kelurahan <i>Village</i>	Status Desa/ <i>Village Status</i>	
		Definitif <i>Definitive</i>	Persiapan <i>Preparation</i> Village
	(1)	(2)	(3)
1.	Padang Ratu	✓	
2.	Cipadang	✓	
3.	Pampangan	✓	
4.	Way Layap	✓	
5.	Sukadadi	✓	
6.	Bogorejo	✓	
7.	Sukaraja	✓	
8.	Gedung Tataan	✓	
9.	Kutoarjo	✓	
10.	Karang Anyar	✓	
11.	Bagelen	✓	
12.	Kebagusan	✓	
13.	Wiyono	✓	
14.	Tamansari	✓	
15.	Bernung	✓	
16.	Sungai Langka	✓	
17.	Negeri Sakti	✓	
18.	Kurungannyawa	✓	
19.	Sukabanjar	✓	

Sumber : Kantor Kecamatan Gedong Tataan  
 Source : *Gedong Tataan Subdistrict Office*

**Tabel 2.3** Banyaknya Dusun, Rukun Warga (RW) dan Rukun Tetangga (RT) Menurut Desa/Kelurahan di Kecamatan Gedong Tataan, 2017  
**Number of Village Hinterlands, Hamlet, and Neighbourhoodby Village in Gedong Tataan Subdistrict, 2017**

Desa / Kelurahan <i>Village</i>	Dusun <i>Village Hinterlands</i>	RW <i>Hamlet</i>	RT <i>Neighbourhood</i>
(1)	(2)	(3)	(4)
1. Padang Ratu	4	0	10
2. Cipadang	12	0	39
3. Pampangan	6	0	12
4. Way Layap	8	0	13
5. Sukadadi	10	0	16
6. Bogorejo	7	0	16
7. Sukaraja	8	0	27
8. Gedung Tataan	9	0	20
9. Kutoarjo	3	0	15
10. Karang Anyar	3	0	14
11. Bagelen	5	0	24
12. Kebagusan	8	0	33
13. Wiyono	8	0	30
14. Tamansari	8	0	28
15. Bernung	6	0	18
16. Sungai Langka	10	0	31
17. Negeri Sakti	8	0	20
18. Kurungannyawa	9	0	25
19. Sukabanjar	5	0	13
<b>Jumlah/Total</b>	<b>137</b>	<b>0</b>	<b>404</b>

Sumber : Kantor Kecamatan Gedong Tataan  
 Source : *Gedong Tataan Subdistrict Office*

**Tabel 2.4** Banyaknya Pamong dan Perangkat Kampung Menurut Desa/Kelurahan dan Jenis Jabatandi Kecamatan Gedong Tataan, 2017  
*Number of Civil Service Police Unit and Village Authorities by Village and Type of Occupationin Gedong Tataan Subdistrict, 2017*

Desa / Kelurahan Village	Kades/Sekdes Village Head/Village Secreatry	Kepala Urusan Administrative Coordinator	Kepala Dusun Head of Village Hinterlands	Jumlah Total
(1)	(2)	(3)	(4)	(5)
1. Padang Ratu	2	5	4	11
2. Cipadang	2	5	12	19
3. Pampangan	2	5	6	13
4. Way Layap	2	5	8	15
5. Sukadadi	2	5	10	17
6. Bogorejo	2	5	7	14
7. Sukaraja	2	5	8	15
8. Gedung Tataan	2	5	9	16
9. Kutoarjo	2	5	3	10
10. Karang Anyar	2	5	3	10
11. Bagelen	2	5	5	12
12. Kebagusan	2	5	8	15
13. Wiyono	2	5	8	15
14. Tamansari	2	5	8	15
15. Bernung	2	5	6	13
16. Sungai Langka	2	5	10	17
17. Negeri Sakti	2	5	8	15
18. Kurungannyawa	2	5	9	16
19. Sukabanjar	2	5	5	12
Jumlah	38	95	137	270

Sumber : Kantor Kecamatan Gedong Tataan  
 Source : *Gedong Tataan Subdistrict Office*

**Tabel 2.5 Banyaknya Bangunan Rumah Menurut Desa/Kelurahan dan Kualitasnyadi Kecamatan Gedong Tataan, 2017**  
**Number of House Building by Village and Quality in Gedong Tataan Subdistrict, 2017**

Desa / Kelurahan <i>Village</i>	Kualitas bangunan/ <i>Building Quality</i>		
	Permanen <i>Permanent</i>	Semi Permanen <i>Semi- Permanent</i>	Bukan Permanen <i>Non- Permanent</i>
(1)	(2)	(3)	(4)
1. Padang Ratu	339	65	43
2. Cipadang	1 456	270	180
3. Pampangan	525	105	70
4. Way Layap	655	130	87
5. Sukadadi	1 086	188	125
6. Bogorejo	1 019	180	120
7. Sukaraja	1 685	289	192
8. Gedung Tataan	1 012	193	129
9. Kutoarjo	568	111	74
10. Karang Anyar	620	124	83
11. Bagelen	1 496	299	199
12. Kebagusan	1 277	255	170
13. Wiyono	1 400	243	162
14. Tamansari	959	185	124
15. Bernung	835	167	111
16. Sungai Langka	1 231	171	114
17. Negeri Sakti	857	159	106
18. Kurungannyawa	868	168	112
19. Sukabanjar	535	99	66
<b>Jumlah/Total</b>	<b>18 421</b>	<b>3 403</b>	<b>2 268</b>

Sumber : Kantor Kecamatan Gedong Tataan  
Source : *Gedong Tataan Subdistrict Office*

GOVERNMENT

**Tabel 2.6** Banyaknya Bangunan Rumah Menurut Desa/Kelurahan dan Sumber Listrik yang Digunakan di Kecamatan Gedong Tataan, 2017  
*Number of House Building by Village and Source of Electricity Used in Gedong Tataan Subdistrict, 2017*

Desa / Kelurahan Village		Listrik PLN State Electricity Enterprise	Listrik Non PLN Non-State Electricity Enterprise	Bukan Listrik Non- Electricity
(1)		(2)	(3)	(4)
1.	Padang Ratu	420	0	31
2.	Cipadang	1 911	0	15
3.	Pampangan	645	20	40
4.	Way Layap	862	19	0
5.	Sukadadi	1 383	0	30
6.	Bogorejo	1 293	40	0
7.	Sukaraja	2 167	20	0
8.	Gedung Tataan	1 347	0	0
9.	Kutoarjo	761	0	0
10.	Karang Anyar	834	0	0
11.	Bagelen	1 994	0	20
12.	Kebagusan	1 549	98	70
13.	Wiyono	1 823	0	0
14.	Tamansari	1 273	0	8
15.	Bernung	1 124	0	0
16.	Sungai Langka	1 526	0	5
17.	Negeri Sakti	1 133	0	0
18.	Kurungannyawa	1 147	0	13
19.	Sukabanjar	657	39	11
<b>Jumlah</b>		<b>23 849</b>	<b>236</b>	<b>243</b>

Sumber : Kantor Kecamatan Gedong Tataan  
 Source : *Gedong Tataan Subdistrict Office*







# 3 KEPENDUDUKAN *POPULATION*

<https://pesawarankab.bps.go.id>





**Tabel 3.1** Jumlah dan Kepadatan Penduduk Menurut Desa di Kecamatan Gedong Tataan, 2017  
**Table** *Number of Population and Population Density by Village in Gedong Tataan Subdistrict, 2017*

Desa / Kelurahan <i>Village</i>	Luas <i>Area</i>	Penduduk <i>Population</i>	Kepadatan Penduduk <i>Population Density</i>
	(Km <sup>2</sup> )	(Jiwa) <i>(People)</i>	(Jiwa/Km <sup>2</sup> ) <i>(People/Km<sup>2</sup>)</i>
(1)	(2)	(3)	(4)
1. Padang Ratu	2,80	1 861	664,64
2. Cipadang	12,00	6 870	572,50
3. Pampangan	7,65	2 216	289,67
4. Way Layap	6,25	3 149	503,84
5. Sukadadi	12,00	4 739	394,92
6. Bogorejo	10,06	4 972	494,23
7. Sukaraja	5,25	9 906	1 886,86
8. Gedung Tataan	6,60	5 944	900,61
9. Kutoarjo	10,10	2 778	275,05
10. Karang Anyar	10,25	2 825	275,61
11. Bagelen	8,80	7 229	821,48
12. Kebagusan	10,00	7 071	707,10
13. Wiyono	11,00	7 718	701,64
14. Tamansari	20,94	5 453	260,41
15. Bernung	10,00	4 990	499,00
16. Sungai Langka	9,00	5 374	597,11
17. Negeri Sakti	4,00	5 673	1 418,25
18. Kurungannyawa	3,50	6 158	1 759,43
19. Sukabanjar	5,00	2 247	449,40
Jumlah/ <i>Total</i>	165,20	97 173	588,21

Sumber : Kantor Kecamatan Gedong Tataan dan Badan Pusat Statistik Kabupaten Pesawaran

Source : *Gedong Tataan Subdistrict Office and Statistics of Pesawaran Regency*

POPULATION

**Tabel 3.2** Jumlah Penduduk dan Rasio Jenis Kelamin Menurut Desa di Kecamatan Gedong Tataan, 2017  
*Population and Sex Ratio by Village in Gedong Tataan Subdistrict, 2017*

Desa / Kelurahan <i>Village</i>	Laki-laki <i>Male</i>	Perempuan <i>Female</i>	Jumlah <i>Total</i>	Sex Ratio <i>Sex Ratio</i>
(1)	(2)	(3)	(4)	(5)
1. Padang Ratu	966	895	1 861	107,93
2. Cipadang	3 497	3 373	6 870	103,68
3. Pampangan	1 136	1 080	2 216	105,19
4. Way Layap	1 597	1 552	3 149	102,90
5. Sukadadi	2 399	2 340	4 739	102,52
6. Bogorejo	2 576	2 396	4 972	107,51
7. Sukaraja	4 875	4 931	9 806	98,86
8. Gedong Tataan	3 030	2 914	5 944	103,98
9. Kutoarjo	1 421	1 357	2 778	104,72
10. Karang Anyar	1 469	1 359	2 828	108,09
11. Bagelen	3 667	3 562	7 229	102,95
12. Kebagusan	3 564	3 507	7 071	101,63
13. Wiyono	3 975	3 742	7 717	106,23
14. Tamansari	2 699	2 754	5 453	98,00
15. Bernung	2 549	2 441	4 990	104,42
16. Sungai Langka	2 772	2 602	5 374	106,53
17. Negeri Sakti	2 539	3 134	5 673	81,01
18. Kurungannyawa	3 127	3 031	6 158	103,17
19. Sukabanjar	1 172	1 075	2 247	109,02
Jumlah/ <i>Total</i>	49 030	48 045	97 075	102,05

Sumber: Badan Pusat Statistik Kabupaten Pesawaran  
*Source: Statistics of Pesawaran Regency*

**Tabel 3.3 Banyaknya Pasangan Usia Subur Menurut Desa/Kelurahan dan Kelompok Umurdi Kecamatan Gedong Tataan, 2017**  
**Table** *Number of Eligible Couple Classified by Village and Age Group in Gedong Tataan Subdistrict, 2017*

Desa / Kelurahan <i>Village</i>	< 20 Tahun <i>&lt;20 years old</i>	20-29 Tahun <i>20-29 years old</i>	≥ 30 Tahun <i>≥30 years old</i>	Jumlah <i>Total</i>
(1)	(2)	(3)	(4)	(5)
1. Padang Ratu	2	95	232	329
2. Cipadang	14	318	961	1 293
3. Pampangan	1	100	263	364
4. Way Layap	2	136	405	543
5. Sukadadi	5	131	570	706
6. Bogorejo	14	230	603	847
7. Sukaraja	10	310	939	1 259
8. Gedung Tataan	2	162	544	708
9. Kutoarjo	6	94	362	462
10. Karang Anyar	2	123	398	523
11. Bagelen	4	197	867	1 068
12. Kebagusan	6	262	1 012	1 280
13. Wiyono	4	198	920	1 122
14. Tamansari	6	226	627	859
15. Bernung	3	202	609	814
16. Sungai Langka	7	189	727	923
17. Negeri Sakti	3	176	638	817
18. Kurungannyawa	3	171	712	886
19. Sukabanjar	2	119	336	457
<b>Jumlah/Total</b>	<b>96</b>	<b>3 439</b>	<b>11 725</b>	<b>15 260</b>

Sumber : PLKB Kecamatan Gedung Tataan  
 Source : *Gedung Tataan Subdistrict of PLKB*

POPULATION

**Tabel 3.4** Pentahapan Keluarga Sejahtera Menurut Desa/Kelurahan di Kecamatan Gedong Tataan, 2017  
*Prosperous Family Grade According to Village in Gedong Tataan Subdistrict, 2017*

Desa/ Kelurahan <i>Village</i>		Keluarga Prasejahtera <i>Pre welfare Family</i>	Keluarga Sejahtera I <i>First welfare Family</i>	Keluarga Sejahtera II <i>Second welfare Family</i>	Keluarga Sejahtera III <i>Third welfare Family</i>
(1)	(2)	(3)	(4)	(5)	
1. Padang Ratu	101	265	148	-	
2. Cipadang	334	1 086	601	-	
3. Pampangan	107	233	219	-	
4. Way Layap	178	443	238	-	
5. Sukadadi	180	612	379	-	
6. Bogorejo	198	700	429	-	
7. Sukaraja	187	428	1 045	-	
8. Gedung Tataan	174	549	462	-	
9. Kutoarjo	108	423	281	-	
10. Karang Anyar	236	368	266	-	
11. Bagelen	282	817	737	-	
12. Kebagusan	281	751	895	-	
13. Wiyono	359	428	1 045	-	
14. Tamansari	103	580	707	-	
15. Bernung	125	548	539	-	
16. Sungai Langka	174	613	612	-	
17. Negeri Sakti	117	587	432	-	
18. Kurungannyawa	170	608	513	-	
19. Sukabanjar	81	298	320	-	
Jumlah/ <i>Total</i>	3495	10337	9868		

Sumber : PLKB Kecamatan Gedong Tataan  
 Source : *Gedong Tataan Subdistrict of PLKB*








# 4 SOSIAL

## SOCIAL



<https://pe...warankatbps-99.id>



## 4.1 PENDIDIKAN/EDUCATION

**Tabel 4.1.1 Banyaknya Sekolah Menurut Desa/Kelurahan dan Tingkatannya di Kecamatan Gedong Tataan, 2016**  
**Number of Schools by Village and Education Level in Gedong Tataan Subdistrict, 2016**

Desa / Kelurahan Village	T K Kindergarten		S D Elementary School		SLTP Junior High School		SLTA Senior High School		SMK Specialist High School	
	Negeri State	Swasta Private	Negeri State	Swasta Private	Negeri State	Swasta Private	Negeri State	Swasta Private	Negeri State	Swasta Private
(1)	(2)	(3)	(4)	(5)	(6)	(7)	(8)	(9)	(10)	(11)
1. Padang Ratu	0	0	2	0	0	0	0	0	0	0
2. Cipadang	0	2	7	0	0	1	0	0	0	0
3. Pampangan	0	0	2	0	0	1	0	0	0	0
4. Way Layap	0	0	2	1	1	0	0	0	0	0
5. Sukadadi	1	0	3	1	1	0	0	0	0	0
6. Bogorejo	0	0	3	0	0	1	0	0	0	0
7. Sukaraja	0	5	3	0	0	1	1	0	0	0
8. Gedung Tataan	1	1	3	0	0	2	0	0	0	2
9. Kutoarjo	0	0	2	0	0	0	0	0	0	0
10. Karang Anyar	0	0	3	0	0	0	0	0	0	0
11. Bagelen	0	2	7	0	1	1	0	1	0	0
12. Kebagusan	0	2	4	0	0	1	0	0	0	0
13. Wiyono	0	1	4	0	0	0	0	0	1	0
14. Tamansari	0	0	4	0	1	0	1	0	0	0
15. Bernung	0	1	1	0	0	0	0	0	0	0
16. Sungai Langka	0	1	5	0	0	1	0	0	0	0
17. Negeri Sakti	0	2	3	1	1	1	0	1	0	0
18. Kurungannyawa	0	0	3	0	1	0	0	0	0	0
19. Sukabanjjar	0	1	2	0	0	1	0	0	0	0
Jumlah	2	18	63	3	6	11	2	2	1	2

Sumber : Cabdin Pendidikan Kecamatan Gedong Tataan  
 Source : Education Office Branch of Gedong Tataan Subdistrict

**Tabel 4.1.2 Banyaknya Sekolah, Murid, dan Guru TK Negeri dan Swasta Menurut Desa/Kelurahan di Kecamatan Gedong Tataan, 2016**  
**Number of State and Private Kindergarten, Pupils, and Teachers by Village in Gedong Tataan Subdistrict, 2016**

Desa/Kelurahan Village	Sekolah/School		Murid/Pupil		Guru/Teachers	
	Negeri State	Swasta Private	Negeri State	Swasta Private	Negeri State	Swasta Private
(1)	(2)	(3)	(4)	(5)	(6)	(7)
1. Padang Ratu	0	0	-	-	-	-
2. Cipadang	0	3	-	69	-	11
3. Pampangan	0	1	-	98	-	9
4. Way Layap	0	2	-	107	-	11
5. Sukadadi	1	1	90	32	5	11
6. Bogorejo	1	0	67	-	-	4
7. Sukaraja	0	3	-	96	-	10
8. Gedung Tataan	0	3	-	208	3	17
9. Kutoarjo	0	1	-	30	-	4
10. Karang Anyar	0	1	-	30	-	4
11. Bagelen	0	2	-	101	2	11
12. Kebagusan	0	1	-	52	3	5
13. Wiyono	0	1	-	46	3	1
14. Tamansari	0	1	-	39	-	4
15. Bernung	0	0	-	-	-	-
16. Sungai Langka	0	2	-	112	3	8
17. Negeri Sakti	0	2	-	65	-	8
18. Kurungannyawa	0	0	-	-	-	-
19. Sukabanjar	0	1	-	60	1	6
Jumlah/Total	2	26	157	1145	20	124

Sumber : Cabdin Pendidikan Kecamatan Gedong Tataan

Source : Education Office Branch of Gedong Tataan Subdistrict

**Tabel 4.1.3 Banyaknya Sekolah, Murid, dan Guru SD Negeri Menurut Desa/Kelurahan di Kecamatan Gedong Tataan, 2016**  
**Number of State Elementary Schools, Pupils, and Teachers by Village in Gedong Tataan Subdistrict, 2016**

Desa / Kelurahan <i>Village</i>	Sekolah <i>School</i>	Murid/ <i>Pupil</i>			Guru/ <i>Teacher</i>			Rasio Murid- Guru <i>Ratio of Student- Teacher</i>
		Laki- laki <i>Male</i>	Perempuan <i>Female</i>	Jumlah <i>Total</i>	Laki- laki <i>Male</i>	Perempuan <i>Female</i>	Jumlah <i>Total</i>	
(1)	(2)	(3)	(4)	(5)	(6)	(7)	(8)	(9)
1. Padang Ratu	2	120	141	261	18	7	25	10,45
2. Cipadang	7	482	430	912	70	14	84	10,85
3. Pampangan	2	69	59	129	22	5	27	4,77
4. Way Layap	2	163	164	327	22	6	28	11,66
5. Sukadadi	3	290	286	577	32	10	42	13,73
6. Bogorejo	3	299	266	565	34	14	48	11,77
7. Sukaraja	3	470	469	939	29	8	37	25,37
8. Gedung Tataan	3	238	182	419	31	7	38	11,04
9. Kutoarjo	2	265	249	514	21	9	30	17,14
10. Karang Anyar	3	249	209	457	31	8	39	11,73
11. Bagelen	7	678	646	1 324	73	9	82	16,14
12. Kebagusan	4	579	531	1 109	42	14	56	19,81
13. Wiyono	4	450	406	856	36	8	44	19,46
14. Tamansari	4	433	490	924	34	12	46	20,08
15. Bernung	1	176	174	350	10	5	15	23,33
16. Sungai Langka	5	507	396	903	34	15	49	18,43
17. Negeri Sakti	3	242	177	419	31	10	41	10,23
18. Kurungannyawa	3	219	186	405	27	8	35	11,58
19. Sukabanjar	2	169	137	306	22	9	31	9,88
Jumlah/ <i>Total</i>	63	6 097	5 599	11 696	619	178	797	14,68

Sumber : Cabdin Pendidikan Kecamatan Gedong tataan  
 Source : Education Office Branch of Gedong Tataan Subdistrict

**Tabel 4.1.4 Banyaknya Sekolah, Murid, dan Guru SD Swasta Menurut Desa/Kelurahan di Kecamatan Gedong Tataan, 2016**  
**Number of Private Elementary Schools, Pupils, and Teachers by Village in Gedong Tataan Subdistrict, 2016**

Desa / Kelurahan Village	Sekolah School	Murid/Pupil			Guru/Teacher			Rasio Murid- Ratio Stude Teach
		Laki-laki Male	Perempu an Female	Jumlah Total	Laki- laki Male	Perempuan Female	Ju ml ah Tot al	
(1)	(2)	(3)	(4)	(5)	(6)	(7)	(8)	(9)
1. Padang Ratu	0	0	0	0	0	0	0	
2. Cipadang	0	0	0	0	0	0	0	
3. Pampangan	0	0	0	0	0	0	0	
4. Way Layap	0	0	0	0	0	0	0	
5. Sukadadi	1	22	18	40	3	11	14	
6. Bogorejo	0	0	0	0	0	0	0	
7. Sukaraja	0	0	0	0	0	0	0	
8. Gedung Tataan	1	0	0	0	0	0	0	
9. Kutoarjo	0	0	0	0	0	0	0	
10. Karang Anyar	0	0	0	0	0	0	0	
11. Bagelen	0	0	0	0	0	0	0	
12. Kebagusan	0	0	0	0	0	0	0	
13. Wiyono	0	0	0	0	0	0	0	
14. Tamansari	0	0	0	0	0	0	0	
15. Bernung	0	0	0	0	0	0	0	
16. Sungai Langka	0	0	0	0	0	0	0	
17. Negeri Sakti	1	158	244	402	25	36	61	
18. Kurungannyawa	0	0	0	0	0	0	0	
19. Sukabanjar	0	0	0	0	0	0	0	
Jumlah/Total	3	180	262	442	28	47	75	

Sumber : Cabdin Pendidikan Kecamatan Gedongtataan  
 Source : Education Office Branch of Gedong Tataan Subdistrict

**Tabel 4.1.5 Banyaknya Sekolah, Murid, dan Guru SLTP Negeri Menurut Desa/Kelurahan di Kecamatan Gedong Tataan, 2016**  
**Number of State Junior High Schools, Pupils, and Teachers by Village in Gedong Tataan Subdistrict, 2016**

Desa / Kelurahan Village	Sekolah School	Murid/Pupil			Guru/Teacher			Rasio Murid- Guru Ratio of Student- Teacher
		Laki- laki Male	Perem- puan Female	Jumlah Total	Laki- laki Male	Peremp- uan Female	Jumlah Total	
(1)	(2)	(3)	(4)	(5)	(6)	(7)	(8)	(9)
1. Padang Ratu	0	0	0	0	0	0	0	-
2. Cipadang	0	0	0	0	0	0	0	-
3. Pampang	0	0	0	0	0	0	0	-
4. Way Layap	1	103	109	212	39	14	53	4,04
5. Sukadadi	1	291	281	572	36	16	51	11,12
6. Bogorejo	0	0	0	0	0	0	0	-
7. Sukaraja	0	0	0	0	0	0	0	-
8. Gedung Tataan	0	0	0	0	0	0	0	-
9. Kutoarjo	0	0	0	0	0	0	0	-
10. Karang Anyar	0	0	0	0	0	0	0	-
11. Bagelen	1	473	621	1 093	35	18	53	20,82
12. Kebagusan	0	0	0	0	0	0	0	-
13. Wiyono	0	0	0	0	0	0	0	-
14. Tamansari	1	211	215	426	39	15	54	7,96
15. Bernung	0	0	0	0	0	0	0	-
16. Sungai Langka	0	0	0	0	0	0	0	-
17. Negeri Sakti	1	247	226	473	35	15	49	9,57
18. Kurunganyawa	0	0	0	0	0	0	0	-
19. Sukabanjar	0	0	0	0	0	0	0	-
Jumlah/Total	5	1 325	1 452	2 776	184	78	260	10,68

Sumber : Cabdin Pendidikan Kecamatan Gedong Tataan  
 Source : Education Office Branch of Gedong Tataan Subdistrict



**Tabel 4.1.6** Banyaknya Sekolah, Murid, dan Guru SLTP Swasta Menurut Desa/Kelurahan di Kecamatan Gedong Tataan, 2016  
**Table** *Number of Private Junior High Schools, Pupils, and Teachers by Village in Gedong Tataan Subdistrict, 2016*

Desa / Kelurahan Village	Sekolah School	Murid/Pupil			Guru/Teacher			Rasio Murid- Guru Ratio of Student- Teacher
		Laki- laki Male	Peremp- uan Female	Jumlah Total	Laki- laki Male	Peremp- uan Female	Jumlah Total	
(1)	(2)	(3)	(4)	(5)	(6)	(7)	(8)	(9)
1. Padang Ratu	0	0	0	0	0	0	0	-
2. Cipadang	1	92	68	161	14	6	20	8,05
3. Pampangan	0	0	0	0	0	0	0	-
4. Way Layap	0	0	0	0	0	0	0	-
5. Sukadadi	0	0	0	0	0	0	0	-
6. Bogorejo	1	28	9	38	4	8	13	3,00
7. Sukaraja	0	0	0	0	0	0	0	-
8. Gedung Tataan	1	48	40	88	13	12	24	3,65
9. Kutoarjo	0	0	0	0	0	0	0	-
10. Karang Anyar	0	0	0	0	0	0	0	-
11. Bagelen	1	81	76	156	16	7	23	6,77
12. Kebagusan	1	51	69	121	19	5	24	5,00
13. Wiyono	0	0	0	0	0	0	0	-
14. Tamansari	0	0	0	0	0	0	0	-
15. Bernung	0	0	0	0	0	0	0	-
16. Sungai Langka	1	93	61	154	19	8	27	5,65
17. Negeri Sakti	0	0	0	0	0	0	0	-
18. Kurungannyawa	0	0	0	0	0	0	0	-
19. Sukabanjar	1	15	12	26	6	8	15	1,79
Jumlah/Total	7	408	335	744	91	54	146	5,10

Sumber : Cabdin Pendidikan Kecamatan Gedong Tataan  
 Source : Education Office Branch of Gedong Tataan Subdistrict

**Tabel 4.1.7 Banyaknya Sekolah, Murid, dan Guru SLTA Negeri Menurut Desa/Kelurahan di Kecamatan Gedong Tataan, 2016**  
**Number of Estate Senior High Schools, Pupils, and Teachers by Village in Gedong Tataan Subdistrict, 2016**

Desa / Kelurahan <i>Village</i>	Sekolah <i>School</i>	Murid/ <i>Pupil</i>			Guru/ <i>Teacher</i>			Rasio Murid- Guru <i>Ratio of Student- Teacher</i>
		Laki- laki <i>Male</i>	Peremp- uan <i>Female</i>	Jumlah <i>Total</i>	Laki- laki <i>Male</i>	Perem- puan <i>Female</i>	Jumlah <i>Total</i>	
(1)	(2)	(3)	(4)	(5)	(6)	(7)	(8)	(9)
1. Padang Ratu	0	0	0	0	0	0	0	-
2. Cipadang	0	0	0	0	0	0	0	-
3. Pampangan	0	0	0	0	0	0	0	-
4. Way Layap	0	0	0	0	0	0	0	-
5. Sukadadi	0	0	0	0	0	0	0	-
6. Bogorejo	0	0	0	0	0	0	0	-
7. Sukaraja	1	231	452	683	12	23	35	19,51
8. Gedung Tataan	0	0	0	0	0	0	0	-
9. Kutoarjo	0	0	0	0	0	0	0	-
10. Karang Anyar	0	0	0	0	0	0	0	-
11. Bagelen	0	0	0	0	0	0	0	-
12. Kebagusan	0	0	0	0	0	0	0	-
13. Wiyono	0	0	0	0	0	0	0	-
14. Tamansari	1	62	88	151	4	19	23	6,57
15. Bernung	0	0	0	0	0	0	0	-
16. Sungai Langka	0	0	0	0	0	0	0	-
17. Negeri Sakti	0	0	0	0	0	0	0	-
18. Kurungannyawa	0	0	0	0	0	0	0	-
19. Sukabanjar	0	0	0	0	0	0	0	-
<i>Jumlah/Total</i>	2	293	540	834	16	42	58	14

Sumber : Cabdin Pendidikan Kecamatan Gedong Tataan

Source : Education Office Branch of Gedong Tataan Subdistrict

**Tabel 4.1.8 Banyaknya Sekolah, Murid, dan Guru SLTA Swasta Menurut Desa/Kelurahan di Kecamatan Gedong Tataan, 2016**  
**Number of Private Senior High Schools, Pupils, and Teachers by Village in Gedong Tataan Subdistrict, 2016**

Desa / Kelurahan <i>Village</i>	Sekolah <i>School</i>	Murid/ <i>Pupil</i>			Guru/ <i>Teacher</i>			Rasio Murid- Guru <i>Ratio of Student- Teacher</i>
		Laki- laki <i>Male</i>	Peremp- uan <i>Female</i>	Jumlah <i>Total</i>	Laki- laki <i>Male</i>	Peremp- uan <i>Female</i>	Jumlah <i>Total</i>	
(1)	(2)	(3)	(4)	(5)	(6)	(7)	(8)	(9)
1. Padang Ratu	0	0	0	0	0	0	0	-
2. Cipadang	0	0	0	0	0	0	0	-
3. Pampangan	0	0	0	0	0	0	0	-
4. Way Layap	0	0	0	0	0	0	0	-
5. Sukadadi	0	0	0	0	0	0	0	-
6. Bogorejo	0	0	0	0	0	0	0	-
7. Sukaraja	0	0	0	0	0	0	0	-
8. Gedung Tataan	0	0	0	0	0	0	0	-
9. Kutoarjo	0	0	0	0	0	0	0	-
10. Karang Anyar	0	0	0	0	0	0	0	-
11. Bagelen	1	36	22	58	3	2	5	11,60
12. Kebagusan	0	0	0	0	0	0	0	-
13. Wiyono	0	0	0	0	0	0	0	-
14. Tamansari	0	0	0	0	0	0	0	-
15. Bernung	0	0	0	0	0	0	0	-
16. Sungai Langka	0	0	0	0	0	0	0	-
17. Negeri Sakti	1	0	231	231	7	4	11	21,00
18. Kurungannyawa	0	0	0	0	0	0	0	-
19. Sukabanjar	0	0	0	0	0	0	0	-
<b>Jumlah/Total</b>	<b>2</b>	<b>36</b>	<b>253</b>	<b>289</b>	<b>10</b>	<b>6</b>	<b>16</b>	<b>18,06</b>

Sumber : Cabdin Pendidikan Kecamatan Gedong Tataan

Source : Education Office Branch of Gedong Tataan Subdistrict

**Tabel 4.1.9 Banyaknya Sekolah, Murid, dan Guru SMK Negeri Menurut Desa/Kelurahan di Kecamatan Gedong Tataan, 2016**  
**Number of Specialist Senior High Schools, Pupils, and Teachers by Village in Gedong Tataan Subdistrict, 2016**

Desa / Kelurahan Village	Sekolah School	Murid/Pupil			Guru/Teacher			Rasio Murid- Guru Ratio of Student- Teacher
		Laki- laki Male	Perem- puan Female	Jumlah Total	Laki- laki Male	Perem- puan Female	Jumlah Total	
(1)	(2)	(3)	(4)	(5)	(6)	(7)	(8)	(9)
1. Padang Ratu	0	0	0	0	0	0	0	-
2. Cipadang	0	0	0	0	0	0	0	-
3. Pampangan	0	0	0	0	0	0	0	-
4. Way Layap	0	0	0	0	0	0	0	-
5. Sukadadi	0	0	0	0	0	0	0	-
6. Bogorejo	0	0	0	0	0	0	0	-
7. Sukaraja	0	0	0	0	0	0	0	-
8. Gedung Tataan	0	0	0	0	0	0	0	-
9. Kutoarjo	0	0	0	0	0	0	0	-
10. Karang Anyar	0	0	0	0	0	0	0	-
11. Bagelen	0	0	0	0	0	0	0	-
12. Kebagusan	0	0	0	0	0	0	0	-
13. Wiyono	1	316	80	396	18	7	25	15,84
14. Tamansari	0	0	0	0	0	0	0	-
15. Bernung	0	0	0	0	0	0	0	-
16. Sungai Langka	0	0	0	0	0	0	0	-
17. Negeri Sakti	0	0	0	0	0	0	0	-
18. Kurungannyawa	0	0	0	0	0	0	0	-
19. Sukabanjar	0	0	0	0	0	0	0	-
<i>Jumlah/Total</i>	1	316	80	396	18	7	25	15,84

Sumber : Cabdin Pendidikan Kecamatan Gedong Tataan

Source : Education Office Branch of Gedong Tataan Subdistrict

**Tabel** 4.1.10 **Banyaknya Sekolah, Murid, dan Guru SMK Swasta Menurut Desa/Kelurahan di Kecamatan Gedong Tataan, 2016**  
**Table** **Number of Private Specialist Senior High Schools, Pupils, and Teachers by Village in Gedong Tataan Subdistrict, 2016**

Desa / Kelurahan Village	Sekolah School	Murid/Pupil			Guru/Teacher			Rasio Murid- Guru Ratio of Student- Teacher
		Laki- laki Male	Perem- puan Female	Jumlah Total	Laki- laki Male	Perempuan Female	Jumlah Total	
(1)	(2)	(3)	(4)	(5)	(6)	(7)	(8)	(9)
1. Padang Ratu	0	0	0	0	0	0	0	-
2. Cipadang	0	0	0	0	0	0	0	-
3. Pampangan	0	0	0	0	0	0	0	-
4. Way Layap	0	0	0	0	0	0	0	-
5. Sukadadi	0	0	0	0	0	0	0	-
6. Bogorejo	0	0	0	0	0	0	0	-
7. Sukaraja	0	0	0	0	0	0	0	-
8. Gedung Tataan	2	287	649	936	28	27	55	17,02
9. Kutoarjo	0	0	0	0	0	0	0	-
10. Karang Anyar	0	0	0	0	0	0	0	-
11. Bagelen	0	0	0	0	0	0	0	-
12. Kebagusan	0	0	0	0	0	0	0	-
13. Wiyono	0	0	0	0	0	0	0	-
14. Tamansari	0	0	0	0	0	0	0	-
15. Bernung	0	0	0	0	0	0	0	-
16. Sungai Langka	0	0	0	0	0	0	0	-
17. Negeri Sakti	0	0	0	0	0	0	0	-
18. Kurungannya wa	0	0	0	0	0	0	0	-
19. Sukabanjar	0	0	0	0	0	0	0	-
Jumlah/Total	2	287	649	936	28	27	55	17,02

Sumber : Cabdin Pendidikan Kecamatan Gedong Tataan

Source : Education Office Branch of Gedong Tataan Subdistrict

**Tabel 4.1.11 Banyaknya Lembaga Pendidikan Agama Islam Negeri dan Swasta Menurut Desa/Kelurahan di Kecamatan Gedong Tataan, 2016**  
**Number of State and Private Moslem Education Institutions by Village in Gedong Tataan Subdistrict, 2016**

Desa / Kelurahan <i>Village</i>	Raudatul Athfal (RA) <i>Islamic Kindergarten</i>	Ibtidaiyah <i>Primary School</i>		Tsanawiyah <i>Secondary School</i>		Aliyah <i>Senior High School</i>	
		Negeri <i>State</i>	Swasta <i>Private</i>	Negeri <i>State</i>	Swasta <i>Private</i>	Negeri <i>State</i>	Swasta <i>Private</i>
(1)	(2)	(4)	(5)	(6)	(7)	(8)	(9)
1. Padang Ratu	0	0	0	0	0	0	0
2. Cipadang	0	0	0	0	0	0	0
3. Pampangan	0	0	0	0	0	0	0
4. Way Layap	0	0	0	0	0	0	0
5. Sukadadi	0	0	0	0	0	0	0
6. Bogorejo	0	0	0	0	0	0	0
7. Sukaraja	0	0	0	0	0	0	0
8. Gedung Tataan	0	0	0	0	1	0	0
9. Kutoarjo	0	0	0	0	0	0	0
10. Karang Anyar	0	0	0	0	0	0	0
11. Bagelen	0	0	0	0	0	0	0
12. Kebagusan	0	0	0	0	0	0	0
13. Wiyono	0	0	0	0	0	0	0
14. Tamansari	0	0	0	0	0	0	0
15. Bernung	0	0	0	0	0	0	0
16. Sungai Langka	0	0	0	0	0	0	0
17. Negeri Sakti	0	0	1	0	1	0	1
18. Kurungannyawa	0	0	0	0	0	0	0
19. Sukabanjar	0	0	0	0	0	0	0
Jumlah/Total	0	0	1	0	2	0	1

Sumber : Cabdin Pendidikan Kecamatan Gedong Tataan  
 Source : Education Office Branch of Gedong Tataan Subdistrict

**Tabel 4.1.12 Banyaknya Sekolah, Murid, dan Guru Ibtidaiyah Swasta Menurut Desa/Kelurahan di Kecamatan Gedong Tataan, 2016**  
**Table** *Number of Private Islamic Elementary Schools, Pupils, and Teachers by Village in Gedong Tataan Subdistrict, 2016*

Desa / Kelurahan Village	Sekolah School	Murid/Pupil			Guru/Teacher			Rasio Murid- Guru Ratio of Student- Teacher
		Laki- laki Male	Peremp- uan Female	Jumlah Total	Laki- laki Male	Perempua- n Female	Jumlah Total	
(1)	(2)	(3)	(4)	(5)	(6)	(7)	(8)	(9)
1. Padang Ratu	0	0	0	0	0	0	0	-
2. Cipadang	0	0	0	0	0	0	0	-
3. Pampangan	0	0	0	0	0	0	0	-
4. Way Layap	0	0	0	0	0	0	0	-
5. Sukadadi	0	0	0	0	0	0	0	-
6. Bogorejo	0	0	0	0	0	0	0	-
7. Sukaraja	0	0	0	0	0	0	0	-
8. Gedung Tataan	0	0	0	0	0	0	0	-
9. Kutoarjo	0	0	0	0	0	0	0	-
10. Karang Anyar	0	0	0	0	0	0	0	-
11. Bagelen	0	0	0	0	0	0	0	-
12. Kebagusan	0	0	0	0	0	0	0	-
13. Wiyono	0	0	0	0	0	0	0	-
14. Tamansari	0	0	0	0	0	0	0	-
15. Bernung	0	0	0	0	0	0	0	-
16. Sungai Langka	0	0	0	0	0	0	0	-
17. Negeri Sakti	1	163	242	405	8	12	20	20,25
18. Kurungannya wa	0	0	0	0	0	0	0	-
19. Sukabanjar	0	0	0	0	0	0	0	-
Jumlah/Total	1	163	242	405	8	12	20	20,25

Sumber : Cabdin Pendidikan Kecamatan Gedong Tataan  
 Source : Education Office Branch of Gedong Tataan Subdistrict

**Tabel 4.1.13 Banyaknya Sekolah, Murid, dan Guru Tsanawiyah Swasta Menurut Desa/Kelurahan di Kecamatan Gedong Tataan, 2016**  
**Number of Private Islamic Junior High Schools, Pupils, and Teachers by Village in Gedong Tataan Subdistrict, 2016**

Desa / Kelurahan Village	Sekolah School	Murid/Pupil			Guru/Teacher			Rasio Murid- Guru Ratio of Student- Teacher
		Laki- laki Male	Peremp- uan Female	Jumlah Total	Laki- laki Male	Perem- puan Female	Jumlah Total	
(1)	(2)	(3)	(4)	(5)	(6)	(7)	(8)	(9)
Kresno								
1. Widodo	1	57	89	146	9	7	16	9,13
Gedung								
2. Gumanti	0	0	0	0	0	0	0	-
3. Kejadian	0	0	0	0	0	0	0	-
4. Bumiagung	0	0	0	0	0	0	0	-
Batang Hari								
5. Ogan	0	0	0	0	0	0	0	-
6. Rejoagung	2	73	71	144	9	19	28	5,14
7. Kota Agung	0	0	0	0	0	0	0	-
Negera								
8. Ratuwates	0	0	0	0	0	0	0	-
Gunung Sugih								
9. Baru	0	0	0	0	0	0	0	-
10. Margo Mulyo	1	44	45	89	6	9	15	5,93
11. Trimulyo	1	94	117	211	7	21	28	7,54
12. Sinar Jati	0	0	0	0	0	0	0	-
13. Margo Rejo	1	15	18	33	11	6	17	1,94
14. Gerning	2	131	148	279	22	18	40	6,98
15. Panca Bakti	0	0	0	0	0	0	0	-
16. Sriwedari	0	0	0	0	0	0	0	-
Jumlah/Total	8	414	488	902	64	80	144	6,26

Sumber : Cabdin Pendidikan Kecamatan Gedong Tataan

Source : Education Office Branch of Gedong Tataan Subdistrict



**Tabel 4.1.14 Banyaknya Lembaga Pendidikan Non Formal Menurut Desa/Kelurahan dan Jenis Lembaga di Kecamatan Gedong Tataan, 2016**  
**Number of Non-Formal Education Institutions by Type and Village in Gedong Tataan Subdistrict, 2016**

Desa / Kelurahan <i>Village</i>	Pondok Pesantren <i>Islamic School</i>	Kursus Keterampilan/ <i>Skills Training</i>		
		Bahasa <i>Language</i>	Menjahit / Kecantikan <i>Sewing/Beauty</i>	Komputer / Mengetik <i>Komputer/Typing</i>
(1)	(2)	(3)	(4)	(5)
1. Padang Ratu	0	0	0	0
2. Cipadang	0	0	0	0
3. Pampangan	0	0	0	0
4. Way Layap	1	0	0	0
5. Sukadadi	0	0	0	0
6. Bogorejo	0	0	0	0
7. Sukaraja	0	0	0	1
8. Gedung Tataan	0	0	0	0
9. Kutoarjo	0	0	0	0
10. Karang Anyar	0	0	0	0
11. Bagelen	0	0	0	2
12. Kebagusan	0	0	0	0
13. Wiyono	0	0	0	0
14. Tamansari	0	0	0	0
15. Bernung	1	0	0	0
16. Sungai Langka	0	0	0	0
17. Negeri Sakti	0	0	0	0
18. Kurungannyawa	0	0	0	0
19. Sukabanjar	0	0	0	0
<b>Jumlah/Total</b>	<b>2</b>	<b>0</b>	<b>0</b>	<b>3</b>

Sumber : Kantor Kecamatan Gedong Tataan

Source : Gedong Tataan Subdistrict Office

## 4.2 KESEHATAN/HEALTH

**Tabel 4.2.1** Banyaknya Sarana Kesehatan Menurut Desa/Kelurahan di Kecamatan Gedong Tataan, 2017  
**Table** *Banyaknya Sarana Kesehatan Menurut Desa/Kelurahan di Kecamatan Gedong Tataan, 2017*

Desa / Kelurahan <i>Village</i>	Rumah Bersalin <i>Maternity Hospital</i>	Puskesmas s Induk <i>Main Public Health Center</i>	Puskesmas Pembantu <i>Sub Public Health Center</i>	Apotik <i>Dispensary</i>	Klinik/ Balai Pengo batan <i>Clinic</i>	Posya ndu	Poskes des
(1)	(2)	(3)	(4)	(5)	(6)	(7)	(8)
1. Padang Ratu	0	0	0	0	0	3	1
2. Cipadang	0	0	1	0	0	9	0
3. Pampangan	0	0	1	0	0	3	1
4. Way Layap	0	0	1	0	0	4	0
5. Sukadadi	0	0	1	0	0	5	0
6. Bogorejo	0	0	0	0	0	4	1
7. Sukaraja	2	1	0	1	0	5	1
8. Gedung Tataan	2	0	0	3	1	5	0
9. Kutoarjo	0	0	0	0	0	5	1
10. Karang Anyar	0	0	1	0	0	2	0
11. Bagelen	0	0	0	0	2	6	1
12. Kebagusan	0	0	0	1	1	6	1
13. Wiyono	0	0	1	1	1	8	0
14. Tamansari	0	0	1	0	0	7	0
15. Bernung	0	1	0	1	0	6	0
16. Sungai Langka	0	0	1	0	0	10	0
17. Negeri Sakti	0	0	1	1	0	8	0
18. Kurungannyawa	0	0	0	1	0	7	0
19. Sukabanjar	0	0	1	0	0	3	1
Jumlah/ <i>Total</i>	4	2	10	9	5	106	8

Sumber : PODES

Source : PODES

**Tabel 4.2.2** Jumlah Tenaga Kesehatan Menurut Desa/Kelurahan di Kecamatan Gedong Tataan, 2017  
**Table** Number of Health Personnels by Village in Gedong Tataan Subdistrict, 2017

Desa / Kelurahan <i>Village</i>	Dokter Umum <i>General Doctor</i>	Dokter Spesialis <i>Specialist Doctor</i>	Dokter Gigi <i>Dentist</i>	Bidan <i>Midwife</i>	Perawat/Mantri <i>Nurse</i>	Dukun Bayi
(1)	(2)	(3)	(4)	(5)	(6)	(7)
1. Padang Ratu	0	0	0	1	0	0
2. Cipadang	0	0	0	5	2	4
3. Pampangan	0	0	0	2	0	0
4. Way Layap	1	0	0	1	1	0
5. Sukadadi	0	0	0	1	0	5
6. Bogorejo	0	0	0	4	0	0
7. Sukaraja	1	0	0	4	3	2
8. Gedung Tataan	1	0	0	5	4	3
9. Kutoarjo	1	1	0	2	3	0
10. Karang Anyar	0	0	0	1	0	1
11. Bagelen	1	0	1	3	5	0
12. Kebagusan	0	0	0	2	3	0
13. Wiyono	1	0	0	5	5	0
14. Tamansari	2	0	0	2	0	3
15. Bernung	3	0	0	2	10	0
16. Sungai Langka	0	0	0	3	11	0
17. Negeri Sakti	1	0	1	5	6	0
18. Kurungannyawa	1	0	0	6	2	0
19. Sukabanjar	0	0	0	2	4	0
Jumlah/Total	13	1	2	56	59	18

Sumber : Puskesmas Kecamatan Gedong Tataan

Source : Public Health Center of Gedongtataan Subdistrict

## 4.3 AGAMA/RELIGION

**Tabel 4.3.1 Banyaknya Tempat Ibadah Menurut Jenis dan Desa/Kelurahan di Kecamatan Gedong Tataan, 2017**  
**Number of Worship Places by Type and Village in Gedong Tataan Subdistrict, 2017**

Desa / Kelurahan Village	Masjid Mosque	Mushollah Small Mosque	Gereja/Church		Pura	Vihara Convent	Klen teng
			Kristen Christian	Katolik Catholic			
(1)	(2)	(3)	(4)	(5)	(6)	(7)	(8)
1. Padang Ratu	4	2	0	0	0	0	0
2. Cipadang	12	5	0	0	0	0	0
3. Pampangan	5	1	0	0	0	0	0
4. Way Layap	3	8	0	0	0	0	0
5. Sukadadi	8	7	0	0	0	0	0
6. Bogorejo	8	6	0	0	0	0	0
7. Sukaraja	14	8	0	0	0	0	0
8. Gedung Tataan	10	2	2	0	0	1	1
9. Kutoarjo	3	3	0	0	0	0	0
10. Karang Anyar	4	4	0	0	0	0	0
11. Bagelen	8	4	1	1	0	0	0
12. Kebagusan	11	11	0	0	0	0	0
13. Wiyono	8	14	4	1	0	0	0
14. Tamansari	9	12	0	0	0	0	0
15. Bernung	5	7	0	0	0	0	0
16. Sungai Langka	10	6	0	1	0	0	0
17. Negeri Sakti	9	4	0	0	0	0	0
18. Kurungannyawa	11	5	0	0	0	0	0
19. Sukabanjar	7	0	0	0	0	0	0
<b>Jumlah/Total</b>	<b>149</b>	<b>109</b>	<b>7</b>	<b>3</b>	<b>0</b>	<b>1</b>	<b>1</b>

Sumber : Potensi Desa

Source : Potensi Desa

**Tabel** 4.3.2 **Banyaknya Nikah, Cerai, Talak, dan Rujuk Menurut Desa/ Kelurahan di Kecamatan Gedong Tataan, 2017**  
**Table** **Number of Marriage, Divorce, Talak, and Reconciliation by Village in Gedong Tataan Subdistrict, 2017**

Desa / Kelurahan <i>Village</i>	Nikah <i>Marriage</i>	Cerai <i>Divorce</i>	Talak	Rujuk <i>Reconciliation</i>
(1)	(2)	(3)	(4)	(5)
1. Padang Ratu	15	0	0	0
2. Cipadang	46	0	0	0
3. Pampangan	8	0	0	0
4. Way Layap	23	0	0	0
5. Sukadadi	38	0	0	0
6. Bogorejo	43	0	0	0
7. Sukaraja	71	0	0	0
8. Gedung Tataan	41	0	0	0
9. Kutoarjo	18	0	0	0
10. Karang Anyar	23	0	0	0
11. Bagelen	37	0	0	0
12. Kebagusan	49	0	0	0
13. Wiyono	52	0	0	0
14. Tamansari	37	0	0	0
15. Bernung	40	0	0	0
16. Sungai Langka	43	0	0	0
17. Negeri Sakti	40	0	0	0
18. Kurungannyawa	38	0	0	0
19. Sukabanjar	28	0	0	0
Jumlah/ <i>Total</i>	690	0	0	0

Sumber : Kantor Urusan Agama Kecamatan Gedong Tataan  
 Source : Office of Religious Affair of Gedong Tataan Subdistrict





# 5

**PERTANIAN**  
**AGRICULTURE**







5.1 TANAMAN PANGAN/*FOOD CROPS*

**Tabel 5.1.1 Luas Lahan Sawah Menurut Desa/Kelurahan dan Jenis Pengairan (Ha), 2017**  
***The Breadth of Rice-Field by Village and Irrigation Type (Ha), 2017***

Desa / Kelurahan <i>Village</i>	Berpengairan/ <i>Irrigation</i>		Tadah Hujan <i>Reservoir of Rain</i>	Jumlah <i>Total</i>
	1/2 Teknis <i>Half Technical</i>	Non Teknis <i>Non- Technical</i>		
(1)	(2)	(3)	(4)	(5)
1. Padang Ratu	131	0	0	131
2. Cipadang	83	0	0	83
3. Pampangan	145	0	0	145
4. Way Layap	300	0	0	300
5. Sukadadi	115	0	0	115
6. Bogorejo	65	0	0	65
7. Sukaraja	62	0	0	62
8. Gedung Tataan	153	0	0	153
9. Kutoarjo	138	0	0	138
10. Karang Anyar	130	0	0	130
11. Bagelen	186	0	0	186
12. Kebagusan	75	0	0	75
13. Wiyono	35	0	15	50
14. Tamansari	0	0	60	60
15. Bernung	0	75	0	75
16. Sungai Langka	0	0	0	0
17. Negeri Sakti	0	0	58	58
18. Kurungannyawa	38	0	0	38
19. Sukabanjar	26	0	15	41
<i>Jumlah/Total</i>	1682	75	148	1905

Sumber : Kantor Kecamatan Gedong Tataan  
*Source : Gedong Tataan Subdistrict Office*

AGRICULTURE

**Tabel 5.1.2 Luas Lahan Bukan Sawah Menurut Desa/Kelurahan dan Penggunaan (Ha), 2017**  
**The Breadth of Non Rice-field by Village and Land Utilization (Ha), 2017**

Desa / Kelurahan <i>Village</i>	Pertanian <i>Agriculture</i>	Bukan Pertanian/ <i>Non Agriculture</i>		Jumlah <i>Total</i>
		Bangunan <i>Building</i>	Lainnya <i>Other</i>	
(1)	(2)	(3)	(4)	(5)
1. Padang Ratu	69	80	0	149
2. Cipadang	632	485	0	1 117
3. Pampangan	574	46	0	620
4. Way Layap	228	95	2	325
5. Sukadadi	590	494	2	1 085
6. Bogorejo	749	190	3	941
7. Sukaraja	202	261	0	463
8. Gedung Tataan	477	30	0	507
9. Kutoarjo	771	100	2	872
10. Karang Anyar	441	436	18	895
11. Bagelen	77	617	0	694
12. Kebagusan	846	77	3	925
13. Wiyono	480	570	0	1 050
14. Tamansari	698	1 336	0	2 034
15. Bernung	502	394	29	925
16. Sungai Langka	579	319	3	900
17. Negeri Sakti	216	100	26	342
18. Kurungannyawa	208	100	4	312
19. Sukabanjar	423	35	1	459
Jumlah/ <i>Total</i>	8 759	5 765	91	14 615

Sumber : Kantor Kecamatan Gedung Tataan  
 Source : *Gedong Tataan Subdistrict Office*

**Tabel 5.1.3 Luas Lahan Bukan Sawah Menurut Desa/Kelurahan dan Jenisnya di Kecamatan Gedong Tataan, 2017 (Hektar)**  
***The Breadth of Non Rice-field by Village and Type in Gedong Tataan Subdistrict, 2017 (Hectare)***

Desa / Kelurahan <i>Village</i>	Ladang/Huma/ Tegal/Kebun <i>Field/Garden</i>	Hutan/Kebun Rakyat <i>Eople Forest</i>	Kolam/Empang <i>Dam</i>	Jumlah <i>Total</i>
(1)	(2)	(3)	(4)	(5)
1. Padang Ratu	0	69	0	69
2. Cipadang	93	534	5	632
3. Pampangan	299	275	0	574
4. Way Layap	138	90	0	228
5. Sukadadi	18	572	0	590
6. Bogorejo	346	400	3	749
7. Sukaraja	35	161	6	202
8. Gedong Tataan	53	417	7	477
9. Kutoarjo	179	587	5	771
10. Karang Anyar	58	380	3	441
11. Bagelen	52	22	3	77
12. Kebagusan	71	771	4	846
13. Wiyono	13	460	8	480
14. Tamansari	17	679	2	698
15. Bernung	95	402	5	502
16. Sungai Langka	0	576	3	579
17. Negeri Sakti	70	140	6	216
18. Kurungannyawa	77	127	4	208
19. Sukabanjar	181	237	5	423
<b>Jumlah/Total</b>	<b>1 793</b>	<b>6 898</b>	<b>69</b>	<b>8 759</b>

Sumber : Kantor Kecamatan Gedong Tataan  
 Source : Gedong Tataan Subdistrict Office

AGRICULTURE

**Tabel** 5.1.4 **Luas Lahan Bukan Pertanian Bukan Sawah Menurut Desa/Kelurahan dan Penggunaannya (Ha), 2017**  
***The Breadth of Non-agriculture Land instead of Rice-field by Village and Land Utilization (Ha), 2017***

Desa / Kelurahan <i>Village</i>	Perumahan/ Pemukiman <i>Housing</i>	Bangunan Lainnya <i>Other Building</i>	Lainnya <i>Other</i>	Jumlah <i>Total</i>
(1)	(2)	(3)	(4)	(5)
1. Padang Ratu	79	1	0	80
2. Cipadang	484	1	0	485
3. Pampangan	45	1	0	46
4. Way Layap	96	1	0	97
5. Sukadadi	494	2	0	496
6. Bogorejo	191	1	0	193
7. Sukaraja	258	3	0	261
8. Gedung Tataan	29	1	0	30
9. Kutoarjo	101	1	0	102
10. Karang Anyar	452	2	0	454
11. Bagelen	76	1	0	77
12. Kebagusan	79	1	0	80
13. Wiyono	569	2	0	570
14. Tamansari	695	3	0	698
15. Bernung	833	1	0	834
16. Sungai Langka	320	2	0	322
17. Negeri Sakti	123	3	0	126
18. Kurunganyawa	103	2	0	104
19. Sukabanjar	35	1	0	36
<b>Jumlah/Total</b>	<b>5 061</b>	<b>28</b>	<b>-</b>	<b>5 089</b>

Sumber : Kantor Kecamatan Gedong Tataan

Source : *Gedong Tataan Subdistrict Office*

**Tabel 5.1.5 Luas Panen, Produksi, dan Produktivitas Padi (Padi Sawah dan Padi Ladang) Menurut Desa/Kelurahan di Kecamatan Gedong Tataan, 2017**  
***Breadth of Harvest, Production, and Productivity of Wet Rice-field and Field Rice-Plant by Village in Gedong Tataan Subdistrict, 2017***

Desa / Kelurahan Village	Padi Sawah/ <i>Wet Rice-field</i>			Padi Ladang/ <i>Field Rice-plant</i>		
	Luas Panen (Ha) <i>The Breadth of Harvest</i>	Produksi (Ton) <i>Production</i>	Produktivitas (Ku/Ha) <i>Productivity</i>	Luas Panen (Ha) <i>The Breadth of Harvest</i>	Produksi (Ton) <i>Production</i>	Produktivitas (Ku/Ha) <i>Productivity</i>
(1)	(2)	(3)	(4)	(5)	(6)	(7)
1. Padang Ratu	145	943	65,00	0	0	-
2. Cipadang	90	630	70,00	0	0	-
3. Pampangan	140	938	67,00	0	0	-
4. Way Layap	268	1 876	70,00	0	0	-
5. Sukadadi	100	700	70,00	0	0	-
6. Bogorejo	65	416	64,00	0	0	-
7. Sukaraja	40	256	64,00	0	0	-
8. Gedung Tataan	143	972	68,00	0	0	-
9. Kutoarjo	145	1 001	69,00	0	0	-
10. Karang Anyar	125	838	67,00	0	0	-
11. Bagelen	150	1 050	70,00	0	0	-
12. Kebagusan	95	618	65,00	0	0	-
13. Wiyono	50	325	65,00	0	0	-
14. Tamansari	125	800	64,00	0	0	-
15. Bernung	55	352	64,00	0	0	-
16. Sungai Langka	0	0	-	0	0	-
17. Negeri Sakti	50	325	65,00	0	0	-
18. Kurungannyawa	50	320	64,00	0	0	-
19. Sukabanjar	25	160	64,00	0	0	-
<b>Jumlah/Total</b>	<b>1 861</b>	<b>12 518</b>	<b>67,27</b>	<b>0</b>	<b>0</b>	<b>-</b>

Sumber : KUPT Tanaman Pangan Kecamatan Gedong Tataan

Source : Head of Technical Implementation Unit of Crops of Gedong Tataan Subdistrict

**Tabel 5.1.6 Luas Panen, Produksi dan Produktivitas Jagung dan Kedelai Menurut Desa/Kelurahan Kecamatan Gedong Tataan, 2017**  
*The Breadth of Harvest, Production, and Productivity of Corn and Soybean by Village in Gedong Tataan Subdistrict, 2017*

Desa / Kelurahan Village	Jagung/Corn			Kedelai/Soybean		
	Luas Panen (Ha) The Breadth of Harvest	Produksi (Ton) Production	Produktivitas (Ku/Ha) Productivity	Luas Panen (Ha) The Breadth of Harvest	Produksi (Ton) Production	Produktivitas (Ku/Ha) Productivity
(1)	(2)	(3)	(4)	(5)	(6)	(7)
1. Padang Ratu	0	0	-	0	0	-
2. Cipadang	0	0	-	0	0	-
3. Pampangan	20	152	76,00	0	0	-
4. Way Layap	0	0	-	0	0	-
5. Sukadadi	0	0	-	0	0	-
6. Bogorejo	30	228	76,00	0	0	-
7. Sukaraja	0	0	-	0	0	-
8. Gedung Tataan	0	0	-	0	0	-
9. Kutoarjo	0	0	-	0	0	-
10. Karang Anyar	20	160	80,00	0	0	-
11. Bagelen	10	76	76,00	0	0	-
12. Kebagusan	0	0	-	0	0	-
13. Wiyono	0	0	-	0	0	-
14. Tamansari	40	304	7,60	0	0	-
15. Bernung	0	0	-	0	0	-
16. Sungai Langka	0	0	-	0	0	-
17. Negeri Sakti	140	1 064	76,00	0	0	-
18. Kurunganyawa	70	532	76,00	0	0	-
19. Sukabanjar	120	912	76,00	0	0	-
Jumlah/Total	450	3 428	76,18	0	0	-

Sumber : KUPT Tanaman Pangan Kecamatan Gedong Tataan  
 Source : Head of Technical Implementation Unit of Crops of Gedong Tataan Subdistrict

**Tabel 5.1.7 Luas Tanam dan Produksi Kacang Tanah dan Kacang Hijau Menurut Desa/Kelurahan di Kecamatan Gedong Tataan, 2017**  
***The Breadth of Harvest, Production, and Productivity of Peanut and Bean by Village in Gedong Tataan Subdistrict, 2017***

Desa / Kelurahan <i>Village</i>	Kacang Tanah/ <i>Peanut</i>		
	Luas Panen (Ha) <i>The Breadth of Harvest</i>	Produksi (Ton) <i>Production</i>	Produktivitas (Ku/Ha) <i>Productivity</i>
(1)	(2)	(3)	(4)
1. Padang Ratu	0	0,00	-
2. Cipadang	18	16,20	9,00
3. Pampangan	4	3,20	8,00
4. Way Layap	0	0,00	-
5. Sukadadi	22	22,00	10,00
6. Bogorejo	17	15,30	9,00
7. Sukaraja	4	3,20	8,00
8. Gedung Tataan	0	0,00	-
9. Kutoarjo	2	1,40	7,00
10. Karang Anyar	0	0,00	-
11. Bagelen	5	4,00	8,00
12. Kebagusan	0	0,00	-
13. Wiyono	2	1,60	8,00
14. Tamansari	8	5,60	7,00
15. Bernung	0	0,00	-
16. Sungai Langka	4	2,80	7,00
17. Negeri Sakti	2	1,40	7,00
18. Kurungannyawa	4	2,80	7,00
19. Sukabanjar	2	1,60	8,00
Jumlah/ <i>Total</i>	94	81,10	8,63

Sumber : KUPT Tanaman Pangan Kecamatan Gedong Tataan

Source : Head of Technical Implementation Unit of Crops of Gedong Tataan Subdistrict



AGRICULTURE

**Tabel 5.1.8 Luas Tanam dan Produksi Ubi Kayu dan Ubi Jalar Menurut Desa/Kelurahan Kecamatan Gedong Tataan, 2017**  
***The Breadth of Harvest, Production, and Productivity of Cassava and Sweet Potato by Village in Gedong Tataan Subdistrict, 2017***

Desa / Kelurahan <i>Village</i>	Ubi Kayu/Cassava			Ubi Jalar/Sweet Potato		
	Luas Panen (Ha) <i>The Breadth of Harvest</i>	Produksi (Ton) <i>Production</i>	Produktivitas (Ku/Ha) <i>Productivity</i>	Luas Panen (Ha) <i>The Breadth of Harvest</i>	Produksi (Ton) <i>Production</i>	Produktivitas (Ku/Ha) <i>Productivity</i>
(1)	(2)	(3)	(4)	(5)	(6)	(7)
1. Padang Ratu	0	0	0	0	0	0
2. Cipadang	0	0	0	0	0	0
3. Pampangan	0	0	0	0	0	0
4. Way Layap	25	800	320	0	0	0
5. Sukadadi	0	0	0	0	0	0
6. Bogorejo	1	32	320	0	0	0
7. Sukaraja	0	0	0	0	0	0
8. Gedung Tataan	0	0	0	0	0	0
9. Kutoarjo	10	330	330	0	0	0
10. Karang Anyar	30	900	300	0	0	0
11. Bagelen	10	310	310	0	0	0
12. Kebagusan	0	0	0	0	0	0
13. Wiyono	0	0	0	0	0	0
14. Tamansari	6	192	320	0	0	0
15. Bernung	9	288	320	0	0	0
16. Sungai Langka	0	0	0	0	0	0
17. Negeri Sakti	0	0	0	0	0	0
18. Kurungannyawa	0	0	0	0	0	0
19. Sukabanjar	0	0	0	0	0	0
<b>Jumlah/Total</b>	91	2 852	313	0	0	0

Sumber : KUART Tanaman Pangan Kecamatan Gedong Tataan  
 Source : Head of Technical Implementation Unit of Crops of Gedong Tataan Subdistrict

5.2 HORTIKULTURA/*HORTICULTURE*

**Tabel** 5.2.1 Luas Panen, Produksi dan Produktivitas Tanaman Sayuran Menurut Jenisnyadi Kecamatan Gedong Tataan, 2017  
**Table** *The Breadth of Harvest, Production, and Productivity of Vegetables by Typein Gedong Tataan Subdistrict, 2017*

Jenis Sayuran <i>Type of Vegetable</i>		Luas Panen (Ha) <i>Breadth of Harvest</i>	Produksi (Ton) <i>Production</i>	Produktivitas (Ku/Ha) <i>Productivity</i>
(1)	(2)	(3)	(4)	
1. Bawang Merah/ <i>Shallot</i>	0,00	0,00	0,00	
2. Bawang Putih/ <i>Garlic</i>	0,00	0,00	0,00	
3. Bawang Daun/ <i>Onion</i>	0,00	0,00	0,00	
4. Bayam/ <i>Spinach</i>	3,00	3,90	13,00	
5. Buncis/ <i>Bean</i>	0,00	0,00	0,00	
6. Kangkung/ <i>Kangkung</i>	3,00	4,20	14,00	
7. Cabe Besar/ <i>Red Chilli</i>	135,00	1450,00	107,41	
8. Cabe Rawit/ <i>Small Chilli</i>	-	-	-	
9. Kacang Panjang/ <i>Long Bean</i>	8,00	50,00	62,50	
10. Ketimun/ <i>Cucumber</i>	5,00	22,00	44,00	
11. Sawi/ <i>Petsai/Mustard Green</i>	-	-	-	
12. Terung/ <i>Eggplant</i>	7,00	24,00	34,29	
13. Tomat/ <i>Tomato</i>	6,00	19,00	31,67	
14. Melinjo/ <i>Melinjo</i>	0,00	0,00	0,00	
15. Petai/ <i>Petai</i>	-	-	-	
15. Jahe/ <i>Ginger</i>	0,00	0,00	0,00	
16. Kencur/ <i>Greater Galingale</i>	0,00	0,00	0,00	
17. Kunyit/ <i>Curcuma</i>	0,00	0,00	0,00	
18. Lengkuas/ <i>Ginger-root</i>	0,00	0,00	0,00	
19. Temulawak/ <i>Curcuma Xanthorriza</i>	0,00	0,00	0,00	

Sumber : KUPT Tanaman Pangan Kecamatan Gedong Tataan

Source : Head of Technical Implementation Unit of Crops of Gedong Tataan Subdistrict

**Tabel 5.2.2 Luas Panen, Produksi dan Produktivitas Tanaman Buah-buahan Menurut Jenisnyadi Kecamatan Gedong Tataan, 2017**  
***The Breadth of Harvest, Production, and Productivity of Fruits by Type in Gedong Tataan Subdistrict, 2017***

Jenis Buah-buahan <i>Type of Fruits</i>	Luas Panen (Ha) <i>Breadth of Harvest</i>	Produksi (Ton) <i>Production</i>	Produktivitas (Ku/Ha) <i>Productivity</i>
(1)	(2)	(3)	(4)
1. Alpokat/ <i>Avocado</i>	2,00	15,00	75,00
2. Mangga/ <i>Mango</i>	40,00	1 280,00	320,00
3. Rambutan/ <i>Rambutan</i>	37,00	278,00	75,14
4. Duku/Langsar/ <i>Duku</i>	11,00	96,00	87,27
5. Jeruk/Orange	-	-	-
6. Durian/ <i>Durian</i>	3,00	33,00	110,00
7. Jambu Biji/ <i>Guava</i>	-	-	-
8. Jambu Air/ <i>Jambu Air</i>	1,00	8,00	80,00
9. Sawo/ <i>Sawo</i>	-	-	-
10. Pepaya/ <i>Papaya</i>	1,00	11,50	115,00
11. Pisang/ <i>Banana</i>	1,50	450,00	3 000,00
12. Nenas/ <i>Pineapple</i>	0,00	0,00	0,00
13. Salak/ <i>Snake-fruit</i>	0,00	0,00	0,00
14. Belimbing/ <i>Star-fruit</i>	0,00	0,00	0,00
15. Nangka/ <i>Jackfruit</i>	1,00	9,50	95,00
15. Sukun/ <i>Bread-tree</i>	0,00	0,00	0,00
16. Manggis/ <i>Mangosteen</i>	0,00	0,00	0,00
17. Sirsak/ <i>Sour-sop</i>	0,00	0,00	0,00

Sumber : KUPT Tanaman Pangan Kecamatan Gedong Tataan

*Source : Head of Technical Implementation Unit of Crops of Gedong Tataan Subdistrict*

5.3 PERKEBUNAN/*ESTATE CROPS*

**Tabel 5.3.1 Luas Areal dan Produksi Tanaman Karet Menurut Desa/Kelurahan Kecamatan Gedong Tataan, 2017**  
**Table Planted Area and Production of Rubber Plant by Village in Gedong Tataan Subdistrict, 2017**

Desa / Kelurahan	Luas Areal (Ha)/Planted Area				Produksi (Ton) Production	Produktivitas (Ku/Ha) Productivity
	TBM Immature	TM Mature	TR Damaged	Jumlah Total		
(1)	(2)	(3)	(4)	(5)	(6)	(7)
1. Padang Ratu	75,18	0	0	75,18	0	-
2. Cipadang	10,74	48,30	0	59,04	57,96	12,00
3. Pampangan	26,85	0	0	26,85	0	-
4. Way Layap	0	0	0	0	0	-
5. Sukadadi	26,85	0	0	26,85	0	-
6. Bogorejo	10,74	70,84	0	81,58	85,01	12,00
7. Sukaraja	5,37	0	0	5,37	0	-
8. Gedung Tataan	0	0	0	0	0	-
9. Kutoarjo	0	0	0	0	0	-
10. Karang Anyar	5,37	0	0	5,37	0	-
11. Bagelen	5,37	6,44	0	11,81	7,73	12,00
12. Kebagusan	26,85	0	0	26,85	0	-
13. Wiyono	5,37	0	0	5,37	0	-
14. Tamansari	5,37	0	0	5,37	0	-
15. Bernung	5,37	0	0	5,37	0	-
16. Sungai Langka	5,37	22,54	0	27,91	27,05	12,00
17. Negeri Sakti	0	32,20	0	32,20	38,64	12,00
18. Kurungannyawa	0	0	0	0	0	-
19. Sukabanjar	21,48	24,15	4,50	50,13	28,98	12,00
Jumlah/Total	236,28	204,47	4,50	445,25	245,37	72,00

Sumber : KUPT Perkebunan Kecamatan Gedong Tataan

Source : Head of Technical Implementation Unit of Farm of Gedong Tataan Subdistrict

**Tabel 5.3.2 Luas Areal dan Produksi Tanaman Kakao Menurut Desa/Kelurahan Kecamatan Gedong Tataan, 2017**  
**Table Planted Area and Production of Cocoa Plant by Village in Gedong Tataan Subdistrict, 2017**

Desa / Kelurahan	Luas Areal (Ha)/Planted Area				Produksi (Ton) Production	Produktivitas (Ku/Ha) Productivity
	TBM <i>Immature</i>	TM <i>Mature</i>	TR <i>Damaged</i>	Jumlah <i>Total</i>		
(1)	(2)	(3)	(4)	(5)	(6)	(7)
1. Padang Ratu	19,74	88,55	3,70	111,99	89,44	10,10
2. Cipadang	0,00	138,46	14,80	153,26	139,84	10,10
3. Pampangan	3,29	37,03	0,00	40,32	37	10,10
4. Way Layap	3,29	48,30	7,40	58,99	48,78	10,10
5. Sukadadi	3,29	28,98	0,00	32,27	29,27	10,10
6. Bogorejo	19,74	117,53	7,40	144,67	118,71	10,10
7. Sukaraja	0,00	52,33	18,50	70,83	52,85	10,10
8. Gedung Tataan	3,29	8,86	3,70	15,85	8.94	10,10
9. Kutoarjo	1,65	17,71	3,70	23,06	17,89	10,10
10. Karang Anyar	5,76	26,57	12,95	45,27	26,83	10,10
11. Bagelen	6,58	20,93	11,10	38,61	21,14	10,10
12. Kebagusan	14,81	45,89	14,80	75,49	46,34	10,10
13. Wiyono	13,16	120,75	7,40	141,31	121,96	10,10
14. Tamansari	4,94	45,08	11,10	61,12	45,53	10,10
15. Bernung	29,61	49,91	22,20	101,72	50,41	10,10
16. Sungai Langka	19,74	1046,50	14,80	1081,04	1056,97	10,10
17. Negeri Sakti	11,52	143,29	18,50	173,31	144,72	10,10
18. Kurungannyawa	10,69	99,82	14,80	125,31	100,82	10,10
19. Sukabanjar	14,81	44,28	22,20	81,28	44,72	10,10
Jumlah/Total	185,91	2180,77	209,05	2575,7	2193,22	191,9

Sumber : KUPT Perkebunan Kecamatan Gedong Tataan

Source : Head of Technical Implementation Unit of Farm of Gedong Tataan Subdistrict

**Tabel 5.3.3 Luas Areal dan Produksi Tanaman Tembakau Menurut Desa/Kelurahan Kecamatan Gedong Tataan, 2017**  
**Table** *Planted Area and Production of Tobacco Plant by Village in Gedong Tataan Subdistrict, 2017*

Desa / Kelurahan	Luas Areal (Ha)/Planted Area				Produksi (Ton) Production	Produktivitas (Ku/Ha) Productivity
	TBM <i>Immature</i>	TM <i>Mature</i>	TR <i>Damaged</i>	Jumlah <i>Total</i>		
(1)	(2)	(3)	(4)	(5)	(6)	(7)
1. Padang Ratu	0,00	0,00	0,00	0,00	0,00	-
2. Cipadang	0,00	0,00	0,00	0,00	0,00	-
3. Pampangan	0,00	0,00	0,00	0,00	0,00	-
4. Way Layap	0,00	0,00	0,00	0,00	0,00	-
5. Sukadadi	0,00	0,00	0,00	0,00	0,00	-
6. Bogorejo	0,00	0,00	0,00	0,00	0,00	-
7. Sukaraja	0,00	0,00	0,00	0,00	0,00	-
8. Gedung Tataan	0,00	0,00	0,00	0,00	0,00	-
9. Kutoarjo	0,00	0,00	0,00	0,00	0,00	-
10. Karang Anyar	0,00	0,00	0,00	0,00	0,00	-
11. Bagelen	0,00	0,00	0,00	0,00	0,00	-
12. Kebagusan	0,00	0,00	0,00	0,00	0,00	-
13. Wiyono	0,00	0,00	0,00	0,00	0,00	-
14. Tamansari	0,00	0,00	0,00	0,00	0,00	-
15. Bernung	0,00	0,00	0,00	0,00	0,00	-
16. Sungai Langka	0,00	0,00	0,00	0,00	0,00	-
17. Negeri Sakti	0,00	0,00	0,00	0,00	0,00	-
18. Kurungannyawa	0,00	0,00	0,00	0,00	0,00	-
19. Sukabanjar	0,00	0,00	0,00	0,00	0,00	-
Jumlah/Total	0,00	0,00	0,00	0,00	0,00	-

Sumber : KUPT Perkebunan Kecamatan Gedong Tataan

Source : Head of Technical Implementation Unit of Farm of Gedong Tataan Subdistrict

## 5.4 PETERNAKAN/LIVESTOCK

**Tabel 5.4.1 Jumlah Ternak yang Dipotong Menurut Desa/Kelurahan dan Jenis Ternakdi Kecamatan Gedong Tataan, 2017**  
***Big Cattles Population by Village and Type in Gedong Tataan Subdistrict, 2017***

Desa / Kelurahan <i>Village</i>	Sapi Potong <i>Cow</i>	Kerbau <i>Buffalo</i>	Kambing <i>Goat</i>	Domba <i>Sheep</i>	Babi <i>Pig</i>
(1)	(2)	(3)	(4)	(5)	(6)
1. Padang Ratu	9	2	35	0	0
2. Cipadang	13	6	86	0	0
3. Pampangan	4	1	28	0	0
4. Way Layap	14	7	24	0	0
5. Sukadadi	48	11	41	0	0
6. Bogorejo	31	21	79	0	0
7. Sukaraja	18	2	230	122	0
8. Gedung Tataan	24	2	58	0	0
9. Kutoarjo	311	3	300	160	0
10. Karang Anyar	22	12	82	0	0
11. Bagelen	41	8	60	0	0
12. Kebagusan	36	2	51	0	0
13. Wiyono	49	14	322	0	0
14. Tamansari	45	13	60	0	0
15. Bernung	38	9	39	0	0
16. Sungai Langka	0	0	334	0	0
17. Negeri Sakti	33	22	67	29	0
18. Kurungannyawa	28	17	86	21	0
19. Sukabanjar	40	13	91	51	0
Jumlah/ <i>Total</i>	804	165	2 071	383	0

Sumber : KUPT Peternakan Kecamatan Gedong Tataan

*Source : Head of Technical Implementation Unit of Breeding of Gedong Tataan Subdistrict*

**Tabel 5.4.2** **Produksi Daging Menurut Desa/Kelurahan dan Jenisnya di Kecamatan Gedung Tataan, 2017 (Ton)**  
***Flesh Production by Village and Type in Gedung Tataan Subdistrict, 2017 (Ton)***

<b>Desa / Kelurahan</b> <b><i>Village</i></b>	<b>Sapi</b> <b>Potong</b> <b><i>Cow</i></b>	<b>Kerbau</b> <b><i>Buffalo</i></b>	<b>Kambing</b> <b><i>Goat</i></b>	<b>Domba</b> <b><i>Sheep</i></b>	<b>Babi</b> <b><i>Pig</i></b>
(1)	(2)	(3)	(4)	(5)	(6)
1. Padang Ratu	9	2	35	-	-
2. Cipadang	13	6	88	-	-
3. Pampangan	4	1	28	-	-
4. Way Layap	14	7	25	-	-
5. Sukadadi	49	11	42	-	-
6. Bogorejo	32	21	81	-	-
7. Sukaraja	18	2	560	238	-
8. Gedung Tataan	24	2	59	-	-
9. Kutoarjo	317	3	597	163	-
10. Karang Anyar	22	12	83	-	-
11. Bagelen	42	8	61	-	-
12. Kebagusan	37	2	52	-	-
13. Wiyono	50	14	76	-	-
14. Tamansari	46	13	61	-	-
15. Bernung	39	9	40	-	-
16. Sungai Langka	-	-	340	-	-
17. Negeri Sakti	34	22	68	30	-
18. Kurungannyawa	29	17	88	21	-
19. Sukabanjar	40	13	93	52	-
<b>Jumlah/Total</b>	<b>819</b>	<b>168</b>	<b>2 476</b>	<b>504</b>	<b>-</b>

Sumber : KUPT Peternakan Kecamatan Gedong Tataan


Source : Head of Technical Implementation Unit of Breeding of Gedung Tataan Subdistrict





# 6 INDUSTRI, PERTAMBANGAN, DAN ENERGI

## INDUSTRY, MINING, AND ENERGY





6.1 INDUSTRI/INDUSTRY

**Tabel 6.1.1 Banyaknya Industri Kerajinan Rakyat Menurut Desa/Kelurahan Kecamatan Gedong Tataan, 2017**  
**Number of Folk Handicraft Industry by Village in Gedong Tataan Subdistrict, 2017**

Desa / Kelurahan <i>Village</i>	Jenis Industri/Kerajinan Rakyat <i>Folk Handicraft Industry Type</i>					
	Kerajinan Kulit <i>Leather Craft</i>	Kerajinan Kayu <i>Woodcraft</i>	Kerajinan Logam <i>Metal Craft</i>	Anyaman/ Keramik <i>Plait/ Ceramics</i>	Kr. Kain/ Tenun/ <i>Fabric Craft/ Woven</i>	Makanan <i>Food</i>
(1)	(2)	(3)	(4)	(5)	(6)	(7)
1. Padang Ratu	0	1	0	0	0	0
2. Cipadang	0	2	0	3	5	2
3. Pampangan	0	0	0	0	0	0
4. Way Layap	0	2	0	3	0	1
5. Sukadadi	0	3	1	2	0	4
6. Bogorejo	0	0	0	3	0	4
7. Sukaraja	0	2	4	0	0	2
8. Gedung Tataan	0	4	0	4	5	3
9. Kutoarjo	0	5	1	3	0	16
10. Karang Anyar	0	0	0	1	0	113
11. Bagelen	0	3	0	2	8	8
12. Kebagusan	0	5	0	2	0	32
13. Wiyono	0	5	0	0	0	8
14. Tamansari	0	12	0	1	3	8
15. Bernung	0	3	1	3	0	2
16. Sungai Langka	0	15	1	0	6	4
17. Negeri Sakti	0	3	0	2	0	15
18. Kurungannyawa	0	1	0	0	0	10
19. Sukabanjar	0	4	0	1	0	6
<i>Jumlah/Total</i>	0	70	8	30	27	238

Sumber : Kantor Kecamatan Gedong Tataan  
 Source : *Gedong Tataan Subdistrict Office*

**Tabel 6.1.2 Banyaknya Industri Kecil Menurut Desa/Kelurahan di Kecamatan Gedong Tataan, 2017**  
**Number of Small Industry by Village in Gedong Tataan Subdistrict, 2017**

Desa / Kelurahan <i>Village</i>	Jenis Industri Kecil <i>Small Industry ype</i>				
	Peng- gilingan <i>Milling</i>	Tobong Bata <i>Brick</i>	Tobong Genteng <i>Roof</i>	Tahu <i>Tofu</i>	Tempe <i>Tempeh</i>
(1)	(2)	(3)	(4)	(5)	(6)
1 Sukamaju	4	0	0	0	0
2. Cipadang	6	4	0	0	2
3. Pampangan	4	0	0	0	0
4. Way Layap	3	1	0	0	0
5. Sukadadi	6	1	0	2	2
6. Bogorejo	4	0	0	0	0
7. Sukaraja	0	4	0	0	0
8. Gedong Tataan	2	2	0	1	3
9. Kutoarjo	6	2	0	0	0
10. Karang Anyar	2	1	0	1	3
11. Bagelen	4	3	0	0	2
12. Kebagusan	3	1	0	0	2
13. Wiyono	1	0	0	0	7
14. Tamansari	3	3	0	0	1
15. Bernung	1	0	0	0	0
16. Sungai Langka	0	0	0	0	2
17. Negeri Sakti	1	2	0	0	2
18. Kurungannyawa	3	0	0	0	0
19. Sukabanjar	2	5	0	0	2
Jumlah/ <i>Total</i>	55	29	0	4	28

Sumber : Kantor Kecamatan Gedong Tataan  
 Source : Gedong Tataan Subdistrict Office

6.2 PERTAMBANGAN/*MINING*

**Tabel 6.2.1 Banyaknya Usaha Pertambangan/Penggalian Menurut Desa/Kelurahan di Kecamatan Gedong Tataan, 2017**  
**Number of Mining/Quarrying by Village in Gedong Tataan Subdistrict, 2017**

Desa / Kelurahan <i>Village</i>	Jenis Bahan Tambang/galian <i>Mineral Type</i>								
	Emas <i>Gold</i>	Bijih Besi <i>Iron Ore</i>	Batu Mangan <i>Mangan-ese</i>	Andesit/ Batu Hitam <i>Andesite/ Balck Stone</i>	Silika <i>Silica</i>	Batu kapur <i>Lime stone</i>	Batu Marmer <i>Marmer Stone</i>	Batu Koral <i>Coral</i>	Pasir <i>Sand</i>
(1)	(2)	(3)	(4)	(5)	(6)	(7)	(8)	(9)	(10)
1. Padang Ratu	0	0	0	0	0	0	0	0	0
2. Cipadang	0	0	0	7	0	0	0	0	0
3. Pampangan	0	0	0	0	0	0	0	0	0
4. Way Layap	0	0	0	0	0	1	0	0	0
5. Sukadadi	0	0	0	0	0	1	0	0	0
6. Bogorejo	0	0	0	0	0	0	0	0	0
7. Sukaraja	0	0	0	0	0	0	0	0	0
8. Gedung Tataan	0	0	0	0	0	0	0	0	0
9. Kutoarjo	0	0	0	0	0	0	0	0	0
10. Karang Anyar	0	0	0	0	0	0	0	0	0
11. Bagelen	0	0	0	0	0	0	0	0	0
12. Kebagusan	0	0	0	0	0	0	0	0	0
13. Wiyono	0	0	0	3	0	0	0	0	0
14. Tamansari	0	0	0	0	0	0	0	0	0
15. Bernung	0	0	0	0	0	0	0	0	0
16. Sungai Langka	0	0	0	1	0	0	0	0	0
17. Negeri Sakti	0	0	0	0	0	0	0	0	0
18. Kurungannyawa	0	0	0	0	0	0	0	0	0
19. Sukabanyar	0	0	0	0	0	0	0	0	0
<i>Jumlah/Total</i>	0	0	0	11	0	2	0	0	0

Sumber : Kantor Kecamatan Gedong Tataan  
 Source : *Gedong Tataan Subdistrict Office*



# 7 PERDAGANGAN TRADE



<https://pesawaran.kab.bps.go.id>





**Tabel 7.1** Banyaknya Fasilitas Sarana Perdagangan Menurut Desa/Kelurahan di Kecamatan Gedong Tataan, 2017  
*Number of Commercial Tools by Village in Gedong Tataan Subdistrict, 2017*

Desa / Kelurahan <i>Village</i>	Kelompok Pertokoan <i>Shopping Complex</i>	Pasar Umum <i>Public Market</i>	Pasar Hewan <i>Animal Market</i>	Minimarket	Toko/Warung Klontong <i>Grocery Stall</i>	Kedai Makanan Minuman <i>Food and Beverage Shop</i>	Restoran/ Rumah/ Makan <i>Restaurant</i>
(1)	(2)	(3)	(4)	(5)	(6)	(7)	(8)
1. Padang Ratu	0	0	0	0	16	7	0
2. Cipadang	0	0	0	0	50	23	0
3. Pampangan	0	0	0	1	6	3	0
4. Way Layap	0	0	0	0	53	23	0
5. Sukadadi	0	0	0	1	29	8	0
6. Bogorejo	0	0	0	0	66	6	0
7. Sukaraja	1	1	0	2	101	18	5
8. Gedung Tataan	1	0	0	1	46	9	3
9. Kutoarjo	0	0	0	1	14	6	0
10. Karang Anyar	0	0	0	1	13	5	0
11. Bagelen	0	0	0	3	65	9	1
12. Kebagusan	0	0	0	0	102	18	1
13. Wiyono	1	1	0	2	94	12	0
14. Tamansari	0	0	0	2	54	23	2
15. Bernung	0	1	0	2	122	8	0
16. Sungai Langka	0	0	0	0	75	10	0
17. Negeri Sakti	0	0	0	2	43	8	0
18. Kurungannyawa	0	0	0	4	72	10	2
19. Sukabanjar	0	0	0	0	35	2	0
Jumlah/ <i>Total</i>	3	3	0	24	1056	208	14

Sumber : PODES

Source : PODES

**Tabel 7.2** Banyaknya Pasar Menurut Desa/Kelurahan dan Jenis Bangunandi Kecamatan Gedong Tataan, 2017  
**Table** *Number of Market by Village and Building Type in Gedong Tataan Subdistrict, 2017*

Desa / Kelurahan <i>Village</i>	Permanen <i>Permanent</i>	Semi	Sederhana <i>Simple</i>	Jumlah <i>Total</i>
		Permanen <i>Semi Permanent</i>		
(1)	(2)	(3)	(4)	(5)
1. Padang Ratu	0	0	0	0
2. Cipadang	0	0	0	0
3. Pampangan	0	0	0	0
4. Way Layap	0	0	0	0
5. Sukadadi	0	0	0	0
6. Bogorejo	0	0	0	0
7. Sukaraja	1	0	0	1
8. Gedung Tataan	0	0	0	0
9. Kutoarjo	0	0	0	0
10. Karang Anyar	0	0	0	0
11. Bagelen	0	0	0	0
12. Kebagusan	0	0	0	0
13. Wiyono	0	1	0	1
14. Tamansari	0	0	0	0
15. Bernung	0	0	1	1
16. Sungai Langka	0	0	0	0
17. Negeri Sakti	0	0	0	0
18. Kurungannyawa	0	0	0	0
19. Sukabanjar	0	0	0	0
<i>Jumlah/Total</i>	1	1	1	3

Sumber : Kantor Kecamatan Gedong Tataan  
 Source : *Gedong Tataan Subdistrict Office*

**Tabel 7.3** Banyaknya Jasa Perusahaan dan Jasa Perorangan Menurut Desa/Kelurahan Kecamatan Gedong Tataan, 2017  
*Number of Corporate Service and Personal Service by Village and Business Type in Keodndong Subdistrict, 2017*

Desa / Kelurahan <i>Village</i>	Fotocopy <i>Photocopy</i>	Foto Studio <i>Photo Studio</i>	Salon Kecantikan <i>Beauty Salon</i>	Rias Pengantin <i>Bridal</i>
(1)	(2)	(3)	(4)	(5)
1. Padang Ratu	0	0	0	0
2. Cipadang	1	0	0	0
3. Pampangan	0	0	0	0
4. Way Layap	2	0	0	0
5. Sukadadi	0	0	0	0
6. Bogorejo	0	0	0	0
7. Sukaraja	6	1	2	0
8. Gedung Tataan	9	0	0	0
9. Kutoarjo	0	0	0	0
10. Karang Anyar	0	0	0	0
11. Bagelen	7	0	2	0
12. Kebagusan	1	0	1	0
13. Wiyono	3	0	1	0
14. Tamansari	1	2	0	0
15. Bernung	2	0	1	2
16. Sungai Langka	1	0	0	0
17. Negeri Sakti	0	0	0	0
18. Kurunganyawa	1	0	0	0
19. Sukabanjar	0	0	0	0
<i>Jumlah/Total</i>	34	3	7	2

Sumber : Kantor Kecamatan Gedong Tataan  
*Source : Gedong Tataan Subdistrict Office*

**Tabel 7.4 Banyaknya Jasa Persewaan Peralatan Pesta Menurut Desa/Kelurahan Jenis Persewaan di Kecamatan Gedung Tataan, 2017**  
**Number of Party Equipment Rental Service by Village and Rental Type in Gedung Tataan Subdistrict, 2017**

Desa / Kelurahan <i>Village</i>	Tarub <i>Tarub</i>	Peralatan Pesta <i>Party Equipment</i>	Peralatan Hiburan <i>Entertainment Equipment</i>	Peralatan Dekorasi <i>Decoration Equipment</i>
(1)	(2)	(3)	(4)	(5)
1. Padang Ratu	0	0	0	0
2. Cipadang	1	0	0	0
3. Pampangan	0	0	0	0
4. Way Layap	0	0	0	0
5. Sukadadi	0	0	0	0
6. Bogorejo	0	0	0	0
7. Sukaraja	1	0	1	0
8. Gedung Tataan	0	0	0	0
9. Kutoarjo	0	0	0	0
10. Karang Anyar	0	0	0	0
11. Bagelen	0	0	1	0
12. Kebagusan	0	0	0	0
13. Wiyono	1	0	1	0
14. Tamansari	0	0	1	0
15. Bernung	0	0	1	0
16. Sungai Langka	0	0	0	0
17. Negeri Sakti	0	0	0	0
18. Kurunganyawa	0	0	0	0
19. Sukabanjar	0	0	0	0
<b>Jumlah/Total</b>	<b>3</b>	<b>0</b>	<b>5</b>	<b>0</b>

Sumber : Kantor Kecamatan Gedung Tataan  
 Source : Gedung Tataan Subdistrict Office

**Tabel 7.5** Banyaknya Jasa Reparasi dan Perbaikan Menurut Desa/Kelurahan Kecamatan Gedong Tataan, 2017  
*Number of Repair Services by Village in Gedong Tataan Subdistrict, 2017*

Desa / Kelurahan <i>Village</i>	Kendaraan			
	Tidak Bermotor <i>Non-motorized Vehicle</i>	Kendaraan Bermotor <i>Motorized Vehicle</i>	Elektronik <i>Electronic</i>	Pengelasan <i>Welding</i>
(1)	(2)	(3)	(4)	(5)
1. Padang Ratu	0	0	0	0
2. Cipadang	0	8	0	2
3. Pampangan	0	1	0	0
4. Way Layap	0	2	0	0
5. Sukadadi	0	3	0	2
6. Bogorejo	0	4	0	2
7. Sukaraja	0	8	2	6
8. Gedong Tataan	1	11	2	2
9. Kutoarjo	0	2	0	2
10. Karang Anyar	0	2	0	1
11. Bagelen	0	10	0	4
12. Kebagusan	0	8	0	3
13. Wiyono	0	5	0	3
14. Tamansari	0	3	1	1
15. Bernung	0	4	0	2
16. Sungai Langka	0	5	0	1
17. Negeri Sakti	0	6	0	3
18. Kurungannyawa	0	5	0	2
19. Sukabanjar	0	4	0	3
<b>Jumlah/Total</b>	<b>1</b>	<b>91</b>	<b>5</b>	<b>39</b>

Sumber : Kantor Kecamatan Gedong Tataan  
 Source : Gedong Tataan Subdistrict Office



# 8 PARIWISATA

## TOURISM







**Tabel 8.1 Keberadaan Sarana/Lapangan Olah Raga Menurut Desa/Kelurahan Kecamatan Gedong Tataan, 2017**  
**Table Existence of Sport Facilities by Village in Gedong Tataan Subdistrict, 2017**

Desa / Kelurahan <i>Village</i>	Sepak Bola <i>Football</i>	Bulu Tangkis <i>Badminton</i>	Bola Volley <i>Volleball</i>
(1)	(2)	(3)	(4)
1. Padang Ratu	Tidak ada	Tidak ada	Ada
2. Cipadang	Ada	Ada	Ada
3. Pampangan	Tidak ada	Tidak ada	Ada
4. Way Layap	Ada	Ada	Ada
5. Sukadadi	Ada	Ada	Ada
6. Bogorejo	Tidak ada	Ada	Ada
7. Sukaraja	Ada	Ada	Ada
8. Gedung Tataan	Tidak ada	Tidak ada	Ada
9. Kutoarjo	Ada	Ada	Ada
10. Karang Anyar	Ada	Ada	Ada
11. Bagelen	Ada	Ada	Ada
12. Kebagusan	Ada	Ada	Ada
13. Wiyono	Ada	Ada	Ada
14. Tamansari	Ada	Ada	Ada
15. Bernung	Ada	Ada	Ada
16. Sungai Langka	Ada	Ada	Ada
17. Negeri Sakti	Ada	Ada	Ada
18. Kurungannyawa	Tidak ada	Ada	Tidak ada
19. Sukabanjar	Ada	Ada	Tidak ada

Sumber : Kantor Kecamatan Gedong Tataan  
 Source : Gedong Tataan Subdistrict Office

**Tabel 8.2** Banyaknya Alun-Alun, Tempat Rekreasi, dan Penyewaan VCD Menurut Desa/Kelurahan di Kecamatan Gedong Tataan, 2017  
*Number of Field/Park, Recreation Area, and VCD Rental by Village in Gedong Tataan Subdistrict, 2017*

Desa / Kelurahan	Lapangan Terbuka/Alun-alun/Taman Field/Park	Tempat Hiburan/Rekreasi Recreation Area	Penyewaan Video/VCD/LD VCD Rental
(1)	(2)	(3)	(4)
1. Padang Ratu	0	0	0
2. Cipadang	0	0	0
3. Pampangan	0	0	0
4. Way Layap	0	0	0
5. Sukadadi	0	0	0
6. Bogorejo	0	1	0
7. Sukaraja	0	0	1
8. Gedong Tataan	0	0	0
9. Kutoarjo	0	0	0
10. Karang Anyar	0	0	0
11. Bagelen	0	0	0
12. Kebagusan	1	0	0
13. Wiyono	0	1	0
14. Tamansari	1	0	0
15. Bernung	0	0	0
16. Sungai Langka	0	0	0
17. Negeri Sakti	0	0	0
18. Kurungannyawa	0	0	0
19. Sukabanjar	0	0	0
<b>Jumlah/Total</b>	<b>2</b>	<b>2</b>	<b>1</b>

Sumber : Kantor Kecamatan Gedong Tataan  
 Source : Gedong Tataan Subdistrict Office





# 9

## TRANSPORTASI DAN KOMUNIKASI *TRANSPORTATION AND COMMUNICATION*





## 9.1 TRANSPORTASI/TRANSPORTATION

**Tabel 9.1.1 Panjang Jalan Desa (Km) Menurut Desa/Kelurahan dan Kondisi Jalandi Kecamatan Gedong Tataan, 2017**  
**The Village Road Length (Km) by Village and Condition in Gedong Tataan Subdistrict, 2017**

Desa/Kelurahan <i>Village</i>	Aspal <i>Asphalt</i>	Kerikil/Batu <i>Road-metal</i>	Tanah <i>Ground</i>	Hotmix <i>Hotmix</i>	Jumlah <i>Total</i>
(1)	(2)	(3)	(4)	(5)	(6)
1. Padang Ratu	2,00	1,00	3,00	6,00	12,00
2. Cipadang	12,00	7,00	12,00	31,00	62,00
3. Pampangan	2,50	7,48	0,00	9,98	19,96
4. Way Layap	3,00	5,00	0,00	8,00	16,00
5. Sukadadi	3,00	5,50	8,00	16,50	33,00
6. Bogorejo	5,00	3,40	6,60	15,00	30,00
7. Sukaraja	2,50	3,00	5,00	10,50	21,00
8. Gedong Tataan	7,50	6,00	1,00	14,50	29,00
9. Kutoarjo	4,80	2,00	0,60	5,40	12,80
10. Karang Anyar	1,75	5,00	2,00	8,75	17,50
11. Bagelen	12,50	2,00	3,00	17,50	35,00
12. Kebagusan	7,00	2,50	0,00	9,50	19,00
13. Wiyono	8,00	5,70	1,80	15,50	31,00
14. Tamansari	0,80	0,00	8,00	8,80	17,60
15. Bernung	2,00	8,00	0,00	10,00	20,00
16. Sungai Langka	8,00	0,70	6,00	14,70	29,40
17. Negeri Sakti	3,00	9,50	5,00	17,50	35,00
18. Kurungannyawa	2,20	1,90	2,00	6,10	12,20
19. Sukabanjar	4,00	1,50	0,50	6,00	12,00
<b>Jumlah/Total</b>	<b>91,55</b>	<b>77,18</b>	<b>64,50</b>	<b>231,23</b>	<b>464,46</b>

Sumber : KUPT Pekerjaan Umum Kecamatan Gedong Tataan

Source : Head of Technical Implementation Unit of Public Working of Gedong Tataan Subdistrict



TRANSPORTATION AND COMMUNICATION

**Tabel 9.1.2 Banyaknya Kendaraan Menurut Desa/Kelurahan di Kecamatan Gedung Tataan, 2017**  
**Table** **Number of Vehicle by Village in Gedung Tataan Subdistrict, 2017**

Desa/Kelurahan <i>Village</i>	Becak <i>Pedicab</i>	Pedati/ Dokar/ Gerobak <i>Cart</i>	Motor <i>Motorcycle</i>	Mobil <i>Car</i>	Truk <i>Truck</i>
(1)	(2)	(3)	(4)	(5)	(6)
1. Padang Ratu	0	0	337	10	9
2. Cipadang	0	0	1 407	62	7
3. Pampangan	0	0	543	27	2
4. Way Layap	0	4	677	33	2
5. Sukadadi	0	0	976	48	5
6. Bogorejo	13	0	938	36	2
7. Sukaraja	39	6	1 501	75	2
8. Gedung Tataan	27	5	1 004	46	2
9. Kutoarjo	17	4	578	28	2
10. Karang Anyar	45	12	644	31	4
11. Bagelen	30	7	1 555	77	7
12. Kebagusan	0	5	1 328	62	7
13. Wiyono	31	7	1 264	55	2
14. Tamansari	0	8	963	48	2
15. Bernung	29	4	868	43	2
16. Sungai Langka	0	0	890	44	2
17. Negeri Sakti	0	0	828	41	2
18. Kurungannyawa	0	3	876	44	2
19. Sukabanjar	0	7	516	21	6
Jumlah/ <i>Total</i>	230	73	17 694	831	70

Sumber : KUPT Pekerjaan Umum Kecamatan Gedong Tataan

Source : Head of Technical Implementation Unit of Public Working of Gedong Tataan Subdistrict

## 9.2 KOMUNIKASI/COMMUNICATION

**Tabel 9.2.1 Banyaknya Sarana Telepon Menurut Desa/Kelurahan dan Jenis Pelayanan di Kecamatan Gedong Tataan, 2017**  
*Number of Phone Facilities by Village and Service Type in Gedong Tataan Subdistrict, 2017*

Desa / Kelurahan <i>Village</i>	Kantor Pelayanan Telepon/ Phone Service Office	Telepon Umum/ Payphone	Pemancar Telepon Genggam/ Mobile Phone Transmitter	Wartel/ Kiospon Telephone Kiosk	Warnet/ Internet Café
(1)	(2)	(3)	(4)	(5)	(6)
1. Padang Ratu	0	0	1	0	0
2. Cipadang	0	0	0	0	0
3. Pampangan	0	0	0	0	0
4. Way Layap	0	0	0	0	0
5. Sukadadi	0	0	0	0	0
6. Bogorejo	0	0	0	0	0
7. Sukaraja	1	0	1	0	2
8. Gedung Tataan	0	0	0	0	0
9. Kutoarjo	0	0	1	0	1
10. Karang Anyar	0	0	0	0	1
11. Bagelen	0	0	1	0	0
12. Kebagusan	0	0	0	0	0
13. Wiyono	0	0	0	0	1
14. Tamansari	0	0	1	0	0
15. Bernung	0	0	0	0	0
16. Sungai Langka	0	0	0	0	0
17. Negeri Sakti	0	0	0	0	0
18. Kurungannyawa	0	0	1	0	1
19. Sukabanjar	0	0	0	0	0
Jumlah/ <i>Total</i>	1	0	6	0	6

Sumber : Kantor Kecamatan Gedong Tataan

Source : *Gedong Tataan Subdistrict Office*



# 10

## KEUANGAN DAERAH DAN HARGA *LOCAL FINANCE AND PRICE*



<https://pesawatankab.go.id>



## 10.1 KEUANGAN DAERAH/LOCAL FINANCE

**Tabel 10.1.1 Target dan Realisasi Pajak Bumi dan Bangunan Menurut Desa/Kelurahan di Kecamatan Gedong Tataan (Rp/Kg), 2017**  
**Target and Realization of Land Tax Revenue by Village in Gedung Tataan Subdistrict, 2017**

	Desa / Kelurahan Village	Jumlah Wajib Pajak Number of Taxpayer	Target	Realisasi Realization	Persentase Persentation
	(1)	(2)	(3)	(4)	(5)
1.	Padang Ratu	312	4470139	4219985	94,40
2.	Cipadang	2 006	40004978	27406635	68,51
3.	Pampangan	547	11989467	11989467	100
4.	Way Layap	871	34716201	20315160	58,52
5.	Sukadadi	887	11694914	11694914	100
6.	Bogorejo	1 243	16882170	13879315	82,21
7.	Sukaraja	1 779	71231194	59248618	83,18
8.	Gedung Tataan	1 245	70959721	37863057	53,36
9.	Kutoarjo	1 018	33584001	31739271	94,51
10.	Karang Anyar	719	26274509	15292307	58,20
11.	Bagelen	2 010	59249092	21180882	35,75
12.	Kebagusan	2 275	75296410	61007451	81,02
13.	Wiyono	2 047	51195091	43660402	85,28
14.	Tamansari	2 255	51290727	39155320	76,34
15.	Bernung	1 439	65427237	52651949	80,47
16.	Sungai Langka	1 673	57366107	49074258	85,55
17.	Negeri Sakti	1 206	62264259	45305500	72,76
18.	Kurungannyawa	1 274	47665739	34215148	71,78
19.	Sukabanjar	828	14019675	14019675	100
	<b>Jumlah/Total</b>	<b>25 634</b>	<b>805581631</b>	<b>593919314</b>	<b>73,73</b>

Sumber : Kantor Kecamatan Gedung Tataan

Source : Gedung Tataan Subdistrict Office

**Tabel 10.1.2 Banyaknya Bank dan Koperasi di Kecamatan Menurut Desa/Kelurahan di Kecamatan Gedong Tataan (Rp/Kg), 2017**  
**Number of Bank and Cooperative by Village in Gedong Tataan Subdistrict, 2017**

Desa / Kelurahan <i>Village</i>	Bank Umum <i>Public Bank</i>	BPR	KUD <i>Village Unit Cooperative</i>	Koperasi Non KUD <i>Non Village Unit Cooperative</i>
(1)	(2)	(3)	(4)	(5)
1. Padang Ratu	0	0	0	0
2. Cipadang	0	0	0	0
3. Pampangan	0	0	0	0
4. Way Layap	1	0	0	0
5. Sukadadi	0	0	0	0
6. Bogorejo	0	0	0	0
7. Sukaraja	2	0	0	1
8. Gedong Tataan	0	0	0	0
9. Kutoarjo	0	0	0	0
10. Karang Anyar	0	0	0	0
11. Bagelen	1	0	0	0
12. Kebagusan	0	0	0	0
13. Wiyono	1	0	0	0
14. Tamansari	0	0	0	1
15. Bernung	0	0	0	1
16. Sungai Langka	0	0	0	0
17. Negeri Sakti	0	0	0	0
18. Kurungannyawa	0	0	0	0
19. Sukabanjar	0	0	0	0
Jumlah/ <i>Total</i>	5	0	0	3

Sumber : Kantor Kecamatan Gedong Tataan  
 Source : *Gedong Tataan Subdistrict Office*

## 10.2 HARGA/PRICE

**Tabel 10.2.1** Harga Produsen Komoditi Tanaman Pangan per Bulan di Kecamatan Gedong Tataan (Rp/Kg), 2017  
**Table** *Producer Price of Food Plant Commodity Per Month in Gedong Tataan Subdistrict (Rp/Kg), 2017*

Bulan Month	Gabah Kering Giling Dry Milled Grain	Kacang Tanah Peanut	Ubi Kayu Basah Wet Cassava
(1)	(2)	(3)	(4)
1. Januari/January	4 400	6 500	1 500
2. Februari/February	4 400	6 500	1 500
3. Maret/March	4 500	6 500	1 500
4. April/April	4 700	6 500	1 500
5. Mei/May	4 700	6 500	1 500
6. Juni/June	4 500	6 500	1 500
7. Juli/July	4 500	7 000	2 000
8. Agustus/August	4 600	7 000	2 000
9. September/September	4 600	7 000	2 000
10. Oktober/October	4 500	7 000	2 000
11. November/November	4 500	7 000	2 000
12. Desember/December	4 400	7 000	2 000
<b>Rata-rata/Average</b>	4 525	6 750	1 750

Sumber : Kantor Kecamatan Gedong Tataan  
 Source : Gedong Tataan Subdistrict Office



**Tabel 10.2.2 Harga Produsen Produksi Tanaman Perkebunan per Bulan di Kecamatan Gedong Tataan (Rp/Satuan), 2017**  
**Table Producer Price of Estate Crops Production Per Month in Gedong Tataan Subdistrict (Rp/Unit), 2017**

	<b>Bulan Month</b>	<b>Kelapa Dalam Tua dikupas per butir Coconut Peeled per Item</b>	<b>Kopi Biji Kering per Kg Dried Coffee Beans per Kg</b>	<b>Kakao Biji Kering per Kg Dried Cacao Beans per Kg</b>
	(1)	(2)	(3)	(4)
-	1. Januari/ <i>January</i>	2 000	18 000	32 000
	2. Februari/ <i>February</i>	2 000	18 000	32 000
	3. Maret/ <i>March</i>	2 000	18 000	35 000
	4. April/ <i>April</i>	2 000	18 000	35 000
	5. Mei/ <i>May</i>	2 250	18 000	32 000
	6. Juni/ <i>June</i>	2 250	20 000	32 000
	7. Juli/ <i>July</i>	2 750	20 000	30 000
	8. Agustus/ <i>August</i>	2 750	20 000	30 000
	9. September/ <i>September</i>	2 500	18 000	30 000
	10. Oktober/ <i>October</i>	2 500	18 000	30 000
	11. November/ <i>November</i>	2 500	18 000	32 000
	12. Desember/ <i>December</i>	2 500	18 000	31 000
	<b>Rata-rata/Average</b>	2 333	18 500	31 750

Sumber : Kantor Kecamatan Gedong Tataan  
 Source : *Gedong Tataan Subdistrict Office*

**Tabel 10.2.3 Harga Produsen Telur Ayam Ras per Bulan di Kecamatan Gedong Tataan (Rp/Kg), 2017**  
**Table Producer Price of Local Chicken Eggs per Month in Gedong Tataan Subdistrict (Rp/Kg), 2017**

	<b>Bulan Month</b>	<b>Ayam Ras Local Chicken</b>
	(1)	(2)
-	1. Januari/January	14 000
	2. Februari/February	14 000
	3. Maret/March	15 000
	4. April/April	15 000
	5. Mei/May	15 000
	6. Juni/June	16 000
	7. Juli/July	16 000
	8. Agustus/August	18 000
	9. September/September	18 000
	10. Oktober/October	18 000
	11. November/November	18 000
	12. Desember/December	18 000
	<b>Rata-rata/Average</b>	16 250

Sumber : Kantor Kecamatan Gedong Tataan

Source : Gedong Tataan Subdistrict Office

**Tabel 10.2.4 Harga Konsumen Telur Ayam Ras Bulan di Kecamatan Gedong Tataan (Rp/Kg), 2017**  
**Table Consumer Price of Local Chicken Eggs per Month in Gedong Tataan Subdistrict (Rp/Kg), 2017**

<b>Bulan Month</b>	<b>Ayam Ras Local Chicken</b>
(1)	(2)
1. Januari/ <i>January</i>	16 000
2. Februari/ <i>February</i>	16 000
3. Maret/ <i>March</i>	17 000
4. April/ <i>April</i>	17 000
5. Mei/ <i>May</i>	17 000
6. Juni/ <i>June</i>	18 000
7. Juli/ <i>July</i>	18 000
8. Agustus/ <i>August</i>	20 000
9. September/ <i>September</i>	20 000
10. Oktober/ <i>October</i>	20 000
11. November/ <i>November</i>	20 000
12. Desember/ <i>December</i>	20 000
Rata-rata/ <i>Average</i>	18 250

Sumber : Kantor Kecamatan Gedong Tataan  
 Source : *Gedong Tataan Subdistrict Office*

**Tabel 10.2.5 Harga Konsumen Daging Segar Menurut Jenis Daging per Bulan di Kecamatan Gedong Tataan (Rp/Kg), 2017**  
**Consumer Price of Fresh Flesh by Type per Month in Gedong Tataan Subdistrict (Rp/Kg), 2017**

	<b>Bulan Month</b>	<b>Sapi Cow</b>	<b>Ayam Ras Local Chicken</b>
	(1)	(2)	(3)
1.	Januari/ <i>January</i>	120 000	35 000
2.	Februari/ <i>February</i>	120 000	35 000
3.	Maret/ <i>March</i>	120 000	35 000
4.	April/ <i>April</i>	120 000	35 000
5.	Mei/ <i>May</i>	120 000	35 000
6.	Juni/ <i>June</i>	120 000	35 000
7.	Juli/ <i>July</i>	120 000	45 000
8.	Agustus/ <i>August</i>	120 000	45 000
9.	September/ <i>September</i>	120 000	45 000
10.	Oktober/ <i>October</i>	120 000	35 000
11.	November/ <i>November</i>	120 000	35 000
12.	Desember/ <i>December</i>	120 000	35 000
	<b>Rata-rata/<i>Average</i></b>	120 000	37 500

Sumber : Kantor Kecamatan Gedong Tataan  
 Source : *Gedong Tataan Subdistrict Office*

**Tabel 10.2.6 Harga Produsen Daging Segar Menurut Jenis Ikan per Bulan di Kecamatan Gedong Tataan (Rp/Kg), 2017**  
**Table Producer Price of Fresh Flesh by Fish Type per Month in Gedong Tataan Subdistrict (Rp/ Kg), 2017**

	<b>Bulan Month</b>	<b>Mas</b>	<b>Patin</b>	<b>Lele</b>	<b>Nila</b>	<b>Mujair</b>
	(1)	(2)	(3)	(4)	(5)	(6)
1.	Januari/ <i>January</i>	21 000	15 000	12 000	16 000	-
2.	Februari/ <i>February</i>	21 000	15 000	12 000	16 000	-
3.	Maret/ <i>March</i>	21 000	15 000	12 000	16 000	-
4.	April/ <i>April</i>	21 000	15 000	13 000	16 000	-
5.	Mei/ <i>May</i>	22 000	15 000	13 000	16 000	-
6.	Juni/ <i>June</i>	22 000	15 000	13 000	17 000	-
7.	Juli/ <i>July</i>	22 000	16 000	13 000	17 000	-
8.	Agustus/ <i>August</i>	23 000	16 000	15 000	17 000	-
9.	September/ <i>September</i>	24 000	16 000	15 000	17 000	-
10.	Oktober/ <i>October</i>	23 000	16 000	15 000	16 000	-
11.	November/ <i>November</i>	23 000	16 000	15 000	16 000	-
12.	Desember/ <i>December</i>	23 000	16 000	15 000	16 000	-
	<b>Rata-rata/<i>Average</i></b>	22 167	15 500	13 583	16 333	-

Sumber : Kantor Kecamatan Gedong Tataan  
 Source : *Gedong Tataan Subdistrict Office*

**Tabel 10.2.7 Harga Konsumen Ikan Segar Menurut Jenis Ikan per Bulan di Kecamatan Gedong Tataan (Rp/Kg), 2017**  
**Consumer Price of Fresh Fish by Fish Type per Month in Gedong Tataan Subdistrict (Rp/Kg), 2017**

	<b>Bulan Month</b>	<b>Cumi- cumi Squid</b>	<b>Kembung</b>	<b>Tongkol</b>	<b>Tenggiri</b>
	(1)	(2)	(3)	(4)	(5)
1.	Januari/ <i>January</i>	20 000	20 000	23 000	-
2.	Februari/ <i>February</i>	22 000	20 000	23 000	-
3.	Maret/ <i>March</i>	22 000	20 000	23 000	-
4.	April/ <i>April</i>	22 000	20 000	23 000	-
5.	Mei/ <i>May</i>	25 000	25 000	23 000	-
6.	Juni/ <i>June</i>	25 000	25 000	23 000	-
7.	Juli/ <i>July</i>	28 000	30 000	30 000	-
8.	Agustus/ <i>August</i>	30 000	30 000	30 000	-
9.	September/ <i>September</i>	30 000	30 000	30 000	-
10.	Oktober/ <i>October</i>	28 000	30 000	30 000	-
11.	November/ <i>November</i>	28 000	25 000	26 000	-
12.	Desember/ <i>December</i>	30 000	25 000	28 000	-
	<b>Rata-rata/<i>Average</i></b>	25 833	25 000	26 000	-

Sumber : Kantor Kecamatan Gedong Tataan

Source : *Gedong Tataan Subdistrict Office*

**Tabel 10.2.8 Harga Konsumen Ikan Kering Menurut Jenis Ikan per Bulan di Kecamatan Gedong Tataan (Rp/Kg), 2017**  
**Table Consumer Price of Dries Fish by Fish Type per Month in Gedong Tataan Subdistrict (Rp/Kg), 2017**

<b>Bulan Month</b>	<b>Selar</b>	<b>Sepat</b>	<b>Teri</b>	<b>Udang Shrimp</b>
(1)	(2)	(3)	(4)	(5)
1. Januari/January	-	14 000	18 000	-
2. Februari/February	-	14 000	18 000	-
3. Maret/March	-	14 000	18 000	-
4. April/April	-	14 000	18 000	-
5. Mei/May	-	15 000	18 000	-
6. Juni/June	-	15 000	18 000	-
7. Juli/July	-	15 000	20 000	-
8. Agustus/August	-	15 000	20 000	-
9. September/September	-	15 000	20 000	-
10. Oktober/October	-	15 000	20 000	-
11. November/November	-	15 000	20 000	-
12. Desember/December	-	15 000	20 000	-
<b>Rata-rata/Average</b>	-	<b>14 667</b>	<b>19 000</b>	-

Sumber : Kantor Kecamatan Gedong Tataan  
 Source : Gedong Tataan Subdistrict Office

**Tabel 10.2.9 Harga Eceran Beberapa Bahan Pokok per Bulan di Kecamatan Gedong Tataan (Rp/Satuan), 2017**  
**Table Retail Price of Some Staples per Month in Gedong Tataan Subdistrict (Rp/Unit), 2017**

Bulan Month	Beras (Kg) Rice (Kg)	Minyak Goreng (Kg) Cooking Oil (Kg)	Gula Pasir (Kg) Sugar (Kg)	Minyak Tanah (Liter) Kerosene (Liter)	Sabun Cuci (Bungkus) Detergent (Pack)	Susu Kental (Kaleng) Condensed Milk (Can)
(1)	(2)	(3)	(4)	(2)	(3)	(5)
1. Januari/January	8 000	11 000	10 000	9 000	2 000	12 000
2. Februari/February	8 000	11 000	10 000	9 000	2 000	12 000
3. Maret/March	8 000	11 000	10 000	9 000	2 000	12 000
4. April/April	8 000	11 000	10 000	9 000	2 000	12 000
5. Mei/May	8 500	11 000	12 000	9 000	2 000	12 000
6. Juni/June	8 500	11 000	12 000	9 000	2 000	12 000
7. Juli/July	8 500	12 000	12 500	9 000	3 000	13 000
8. Agustus/August	9 000	12 000	12 500	10 000	3 000	13 000
9. September/September	9 000	12 000	12 500	10 000	3 000	13 000
10. Oktober/October	9 000	12 000	12 000	10 000	3 000	13 000
11. November/November	9 000	12 000	12 000	10 000	3 000	13 000
12. Desember/December	9 000	12 000	12 000	10 000	3 000	13 000
<b>Rata-rata/Average</b>	<b>8 542</b>	<b>11 500</b>	<b>11 458</b>	<b>9 417</b>	<b>2 500</b>	<b>12 500</b>

Sumber : Kantor Kecamatan Gedong Tataan

Source : Gedong Tataan Subdistrict Office



# DATA

## MENCERDASKAN BANGSA

*Enlighten The Nation*



**BADAN PUSAT STATISTIK  
KABUPATEN PESAWARAN**

**BPS-Statistics of Pesawaran Regency**

Jl. Jend. Ahmad Yani, Kutoarjo, Kec. Gedong Tataan, Pesawaran, Lampung 35371  
Telp (0721)94711; email: bps1809@bps.go.id; web: pesawarankab.bps.go.id