

*Kecamatan*  
**SUMBER HARTA  
DALAM ANGKA  
2016**



<https://mu>



**BADAN PUSAT STATISTIK  
KABUPATEN MUSI RAWAS**



## SUMBER HARTA DALAM ANGKA TAHUN 2016

No. Katalog BPS	: 1101002.1605032
No. Publikasi	: 16056.1610
Ukuran Buku	: 21 cm x 15 cm
Jumlah Isi	: 146 Halaman
Naskah	: BPS Kabupaten Musi Rawas
Penyunting	: BPS Kabupaten Musi Rawas
Pelayanan Data	: Seksi Integrasi Pengolahan dan Diseminasi Statistik
Diterbitkan oleh	: BPS Kabupaten Musi Rawas
Dicetak oleh	:

**Boleh Dikutip Dengan Menyebutkan Sumbernya**





## **BADAN PUSAT STATISTIK KABUPATEN MUSI RAWAS**

---

### **KATA SAMBUTAN**

Kecamatan Sumber Harta Dalam Angka merupakan Gambaran keadaan Suatu Kecamatan dalam bentuk angka-angka. Diharapkan dengan terbitnya buku ini dapat memberikan gambaran tentang keadaan geografi, kependudukan, serta hasil-hasil pembangunan yang telah dilaksanakan oleh tiap desa dalam Kecamatan.

Buku publikasi ini merupakan salah satu output BPS yang menjadi primadona bagi pengguna data. Hal ini dapat dilihat dari banyaknya permintaan data yang bersumber dari buku tersebut. Oleh karena, itu, kualitas data yang mencakup keakuratan dan ketelitian data yang disajikan harus menjadi perhatian kita semua.

Akhirnya, kami berharap informasi yang tersedia pada publikasi ini dapat memenuhi kebutuhan para pengguna data. Kepada semua pihak yang telah memberikan kontribusi dan partisipasi dalam pembuatan publikasi ini kami ucapkan terima kasih.

Muara Beliti, Juli 2016

**KEPALA BADAN PUSAT STATISTIK  
KABUPATEN MUSI RAWAS**

**AIDIL ADHA**



## KATA PENGANTAR

Penerbitan buku “Kecamatan Dalam Angka Tahun 2016” merupakan salah satu diantara kegiatan rutin yang dilakukan oleh Badan Pusat Statistik Kabupaten Musi Rawas.

Buku Kecamatan Dalam Angka Tahun 2016 memuat berbagai jenis data yang bisa memberikan gambaran dan keadaan terkini dari Kabupaten Musi Rawas. Isi buku ini merupakan bahan untuk evaluasi kinerja pemerintah daerah, dan bisa juga dijadikan sebagai acuan untuk merumuskan kebijakan daerah di masa yang akan datang serta bisa juga digunakan oleh masyarakat luas untuk kegiatan penelitian seperti penulisan karya tulis ilmiah, dan lain-lain.

Badan Pusat Statistik telah mencoba mengumpulkan dan merangkum data dari berbagai sektor kegiatan, tetapi disadari buku ini masih jauh dari kata sempurna, oleh karenanya kritik dan saran demi perbaikan buku ini sangat diharapkan. Semoga buku Kecamatan Dalam Angka Tahun 2016 bisa dimanfaatkan dengan sebaik-baiknya.

**Muara Beliti,    Juli 2016**  
**Koordinator Statistik**  
**Kecamatan Sumber Harta**

**RIRI ABDIATI, S.Si**  
**NIP. 19861027 201101 2 027**





## **SADAR STATISTIK**

### **Penyelenggara**

Sadar untuk menggunakan teknik statistik yang tepat guna dan untuk menjadikan data statistik yang diperlukan konsumen secara tepat waktu, akurat dan mudah dipahami.

### **Responden**

Sadar untuk memberikan jawaban apa adanya sesuai dengan kenyataan tanpa ragu-ragu

### **Pengguna**

Sadar untuk memahami metode, konsep, definisi serta memanfaatkan data statistik secara optimal



## DAFTAR ISI

Kata Sambutan .....	i
Kata Pengantar .....	ii
Sadar Statistik .....	iii
Katalog .....	iv
Daftar Isi .....	v
Daftar Grafik .....	vi
Daftar Tabel .....	vii
BAB I KEADAAN GEOGRAFIS.....	1
BAB II PEMERINTAHAN .....	12
BAB III PENDUDUK .....	23
BAB IV SOSIAL.....	34
BAB V PERTANIAN .....	66
BAB VI INDUSTRI, PERTAMBANGAN, ENERGI .....	90
BAB VII PEREKONOMIAN .....	99
BAB VIII PERHUBUNGAN, KOMUNIKASI DAN PARIWISATA .....	106
BAB IX KEUANGAN, KOPERASI, DAN HARGA .....	116
BAB X KEMISKINAN .....	128

## DAFTAR GRAFIK

Grafik 1.1	Luas Wilayah Menurut Desa/Kelurahan di Kecamatan Sumber Harta (Ha), 2015 .....	3
Grafik 1.2	Jarak Desa/Kelurahan ke Ibukota Kecamatan di Kecamatan Sumber Harta, 2015 .....	3
Grafik 4.1	Jumlah Pemeluk Agama Menurut Desa/Kelurahan di Kecamatan Sumber Harta Keadaan Akhir Tahun 2013 .....	36
Grafik 10.1	Jumlah Keluarga Pra Sejahtera dan Sejahtera Tahap I, II, III, III Plus di Kecamatan Sumber Harta, 2012 .....	130

## DAFTAR TABEL

## BAB I KEADAAN GEOGRAFIS

Tabel 1.1	Jarak Desa / Kelurahan ke Ibukota Kecamatan Sumber Harta, 2015 .....	4
Tabel 1.2	Jarak Desa / Kelurahan di Kecamatan Sumber Harta ke Ibukota Kabupaten, 2015 .....	5
Tabel 1.3	Luas Lahan Menurut Desa/Kelurahan di Kecamatan Sumber Harta, 2015 .....	6
Tabel 1.4	Letak Geografis dan Ketinggian dari Permukaan Laut menurut Desa/Kelurahan di Kecamatan Sumber Harta ....	7
Tabel 1.5	Sungai yang mengalir di Desa/Kelurahan Kecamatan Sumber Harta, 2015 .....	8
Tabel 1.6	Nama bukit di Desa/Kelurahan di Kecamatan Sumber Harta, 2015 .....	9
Tabel 1.7	Batas-batas Desa/Kelurahan di Kecamatan Sumber Harta, 2015 .....	10
Tabel 1.8	Jumlah Curah Hujan dan Hari Hujan di Kecamatan Sumber Harta, 2015 .....	11

## BAB II PEMERINTAHAN

Tabel 2.1	Jumlah Fasilitas Perkantoran Instansi Pemerintah BUMN/ Swasta di Kecamatan Sumber Harta, 2015 .....	14
Tabel 2.2	Nama-nama Kepala Desa / Lurah di Kecamatan Sumber Harta, 2015 .....	16
Tabel 2.3	Nama-nama Camat yang pernah / sedang menjabat di Kecamatan Sumber Harta sampai Tahun 2015 .....	17

Tabel 2.4	Jumlah Satuan Lingkungan Setempat (SLS) Menurut Desa/Kelurahan di Kecamatan Sumber Harta pada Akhir Tahun 2015 .....	18
Tabel 2.5	Klasifikasi Desa/Kelurahan di Kecamatan Sumber Harta pada akhir tahun 2015.....	19
Tabel 2.6	Jumlah Aparat Pemerintahan Kecamatan menurut dinas / instansi dan golongan di Kecamatan Sumber Harta, 2013 .....	20
Tabel 2.7	Jumlah Kader PKK dan Kader Posyandu menurut Desa / Kelurahan di Kecamatan Sumber Harta .....	21
Tabel 2.8	Jumlah Anggota Kepolisian, Babinsa dan Hansip menurut Desa/Kelurahan di Kecamatan Sumber Harta, 2013 .....	22

### BAB III PENDUDUK

Tabel 3.1	Luas Lahan, Jumlah dan Kepadatan Penduduk Kecamatan Sumber Harta, 2015 .....	25
Tabel 3.2	Jumlah penduduk menurut Jenis Kelamin dan Sex Ratio di Kecamatan Sumber Harta, 2015 .....	26
Tabel 3.3	Jumlah Kelahiran dan Kematian menurut Jenis Kelamin per desa/kelurahan di Kecamatan Sumber Harta, 2013 .....	27
Tabel 3.4	Jumlah Penduduk yang datang dan pindah per desa/ kelurahan di Kecamatan Sumber Harta, 2013 .....	28
Tabel 3.5	Penduduk menurut Kewarganegaraan dirinci per desa/ Kelurahan di Kecamatan Sumber Harta, 2013 .....	29
Tabel 3.6	Jumlah Penduduk Lanjut Usia (Lansia) Dirinci Menurut desa/Kelurahan di Kecamatan Sumber Harta, 2013 .....	30
Tabel 3.7	Jumlah Keluarga menurut Kredit Mikro/Bantuan Modal yang diperoleh Per desa/kelurahan di Kecamatan Sumber Harta, 2013 .....	31

Tabel 3.8 Jumlah Kepala Keluarga menurut Status Pekerjaan Per desa/  
kelurahan di Kecamatan Sumber Harta, 2013 ..... 32

Tabel 3.9 Jumlah Kepala Keluarga menurut Status Pendidikan Per desa/  
kelurahan di Kecamatan Sumber Harta, 2013 ..... 33

BAB IV SOSIAL

Tabel 4.1 Banyaknya Sekolah Negeri, Swasta, Guru dan Murid  
Taman Kanak Kanak menurut desa/kelurahan di Kecamatan  
Sumber Harta Tahun Ajaran 2013/2014 ..... 37

Tabel 4.2 Banyaknya Sekolah Negeri, Swasta, Guru dan Murid  
Sekolah Dasar Negeri menurut desa/kelurahan di Kecamatan  
Sumber Harta Tahun Ajaran 2014/2015 ..... 38

Tabel 4.3 Banyaknya Sekolah, Gedung, Guru dan Murid Sekolah  
Madrasah Ibtidaiyah Negeri menurut desa/kelurahan  
di Kec. Sumber Harta Tahun Ajaran 2013/2014 ..... 39

Tabel 4.4 Banyaknya Sekolah Negeri, Swasta, Guru dan Murid  
Sekolah Dasar Swasta menurut desa/kelurahan di Kecamatan  
Sumber Harta Tahun Ajaran 2014/2015 ..... 40

Tabel 4.5 Banyaknya Sekolah, Gedung, Guru dan Murid Sekolah  
Madrasah Ibtidaiyah Swasta menurut desa/kelurahan  
di Kec. Sumber Harta Tahun Ajaran 2014/2015 ..... 41

Tabel 4.6 Banyaknya Sekolah, Gedung, Guru dan Murid Sekolah  
Menengah Pertama Negeri menurut desa/kelurahan  
di Kec. Sumber Harta Tahun Ajaran 2014/2015 ..... 42

Tabel 4.7 Banyaknya Sekolah, Gedung, Guru dan Murid Sekolah  
Menengah Pertama Swasta menurut desa/kelurahan  
di Kec. Sumber Harta Tahun Ajaran 2014/2015 ..... 43

Tabel 4.8 Banyaknya Sekolah, Gedung, Guru dan Murid Sekolah  
Madrasah Tsanawiyah Negeri menurut desa/kelurahan

di Kec. Sumber Harta Tahun Ajaran 2014/2015 .....	44
Tabel 4.9 Banyaknya Sekolah, Gedung, Guru dan Murid Sekolah Madrasah Tsanawiyah Swasta menurut desa /kelurahan di Kec. Sumber Harta Tahun Ajaran 2013/2014 .....	45
Tabel 4.10 Banyaknya Sekolah, Gedung, Guru dan Murid Sekolah Menengah Umum Negeri menurut desa/kelurahan di Kec. Sumber Harta Tahun Ajaran 2014/2015 .....	46
Tabel 4.11 Banyaknya Sekolah, Gedung, Guru dan Murid Sekolah Menengah Umum Swasta menurut desa/kelurahan di Kec. Sumber Harta Tahun Ajaran 2014/2015 .....	47
Tabel 4.12 Banyaknya Sekolah, Gedung, Guru dan Murid Madrasah Aliyah Negeri menurut desa/kelurahan di Kec. Sumber Harta Tahun Ajaran 2014/2015 .....	48
Tabel 4.13 Banyaknya Sekolah, Gedung, Guru dan Murid Madrasah Aliyah Swasta menurut desa/kelurahan di Kec. Sumber Harta Tahun Ajaran 2014/2015 .....	49
Tabel 4.14 Jumlah Tempat Ibadah menurut Desa/Kelurahan di Kecamatan Sumber Harta Keadaan Akhir tahun 2015 .....	50
Tabel 4.15 Jumlah Pemeluk Agama menurut Desa/Kelurahan di Kec. Sumber Harta Keadaan Akhir Tahun 2013 .....	51
Tabel 4.16 Jumlah Kriminalitas yang terjadi dan dilaporkan ke Polsek Kecamatan Sumber Harta, 2014 .....	53
Tabel 4.17 Jumlah Dasa Wisma dirinci menurut Desa/Kelurahan di Kecamatan Sumber Harta, 2013 .....	55
Tabel 4.18 Jumlah Tenaga Kesehatan di Kecamatan Sumber Harta, 2013 .....	56
Tabel 4.19 Jumlah Sarana Kesehatan di Kecamatan Sumber Harta, 2014 .....	57
Tabel 4.20 Jumlah Praktek Bidan di Kecamatan Sumber Harta,2013 ..	58
Tabel 4.21 Jumlah Praktek Dokter di Kecamatan Sumber Harta .....	59



Tabel 4.22	Jumlah Akseptor KB Menurut Jenis Alat Kontrasepsi yang digunakan di Kecamatan Sumber Harta, 2015 .....	60
Tabel 4.23	Jumlah Pasangan Usia subur menurut Kelompok Umur dirinci per desa/kelurahan Kecamatan Sumber Harta, 2015 .....	61
Tabel 4.24	Banyaknya Peserta KB Pemerintah, Swasta dan Peserta KB yang Implantnya Implantnya perlu dicabut tahun depan dirinci Per Desa/Kelurahan di Kecamatan Sumber Harta ..	62
Tabel 4.25	Jumlah Penyandang Cacat menurut Jenis Cacat per Desa/ Kelurahan di Kecamatan Sumber Harta, 2013 .....	63
Tabel 4.26	Jumlah Kelompok/Organisasi menurut Desa/Kelurahan di Kecamatan Sumber Harta, 2013 .....	64
Tabel 4.27	Jumlah Penduduk yang Nikah, Talak/Cerai dan Rujuk di Kecamatan Sumber Harta, 2013 .....	65

## BAB V PERTANIAN

Tabel 5.1	Jumlah Luas Lahan Kering menurut Kegunaan pada setiap Desa/Kelurahan di Kec. Sumber Harta, 2013 .....	68
Tabel 5.2	Jumlah Luas Lahan Menurut Jenis Penggunaan Lahan sawah pada setiap Desa/Kelurahan di Kecamatan Sumber Harta, 2012 .....	69
Tabel 5.3	Jumlah Kelompok Tani menurut Klasifikasi dirinci Menurut Desa/Kelurahan di Kecamatan Sumber Harta, 2012 .....	72
Tabel 5.4	Luas Tanam, Tanaman Sayuran dirinci Menurut Jenis Sayuran di kecamatan Sumber Harta, 2012 .....	73
Tabel 5.5	Jumlah Produksi dan Produktivitas, Tanaman Sayuran dirinci Menurut Jenis Sayuran di kecamatan Sumber Harta, 2012 .....	74

Tabel 5.6	Luas Tanam, Tanaman Palawija dirinci Menurut Jenis Tanaman di kecamatan Sumber Harta, 2015 .....	75
Tabel 5.7	Jumlah Produksi dan Produktivitas, Tanaman Palawija dirinci Menurut Jenis Tanaman di kecamatan Sumber Harta, 2015 .....	76
Tabel 5.8	Luas Tanam, Tanaman Buah-Buahan dirinci Menurut Jenis Tanaman di kecamatan Sumber Harta, 2012 .....	77
Tabel 5.9	Jumlah Produksi dan Produktivitas, Tanaman Buah-Buahan dirinci Menurut Jenis Tanaman di kecamatan Sumber Harta, 2012 .....	78
Tabel 5.10	Luas Areal Tanaman Perkebunan Rakyat di Kecamatan Sumber Harta, 2015 .....	79
Tabel 5.11	Luas Areal, Tanaman Perkebunan Rakyat dirinci Menurut Produktifitas di Kecamatan Sumber Harta, 2015.....	80
Tabel 5.12	Produksi Tanaman Perkebunan Rakyat di Kecamatan Sumber Harta, 2015 .....	81
Tabel 5.13	Sumber Penghasilan Utama dan Komoditi Pertanian Utama Menurut Desa/Kelurahan Kecamatan Sumber Harta .....	82
Tabel 5.14	Banyaknya Ternak Besar Dirinci di Kecamatan Sumber Harta, 2015 .....	83
Tabel 5.15	Banyaknya Rumah Tangga Ternak Kecil di Kecamatan Sumber Harta, 2015 .....	84
Tabel 5.16	Banyaknya Ternak Kecil di Kecamatan Sumber Harta, 2015 .....	85
Tabel 5.17	Banyaknya Rumah Tangga Unggas di Kecamatan Sumber Harta, 2015 .....	86
Tabel 5.18	Banyaknya Unggas di Kecamatan Sumber Harta, 2015 .....	87
Tabel 5.19	Luas Produksi Perikanan di Perairan Umum di Kecamatan Sumber Harta, 2013 .....	88

Tabel 5.20 Luas Lahan Produksi dan Budidaya Perairan di Kecamatan Sumber Harta, 2013 .....	89
---	----

**BAB VI INDUSTRI, PERTAMBANGAN DAN ENERGI**

Tabel 6.1 Banyaknya Industri Kecil/Kerajinan Rumah Tangga di Kecamatan Sumber Harta, 2013 .....	92
Tabel 6.2 Jumlah Usaha Pertambangan Minyak dan Gas Bumi di Kecamatan Sumber Harta, 2015 .....	94
Tabel 6.3 Jumlah Rumah Tangga berdasarkan Sumber Penerangan Utama per Desa/Kelurahan di Kecamatan Sumber Harta, 2013 .....	95
Tabel 6.4 Jumlah Penyalur Listrik Non PLN di Kecamatan Sumber Harta, 2015 .....	96
Tabel 6.5 Perusahaan Daerah Air Minum di Kecamatan Sumber Harta, 2015 .....	97
Tabel 6.6 Jumlah Rice Milling Unit Menurut Per Desa/Kelurahan di Kecamatan Sumber Harta, 2013 .....	98

**BAB VII PEREKONOMIAN**

Tabel 7.1 Jumlah Sarana Perekonomian menurut Desa/Kelurahan di Kecamatan Sumber Harta, 2013 .....	101
Tabel 7.2 Banyaknya Pasar Tidak Permanen, Mini Market, dan Toko Kelontong di Kecamatan Sumber Harta, 2014 .....	102
Tabel 7.3 Banyaknya Restoran, Kedai Makan, Hotel, dan Penginapan di Kecamatan Sumber Harta, 2013 .....	103
Tabel 7.4 Jumlah Jasa Kemasyarakatan Menurut Jenisnya di Kecamatan Sumber Harta, 2013 .....	104

BAB VIII PERHUBUNGAN

Tabel 8.1 Panjang Jalan Dari Desa/Kelurahan Ke Ibukota Kecamatan Menurut Permukaan Jalan di Kecamatan Sumber Harta, 2015 .....	108
Tabel 8.2 Jumlah Jembatan yang Menghubungkan Antar Desa/ Kelurahan Menurut Permukaan/Kerangka Jembatan di Kecamatan Sumber Harta, 2015 .....	109
Tabel 8.3 Jumlah Kendaraan Bermotor Roda 4 dan Roda 2 dirinci Menurut Desa/Kelurahan di Kecamatan Sumber Harta, 2013 .....	110
Tabel 8.4 Jumlah Kantor Pos Dirinci Per Desa/Kelurahan di Kecamatan Sumber Harta, 2015 .....	111
Tabel 8.5 Jumlah TV, Antena Parabola Dan Radio Dirinci Menurut Desa/Kelurahan di Kecamatan Sumber Harta, 2012 .....	112
Tabel 8.6 Jumlah Sarana Telekomunikasi di Kecamatan Sumber Harta, 2015 .....	113
Tabel 8.7 Nama Objek Wisata dan Jenis Wisata menurut Desa/Kelurahan di Kecamatan Sumber Harta, 2015 .....	114
Tabel 8.8 Jumlah Sarana Penunjang Pariwisata menurut Desa/Kelurahan di Kecamatan Sumber Harta, 2015 .....	115

BAB IX KEUANGAN, KOPERASI DAN HARGA

Tabel 9.1 Penerimaan APBN, INPRES, APBD I dan APBD II tahun Anggaran 2012/2013 Kecamatan Sumber Harta .....	118
---	-----

Tabel 9.2	Ketetapan dan Realisasi Pajak Bumi dan Bangunan dirinci per Desa/Kelurahan di Kecamatan Sumber Harta Tahun Anggaran 2014 .....	119
Tabel 9.3	Jumlah Bank dirinci per Desa/Kelurahan di Kecamatan Sumber Harta, 2015 .....	120
Tabel 9.4	Banyaknya Koperasi di Kecamatan Sumber Harta, 2012 ....	121
Tabel 9.5	Harga rata-rata Bahan Makanan dalam Kecamatan Sumber Harta, 2015 .....	122
Tabel 9.6	Harga rata-rata Bahan Bakar dalam Kecamatan Sumber Harta, 2015 .....	127
BAB X KEMISKINAN		
Tabel 10.1	Jumlah Keluarga Pra Sejahtera dan Sejahtera Tahap I,II,III, III Plus dirinci menurut Desa/Kelurahan di Kecamatan Sumber Harta, 2012 .....	131



*BAB 1*  
**KEADAAN GEOGRAFIS**  
***GEOGRAPHICAL SITUATION***





Secara geografis Kecamatan Sumber Harta berbatasan dengan :

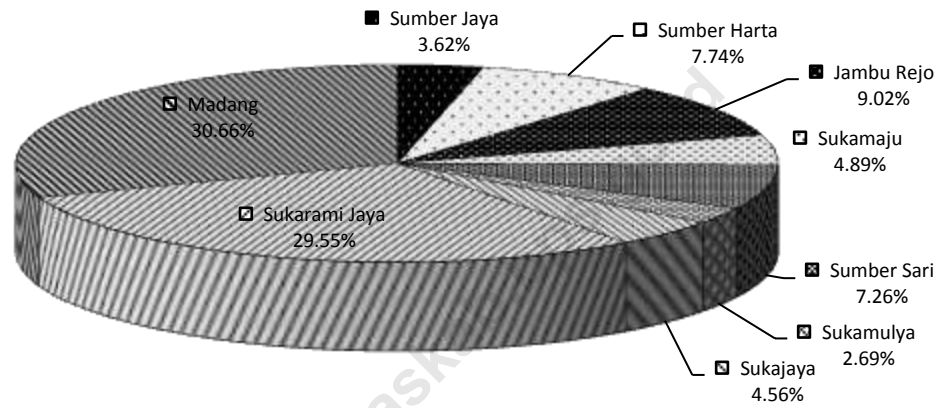
- Utara: Kecamatan Megang Sakti
- Selatan : Kecamatan STL Ulu
- Barat : Kecamatan STL Ulu
- Timur : Kecamatan Purwodadi

Tahun 2014, Kecamatan Sumber Harta terdiri dari 9 desa dan 1 kelurahan. Terdapat 1 desa baru yaitu desa Sumber Asri yang berasal dari sebagian wilayah Kelurahan Sumber Harta. Luas wilayah Kecamatan Sumber Harta sebesar 10.378,03 Ha, dimana desa Madang memiliki wilayah terluas yaitu 3.181,78 Ha atau sekitar 30,66 persen dari luas wilayah Kecamatan Sumber Harta. Sedangkan Desa Sukamulya yang memiliki luas wilayah terkecil adalah Desa Sukamulya yaitu 278,85 Ha atau hanya sekitar 2,69 persen dari Luas wilayah.

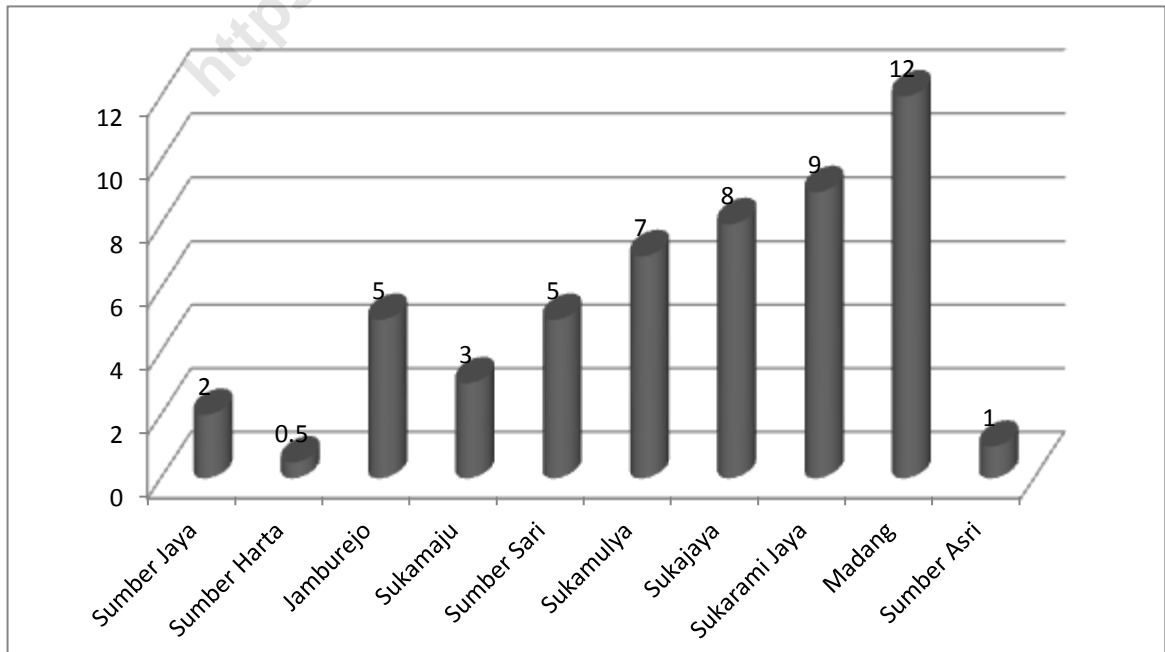
Untuk letak Geografis Wilayah Kecamatan Sumber harta merupakan daerah bukan pantai, dengan rata-rata ketinggian wilayah <500 meter di atas permukaan laut. Ada beberapa sungai yang melalui wilayah Kecamatan Sumber Harta, hanya satu wilayah Kecamatan Sumber harta yang tidak di lalui sungai yaitu Desa Sukamaju.

Untuk menuju ibukota kecamatan di Kelurahan Sumber harta dan ibukota kabupaten di Muara Beliti dapat menggunakan transportasi jalur darat.

**Grafik 1.1 Luas Wilayah Menurut Desa/Kelurahan di Kecamatan Sumber Harta (Ha), 2015**



**Grafik 1.2 Jarak Desa / Kelurahan ke Ibukota Kecamatan di Kecamatan Sumber Harta, 2015**



**Tabel 1.1 Jarak Desa / Kelurahan ke Ibukota Kecamatan di Kecamatan Sumber Harta, 2015**

<b>No</b>	<b>Desa / Kelurahan</b>	<b>Jarak (Km)</b>	<b>Transportasi</b>
<b>(1)</b>	<b>(2)</b>	<b>(3)</b>	<b>(4)</b>
1	Sumber Jaya	2	Darat
2	Sumber Harta	0.5	Darat
3	Jamburejo	5	Darat
4	Sukamaju	3	Darat
5	Sumber Sari	5	Darat
6	Sukamulya	7	Darat
7	Sukajaya	8	Darat
8	Sukarami Jaya	9	Darat
9	Madang	12	Darat
10	Sumber Asri	1	Darat

Sumber : Kantor Camat Sumber Harta

**Tabel 1.2 Jarak Desa / Kelurahan di Kecamatan Sumber Harta ke Ibukota Kabupaten, 2015**

<b>No</b>	<b>Desa / Kelurahan</b>	<b>Jarak (Km)</b>	<b>Transportasi</b>
<b>(1)</b>	<b>(2)</b>	<b>(3)</b>	<b>(4)</b>
1	Sumber Jaya	36	Darat
2	Sumber Harta	34	Darat
3	Jamburejo	39	Darat
4	Sukamaju	37	Darat
5	Sumber Sari	39	Darat
6	Sukamulya	41	Darat
7	Sukajaya	42	Darat
8	Sukarami Jaya	43	Darat
9	Madang	46	Darat
10	Sumber Asri	35	Darat

Sumber : Kantor Camat Sumber Harta

**Tabel 1.3 Luas Lahan Menurut Desa/Kelurahan di Kecamatan Sumber Harta, 2015**

<b>No</b>	<b>Desa/Kelurahan</b>	<b>Luas Lahan (Ha)</b>
<b>(1)</b>	<b>(2)</b>	<b>(3)</b>
1	Sumber Jaya	375,68
2	Sumber Harta	803,35
3	Jamburejo	936,28
4	Sukamaju	507,95
5	Sumber Sari	753,66
6	Sukamulya	278,85
7	Sukajaya	473,30
8	Sukarami Jaya	3.067,18
9	Madang	3.181,78
10	Sumber Asri	*)
<b>JUMLAH</b>		<b>10.378,03</b>

Sumber : Bagian Tata Pemerintahan Kabupaten Musi Rawas

**Tabel 1.4 Letak Geografis dan Ketinggian dari Permukaan Laut (meter) menurut Desa/Kelurahan di Kecamatan Sumber Harta, 2015**

No	Desa/Kelurahan	Letak Geografis		Ketinggian (meter)		
		Pantai	Bukan Pantai	<500	500-700	>700
(1)	(2)	(3)	(4)	(5)	(6)	(7)
1	Sumber Jaya	-	v	v	-	-
2	Sumber Harta	-	v	v	-	-
3	Jamburejo	-	v	v	-	-
4	Sukamaju	-	v	v	-	-
5	Sumber Sari	-	v	v	-	-
6	Sukamulya	-	v	v	-	-
7	Sukajaya	-	v	v	-	-
8	Sukarami Jaya	-	v	v	-	-
9	Madang	-	v	v	-	-
10	Sumber Asri	-	v	v	-	-

Sumber : Perangkat Desa / Kelurahan

**Tabel 1.5 Sungai yang Mengalir di Desa/Kelurahan  
Kecamatan Sumber Harta, 2015**

<b>No</b>	<b>Desa / Kelurahan</b>	<b>Nama Sungai</b>	<b>Jumlah</b>
<b>(1)</b>	<b>(2)</b>	<b>(3)</b>	<b>(4)</b>
1	Sumber Jaya	Deras dan Aur	2
2	Sumber Harta	Moyan dan Aur	2
3	Jamburejo	Malus, Lulut dan Moyan	3
4	Sukamaju	-	0
5	Sumber Sari	Tikip dan Megang	2
6	Sukamulya	Tikip	1
7	Sukajaya	Tikip	1
8	Sukarami Jaya	Malus, Lakitan dan Bungin	3
9	Madang	Lakitan dan Air Merah	2
10	Sumber Asri	Moyan	1

Sumber : Perangkat Desa / Kelurahan

**Tabel 1.6 Nama Bukit di Desa/Kelurahan di Kecamatan Sumber Harta, 2015**

---

<b>No</b>	<b>Desa / Kelurahan</b>	<b>Nama Bukit</b>
<b>(1)</b>	<b>(2)</b>	<b>(3)</b>
1	Sumber Jaya	-
2	Sumber Harta	-
3	Jamburejo	-
4	Sukamaju	-
5	Sumber Sari	-
6	Sukamulya	-
7	Sukajaya	-
8	Sukarami Jaya	-
9	Madang	-
10	Sumber Asri	-

---

Sumber : Perangkat Desa / Kelurahan



**Tabel 1.7 Batas - batas Desa/Kelurahan di Kecamatan Sumber Harta, 2015**

No	Desa / Kelurahan	Batas – batas Desa / Kelurahan			
		Utara	Selatan	Timur	Barat
(1)	(2)	(3)	(4)	(5)	(6)
1	Sumber Jaya	Kec. STL Ulu	Kec. STL Ulu	Kelurahan Sumber Harta	Kec. STL Ulu
2	Sumber Harta	Desa Sumber Asri	Kec. Purwodadi	Kec. Purwodadi	Desa Sumber Jaya
3	Jamburejo	Desa Sukarami Jaya	Desa Sukamaju	Desa Sukajaya	Kec. STL Ulu
4	Sukamaju	Desa Jamburejo	Kec. Purwodadi	Desa Sumber Sari	Kelurahan Sumber Harta
5	Sumber Sari	Desa Sukamulya	Kec. Purwodadi	Kec. Megang Sakti	Desa Jamburejo
6	Sukamulya	Desa Sukajaya	Desa Sumber Sari	Kec. Purwodadi	Desa Jamburejo
7	Sukajaya	Desa Madang	Desa Sukamulya	Kec. Megang Sakti	Desa Jamburejo
8	Sukarami Jaya	Kec. Megang Sakti	Desa Jamburejo	Desa Madang	Kec. STL Ulu
9	Madang	Kec. Megang Sakti	Desa Sukarami Jaya	Kec. Megang Sakti	Desa Sukajaya
10	Sumber Asri	Desa Jamburejo	Kelurahan Sumber Harta	Kec. STL Ulu	Desa Jamburejo

Sumber : Perangkat Desa / Kelurahan

**Tabel 1.8 Jumlah Curah Hujan dan Hari Hujan di Kecamatan Sumber Harta, 2015**

<b>No</b>	<b>Bulan</b>	<b>Curah Hujan</b>	<b>Hari Hujan</b>
<b>(1)</b>	<b>(2)</b>	<b>(3)</b>	<b>(4)</b>
1	Januari	137	12
2	Februari	262	12
3	Maret	231	13
4	April	318	15
5	Mei	140	3
6	Juni	189	12
7	Juli	74	3
8	Agustus	81	4
9	September	46	4
10	Oktober	79	4
11	November	265	11
12	Desember	351	9

Sumber : UPT Pertanian Kecamatan Sumber Harta



***BAB 2***  
**PEMERINTAHAN**  
***GOVERNMENT***

<https://murawati.kab.bps.go.id>



Sejak tahun 2013, kecamatan Sumber Harta dipimpin oleh bapak Amir Hamzah, S.Sos, sebagai camat. Di akhir tahun 2011 terbentuk satu desa baru hasil pemekaran wilayah dari kelurahan Sumber Harta yang bernama desa Sumber Asri. Sehingga di akhir tahun 2011 terdapat 9 desa dan 1 Kelurahan.

Sejumlah fasilitas perkantoran instansi pemerintah terdapat di Kelurahan Sumber harta sebagai ibukota kecamatan antara lain kantor camat, kantor lurah, kantor Cabdin Diknas dan kantor Polisi. Di setiap desa / kelurahan memiliki kantor desa/lurah.

Di setiap desa / kelurahan terdiri atas beberapa SLS (Satuan Lingkungan Setempat) dimana setiap desa terbagi atas beberapa dusun dan di setiap dusun untuk beberapa desa terbagi lagi menjadi beberapa RT.

**Tabel 2.1 Jumlah Fasilitas Perkantoran Instansi Pemerintah BUMN/Swasta di Kecamatan Sumber Harta, 2015**

No	Desa/Kelurahan	Kantor Camat	Kantor Desa/Kel	Kantor Koramil
(1)	(2)	(3)	(4)	(5)
1	Sumber Jaya	0	1	0
2	Sumber Harta	1	1	1
3	Jamburejo	0	1	0
4	Sukamaju	0	1	0
5	Sumber Sari	0	1	0
6	Sukamulya	0	1	0
7	Sukajaya	0	1	0
8	Sukarami Jaya	0	1	0
9	Madang	0	1	0
10	Sumber Asri	0	1	0
Jumlah		1	10	1

Sumber : Perangkat Desa/Kelurahan

Tabel 2.1 Lanjutan

No	Desa/Kelurahan	Kantor Polisi	Kantor KUA	Kantor Diknas	Jumlah
(1)	(2)	(6)	(7)	(8)	(9)
1	Sumber Jaya	0	0	0	1
2	Sumber Harta	1	0	1	5
3	Jamburejo	0	0	0	1
4	Sukamaju	0	0	0	1
5	Sumber Sari	0	0	0	1
6	Sukamulya	0	0	0	1
7	Sukajaya	0	0	0	1
8	Sukarami Jaya	0	0	0	1
9	Madang	0	0	0	1
10	Sumber Asri	0	0	0	1
Jumlah		1	0	1	13

Sumber : Perangkat Desa/Kelurahan

**Tabel 2.2 Nama-Nama Kepala Desa/Lurah di Kecamatan Sumber Harta, 2015**

<b>No</b>	<b>Desa / Kelurahan</b>	<b>Kepala Desa/Lurah</b>	<b>Status</b>
<b>(1)</b>	<b>(2)</b>	<b>(3)</b>	<b>(4)</b>
1	Sumber Jaya	M. Sidik	Definitif
2	Sumber Harta	Sri Haryati	Definitif
3	Jamburejo	Sudirman	Definitif
4	Sukamaju	Boniyem	Definitif
5	Sumber Sari	Ali Sabot	Definitif
6	Sukamulya	Andi Murako	Definitif
7	Sukajaya	Carman	PJS
8	Sukarami Jaya	Juwita	Definitif
9	Madang	Indra Gunawan	Definitif
10	Sumber Asri	M. Dani	Definitif

Sumber : Kantor Camat Sumber Harta



**Tabel 2.3 Nama-nama Camat Yang Pernah/Sedang Menjabat di Kecamatan Sumber Harta Sampai Tahun 2015**

No	Nama Camat	Masa Bakti
(1)	(2)	(3)
1	ZAINAL HOBLI, S.Sos	2007 – 2009
2	Drs. H. SURYADI, NZ	2009 – 2010
3	H. BURLIAN, S.Sos, MM	2010 – 2013
4	AMIR HAMZAH, S.Sos	2013 – Sekarang

Sumber : Kantor Camat Sumber Harta

**Tabel 2.4 Jumlah Satuan Lingkungan Setempat (SLS)  
Menurut Desa/Kelurahan di Kecamatan  
Sumber Harta Pada Akhir Tahun 2015**

No	Desa/Kelurahan	Satuan Lingkungan Setempat(SLS)				
		RW	RT	Dusun	Lingkungan	Lainnya
(1)	(2)	(3)	(4)	(5)	(6)	(7)
1	Sumber Jaya	0	5	2	0	0
2	Sumber Harta	0	13	0	0	0
3	Jamburejo	0	12	6	0	0
4	Sukamaju	0	0	3	0	0
5	Sumber Sari	0	15	6	0	0
6	Sukamulya	0	5	2	0	0
7	Sukajaya	0	5	5	0	0
8	Sukarami Jaya	0	9	5	0	0
9	Madang	0	14	7	0	0
10	Sumber Asri	0	0	5	0	0
Jumlah		0	78	41	0	0

Sumber : Perangkat Desa/Kelurahan

**Tabel 2.5 Klasifikasi Desa / Kelurahan di Kecamatan Sumber Harta Pada Akhir Tahun 2015**

No	Desa/ Kelurahan	Klasifikasi
(1)	(2)	(3)
1	Sumber Jaya	Desa
2	Sumber Harta	Kelurahan
3	Jamburejo	Desa
4	Sukamaju	Desa
5	Sumber Sari	Desa
6	Sukamulya	Desa
7	Sukajaya	Desa
8	Sukarami Jaya	Desa
9	Madang	Desa
10	Sumber Asri	Desa

Sumber : Kantor Camat Sumber Harta

**Tabel 2.6 Jumlah Aparat Pemerintahan Kecamatan menurut Dinas/Instansi dan Golongan di Kecamatan Sumber Harta, 2013**

No	Dinas/Instansi	Jumlah Pegawai				
		TKS/ Honor	Gol I	Gol II	Gol III	Gol IV
(1)	(2)	(3)	(4)	(5)	(6)	(7)
1	Kecamatan	11	0	9	11	1
2	Cabdin Diknas	1	0	0	4	2
3	UPTD KB/Kesos	0	0	0	3	0
4	UPTD Pert. Tan. Pangan	0	0	0	1	0
5	UPTD Peternakan & Perikanan	0	0	0	0	1
6	UPTD Perkebunan	0	0	0	1	0
7	UPTD Dispenda	-	-	-	-	-
8	UPTD Perhubungan	-	-	-	-	-
9	Puskesmas Sumber Harta	6	0	6	11	0
10	Kantor Urusan Agama	0	0	0	0	0
11	Sanggar Kegiatan Belajar	0	0	0	0	0
12	Mantri Statistik	0	0	0	1	0
13	Kel. Sumber Harta	0	0	1	6	0
14	Unit IKK/PAMD	0	0	0	0	0
15	Puskesmas Karya Sakti	-	-	-	-	-
<b>Jumlah</b>		18	0	16	38	4

Sumber : Kantor Camat Sumber Harta

\*) Data Tahun 2015 tidak tersedia

**Tabel 2.7 Jumlah Kader PKK dan Kader Posyandu menurut Desa/Kelurahan di Kecamatan Sumber Harta, 2013**

No	Desa / Kelurahan	Kader PKK (orang)	Kader Posyandu (orang)
(1)	(2)	(3)	(4)
1	Sumber Jaya	34	5
2	Sumber Harta	21	12
3	Jamburejo	27	12
4	Sukamaju	20	10
5	Sumber Sari	12	15
6	Sukamulya	20	5
7	Sukajaya	17	6
8	Sukarami Jaya	9	25
9	Madang	10	20
10	Sumber Asri	25	10
<b>Jumlah</b>		<b>195</b>	<b>120</b>

Sumber : Perangkat Desa/Kelurahan

\*) Data Tahun 2015 tidak tersedia

**Tabel 2.8 Jumlah Anggota Kepolisian, Babinsa dan Hansip Menurut Desa/Kelurahan di Kecamatan Sumber Harta, 2013**

No Desa / Kelurahan		Anggota Kepolisian (orang)	Babinsa (orang)	Hansip (orang)
(1)	(2)	(3)	(4)	(5)
1	Sumber Jaya	-	1	10
2	Sumber Harta	-	1	12
3	Jamburejo	-	1	9
4	Sukamaju	-	-	6
5	Sumber Sari	-	1	8
6	Sukamulya	-	1	10
7	Sukajaya	-	1	6
8	Sukarami Jaya	-	-	5
9	Madang	-	-	14
10	Sumber Asri	-	-	5
Jumlah		-	6	85

Sumber : Perangkat Desa/Kelurahan

\*) Data Tahun 2015 tidak tersedia

*BAB 3*  
**PENDUDUK &  
KETENAGAKERJAAN**  
*POPULATION & EMPLOYMENT*





Pada tahun 2015 jumlah penduduk Kecamatan Sumber harta tercatat sebanyak 17.062 jiwa. Dimana penyebaran penduduk Sumber Harta cukup merata dengan kepadatan penduduk sebesar 164,40 jiwa/km<sup>2</sup>. Wilayah terpadat ada di kelurahan Sumber Harta dengan kepadatan penduduk sebesar 405,93 jiwa/km<sup>2</sup>, sedangkan wilayah yang penyebaran penduduknya sangat jarang adalah Desa Madang dengan kepadatan penduduk sebesar 67,88 jiwa/km<sup>2</sup>. Jumlah penduduk laki laki sebesar 8.692 orang dan jumlah penduduk perempuan sebesar 8.370 orang, dengan tingkat sex rasio sebesar 103,85 persen.

**Tabel 3.1 Luas Lahan, Jumlah dan Kepadatan Penduduk Kecamatan Sumber Harta, 2015**

No	Desa / Kelurahan	Luas Lahan (Km <sup>2</sup> )	Jumlah Penduduk	Kepadatan Penduduk (jiwa/Km <sup>2</sup> )
(1)	(2)	(3)	(4)	(5)
1	Sumber Jaya	3,7568	773	205,76
2	Sumber Harta	8,0335	3 261	405,93
3	Jamburejo	9,3628	1 871	199,83
4	Sukamaju	5,0795	1 303	256,52
5	Sumber Sari	7,5366	2 032	269,62
6	Sukamulya	2,7885	907	325,26
7	Sukajaya	4,7330	1 038	219,31
8	Sukarami Jaya	30,6718	2 239	72,999
9	Madang	31,8178	2 160	67,887
10	Sumber Asri	*)	1 478	*)
<b>JUMLAH</b>		103,7803	17 062	164,40
<b>2013</b>		103,7803	17 018	163,98
<b>2014</b>		103,7803	17 754	171,07

Sumber : BPS Kabupaten Musi Rawas

\*) Mengikuti desa/kelurahan induk yaitu Kelurahan Sumber Harta

**Tabel 3.2 Jumlah Penduduk Menurut Jenis Kelamin dan Sex Ratio di Kecamatan Sumber Harta, 2015**

<b>No</b>	<b>Desa / Kelurahan</b>	<b>Laki – Laki</b>	<b>Perempuan</b>	<b>Sex Ratio</b>
<b>(1)</b>	<b>(2)</b>	<b>(3)</b>	<b>(4)</b>	<b>(5)</b>
1	Sumber Jaya	397	376	105,59
2	Sumber Harta	1 668	1 593	104,71
3	Jamburejo	930	941	98,83
4	Sukamaju	658	645	102,02
5	Sumber Sari	1 035	997	103,81
6	Sukamulya	451	456	98,90
7	Sukajaya	533	505	105,54
8	Sukarami Jaya	1 145	1 094	104,66
9	Madang	1 126	1 034	108,90
10	Sumber Asri	749	729	102,74
<b>JUMLAH</b>		8 692	8 370	103,85
<b>2013</b>		8 670	8 348	103,85
<b>2014</b>		9 046	8 708	103,88

Sumber : BPS Kabupaten Musi Rawas

**Tabel 3.3 Jumlah Kelahiran Dan Kematian Menurut Jenis Kelamin Per Desa/Kelurahan di Kecamatan Sumber Harta, 2013**

No	Desa/Kelurahan	Pertambahan/Pengurangan	
		Lahir	Mati
(1)	(2)	(3)	(4)
1	Sumber Jaya	7	-
2	Sumber Harta	36	11
3	Jamburejo	40	4
4	Sukamaju	21	6
5	Sumber Sari	40	-
6	Sukamulya	6	3
7	Sukajaya	13	6
8	Sukarami Jaya	53	11
9	Madang	20	2
10	Sumber Asri	12	3
Jumlah		248	46

Sumber : Perangkat Desa/Kelurahan

\*Data Tahun 2015 tidak tersedia

**Tabel 3.4 Jumlah Penduduk yang Datang dan Pindah Per Desa/Kelurahan di Kecamatan Sumber Harta, 2013**

<b>No.</b>	<b>Desa/Kelurahan</b>	<b>Penduduk Pendetang</b>	<b>Penduduk yang pindah</b>
<b>(1)</b>	<b>(2)</b>	<b>(3)</b>	<b>(4)</b>
1	Sumber Jaya	12	2
2	Sumber Harta	12	7
3	Jamburejo	5	6
4	Sukamaju	3	9
5	Sumber Sari	1	3
6	Sukamulya	8	2
7	Sukajaya	4	5
8	Sukarami Jaya	7	5
9	Madang	5	4
10	Sumber Asri	2	1
Jumlah		59	44

Sumber : Perangkat Desa/Kelurahan

\*Data Tahun 2015 tidak tersedia

**Tabel 3.5 Penduduk Menurut Kewarganegaraan dirinci Per Desa / Kelurahan di Kecamatan Sumber Harta. 2013**

<b>No</b>	<b>Desa / Kelurahan</b>	<b>W N I</b>	<b>W N A</b>	<b>Jumlah</b>
<b>(1)</b>	<b>(2)</b>	<b>(3)</b>	<b>(4)</b>	<b>(5)</b>
1	Sumber Jaya	772	0	772
2	Sumber Harta	4 726	0	4 726
3	Jamburejo	1 866	0	1 866
4	Sukamaju	1 303	0	1 303
5	Sumber Sari	2 027	0	2 027
6	Sukamulya	904	0	904
7	Sukajaya	1 036	0	1 036
8	Sukarami Jaya	2 233	0	2 233
9	Madang	2 154	0	2 154
10	Sumber Asri	*)	*)	*)
<b>JUMLAH</b>		<b>17 018</b>		<b>17 018</b>

Sumber : Perangkat Desa/Kelurahan

\*) Mengikuti desa/kelurahan induk yaitu Kelurahan Sumber Harta

\*Data Tahun 2015 tidak tersedia

**Tabel 3.6 Jumlah Penduduk Lanjut Usia (Lansia) Dirinci Menurut Desa/Kelurahan di Kecamatan Sumber Harta, 2013**

<b>No</b>	<b>Desa/Kelurahan</b>	<b>Jumlah Lansia</b>
<b>(1)</b>	<b>(2)</b>	<b>(3)</b>
1	Sumber Jaya	103
2	Sumber Harta	64
3	Jamburejo	90
4	Sukamaju	29
5	Sumber Sari	161
6	Sukamulya	70
7	Sukajaya	136
8	Sukarami Jaya	40
9	Madang	41
10	Sumber Asri	31
<b>JUMLAH</b>		<b>765</b>

Sumber : UPTD KB Kecamatan Sumber Harta

\*Data Tahun 2015 tidak tersedia

**Tabel 3.7 Jumlah Keluarga Menurut Kredit Mikro/Bantuan Modal yang diperoleh Per Desa/Kelurahan di Kecamatan Sumber Harta, 2013**

<b>No.</b>	<b>Desa / Kelurahan</b>	<b>Memperoleh Bantuan</b>	<b>Tidak Memperoleh Bantuan</b>
<b>(1)</b>	<b>(2)</b>	<b>(3)</b>	<b>(4)</b>
1	Sumber Jaya	54	171
2	Sumber Harta	72	836
3	Jamburejo	26	487
4	Sukamaju	10	309
5	Sumber Sari	34	588
6	Sukamulya	25	238
7	Sukajaya	17	273
8	Sukarami Jaya	11	570
9	Madang	28	540
10	Sumber Asri	13	456
<b>JUMLAH</b>		290	4 468

Sumber : UPTD KB Kecamatan Sumber Harta

\*Data Tahun 2015 tidak tersedia



**Tabel 3.8 Jumlah Kepala Keluarga Menurut Status Pekerjaan Per Desa/Kelurahan di Kecamatan Sumber Harta, 2013**

<b>No.</b>	<b>Desa / Kelurahan</b>	<b>Bekerja</b>	<b>Tidak Bekerja</b>
<b>(1)</b>	<b>(2)</b>	<b>(3)</b>	<b>(4)</b>
1	Sumber Jaya	222	3
2	Sumber Harta	894	14
3	Jamburejo	505	8
4	Sukamaju	311	8
5	Sumber Sari	606	16
6	Sukamulya	259	4
7	Sukajaya	288	2
8	Sukarami Jaya	572	9
9	Madang	556	12
10	Sumber Asri	464	5
<b>JUMLAH</b>		<b>4 677</b>	<b>81</b>

Sumber : UPTD KB Kecamatan Sumber Harta

\*Data Tahun 2015 tidak tersedia

**Tabel 3.9 Jumlah Kepala Keluarga Menurut Status Pendidikan Per Desa/Kelurahan di Kecamatan Sumber Harta, 2013**

No.	Desa / Kelurahan	Tidak Tamat SD	Tamat SD- SLTP	Tamat SLTA	> SLTA
(1)	(2)	(3)	(4)	(5)	(6)
1	Sumber Jaya	37	75	111	2
2	Sumber Harta	229	383	259	37
3	Jamburejo	57	286	162	8
4	Sukamaju	54	106	152	7
5	Sumber Sari	79	357	172	14
6	Sukamulya	51	67	143	2
7	Sukajaya	30	135	119	6
8	Sukarami Jaya	136	298	141	6
9	Madang	67	326	164	11
10	Sumber Asri	32	271	158	8
<b>JUMLAH</b>		772	2 304	1 581	101

Sumber : UPTD KB Kecamatan Sumber Harta

\*Data Tahun 2015 tidak tersedia

***BAB 4***

**SOSIAL**

*SOCIAL*

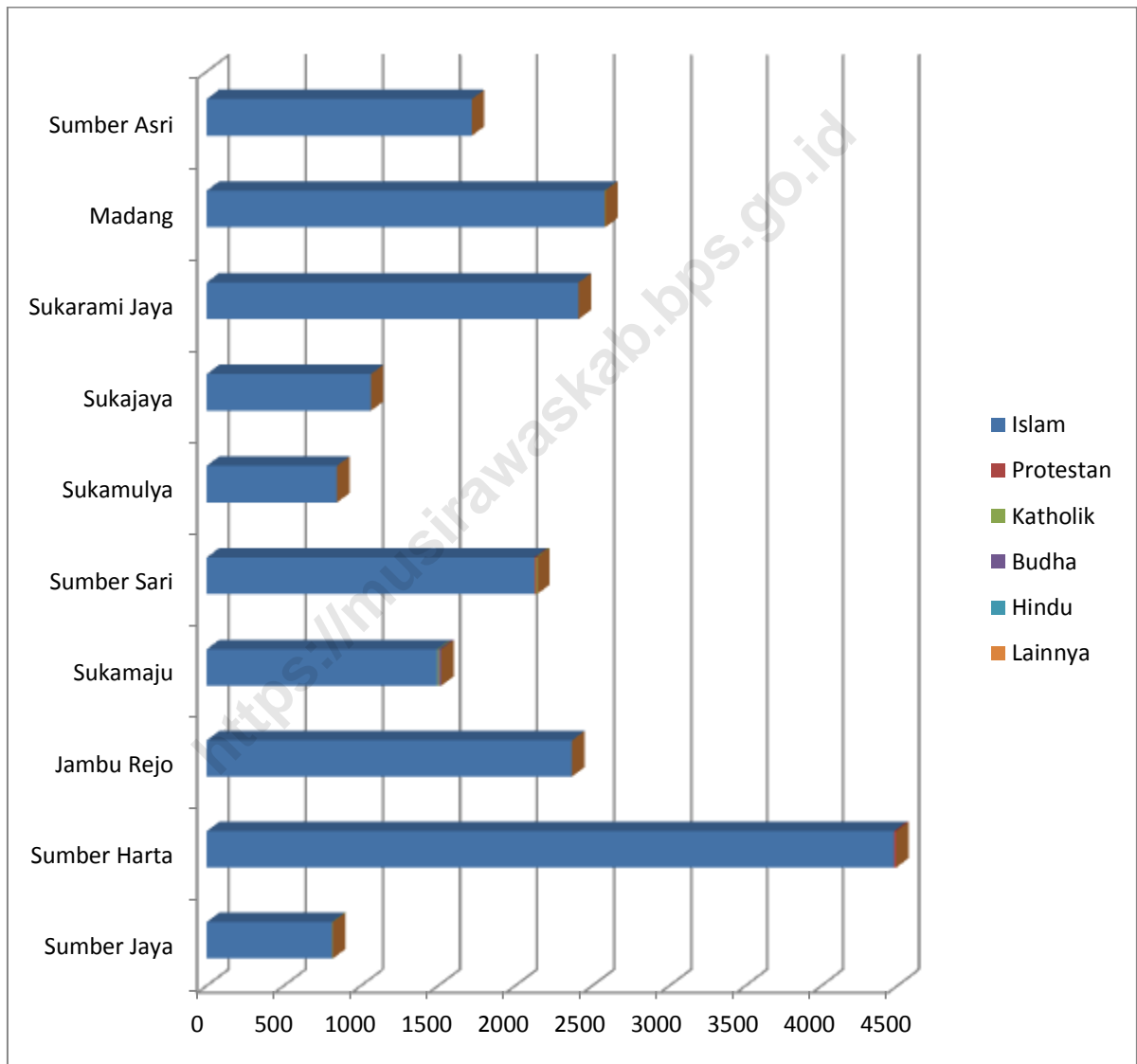


Saat ini fasilitas pendidikan di Kecamatan Sumber Harta yang telah tersebar di setiap desa, baik dari tingkat Sekolah Dasar sampai dengan tingkat menengah ke atas, baik sekolah negeri maupun swasta. Hal ini sangat baik dan di harapkan tingkat pendidikan penduduk Sumber Harta dapat meningkat.

Mayoritas penduduk Kecamatan Sumber harta menganut Agama Islam, dimana 32 Masjid dan 60 Langgar/Surau sebagai tempat peribadatan.

Untuk sarana kesehatan di Kecamatan Sumber Harta, pada tahun 2015 tercatat ada 1 (satu) Puskesmas, 5 (lima) Puskesmas Pembantu, 10 (sembilan) Poskesdes/poskeslur dan 21 (dua puluh satu) Posyandu. Sedangkan untuk tenaga Kesehatan seperti Dokter hanya terdapat satu orang di Kecamatan Sumber harta, namun untuk tenaga kesehatan yang lain, seperti para-medis, Bidan dan Dukun bayi telah ada di setiap desa/kelurahan. Dengan adanya sarana kesehatan dan tenaga kesehatan diharapkan dapat membantu warga dalam memberikan pertolongan pertama ketika ada keluhan kesehatan.

**Grafik 4.1 Jumlah Pemeluk Agama Menurut Desa/Kelurahan di Kecamatan Sumber Harta Keadaan Akhir Tahun 2013**



\*) Data Tahun 2015 tidak tersedia

**Tabel 4.1 Banyaknya Sekolah & Gedung Taman Kanak Kanak Menurut Desa/Kelurahan di Kecamatan Sumber Harta Tahun Ajaran 2013/2014**

<b>No</b>	<b>Desa/Kelurahan</b>	<b>Sekolah</b>	<b>Gedung</b>	<b>Guru</b>	<b>Murid</b>
<b>(1)</b>	<b>(2)</b>	<b>(3)</b>	<b>(4)</b>	<b>(5)</b>	<b>(6)</b>
1	Sumber Jaya	1	1	2	22
2	Sumber Harta	1	1	4	52
3	Jamburejo	1	1	1	22
4	Sukamaju	1	1	1	26
5	Sumber Sari	2	2	3	56
6	Sukamulya	1	1	2	20
7	Sukajaya	1	1	1	24
8	Sukarami Jaya	1	1	2	21
9	Madang	0	0	0	0
10	Sumber Asri	1	1	3	14
<b>JUMLAH</b>		10	10	20	257

Sumber : Kantor Cabang Diknas Kecamatan Sumber Harta

\*) Data Tahun 2015 tidak tersedia

**Tabel 4.2 Banyaknya Sekolah, Gedung, Guru dan Murid Sekolah Dasar Negeri Menurut Desa/Kelurahan di Kecamatan Sumber Harta Tahun Ajaran 2014/2015**

<b>No</b>	<b>Desa/Kelurahan</b>	<b>Sekolah</b>	<b>Gedung</b>	<b>Guru</b>	<b>Murid</b>
<b>(1)</b>	<b>(2)</b>	<b>(3)</b>	<b>(4)</b>	<b>(5)</b>	<b>(6)</b>
1	Sumber Jaya	1	1	10	118
2	Sumber Harta	1	1	12	155
3	Jamburejo	2	2	20	236
4	Sukamaju	1	1	9	109
5	Sumber Sari	2	2	18	211
6	Sukamulya	1	1	10	80
7	Sukajaya	1	1	10	129
8	Sukarami Jaya	3	3	26	282
9	Madang	2	2	19	241
10	Sumber Asri	1	1	11	74
<b>JUMLAH</b>		15	15	145	1 635

Sumber : Kantor Cabang Diknas Kecamatan Sumber Harta



**Tabel 4.3 Banyaknya Sekolah, Gedung, Guru dan Murid Madrasah Ibtidaiyah Negeri Menurut Desa/ Kelurahan di Kecamatan Sumber Harta Tahun Ajaran 2013/2014**

No	Desa/Kelurahan	Sekolah	Gedung	Guru	Murid
(1)	(2)	(3)	(4)	(5)	(6)
1	Sumber Jaya	0	0	0	0
2	Sumber Harta	0	0	0	0
3	Jamburejo	0	0	0	0
4	Sukamaju	0	0	0	0
5	Sumber Sari	0	0	0	0
6	Sukamulya	0	0	0	0
7	Sukajaya	0	0	0	0
8	Sukarami Jaya	0	0	0	0
9	Madang	0	0	0	0
10	Sumber Asri	1	1	14	120
<b>JUMLAH</b>		1	1	14	120

Sumber : Kantor Cabang Diknas Kecamatan Sumber Harta

**Tabel 4.4 Banyaknya Sekolah, Gedung, Guru dan Murid Sekolah Dasar Swasta Menurut Desa/Kelurahan di Kecamatan Sumber Harta Tahun Ajaran 2014/2015**

No	Desa/Kelurahan	Sekolah	Gedung	Guru	Murid
(1)	(2)	(3)	(4)	(5)	(6)
1	Sumber Jaya	0	0	0	0
2	Sumber Harta	1	1	7	141
3	Jamburejo	0	0	0	0
4	Sukamaju	0	0	0	0
5	Sumber Sari	0	0	0	0
6	Sukamulya	0	0	0	0
7	Sukajaya	0	0	0	0
8	Sukarami Jaya	0	0	0	0
9	Madang	0	0	0	0
10	Sumber Asri	0	0	0	0
<b>JUMLAH</b>		1	1	7	141

Sumber : Kantor Cabang Diknas Kecamatan Sumber Harta

**Tabel 4.5 Banyaknya Sekolah, Gedung, Guru dan Murid Madrasah Ibtidaiyah Swasta Menurut Desa/Kelurahan di Kecamatan Sumber Harta Tahun Ajaran 2014/2015**

<b>No</b>	<b>Desa/Kelurahan</b>	<b>Sekolah</b>	<b>Gedung</b>	<b>Guru</b>	<b>Murid</b>
<b>(1)</b>	<b>(2)</b>	<b>(3)</b>	<b>(4)</b>	<b>(5)</b>	<b>(6)</b>
1	Sumber Jaya	0	0	0	0
2	Sumber Harta	0	0	0	0
3	Jamburejo	0	0	0	0
4	Sukamaju	0	0	0	0
5	Sumber Sari	0	0	0	0
6	Sukamulya	0	0	0	0
7	Sukajaya	0	0	0	0
8	Sukarami Jaya	0	0	0	0
9	Madang	0	0	0	0
10	Sumber Asri	0	0	0	0
<b>JUMLAH</b>		0	0	0	0

Sumber : Kantor Cabang Diknas Kecamatan Sumber Harta

**Tabel 4.6 Banyaknya Sekolah, Gedung, Guru dan Murid Sekolah Menengah Pertama Negeri Menurut Desa/Kelurahan di Kecamatan Sumber Harta Tahun Ajaran 2014/2015**

No	Desa/Kelurahan	Sekolah	Gedung	Guru	Murid
(1)	(2)	(3)	(4)	(5)	(6)
1	Sumber Jaya	0	0	0	0
2	Sumber Harta	1	1	33	452
3	Jamburejo	0	0	0	0
4	Sukamaju	0	0	0	0
5	Sumber Sari	0	0	0	0
6	Sukamulya	1	1	19	241
7	Sukajaya	0	0	0	0
8	Sukarami Jaya	0	0	0	0
9	Madang	0	0	0	0
10	Sumber Asri	0	0	0	0
<b>JUMLAH</b>		2	2	52	693

Sumber : Kantor Cabang Diknas Kecamatan Sumber Harta

**Tabel 4.7 Banyaknya Sekolah, Gedung, Guru dan Murid Sekolah Menengah Pertama Swasta Menurut Desa/Kelurahan di Kecamatan Sumber Harta Tahun Ajaran 2014/2015**

No	Desa/Kelurahan	Sekolah	Gedung	Guru	Murid
(1)	(2)	(3)	(4)	(5)	(6)
1	Sumber Jaya	0	0	0	0
2	Sumber Harta	1	1	10	82
3	Jamburejo	0	0	0	0
4	Sukamaju	0	0	0	0
5	Sumber Sari	0	0	0	0
6	Sukamulya	0	0	0	0
7	Sukajaya	0	0	0	0
8	Sukarami Jaya	0	0	0	0
9	Madang	0	0	0	0
10	Sumber Asri	0	0	0	0
<b>JUMLAH</b>		1	1	10	82

Sumber : Kantor Cabang Diknas Kecamatan Sumber Harta

**Tabel 4.8 Banyaknya Sekolah, Gedung, Guru dan Murid Madrasah Tsanawiyah Negeri Menurut Desa/Kelurahan di Kecamatan Sumber Harta Tahun Ajaran 2014/2015**

No	Desa/Kelurahan	Sekolah	Gedung	Guru	Murid
(1)	(2)	(3)	(4)	(5)	(6)
1	Sumber Jaya	0	0	0	0
2	Sumber Harta	0	0	0	0
3	Jamburejo	0	0	0	0
4	Sukamaju	0	0	0	0
5	Sumber Sari	0	0	0	0
6	Sukamulya	0	0	0	0
7	Sukajaya	0	0	0	0
8	Sukarami Jaya	0	0	0	0
9	Madang	0	0	0	0
10	Sumber Asri	0	0	0	0
<b>JUMLAH</b>		0	0	0	0

Sumber : Kantor Cabang Diknas Kecamatan Sumber Harta

**Tabel 4.9 Banyaknya Sekolah, Gedung, Guru dan Murid Madrasah Tsanawiyah Swasta Menurut Desa/Kelurahan di Kecamatan Sumber Harta Tahun Ajaran 2013/2014**

No	Desa/Kelurahan	Sekolah	Gedung	Guru	Murid
(1)	(2)	(3)	(4)	(5)	(6)
1	Sumber Jaya	0	0	0	0
2	Sumber Harta	0	0	0	0
3	Jamburejo	1	1	19	70
4	Sukamaju	0	0	0	0
5	Sumber Sari	0	0	0	0
6	Sukamulya	0	0	0	0
7	Sukajaya	1	1	11	44
8	Sukarami Jaya	0	0	0	0
9	Madang	0	0	0	0
10	Sumber Asri	0	0	0	0
<b>JUMLAH</b>		2	2	30	114

Sumber : Kantor Cabang Diknas Kecamatan Sumber Harta

**Tabel 4.10 Banyaknya Sekolah, Gedung, Guru dan Murid Sekolah Menengah Umum Negeri Menurut Desa/Kelurahan di Kecamatan Sumber Harta Tahun Ajaran 2014/2015**

<b>No</b>	<b>Desa/Kelurahan</b>	<b>Sekolah</b>	<b>Gedung</b>	<b>Guru</b>	<b>Murid</b>
<b>(1)</b>	<b>(2)</b>	<b>(3)</b>	<b>(4)</b>	<b>(5)</b>	<b>(6)</b>
1	Sumber Jaya	1	1	19	192
2	Sumber Harta	0	0	0	0
3	Jamburejo	0	0	0	0
4	Sukamaju	0	0	0	0
5	Sumber Sari	0	0	0	0
6	Sukamulya	0	0	0	0
7	Sukajaya	0	0	0	0
8	Sukarami Jaya	0	0	0	0
9	Madang	0	0	0	0
10	Sumber Asri	0	0	0	0
<b>JUMLAH</b>		<b>1</b>	<b>1</b>	<b>19</b>	<b>192</b>

Sumber : Kantor Cabang Diknas Kecamatan Sumber Harta



**Tabel 4.11 Banyaknya Sekolah, Gedung, Guru dan Murid Sekolah Menengah Umum Swasta Menurut Desa/Kelurahan di Kecamatan Sumber Harta Tahun Ajaran 2014/2015**

No	Desa/Kelurahan	Sekolah	Gedung	Guru	Murid
(1)	(2)	(3)	(4)	(5)	(6)
1	Sumber Jaya	0	0	0	0
2	Sumber Harta	0	0	0	0
3	Jamburejo	0	0	0	0
4	Sukamaju	0	0	0	0
5	Sumber Sari	0	0	0	0
6	Sukamulya	0	0	0	0
7	Sukajaya	0	0	0	0
8	Sukarami Jaya	0	0	0	0
9	Madang	0	0	0	0
10	Sumber Asri	0	0	0	0
<b>JUMLAH</b>		0	0	0	0

Sumber : Kantor Cabang Diknas Kecamatan Sumber Harta

**Tabel 4.12 Banyaknya Sekolah, Gedung, Guru dan Murid Madrasah Aliyah Negeri Menurut Desa/Kelurahan di Kecamatan Sumber Harta Tahun Ajaran 2014/2015**

No	Desa/Kelurahan	Sekolah	Gedung	Guru	Murid
(1)	(2)	(3)	(4)	(5)	(6)
1	Sumber Jaya	0	0	0	0
2	Sumber Harta	0	0	0	0
3	Jamburejo	0	0	0	0
4	Sukamaju	0	0	0	0
5	Sumber Sari	0	0	0	0
6	Sukamulya	0	0	0	0
7	Sukajaya	0	0	0	0
8	Sukarami Jaya	0	0	0	0
9	Madang	0	0	0	0
10	Sumber Asri	0	0	0	0
<b>JUMLAH</b>		0	0	0	0

Sumber : Kantor Cabang Diknas Kecamatan Sumber Harta

**Tabel 4.13 Banyaknya Sekolah, Gedung, Guru dan Murid Madrasah Aliyah Swasta Menurut Desa/Kelurahan di Kecamatan Sumber Harta Tahun Ajaran 2014/2015**

No	Desa/Kelurahan	Sekolah	Gedung	Guru	Murid
(1)	(2)	(3)	(4)	(5)	(6)
1	Sumber Jaya	0	0	0	0
2	Sumber Harta	0	0	0	0
3	Jamburejo	0	0	0	0
4	Sukamaju	0	0	0	0
5	Sumber Sari	0	0	0	0
6	Sukamulya	0	0	0	0
7	Sukajaya	0	0	0	0
8	Sukarami Jaya	0	0	0	0
9	Madang	0	0	0	0
10	Sumber Asri	0	0	0	0
<b>JUMLAH</b>		0	0	0	0

Sumber : Kantor Cabang Diknas Kecamatan Sumber Harta

**Tabel 4.14 Jumlah Tempat Ibadah Menurut Desa/Kelurahan di Kecamatan Sumber Harta Keadaan Akhir Tahun 2015**

No	Desa/ Kelurahan	Mas jid	Musho lah	Lang gar/ Surau	Gere ja	Pura	Wiha ra
(1)	(2)	(3)	(4)	(5)	(6)	(7)	(8)
1	Sumber Jaya	1	-	2	0	0	0
2	Sumber Harta	3	-	16	0	0	0
3	Jamburejo	4	-	9	0	0	0
4	Sukamaju	2	-	4	0	0	0
5	Sumber Sari	3	-	10	0	0	0
6	Sukamulya	1	-	4	0	0	0
7	Sukajaya	2	-	2	0	0	0
8	Sukarami Jaya	5	-	4	0	0	0
9	Madang	8	-	3	0	0	0
10	Sumber Asri	3	-	6	0	0	0
<b>JUMLAH</b>		32	-	60	0	0	0

Sumber : Perangkat Desa/Kelurahan

s

**Tabel 4.15 Jumlah Pemeluk Agama Menurut Desa/Kelurahan di Kecamatan Sumber Harta Keadaan Akhir Tahun 2013**

No	Desa/Kelurahan	Islam	Protestan	Katholik	Budha
(1)	(2)	(3)	(4)	(5)	(6)
1	Sumber Jaya	813	0	5	0
2	Sumber Harta	4 476	16	0	0
3	Jamburejo	2 368	0	0	0
4	Sukamaju	1 495	0	10	15
5	Sumber Sari	2 124	9	9	0
6	Sukamulya	845	0	0	0
7	Sukajaya	1 065	0	0	0
8	Sukarami Jaya	2 412	0	0	0
9	Madang	2 580	0	3	0
10	Sumber Asri	1 719	0	0	0
<b>JUMLAH</b>		19 897	25	27	15

Sumber : Perangkat Desa/Kelurahan

\*) Data Tahun 2015 tidak tersedia

Tabel 4.15 Lanjutan

No	Desa / Kelurahan	Hindu	Lainnya	Jumlah
(1)	(2)	(7)	(8)	(9)
1	Sumber Jaya	0	0	0
2	Sumber Harta	0	0	0
3	Jamburejo	0	0	0
4	Sukamaju	0	0	0
5	Sumber Sari	0	0	0
6	Sukamulya	0	0	0
7	Sukajaya	0	0	0
8	Sukarami Jaya	0	0	0
9	Madang	0	0	0
10	Sumber Asri	0	0	0
<b>JUMLAH</b>		0	0	0

Sumber : Perangkat Desa/Kelurahan

\*) Data Tahun 2015 tidak tersedia

**Tabel 4.16 Jumlah Kriminalitas yang terjadi dan dilaporkan ke Polsek Kecamatan Sumber Harta, 2014**

No	Desa/Kelurahan	Pencurian Berat	Pencurian Ringan	Penganiyaan Ringan	Penganiyaan Berat
(1)	(2)	(3)	(4)	(5)	(6)
1	Sumber Jaya	-	-	-	-
2	Sumber Harta	-	-	-	-
3	Jamburejo	-	-	-	-
4	Sukamaju	-	-	-	-
5	Sumber Sari	-	-	-	-
6	Sukamulya	-	-	-	-
7	Sukajaya	-	-	-	-
8	Sukarami Jaya	-	-	-	-
9	Madang	-	-	-	-
10	Sumber Asri	-	-	-	-
<b>JUMLAH</b>		-	-	-	-

Sumber : Perangkat Desa/Kelurahan

\*) Data Tahun 2015 tidak tersedia

Tabel 4.16 Lanjutan

No	Desa/Kelurahan	Pengero yokan	Peme rasan	Pemer kosaan/ Pen cabulan	Penjam bretan
(1)	(2)	(3)	(4)	(5)	(6)
1	Sumber Jaya	-	-	-	-
2	Sumber Harta	-	-	-	-
3	Jamburejo	-	-	-	-
4	Sukamaju	-	-	-	-
5	Sumber Sari	-	-	-	-
6	Sukamulya	-	-	-	-
7	Sukajaya	-	-	-	-
8	Sukarami Jaya	-	-	-	-
9	Madang	-	-	-	-
10	Sumber Asri	-	-	-	-
<b>JUMLAH</b>		-	-	-	-

Sumber : Perangkat Desa/Kelurahan

\*) Data Tahun 2015 tidak tersedia



**Tabel 4.17 Jumlah Dasa Wisma Dirinci Menurut Desa/  
Kelurahan di Kecamatan Sumber Harta, 2013**

No	Desa/ Kelurahan	Jumlah	Jumlah Rumah
(1)	(2)	(3)	(4)
1	Sumber Jaya	2	10
2	Sumber Harta	4	40
3	Jamburejo	5	29
4	Sukamaju	2	12
5	Sumber Sari	2	55
6	Sukamulya	3	10
7	Sukajaya	5	15
8	Sukarami Jaya	4	42
9	Madang	7	52
10	Sumber Asri	2	25
<b>JUMLAH</b>		36	290

Sumber : Kantor Camat Sumber Harta

\*) Data Tahun 2015 tidak tersedia

**Tabel 4.18 Jumlah Tenaga Kesehatan di Kecamatan Sumber Harta, 2013**

No	Desa / Kelurahan	Tenaga Kesehatan				
		Dokter	Para Medis	Dokter Gigi	Bidan	Dukun Bayi
(1)	(2)	(3)	(4)	(5)	(6)	(7)
1	Sumber Jaya	0	0	0	1	1
2	Sumber Harta	1	3	0	2	4
3	Jamburejo	0	2	0	1	3
4	Sukamaju	0	0	0	0	3
5	Sumber Sari	0	2	0	1	4
6	Sukamulya	0	0	0	1	1
7	Sukajaya	0	0	0	1	1
8	Sukarami Jaya	0	2	0	1	3
9	Madang	0	1	0	1	3
10	Sumber Asri	0	0	0	1	3
<b>JUMLAH</b>		1	10	0	10	25

Sumber : Puskesmas Kecamatan Sumber Harta

**Tabel 4.19 Jumlah Sarana Kesehatan di Kecamatan Sumber Harta, 2015**

No	Desa / Kelurahan	Sarana Kesehatan (dalam unit)					
		Poli klinik	Pus kes mas	Pus tu	RS Ber salin	Pos yan du	Poskes des
(1)	(2)	(3)	(4)	(5)	(6)	(7)	(8)
1	Sumber Jaya	0	0	0	0	1	1
2	Sumber Harta	0	1	0	0	2	1
3	Jamburejo	0	0	1	0	2	1
4	Sukamaju	0	0	0	0	2	1
5	Sumber Sari	0	0	1	0	3	1
6	Sukamulya	0	0	0	0	1	1
7	Sukajaya	0	0	1	0	1	1
8	Sukarami Jaya	0	0	1	0	3	1
9	Madang	0	0	1	0	4	1
10	Sumber Asri	0	0	0	0	2	1
<b>JUMLAH</b>		0	1	5	0	21	10

Sumber : Puskesmas Kecamatan Sumber Harta

**Tabel 4.20 Jumlah Praktek Bidan di Kecamatan Sumber Harta, 2015**

<b>No</b>	<b>Desa/Kelurahan</b>	<b>Jumlah</b>
<b>(1)</b>	<b>(2)</b>	<b>(3)</b>
1	Sumber Jaya	1
2	Sumber Harta	1
3	Jamburejo	1
4	Sukamaju	1
5	Sumber Sari	1
6	Sukamulya	1
7	Sukajaya	1
8	Sukarami Jaya	1
9	Madang	1
10	Sumber Asri	1

Sumber : Puskesmas Kecamatan Sumber Harta

**Tabel 4.21 Jumlah Praktek Dokter di Kecamatan Sumber Harta, 2015**

<b>NO</b>	<b>DESA/KELURAHAN</b>	<b>JUMLAH</b>
<b>(1)</b>	<b>(2)</b>	<b>(3)</b>
1	Sumber Jaya	0
2	Sumber Harta	1
3	Jamburejo	0
4	Sukamaju	0
5	Sumber Sari	0
6	Sukamulya	0
7	Sukajaya	0
8	Sukarami Jaya	0
9	Madang	0
10	Sumber Asri	0

Sumber : Puskesmas Kecamatan Sumber Harta

**Tabel 4.22 Jumlah Akseptor KB Menurut Jenis Alat Kontrasepsi yang digunakan di Kecamatan Sumber Harta, 2015**

No	Desa/Kelurahan	Jenis Alat Kontrasepsi							Jumlah
		IUD	PIL	Kon do m	MOP	MOW	Suntik	IMP	
(1)	(2)	(3)	(4)	(5)	(6)	(7)	(8)	(9)	(10)
1	Sumber Jaya	3	2	2	0	0	53	57	117
2	Sumber Harta	20	30	3	1	0	265	162	400
3	Jamburejo	21	17	5	0	1	122	144	310
4	Sukamaju	5	21	4	1	0	100	69	200
5	Sumber Sari	1	16	1	0	7	151	145	328
6	Sukamulya	15	2	2	0	3	61	48	131
7	Sukajaya	8	15	3	0	0	50	71	147
8	Sukarami Jaya	24	20	7	0	5	95	222	373
9	Madang	18	13	1	0	0	136	196	364
10	Sumber Asri	4	8	1	0	0	144	57	214
<b>JUMLAH</b>		119	144	29	2	16	1177	1168	2584

Sumber : Puskesmas Kecamatan Sumber Harta

**Tabel 4.23 Jumlah Pasangan Usia Subur Menurut Kelompok Umur dirinci per desa/kelurahan di Kecamatan Sumber Harta, 2015**

No.	Desa/Kelurahan	Jumlah PUS Menurut Kelompok Umur			Jumlah Pasangan Usia Subur
		<20 Tahun	20-29 Tahun	30-49 Tahun	
(1)	(2)	(3)	(4)	(5)	(6)
1	Sumber Jaya	-	-	-	166
2	Sumber Harta	-	-	-	535
3	Jamburejo	-	-	-	422
4	Sukamaju	-	-	-	267
5	Sumber Sari	-	-	-	409
6	Sukamulya	-	-	-	183
7	Sukajaya	-	-	-	198
8	Sukarami Jaya	-	-	-	440
9	Madang	-	-	-	506
10	Sumber Asri	-	-	-	304
<b>Jumlah</b>		-	-	-	3430

Sumber : UPTD KB Kecamatan Sumber Harta

**Tabel 4.24 Banyaknya Peserta KB Pemerintah, Swasta dan Peserta KB yang dicabut implantnya tahun depan dirinci Per Desa/Kelurahan di Kecamatan Sumber Harta, 2012**

No.	Desa/Kelurahan	Jumlah Peserta KB		
		Pemerintah	Swasta	Peserta KB yang implantnya perlu di cabut tahun depan
(1)	(2)	(3)	(4)	(5)
1	Sumber Jaya	121	11	4
2	Sumber Harta	637	120	11
3	Jamburejo	287	73	7
4	Sukamaju	202	89	5
5	Sumber Sari	350	75	2
6	Sukamulya	146	51	3
7	Sukajaya	194	5	6
8	Sukarami Jaya	470	52	4
9	Madang	367	92	5
10	Sumber Asri	212	19	2
Jumlah		2986	587	49

Sumber : UPTD KB Kecamatan Sumber Harta

\*) Data Tahun 2015 tidak tersedia



**Tabel 4.25 Jumlah Penyandang Cacat menurut Jenis Cacat per Desa/Kelurahan di Kecamatan Sumber Harta, 2013**

No.	Desa / Kelurahan	Tuna Netra (Buta)	Tuna Rungu-Wicara (Bisu-Tuli)	Tuna Grahita (Cacat mental)	Tuna Daksa (Cacat Tubuh)
(1)	(2)	(3)	(4)	(5)	(6)
1	Sumber Jaya	0	2	2	2
2	Sumber Harta	2	2	4	3
3	Jamburejo	5	4	3	2
4	Sukamaju	2	2	1	4
5	Sumber Sari	2	0	1	3
6	Sukamulya	0	1	3	0
7	Sukajaya	2	2	1	3
8	Sukarami Jaya	2	4	3	6
9	Madang	0	1	3	4
10	Sumber Asri	0	0	0	0
<b>JUMLAH</b>		15	18	21	27

Sumber : Perangkat Desa/Kelurahan

\*) Data Tahun 2015 tidak tersedia

**Tabel 4.26 Jumlah Kelompok/Organisasi menurut Desa/Kelurahan di Kecamatan Sumber Harta, 2013**

No.	Desa / Kelurahan	Karang Taruna		Majelis Taklim	
		Kelompok	Anggota	Kelompok	Anggota
(1)	(2)	(3)	(4)	(5)	(6)
1	Sumber Jaya	1	16	3	150
2	Sumber Harta	1	42	12	190
3	Jamburejo	2	50	3	150
4	Sukamaju	1	70	5	165
5	Sumber Sari	3	78	9	190
6	Sukamulya	1	25	2	100
7	Sukajaya	1	98	5	296
8	Sukarami Jaya	3	118	4	194
9	Madang	2	90	4	100
10	Sumber Asri	6	60	8	110
<b>JUMLAH</b>		21	647	55	1 645

Sumber : Perangkat Desa/Kelurahan

\*) Data Tahun 2015 tidak tersedia

**Tabel 4.27 Jumlah Penduduk Yang Nikah, Talak/Cerai dan Rujuk di Kecamatan Sumber Harta, 2013**

No.	Desa / Kelurahan	Nikah	Talak/ Cerai	Rujuk	Jumlah
(1)	(2)	(3)	(4)	(5)	(6)
1	Sumber Jaya	4	1	0	5
2	Sumber Harta	32	2	0	34
3	Jamburejo	26	2	0	28
4	Sukamaju	11	2	0	13
5	Sumber Sari	29	0	0	29
6	Sukamulya	27	0	1	28
7	Sukajaya	6	0	0	6
8	Sukarami Jaya	37	4	0	41
9	Madang	10	0	0	10
10	Sumber Asri	*)	*)	*)	*)
<b>JUMLAH</b>		182	11	1	194

Sumber : Perangkat Desa/Kelurahan

\*) Mengikuti desa/kelurahan induk yaitu Kelurahan Sumber Harta

\*) Data Tahun 2015 tidak tersedia



*BAB 5*  
**PERTANIAN**  
*AGRICULTURE*



Sektor Pertanian merupakan Sumber penghasilan utama penduduk Kecamatan Sumber Harta dengan padi dan karet sebagai komoditi pertanian utama. Di setiap desa/kelurahan terdapat kelompok – kelompok tani yang mengkoordinir kegiatan-kegiatan pertanian di desa/kelurahan di Kecamatan Sumber Harta.

Selain padi dan karet, komoditi lain yang juga di usahakan penduduk berupa tanaman sayuran, tanaman palawija dan tanaman buah-buahan, namun masih dalam skala kecil.

Untuk sektor peternakan, penduduk Sumber harta banyak mengusahakan sapi dan kerbau untuk ternak besar dan kambing untuk ternak kecil. Unggas seperti ayam dan itik juga diusahakan di penduduk Sumber Harta. Untuk Sektor perikanan juga diusahakan penduduk di perairan umum dan areal budidaya perikanan.

**Tabel 5.1 Jumlah Luas Lahan Kering Menurut Kegunaan pada setiap Desa/Kelurahan di Kecamatan Sumber Harta, 2013**

No	Desa/Kelurahan	Luas Lahan Kering(Ha)			Jumlah (Ha)
		Non Pertanian Pekarangan	Kuburan	Lapangan Terbuka	
(1)	(2)	(3)	(4)	(5)	(6)
1	Sumber Jaya	59,61	0,25	1	60,86
2	Sumber Harta	160	1,5	3	164,5
3	Jamburejo	57	2,5	1	60,5
4	Sukamaju	89,50	0,25	1	90,75
5	Sumber Sari	70	1,5	3	74,5
6	Sukamulya	60	0,5	0	60,5
7	Sukajaya	95	1	1	97
8	Sukarami Jaya	72	1,5	1	74,5
9	Madang	73	1,5	2	76,5
10	Sumber Asri	*)	*)	*)	*)
<b>Jumlah</b>		736,11	10,5	13	759,61

Sumber: Perangkat Desa/Kelurahan

\*) Mengikuti desa/kelurahan induk yaitu Kelurahan Sumber Harta

\*) Data Tahun 2015 tidak tersedia



**Tabel 5.2 Jumlah Luas Lahan Menurut Jenis Penggunaan Lahan Sawah pada setiap Desa/Kelurahan di Kecamatan Sumber Harta, 2012**

No	Desa/Kelurahan	Irigasi Teknis (Ha)	Irigasi ½ Teknis (Ha)	Irigasi Non PU/Desa
(1)	(2)	(3)	(4)	(5)
1	Sumber Jaya	60	0	145
2	Sumber Harta	250	60	0
3	Jamburejo	260	15	0
4	Sukamaju	175	35	0
5	Sumber Sari	290	10	0
6	Sukamulya	170	16	0
7	Sukajaya	30	0	120
8	Sukarami Jaya	70	110	0
9	Madang	0	0	200
10	Sumber Asri	*)	*)	*)
<b>Jumlah</b>		1 305	246	465

Sumber: UPTD Pertanian Kecamatan Sumber Harta

\*) Mengikuti desa/kelurahan induk yaitu Kelurahan Sumber Harta

\*) Data Tahun 2015 tidak tersedia

Tabel 5.2 Lanjutan

No	Desa/Kelurahan	Tadah Hujan (Ha)	Rawa/Lebak (Ha)	Lahan Tidur (Ha)
(1)	(2)	(6)	(7)	(8)
1	Sumber Jaya	-	-	10
2	Sumber Harta	15	100	149
3	Jamburejo	-	10	-
4	Sukamaju	-	5	25
5	Sumber Sari	10	-	-
6	Sukamulya	-	-	-
7	Sukajaya	25	50	50
8	Sukarami Jaya	95	75	50
9	Madang	50	300	300
10	Sumber Asri	*)	*)	*)
<b>Jumlah</b>		195	540	584

Sumber: UPTD Pertanian Kecamatan Sumber Harta

\*) Mengikuti desa/kelurahan induk yaitu Kelurahan Sumber Harta

\*) Data Tahun 2015 tidak tersedia

Tabel 5.2 Lanjutan

No	Desa/Kelurahan	Jumlah (Ha)	Yang Ditanami (Ha)
(1)	(2)	(9)	(10)
1	Sumber Jaya	215	205
2	Sumber Harta	574	425
3	Jamburejo	285	285
4	Sukamaju	240	215
5	Sumber Sari	310	310
6	Sukamulya	186	186
7	Sukajaya	275	225
8	Sukarami Jaya	400	350
9	Madang	850	496
10	Sumber Asri	*)	*)
<b>Jumlah</b>		3 335	2 697

Sumber: UPTD Pertanian Kecamatan Sumber Harta

\*) Mengikuti desa/kelurahan induk yaitu Kelurahan Sumber Harta

\*) Data Tahun 2015 tidak tersedia

**Tabel 5.3 Jumlah Kelompok Tani Menurut Klasifikasi Dirinci Menurut Desa/Kelurahan di Kecamatan Sumber Harta, 2012**

No	Desa/Kelurahan	Pemula	Lanjut	Madya	Utama
(1)	(2)	(3)	(4)	(5)	(6)
1	Sumber Jaya	0	3	2	4
2	Sumber Harta	0	5	9	2
3	Jamburejo	0	0	0	0
4	Sukamaju	0	0	2	7
5	Sumber Sari	0	0	0	13
6	Sukamulya	0	0	0	10
7	Sukajaya	4	0	1	4
8	Sukarami Jaya	0	0	10	0
9	Madang	0	1	4	0
10	Sumber Asri	*)	*)	*)	*)
<b>JUMLAH</b>		4	9	28	40

Sumber : UPTD Pertanian Kecamatan Sumber Harta

\*) Mengikuti desa/kelurahan induk yaitu Kelurahan Sumber Harta

\*) Data Tahun 2015 tidak tersedia

**Tabel 5.4 Luas Tanam, Tanaman Sayuran Dirinci Menurut Jenis Sayuran di Kecamatan Sumber Harta, 2012 (Hektar)**

No	Jenis Sayuran	Luas Tanam (Ha)	Luas Panen (Ha)
(1)	(2)	(3)	(4)
1	Kacang Panjang	7	7
2	Cabe Besar	18,50	15,50
3	Cabe Rawit	2,5	1,9
4	Tomat	8	7,5
5	Terong	19	18,5
6	Ketimun	3	2,5
7	Labu Siam	13	12
8	Kangkung	7	7
9	Bayam	4,25	4,25
<b>JUMLAH</b>		<b>82,25</b>	<b>76,15</b>

Sumber : UPTD Pertanian Kecamatan Sumber Harta

\*) Data Tahun 2015 tidak tersedia

**Tabel 5.5 Jumlah Produksi dan Produktivitas,  
Tanaman Sayuran Dirinci Menurut Jenis Sayuran  
di Kecamatan Sumber Harta, 2012**

No	Jenis Sayuran	Produksi (Ton/Ha)	Produktivitas (Ton)
(1)	(2)	(3)	(4)
1	Kacang Panjang	7	49
2	Cabe Besar	4,5	65,75
3	Cabe Rawit	1,25	2,375
4	Tomat	4,35	32,625
5	Terong	3	8,5
6	Ketimun	5,50	41,25
7	Labu Siam	6,50	16,25
8	Kangkung	6	42
9	Bayam	2	8,5
<b>JUMLAH</b>		40,1	266,25

Sumber : UPTD Pertanian Kecamatan Sumber Harta

\*) Data Tahun 2015 tidak tersedia

**Tabel 5.6 Luas Tanam, Tanaman Palawija Dirinci Menurut Jenis Tanaman di Kecamatan Sumber Harta, 2015 (Hektar)**

No	Jenis Tanaman	Luas Tanam (Ha)	Luas Panen (Ha)
(1)	(2)	(3)	(4)
1	Padi Sawah	5 819	5 662
2	Padi Gogo	150	150
3	Jagung	12	12
4	Kedelai	3	3
5	Kacang Hijau	6	6
6	Kacang Tanah	13	13
7	Ubi Jalar	10	9
8	Ubi Kayu	16	16

Sumber : UPTD Pertanian Kecamatan Sumber Harta

**Tabel 5.7 Jumlah Produksi dan Produktivitas,  
Tanaman Palawija Dirinci Menurut Jenis Tanaman di  
Kecamatan Sumber Harta, 2015**

<b>No</b>	<b>Jenis Tanaman</b>	<b>Produksi (Ton)</b>	<b>Produktivitas (Ton/Ha)</b>
<b>(1)</b>	<b>(2)</b>	<b>(3)</b>	<b>(4)</b>
1	Padi Sawah	33 052	5 838
2	Padi Gogo	455	3 031
3	Jagung	94	7 845
4	Kedelai	4	1 415
5	Kacang Hijau	8	1 354
6	Kacang Tanah	16	1 261
7	Ubi Jalar	58	6 452
8	Ubi Kayu	787	49 217

Sumber : UPTD Pertanian Kecamatan Sumber Harta



**Tabel 5.8 Luas Tanam, Tanaman Buah - Buahan Dirinci Menurut Jenis Tanaman di Kecamatan Sumber Harta, 2012 (Hektar)**

No	Jenis Tanaman	Luas Tanam (Ha)	Luas Panen (Ha)
(1)	(2)	(3)	(4)
1	Alpoket	3	3
2	Belimbing	1,5	1,5
3	Duku	11	11
4	Durian	37	37
5	Jambu Biji	1,5	1
6	Jambu Air	4,5	2,5
7	Jeruk Siam	40	35
8	Jeruk Besar	0,5	0,5
9	Mangga	20	17
10	Manggis	20,5	0,5
11	Nangka	35	7
12	Nanas	6	5
13	Pepaya	2	2
14	Pisang	14	14
15	Rambutan	40	40
16	Salak	3	3
17	Sawo	28	5
18	Sirsak	3	2,5
19	Sukun	12	10
20	Melinjo	70	4
21	Petai	70	3
22	Lengkeng	70	0
<b>JUMLAH</b>		<b>492,5</b>	<b>204,5</b>

Sumber : UPTD Pertanian Kecamatan Sumber Harta

\*) Data Tahun 2015 tidak tersedia

**Tabel 5.9 Jumlah Produksi dan Produktivitas, Tanaman Buah - Buah Dirinci Menurut Jenis Tanaman di Kecamatan Sumber Harta, 2012 (Hektar)**

No	Jenis Sayuran	Produktivitas (Ton)	Produksi (Ton/Ha)
(1)	(2)	(3)	(4)
1	Alpoket	0,85	0,45
2	Belimbing	0,45	0,675
3	Duku	0,05	7,5
4	Durian	0,80	20,6
5	Jambu Biji	0,85	0,85
6	Jambu Air	0,12	0,30
7	Jeruk Siam	1,50	52,5
8	Jeruk Besar	1	0,25
9	Mangga	1,30	20,1
10	Manggis	0,25	0,07
11	Nangka	1,20	20,4
12	Nanas	0,75	0,75
13	Pepaya	2,00	5,2
14	Pisang	0,50	7
15	Rambutan	0,20	8
16	Salak	2	6
17	Sawo	2,80	14
18	Sirsak	0,125	0,3125
19	Sukun	0,05	0,50
20	Melinjo	0,125	0,50
21	Petai	0,025	0,075
22	Lengkeng	0	0
<b>JUMLAH</b>		<b>16,945</b>	<b>166,0325</b>

Sumber : UPTD Pertanian Kecamatan Sumber Harta

\*) Data Tahun 2015 tidak tersedia

**Tabel 5.10 Luas Areal Tanaman Perkebunan Rakyat di Kecamatan Sumber Harta, 2015**

<b>No.</b>	<b>Komoditi</b>	<b>Luas Areal (Ha)</b>
<b>(1)</b>	<b>(2)</b>	<b>(3)</b>
1	Pinang	11
2	Kemiri	2,5
3	Kelapa Sawit	325,5
4	Kelapa	388,25
5	Kopi	2
6	Karet	3 624

Sumber : UPTD Pertanian Kecamatan Sumber Harta

**Tabel 5.11 Luas Areal, Tanaman Perkebunan Rakyat di rinci Menurut Produktifitas di kecamatan Sumber Harta, 2015**

No.	Komoditi	Luas Areal (Ha)			Jumlah
		TBM	TM	TTM/TR	
(1)	(2)	(3)	(4)	(5)	(6)
1	Pinang	4	7	0	11
2	Kemiri	2,5	0	0	2,5
3	Kelapa Sawit	150	174,5	1	325,5
4	Kelapa	145,25	241	0	388,25
5	Kopi	0	2	0	2
6	Karet	357	2 358	909	3 624

Sumber : UPTD Pertanian Kecamatan Sumber Harta

Keterangan

TBM : Tanaman Belum Menghasilkan

TM : Tanaman Menghasilkan

TTM/TR : Tanaman Tidak Menghasilkan/Tanaman Rusak

**Tabel 5.12 Produksi Tanaman perkebunan rakyat di Kecamatan Sumber Harta, 2015**

<b>No.</b>	<b>Komoditi</b>	<b>Produksi (ton)</b>
<b>(1)</b>	<b>(2)</b>	<b>(3)</b>
1	Pinang	0,7
2	Kemiri	0
3	Kelapa Sawit	1 134,25
4	Kelapa	289,2
5	Kopi	2,4
6	Karet	2 428,74

Sumber : UPTD Pertanian Kecamatan Sumber Harta

**Tabel 5.13 Sumber Penghasilan Utama dan Komoditi Pertanian Utama Menurut Desa/Kelurahan Kecamatan Sumber Harta**

No.	Desa/Kelurahan	Sumber Penghasilan Utama	Komoditi Pertanian Utama
(1)	(2)	(3)	(4)
1	Sumber Jaya	Pertanian	Padi
2	Sumber Harta	Pertanian	Karet
3	Jamburejo	Pertanian	Padi
4	Sukamaju	Pertanian	Padi
5	Sumber Sari	Pertanian	Padi
6	Sukamulya	Pertanian	Padi
7	Sukajaya	Pertanian	Padi
8	Sukarami Jaya	Pertanian	Karet
9	Madang	Pertanian	Karet
10	Sumber Asri	Pertanian	Karet

Sumber : Perangkat Desa/Kelurahan

**Tabel 5.14 Banyaknya Ternak Besar di Kecamatan Sumber Harta, 2015**

<b>No.</b>	<b>Ternak Besar</b>	<b>Jantan</b>	<b>Betina</b>	<b>Jumlah</b>
<b>(1)</b>	<b>(2)</b>	<b>(3)</b>	<b>(4)</b>	<b>(5)</b>
1	Sapi	858	1 942	2 800
2	Sapi Perah	0	0	0
3	Kerbau	18	39	57

Sumber : Perangkat Desa/Kelurahan

\*) Mengikuti desa/kelurahan induk yaitu Kelurahan Sumber Harta

**Tabel 5.15 Banyaknya Rumah Tangga Peternak Kecil Dirinci Per Desa/Kelurahan di Kecamatan Sumber Harta, 2015**

<b>No.</b>	<b>Ternak Besar</b>	<b>Jumlah</b>
<b>(1)</b>	<b>(2)</b>	<b>(4)</b>
1	Kambing	380
2	Domba	46
3	Babi	0

Sumber: UPT BP Kecamatan Sumber Harta

\*) Mengikuti desa/kelurahan induk yaitu Kelurahan Sumber Harta



**Tabel 5.16 Banyaknya Ternak Kecil di Kecamatan Sumber Harta, 2015**

<b>No.</b>	<b>Ternak Besar</b>	<b>Jantan</b>	<b>Betina</b>	<b>Jumlah</b>
<b>(1)</b>	<b>(2)</b>	<b>(3)</b>	<b>(4)</b>	<b>(5)</b>
1	Kambing	-	-	2 191
2	Domba	-	-	203
3	Babi	-	-	0

Sumber: UPT BP Kecamatan Sumber Harta

\*) Mengikuti desa/kelurahan induk yaitu Kelurahan Sumber Harta

**Tabel 5.17 Banyaknya Rumah Tangga Peternak Unggas  
di Kecamatan Sumber Harta, 2015**

<b>No.</b>	<b>Ternak Unggas</b>	<b>Jumlah</b>
<b>(1)</b>	<b>(2)</b>	<b>(4)</b>
1	Ayam Ras Pedaging	0
2	Ayam Ras Petelur	0
3	Ayam Buras	1 514
4	Itik/Entok	850

Sumber: UPT BP Kecamatan Sumber Harta

\*) Mengikuti desa/kelurahan induk yaitu Kelurahan Sumber Harta

**Tabel 5.18 Banyaknya Unggas Dirinci di Kecamatan Sumber Harta, 2015**

<b>No.</b>	<b>Ternak Unggas</b>	<b>Jumlah</b>
<b>(1)</b>	<b>(2)</b>	<b>(4)</b>
1	Ayam Ras Pedaging	0
2	Ayam Ras Petelur	0
3	Ayam Buras	39 360
4	Itik/Entok	12 003

Sumber: UPT BP Kecamatan Sumber Harta

\*) Mengikuti desa/kelurahan induk yaitu Kelurahan Sumber Harta

**Tabel 5.19 Luas Produksi Perikanan di Perairan Umum di Kecamatan Sumber Harta, 2013**

Jenis Lahan	Tahun
	2013
(1)	(2)
Sungai	
Luas	15 Ha
Produksi	1,2 ton
Rawa/Lebak/Danau	
Luas	7,25 Ha
Produksi	3,6 ton

Sumber : UPT BP Kecamatan Sumber Harta

\*) Data Tahun 2015 tidak tersedia

**Tabel 5.20 Luas Lahan Produksi dan Budidaya Perairan di Kecamatan Sumber Harta, 2013**

Jenis Lahan (1)	Tahun
	2013 (2)
Kolam Air Deras	
Luas (Ha)	0,028
Produksi (Ton)	26,25
Kolam Air Tenang	
Luas (Ha)	25
Produksi (Ton)	16,25
Sawah	
Luas (Ha)	50
Produksi (Ton)	35,75
Jaring apung	
Luas (Ha)	0,046
Produksi (Ton)	4,60

Sumber : UPT BP Kecamatan Sumber Harta

\*) Data Tahun 2015 tidak tersedia



*BAB 6*  
**INDUSTRI,  
PERTAMBANGAN,  
ENERGI**  
*INDUSTRY, MINING, ENERGY*





Untuk Industri kecil/kerajinan rumah tangga yang paling banyak di usahakan oleh penduduk Sumber harta adalah industri makanan. Namun Industri Kayu, gerabah dan anyaman juga di usahakan namun dalam jumlah yg tidak banyak. Untuk Sektor pertambangan minyak dan gas bumi, sampai saat ini belum diusahakan di kecamatan Sumber Harta.

Listrik PLN sebagai sumber penerangan utama penduduk telah menjangkau setiap desa/kelurahan di Kecamatan Sumber harta. Namun untuk saluran PDAM, di tahun 2015 sudah mulai menjangkau desa/kelurahan di kecamatan Sumber Harta.

**Tabel 6.1 Banyaknya Industri Kecil/Kerajinan Rumah Tangga di Kecamatan Sumber Harta, 2013**

Desa/Kelurahan	Industri Kecil/Kerajinan Rumah Tangga			
	Kulit	Kayu	Logam	Anyaman
<b>1</b>	<b>2</b>	<b>3</b>	<b>4</b>	<b>5</b>
Sumber Jaya	0	2	0	1
Sumber Harta	0	6	0	0
Jamburejo	0	5	0	3
Sukamaju	0	3	1	0
Sumber Sari	0	5	0	1
Sukamulya	0	3	0	0
Sukajaya	0	2	0	0
Sukarami Jaya	0	7	0	0
Madang	0	4	0	2
Sumber Asri	0	0	0	0
<b>Jumlah</b>	0	37	1	7

Sumber : Perangkat Desa/Kelurahan

\*) Data Tahun 2015 tidak tersedia

Tabel 6.1 Lanjutan

Desa/Kelurahan	Industri Kecil/Kerajinan Rumah Tangga			
	Gerabah	Kain Tenun	Makanan	Lainnya
<b>1</b>	<b>6</b>	<b>7</b>	<b>8</b>	<b>9</b>
Sumber Jaya	0	0	1	0
Sumber Harta	2	0	6	0
Jamburejo	2	0	3	0
Sukamaju	0	0	7	0
Sumber Sari	1	0	15	0
Sukamulya	0	0	0	0
Sukajaya	0	0	6	0
Sukarami Jaya	3	0	7	0
Madang	0	0	12	0
Sumber Asri	0	0	1	0
<b>Jumlah</b>	<b>8</b>	<b>0</b>	<b>58</b>	<b>0</b>

Sumber : Perangkat Desa/Kelurahan

\*) Data Tahun 2015 tidak tersedia

**Tabel 6.2 Jumlah Usaha Pertambangan Minyak dan Gas Bumi di Kecamatan Sumber Harta, 2015**

No	Desa/Kelurahan	Jumlah Usaha
(1)	(2)	(3)
1	Sumber Jaya	0
2	Sumber Harta	0
3	Jamburejo	0
4	Sukamaju	0
5	Sumber Sari	0
6	Sukamulya	0
7	Sukajaya	0
8	Sukarami Jaya	0
9	Madang	0
10	Sumber Asri	0
<b>JUMLAH</b>		<b>0</b>

Sumber : Perangkat Desa/Kelurahan

**Tabel 6.3 Jumlah Rumah Tangga berdasarkan Sumber Penerangan Utama per Desa/ Kelurahan di Kecamatan Sumber Harta, 2013**

No	Desa/Kelurahan	Sumber Penerangan Utama		
		Listrik PLN	Listrik Non PLN	Bukan Listrik
(1)	(2)	(3)	(4)	(5)
1	Sumber Jaya	170	65	2
2	Sumber Harta	420	234	11
3	Jamburejo	490	196	6
4	Sukamaju	202	123	10
5	Sumber Sari	268	301	3
6	Sukamulya	198	61	0
7	Sukajaya	287	7	2
8	Sukarami Jaya	611	61	0
9	Madang	247	350	50
10	Sumber Asri	302	166	0
<b>JUMLAH</b>		3 195	1 564	84

Sumber : Perangkat Desa/Kelurahan

\*) Data Tahun 2015 tidak tersedia

**Tabel 6.4 Jumlah Penyalur Listrik Non PLN di Kecamatan Sumber Harta, 2015**

No	Desa/Kelurahan	Jumlah Usaha
(1)	(2)	(3)
1	Sumber Jaya	0
2	Sumber Harta	0
3	Jamburejo	0
4	Sukamaju	0
5	Sumber Sari	0
6	Sukamulya	0
7	Sukajaya	0
8	Sukarami Jaya	0
9	Madang	0
10	Sumber Asri	0
<b>JUMLAH</b>		<b>0</b>

Sumber : Perangkat Desa/Kelurahan

**Tabel 6.5 Perusahaan Daerah Air Minum di Kecamatan Sumber Harta, 2015**

<b>No</b>	<b>Desa/Kelurahan</b>	<b>Jumlah Usaha</b>
<b>(1)</b>	<b>(2)</b>	<b>(3)</b>
1	Sumber Jaya	0
2	Sumber Harta	1
3	Jamburejo	0
4	Sukamaju	0
5	Sumber Sari	0
6	Sukamulya	0
7	Sukajaya	0
8	Sukarami Jaya	0
9	Madang	0
10	Sumber Asri	0
<b>JUMLAH</b>		<b>1</b>

Sumber : Perangkat Desa/Kelurahan

**Tabel 6.6 Jumlah Rice Milling Unit Menurut Per Desa/  
Kelurahan di Kecamatan Sumber Harta, 2013**

No	Desa/Kelurahan	Jumlah Penggilingan Padi
(1)	(2)	(3)
1	Sumber Jaya	4
2	Sumber Harta	10
3	Jamburejo	4
4	Sukamaju	6
5	Sumber Sari	8
6	Sukamulya	6
7	Sukajaya	3
8	Sukarami Jaya	3
9	Madang	5
10	Sumber Asri	*)
<b>JUMLAH</b>		<b>53</b>

Sumber : UPT TPH Kecamatan Sumber Harta

\*) Mengikuti desa/kelurahan induk yaitu Kelurahan Sumber Harta

\*) Data Tahun 2015 tidak tersedia





*BAB 7*  
**PEREKONOMIAN**  
*ECONOMY*

<https://muskawab.bps.go.id>



Pergerakan perekonomian di Kecamatan Sumber Harta telah berjalan dengan baik. Sarana pendukung perekonomian di Kecamatan Sumber Harta berupa Pasar tidak permanen yang ada di Kelurahan Sumber Harta yang ada setiap hari senin dan Desa Sukarami yang ada setiap hari jum'at, rumah makan yang ada di desa Sumber Jaya.

Untuk toko kelontong dan kedai makan cukup menjadi primadona usaha masyarakat Sumber Harta. Sedangkan untuk jasa kemasyarakatan telah cukup banyak diusahakan oleh penduduk, seperti jasa salon, tukang cukur, bengkel mobil dan motor, tambal ban, bengkel elektronik dan cucian motor/mobil.

**Tabel 7.1 Jumlah Sarana Perekonomian Menurut Desa/  
Kelurahan di Kecamatan Sumber Harta, 2013**

No	Desa/ Kelurahan	Pasar	Rumah Makan	Hotel	Koperasi Non KUD
(1)	(2)	(3)	(4)	(5)	(6)
1	Sumber Jaya	0	1	0	1
2	Sumber Harta	0	3	0	6
3	Jamburejo	0	0	0	1
4	Sukamaju	0	0	0	0
5	Sumber Sari	0	0	0	0
6	Sukamulya	0	0	0	0
7	Sukajaya	0	0	0	0
8	Sukarami Jaya	0	0	0	0
9	Madang	0	0	0	0
10	Sumber Asri	0	0	0	0
<b>JUMLAH</b>		0	4	0	8

Sumber : Perangkat Desa/Kelurahan

\*) Data Tahun 2015 tidak tersedia

**Tabel 7.2 Banyaknya Pasar Tidak Permanen, Mini Market, dan Toko Kelontong di Kecamatan Sumber Harta, 2014**

No	Desa/ Kelurahan	Pasar	Mini Market	Toko Kelontong
(1)	(2)	(3)	(4)	(5)
1	Sumber Jaya	0	0	19
2	Sumber Harta	1	1	26
3	Jamburejo	0	0	25
4	Sukamaju	0	0	12
5	Sumber Sari	0	0	16
6	Sukamulya	0	0	8
7	Sukajaya	0	0	11
8	Sukarami Jaya	1	0	36
9	Madang	0	0	20
10	Sumber Asri	0	0	10
<b>JUMLAH</b>		2	1	183

Sumber : Perangkat Desa/Kelurahan

\*) Data Tahun 2015 tidak tersedia

**Tabel 7.3 Banyaknya Restoran, Kedai Makan, dan Penginapan di Kecamatan Sumber Harta, 2013**

No	Desa/ Kelurahan	Kedai Makan	Restoran	Penginapan
(1)	(2)	(3)	(4)	(5)
1	Sumber Jaya	2	0	0
2	Sumber Harta	8	0	0
3	Jamburejo	0	0	0
4	Sukamaju	1	0	0
5	Sumber Sari	5	0	0
6	Sukamulya	1	0	0
7	Sukajaya	0	0	0
8	Sukarami Jaya	3	0	0
9	Madang	2	0	0
10	Sumber Asri	3	0	0
<b>JUMLAH</b>		25	0	0

Sumber : Perangkat Desa/Kelurahan

\*) Data Tahun 2015 tidak tersedia

**Tabel 7.4 Jumlah Jasa Kemasyarakatan Menurut Jenisnya di Kecamatan Sumber Harta, 2013**

No.	Desa/Kelurahan	Jasa Kecantikan		Jasa Reparasi	
		Salon	Tukang Cukur	Bengkel Mobil	Bengkel Motor
(1)	(2)	(3)	(4)	(5)	(6)
1	Sumber Jaya	0	0	0	2
2	Sumber Harta	2	3	0	7
3	Jamburejo	0	1	1	2
4	Sukamaju	1	2	1	3
5	Sumber Sari	0	0	0	5
6	Sukamulya	0	0	0	2
7	Sukajaya	0	0	0	1
8	Sukarami Jaya	0	0	0	2
9	Madang	0	1	0	3
10	Sumber Asri	0	0	0	1
<b>Jumlah</b>		3	7	2	28

Sumber : Perangkat Desa/Kelurahan

\*) Data Tahun 2015 tidak tersedia

Tabel 7.4 Lanjutan

No	Desa/Kelurahan	Jasa Reparasi		
		Tambal Ban	Bengkel Elektronik	Cuci Motor/Mobil
(1)	(2)	(7)	(8)	(9)
1	Sumber Jaya	2	0	2
2	Sumber Harta	7	1	2
3	Jamburejo	3	2	1
4	Sukamaju	5	0	1
5	Sumber Sari	4	0	0
6	Sukamulya	2	1	0
7	Sukajaya	2	0	0
8	Sukarami Jaya	5	0	0
9	Madang	5	1	2
10	Sumber Asri	2	0	1
<b>Jumlah</b>		37	5	9

Sumber : Perangkat Desa/Kelurahan

\*) Data Tahun 2015 tidak tersedia



<https://monev.walukab.bps.go.id>

**BAB 8**

**PERHUBUNGAN,  
KOMUNIKASI, PARIWISATA**

*TRANSPORTATION, COMMUNICATION,  
TOURISM*



Sebagai salah satu sektor yang memiliki peranan penting dalam mendukung pertumbuhan ekonomi dan pengembangan suatu wilayah, transportasi adalah sektor yang harus mendapat perhatian cukup besar. Kegiatan perekonomian akan berjalan dengan baik jika kondisi jalan baik. Sebagian besar jalan di wilayah Kecamatan Sumber Harta telah di aspal, bahkan jalan menuju Ibukota kecamatan dari setiap desa/kelurahan telah di aspal.

Kecamatan Sumber Harta sebagai wilayah yang banyak dilalui sungai, tercatat ada 17 jembatan yang menghubungkan antar wilayah, dimana jembatan jenis beton besi banyak di bangun disini, tetapi masih ada juga jembatan yang terbuat dari kayu.

Untuk sarana dan prasarana telekomunikasi keberadaan sinyal telepon selular sudah cukup menjangkau hampir seluruh desa di kecamatan ini.

Di sektor pariwisata, Kecamatan Sumber Harta memiliki Danau Aur dan Danau Sukahati sebagai objek wisata yang dapat dikunjungi masyarakat. Namun, sangat disayangkan objek wisata yang ada belum sepenuhnya dimaksimalkan oleh pemerintah setempat.

**Tabel 8.1 Panjang Jalan Dari Desa/Kelurahan Ke Ibukota Kecamatan Menurut Permukaan Jalan di Kecamatan Sumber Harta, 2015**

No	Desa/Kelurahan	Panjang Jalan Ke Ibukota Kecamatan			Jumlah
		Aspal	Diperkeras	Tanah	
(1)	(2)	(3)	(4)	(5)	(6)
1	Sumber Jaya	3	0	0	3
2	Sumber Harta	0.5	0	0	0.5
3	Jamburejo	5	0	0	5
4	Sukamaju	3	0	0	3
5	Sumber Sari	5	0	0	5
6	Sukamulya	7	0	0	7
7	Sukajaya	8	0	0	8
8	Sukarami Jaya	9	0	0	9
9	Madang	12	0	0	12
10	Sumber Asri	1	0	0	1
<b>Jumlah</b>		52.5	0	0	52.5

Sumber : Perangkat Desa/Kelurahan

**Tabel 8.2 Jumlah Jembatan yang Menghubungkan Antar Desa/Kelurahan Menurut Permukaan/Kerangka Jembatan di Kecamatan Sumber Harta, 2015**

No	Desa/Kelurahan	Jumlah Jembatan				Jumlah
		Beton Tembok	Beton Besi	Besi Kayu	Kayu	
(1)	(2)	(3)	(4)	(5)	(6)	(7)
1	Sumber Jaya	1	0	0	0	1
2	Sumber Harta	0	0	0	0	0
3	Jamburejo	0	2	0	0	2
4	Sukamaju	0	0	0	0	0
5	Sumber Sari	1	1	0	0	2
6	Sukamulya	0	1	0	0	1
7	Sukajaya	0	0	0	1	1
8	Sukarami Jaya	0	0	0	2	2
9	Madang	2	5	0	0	7
10	Sumber Asri	1	0	0	0	1
<b>Jumlah</b>		5	9	0	3	17

Sumber: Perangkat Desa/Kelurahan

**Tabel 8.3 Jumlah Kendaraan Bermotor Roda 4 dan Roda 2 dirinci Menurut Desa/Kelurahan di Kecamatan Sumber Harta, 2013**

No	Desa / Kelurahan	Kendaraan Roda 4	Kendaraan Roda 2
(1)	(2)	(3)	(4)
1	Sumber Jaya	22	184
2	Sumber Harta	46	675
3	Jamburejo	17	375
4	Sukamaju	15	325
5	Sumber Sari	15	500
6	Sukamulya	6	230
7	Sukajaya	19	293
8	Sukarami Jaya	39	597
9	Madang	43	550
10	Sumber Asri	25	350
<b>JUMLAH</b>		247	4 079

Sumber : Perangkat Desa/Kelurahan

\*) Data Tahun 2015 tidak tersedia

**Tabel 8.4 Jumlah Kantor Pos Dirinci Per Desa/Kelurahan di Kecamatan Sumber Harta, 2015**

<b>No</b>	<b>Desa / Kelurahan</b>	<b>Kantor Pos</b>	<b>Kantor Pos Keliling</b>
<b>(1)</b>	<b>(2)</b>	<b>(3)</b>	<b>(4)</b>
1	Sumber Jaya	0	0
2	Sumber Harta	1	0
3	Jamburejo	0	0
4	Sukamaju	0	0
5	Sumber Sari	0	0
6	Sukamulya	0	0
7	Sukajaya	0	0
8	Sukarami Jaya	0	0
9	Madang	0	0
10	Sumber Asri	0	0
<b>JUMLAH</b>		<b>1</b>	<b>0</b>

Sumber : Perangkat Desa/Kelurahan

**Tabel 8.5 Jumlah TV, Antena Parabola Dan Radio Dirinci Menurut Desa/Kelurahan di Kecamatan Sumber Harta, 2012**

No	Desa / Kelurahan	TV Rumah Tangga	Antena Parabola	Radio
(1)	(2)	(3)	(4)	(5)
1	Sumber Jaya	140	140	35
2	Sumber Harta	625	625	15
3	Jamburejo	524	520	12
4	Sukamaju	350	350	15
5	Sumber Sari	500	500	25
6	Sukamulya	215	200	15
7	Sukajaya	289	289	35
8	Sukarami Jaya	550	550	35
9	Madang	550	550	60
10	Sumber Asri	275	275	10
<b>JUMLAH</b>		4 018	3 999	257

Sumber : Perangkat Desa/Kelurahan

\*) Data Tahun 2015 tidak tersedia



**Tabel 8.6 Jumlah Sarana Telekomunikasi di Kecamatan Sumber Harta, 2015**

No	Desa / Kelurahan	Telepon Umum	Wartel	Warnet
(1)	(2)	(3)	(4)	(5)
1	Sumber Jaya	0	0	0
2	Sumber Harta	0	0	1
3	Jamburejo	0	0	0
4	Sukamaju	0	0	0
5	Sumber Sari	0	0	0
6	Sukamulya	0	0	0
7	Sukajaya	0	0	0
8	Sukarami Jaya	0	0	0
9	Madang	0	0	0
10	Sumber Asri	0	0	0
<b>JUMLAH</b>		0	0	1

Sumber : Perangkat Desa/Kelurahan

**Tabel 8.7 Nama Objek Wisata dan Jenis Wisata menurut Desa/Kelurahan di Kecamatan Sumber Harta, 2015**

No	Desa / Kelurahan	Nama Objek Wisata	Jenis Wisata
(1)	(2)	(3)	(4)
1	Sumber Jaya	-	-
2	Sumber Harta	Danau Aur	Danau
3	Jamburejo	-	-
4	Sukamaju	-	-
5	Sumber Sari	-	-
6	Sukamulya	-	-
7	Sukajaya	-	-
8	Sukarami Jaya	-	-
9	Madang	-	-
10	Sumber Asri	Danau Sukahati	Danau

Sumber : Perangkat Desa/Kelurahan

**Tabel 8.8 Jumlah Sarana Penunjang Pariwisata menurut Desa/Kelurahan di Kecamatan Sumber Harta, 2015**

No	Desa / Kelurahan	Hotel		Losmen/Penginapan	
		Banyaknya (Unit)	Tenaga Kerja (Orang)	Banyaknya (Unit)	Tenaga Kerja (Orang)
(1)	(2)	(3)	(4)	(5)	(6)
1	Sumber Jaya	0	0	0	0
2	Sumber Harta	0	0	0	0
3	Jamburejo	0	0	0	0
4	Sukamaju	0	0	0	0
5	Sumber Sari	0	0	0	0
6	Sukamulya	0	0	0	0
7	Sukajaya	0	0	0	0
8	Sukarami Jaya	0	0	0	0
9	Madang	0	0	0	0
10	Sumber Asri	0	0	0	0
<b>JUMLAH</b>		0	0	0	0

Sumber : Perangkat Desa/Kelurahan



*BAB 10*

**KEMISKINAN**

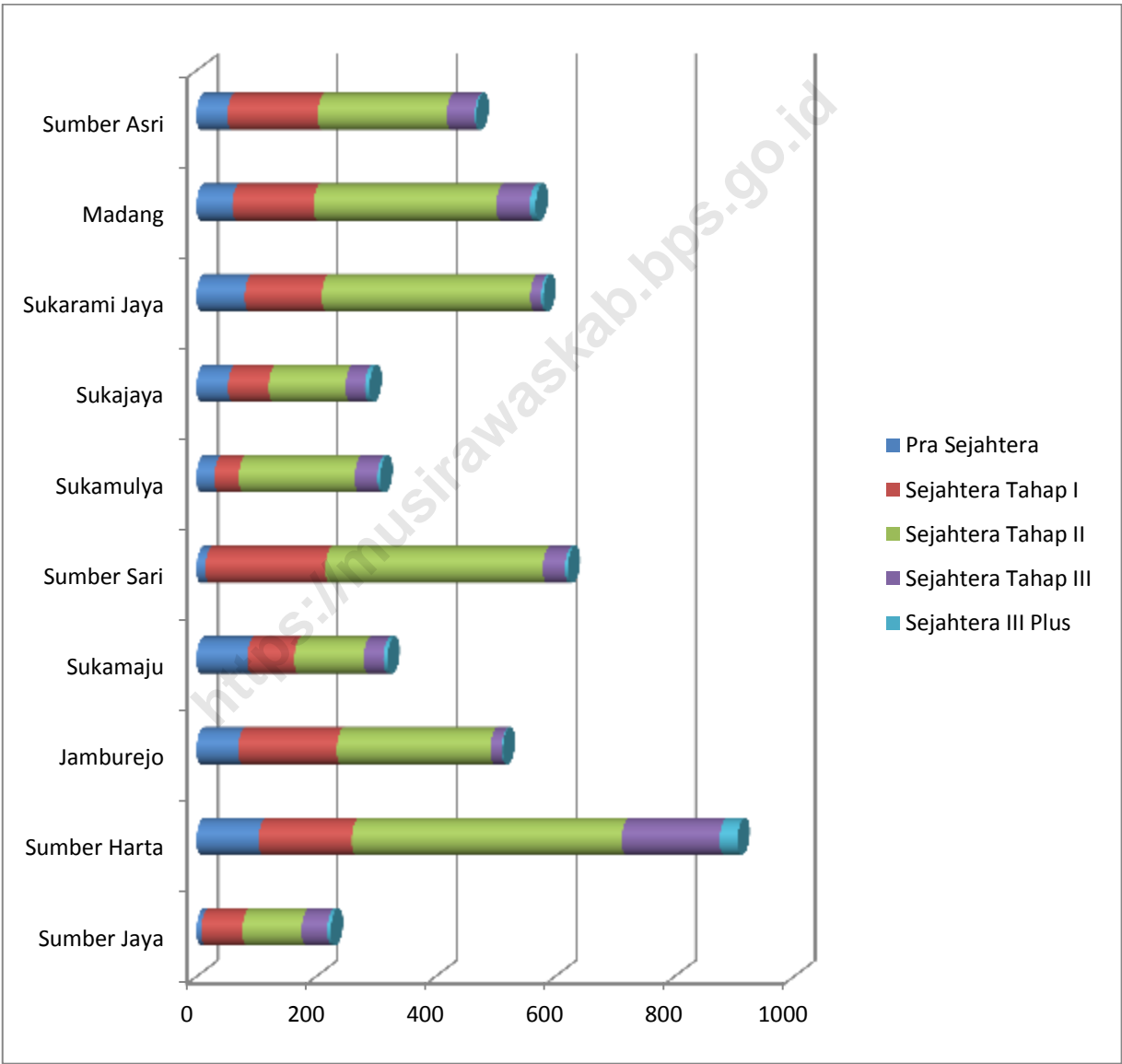
*POVERTY*



Keluarga merupakan unit terkecil dalam masyarakat, yang terdiri dari suami-istri dan anaknya atau ayah dan anaknya atau ibu dan anaknya. Keluarga dengan status keluarga Pra Sejahtera artinya keluarga tersebut belum mampu memenuhi kebutuhan dasar minimal, seperti pengajaran, agama, sandang, pangan, papan dan kesehatan.

Sedangkan Keluarga Sejahtera tahap I adalah keluarga yang kondisi ekonominya baru bisa memenuhi kebutuhan dasarnya secara minimal, tetapi belum mampu memenuhi kebutuhan sosial psikologisnya seperti pendidikan, KB, interaksi dalam keluarga, dan interaksi dengan lingkungan.

**Grafik 10.1 Jumlah Keluarga Pra Sejahtera Dan Sejahtera Tahap I, II, III, III Plus di Kecamatan Sumber Harta, 2012**



\*) Data Tahun 2015 tidak tersedia



**Tabel 10.1 Jumlah Keluarga Pra Sejahtera Dan Sejahtera Tahap I, II, III, III Plus Dirinci Menurut Desa/Kelurahan di Kecamatan Sumber Harta, 2012**

No	Desa/Kelurahan	Pra Sejahtera	Sejahtera Tahap			
			I	II	III	III Plus
(1)	(2)	(3)	(4)	(5)	(6)	(7)
1	Sumber Jaya	8	69	99	43	6
2	Sumber Harta	104	156	452	164	30
3	Jamburejo	70	165	257	19	2
4	Sukamaju	85	79	116	33	7
5	Sumber Sari	15	201	364	37	5
6	Sukamulya	30	41	194	38	5
7	Sukajaya	53	68	129	32	8
8	Sukarami Jaya	81	129	349	18	4
9	Madang	60	136	306	56	10
10	Sumber Asri	52	151	216	47	3
<b>JUMLAH</b>		558	1195	2482	487	80

Sumber : UPTD KB Kecamatan Sumber Harta

\*) Data Tahun 2015 tidak tersedia



*BAB 9*  
**KEUANGAN,  
KOPERASI, HARGA**  
*FINANCE, COOPERATIVE, COST*



Sebagai usaha untuk mencapai keberhasilan dan kelancaran roda pemerintahan, keuangan yang memadai sangat mempengaruhi. Berbagai penerimaan yang diperoleh dapat direalisasikan baik untuk kegiatan rutin pemerintah maupun kegiatan pembangunan.

Pajak Bumi dan Bangunan (PBB) sebagai salah satu sumber dana bagi pembangunan daerah. Di tahun 2014, realisasi penerimaan Pajak Bumi dan Bangunan (PBB) untuk kecamatan Sumber Harta mencapai 100,63 persen di setiap desa/kelurahan yakni sebesar Rp. 100.014.121.

Sampai tahun 2015, belum ada bank yang berdiri di Kecamatan sumber harta, tetapi untuk koperasi telah ada di beberapa desa/kelurahan. Sedangkan Untuk harga bahan-bahan makanan dan bahan bakar, antar desa/kelurahan tidak jauh berbeda.

**Tabel 9.1 Penerimaan APBN, INPRES, APBD I Dan APBD II Tahun Anggaran 2012/2013 Kecamatan Sumber Harta (000)**

No	Desa/Kelurahan	APBN	INPRES	APBD I	APBD II
(1)	(2)	(3)	(4)	(5)	(6)
1	Sumber Jaya	-	-	20 000	20 000
2	Sumber Harta	-	-	12 500	12 500
3	Jamburejo	-	-	20 000	20 000
4	Sukamaju	-	-	20 000	20 000
5	Sumber Sari	-	-	20 000	20 000
6	Sukamulya	-	-	20 000	20 000
7	Sukajaya	-	-	20 000	20 000
8	Sukarami Jaya	-	-	20 000	20 000
9	Madang	-	-	20 000	20 000
10	Sumber Asri	-	-	*)	*)
<b>JUMLAH</b>		-	-	172 500	172 500

Sumber : Kantor Camat Sumber Harta

\*) Mengikuti desa/kelurahan induk yaitu Kelurahan Sumber Harta

\*) Data Tahun 2015 tidak tersedia

**Tabel 9.2 Ketetapan Dan Realisasi Pajak Bumi Dan Bangunan Dirinci Per Desa/Kelurahan di Kecamatan Sumber Harta Tahun Anggaran 2014**

No	Desa/ Kelurahan	Ketetapan (Rp)	Realisasi (Rp)	%
(1)	(2)	(3)	(4)	(5)
1	Sumber Jaya	6 377 106	6 377 106	100
2	Sumber Harta	18 611 807	18 611 807	100
3	Jamburejo	13 928 640	13 928 640	100
4	Sukamaju	8 361 557	8 528 788	102
5	Sumber Sari	14 518 318	14 808 684	102
6	Sukamulya	6 535 168	6 535 168	100
7	Sukajaya	6 577 414	6 577 414	100
8	Sukarami Jaya	8 502 363	8 672 563	102
9	Madang	8 271 187	8 271 187	100
10	Sumber Asri	7 702 764	7 702 764	100
<b>JUMLAH</b>		99 386 324	100 014 121	100,63

Sumber : DPP KAD Kabupaten Musi Rawas

\*) Mengikuti desa/kelurahan induk yaitu Kelurahan Sumber Harta

\*) Data Tahun 2015 tidak tersedia

**Tabel 9.3 Jumlah Bank Dirinci Per Desa/Kelurahan di Kecamatan Sumber Harta, 2015**

No.	Desa/Kelurahan	Bank			Jumlah
		BRI	Sumsel	Lainnya	
(1)	(2)	(3)	(4)	(5)	(6)
1	Sumber Jaya	0	0	0	0
2	Sumber Harta	0	0	0	0
3	Jamburejo	0	0	0	0
4	Sukamaju	0	0	0	0
5	Sumber Sari	0	0	0	0
6	Sukamulya	0	0	0	0
7	Sukajaya	0	0	0	0
8	Sukarami Jaya	0	0	0	0
9	Madang	0	0	0	0
10	Sumber Asri	0	0	0	0
Jumlah		0	0	0	0

Sumber : Perangkat Desa/Kelurahan



**Tabel 9.4 Banyaknya Koperasi di Kecamatan Sumber Harta, 2012**

DESA/KELURAHAN	KOPERASI			
	KUD	KOPINKRA	Simpan Pinjam	Non KUD
(1)	(2)	(3)	(4)	(5)
Sumber Jaya	-	-	-	1
Sumber Harta	1	-	3	6
Jamburejo	-	-	1	1
Sukamaju	-	-	-	-
Sumber Sari	-	-	-	-
Sukamulya	-	-	-	-
Sukajaya	-	-	-	-
Sukarami Jaya	-	-	-	-
Madang	-	-	-	-
Sumber Asri	-	-	-	-
<b>Jumlah</b>	1	-	4	8

Sumber : Perangkat Desa/Kelurahan

\*) Data Tahun 2015 tidak tersedia

**Tabel 9.5 Harga Rata-Rata Bahan Makanan dalam Kecamatan Sumber Harta, 2015**

No	Desa/Kelurahan	Bahan Makanan		
		Beras (Kg)	Tepung Ketan (Kg)	Tepung Terigu (Kg)
(1)	(2)	(3)	(4)	(5)
1	Sumber Jaya	9 000	15 000	9 000
2	Sumber Harta	9 000	15 000	9 000
3	Jamburejo	9 000	15 000	9 000
4	Sukamaju	9 000	15 000	9 000
5	Sumber Sari	9 000	15 000	9 000
6	Sukamulya	9 000	15 000	9 000
7	Sukajaya	9 000	15 000	9 000
8	Sukarami Jaya	9 000	15 000	9 000
9	Madang	9 500	15 000	9 000
10	Sumber Asri	9 000	15 000	9 000

Sumber : Perangkat Desa/Kelurahan

Tabel 9.5 Lanjutan

No	Desa/Kelurahan	Bahan Makanan	
		Sagu (Kg)	Kacang Tanah (Kg)
(1)	(2)	(3)	(4)
1	Sumber Jaya	7 000	16 000
2	Sumber Harta	6 000	15 000
3	Jamburejo	7 000	18 000
4	Sukamaju	7 000	17 000
5	Sumber Sari	6 000	16 000
6	Sukamulya	6 500	17 000
7	Sukajaya	7 000	18 000
8	Sukarami Jaya	7 000	18 000
9	Madang	7 000	18 000
10	Sumber Asri	6 000	19 000

Sumber : Perangkat Desa/Kelurahan

Tabel 9.5 Lanjutan

No.	Desa/Kelurahan	Bahan Makanan		
		Daging Sapi (Kg)	Daging Kerbau (Kg)	Daging Ayam (Kg)
(1)	(2)	(3)	(4)	(5)
1	Sumber Jaya	95 000	110 000	27 000
2	Sumber Harta	95 000	110 000	27 000
3	Jamburejo	95 000	110 000	27 000
4	Sukamaju	95 000	110 000	27 000
5	Sumber Sari	95 000	110 000	27 000
6	Sukamulya	95 000	110 000	27 000
7	Sukajaya	95 000	110 000	27 000
8	Sukarami Jaya	95 000	110 000	27 000
9	Madang	95 000	110 000	27 000
10	Sumber Asri	95 000	110 000	27 000

Sumber: Perangkat Desa/Kelurahan

Tabel 9.5 Lanjutan

No.	Desa/Kelurahan	Bahan Makanan		
		Telur Ayam (Karpas)	Susu (Kaleng)	Minyak Goreng (Kg)
(1)	(2)	(3)	(4)	(5)
1	Sumber Jaya	30 000	11 000	12 000
2	Sumber Harta	31 000	11 000	12 000
3	Jamburejo	32 000	12 000	12 500
4	Sukamaju	31 000	12 000	12 000
5	Sumber Sari	30 000	10 000	12 000
6	Sukamulya	32 000	12 000	12 000
7	Sukajaya	32 000	12 000	12 000
8	Sukarami Jaya	32 000	12 000	12 500
9	Madang	32 000	12 000	12 000
10	Sumber Asri	32 000	11 000	11 000

Sumber: Perangkat Desa/Kelurahan

Tabel 9.5 Lanjutan

No.	Desa/Kelurahan	Bahan Makanan	
		Gula Pasir (Kg)	Garam (Kg)
(1)	(2)	(3)	(4)
1	Sumber Jaya	12 000	2 000
2	Sumber Harta	11 000	2 000
3	Jamburejo	12 000	3 000
4	Sukamaju	12 000	3 000
5	Sumber Sari	11 000	3 000
6	Sukamulya	11 500	2 000
7	Sukajaya	11 000	2 500
8	Sukarami Jaya	12 000	3 000
9	Madang	11 000	2 500
10	Sumber Asri	11 000	2 000

Sumber: Perangkat Desa/Kelurahan

**Tabel 9.6 Harga Rata-Rata Bahan Bakar dalam Kecamatan Sumber Harta, 2015**

No	Desa/Kelurahan	Bahan Bakar		
		LPG (3 Kg)	Minyak Tanah (Liter)	Kayu Bakar (M <sup>3</sup> )
(1)	(2)	(4)	(5)	(6)
1	Sumber Jaya	19 000	9 000	15 000
2	Sumber Harta	19 000	8 000	12 500
3	Jamburejo	19 000	8 500	15 000
4	Sukamaju	19 000	8 500	15 000
5	Sumber Sari	19 000	9 000	15 000
6	Sukamulya	19 000	8 000	15 000
7	Sukajaya	19 000	8 000	12 500
8	Sukarami Jaya	20 000	9 000	15 000
9	Madang	20 000	9 000	15 000
10	Sumber Asri	19 000	8 500	15 000

Sumber : Perangkat Desa/Kelurahan





# **DATA**

## **MENCERDASKAN BANGSA**



**BADAN PUSAT STATISTIK  
KABUPATEN MUSI RAWAS**

Jl. Lintas Sumatera Komplek Pemda Kab. Musi Rawas  
Kawasan Agropolitan Center Muara Beliti  
Email: [bps1605@bps.go.id](mailto:bps1605@bps.go.id) telp.(0733) 4540088  
Website: [musirawaskab.bps.go.id](http://musirawaskab.bps.go.id)