



1102001.13.77.010

KECAMATAN PARIAMAN SELATAN DALAM ANGKA *South Pariaman District in Figures* 2011



BADAN PUSAT STATISTIK KOTA PARIAMAN
BPS – Statistics Indonesia, Pariaman Municipality

KATA PENGANTAR

Publikasi “**Kecamatan Pariaman Utara Dalam Angka 2011**” merupakan kumpulan data pokok di kecamatan yang diterbitkan secara rutin setiap tahunnya.

Kami menyadari publikasi ini belum dapat sepenuhnya memenuhi kebutuhan yang dikehendaki para pemakai data, namun demikian kami yakin buku ini sudah dapat dimanfaatkan dan digunakan oleh konsumen data atau instansi yang membutuhkan.

Publikasi ini dapat kami terbitkan berkat bantuan Dinas/Instansi dan Desa/Kelurahan yang ada di Kecamatan Pariaman Utara, oleh karena itu kami ucapkan terima kasih.

Selanjutnya kritikan dan saran yang bersifat membangun kami harapkan untuk perbaikan pada masa yang akan datang. Akhirnya kepada semua pihak yang telah berpartisipasi hingga terbitnya publikasi ini kami ucapkan terima kasih.

Naras, September 2011

Penyusun,

A z r i l

NIP 195710231983031001

PREFACE

This “2011 Pariaman Utara In Figures” Publication was a primary data collection in district that had been published in every year.

We realize that this publication had not quite yet for the needed of data user, but we believe this publication can be used for data user or institution who needed.

This publications can be published by support of Public Service/Office and Villages in Pariaman Utara Districts, because of that we say thanks for the cooperatives.

Therefore, we accept critics and suggestions for improving this publication in the future. At last, to the cooperation and supports, we extend our appreciation and thanks

Naras, September 2011

Composer,

Azril

NIP 195710231983031001

DAFTAR ISI
Contents

	Halaman
Kata Sambutan / <i>Foreword</i>	iii
Kata Pengantar / <i>Preface</i>	v
Daftar Isi / <i>Contents</i>	vii
Tabel - Tabel :	
<i>Tables</i>	
1.1. Letak Geografis, Batas dan Luas Daerah <i>Geographical Location, Boundaries and Total Area</i>	2
1.2. Luas Daerah Menurut Desa/Kelurahan <i>Area by Villages</i>	3
1.3. Luas Tanah Menurut Jenis Penggunaannya <i>Percentage of Area by Utilization</i>	4
1.4. Jarak Desa/Kelurahan ke Ibukota Kecamatan, Kabupaten dan Provinsi / <i>Distance between Villages and Capital of District, Regency and Province (km)</i>	5
2.1. Nama Desa/Kelurahan dan Nagari <i>Name of Villages by Traditional Sub-districts</i>	7
2.2. Nama Desa dan Jumlah Dusun <i>Name of Villages and Number of Village Cluster</i>	8
3.1. Perkembangan Penduduk Dari Tahun 2004 - 2010 <i>Population Trend Since 2004 to 2010</i>	10
3.2. Jumlah Penduduk Menurut Desa/Kelurahan, Jenis Kelamin dan Rasio Jenis Kelamin / <i>Population by Villages, Sex, and Sex Ratio</i>	11
3.3. Rata-Rata Penduduk Per Km ² <i>Population Average by Km²</i>	12
3.4. Jumlah Penduduk Dewasa dan Anak-anak Menurut Desa/Kelurahan Menurut Kelompok Umur dan Jenis Kelamin <i>Population by Age Group and Sex</i>	13
3.5. Penduduk Menurut Kelompok Umur dan Jenis Kelamin <i>Population by Villages and Age Groups</i>	14
3.6. Penduduk Usia 7-12 Tahun menurut Desa/Kelurahan dan Jenis Kelamin <i>Population at 7-12 years Old by Villages and Sex</i>	15
3.7. Penduduk Usia 13-15 Tahun menurut Desa/Kelurahan dan Jenis Kelamin <i>Population at 13-15 years Old by Villages and Sex</i>	16
3.8. Penduduk Usia 13-15 Tahun menurut Desa/Kelurahan dan Jenis Kelamin <i>Population at 13-15 years Old by Villages and Sex</i>	17


4.1.	Jumlah Sekolah Negeri dan Swasta Menurut Tingkat Pendidikan dan Status / <i>Number of Public and Private School by Education Level and Type of School</i>	19
4.2.	Jumlah Kelas, Guru, dan Murid Menurut Tingkat Pendidikan <i>Number of Class, Teachers and Pupils by Education Level</i>	20
4.3.	Rasio Murid Terhadap Guru Menurut Tingkat Pendidikan <i>Ratio Pupils - Teachers by Education Level</i>	21
4.4.	Jumlah Madrasah Menurut Tingkat Pendidikan dan Status <i>Number of Islamic School by Education Level and Type of Schools</i>	22
4.5.	Jumlah Kelas, Guru, dan Murid Madrasah Menurut Tingkat Pendidikan <i>Number of Class, Teachers and Pupils at Islamic School by Education Level</i>	23
4.6.	Ratio Murid Terhadap Guru Madrasah Menurut Tingkat Pendidikan <i>Ratio Pupils - Teachers at Islamic School by Education Level</i>	24
5.1	Jumlah Puskesmas dan Posyandu Menurut Desa/Kelurahan <i>Number of Public Health Centre and Child Health Service by Villages</i>	26
5.2.	Jumlah Dokter, Tenaga Medis dan Dukun Terlatih Menurut Desa/Kelurahan <i>Number of Doctors, Paramedic and Tradisional Paramedic by Villages</i>	27
5.3.	Jumlah Kunjungan pada Puskesmas per Bulan <i>Number of Attendance to Public Health Centre by Month</i>	28
5.4.	Jumlah Pasien yang Berkunjung ke Puskesmas Menurut jenis Penyakit Menular/ <i>Number of Patients by Kind of Main Disease</i>	29
5.5.	Jumlah Balita yg Pernah Diberikan Imunisasi Menurut Desa/Kelurahan <i>Number of Child that Have Been Immunization by Villages</i>	30
5.6.	Jumlah Ibu Hamil dan Calon Pengantin Baru yang Pernah Diimunisasi TT I dan TT II / <i>Number of Pregnant Mother and Prospectus Couple that Have Been Immunization TT I and TT II by Villages</i>	31
6.1.	Jumlah Tempat Ibadah Menurut Desa/Kelurahan <i>Number of Religious Place by Villages</i>	33
6.2.	Jumlah Jemaah Haji Menurut Desa/Kelurahan <i>Number of Hajj Pilgrims by Villages</i>	34
6.3.	Jumlah Jemaah Haji Menurut Jenis Kelamin dan Kelompok Umur <i>Number of Moslem Pilgrims by Sex and Age Groups</i>	35
6.4.	Jumlah Jemaah Haji Menurut Jenis Kelamin dan Pekerjaan <i>Number of Moslem Pilgrims by Sex and Occupation</i>	36
6.5.	Jumlah Jemaah Haji Menurut Jenis Kelamin dan Pekerjaan <i>Number of Moslem Pilgrims by Sex and Education Level</i>	37
6.6.	Jumlah Nikah, Talak / Cerai dan Rujuk Tahun 2001 – 2010 <i>Number of Marriage, Divorce and Reconciliation from 2001 – 2010</i> ..	38
6.7.	Banyaknya Perceraian Menurut Alasan Terjadinya Perceraian <i>Number of Divorce by Causes</i>	39

6.8.	Jumlah Hewan Kurban Yang Disembelih Pada Hari Raya Idul Adha <i>Number Of Slaughtered Cattles In Islamic Day Celebration.....</i>	40
7.1.	Luas Lahan Sawah dan Bukan Sawah <i>Area of Wet Land and Dry Land</i>	42
7.2.	Luas Panen, Produksi, dan Rata-rata Produksi Padi (Sawah + Ladang) <i>Harvested Area, Production, and Production Average of Paddy</i>	43
7.3.	Luas Panen dan Produksi Palawija Menurut Jenisnya <i>Harvested Area and Production of Foodcrops By Kind</i>	44
7.4.	Luas Lahan Produktif Tanaman Perkebunan di Kecamatan Pariaman Selatan / <i>Productive Area of Small Holder Plantation at South Pariaman District.....</i>	45
7.5.	Produksi Tanaman Perkebunan di Kecamatan Pariaman Selatan <i>Production of Small Holder Plantation at South Pariaman District</i>	46
7.6.	Populasi Peternakan dan Jumlah Ternak yang Dipotong <i>Population Animal and Slaughtered Animal Husbandary</i>	47
7.7.	Luas Area Perikanan Darat di Kecamatan Pariaman Selatan <i>Harvested Area of Inland Fish at South Pariaman District.....</i>	48
8.1.	Penggunaan Sumber Penerangan Rumah Tangga Menurut Desa / Kelurahan / <i>Number of Electric and Non Electric Customer by Villages</i>	50
8.2.	Jumlah Pelanggan Air Minum Menurut Jenis Pelanggan <i>Number of Water Customer by Kind.....</i>	51
9.1.	Jumlah Jembatan dan Kondisinya Menurut Desa/Kelurahan <i>Number of Bridge and Bridge's Condition by Village</i>	53
9.2.	Jumlah Televisi Umum dan Kondisinya Menurut Desa/Kelurahan <i>Number of Public Televisions and Its Condition by Village.....</i>	54
9.3.	Jumlah Kendaraan Bermotor Menurut Desa/Kelurahan dan Jenisnya <i>Number of Motorized Vehicle by Villages and Kind.....</i>	55
9.4.	Jumlah Sarana Komunikasi Menurut Desa/Kelurahan <i>Number of Communication Unit by Villages</i>	56
9.5.	Panjang Jalan Menurut Jenis Permukaan Jalan <i>Road Length by Type of Survace</i>	57
9.6.	Jumlah Surat Pos yang Dikirim dan Diterima <i>Number of Post Letter Sent and Received.....</i>	58
9.7.	Jumlah Paket Pos yang Dikirim dan Diterima <i>Number of Parcels Sent and Received</i>	59
9.8.	Jumlah Pos Tercatat yang Dikirim dan Diterima <i>Number of Registered Mail Sent and Received.....</i>	60
9.9.	Jumlah Pos Wesel yang Dikirim dan Diterima <i>Number of Money Orders Letter Sent and Received.....</i>	61

10.1.	Target dan Realisasi PBB menurut Desa/Kelurahan <i>Target and Realization of PBB by Villages</i>	63
10.2.	Perkembangan Jumlah LPN dan BPR <i>Number of Traditional Village Financial and Public Credit Bank</i>	64
10.3.	Perkembangan Jumlah Nasabah LPN dan BPR <i>Number of Customer Traditional Village Financial and Public Credit Bank</i>	65

<http://pariamankota.bps.go.id>

KECAMATAN PARIAMAN UTARA DALAM ANGKA
PARIAMAN UTARA IN FIGURES
2011



KEADAAN GEOGRAFIS
GEOGRAPHICAL CONDITION

Tabel : 1. 1. Letak Geografis, Batas dan Luas Daerah /
Table Geographical Location, Boundaries and Total Area

Uraian / <i>Explanation</i>	Keterangan / <i>Note</i>
(1)	(2)
1. Letak Geografis / <i>Geographical Location</i>	100°9'31.493" Bujur Timur 0°38'18.278" Lintang Selatan
2. Batas Wilayah <i>Boundaries of District</i>	
a. Sebelah Utara / <i>North</i>	Kecamatan Pariaman Timur dan Pariaman Tengah
b. Sebelah Selatan / <i>Selatan</i>	Kabupaten Padang Pariaman
c. Sebelah Barat / <i>West</i>	Samudera Indonesia
d. Sebelah Timur / <i>East</i>	Kabupaten Padang Pariaman
3. Luas Daerah <i>Total Area</i>	16,82 Km ²
4. Ketinggian Dari Permukaan Lat <i>Altitude</i>	2 Meter

Sumber : Kantor Camat Pariaman Selatan
Source : *District Office of Selatan Pariaman*

Tabel : 1. 2. Luas Daerah Menurut Desa
Table : *Area By Village*
 (Km²)

Desa / Village	Luas Daerah (Km ²)
(1)	(2)
1. Pasir Sunur	0,61
2. Marunggi	5,02
3. Kampung Apar	0,70
4. Sikabu	0,40
5. Palak Aneh	0,64
6. Padang Cakur	0,78
7. Taluk	0,97
8. Marabau	0,71
9. Sungai Kasai	0,76
10. Batang Tajongkek	0,82
11. Balai Kurai Taji	0,53
12. Pauh	0,53
13. Simpang	0,26
14. Toboh Palabah	0,85
18. Rambai	0,69
19. Punggung Lading	1,95
<i>Jumlah / Total</i>	16,82

Sumber : Badan Pertanahan Nasional Kota Pariaman

Source : *National Land Agency of Pariaman Municipality*

Tabel : 1. 3. Luas Tanah Menurut Jenis Penggunaannya (Ha)

Table Land Area by Kind of Uses (Hectare)

	Penggunaan / <i>Utilization</i>	Luas / <i>Land Area</i>
	(1)	(2)
1 .	Sawah / <i>Wet Land</i>	552,00
2 .	Ladang / <i>Shiting Cultivation</i>	0
3 .	Perkebunan / <i>Plantation</i>	783,00
4 .	Pemukiman / <i>Setlement</i>	252,00
5 .	Jalan / <i>Street Area</i>	...
6 .	Lainnya / <i>Others</i>	95,00
	Jumlah / <i>Total</i>	1.682,00

Sumber : Badan Pertanahan Nasional Kota Pariaman


Source : *National Land Agency of Pariaman Municipality*

Tabel : 1. 4. Jarak Desa/Kelurahan ke Ibukota Kecamatan, Kota, dan Provinsi
Table *Distance Between Village and Capital of District, Municipal, and Province*
 2010 (Km)

Desa / Kelurahan <i>Village</i>	Jarak ke Ibukota / <i>Distance to the Capital of</i>		
	Kecamatan / <i>District</i>	Kota / <i>Municipality</i>	Provinsi / <i>Province</i>
(1)	(2)	(3)	(4)
1. Pasir Sunur	4,50	6,50	50,00
2. Marunggi	4,00	6,00	63,00
3. Kampung Apar	2,50	4,50	52,50
4. Sikabu	2,00	4,00	52,00
5. Palak Aneh	2,00	4,00	52,00
6. Padang Cakur	3,50	3,50	53,00
7. Taluk	5,00	5,00	55,00
8. Marabau	2,00	3,50	51,00
9. Sungai Kasai	1,50	4,00	51,00
10. Batang Tajongkek	1,50	4,00	50,00
11. Balai Kurai Taji	0,50	3,50	49,00
12. Pauh	0,50	3,50	49,00
13. Simpang	0,50	3,00	50,00
14. Toboh Palabah	1,00	3,00	49,00
18. Rambai	1,50	4,00	51,00
19. Punggung Lading	2,50	5,00	52,00

Sumber : Badan Perencanaan Pembangunan Daerah Kota Pariaman
 Source : *Regional Development Planning Board of Pariaman Municipality*

KECAMATAN PARIAMAN SELATAN DALAM ANGKA
PARIAMAN SELATAN IN FIGURES
2011



PEMERINTAHAN
GOVERNMENT

Tabel : 2. 1. Nama Desa/Kelurahan dan Nagari
Table : *Name of Villages by Traditional Sub District*

Desa / Village	Nagari / Traditional District
(1)	(2)
1. Pasir Sunur	Sunur
2. Marunggi	Kurai Taji
3. Kampung Apar	Kurai Taji
4. Sikabu	Kurai Taji
5. Palak Aneh	Kurai Taji
6. Padang Cakur	Kurai Taji
7. Taluk	Kurai Taji
8. Marabau	Kurai Taji
9. Sungai Kasai	Kurai Taji
10. Batang Tajongkek	Kurai Taji
11. Balai Kurai Taji	Kurai Taji
12. Pauh	Kurai Taji
13. Simpang	Kurai Taji
14. Toboh Palabah	Kurai Taji
18. Rambai	Lareh Nan Panjang
19. Punggung Lading	Lareh Nan Panjang

Sumber : Kantor Kecamatan Pariaman Selatan

Source : *District Office of Pariaman Selatan*

Tabel : 2. 2. Nama Desa dan Jumlah Dusun

Table Name of Villages and Number of Village Cluster

Desa / Village	Jumlah Dusun / Village Cluster
(1)	(2)
1. Pasir Sunur	2
2. Marunggi	6
3. Kampung Apar	3
4. Sikabu	2
5. Palak Aneh	3
6. Padang Cakur	2
7. Taluk	3
8. Marabau	3
9. Sungai Kasai	3
10. Batang Tajongkek	3
11. Balai Kurai Taji	3
12. Pauh	4
13. Simpang	3
14. Toboh Palabah	3
18. Rambai	2
19. Punggung Lading	3
Jumlah / Total	51

Sumber : Kantor Kecamatan Pariaman Selatan

Source : District Office of Pariaman Selatan

Tabel : 2. 3. Jumlah Pegawai Negeri Sipil Menurut Golongan/Ruang Gaji
Table Number of Civil Servants by Rank

	Golongan / Ruang Gaji / <i>Rank</i>	Laki-laki / <i>Male</i>	Perempuan / <i>Female</i>	Jumlah / <i>Total</i>
	(1)	(2)	(3)	(4)
1.	Golongan I <i>First Rank</i>	1	0	1
2.	Golongan II <i>Second Rank</i>	12	74	86
3.	Golongan III <i>Third Rank</i>	16	61	77
4.	Golongan IV <i>Fourth Rank</i>	2	17	19
	<i>Jumlah / Total</i>	31	152	183

Sumber : Kantor Camat Pariaman Selatan
Source : District Office of Pariaman Selatan

Tabel : 2. 4. Jumlah Pegawai Negeri Sipil di Kecamatan Pariaman Selatan

Table : *Number of Civil Servants in South Pariaman District*

Unit Organisasi / <i>Placement</i>	Jenis Kelamin / <i>Sexs</i>	Golongan / <i>Rank</i>				Jumlah / <i>Total</i>
		I	II	III	IV	
(1)	(2)	(3)	(4)	(5)	(6)	(7)
1. Kantor Camat Pariaman Selatan	Laki-laki	0	0	8	0	8
	Perempuan	0	5	3	0	8
2. Puskesmas Kurai Taji	Laki-laki	0	1	4	0	5
	Perempuan	0	31	23	0	54
3. KUA Pariaman Selatan	Laki-laki	0	1	2	0	3
	Perempuan	0	1	-	0	1
4. Kantor Cabang Dinas Pendidikan	Laki-laki	0	4	1	0	5
	Perempuan	0	23	12	0	35
5. Kantor Penyuluh Pertanian	Laki-laki	0	0	1	0	1
	Perempuan	0	1	4	0	5
6. SD Negeri se-Kecamatan Pariaman Selatan	Laki-laki	1	11	8	2	22
	Perempuan	0	8	11	17	36
7. SMP Negeri se-Kecamatan Pariaman Selata	Laki-laki	0	2	2	0	4
	Perempuan	0	0	24	4	28
8. SMU Negeri se-Kecamatan Pariaman Selata	Laki-laki	*	*	*	*	*
	Perempuan	*	*	*	*	*
9. SMK Negeri se-Kecamatan Pariaman Selata	Laki-laki	*	*	*	*	*
	Perempuan	*	*	*	*	*
Jumlah / Total		1	88	103	23	215

Sumber : Dinas / Instansi Se Kecamatan Pariaman Selatan


Source : All Office of Pariaman Selatan District

Tabel : 2. 5. Jumlah Pegawai Negeri Sipil Menurut Pendidikan Tertinggi yang Ditamatkan
Table Number of Civil Servants by Education Level

	Pendidikan Tertinggi / <i>Education Level</i>	Laki-laki / <i>Male</i>	Perempuan / <i>Female</i>	Jumlah / <i>Total</i>
	(1)	(2)	(3)	(4)
1.	Sekolah Dasar <i>Elementary School</i>	1	0	1
2.	Sekolah Lanjutan Tingkat Pertama <i>Junior High School</i>	1	0	1
3.	Sekolah Lanjutan Tingkat Atas <i>Senior High School</i>	11	20	31
4.	Akademi <i>Academy</i>	7	78	85
5.	Sarjana (S1) <i>Graduate</i>	11	54	65
6.	Pasca Sarjana (S2/S3) <i>Post Graduate</i>	0	0	0
Jumlah / Total		31	152	183

Sumber : Kantor Camat Pariaman Selatan
Source : District Office of Pariaman Selatan

KECAMATAN PARIAMAN SELATAN DALAM ANGKA
PARIAMAN SELATAN IN FIGURES
2011



PENDUDUK
POPULATION

Tabel: 3. 1. Perkembangan Penduduk dari Tahun 2007 - 2010
Table Population Trend since 2007 to 2010

Tahun / Years	Penduduk / Population		
	Laki - laki / Male	Perempuan / Female	Jumlah / Totals
(1)	(2)	(3)	(4)
2007	9.781	9.924	19.705
2008	9.923	10.036	19.959
2009	9.683	10.073	19.756
2010	7.924	8.237	16.161

Sumber : Badan Pusat Statistik Kota Pariaman
 Source : BPS, Statistics of Pariaman Municipality

Tabel : 3. 2. Jumlah Penduduk Menurut Desa/Kelurahan, Jenis Kelamin dan Rasio Jenis Kelamin
Table Population by Villages, Sex, and Sex Ratio

Desa/Kelurahan / Villages	Penduduk / Population			Rasio Jenis Kelamin / Sex Ratio
	Laki-Laki Male	Perempuan Female	Jumlah Total	
(1)	(2)	(3)	(4)	(5)
010 . PARIAMAN SELATAN				
01. Pasir Sunur	130	133	263	98
02. Marunggi	1.334	1.384	2.718	96
03. Kampung Apar	307	347	654	88
04. Sikabu	160	150	310	107
05. Palak Aneh	488	506	994	96
06. Padang Cakur	192	176	368	109
07. Taluk	1.389	1.379	2.768	101
08. Marabau	386	380	766	102
09. Sungai Kasai	205	206	411	100
10. Batang Tajongkek	353	367	720	96
11. Balai Kurai Taji	588	641	1.229	92
12. Pauh Kurai Taji	344	375	719	92
13. Simpang	346	394	740	88
14. Toboh Palabah	472	494	966	96
18. Rambai	480	494	974	97
19. Punggung Lading	750	811	1.561	92
Jumlah / Total	7.924	8.237	16.161	96,20

Sumber : Badan Pusat Statistik Kota Pariaman

Source : BPS, Statistics of Pariaman Municipality

Tabel : 3. 3. Kepadatan Penduduk Menurut Desa/Kelurahan
Table Population Density by Villages

Desa/Kelurahan / Villages	Luas Daerah (Km) / Area (Km)	Jumlah Penduduk / Population	Kepadatan Penduduk / Density
(1)	(2)	(3)	(4)
010 . PARIAMAN SELATAN			
01. Pasir Sunur	0,61	263	431
02. Marunggi	5,02	2.718	541
03. Kampung Apar	0,70	654	934
04. Sikabu	0,40	310	775
05. Palak Aneh	0,64	994	1.553
06. Padang Cakur	0,78	368	472
07. Taluk	0,97	2.768	2.854
08. Marabau	0,71	766	1.079
09. Sungai Kasai	0,76	411	541
10. Batang Tajongkek	0,82	720	878
11. Balai Kurai Taji	0,53	1.229	2.319
12. Pauh	0,53	719	1.357
13. Simpang	0,26	740	2.846
14. Toboh Palabah	0,85	966	1.136
18. Rambai	0,69	974	1.412
19. Punggung Lading	1,95	1.561	801
Jumlah / Total	16,82	16.161	961

Sumber : Badan Pusat Statistik Kota Pariaman
Source : BPS, Statistics of Pariaman Municipality

Tabel : 3. 4. Jumlah Penduduk Dewasa dan Anak-Anak Menurut Desa/Kelurahan
Table Population by Villages and Age Groups

Desa/Kelurahan / <i>Villages</i>	Kelompok Usia / <i>Age Groups</i>		Jumlah / <i>Total</i>
	Dewasa / (>14 Tahun) <i>Adult</i> (>14 years)	Anak-anak / (0 - 14 Tahun) <i>Children</i> (0 - 14 years)	
(1)	(2)	(3)	(4)
010 . PARIAMAN SELATAN			
01. Pasir Sunur	180	83	263
02. Marunggi	1.856	862	2.718
03. Kampung Apar	434	220	654
04. Sikabu	203	107	310
05. Palak Aneh	641	353	994
06. Padang Cakur	222	146	368
07. Taluk	1.780	988	2.768
08. Marabau	492	274	766
09. Sungai Kasai	274	137	411
10. Batang Tajongkek	492	228	720
11. Balai Kurai Taji	837	392	1.229
12. Pauh	516	203	719
13. Simpang	518	222	740
14. Toboh Palabah	680	286	966
18. Rambai	674	300	974
19. Punggung Lading	1.072	489	1.561
Jumlah / Total	10.871	5.290	16.161

Sumber : Badan Pusat Statistik Kota Pariaman
 Source : BPS, *Statistics of Pariaman Municipality*

Tabel : 3. 5. Penduduk Menurut Kelompok Umur dan Jenis Kelamin
Table Population by Age Group and Sex

Kelompok Umur / Age Group	Jenis Kelamin / Kind of Sex		Jumlah / Total	
	Laki-Laki / Male	Perempuan / Female		
(1)	(2)	(3)	(4)	
0 - 4	849	733	1.582	
5 - 9	954	842	1.796	
10 - 14	969	943	1.912	
15 - 19	859	795	1.654	
20 - 24	548	590	1.138	
25 - 29	512	597	1.109	
30 - 34	532	513	1.045	
35 - 39	511	564	1.075	
40 - 44	535	500	1.035	
45 - 49	395	425	820	
50 - 54	350	425	775	
55 - 59	267	331	598	
60 - 64	196	245	441	
65 - 69	172	240	412	
70 - 74	124	205	329	
75 +	151	289	440	
Jumlah Per Tahun / Total by Years	2010	7.924	8.237	16.161
	2009	9.683	10.073	19.756
	2008	9.923	10.036	19.959
	2007	9.781	9.924	19.705
	2006	9.958	10.716	20.674

Sumber : Badan Pusat Statistik Kota Pariaman
Source : BPS, Statistics of Pariaman Municipality

Tabel : 3. 6. Penduduk Usia 7-12 tahun Menurut Desa/Kelurahan dan Jenis Kelamin
Table Population at 7-12 Years Old by Villages and Sex

Desa/Kelurahan / Villages	Laki-Laki / Male	Perempuan / Female	Jumlah / Total
(1)	(2)	(3)	(4)
010 . PARIAMAN SELATAN			
01. Pasir Sunur	15	15	30
02. Marunggi	176	180	356
03. Kampung Apar	46	47	93
04. Sikabu	22	24	46
05. Palak Aneh	72	68	140
06. Padang Cakur	30	31	61
07. Taluk	216	199	415
08. Marabau	68	67	135
09. Sungai Kasai	31	31	62
10. Batang Tajongkek	55	55	110
11. Balai Kurai Taji	84	88	172
12. Pauh	39	42	81
13. Simpang	42	46	88
14. Toboh Palabah	58	66	124
18. Rambai	66	68	134
19. Punggung Lading	106	108	214
Jumlah / Total	1.124	1.137	2.261

Sumber : Badan Pusat Statistik Kota Pariaman

Source : BPS, Statistics of Pariaman Municipality

Tabel : 3. 7. Penduduk Usia 13-15 tahun Menurut Desa/Kelurahan dan Jenis Kelamin
Table Population at 13-15 Years Old by Villages and Sex

Desa/Kelurahan / <i>Villages</i>	Laki-Laki / <i>Male</i>	Perempuan / <i>Female</i>	Jumlah / <i>Total</i>
(1)	(2)	(3)	(4)
010 . PARIAMAN SELATAN			
01. Pasir Sunur	7	6	13
02. Marunggi	109	107	216
03. Kampung Apar	21	21	42
04. Sikabu	8	8	16
05. Palak Aneh	32	35	67
06. Padang Cakur	15	15	30
07. Taluk	100	109	209
08. Marabau	24	24	48
09. Sungai Kasai	10	11	21
10. Batang Tajongkek	25	25	50
11. Balai Kurai Taji	46	44	90
12. Pauh	20	18	38
13. Simpang	21	20	41
14. Toboh Palabah	31	28	59
18. Rambai	35	34	69
19. Punggung Lading	55	54	109
Jumlah / Total	562	556	1.118

Sumber : Badan Pusat Statistik Kota Pariaman

Source : BPS, *Statistics of Pariaman Municipality*

Tabel : 3. 8. Penduduk Usia 16-18 tahun Menurut Desa/Kelurahan dan Jenis Kelamin
Table Population at 16-18 Years Old by Villages and Sex

Desa/Kelurahan / <i>Villages</i>	Laki-Laki / <i>Male</i>	Perempuan / <i>Female</i>	Jumlah / <i>Total</i>
(1)	(2)	(3)	(4)
010 . PARIAMAN SELATAN			
01. Pasir Sunur	7	7	14
02. Marunggi	91	93	184
03. Kampung Apar	23	23	46
04. Sikabu	7	7	14
05. Palak Aneh	28	26	54
06. Padang Cakur	11	12	23
07. Taluk	95	88	183
08. Marabau	26	25	51
09. Sungai Kasai	11	11	22
10. Batang Tajongkek	19	20	39
11. Balai Kurai Taji	41	43	84
12. Pauh	18	20	38
13. Simpang	21	23	44
14. Toboh Palabah	31	36	67
18. Rambai	31	32	63
19. Punggung Lading	38	40	78
Jumlah / Total	498	505	1.004

Sumber : Badan Pusat Statistik Kota Pariaman

Source : BPS, Statistics of Pariaman Municipality


Tabel : 3. 9. Jumlah Rumah Tangga Menurut Desa/Kelurahan dan Tahapan Keluarga Sejahtera
Table Number of Household by Traditional Sub Districts and Welfare Level

Desa/Kelurahan / Villages	Tahapan Keluarga Sejahtera / Welfare Level					Jumlah / Total
	PS	KS-1	KS-2	KS-3	KS-3 Plus	
(1)	(2)	(3)	(4)	(5)	(6)	(7)
010 . PARIAMAN SELATAN						
01. Pasir Sunur	31	0	25	13	0	69
02. Marunggi	282	62	198	101	0	643
03. Kampung Apar	85	15	70	2	1	173
04. Sikabu	27	3	5	47	0	82
05. Palak Aneh	64	45	20	101	0	230
06. Padang Cakur	31	40	7	5	0	83
07. Taluk	187	46	244	154	0	631
08. Marabau	23	159	0	2	0	184
09. Sungai Kasai	65	9	14	33	0	121
10. Batang Tajongkek	55	20	78	19	0	172
11. Balai Kurai Taji	242	11	30	58	0	341
12. Pauh	53	15	56	58	1	183
13. Simpang	164	4	2	15	0	185
14. Toboh Palabah	121	26	13	74	2	236
18. Rambai	124	23	53	24	0	224
19. Punggung Lading	185	81	76	69	1	412
Jumlah / Total	1.739	559	891	775	5	3.969

Sumber : Badan Pusat Statistik Kota Pariaman

Source : BPS, Statistics of Pariaman Municipality

KECAMATAN PARIAMAN SELATAN DALAM ANGKA
PARIAMAN SELATAN IN FIGURES
2011



PENDIDIKAN
EDUCATION

Tabel : 4. 1 . Jumlah Sekolah Negeri dan Swasta Menurut Tingkat Pendidikan dan Status
Table Number of Public and Private School by Education Level and Type School

Tingkat Pendidikan / <i>Education Level</i>	Sekolah / <i>School</i>		Jumlah / <i>Total</i>
	Negeri / <i>Public</i>	Swasta / <i>Private</i>	
(1)	(2)	(3)	(4)
01. Taman Kanak-kanak <i>Kinder Gartents</i>	0	7	7
02. Sekolah Dasar <i>Elementary School</i>	16	0	16
02. Sekolah Menengah Pertama <i>Junior High School</i>	2	0	2
03. Sekolah Menengah Atas <i>Senior High School</i>	1	0	1
04. Akademi / Universitas <i>Academy / University</i>	0	0	0
Jumlah / <i>Total</i>	19	7	26

Sumber : Dinas Pendidikan Kota Pariaman

Source : *Education Service of Pariaman Municipality*

Tabel : 4. 2 . Jumlah Kelas, Guru, dan Murid Menurut Tingkat Pendidikan
Table Number of Class, Teachers and Pupils by Education Level

Tingkat Pendidikan / <i>Education Level</i>	Kelas / <i>Class</i>	Guru / <i>Teachers</i>	Murid / <i>Pupils</i>
(1)	(2)	(3)	(4)
01. Sekolah Dasar <i>Elementary School</i>	96	119	2.249
02. Sekolah Menengah Pertama <i>Junior High School</i>	27	87	1.022
03. Sekolah Menengah Atas <i>Senior High School</i>	20	52	930
Jumlah / Total	143	258	4.201

Sumber : Dinas Pendidikan Kota Pariaman

Source : Education Service of Pariaman Municipality

Tabel : 4. 3 . Ratio Murid Terhadap Guru Menurut Tingkat Pendidikan

Table *Ratio Pupils - Teachers by Education Level*

Tingkat Pendidikan / <i>Education Level</i>	Guru / <i>Teachers</i>	Murid / <i>Pupils</i>	Rasio / <i>Ratio</i>
(1)	(2)	(3)	(4)
01. Sekolah Dasar <i>Elementary School</i>	119	2.249	5,29
02. Sekolah Menengah Pertama <i>Junior High School</i>	87	1.022	8,51
03. Sekolah Menengah Atas <i>Senior High School</i>	52	930	5,59
Jumlah / Total	258	4.201	6,14

Sumber : Dinas Pendidikan Kota Pariaman

Source : *Education Service of Pariaman Municipality*

Tabel : 4. 4. Jumlah Madrasah Menurut Tingkat Pendidikan dan Status
Table Number of Islamic School by Education Level and Type of Schools

Tingkat Pendidikan / <i>Education Level</i>	Sekolah / <i>School</i>		Jumlah / <i>Total</i>
	Negeri / <i>Public</i>	Swasta / <i>Private</i>	
(1)	(2)	(3)	(4)
01. Madrasah Ibtidaiyah <i>Islamic Elementary School</i>	1	1	2
02. Madrasah Tsanawiyah <i>Islamic Junior High School</i>	1	2	3
03. Madrasah Aliyah <i>Islamic Senior High School</i>	0	0	0
Jumlah / <i>Total</i>	2	3	5

Sumber : Kantor Kementrian Agama Kota Pariaman
 Source : *Religious Affair Office of Pariaman Municipality*

Tabel : 4. 5. Jumlah Kelas, Guru, dan Murid Madrasah Menurut Tingkat Pendidikan
Table Number of Class, Teachers and Pupils at Islamic School by Education Level

Tingkat Pendidikan / Education Level	Kelas / Class	Guru / Teachers	Murid / Pupils
(1)	(2)	(3)	(4)
01. Madrasah Ibtidaiyah <i>Islamic Elementary School</i>	6	6	12
02. Madrasah Tsanawiyah <i>Islamic Junior High School</i>	15	6	21
03. Madrasah Aliyah <i>Islamic Senior High School</i>	0	0	0
Jumlah / Total	21	12	33

Sumber : Kantor Kementerian Agama Kota Pariaman

Source : Religious Affair Office of Pariaman Municipality


Tabel : 4. 6. Ratio Murid Terhadap Guru Madrasah Menurut Tingkat Pendidikan
Table Ratio Pupils - Teachers at Islamic School by Education Level

Tingkat Pendidikan / <i>Education Level</i>	Guru / <i>Teachers</i>	Murid / <i>Pupils</i>	Rasio / <i>Ratio</i>
(1)	(2)	(3)	(4)
01. Madrasah Ibtidaiyah <i>Islamic Elementary School</i>	30	256	11,72
02. Madrasah Tsanawiyah <i>Islamic Junior High School</i>	76	758	10,03
03. Madrasah Aliyah <i>Islamic Senior High School</i>	0	0	0,00
Jumlah / Total	106	1.014	10,45

Sumber : Kantor Kementrian Agama Kota Pariaman

Source : *Religious Affair Office of Pariaman Municipality*

KECAMATAN PARIAMAN SELATAN DALAM ANGKA
PARIAMAN SELATAN IN FIGURES
2011



KESEHATAN & KB
HEALTH & FAMILY PLANNING

Tabel : 5. 1. Jumlah Puskesmas dan Posyandu Menurut Desa/Kelurahan
Table Number of Public Health Centre and Child Health Service by Villages

Desa/Kelurahan / Villages	Puskesmas / Pustu / Public Health Centre / Sub	Posyandu / Child Health Service
(1)	(2)	(3)
010 . PARIAMAN SELATAN		
01. Pasir Sunur	0	2
02. Marunggi	2	8
03. Kampung Apar	0	2
04. Sikabu	0	2
05. Palak Aneh	0	3
06. Padang Cakur	0	2
07. Taluk	0	4
08. Marabau	1	1
09. Sungai Kasai	1	1
10. Batang Tajongkek	0	1
11. Balai Kurai Taji	0	2
12. Pauh	1	1
13. Simpang	0	1
14. Toboh Palabah	0	2
18. Rambai	0	2
19. Punggung Lading	0	3
Jumlah / Total	5	37

Sumber : Puskesmas Pariaman Selatan

Source : Public Health Centre of Pariaman Selatan

Tabel : 5. 2. Jumlah Dokter, Tenaga Medis dan Dukun Terlatih Menurut Desa/Kelurahan
Table Number of Doctors, Paramedic and Traditional Paramedic by Villages

Desa/Kelurahan / Villages	Dokter / Doctor	Perawat/Bidan / Nurse/Midwife	Dukun / Traditional Paramedic
(1)	(2)	(3)	(4)
010 . PARIAMAN SELATAN			
01. Pasir Sunur	0	1	0
02. Marunggi	3	11	1
03. Kampung Apar	0	1	0
04. Sikabu	0	1	0
05. Palak Aneh	0	1	0
06. Padang Cakur	0	1	0
07. Taluk	0	2	1
08. Marabau	0	0	0
09. Sungai Kasai	0	0	0
10. Batang Tajongkek	0	0	0
11. Balai Kurai Taji	0	0	0
12. Pauh	0	4	0
13. Simpang	0	2	0
14. Toboh Palabah	1	6	1
18. Rambai	0	0	0
19. Punggung Lading	0	0	0
Jumlah / Total	4	30	3

Sumber : Puskesmas Pariaman Selatan

Source : *Public Health Centre of Pariaman Selatan*

Tabel : 5. 3. Jumlah Kunjungan Pada Puskesmas Per Bulan
Table Number of Attedance to Public Health Centre by Month

Bulan / Month	Pengunjung / Attendance		
	Laki-laki / Male	Perempuan / Female	Jumlah / Total
(1)	(2)	(3)	(4)
1. Januari / January	936	1.592	2.528
2. Februari / February	1.209	1.271	2.480
3. Maret / March	809	1.430	2.239
4. April / April	973	1.747	2.720
5. Mei / May	969	1.673	2.642
6. Juni / June	1.063	1.589	2.652
7. Juli / July	1.038	1.593	2.631
8. Agustus / August	1.048	1.604	2.652
9. September / September	943	1.345	2.288
10. Oktober / October	921	1.549	2.470
11. Nopember / November	879	1.467	2.346
12. Desember / December	781	1.470	2.251
Jumlah / Total	11.569	18.330	29.899

Sumber : Puskesmas Pariaman Selatan

Source : Public Health Centre of Pariaman Selatan

Tabel : 5. 4. Jumlah Pasien yang Berkunjung ke Puskesmas Menurut Jenis Penyakit Menular
Table Number of Patient by Kind of Main Disease

Jenis Penyakit / Main Disease	Pengunjung / Attendance		
	Laki-laki / Male	Perempuan / Female	Jumlah / Total
(1)	(2)	(3)	(4)
1. TBC / <i>Tuberculosis</i>	29	7	36
2. Muntaber/Kolera	0	0	0
3. Malaria / <i>Fever</i>	0	0	0
4. Lepra / <i>Leprosy</i>	2	3	5
5. Prambusia	0	0	0
6. Rabies	3	8	11
7. Demam Berdarah/ <i>Bloody Fever</i>	1	3	4
8. Diare / <i>Diarrhea</i>	171	186	357
9. I S P A	285	518	803
10. Lainnya / <i>Others</i>	0	0	0
Jumlah / Total	491	725	1.216

Sumber : Puskesmas Pariaman Selatan

Source : *Public Health Centre of Pariaman Selatan*

Tabel : 5. 5. Jumlah Pos KB dan Akseptor KB Menurut Desa/Kelurahan
Table Number of Family Planning Service Centre and Acceptor by Villages

Desa/Kelurahan / <i>Villages</i>	Pos KB / <i>Service Centre</i>	Akseptor KB / <i>Acceptor</i>
(1)	(2)	(3)
010 . PARIAMAN SELATAN		
01. Pasir Sunur	2	15
02. Marunggi	6	170
03. Kampung Apar	3	76
04. Sikabu	2	23
05. Palak Aneh	4	64
06. Padang Cakur	2	30
07. Taluk	4	166
08. Marabau	1	69
09. Sungai Kasai	1	22
10. Batang Tajongkek	1	26
11. Balai Kurai Taji	1	94
12. Pauh	1	37
13. Simpang	1	46
14. Toboh Palabah	1	45
18. Rambai	1	52
19. Punggung Lading	1	72
Jumlah / Total	32	1.007

Sumber : Puskesmas Pariaman Selatan

Source : *Public Health Centre of Pariaman Selatan*

Tabel : 5. 6. Target dan Realisasi Akseptor KB Menurut Desa/Kelurahan
Table Target and Realization of Acceptor of Family Planning Program by Villages

Desa/Kelurahan / Villages	Target / Target	Realisasi / Realization
(1)	(2)	(3)
010 . PARIAMAN SELATAN		
01. Pasir Sunur	33	15
02. Marunggi	354	170
03. Kampung Apar	84	76
04. Sikabu	49	23
05. Palak Aneh	135	64
06. Padang Cakur	49	30
07. Taluk	424	166
08. Marabau	99	69
09. Sungai Kasai	55	22
10. Batang Tajongkek	87	26
11. Balai Kurai Taji	176	94
12. Pauh	93	37
13. Simpang	115	46
14. Toboh Palabah	122	45
18. Rambai	88	52
19. Punggung Lading	208	72
Jumlah / Total	2.171	1.007

Sumber : Puskesmas Pariaman Selatan

Source : *Public Health Centre of Pariaman Selatan*


Tabel : 5. 7. Jumlah Akseptor KB Menurut Desa/Kelurahan dan Jenis Kontrasepsi yg Digunakan
Table Number of Acceptor of Family Planning Program by Villages and Kind of Contraception

Desa/Kelurahan / Villages	Jenis Kontrasepsi / Kind of Contraception						Jumlah / Total
	MOW/ MOP	IUD	IMPL	STK	PIL	KON	
(1)	(2)	(3)	(4)	(5)	(6)	(7)	(8)
010 . PARIAMAN SELATAN							
01. Pasir Sunur	0	0	0	14	1	0	15
02. Marunggi	8	10	11	127	11	3	170
03. Kampung Apar	5	0	17	0	7	47	76
04. Sikabu	2	1	4	15	1	0	23
05. Palak Aneh	3	2	1	55	0	3	64
06. Padang Cakur	4	0	0	20	6	0	30
07. Taluk	1	18	7	59	23	5	113
08. Marabau	4	1	0	26	27	11	69
09. Sungai Kasai	1	2	2	16	1	0	22
10. Batang Tajongkek	1	7	3	9	5	1	26
11. Balai Kurai Taji	9	0	2	74	8	1	94
12. Pauh	4	8	3	13	4	5	37
13. Simpang	2	10	8	19	1	6	46
14. Toboh Palabah	0	2	2	38	1	2	45
18. Rambai	1	7	4	23	10	7	52
19. Punggung Lading	2	7	4	53	4	2	72
Jumlah / Total	47	75	68	561	110	93	954

Sumber : Puskesmas Pariaman Selatan

Source : *Public Health Centre of Pariaman Selatan*

KECAMATAN PARIAMAN SELATAN DALAM ANGKA
PARIAMAN SELATAN IN FIGURES
2011



SOSIAL & AGAMA
SOCIAL & RELIGION

Tabel : 6. 1. Jumlah Tempat Ibadah Menurut Desa/Kelurahan
Table Number of Religious Place by Villages

Desa/Kelurahan / Villages	Jenis Tempat Ibadah / Type of Religious Place		
	Masjid / Mosque	Mushalla / Private Mosque	Lainnya / Others
(1)	(2)	(3)	(4)
010 . PARIAMAN SELATAN			
01. Pasir Sunur	1	1	0
02. Marunggi	2	12	0
03. Kampung Apar	1	1	0
04. Sikabu	0	2	0
05. Palak Aneh	0	2	0
06. Padang Cakur	0	1	0
07. Taluk	2	3	0
08. Marabau	1	5	0
09. Sungai Kasai	1	1	0
10. Batang Tajongkek	1	2	0
11. Balai Kurai Taji	1	3	0
12. Pauh	0	2	0
13. Simpang	0	3	0
14. Toboh Palabah	2	4	0
18. Rambai	1	3	0
19. Punggung Lading	1	6	0
Jumlah / Total	14	51	0

Sumber : Kantor Urusan Agama Kecamatan Pariaman Selatan

Source : Religious Affair Office of Pariaman Selatan

Tabel : 6.2. Jumlah Jemaah Haji menurut Desa/Kelurahan
Table Number of Moslem Pilgrims by Villages

Desa/Kelurahan / Villages	Jenis Kelamin / Sex		Jumlah / Total
	Laki-Laki / Male	Perempuan / Female	
(1)	(2)	(3)	(4)
010 . PARIAMAN SELATAN			
01. Pasir Sunur	0	0	0
02. Marunggi	0	0	0
03. Kampung Apar	2	4	6
04. Sikabu	0	0	0
05. Palak Aneh	0	0	0
06. Padang Cakur	0	0	0
07. Taluk	0	1	1
08. Marabau	0	0	0
09. Sungai Kasai	0	1	1
10. Batang Tajongkek	0	0	0
11. Balai Kurai Taji	1	1	2
12. Pauh	1	2	3
13. Simpang	0	0	0
14. Toboh Palabah	1	2	3
18. Rambai	0	0	0
19. Punggung Lading	0	6	6
Jumlah / Total	5	17	22

Sumber : Kantor Urusan Agama Kecamatan Pariaman Selatan

Source : Religious Affair Office of South Pariaman

Tabel : 6. 3. Jumlah Jemaah Haji Menurut Jenis Kelamin dan Kelompok Umur
Table Number of Moslem Pilgrims by Sex and Age Groups

Kelompok Umur / Age Groups	Jenis Kelamin / Kind of Sex		Jumlah / Total
	Laki-Laki / Male	Perempuan / Female	
(1)	(2)	(3)	(4)
< 20	0	0	0
20 - 30	0	0	0
31 - 40	0	2	2
41 - 50	1	1	2
51 - 60	1	7	8
61 - 70	2	5	7
> 70	1	2	3
Jumlah / Total	5	17	22

Sumber : Kantor Urusan Agama Kecamatan Pariaman Selatan

Source : Religious Affair Office of Pariaman Selatan

Tabel : 6. 4. Jumlah Jemaah Haji Menurut Jenis Kelamin dan Pekerjaan
Table Number of Moslem Pilgrims by Sex and Occupation

Jenis Pekerjaan / <i>Occupation</i>	Jenis Kelamin / <i>Sex</i>		Jumlah / <i>Total</i>
	Laki-Laki / <i>Male</i>	Perempuan / <i>Female</i>	
(1)	(2)	(3)	(4)
1. Petani <i>Farmer</i>	1	0	1
2. Pedagang <i>Trader</i>	2	1	3
3. Pegawai Negeri <i>Civil Servant</i>	0	2	2
4. TNI <i>Army</i>	0	0	0
5. Lainnya <i>Others</i>	3	13	16
Jumlah / Total	6	16	22

Sumber : Kantor Urusan Agama Kecamatan Pariaman Selatan

Source : Religious Affair Office of Pariaman Selatan

Tabel : 6. 5. Jumlah Jemaah Haji Menurut Jenis Kelamin dan Pendidikan
Table Number of Moslem Pilgrims by Sex and Education Level

Pendidikan / <i>Education</i>	Jenis Kelamin / <i>Sex</i>		Jumlah / <i>Total</i>
	Laki-Laki / <i>Male</i>	Perempuan / <i>Female</i>	
(1)	(2)	(3)	(4)
1. Sekolah Dasar <i>Elementary Schools</i>	2	9	11
2. SLTP <i>Junior High School</i>	0	1	1
3. SMA <i>Senior High School</i>	3	6	9
4. Akademi / D-III <i>Academy</i>	0	0	0
5. Universitas <i>University</i>	0	1	1
Jumlah / Total	5	17	22

Sumber : Kantor Urusan Agama Kecamatan Pariaman Selatan

Source : Religious Affair Office of Pariaman Selatan

Tabel : 6. 6. Jumlah Nikah, Talak / Cerai dan Rujuk
Table Number of Marriage, Divorce and Reconciliation

Tahun / Years	Nikah / Marriage	Talak/Cerai / Divorce	Rujuk / Reconciliation
(1)	(2)	(3)	(4)
2001	125	0	0
2002	186	0	0
2003	192	3	0
2004	177	2	0
2005	199	5	0
2006	211	2	0
2007	204	3	0
2008	153	...	0
2009	215	15	0
2010	231	29	0

Sumber : Kantor Urusan Agama Kecamatan Pariaman Selatan
 Source : Religious Affair Office of Pariaman Selatan

Tabel : 6. 7. Banyaknya Perceraian Menurut Alasan Terjadinya Perceraian
Table Number of Divorce by Causes

Jenis Pekerjaan <i>Occupation</i>	Banyaknya Perceraian <i>Number of Divorce</i>
(1)	(2)
1. Masalah Ekonomi / Economy	17
2. Masalah Moral / <i>Adultery</i>	0
3. Karena Dimadu / <i>Polygami</i>	0
4. Alasan Biologis / <i>Biological</i>	0
5. Karena Pihak Ketiga / <i>The Third Person</i>	7
6. Alasan Lainnya / <i>Others</i>	5
Jumlah / Total	29


Sumber : Kantor Urusan Agama Kecamatan Pariaman Selatan
 Source : *Religious Affair Office of Pariaman Selatan*

Tabel : 6. 8. Jumlah Hewan Qurban yang Disembelih Pada Hari Raya Idul Adha
Table Number of Slaughtered Cattle in Islamic Day Celebration

Tahun / Years	Kambing / Goat	Sapi / Cow
(1)	(2)	(3)
2001	35	12
2002	36	12
2003	35	10
2004	35	16
2005	35	13
2006
2007
2008	36	16
2009	...	108
2010	2	117

Sumber : Kantor Urusan Agama Kecamatan Pariaman Selatan
 Source : *Religious Affair Office of Pariaman Selatan*

KECAMATAN PARIAMAN SELATAN DALAM ANGKA
PARIAMAN SELATAN IN FIGURES
2011



PERTANIAN
AGRICULTURE

Tabel : 7. 1. Luas Lahan Sawah dan Bukan Sawah
Table Area of Wet Land and Dry Land
 (Ha/Hectare)

Rincian / <i>Item</i>	2008	2009	2010
(1)	(2)	(3)	(4)
Lahan Sawah	756	756	756
<i>Wet Land</i>			
Bukan Lahan Sawah	1.538,50	1.538,50	1538,50
<i>Not Wet Land</i>			
Lahan Kering	1.538,25	1.538,25	1538,25
<i>Dry Land</i>			
Lainnya	0	0	0
<i>Others</i>			

Sumber : Dinas Pertanian Kota Pariaman

Source : Agriculture Extention of Pariaman Municipality

Tabel : 7. 2. Luas Panen, Produksi, dan Rata-rata Produksi Padi (Sawah + Ladang)
Table Harvested Area, Production, and Production Average of Paddy

Rincian / <i>Item</i>	2008	2009	2010
(1)	(2)	(3)	
Luas Panen / <i>Harvested Area</i>	756	756	845
Produksi / <i>Production</i>	5,7	6,2	6424,84
Rata-rata Produksi <i>Production Average</i>	5,7	6,2	4,89

Sumber : Dinas Pertanian Kota Pariaman

Source : *Agriculture Extention of Pariaman Municipality*

Tabel : 7. 3. Luas Panen dan Produksi Palawija Menurut Jenisnya
Table Harvested Area and Production of Food Crops by Kind

Jenis Tanaman / Type of Food Crops	Luas Panen / Harvested Area (Hectare)	Produksi / Production (Ton)	Hasil Per Hektar / Yield Rate (Ton/Ha)
(1)	(2)	(3)	(4)
1. Jagung <i>Maize</i>	15	52,5	3,5
2. Ubi Kayu <i>Cassava</i>	20	300	15
3. Ubi Jalar <i>Sweet Potatoes</i>	0	0	0
4. Kacang Tanah <i>Peanuts</i>	10	40	4
5. Kedelai <i>Soya Beans</i>	5	15	3
6. Kacang Hijau <i>Green Peanuts</i>	1	3	3

Sumber : Dinas Pertanian Kota Pariaman

Source : Agriculture Extention of Pariaman Municipality

Tabel : 7. 4. Luas Lahan Produktif Tanaman Perkebunan di Kecamatan Pariaman Selatan
Table *Productive Area of Small Holder Plantation at South Pariaman District*
 (Ha)

Rincian / Item	2008	2009	2010
(1)	(2)	(3)	(4)
01. Karet / <i>Rubber</i>	0	0	0
02. Kelapa / <i>Coconut</i>	522,00	523,00	455,00
03. Kayu Manis / <i>Casiavera</i>	2	2,00	4,00
04. Cengkeh / <i>Clove</i>	1	1,00	0,75
05. Kopi / <i>Coffee</i>	0,00	0	0,00
06. Pala / <i>Nutmeg</i>	2,50	2,50	1,50
07. Kapuk / <i>Capok</i>	0	0	0,00
08. Pinang / <i>Pinang</i>	5,50	5,50	4,00
09. Coklat / <i>Cacao</i>	23,50	2,50	24,00
10. Sagu / <i>Sagu</i>	11,50	13,50	11,00

Sumber : Dinas Pertanian Kota Pariaman

Source : *Agriculture Extention of Pariaman Municipality*

Tabel : 7. 5. Produksi Tanaman Perkebunan di Kecamatan Pariaman Selatan
Table Production of Small Holder Plantation at South Pariaman District
 (Ton)

Rincian / <i>Item</i>	2008	2009	2010
(1)	(2)	(3)	(4)
01. Karet / <i>Rubber</i>	0	0	0
02. Kelapa / <i>Coconut</i>	315,00	534,00	484,40
03. Kayu Manis / <i>Casiavera</i>	0,45	0,50	0,59
04. Cengkeh / <i>Clove</i>	1	0,50	1,79
05. Kopi / <i>Coffee</i>	0	0	0
06. Pala / <i>Nutmeg</i>	0,50	0,60	0,60
07. Kapuk / <i>Capok</i>	0	0	0
08. Pinang / <i>Pinang</i>	3,50	3,85	2,46
09. Coklat / <i>Cacao</i>	6,10	13,00	8,06
10. Sagu / <i>Sagu</i>	6,74	6,31	5,49

Sumber : Dinas Pertanian Kota Pariaman

Source : *Agriculture Extention of Pariaman Municipality*

Tabel : 7. 6. Populasi Peternakan dan Jumlah Ternak yang Dipotong
Table Population Animal and Slaughtered Animal Husbandary

Rincian / Item	2008	2009	2010
(1)	(2)	(3)	(4)
01. Sapi / Cow	1.485	1.000	908
02. Kerbau / Buffalo	291	190	247
03. Kuda / Horse	2	5	1
04. Kambing / Goat	569	370	437
05. Ayam Buras / Domestic Chicken	15.462	9.425	12.079
06. Ayam Ras / Broiler	807.000	63.500	68.600
07. Itik / Duck	1.207	2.890	1.980

Sumber : Dinas Pertanian Kota Pariaman

Source : Agriculture Extention of Pariaman Municipality

Tabel : 7. 7. Luas Area Perikanan Darat di Kecamatan Pariaman Selatan
Table Harvested Area of Inland Fish at South Pariaman District
 (Ha)

Rincian / <i>Item</i>	2008	2009	2010
(1)	(2)	(3)	(4)
Perairan Umum	...	10,00	15,00
<i>Open Water</i>			
Kolam Rakyat	17,54	24,15	18,64
<i>Cultured Water</i>			
Kolam Peternakan Rakyat	...	0,00	0,01
<i>Public Fishponds</i>			
Mina Padi	...	0,00	0,00
<i>Paddy Fishponds</i>			

Sumber : Dinas Kelautan dan Perikanan Kota Pariaman
 Source : *Ocean and Fisheries Service of Pariaman Municipality*

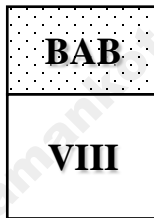
Tabel : 7. 8. Luas Panen dan Produksi Buah-buahan
Table Harvested Area and Production of Fruits

Jenis Buah-buahan / <i>Kind of Fruits</i>	Luas Panen / <i>Harvested Area</i> (Ha)	Produksi / <i>Production</i> (Ton)
(1)	(2)	(3)
1. Alpukat / <i>Avocado</i>	6	30
2. Mangga / <i>Mangoes</i>	4	28
3. Rambutan / <i>Rambutan</i>	10	75
4. Duku / <i>Duku</i>	1	6
5. Jeruk / <i>Orange</i>	1	4
6. Durian / <i>Durian</i>	4	80
7. Jambu Biji / <i>Guava</i>	1	12
8. Pepaya / <i>Papaya</i>	8	115,2
9. Pisang / <i>Banana</i>	20	180
10. Manggis / <i>Mangosteen</i>	1	5
11. Nangka / <i>Jackfruits</i>	5	60
12. Melinjo / <i>Melinjo</i>	20	180
13. Nanas / <i>Pineapple</i>	0	0
14. Sawo / <i>Chicco</i>	1	10
15. Lainnya / <i>Others</i>	0	0

Sumber : Dinas Pertanian Kota Pariaman

Source : *Agriculture Extention of Pariaman Municipality*

KECAMATAN PARIAMAN SELATAN DALAM ANGKA
PARIAMAN SELATAN IN FIGURES
2011



INDUSTRI & LISTRIK
INDUSTRIES & ELECTRICITY

Tabel : 8. 1. Perkembangan Industri Kecil dan Kerajinan
Table Trend of Small Industries and Handicraft

Tahun / Years	Industri Kecil / Small Industries	Kerajinan / Handicraft Industries
(1)	(2)	(3)
2004
2005
2006
2007
2008
2009
2010	134	72

Sumber : Kantor Camat Pariaman Selatan
Source : District Office of Pariaman Selatan

Tabel : 8. 2. Penggunaan Sumber Penerangan Rumah Tangga Menurut Desa/Kelurahan

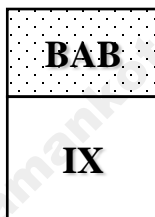
Table Number of Electric and Non Electric Customer by Villages

Desa / Kelurahan <i>Village</i>	PLN	Non PLN	Bukan Listrik
(1)	(2)	(3)	(4)
1. Pasir Sunur	69	10	0
2. Marunggi	731	20	0
3. Kampung Apar	158	10	0
4. Sikabu	83	3	0
5. Palak Aneh	229	1	0
6. Padang Cakur	80	8	0
7. Taluk	598	25	0
8. Marabau	179	5	0
9. Sungai Kasai	118	5	0
10. Batang Tajongkek	205	4	0
11. Balai Kurai Taji	341	5	0
12. Pauh	191	3	0
13. Simpang	184	1	0
14. Toboh Palabah	243	2	0
18. Rambai	226	2	0
19. Punggung Lading	436	0	0

Sumber : PLN Sub Ranting Pariaman Selatan

Source : PLN Sub-District of Pariaman Selatan

KECAMATAN PARIAMAN SELATAN DALAM ANGKA
PARIAMAN SELATAN IN FIGURES
2011



TRANSPORTASI & KOMUNIKASI
TRANSPORTATION & COMMUNICATION

Tabel : 9. 1. Jumlah Jembatan dan Kondisinya Menurut Desa/Kelurahan
Table Number of Bridge and Bridge's Condition by Village

Desa/Kelurahan / Villages	Kondisi / Condition			Jumlah / Total
	Baik / Good	Rusak / Damaged	Rusak Berat / Heavily Damaged	
(1)	(2)	(3)	(4)	(5)
010 . PARIAMAN SELATAN				
01. Pasir Sunur	1	0	0	1
02. Marunggi	2	0	0	2
03. Kampung Apar	1	0	0	1
04. Sikabu	0	0	0	0
05. Palak Aneh	0	0	0	0
06. Padang Cakur	0	0	0	0
07. Taluk	0	0	0	0
08. Marabau	0	0	0	0
09. Sungai Kasai	0	0	0	0
10. Batang Tajongkek	0	0	0	0
11. Balai Kurai Taji	2	0	0	2
12. Pauh	0	0	0	0
13. Simpang	0	0	0	0
14. Toboh Palabah	2	0	0	2
18. Rambai	0	0	0	0
19. Punggung Lading	1	0	0	1
Jumlah / Total	9	0	0	9

Sumber : Kantor Camat Pariaman Selatan

Source : District Office of Pariaman Selatan

Tabel : 9. 2. Jumlah Televisi Umum dan Kondisinya Menurut Desa/Kelurahan
Table Number of Public Televisions and Its Condition by Village

Desa/Kelurahan / Villages	Kondisi / Condition			Jumlah / Total
	Baik / Good	Rusak / Damaged	Rusak Berat / Heavily Damaged	
(1)	(2)	(3)	(4)	(5)
010 . PARIAMAN SELATAN				
01. Pasir Sunur	1	0	0	1
02. Marunggi	0	0	0	0
03. Kampung Apar	1	0	0	1
04. Sikabu	2	0	0	2
05. Palak Aneh	0	0	0	0
06. Padang Cakur	1	0	0	1
07. Taluk	3	0	0	3
08. Marabau	1	0	0	1
09. Sungai Kasai	1	0	0	1
10. Batang Tajongkek	1	0	0	1
11. Balai Kurai Taji	0	0	0	0
12. Pauh	1	0	0	1
13. Simpang	0	0	0	0
14. Toboh Palabah	0	0	0	0
18. Rambai	0	0	0	0
19. Punggung Lading	0	0	0	0
Jumlah / Total	12	0	0	12

Sumber : Kantor Desa Se- Kecamatan Pariaman Selatan

Source : All Village Offices in Pariaman Selatan

Tabel : 9. 3. Jumlah Kendaraan Bermotor Menurut Desa/Kelurahan dan Jenisnya
Table Number of Motorized Vehicle by Villages and Kind

Desa/Kelurahan / <i>Villages</i>	Kendaraan Roda Dua / <i>Two-Wheeled Vehicle</i>	Kendaraan Roda Empat / <i>Four-Wheeled Vehicle</i>	Kendaraan Roda > 4 / <i>More Wheeled Vehicle</i>
(1)	(2)	(3)	(4)
010 . PARIAMAN SELATAN			
01. Pasir Sunur	40	4	2
02. Marunggi
03. Kampung Apar	171	15	1
04. Sikabu	67	7	0
05. Palak Aneh
06. Padang Cakur	52	1	1
07. Taluk	507	22	3
08. Marabau	97	6	-
09. Sungai Kasai	96	6	1
10. Batang Tajongkek	219	9	3
11. Balai Kurai Taji	195	20	5
12. Pauh	60	10	4
13. Simpang	181	15	2
14. Toboh Palabah	125	17	10
18. Rambai	156	12	5
19. Punggung Lading	159	34	12
Jumlah / Total	2.125	178	49

Sumber : Kantor Desa Se- Kecamatan Pariaman Selatan

Source : All Village Offices in Pariaman Selatan

Tabel : 9. 4. Jumlah Sarana Komunikasi Menurut Desa/Kelurahan
Table Number of Communication Unit by Villages

Desa/Kelurahan / Villages	TV / Television	Radio / Radio	Telepon / Telephone
(1)	(2)	(3)	(4)
010 . PARIAMAN SELATAN			
01. Pasir Sunur	50	5	0
02. Marunggi	20
03. Kampung Apar	134	100	4
04. Sikabu	68	5	5
05. Palak Aneh	0
06. Padang Cakur	72	10	0
07. Taluk	623	30	3
08. Marabau	125	15	0
09. Sungai Kasai	115	90	0
10. Batang Tajongkek	201	30	2
11. Balai Kurai Taji	205	30	15
12. Pauh	191	10	7
13. Simpang	159	5	5
14. Toboh Palabah	243	10	5
18. Rambai	116	5	3
19. Punggung Lading	165	15	7
Jumlah / Total	2.467	360	76

Sumber : Kantor Desa Se- Kecamatan Pariaman Selatan

Source : All Village Offices in Pariaman Selatan

Tabel : 9. 5. Panjang Jalan Menurut Jenis Permukaan Jalan
Table Road Length by Type of Surface

Jenis Permukaan / Surface		Panjang Jalan / Road Length (Km)
(1)		(2)
1.	Aspal <i>Asphalt</i>	11,275
2.	Kerikil <i>Gravel</i>	6,618
3.	Tanah <i>Soil</i>	7,165
4.	Lainnya <i>Others</i>	29,542
Jumlah / Total		54,600

Sumber : Dinas Pekerjaan Umum Kota Pariaman

Source : *Public Work Service of Pariaman Municipality*

Tabel : 9. 6. Jumlah Kendaraan Tak Bermotor Menurut Jenis Kendaraan
Table Number of Non Motorized Vehicle by Kind

Desa/Kelurahan / <i>Villages</i>	Jenis Kendaraan / <i>Type of Vehicle</i>			
	Sepeda / <i>Bicycle</i>	Bendi / <i>Carriage</i>	Becak / <i>Pedicab</i>	Pedati / <i>Cart</i>
(1)	(2)	(3)	(4)	(5)
010 . PARIAMAN SELATAN				
01. Pasir Sunur	20	0	2	0
02. Marunggi
03. Kampung Apar	30	0	3	0
04. Sikabu	9	0	1	2
05. Palak Aneh
06. Padang Cakur	15	0	2	0
07. Taluk	100	2	7	0
08. Marabau	30	0	7	0
09. Sungai Kasai	82	0	3	0
10. Batang Tajongkek	5	0	4	0
11. Balai Kurai Taji	20	0	7	0
12. Pauh	18	0	5	0
13. Simpang	15	0	6	0
14. Toboh Palabah	20	0	5	0
18. Rambai	30	0	4	0
19. Punggung Lading	25	0	10	0
Jumlah / Total	419	2	66	2

Sumber : Kantor Desa Se- Kecamatan Pariaman Selatan
 Source : All Village Offices in Pariaman Selatan

Tabel : 9. 7. Jumlah Surat Pos yang Dikirim dan Diterima
Table Number of Post Letter Sent and Received

Tahun / Years	Dikirim / Sent (Pucuk Surat/Letter)	Diterima / Received (Pucuk Surat/Letter)
(1)	(2)	(3)
2004
2005
2006
2007
2008	13.920	33.472
2009
2010	3.260	5.643

Sumber : Kantor Pos dan Giro Kecamatan Pariaman Selatan
 Source : *Post Office of Pariaman Selatan*

Tabel : 9. 8. Jumlah Paket Pos yang Dikirim dan Diterima
Table Number of Parcels Sent and Received

Tahun / Years	Dikirim / Sent (kg)	Diterima / Received (kg)
(1)	(2)	(3)
2004
2005
2006
2007
2008	637	1.342
2009
2010	86	219

Sumber : Kantor Pos dan Giro Kecamatan Pariaman Selatan
Source : *Post Office of Pariaman Selatan*

Tabel : 9. 9. Jumlah Pos Tercatat yang Dikirim dan Diterima
Table Number of Registered Mail Sent and Received

Tahun / Years	Dikirim / Sent	Diterima / Received
(1)	(2)	(3)
2004
2005
2006
2007
2008	20	187
2009
2010	5	13


Sumber : Kantor Pos dan Giro Kecamatan Pariaman Selatan
Source : *Post Office of Pariaman Selatan*

Tabel : 9. 10. Jumlah Pos Wesel yang Dikirim dan Diterima
Table Number of Money Orders Sent and Received

Tahun / Years	Dikirim / Sent		Diterima / Received	
	Jumlah Wesel / Number of Orders	Nilai / Value	Jumlah Wesel / Number of Orders	Nilai / Value
(1)	(2)	(3)	(4)	(5)
2004
2005
2006
2007
2008	...	1.015.233	...	1.078.986
2009
2010	...	4.165.700	...	9.810.654

Sumber : Kantor Pos dan Giro Kecamatan Pariaman Selatan
Source : Post Office of Pariaman Selatan

KECAMATAN PARIAMAN SELATAN DALAM ANGKA
PARIAMAN SELATAN IN FIGURES
2011



PAJAK & KEUANGAN
TAXES & FINANCE

Tabel : 10. 1. Target dan Realisasi PBB Menurut Desa/Kelurahan

Table Target and Realization of PBB by Villages

Desa/Kelurahan / Villages	Target / Target (Rp)	Realisasi / Realization (Rp)
(1)	(2)	(3)
010 . PARIAMAN SELATAN		
01. Pasir Sunur	1.741.166	1.741.166
02. Marunggi	20.858.503	16.686.802
03. Kampung Apar	6.367.366	6.367.366
04. Sikabu	2.558.558	2.558.558
05. Palak Aneh	7.726.849	7.726.849
06. Padang Cakur	4.795.751	4.795.751
07. Taluk	24.593.248	11.066.962
08. Marabau	10.949.842	10.949.842
09. Sungai Kasai	7.802.227	7.802.227
10. Batang Tajongkek	6.504.576	6.504.576
11. Balai Kurai Taji	6.475.726	6.475.726
12. Pauh	3.605.852	3.605.852
13. Simpang	5.820.533	5.820.533
14. Toboh Palabah	10.837.030	10.837.030
18. Rambai	8.765.322	8.765.322
19. Punggung Lading	8.754.369	8.754.369
Jumlah / Total	138.156.918	120.458.931

Sumber : Kantor Camat Pariaman Selatan

Source : District Office of Pariaman Selatan

Tabel : 10. 2. Perkembangan Jumlah LPN dan BPR

Table Number of Traditional Village Financial and Public Credit Bank

Tahun / Years	LPN / Traditional Village Financial	BPR / Public Credit Bank
(1)	(2)	(3)
2003	0	1
2004	0	1
2005	0	1
2006	0	1
2007	0	1
2008	0	1
2009	0	1
2010	0	1

Sumber : Kantor Camat Pariaman Selatan

Source : District Office of Pariaman Selatan

SADAR STATISTIK

Penyelenggara

Sadar untuk menggunakan teknik statistik yang tepat guna dan menyajikan data statistik diperlukan pengguna secara tepat waktu

Responden

Sadar untuk memberikan jawaban apa adanya sesuai dengan kenyataan tanpa ragu-ragu

Pengguna

Sadar untuk memahami metode, konsep/definisi serta memanfaatkan data statistik secara optimal



**BADAN PUSAT STATISTIK
KOTA PARIAMAN**

Jl. Sentot Alibasa, Jati Hilir Telp/Faks. (0751) 93785

E-mail : bps1377@bps.go.id