

KABUPATEN
Kotabaru
Dalam Angka

KOTABARU REGENCY IN FIGURES
VOL. XIV, 2024



KABUPATEN
Kotabaru
Dalam Angka
KOTABARU REGENCY IN FIGURES
VOL. XIV, 2024



KABUPATEN KOTABARU DALAM ANGKA
Kotabaru Regency in Figures
2024

ISSN: 0215-6695

No. Publikasi/*Publication Number*: 63020.24001

Katalog /*Catalog*: 1102001.6302

Ukuran Buku/*Book Size*: 14,8 cm x 21 cm

Jumlah Halaman/*Number of Pages* : xl + 278 hal/*pages*

Naskah/*Manuscript*:

BPS Kabupaten Kotabaru

BPS-Statistics of Kotabaru Regency

Penyunting/*Editor*:

BPS Kabupaten Kotabaru

BPS-Statistics of Kotabaru Regency

Desain Kover/*Cover Design*:

BPS Kabupaten Kotabaru

BPS-Statistics of Kotabaru Regency

Diterbitkan oleh/*Published by*:

©BPS Kabupaten Kotabaru/*BPS-Statistics of Kotabaru Regency*

Dilarang mereproduksi dan/atau menggandakan sebagian atau seluruh isi buku ini untuk tujuan komersial tanpa izin tertulis dari BPS Kabupaten Kotabaru.

Prohibited to reproduction and/or duplication of part or all of the contents of this book for commercial purposes without permission from BPS-Statistics of Kotabaru Regency.

TIM PENYUSUN/COMPILERS
KABUPATEN KOTABARU DALAM ANGKA 2024
KOTABARU REGENCY IN FIGURES 2024
Volume 14, 2024

Pengarah/Director
Widhi Pranowo

Penanggung Jawab/Persons in Charge
Widhi Pranowo

Penyunting/Editors
Pandhu Piwulang • Muhammad Baital Salsabil
Kharisma Ayu Pradani • Muhammad Fadrurrahman

Pengolah Data dan Penulis Naskah/Data Processing and Authors
Pandhu Piwulang • Muhammad Baital Salsabil
Kharisma Ayu Pradani • Muhammad Fadrurrahman

Penata Letak/Layout Designers
Pandhu Piwulang • Muhammad Baital Salsabil
Kharisma Ayu Pradani • Muhammad Fadrurrahman

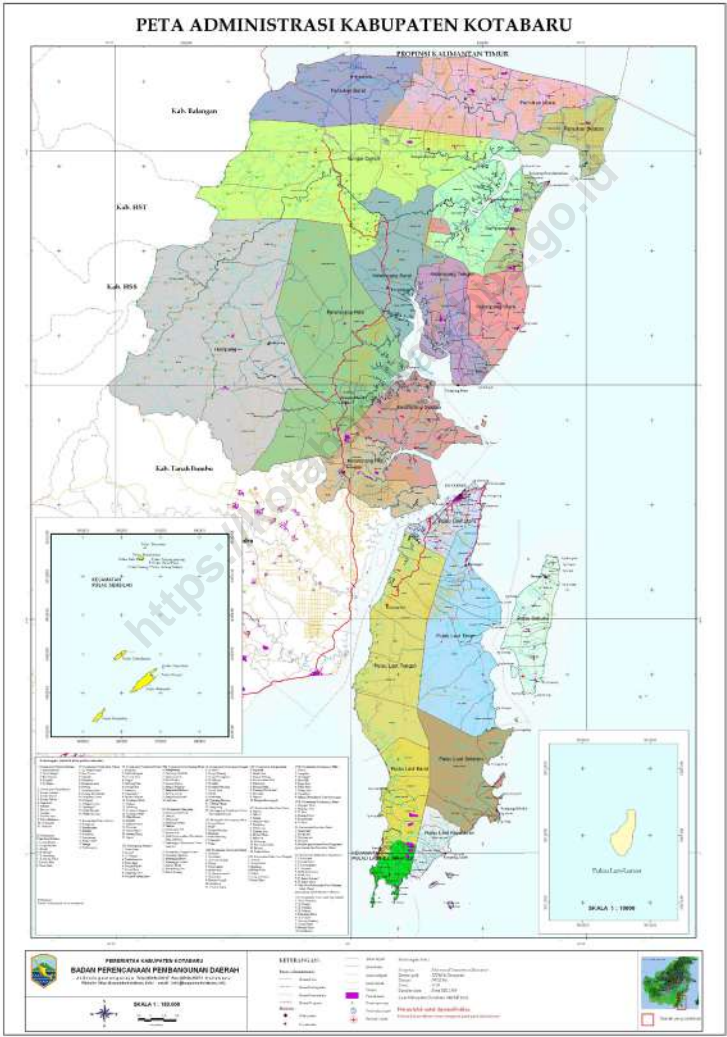
Cover/Cover
Pandhu Piwulang • Muhammad Fadrurrahman

KONTRIBUTOR DATA/DATA CONTRIBUTOR

1. Kementerian Agama/*Ministry of Religious Affair*
2. Kementerian Pendidikan dan Kebudayaan/*The Ministry of Education and Culture*
3. Badan Meteorologi Klimatologi dan Geofisika/*Meteorological, Climatology, and Geophysical Agency*
4. Badan Kepegawaian Nasional/*National Civil Service Agency*
5. Badan Pusat Statistik/*BPS-Statistics Indonesia*
6. Dewan Perwakilan Rakyat Daerah Kabupaten Kotabaru/*Regional House of Representatives of Kotabaru Regency*
7. Sekretariat Daerah Kabupaten Kotabaru/*Regional Secretariat of Kotabaru Regency*
8. Badan Pengelolaan Keuangan dan Aset Daerah Kabupaten Kotabaru/*Regional Assets and Finance Management Office of Kotabaru Regency*
9. Dinas Kesehatan Kabupaten Kotabaru/*Public Health Office of Kotabaru Regency*
10. Dinas Ketahanan Pangan dan Pertanian Kabupaten Kotabaru/*Food Security and Agriculture Service of Kotabaru Regency*
11. Dinas Perikanan Kabupaten Kotabaru/*Fisheries services of Kotabaru Regency*
12. Kantor PLN Cabang Kotabaru/*State Electricity Enterprise of Kotabaru Regency*
13. Perusahaan Daerah Air Minum (PDAM) Kabupaten Kotabaru/*Water Supply Regional Enterprise of Kotabaru Regency*
14. Dinas Pariwisata, Pemuda, dan Olahraga Kabupaten Kotabaru/*Tourism, Youth, and Sport Service of Kotabaru Regency*
15. Dinas Pekerjaan Umum dan Penataan Ruang Kabupaten Kotabaru/*Public Works and Spatial Planning Office of Kotabaru Regency*
16. PT. Pos Indonesia (Persero) Kabupaten Kotabaru/*Post Indonesia Co. Ltd in Kotabaru Regency*
17. Dinas Koperasi, Perindustrian, dan Perdagangan Kabupaten Kotabaru
18. Dinas Kependudukan dan Pencatatan Sipil Kabupaten Kotabaru/*Civil Registry Service Office of Kotabaru Regency*
19. Rumah Sakit Umum Daerah (RSUD) Pangeran Jaya Sumitra Kabupaten Kotabaru/*Pangeran Jaya Sumitra Regional Public Hospital*

PETA WILAYAH KABUPATEN KOTABARU

MAP OF KOTABARU REGENCY



KEPALA BPS KABUPATEN KOTABARU
CHIEF STATISTICIAN OF KOTABARU REGENCY



WIDHI PRANOWO, S.ST.



KATA PENGANTAR

Kabupaten Kotabaru Dalam Angka 2024 merupakan publikasi tahunan yang diterbitkan oleh BPS Kabupaten Kotabaru. Disadari bahwa publikasi ini belum sepenuhnya memenuhi harapan pihak pemakai data khususnya para perencana, namun diharapkan dapat membantu melengkapi penyusunan rencana pembangunan di Kabupaten Kotabaru.

Publikasi ini dapat terwujud berkat kerja sama dan bantuan dari berbagai pihak baik instansi pemerintah maupun swasta. Kepada semua pihak yang telah memberikan bantuan disampaikan penghargaan dan terima kasih yang sebesar-besarnya.

Walaupun publikasi ini telah disiapkan sebaik-baiknya, namun disadari masih ada kekurangan dan kesalahan yang terjadi. Untuk perbaikan publikasi ini, tanggapan dan saran yang bersifat konstruktif dari para pemakai sangat diharapkan.

Kotabaru , Februari 2024
Kepala BPS
Kabupaten Kotabaru

WIDHI PRANOWO



PREFACE

Kotabaru Regency in Figures 2024 is an annual publication written by BPS –Statistics of Kotabaru Regency. Honestly, this publication has not perfect yet and hasnot filled the user’s hope, especially for the planners yet, but hopely it can help to equip compilation of development planning in Kotabaru Regency.

This comprehensive publication has been made possible with the assistanceand contribution from several governmental institutions and private organizations. To all parties who have been involved in the preparation of this publication, I would like to express my sincerest appreciation and gratitude.

Comments and constructive suggestions for the improvement of thispublication are always welcome.

Kotabaru , February 2024
Chief Statistician of
Kotabaru Regency



WIDHI PRANOWO

DAFTAR ISI / CONTENTS**KABUPATEN KOTABARU DALAM ANGKA 2024
KOTABARU REGENCY IN FIGURES 2024**

Volume 14, 2024

	Halaman Page
Kata Pengantar/ <i>Preface</i>	xi
Daftar Isi/ <i>Contents</i>	xiii
Daftar Tabel/ <i>List of Tables</i>	xv
Daftar Gambar/ <i>List of Figures</i>	xxxI
Penjelasan Umum/ <i>Explanatory Notes</i>	xxxii
Daftar Singkatan/ <i>List of Abbreviations</i>	xxxiii
Statistik Kunci/ <i>Key Statistics</i>	xxxv
1. Geografi dan Iklim/ <i>Geography and Climate</i>	1
2. Pemerintahan/ <i>Government</i>	15
3. Penduduk dan Ketenagakerjaan/ <i>Population and Employment</i>	37
4. Sosial dan Kesejahteraan Rakyat/ <i>Social and Welfare</i>	59
5. Pertanian, Kehutanan, Peternakan, dan Perikanan/ <i>Agriculture, Forestry, Livestock, and Fishery</i>	123
6. Industri, Pertambangan, dan Energi/ <i>Industry, Mining, and Energy</i>	183
7. Pariwisata/ <i>Tourism</i>	193
8. Transportasi dan Komunikasi/ <i>Transportation and Communication</i>	205
9. Perbankan, Koperasi, dan Harga-harga/ <i>Banking, Cooperative, dan Prices</i>	215
10. Pengeluaran Penduduk/ <i>Population Expenditure</i>	231
11. Perdagangan/ <i>Trade</i>	241
12. Sistem Neraca Regional/ <i>System of Regional Accounts</i>	249
13. Perbandingan Antar Kabupaten/Kota/ <i>Regency/Municipal Comparison</i>	267
Daftar Pustaka/ <i>References</i>	277

DAFTAR TABEL/LIST OF TABLES

Tabel Table	Halaman Page
1. GEOGRAFI DAN IKLIM/GEOGRAPHY AND CLIMATE	
1.1 KEADAAN GEOGRAFI GEOGRAPHY CONDITION	
1.1.1 Luas Daerah dan Jumlah Pulau Menurut Kecamatan di Kabupaten Kotabaru, 2023 <i>Total Area and Number of Islands by District in Kotabaru Regency, 2023</i>	8
1.1.2 Tinggi Wilayah dan Jarak ke Ibukota Kabupaten/Kota Menurut Kecamatan di Kabupaten Kotabaru, 2023 <i>Altitude and Distance to the Capital of Regency/Municipality by District in Kotabaru Regency, 2023</i>	10
1.2 KEADAAN IKLIM CLIMATE CONDITION	
1.2.1 Pengamatan Unsur Iklim Menurut Bulan di Stasiun Meteorologi Gusti Syamsir Alam Kabupaten Kotabaru, 2023 <i>Observation of Climate Elements By Months at Gusti Syamsir Alam Meteorology Station, 2023</i>	11
2. PEMERINTAHAN/GOVERNMENT	
2.1 WILAYAH ADMINISTRATIF ADMINISTRATIVE AREA	
2.1.1 Jumlah Desa ¹ /Kelurahan Menurut Kecamatan di Kabupaten Kotabaru, 2019–2023 <i>Number of Villages¹/Kelurahan by District in Kotabaru Regency, 2019–2023</i>	22
2.2 DEWAN PERWAKILAN RAKYAT DAERAH REGIONAL HOUSE OF REPRESENTATIVE	
2.2.1 Jumlah Anggota Dewan Perwakilan Rakyat Daerah Menurut Partai Politik dan Jenis Kelamin di Kabupaten Kotabaru, 2023 <i>Number of Regional House of Representatives’s Members by Political Parties and Sex in Kotabaru Regency 2023</i>	23

2.2.2	Jumlah Anggota Dewan Perwakilan Rakyat Daerah Menurut Partai Politik dan Tingkat Pendidikan di Kabupaten Kotabaru, 2023 <i>Number of Regional House of Representatives's Members by Political Parties and Educational Level in Kotabaru Regency 2023</i>	24
2.2.3	Banyaknya Produk Dewan Perwakilan Rakyat Daerah di Kabupaten Kotabaru, 2021-2023 <i>Number of Regional House of Representatives's Product in Kotabaru Regency, 2021-2023</i>	25
2.3	SUMBER DAYA MANUSIA HUMAN RESOURCES	
2.3.1	Jumlah Pegawai Negeri Sipil Menurut Jabatan dan Jenis Kelamin di Kabupaten Kotabaru, Desember 2022 dan Desember 2023 <i>Number of Civil Servants by Occupation and Sex in Kotabaru Regency, Desember 2022 and Desember 2023</i>	26
2.3.2	Jumlah Pegawai Negeri Sipil Menurut Tingkat Pendidikan dan Jenis Kelamin di Kabupaten Kotabaru, Desember 2022 dan Desember 2023 <i>Number of Civil Servants by Educational Level and Sex in Kotabaru Regency, Desember 2022 and Desember 2023</i>	28
2.3.3	Jumlah Pegawai Negeri Sipil Menurut Tingkat Kepangkatan dan Jenis Kelamin di Kabupaten Kotabaru, Desember 2022 dan Desember 2023 <i>Number of Civil Servants by Hierarchy and Sex in Kotabaru Regency, Desember 2022 and Desember 2023</i>	30
2.4	KEUANGAN PEMERINTAH GOVERNMENT FINANCE	
2.4.1	Realisasi Pendapatan Pemerintah Kabupaten Kotabaru Menurut Jenis Pendapatan (ribu rupiah), 2020–2023 <i>Actual Kotabaru Regency Government Revenues by Kind of Revenues (thousand rupiahs), 2020–2023</i>	32
2.4.2	Realisasi Belanja Pemerintah Kabupaten Kotabaru Menurut Jenis Belanja (ribu rupiah), 2020–2023 <i>Actual Kotabaru Regency Government Expenditures by Kind of Expenditures (thousand rupiahs), 2020–2023</i>	34

3.	PENDUDUK DAN KETENAGAKERJAAN/ POPULATION AND EMPLOYMENT	
3.1	POPULATION	
3.1.1	Penduduk, Laju Pertumbuhan Penduduk, Distribusi Persentase Penduduk, Kepadatan Penduduk, Rasio Jenis Kelamin Penduduk Menurut Kecamatan di Kabupaten Kotabaru, 2023 <i>Population, Population Growth Rate, Percentage Distribution of Population, Population Density, and Population Sex Ratio by District in Kotabaru Regency, 2023</i>	49
3.1.2	Jumlah Penduduk Menurut Kelompok Umur dan Jenis Kelamin di Kabupaten Kotabaru, 2023 <i>Population by Age Groups and Sex in Kotabaru Regency, 2023</i>	52
3.1.3	Jumlah Keluarga Menurut Kecamatan di Kabupaten Kotabaru, 2023 <i>Number of Family by District in Kotabaru Regency, 2023</i>	53
3.2	EMPLOYMENT	
3.2.1	Jumlah Penduduk Berumur 15 Tahun Keatas Menurut Jenis Kegiatan Selama Seminggu yang Lalu dan Jenis Kelamin di Kabupaten Kotabaru, 2023 <i>Population Aged 15 Years and Over by Type of Activity During The Previous Week and Sex in Kotabaru Regency, 2023</i>	54
3.2.2	Penduduk Berumur 15 Tahun ke Atas Menurut Pendidikan Tertinggi yang Ditamatkan dan Jenis Kegiatan Selama Seminggu yang Lalu di Kabupaten Kotabaru, 2023 <i>Population 15 Years of Age and Over by Educational Attainment and Type of Activity During the Previous Week in Kotabaru Regency, 2023</i>	55
3.2.3	Penduduk Berumur 15 Tahun Ke Atas yang Bekerja Selama Seminggu yang Lalu Menurut Status Pekerjaan Utama dan Jenis Kelamin di Kabupaten Kotabaru, 2023 <i>Population 15 Years of Age and Over who Worked During The Previous Week by Main Employment Status and Sex in Kotabaru Regency, 2023</i>	57

4.	SOSIAL DAN KESEJAHTERAAN RAKYAT/SOCIAL AND WELFARE	
4.1	PENDIDIKAN	
	EDUCATION	
4.1.1	Jumlah Sekolah, Guru, dan Murid Taman Kanak-Kanak (TK) di Bawah Kementerian Pendidikan, Kebudayaan, Riset, dan Teknologi Menurut Kecamatan di Kabupaten Kotabaru, 2022/2023 dan 2023/2024 <i>Number of Schools, Teachers, and Pupils in Kindergarten Under The Ministry of Education, Culture, Research, and Technology by District in Kotabaru Regency, 2022/2023 and 2023/2024</i>	70
4.1.2	Jumlah Sekolah, Guru, dan Murid Raudatul Athfal (RA) di Bawah Kementerian Agama Menurut Kecamatan di Kabupaten Kotabaru, 2022/2023 dan 2023/2024 <i>Number of Schools, Teachers, and Pupils in Raudatul Athfal (RA) Under The Ministry of Religious Affairs by District in Kotabaru Regency, 2022/2023 and 2023/2024</i>	73
4.1.3	Jumlah Sekolah, Guru, dan Murid Sekolah Dasar (SD) di Bawah Kementerian Pendidikan, Kebudayaan, Riset, dan Teknologi Menurut Kecamatan di Kabupaten Kotabaru, 2022/2023 dan 2023/2024 <i>Number of Schools, Teachers, and Pupils in Primary Schools Under The Ministry of Education, Culture, Research, and Technology by District in Kotabaru Regency, 2022/2023 and 2023/2024</i>	74
4.1.4	Jumlah Sekolah, Guru, dan Murid Madrasah Ibtidaiyah (MI) di Bawah Kementerian Agama Menurut Kecamatan di Kabupaten Kotabaru, 2022/2023 dan 2023/2024 <i>Number of Schools, Teachers, and Pupils in Madrasah Ibtidaiyah (MI) Under The Ministry of Religious Affairs by District in Kotabaru Regency, 2022/2023 and 2023/2024</i>	77
4.1.5	Jumlah Sekolah, Guru, dan Murid Sekolah Menengah Pertama (SMP) di Bawah Kementerian Pendidikan, Kebudayaan, Riset, dan Teknologi Menurut Kecamatan di Kabupaten Kotabaru, 2022/2023 dan 2023/2024 <i>Number of Schools, Teachers, and Pupils in Lower Secondary Schools Under The Ministry of Education, Culture, Research, and Technology by District in Kotabaru Regency, 2022/2023 and 2023/2024</i>	80

4.1.6	Jumlah Sekolah, Guru, dan Murid Madrasah Tsanawiyah (MTs) di Bawah Kementerian Agama Menurut Kecamatan di Kabupaten Kotabaru, 2022/2023 dan 2023/2024 <i>Number of Schools, Teachers, and Pupils in Madrasah Tsanawiyah (MTs) Under The Ministry of Religious Affairs by District in Kotabaru Regency, 2022/2023 and 2023/2024.....</i>	83
4.1.7	Jumlah Sekolah, Guru, dan Murid Sekolah Menengah Atas (SMA) di Bawah Kementerian Pendidikan, Kebudayaan, Riset, dan Teknologi Menurut Kecamatan di Kabupaten Kotabaru, 2022/2023 dan 2023/2024 <i>Number of Schools, Teachers, and Pupils in Upper Secondary Schools Under The Ministry of Education, Culture, Research, and Technology by District in Kotabaru Regency, 2022/2023 and 2023/2024</i>	86
4.1.8	Jumlah Sekolah, Guru, dan Murid Sekolah Menengah Kejuruan (SMK) di Bawah Kementerian Pendidikan, Kebudayaan, Riset, dan Teknologi Menurut Kecamatan di Kabupaten Kotabaru, 2022/2023 dan 2023/2024 <i>Number of Schools, Teachers, and Pupils in Vocational High Schools Under The Ministry of Education, Culture, Research, and Technology by District in Kotabaru Regency, 2022/2023 and 2023/2024</i>	89
4.1.9	Jumlah Sekolah, Guru, dan Murid Madrasah Aliyah (MA) di Bawah Kementerian Agama Menurut Kecamatan di Kabupaten Kotabaru, 2022/2023 dan 2023/2024 <i>Number of Schools, Teachers, and Pupils in Madrasah Aliyah (MA) Under the Ministry of Religious Affairs by District in Kotabaru Regency, 2022/2023 and 2023/2024</i>	92
4.1.10	Angka Partisipasi Murni (APM) dan Angka Partisipasi Kasar (APK) Menurut Jenjang Pendidikan di Kabupaten Kotabaru, 2022 dan 2023 <i>Net Enrollment Rate and Gross Enrollment Ratio by Educational Level in Kotabaru Regency, 2022 and 2023</i>	95
4.1.11	Persentase Penduduk Berumur 15 Tahun ke Atas yang Melek Huruf Menurut Kelompok Umur di Kabupaten Kotabaru, 2022 dan 2023 <i>Percentage of Literate People Aged 15 Years and Over by Age Group in Kotabaru Regency, 2022 and 2023.....</i>	96

4.1.12	Jumlah Desa ¹ /Kelurahan yang Memiliki Fasilitas Sekolah Menurut Kecamatan dan Tingkat Pendidikan di Kabupaten Kotabaru, 2019–2021 <i>Number of Villages¹/Kelurahan Having Educational Facilities by District and Educational Level in Kotabaru Regency, 2019–2021</i>	97
4.2	KESEHATAN HEALTH	
4.2.1	Jumlah Desa ¹ /Kelurahan Yang Memiliki Sarana Kesehatan Menurut Kecamatan di Kabupaten Kotabaru, 2019–2021 <i>Number of Villages¹/Kelurahan Having Health Facilities by District in Kotabaru Regency, 2019–2021</i>	102
4.2.2	Jumlah Tenaga Kesehatan Menurut Kecamatan di Kabupaten Kotabaru, 2023 <i>Number of Health Human Resources by District in Kotabaru Regency, 2023</i>	108
4.2.3	Jumlah Rumah Sakit Umum, Rumah Sakit Khusus, Puskesmas, Klinik Pratama, dan Posyandu Menurut Kecamatan di Kabupaten Kotabaru, 2022 dan 2023 <i>Number of General Hospital, Specialized Hospital, Public Health Center, Primary Clinic, and Integrated Health Post by District in Kotabaru Regency, 2022 and 2023</i>	110
4.2.4	Jumlah Kasus Penyakit Terbanyak di Rumah Sakit Umum Daerah Pangeran Jaya Sumitra Kabupaten Kotabaru, 2023 <i>Number of Common Diseases Cases at Pangeran Jaya Sumitra Regional Public Hospital in Kotabaru Regency, 2023</i>	113
4.2.5	Jumlah Tenaga Kesehatan Menurut Kecamatan di Kabupaten Kotabaru, 2023 <i>Number of Health Human Resources by District in Kotabaru Regency, 2023</i>	114
4.3	AGAMA DAN SOSIAL LAINNYA RELIGION AND OTHER SOCIAL AFFAIRS	
4.3.1	Jumlah Penduduk Menurut Kecamatan dan Agama yang Dianut di Kabupaten Kotabaru, 2023 <i>Population by District and Religion in Kotabaru Regency, 2023</i>	115

Tabel Table	Halaman Page	
4.3.2	Jumlah Tempat Peribadatan Menurut Kecamatan di Kabupaten Kotabaru, 2023 <i>Number of Places of Worship by District in Kotabaru Regency, 2023....</i>	116
4.3.3	Jumlah Desa ¹ /Kelurahan yang Mengalami Bencana Alam ² Menurut Kecamatan di Kabupaten Kotabaru, 2019–2021 <i>Number of Villages¹/Kelurahan that Had Natural Disaster² by District in Kotabaru Regency, 2019–2021.....</i>	117
4.3.4	Jumlah Jamaah Haji yang Diberangkatkan ke Tanah Suci Mekkah Menurut Kecamatan di Kabupaten Kotabaru, 2023 <i>Number of Hajj Pilgrims Departured to the Holyland of Mecca by District in Kotabaru Regency, 2023.....</i>	120
4.4	KEMISKINAN POVERTY	
4.4.1	Garis Kemiskinan, Jumlah, dan Persentase Penduduk Miskin di Kabupaten Kotabaru, 2016–2023 <i>Poverty Line, Number, and Percentage of Poor People in Kotabaru Regency, 2016–2023.....</i>	121
4.4.2	Indeks Kedalaman Kemiskinan dan Indeks Keparahan Kemiskinan di Kabupaten Kotabaru, 2016–2023 <i>Poverty Gap Index and Poverty Severity Index in Kotabaru Regency, 2016–2023.....</i>	122
5.	PERTANIAN, KEHUTANAN, PETERNAKAN, DAN PERIKANAN/ AGRICULTURE, FORESTRY, LIVESTOCK, AND FISHERY	
5.1	HORTIKULTURA HORTICULTURE	
5.1.1	Luas Panen Tanaman Sayuran Menurut Kecamatan dan Jenis Tanaman di Kabupaten Kotabaru (ha), 2022 dan 2023* <i>Harvested Area of Vegetables by District and Kind of Plant in Kotabaru Regency (ha), 2022 and 2023*.....</i>	133
5.1.2	Produksi Tanaman Sayuran Menurut Kecamatan dan Jenis Tanaman di Kabupaten Kotabaru (kuintal), 2022 dan 2023* <i>Production of Vegetables by District and Kind of Plant in Kotabaru Regency (quintal), 2022 and 2023*.....</i>	137

5.1.3	Luas Panen Tanaman Sayuran dan Buah-buahan Semusim Menurut Jenis Tanaman di Kabupaten Kotabaru (ha), 2020–2023* <i>Harvested Area of Seasonal Vegetables and Fruits by Kind of Plant in Kotabaru Regency (ha), 2020–2023*</i>	141
5.1.4	Produksi Tanaman Sayuran dan Buah-buahan Semusim Menurut Jenis Tanaman di Kabupaten Kotabaru (kuintal), 2020–2023* <i>Production of Seasonal Vegetables and Fruits by Kind of Plant in Kotabaru Regency (quintal), 2020–2023*</i>	143
5.1.5	Luas Panen Tanaman Biofarmaka Menurut Kecamatan dan Jenis Tanaman di Kabupaten Kotabaru (m ²), 2022 dan 2023* <i>Harvested Area of Medicinal Plants by District and Kind of Plant in Kotabaru Regency (m²), 2022 and 2023*</i>	145
5.1.6	Produksi Tanaman Biofarmaka Menurut Kecamatan dan Jenis Tanaman di Kabupaten Kotabaru (kg), 2022 dan 2023* <i>Production of Medicinal Plants by District and Kind of Plant in Kotabaru Regency (kg), 2022 and 2023*</i>	147
5.1.7	Luas Panen Tanaman Biofarmaka Menurut Jenis Tanaman di Kabupaten Kotabaru (m ²), 2020–2023* <i>Harvested Area of Medicinal Plants by Kind of Plant in Kotabaru Regency (m²), 2020–2023*</i>	149
5.1.8	Produksi Tanaman Biofarmaka Menurut Jenis Tanaman di Kabupaten Kotabaru (kg), 2020–2023* <i>Production of Medicinal Plants by Kind of Plant in Kotabaru Regency (kg), 2020–2023*</i>	150
5.1.9	Luas Panen Tanaman Hias Menurut Kecamatan dan Jenis Tanaman di Kabupaten Kotabaru (m ²), 2022 dan 2023* <i>Harvested Area of Ornamental Plants by District and Kind of Plant in Kotabaru Regency (m²), 2022 and 2023*</i>	151
5.1.10	Produksi Tanaman Hias Menurut Kecamatan dan Jenis Tanaman di Kabupaten Kotabaru (tangkai), 2022 dan 2023* <i>Production of Ornamental Plants by District and Kind of Plant in Kotabaru Regency (stalks), 2022 and 2023*</i>	154
5.1.11	Luas Panen Tanaman Hias Menurut Jenis Tanaman di Kabupaten Kotabaru (m ²), 2020–2023* <i>Harvested Area of Ornamental Plants by Kind of Plant in Kotabaru Regency (m²), 2020–2023*</i>	157

5.1.12	Produksi Tanaman Hias Menurut Jenis Tanaman di Kabupaten Kotabaru (tangkai), 2020–2023* <i>Production of Ornamental Plants by Kind of Plant n Kotabaru Regency (stalks), 2020–2023*</i>	158
5.1.13	Produksi Buah-buahan Menurut Kecamatan dan Jenis Tanaman di Kabupaten Kotabaru (kuintal), 2022 dan 2023* <i>Production of Fruits by District and Kind of Plant in Kotabaru Regency (kuintal), 2022 and 2023*</i>	159
5.1.14	Produksi Buah-Buahan dan Sayuran Tahunan Menurut Jenis Tanaman di Kabupaten Kotabaru (kuintal), 2020–2023* <i>Production of Annual Fruits and Vegetables by Kind of Plant in Kotabaru Regency (kuintal), 2020–2023*</i>	163
5.2	PERKEBUNAN	
	ESTATE CROPS	
5.2.1	Luas Areal Tanaman Perkebunan Menurut Kecamatan dan Jenis Tanaman di Kabupaten Kotabaru (ha), 2021 dan 2022* <i>Planted Area of Estate Crops by District and Type of Crops in Kotabaru Regency (ha), 2021 and 2022*</i>	165
5.2.2	Produksi Perkebunan Menurut Kecamatan dan Jenis Tanaman di Kabupaten Kotabaru (ton), 2021 dan 2022* <i>Production of Estates by District and Type of Crops in Kotabaru Regency (ton), 2021 and 2022*</i>	169
5.2.3	Luas Areal Tanaman Perkebunan Rakyat Menurut Jenis Tanaman di Kabupaten Kotabaru (ha), 2019–2023* <i>Planted Area of Estate Crops by Type of Crops in Kotabaru Regency (ha), 2019–2023*</i>	173
5.2.4	Produksi Perkebunan Rakyat Menurut Jenis Tanaman di Kabupaten Kotabaru (ton), 2019–2023* <i>Production of Estates by Type of Crops in Kotabaru Regency (ton), 2019–2023*</i>	174

5.3 PERIKANAN

FISHERY

5.3.1	Jumlah Rumah Tangga Perikanan Tangkap Menurut Kecamatan dan Subsektor di Kabupaten Kotabaru, 2022 dan 2023* <i>Number of Fish Capture Households by District and Subsector in Kotabaru Regency, 2022 and 2023*</i>	175
5.3.2	Produksi Perikanan Tangkap Menurut Kecamatan dan Subsektor di Kabupaten Kotabaru (Ton), 2022 dan 2023* <i>Production of Fish Capture by District and Subsector in Kotabaru Regency (Ton), 2022 and 2023*</i>	176
5.3.3	Jumlah Rumah Tangga Perikanan Budidaya Menurut Kecamatan dan Jenis Budidaya di Kabupaten Kotabaru, 2022 dan 2023* <i>Number of Aquaculture Households by District and Types of Aquaculture in Kotabaru Regency, 2023</i>	177
5.3.4	Produksi Perikanan Budidaya Menurut Kecamatan dan Jenis Budidaya di Kabupaten Kotabaru (Ton), 2023 <i>Production of Aquaculture by District and Types of Aquaculture in Kotabaru Regency (Ton), 2023</i>	179

**6. INDUSTRI, PERTAMBANGAN, DAN ENERGI/
INDUSTRY, MINING, AND ENERGY**

6.1	Daya Terpasang, Produksi, dan Distribusi Listrik PT. PLN (Persero) pada Cabang/Ranting PLN Menurut Kecamatan di Kabupaten Kotabaru, 2023 <i>Installed Electricity Power, Production, and Distribution of PT. PLN (Persero) at PLN Branch by District in Kotabaru Regency, 2023</i>	188
6.2	Jumlah Pelanggan Listrik Menurut Kecamatan di Kabupaten Kotabaru, 2019–2023 <i>Number of Electricity Customers by District in Kotabaru Regency, 2019–2023</i>	189
6.3	Jumlah Pelanggan dan Air yang Disalurkan Menurut Kecamatan di Kabupaten Kotabaru, 2023 <i>Number of Customers and Distributed Water by District in Kotabaru Regency, 2023</i>	190

6.4	Jumlah Pelanggan Listrik Menurut Jenis Pelanggan di Kabupaten Kotabaru, 2019-2023 <i>Number of Electricity Customers by Types of Customers in Kotabaru Regency, 2019-2023</i>	191
7.	PARIWISATA/TOURISM	
7.1	Jumlah Rumah Makan/Restoran Menurut Kecamatan di Kabupaten Kotabaru, 2020–2023 .. <i>Number of Restaurants by District in Kotabaru Regency, 2020–2023 ..</i>	200
7.2	Jumlah Hotel dan Akomodasi Lainnya Menurut Klasifikasi di Kabupaten Kotabaru, 2016-2023 <i>Number of Hotels and Other Accomodations by Classifications in Kotabaru Regency, 2016–2023</i>	201
7.3	Jumlah Wisatawan yang Berkunjung Menurut Klasifikasi di Kabupaten Kotabaru, 2018-2023 <i>Number of Visiting Tourists by Classifications in Kotabaru Regency, 2018–2023</i>	202
7.4	Jumlah Wisatawan yang Berkunjung Menurut Bulan Kunjungan di Kabupaten Kotabaru, 2020–2023 <i>Number of Visiting Tourists by Month in Kotabaru Regency, 2023</i>	203
7.5	Tingkat Penghunian Kamar Hotel Menurut Bulan di Kabupaten Kotabaru, 2023 <i>Room Occupancy Rate by Month in Kotabaru Regency, 2023</i>	204
8.	TRANSPORTASI DAN KOMUNIKASI/ TRANSPORTATION AND COMMUNICATION	
8.1	TRANSPORTASI TRANSPORTATION	
8.1.1	Panjang Jalan ¹ Menurut Tingkat Kewenangan Pemerintahan di Kabupaten Kotabaru (km), 2021–2023 <i>Length of Roads¹ by Level of Government Authority in Kotabaru Regency (km), 2021–2023</i>	211

Tabel Table	Halaman Page	
8.1.2	Panjang Jalan Menurut Jenis Permukaan Jalan di Kabupaten Kotabaru (km), 2021–2023 <i>Length of Roads by Type of Road Surface in Kotabaru Regency (km), 2021–2023</i>	212
8.1.3	Panjang Jalan Menurut Kondisi Jalan di Kabupaten Kotabaru (km), 2021–2023 <i>Length of Roads by Condition of Roads in Kotabaru Regency (km), 2021–2023</i>	213
8.2	KOMUNIKASI COMMUNICATION	
8.2.1	Jumlah Kantor Pos Pembantu Menurut Kecamatan di Kabupaten Kotabaru, 2020–2023 <i>Number of Post Offices Subsidiaries by District in Kotabaru Regency, 2020–2023</i>	214
9.	PERBANKAN, KOPERASI, DAN HARGA-HARGA/BANKING, COOPERATIVE, AND PRICES	
9.1	Jumlah Koperasi Aktif Menurut Kecamatan di Kabupaten Kotabaru, 2020–2023 <i>Number of Active Cooperative by District in Kotabaru Regency, 2020–2023</i>	221
9.2	Jumlah Koperasi Menurut Jenis Koperasi dan Kecamatan di Kabupaten Kotabaru, 2023 <i>Number of Cooperative by Kind of Cooperative and District in Kotabaru Regency, 2023</i>	222
9.3	Indeks Harga Konsumen per Bulan Menurut Kelompok Pengeluaran (2018=100) di Kabupaten Kotabaru, 2023 <i>Consumer Price Index per Month by Expenditure Group (2018=100) in Kotabaru Regency, 2023</i>	223
9.4	Laju Inflasi Bulanan Menurut Kelompok Pengeluaran (2018=100) di Kabupaten Kotabaru, 2023 <i>Monthly Inflation Rate by Expenditure Group (2018=100) in Kotabaru Regency, 2023</i>	227

10. PENGELUARAN PENDUDUK/POPULATION EXPENDITURE

10.1	Rata-rata Pengeluaran per Kapita Sebulan Menurut Kelompok Komoditas (rupiah) di Kabupaten Kotabaru, 2022 dan 2023 <i>Monthly Average Expenditure per Capita by Commodity Group (rupiahs) in Kotabaru Regency, 2022 and 2023</i>	237
10.2	Persentase Pengeluaran per Kapita Sebulan Menurut Kelompok Komoditas di Kabupaten Kotabaru, 2022 dan 2023 <i>Percentage of Monthly Expenditure per Capita by Commodity Group in Kotabaru Regency, 2022 and 2023</i>	238
10.3	Persentase Penduduk Menurut Golongan Pengeluaran Per Kapita Sebulan di Kabupaten Kotabaru, 2023 <i>Percentage of Population by Class of Monthly Expenditure per Capita in Kotabaru Regency, 2023</i>	239

11. PERDAGANGAN/TRADE

11.1	Jumlah Sarana Perdagangan Menurut Jenisnya di Kabupaten Kotabaru, 2020–2023 <i>Number of Trading Facilities by Type of Facility in Kotabaru Regency, 2020–2023</i>	247
------	-----------------------------------------------------------------------------------------------------------------------------------------------------------------------------	-----

12. SISTEM NERACA REGIONAL/SYSTEM OF REGIONAL ACCOUNTS

12.1.	Produk Domestik Regional Bruto Atas Dasar Harga Berlaku Menurut Lapangan Usaha di Kabupaten Kotabaru (miliar rupiah), 2019–2023 <i>Gross Regional Domestic Product at Current Market Prices by Industry in Kotabaru Regency (billion rupiahs), 2019–2023</i>	256
12.2	Produk Domestik Regional Bruto Atas Dasar Harga Konstan 2010 Menurut Lapangan Usaha di Kabupaten Kotabaru (miliar rupiah), 2019–2023 <i>Gross Regional Domestic Product at 2010 Constant Market Prices by Industry in Kotabaru Regency (billion rupiahs), 2019–2023</i>	258

Tabel Table	Halaman Page	
12.3	Distribusi Persentase Produk Domestik Regional Bruto Atas Dasar Harga Berlaku Menurut Lapangan Usaha di Kabupaten Kotabaru, 2019–2023 <i>Percentage Distribution of Gross Regional Domestic Product at Current Market Prices by Industry in Kotabaru Regency, 2019–2023....</i>	260
12.4	Laju Pertumbuhan Produk Domestik Regional Bruto Atas Dasar Harga Konstan 2010 Menurut Lapangan Usaha di Kabupaten Kotabaru (persen), 2019–2023 <i>Growth Rate of Gross Regional Domestic Product at 2010 Constant Market Prices by Industry in Kotabaru Regency (percent), 2019–2023.</i>	262
12.5	Produk Domestik Regional Bruto Atas Dasar Harga Berlaku Menurut Jenis Pengeluaran di Kabupaten Kotabaru (miliar rupiah), 2019–2023 <i>Gross Regional Domestic Product at Current Market Prices by Type of Expenditure in Kotabaru Regency (billion rupiahs), 2019–2023</i>	264
12.6	Produk Domestik Regional Bruto Atas Dasar Harga Konstan 2010 Menurut Jenis Pengeluaran di Kabupaten Kotabaru (miliar rupiah), 2019–2023 <i>Gross Regional Domestic Product at 2010 Constant Market Prices by Type of Expenditure in Kotabaru Regency (billion rupiahs), 2019–2023</i>	265
12.7	Distribusi Produk Domestik Regional Bruto Atas Dasar Harga Berlaku 2010 Menurut Jenis Pengeluaran di Kabupaten Kotabaru (persen), 2019–2023 <i>Percentage Gross Regional Domestic Product at 2010 Current Market Prices by Type of Expenditure in Kotabaru Regency (percent), 2019–2023</i>	266
13.	PERBANDINGAN ANTAR KABUPATEN/ KOTA/ REGENCY/MUNICIPAL COMPARISON	
13.1	Jumlah Penduduk Menurut Kabupaten/Kota di Provinsi Kalimantan Selatan (ribu), 2020–2024 <i>Population by Regency/Municipality in South Kalimantan Province (thousand), 2020–2024.....</i>	273

Tabel Table	Halaman Page	
13.2	Laju Pertumbuhan Produk Domestik Regional Bruto Atas Dasar Harga Konstan 2010 Menurut Kabupaten/Kota di Provinsi Kalimantan Selatan (persen), 2019–2023 <i>Rate of Growth of Gross Regional Domestic Products at Constant 2010 Prices by Regency/Municipality in South Kalimantan Province (percent), 2019–2023</i>	274
13.3	Jumlah Penduduk Miskin Menurut Kabupaten/Kota di Provinsi Kalimantan Selatan (ribu), 2019–2023 <i>Number of Poor Population by Regency/Municipality in South Kalimantan Province (thousand), 2019–2023</i>	275
13.4	Indeks Pembangunan Manusia Menurut Kabupaten/Kota di Provinsi Kalimantan Selatan, 2019–2023 <i>Human Development Index by Regency/Municipality in South Kalimantan Province, 2019–2023</i>	276

DAFTAR GAMBAR/LIST OF FIGURES

Gambar Figure		Halaman Page
1.1	Luas Daerah menurut Kecamatan (%), 2023 <i>Area of District (%), 2023</i>	6
1.2	Rata-rata Suhu Udara Menurut Bulan di Kabupaten Kotabaru, 2023 <i>Average Air Temperature by Months in Kotabaru Regency, 2023</i>	7
2.1	Jumlah Anggota Dewan Perwakilan Rakyat Daerah Menurut Partai Politik dan Jenis Kelamin di Kabupaten Kotabaru, 2023 <i>Number of Regional House of Representatives's Members by Political Parties and Sex in Kotabaru Regency, 2023</i>	20
2.2	Jumlah Pegawai Negeri Sipil Menurut Tingkat Pendidikan di Kabupaten Kotabaru, Desember 2023 <i>Number of Civil Servants by Educational Level in Kotabaru Regency, December 2023</i>	21
3.1	Jumlah Penduduk Menurut Kelompok Umur dan Jenis Kelamin di Kabupaten Kotabaru, 2023 <i>Population by Age Groups and Sex in Kotabaru Regency, 2023</i>	47
3.2	Penduduk Berumur 15 Tahun ke Atas yang Bekerja Selama Seminggu yang Lalu Menurut Status Pekerjaan Utama di Kabupaten Kotabaru, 2023 <i>Population 15 Years of Age and Over Who Worked During The Previous Week by Main Employment Status in Kotabaru Regency, 2023</i>	41
4.1	Angka Partisipasi Murni (APM) dan Angka Partisipasi Kasar (APK) Menurut Jenjang Pendidikan di Kabupaten Kotabaru, 2023 <i>Net Participation Rates and Gross Participation Rates by Educational Level in Kotabaru Regency, 2023</i>	68
4.2	Persentase Penduduk Miskin di Kabupaten Kotabaru, 2016-2023 <i>Percentage of Poor People in Kotabaru Regency, 2016-2023</i>	69
5.1	Luas Panen Tanaman Sayuran dan Buah-buahan Semusim Menurut Jenis Tanaman di Kabupaten Kotabaru (ha), 2022-2023 <i>Harvested Area of Seasonal Vegetables and Fruits by Kind of Plant in Kotabaru Regency (ha), 2022-2023</i>	131

Gambar Figure		Halaman Page
5.2	Produksi Tanaman Sayuran Menurut Kecamatan dan Jenis Tanaman di Kabupaten Kotabaru (kuintal), 2022-2023 <i>Production of Vegetables and by District and Kind of Plant in Kotabaru Regency (quintal), 2022-2023.....</i>	132
6.1	Jumlah Pelanggan Listrik di Kabupaten Kotabaru, 2019-2023 <i>Number of Electricity Customers in Kotabaru Regency, 2019-2023</i>	187
7.1	Jumlah Wisatawan yang Berkunjung Menurut Bulan di Kabupaten Kotabaru, 2023 <i>Number of Visiting Tourists by Months in Kotabaru Regency, 2023.....</i>	198
7.2	Tingkat Penghunian Kamar Hotel Menurut Bulan di Kabupaten Kotabaru, 2023 <i>Room Occupancy Rate by Month in Kotabaru Regency, 2023.....</i>	199
8.1	Persentase Panjang Jalan Menurut Kondisi Jalan di Kabupaten Kotabaru, 2023 <i>Percentage of Length of Roads by Condition of Road in Kotabaru Regency, 2023</i>	209
8.2	Persentase Panjang Jalan Menurut Jenis Permukaan Jalan di Kabupaten Kotabaru, 2023 <i>Percentage of Length of Roads by Type of Road Surface in Kotabaru Regency, 2023... ..</i>	210
9.1	Jumlah Koperasi Aktif di Kabupaten Kotabaru, 2018-2023 <i>Number of Active Cooperatives in Kotabaru Regency, 2018-2023.....</i>	219
9.2	Jumlah Koperasi Aktif Menurut Kecamatan di Kabupaten Kotabaru, 2020-2023 <i>Number of Active Cooperatives by District in Kotabaru Regency, 2020-2023.....</i>	220
10.1	Rata-rata Pengeluaran per Kapita Sebulan Menurut Kelompok Komoditas (Rupiah), 2023 <i>Monthly Average Expenditure per Capita by Commodity Group (IDR), 2023.....</i>	235

Gambar Figure		Halaman Page
10.2	Persentase Rata-rata Pengeluaran per Kapita Sebulan Menurut Kelompok Komoditas, 2023 <i>Percentage of Monthly Average Expenditure per Capita by Commodity Group, 2023</i>	236
11.1	Jumlah Sarana Perdagangan Menurut Jenisnya di Kabupaten Kotabaru, 2023 <i>Number of Trading Facilities by Type of Facility in Kotabaru Regency, 2023</i>	246
12.1	Laju Pertumbuhan Produk Domestik Regional Bruto Atas Dasar Harga Konstan 2010, 2019-2023 <i>Growth Rate of Gross Regional Domestic Product at 2010 Constant Market Prices, 2019-2023</i>	230
12.2	Distribusi Produk Domestik Regional Bruto Atas Dasar Harga Berlaku Menurut Jenis Pengeluaran di Kabupaten Kotabaru, 2023 <i>Percentage Gross Regional Domestic Product at Current Market Prices by Expenditure in Kotabaru Regency, 2023</i>	231
13.1	Jumlah Penduduk Miskin Menurut Kabupaten/Kota di Provinsi Kalimantan Selatan (ribu), 2023 <i>Number of Poor Population by Regency/Municipality in South Kalimantan Province (thousand), 2023</i>	271
13.2	Indeks Pembangunan Manusia Menurut Kabupaten/ Kota di Provinsi Kalimantan Selatan, 2023 <i>Human Development Index by Regency/Municipality in South Kalimantan Province</i>	272

PENJELASAN UMUM/EXPLANATORY NOTES

Tanda-tanda, satuan-satuan, dan lain-lainnya yang digunakan dalam publikasi ini adalah sebagai berikut:

Symbols, measurement units, and acronyms which are used in this publication, are as follows:

1. TANDA-TANDA/SYMBOLS

Data tidak tersedia/ <i>Data not available</i>	: ...
Tidak ada atau nol / <i>Null or zero</i>	: -
Data dapat diabaikan/ <i>Data negligible</i>	: ~0
Tanda decimal/ <i>Decimal point</i>	: ,
Data tidak dapat ditampilkan/ <i>Not applicable</i>	: NA
Angka estimasi/ <i>Estimated figures</i>	: e
Angka diperbaiki/ <i>Revised figures</i>	: r
Angka sementara/ <i>Preliminary figures</i>	: *
Angka sangat sementara/ <i>Very preliminary figures</i>	: **
Angka sangat sangat sementara/ <i>Very very preliminary figures</i>	: ***

2. SATUAN/UNITS

barel/ <i>barrel</i>	: 158,99 liter/ <i>litres</i> = 1/6,2898 m ³
hektare (ha)/ <i>hectare (ha)</i>	: 10.000 m ²
kilometer (km)/ <i>kilometres (km)</i>	: 1.000 meter/ <i>meters (m)</i>
knot/ <i>knot</i>	: 1,8523 km/jam (<i>km/hour</i>)
kuintal/ <i>quintal</i>	: 100 kg
KWh	: 1.000 Watt <i>hour</i>
MWh	: 1.000 KWh
liter (untuk beras)/ <i>litre (for rice)</i>	: 0,80 kg
MMSCF	: 1/35,3 m ³
metrik ton (m.ton)/ <i>metric ton (m. ton)</i>	: 0,98421 long ton = 1.000 kg
ons/ <i>ounce</i>	: 28,31 gram/ <i>grams</i>
ton	: 1.000 kg

Satuan lain: buah, dus, butir, helai/lembar, kaleng, batang, pulsa, ton kilometer (ton-km), jam, menit, persen (%).

Other units: unit, pack, pieces, sheet, tin, pulse, ton-kilometres(ton-km), hour, minute, percent (%).

Perbedaan angka di belakang koma disebabkan oleh pembulatan angka.

The difference in decimal numbers is caused by rounding.

DAFTAR SINGKATAN/ LIST OF ABBREVIATIONS

SI	: Stasiun Iklim
SIMPK	: Stasiun Meteorologi Pertanian Khusus
t.t	: Tempat tidur
BCG	: Bacillus Calmette Guerin
DPT	: Difteri, Pertusis, Tetanus
TT	: Tetanus Toxoid
IOT	: Industri Obat Tradisional/ <i>Traditional Medicine Industry</i>
IKOT	: Industri Kecil Obat Tradisional/ <i>Traditional Medicine Small</i>
Alkes	: Alat kesehatan/ <i>Health Kits</i>
PKRT	: Perbekalan Kesehatan Rumah tangga/ <i>Household Health Logistics</i>
Kompl	: Komplemen/ <i>Complement</i>
IRTP	: Industri Pangan Produksi Rumah Tangga/ <i>Foods Home Industry</i>
PBF	: Pedagang Besar Farmasi/ <i>Pharmacy Whole-seller</i>
GFK	: Gudang Farmasi Kab/Kota/Regency/ <i>Municipality Pharmacy Warehouse</i>
RB	: Rumah Bersalin/ <i>Delivery House</i>
Pustu	: Puskesmas pembantu/ <i>Auxiliary Public Health Center</i>
BP	: Balai Pengobatan/ <i>Polyclinic</i>
TPS	: Tempat Pembuangan Sementara / <i>landfill</i>
Jamkesmas	: Jaminan kesehatan masyarakat miskin/ <i>Poor public health insurance</i>
PJKMU	: Program Jaminan Kesehatan Masyarakat Umum
SIUP	: Surat Ijin Usaha Perdagangan/ <i>Trading Permission Letter</i>
TDP	: Tanda Daftar Perusahaan/ <i>Company Registration Identity</i>
API	: Angka Pengenal Importir/ <i>Importer's Identity Number</i>

Statistik Kunci, 2021–2023

Key Statistics, 2021–2023

Rincian/Description	Satuan/Unit	2021	2022	2023
(1)	(2)	(3)	(4)	(5)
SOSIAL/SOCIAL				
Penduduk ¹ /Population ¹	juta/million	0,33	0,33	0,33
Laju Pertumbuhan Penduduk ¹ /Population Growth ¹	%	0,03	0,11	0,41
Angka Kelahiran Total-AKT/Total Fertility Rate-TFR	anak/child	2,57
Angka Kematian Bayi-AKB (per 1000 kelahiran hidup) Infant Mortality Rate-IMR (per 1000 life births)	bayi infant	17,51
Angka Harapan Hidup-e ₀ /Life Expectancy Rate	tahun/years	73,31	73,55	73,76
Angka Melek Huruf Usia 15+/Literacy Rate Aged 15+	%
Tingkat Partisipasi Angkatan Kerja -TPAK ² Labour Force Participation Rate-LFPR ²	%	67,50	63,96	64,00
Tingkat Pengangguran Terbuka-TPT ² Unemployment Rate-UR ²	%	5,57	6,70	6,08
Penduduk Miskin ³ /Poor People ³	juta/million	0,02	0,01	0,02
Persentase Penduduk Miskin ³ Percentage of Poor People ³	%	4,86	4,30	4,32
Indeks Pembangunan Manusia-IPM ⁴ Human Development Index ⁴	—	70,94	71,57	72,01
EKONOMI/ECONOMIC				
Produk Domestik Regional Bruto (PDRB) Harga Berlaku ⁵ Gross Regional Domestic Bruto (GRDP) at Current Price ⁵	triliun rupiah trillion rupiahs	26,5	33,3*	34,9**
Laju Pertumbuhan Ekonomi ⁶ /Economic Growth ⁶	%	3,35	4,58*	4,29**
PDRB Per Kapita Harga Berlaku Per Capita of GRDP at Current Price	juta rupiah million rupiahs
Inflasi/Inflation (y-o-y)	%	2,68 ⁷	8,65 ⁷	3,81 ⁷

Catatan/Notes: ¹ Berdasarkan data Dinas Kependudukan dan Pencatatan Sipil/Based on Civil Registry Service Office of Kotabaru Regency's data

² Kondisi Agustus/Condition at August

³ Kondisi Maret/Condition at March

⁴ Sejak tahun 2023, IPM dihitung dengan metode baru. Komponen IPM metode baru adalah angka harapan hidup saat lahir hasil Long Form SP 2020, harapan lama sekolah, rata-rata lama sekolah, dan pengeluaran per kapita/ Since 2023, HDI was calculated using new method. New HDI component are life expectancy at birth from Long Form SP 2020, expected years of schooling, means years of schooling, and expenditure per capita

⁵ Mulai tahun 2010 mengadopsi System of National Account 2008 (SNA 2008)/Since 2010 is in line with System of National Account 2008 (SNA 2008)

⁶ Menggunakan tahun dasar 2010 (2010=100)/Using 2010 base year (2010=100)

⁷ Berdasarkan IHK kotabaru (2018 = 100)/Based on CPI Kotabaru (2018 = 100)

BAB I

GEOGRAFI DAN IKLIM

GEOGRAPHY AND CLIMATE



PENJELASAN TEKNIS

1. Secara astronomis, Kabupaten Kotabaru terletak antara 2°20' sampai dengan 4°21' Lintang Selatan dan 115°15' sampai dengan 116°30' Bujur Timur.
2. Berdasarkan posisi geografisnya, Kabupaten Kotabaru memiliki batas-batas: Utara – Provinsi Kalimantan Timur; Selatan – Laut Jawa; Timur – Selat Makasar; Barat – Kabupaten Hulu Sungai Tengah, Hulu Sungai Selatan, Banjar, dan Tanah Bumbu.
3. Berdasarkan letak geografisnya, Kabupaten Kotabaru berada di ujung tenggara Provinsi Kalimantan Selatan, berbatasan dengan Provinsi Kalimantan Timur.
4. Kabupaten Kotabaru terdiri dari 22 kecamatan, yaitu:
 - Pulau Sembilan
 - Pulau Laut Barat
 - Pulau Laut Tanjung Selayar
 - Pulau Laut Selatan
 - Pulau Laut Kepulauan
 - Pulau Laut Timur
 - Pulau Sebuku
 - Pulau Laut Utara
 - Pulau Laut Tengah
 - Pulau Laut Sigam
 - Kelumpang Selatan
 - Kelumpang Hilir
 - Kelumpang Hulu
 - Hampang

TECHNICAL NOTES

1. *Astronomically, Kotabaru Regency is located between 2°20' and 4°21' South Latitude and between 115°15' and 116°30' East longitude.*
2. *In terms of geographic position, Kotabaru Regency has boundaries as follows: North - East Kalimantan Province; South - Java Sea; East - Makassar Strait; West - Hulu Sungai Tengah Regency, Hulu Sungai Selatan Regency, Banjar Regency, and Tanah Bumbu Regency.*
3. *In terms of geographic location, Kotabaru Regency is located at the southeastern tip of South Kalimantan Province, bordering East Kalimantan Province.*
4. *Kotabaru Regency has 22 districts. These include:*
 - *Pulau Sembilan*
 - *Pulau Laut Barat*
 - *Pulau Laut Tanjung Selayar*
 - *Pulau Laut Selatan*
 - *Pulau Laut Kepulauan*
 - *Pulau Laut Timur*
 - *Pulau Sebuku*
 - *Pulau Laut Utara*
 - *Pulau Laut Tengah*
 - *Pulau Laut Sigam*
 - *Kelumpang Selatan*
 - *Kelumpang Hilir*
 - *Kelumpang Hulu*
 - *Hampang*

- Sungai Durian
- Kelumpang Tengah
- Kelumpang Barat
- Kelumpang Utara
- Pamukan Selatan
- Sampanahan
- Pamukan Utara
- Pamukan Barat

- *Sungai Durian*
- *Kelumpang Tengah*
- *Kelumpang Barat*
- *Kelumpang Utara*
- *Pamukan Selatan*
- *Sampanahan*
- *Pamukan Utara*
- *Pamukan Barat*

<https://kotabarakab.bps.go.id>

ULASAN

Kabupaten Kotabaru terletak antara 2°20' sampai dengan 4°21' Lintang Selatan dan 115°15' sampai dengan 116°30' Bujur Timur. Luas wilayah Kabupaten Kotabaru, adalah 9.480,17 km².

Wilayah administrasi Kabupaten Kotabaru terdiri dari 22 kecamatan. Kecamatan terluas di Kabupaten Kotabaru adalah Kecamatan Hampang dengan luas 1.591,74 km² atau 16,98 persen dari luas Kabupaten Kotabaru. Sedangkan kecamatan dengan jarak terjauh menuju ibukota kabupaten adalah Kecamatan Pamukan Utara dengan jarak sejauh 275 km.

Sepanjang tahun 2023, suhu udara di Kabupaten Kotabaru rata-rata berkisar antara 26,5°C sampai dengan 28,7°C dengan suhu minimum sebesar 21,0°C pada bulan Januari dan September 2023, dan maksimum sebesar 36,1°C pada bulan November 2023. Untuk kelembaban udara rata-rata berkisar antara 77% sampai dengan 85%.

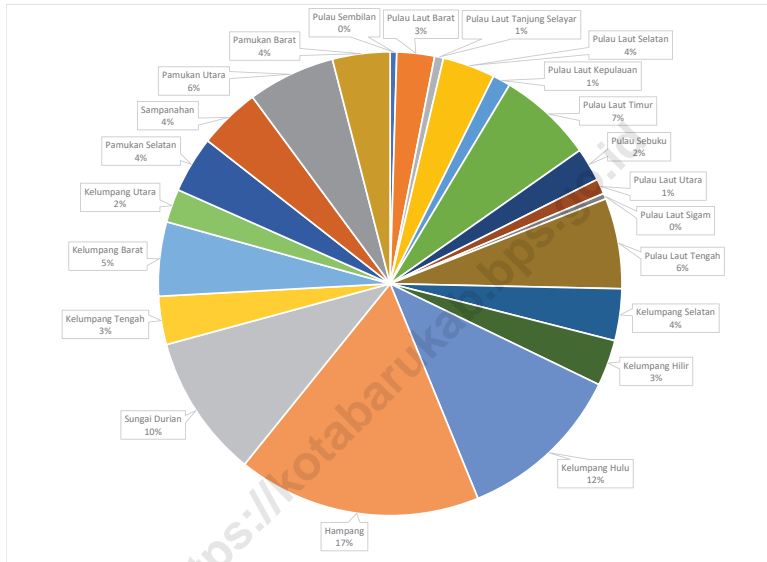
DESCRIPTION

Kotabaru Regency is located between 2°20' and 4°21' South Latitude and 115°15' and 116°30' East Longitude. The total area of Kotabaru Regency is 9.480,17 km².

Kotabaru Regency is divided into 22 subdistricts. The largest district in Kotabaru Regency is Hampang District with an area of 1.591,74 km² or 16,98 percent of the total area of Kotabaru Regency. While the district with the farthest distance to the district capital is Pamukan Utara District with a distance of 275 km.

In 2023, the average air temperature in Kotabaru Regency ranged from 26,5°C and 28,7°C with a minimum temperature of 21,0°C in January and September 2022, and a maximum of 36,1°C in November 2023. For average air humidity ranged between 77% up to 85%.

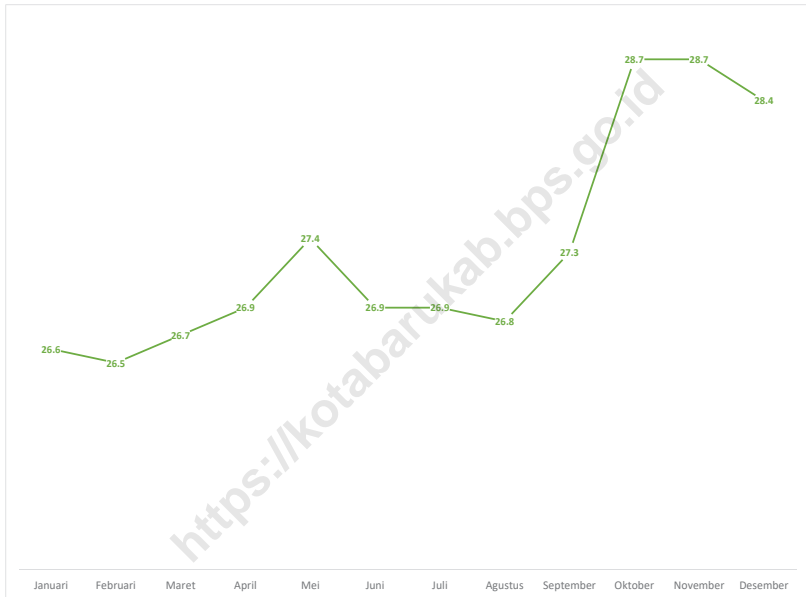
Gambar 1.1 Luas Daerah menurut Kecamatan (%), 2023
Figures 1.1 Area of District (%), 2023



Sumber/Source : Sekretariat Daerah Kabupaten Kotabaru

Gambar 1.2
Figures

Rata-rata Suhu Udara Menurut Bulan di Kabupaten Kotabaru, 2023
Average Air Temperature by Months in Kotabaru Regency, 2023



Sumber/Source : Badan Meteorologi, Klimatologi, dan Geofisika/The Agency for Meteorology, Climatology, and Geophysics

1.1 KEADAAN GEOGRAFI GEOGRAPHY CONDITION

Tabel 1.1.1 **Luas Daerah dan Jumlah Pulau Menurut Kecamatan di Kabupaten Kotabaru, 2023**
Table 1.1.1 **Total Area and Number of Islands by District in Kotabaru Regency, 2023**

Kecamatan <i>District</i>	Ibukota Kecamatan <i>Capital of District</i>	Luas <i>Total Area</i> (km ² /sq.km)
(1)	(2)	(3)
Pulau Sembilan	Tengah	43,12
Pulau Laut Barat	Lontar	245,66
Pulau Laut Tanjung Selayar	Tanjung Selayar	58,01
Pulau Laut Selatan	Tanjung Seloka	343,46
Pulau Laut Kepulauan	Tanjung Lalak Selatan	116,76
Pulau Laut Timur	Berangas	621,92
Pulau Sebuku	Sungai Bali	218,42
Pulau Laut Utara	Dirgahayu	99,56
Pulau Laut Tengah	Salino	37,01
Pulau Laut Sigam	Sigam	591,52
Kelumpang Selatan	Pantai	338,07
Kelumpang Hilir	Serongga	300,87
Kelumpang Hulu	Sungai Kupang	1.092,25
Hampang	Hampang	1.591,74
Sungai Durian	Manunggul Lama	934,74
Kelumpang Tengah	Tanjung Batu	315,35
Kelumpang Barat	Bungkokan	484,26
Kelumpang Utara	Pudi	218,21
Pamukan Selatan	Tanjung Samalantakan	369,60
Sampanahan	Gunung Batu Besar	403,94
Pamukan Utara	Bakau	572,36
Pamukan Barat	Sengayam	375,42
Kabupaten Kotabaru	Kotabaru	9.480,17

Lanjutan Tabel/*Continued Table 1.1.1*

Kecamatan <i>District</i>	Persentase terhadap Luas Kabupaten/ Kota <i>Percentage to Regency/Municipal Area</i>	Jumlah Pulau <i>Number of Islands</i>
(1)	(4)	(5)
Pulau Sembilan	0,46	...
Pulau Laut Barat	2,62	...
Pulau Laut Tanjung Selayar	0,62	...
Pulau Laut Selatan	3,66	...
Pulau Laut Kepulauan	1,25	...
Pulau Laut Timur	6,64	...
Pulau Sebuku	2,33	...
Pulau Laut Utara	1,06	...
Pulau Laut Tengah	0,39	...
Pulau Laut Sigam	6,31	...
Kelumpang Selatan	3,61	...
Kelumpang Hilir	3,21	...
Kelumpang Hulu	11,65	...
Hampang	16,98	...
Sungai Durian	9,97	...
Kelumpang Tengah	3,36	...
Kelumpang Barat	5,17	...
Kelumpang Utara	2,33	...
Pamukan Selatan	3,94	...
Sampanahan	4,31	...
Pamukan Utara	6,11	...
Pamukan Barat	4,01	...
Kabupaten Kotabaru	100,00	137

Catatan/*Note*: ...Sumber/*Source*: Sekretariat Daerah Kabupaten Kotabaru

Tabel 1.1.2 **Tinggi Wilayah dan Jarak ke Ibukota Kabupaten/Kota Menurut Kecamatan di Kabupaten Kotabaru, 2023**
Altitude and Distance to the Capital of Regency/ Municipality by District in Kotabaru Regency, 2023

Kecamatan <i>District</i>	Tinggi Wilayah (mdpl) <i>Altitude (m a.s.l)</i>	Jarak ke Ibukota Kabupaten/Kota <i>Distance to the Capital of Regency/ Municipality</i>
(1)	(2)	(3)
Pulau Sembilan	...	150
Pulau Laut Barat	...	100
Pulau Laut Tanjung Selayar	...	114
Pulau Laut Selatan	...	150
Pulau Laut Kepulauan	...	125
Pulau Laut Timur	...	26
Pulau Sebuku	...	46
Pulau Laut Utara
Pulau Laut Tengah	...	40
Pulau Laut Sigam
Kelumpang Selatan	...	29
Kelumpang Hilir	...	40
Kelumpang Hulu	...	95
Hampang	...	120
Sungai Durian	...	202
Kelumpang Tengah	...	211
Kelumpang Barat	...	89
Kelumpang Utara	...	73
Pamukan Selatan	...	96
Sampanahan	...	260
Pamukan Utara	...	275
Pamukan Barat	...	230
Kabupaten Kotabaru

Catatan/Note: ...

Sumber/Source: Sekretariat Daerah Kabupaten Kotabaru

1.2 KEADAAN IKLIM CLIMATE CONDITION

Tabel 1.2.1 **Pengamatan Unsur Iklim Menurut Bulan di Stasiun Meteorologi Gusti Syamsir Alam Kabupaten Kotabaru, 2023**
Observation of Climate Elements By Months at Gusti Syamsir Alam Meteorology Station, 2023

Bulan Month	Suhu/Temperature (°C)			Kelembaban/Humidity (%)		
	Minimum	Rata-rata Average	Maksimum Maximum	Minimum	Rata-rata Average	Maksimum Maximum
(1)	(2)	(3)	(4)	(5)	(6)	(7)
Januari/January	21,0	26,6	34,5	52	84	99
Februari/February	21,9	26,5	33,8	56	85	99
Maret/March	22,0	26,7	33,9	42	85	98
April/April	22,6	26,9	34,3	52	85	99
Mei/May	22,7	27,4	33,8	57	84	98
Juni/June	21,9	26,9	33,0	49	85	99
Juli/July	22,2	26,9	32,8	48	82	98
Agustus/August	21,1	26,8	33,8	46	78	98
September/September	21,0	27,3	34,7	34	77	99
Oktober/October	23,1	28,7	35,8	26	77	98
November/November	24,1	28,7	36,1	48	82	99
Desember/December	23,9	28,4	35,0	49	83	98

Lanjutan Tabel/*Continued Table* 1.2.1

Bulan Month	Kecepatan Angin (knot) Wind Velocity (knot)			Tekanan Udara/Atmospheric Pressure (mbar)		
	Minimum	Rata-rata Average	Maksimum Maximum	Minimum	Rata-rata Average	Maksimum Maximum
(1)	(8)	(9)	(10)	(11)	(12)	(13)
Januari/January	–	2,8	30	1.004,5	1.009,3	1.013,5
Februari/February	–	2,6	27	1.004,7	1.009,6	1.014,5
Maret/March	–	2,4	28	1.004,8	1.010,0	1.015,3
April/April	–	2,4	33	1.004,6	1.008,8	1.013,2
Mei/May	–	2,5	22	1.004,4	1.010,3	1.014,8
Juni/June	–	2,5	20	1.006,5	1.010,1	1.013,7
Juli/July	–	3,0	21	1.007,2	1.010,8	1.015,1
Agustus/August	–	3,4	24	1.007,7	1.011,5	1.016,1
September/September	–	3,9	24	1.006,9	1.010,7	1.014,0
Oktober/October	–	3,0	30	1.006,0	1.010,9	1.014,3
November/November	–	2,6	24	1.005,3	1.009,6	1.013,2
Desember/December	–	2,4	22	1.005,9	1.010,1	1.014,4

Lanjutan Tabel/*Continued Table 1.2.1*

Bulan Month	Jumlah Curah Hujan (mm/bulan) Number of Precipitation (mm/month)	Jumlah Hari Hujan (hari) Number of Rainy Days (day)	Rata-rata Harian Penyinaran Matahari (jam) Duration of Sunshine (hour)
(1)	(14)	(15)	(16)
Januari/January	207,4	26	93,6
Februari/February	303,3	26	72,2
Maret/March	293,6	24	163,3
April/April	133,2	24	152,7
Mei/May	39,2	18	172,1
Juni/June	111,0	21	157,7
Juli/July	133,0	18	176,1
Agustus/August	18,0	6	222,3
September/September	73,6	9	230,4
Oktober/October	144,9	8	237,3
November/November	150,2	22	180,1
Desember/December	246,2	24	147,7

Catatan/Note: *Calm* adalah kecepatan angin mendekati nol/*Calm is wind velocity close to zero*

Sumber/Source: Badan Meteorologi, Klimatologi, dan Geofisika/*The Agency for Meteorology, Climatology, and Geophysics*

BAB II

PEMERINTAHAN

GOVERNMENT



PENJELASAN TEKNIS

1. Secara administrasi, Kabupaten Kotabaru terdiri dari 22 kecamatan dan 202 desa/kelurahan.
2. Desa adalah kesatuan masyarakat hukum yang memiliki batas-batas wilayah dan berwenang untuk mengatur dan mengurus kepentingan masyarakat setempat berdasarkan asal-usul dan adat istiadat setempat yang diakui dan dihormati dalam Sistem Pemerintahan Negara Kesatuan Republik Indonesia (UU No. 32 Tahun 2004). Kepala desa dipilih secara langsung oleh masyarakat di desa tersebut.
3. Kelurahan adalah suatu wilayah yang dipimpin oleh seorang lurah sebagai perangkat daerah kabupaten dan atau daerah kota di bawah kecamatan (UU No. 32 Tahun 2004). Lurah diangkat oleh Bupati/Walikota.
4. Badan Pusat Statistik (BPS) telah melakukan pendataan Potensi Desa (Podes) sejak tahun 1980. Sejak saat itu, Podes dilaksanakan secara rutin sebanyak 3 kali dalam kurun waktu sepuluh tahun untuk mendukung kegiatan Sensus Penduduk, Sensus Pertanian, ataupun Sensus Ekonomi. Dengan demikian, fakta penting terkait ketersediaan infrastruktur dan potensi yang dimiliki oleh

TECHNICAL NOTES

1. *Administratively, Kotabaru Regency made up of 22 districts, and 202 villages.*
2. *Village or that is called by another terms is the unity of the legal community who have territorial boundaries and the authority to regulate and manage the interests of local communities based on the origin and local customs that are acknowledged and respected within the Unitary System of Government Republic of Indonesia (Law No. 32 Year 2004). The village head is directly elected by the people in the village.*
3. *Kelurahan is an area that is led by a village chief (Lurah) as an apparatus of regency ang or city under the district (Law No. 32 Year 2004). Lurah appointed by the Regent/Mayor.*
4. *BPS-Statistics Indonesia has already recorded village potential (Podes) since 1980. Since then, Podes regularly implemented 3 (three) times within ten years to support the activities of the Population Census, Agriculture Census, or Economic Census. Thus, important facts related to the availability of infrastructure and the potential possessed by each region can be monitored regularly*

setiap wilayah dapat dipantau perkembangannya secara berkala dan terus menerus.

5. Metode Pengumpulan Data Pengumpulan data Podes 2015 dilakukan melalui wawancara langsung oleh petugas terlatih dengan narasumber yang relevan. Petugas adalah aparatur ataupun mitra kerja BPS Kabupaten/ Kota, sementara narasumber adalah kepala desa/lurah atau narasumber lain yang memiliki pengetahuan terhadap wilayah target pencacahan.
6. Anggota Dewan Perwakilan Rakyat Daerah (DPRD) dipilih melalui pemilihan umum (pemilu) dan dilantik dalam masa jabatan lima tahun.
7. Dalam penyelenggaraan pemerintahan daerah, Bupati dan Wakil Bupati dibantu oleh Perangkat Daerah yang meliputi Sekretariat Daerah, Sekretariat DPRD, Dinas Daerah, dan Lembaga Teknis Daerah. Secara umum perangkat daerah atau sering disebut dengan Satuan Kerja Perangkat Daerah (SKPD) atau Organisasi Perangkat Daerah (OPD) bertugas membantu penyusunan kebijakan, koordinasi, dan pelaksanaan kebijakan yang menjadi urusan daerah.

and continually.

5. *Method of Data Collection Data collection of Podes 2015 carried out through direct interviews by trained personnel with relevant respondents. The interviewers are BPS Regency/City personnel or partners, meanwhile, the selected respondents are the village head/sub-district head or other respondents who have the knowledge towards the target area of enumeration.*
6. *Regional House of Representatives (DPRD) members are elected through a general election and appointed for a five-years membership.*
7. *In the regional administration, the Regent and Deputy Regent assisted by the Region which includes the Regional Secretariat, the Parliament Secretariat, the Regional Office and the Regional Technical Institute. In general, the area is often called the Work Units (SKPD) responsible to assist policy formulation, coordination and implementation of policies that become regional affairs.*

ULASAN

Kabupaten Kotabaru terbagi dalam 22 kecamatan yang terdiri dari 198 desa dan 4 kelurahan.

Pada kondisi 31 Desember 2023, jumlah Pegawai Negeri Sipil (PNS) di lingkungan Pemerintah Kabupaten Kotabaru sebanyak 3.914 orang. Jumlah pegawai menurut pendidikan yang ditamatkan sampai dengan SD sebanyak 28 orang, SMP sederajat sebanyak 42 orang, SMA sederajat sebanyak 626 orang, Diploma I, II/ Akta I, II sebanyak 189 orang, Diploma III/Akta III/Sarjana Muda sebanyak 568 orang, dan Tingkat Sarjana/Doktor/ Ph.D sebanyak 2.461 orang.

DESCRIPTION

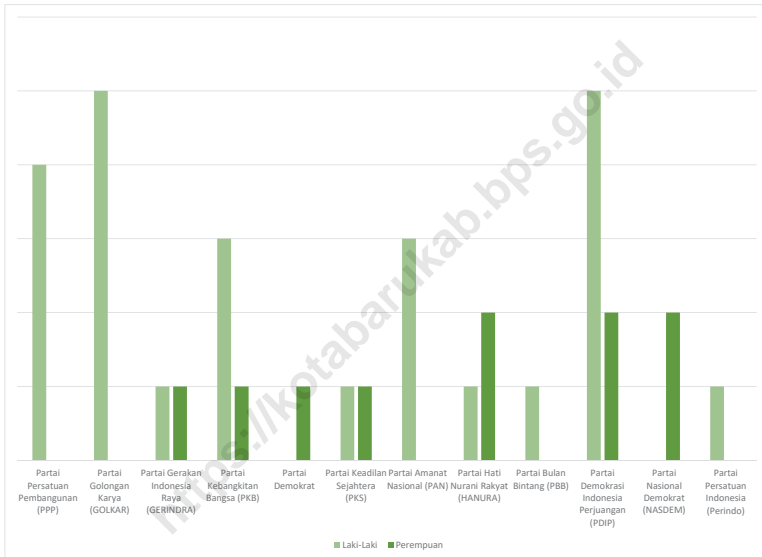
Kotabaru Regency is divided into 22 subdistrict that consist of 198 village dan 4 kelurahan.

In December 2023, the number of Civil Servants (PNS) in Kotabaru Regency about 3.914 people. Based on level education, there are 28 people up to Primary School, 42 people in Junior High School, 626 people in Senior High School, 189 people in Diploma I, II / Act I, II, 568 people in Diploma III / Act III / Bachelor Degree, and the level of 2.461 people in Bachelor / Doctor / Ph.D.

<https://kotabarukab.go.id>

Gambar 2.1
Figures

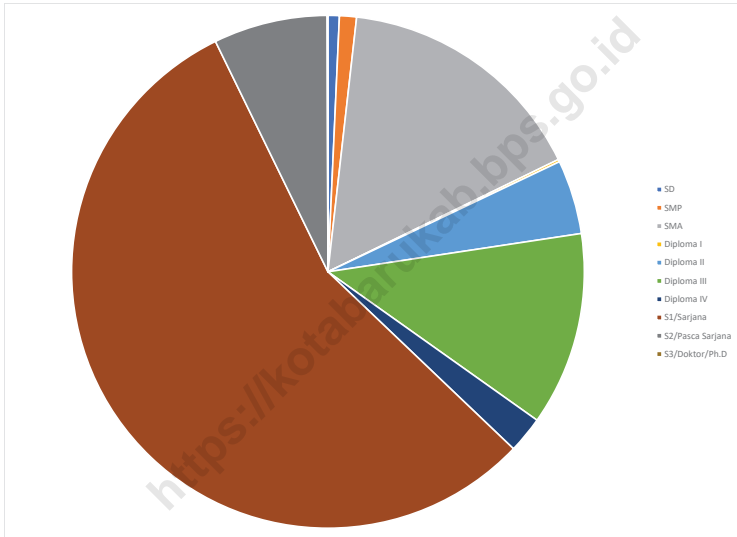
Jumlah Anggota Dewan Perwakilan Rakyat Daerah Menurut Partai Politik dan Jenis Kelamin di Kabupaten Kotabaru, 2023
Number of Regional House of Representatives's Members by Political Parties and Sex in Kotabaru Regency, 2023



Sumber/Source : Sekretariat DPRD Kabupaten Kotabaru

Gambar 2.2
Figures

Jumlah Pegawai Negeri Sipil Menurut Tingkat Pendidikan di Kabupaten Kotabaru, Desember 2023
Number of Civil Servants by Educational Level in Kotabaru Regency, December 2023



Sumber/Source : Badan Kepegawaian Negara (BKN)/National Civil Service Agency

2.1 WILAYAH ADMINISTRATIF ADMINISTRATIVE AREA

Tabel 2.1.1 **Jumlah Desa¹/Kelurahan Menurut Kecamatan di Kabupaten Kotabaru, 2019–2023**
Number of Villages¹/Kelurahan by District in Kotabaru Regency, 2019–2023

Kecamatan District	2019	2020	2021	2022	2023
(1)	(2)	(3)	(4)	(5)	(6)
Pulau Sembilan	5	5	5	5	5
Pulau Laut Barat	11	11	11	11	11
Pulau Laut Tanjung Selayar	10	10	10	10	10
Pulau Laut Selatan	8	8	8	8	8
Pulau Laut Kepulauan	9	9	9	9	9
Pulau Laut Timur	14	14	14	14	14
Pulau Sebuku	8	8	8	8	8
Pulau Laut Utara	21	10	10	10	10
Pulau Laut Tengah	7	7	7	7	7
Pulau Laut Sigam	...	11	11	11	11
Kelumpang Selatan	9	9	9	9	9
Kelumpang Hilir	9	9	9	9	9
Kelumpang Hulu	10	10	10	10	10
Hampang	9	9	9	9	9
Sungai Durian	7	7	7	7	7
Kelumpang Tengah	13	13	13	13	13
Kelumpang Barat	6	6	6	6	6
Kelumpang Utara	7	7	7	7	7
Pamukan Selatan	11	11	11	11	11
Sampanahan	10	10	10	10	10
Pamukan Utara	13	13	13	13	13
Pamukan Barat	5	5	5	5	5
Kabupaten Kotabaru	202	202	202	202	202

Catatan/Note: ¹ Termasuk Unit Permukiman Transmigrasi (UPT)/Include Transmigration Settlement Unit
Sumber/Source: Peraturan Kepala Badan Pusat Statistik Nomor 1 Tahun 2021 Tanggal 5 Februari 2021 tentang Perubahan Atas Peraturan Kepala Badan Pusat Statistik Nomor 3 Tahun 2020 tentang Kode dan Nama Wilayah Kerja Statistik Tahun2020/Chief Statistician Regulation Number 1/2021, February 5 2021, as a revision of Chief Statistician Regulation Number 3 of 2020 on Code and Name of Regional Level of Data Collection.

2.2 DEWAN PERWAKILAN RAKYAT DAERAH REGIONAL HOUSE OF REPRESENTATIVE

Tabel 2.2.1 Jumlah Anggota Dewan Perwakilan Rakyat Daerah Menurut Partai Politik dan Jenis Kelamin di Kabupaten Kotabaru, 2023
Number of Regional House of Representatives's Members by Political Parties and Sex in Kotabaru Regency 2023

Partai Politik <i>Political Parties</i>	Laki-laki <i>Male</i>	Perempuan <i>Female</i>	Jumlah <i>Total</i>
(1)	(2)	(3)	(4)
Partai Persatuan Pembangunan (PPP)	4	–	4
Partai Golongan Karya (GOLKAR)	5	–	5
Partai Gerakan Indonesia Raya (GERINDRA)	1	1	2
Partai Kebangkitan Bangsa (PKB)	3	1	4
Partai Demokrat	–	1	1
Partai Keadilan Sejahtera (PKS)	1	1	2
Partai Amanat Nasional (PAN)	3	–	3
Partai Hati Nurani Rakyat (HANURA)	1	2	3
Partai Bulan Bintang (PBB)	1	–	1
Partai Demokrasi Indonesia Perjuangan (PDIP)	5	2	7
Partai Nasional Demokrat (NASDEM)	–	2	2
Partai Persatuan Indonesia (PERINDO)	1	–	1
Kabupaten Kotabaru	25	10	35

Catatan/Note: ...

Sumber/Source: Sekretariat DPRD Kabupaten Kotabaru/Regional House of Representatives of Kotabaru Regency

Tabel
Table 2.2.2

Jumlah Anggota Dewan Perwakilan Rakyat Daerah Menurut Partai Politik dan Tingkat Pendidikan di Kabupaten Kotabaru, 2023
Number of Regional House of Representatives's Members by Political Parties and Educational Level in Kotabaru Regency 2023

Partai Politik <i>Political Parties</i>	SMA <i>Senior High School</i>	DI/DII/DIII <i>Diploma I/ II/III</i>	DIV/S1 <i>Diploma IV/ Bachelor</i>	S2/S3 <i>Graduate/Post Graduate</i>
(1)	(2)	(3)	(4)	(5)
Partai Persatuan Pembangunan (PPP)	2	1	-	1
Partai Golongan Karya (GOLKAR)	-	-	3	2
Partai Gerakan Indonesia Raya (GERINDRA)	-	-	2	-
Partai Kebangkitan Bangsa (PKB)	2	1	1	-
Partai Demokrat	1	-	-	-
Partai Keadilan Sejahtera (PKS)	2	-	-	-
Partai Amanat Nasional (PAN)	-	-	2	1
Partai Hati Nurani Rakyat (HANURA)	1	-	2	-
Partai Bulan Bintang (PBB)	-	-	1	-
Partai Demokrasi Indonesia Perjuangan (PDIP)	4	-	1	2
Partai Nasional Demokrat (NASDEM)	-	-	1	1
Partai Persatuan Indonesia (PERINDO)	-	-	1	-
Kabupaten Kotabaru	12	2	14	7

Catatan/Note: ...

Sumber/Source: Sekretariat DPRD Kabupaten Kotabaru/Regional House of Representatives of Kotabaru Regency

Tabel
Table 2.2.3

Banyaknya Produk Dewan Perwakilan Rakyat Daerah di Kabupaten Kotabaru, 2021-2023
Number of Regional House of Representatives's Product in Kotabaru Regency, 2021-2023

Jenis Produk/Kind of Products	2021	2022	2023
(1)	(2)	(3)	(4)
Peraturan Daerah (PERDA) <i>Regional Regulation</i>	14	17	17
Surat Keputusan DPRD <i>Legislative Council Decisions</i>	38	31	32
Surat Keputusan Pimpinan DPRD <i>Council Speaker Decisions</i>	36	26	22
Kabupaten Kotabaru	88	74	71

Catatan/Note: ...

Sumber/Source: Sekretariat DPRD Kabupaten Kotabaru/*Regional House of Representatives of Kotabaru Regency*

2.3 SUMBER DAYA MANUSIA HUMAN RESOURCES

Tabel 2.3.1 Jumlah Pegawai Negeri Sipil Menurut Jabatan dan Jenis Kelamin di Kabupaten Kotabaru, Desember 2022 dan Desember 2023
Number of Civil Servants by Occupation and Sex in Kotabaru Regency, Desember 2022 and Desember 2023

Jabatan <i>Occupation</i>	2022		Jumlah <i>Total</i>
	Laki-laki <i>Male</i>	Perempuan <i>Female</i>	
(1)	(2)	(3)	(4)
Jabatan Pimpinan Tinggi Utama <i>Senior Executives</i>	–	–	–
Jabatan Pimpinan Tinggi Madya <i>Middle Executives</i>	–	–	–
Jabatan Pimpinan Tinggi Pratama <i>Junior Executives</i>	26	5	31
Administrator/ <i>Administrator</i>	124	21	145
Pengawas/ <i>Supervisor</i>	124	95	219
Eselon V/ <i>5th Echelon</i>	–	–	–
Jabatan Fungsional Dosen <i>Certain Functional Position for Lecturer</i>	–	–	–
Jabatan Fungsional Guru <i>Certain Functional Position for Teacher</i>	800	905	1.705
Jabatan Fungsional Medis <i>Certain Functional Position for Medical Field</i>	195	519	714
Jabatan Fungsional Teknis <i>Certain Functional Position for Technical Field</i>	150	111	261
Jabatan Fungsional Umum/Pelaksana <i>General Functional Position</i>	637	357	994
Jumlah/<i>Total</i>	2.056	2.013	4.069

Lanjutan Tabel/*Continued Table 2.3.1*

Jabatan <i>Occupation</i>	2023		
	Laki-laki <i>Male</i>	Perempuan <i>Female</i>	Jumlah <i>Total</i>
(1)	(2)	(3)	(4)
Jabatan Pimpinan Tinggi Utama <i>Senior Executives</i>	–	–	–
Jabatan Pimpinan Tinggi Madya <i>Middle Executives</i>	–	–	–
Jabatan Pimpinan Tinggi Pratama <i>Junior Executives</i>	22	5	27
Administrator/ <i>Administrator</i>	120	23	143
Pengawas/ <i>Supervisor</i>	115	90	205
Eselon V/ <i>5th Echelon</i>	–	–	–
Jabatan Fungsional Dosen <i>Certain Functional Position for Lecturer</i>	–	–	–
Jabatan Fungsional Guru <i>Certain Functional Position for Teacher</i>	747	872	1.619
Jabatan Fungsional Medis <i>Certain Functional Position for Medical Field</i>	146	446	592
Jabatan Fungsional Teknis <i>Certain Functional Position for Technical Field</i>	176	171	347
Jabatan Fungsional Umum/Pelaksana <i>General Functional Position</i>	619	362	981
Jumlah/<i>Total</i>	1.945	1.969	3.914

Catatan/*Note*: ...Sumber/*Source*: Badan Kepegawaian Negara (BKN)/*National Civil Service Agency*

Tabel
Table 2.3.2**Jumlah Pegawai Negeri Sipil Menurut Tingkat Pendidikan dan Jenis Kelamin di Kabupaten Kotabaru, Desember 2022 dan Desember 2023**
Number of Civil Servants by Educational Level and Sex in Kotabaru Regency, Desember 2022 and Desember 2023

Tingkat Pendidikan <i>Educational Level</i>	2022		
	Laki-laki <i>Male</i>	Perempuan <i>Female</i>	Jumlah <i>Total</i>
(1)	(2)	(3)	(4)
Sekolah Dasar (SD) <i>Primary School</i>	32	1	33
Sekolah Menengah Pertama (SMP) <i>Junior High School</i>	45	4	49
Sekolah Menengah Atas (SMA) <i>Senior High School</i>	468	224	692
Diploma I/Akta I <i>Diploma I/Akta I</i>	4	3	7
Diploma II/Akta II <i>Diploma II/Akta II</i>	135	84	219
Diploma III/Akta III <i>Diploma III/Akta III</i>	126	389	515
Diploma IV/Akta IV <i>Diploma IV/Akta IV</i>	39	54	93
S1/Sarjana <i>Under Graduate/Bachelor</i>	1.021	1.156	2.177
S2/Pasca Sarjana <i>Graduate</i>	184	97	281
S3/Doktor/Ph.D <i>Post Graduate</i>	2	1	3
Jumlah/Total	2.056	2.013	4.069

Lanjutan Tabel/*Continued Table* 2.3.2

Tingkat Pendidikan <i>Educational Level</i>	2023		
	Laki-laki <i>Male</i>	Perempuan <i>Female</i>	Jumlah <i>Total</i>
(1)	(2)	(3)	(4)
Sekolah Dasar (SD) <i>Primary School</i>	26	2	28
Sekolah Menengah Pertama (SMP) <i>Junior High School</i>	41	1	42
Sekolah Menengah Atas (SMA) <i>Senior High School</i>	433	193	626
Diploma I/Akta I <i>Diploma I/Akta I</i>	2	4	6
Diploma II/Akta II <i>Diploma II/Akta II</i>	105	78	183
Diploma III/Akta III <i>Diploma III/Akta III</i>	119	359	478
Diploma IV/Akta IV <i>Diploma IV/Akta IV</i>	36	54	90
S1/Sarjana <i>Under Graduate/Bachelor</i>	999	1.179	2.178
S2/Pasca Sarjana <i>Graduate</i>	182	99	281
S3/Doktor/Ph.D <i>Post Graduate</i>	2	–	2
Jumlah/Total	1.945	1.969	3.914

Catatan/Note: ...

Sumber/Source: Badan Kepegawaian Negara (BKN)/*National Civil Service Agency*

Tabel
Table 2.3.3

**Jumlah Pegawai Negeri Sipil Menurut Tingkat
Kepangkatan dan Jenis Kelamin di Kabupaten Kotabaru,
Desember 2022 dan Desember 2023**
*Number of Civil Servants by Hierarchy and Sex in Kotabaru
Regency, Desember 2022 and Desember 2023*

Pangkat/Golongan/Ruang Hierarchy	2022		
	Laki-laki Male	Perempuan Female	Jumlah Total
(1)	(2)	(3)	(4)
Golongan I/Range I	45	3	48
1. I/A (Juru Muda/Junior Clerk)	2	–	2
2. I/B (Juru Muda Tingkat I/First Class Junior Clerk)	3	–	3
3. I/C (Juru/Clerk)	16	–	16
4. I/D (Juru Tingkat I/First Class Clerk)	24	3	27
Golongan II/Range II	443	340	783
5. II/A (Pengatur Muda/Junior Supervisor)	35	9	44
6. II/B (Pengatur Muda Tingkat I/First Class Junior Supervisor)	71	35	106
7. II/C (Pengatur/Supervisor)	131	96	227
8. II/D (Pengatur Tingkat I/First Class Supervisor)	206	200	406
Golongan III/Range III	1.131	1.417	2.548
9. III/A (Penata Muda/Junior Superintendent)	300	372	672
10. III/B (Penata Muda Tingkat I/First Class Junior Superintendent)	328	511	839
11. III/C (Penata/Superintendent)	249	279	528
12. III/D (Penata Tingkat I/First Class Superintendent)	254	255	509
Golongan IV/Range IV	437	253	690
13. IV/A (Pembina/Administrator)	322	180	502
14. IV/B (Pembina Tingkat I/First Class Administrator)	95	70	165
15. IV/C (Pembina Utama Muda/Junior Administrator)	19	3	22
16. IV/D (Pembina Utama Madya/Middle Administrator)	1	–	1
17. IV/E (Pembina Utama/Senior Administrator)	–	–	–
Jumlah/Total	2.056	2.013	4.069

Lanjutan Tabel/Continued Table 2.3.3

Pangkat/Golongan/Ruang Hierarchy		2023		
		Laki-laki Male	Perempuan Female	Jumlah Total
(1)		(2)	(3)	(4)
Golongan I/Range I		30	1	31
1. I/A	(Juru Muda/Junior Clerk)	1	–	1
2. I/B	(Juru Muda Tingkat I/First Class Junior Clerk)	2	–	2
3. I/C	(Juru/Clerk)	10	–	10
4. I/D	(Juru Tingkat I/First Class Clerk)	17	1	18
Golongan II/Range II		337	245	582
5. II/A	(Pengatur Muda/Junior Supervisor)	38	8	46
6. II/B	(Pengatur Muda Tingkat I/First Class Junior Supervisor)	38	15	53
7. II/C	(Pengatur/Supervisor)	113	65	178
8. II/D	(Pengatur Tingkat I/First Class Supervisor)	148	157	305
Golongan III/Range III		1.167	1.463	2.630
9. III/A	(Penata Muda/Junior Superintendent)	360	375	735
10. III/B	(Penata Muda Tingkat I/First Class Junior Superintendent)	287	483	770
11. III/C	(Penata/Superintendent)	258	325	583
12. III/D	(Penata Tingkat I/First Class Superintendent)	262	280	542
Golongan IV/Range IV		411	260	671
13. IV/A	(Pembina/Administrator)	311	185	496
14. IV/B	(Pembina Tingkat I/First Class Administrator)	79	72	151
15. IV/C	(Pembina Utama Muda/Junior Administrator)	20	3	23
16. IV/D	(Pembina Utama Madya/Middle Administrator)	1	–	1
17. IV/E	(Pembina Utama/Senior Administrator)
Jumlah/Total		1.945	1.969	3.914

Catatan/Note: ...

Sumber/Source: Badan Kepegawaian Negara (BKN)/National Civil Service Agency

2.4 KEUANGAN PEMERINTAH GOVERNMENT FINANCE

Tabel 2.4.1 Realisasi Pendapatan Pemerintah Kabupaten Kotabaru Menurut Jenis Pendapatan (ribu rupiah), 2020–2023
Actual Kotabaru Regency Government Revenues by Kind of Revenues (thousand rupiahs), 2020–2023

Jenis Pendapatan/Kind of Revenues	2020	2021
(1)	(2)	(3)
1. Pendapatan Asli Daerah (PAD)/Regional Revenue	141.663.783,90	197.509.561,03
1.1 Pajak Daerah/Regional Tax	59.634.455,04	56.313.800,75
1.2 Retribusi Daerah/Regional Retribution	5.322.859,75	6.059.505,58
1.3 Hasil Perusahaan Milik Daerah dan Pengelolaan Kekayaan Daerah yang Dipisahkan Regional-Owned Company Revenue and Separated Management of Regional Wealth	7.851.196,11	9.945.870,42
1.4 Lain-lain PAD yang Sah/Other Regional Revenue	68.855.273,01	125.190.384,28
2. Dana Perimbangan/Balance Funds	1.141.031.193,28	1.199.878.550,97
2.1 Bagi Hasil Pajak/Tax Sharing Revenue	214.168.516,18	...
2.2 Bagi Hasil Bukan Pajak/Sumber Daya Alam Non-Tax Sharing Revenue/Natural Resources
2.3 Dana Alokasi Umum/General Allocation Fund	590.032.258,00	...
2.4 Dana Alokasi Khusus/Special Allocation Fund	169.118.797,60	...
3. Lain-lain Pendapatan yang Sah/Other Revenue	199.980.729,85	12.053.580,00
3.1 Pendapatan Hibah/Grant	46.120.490,00	...
3.2 Dana Darurat/Emergency Fund
3.3 Dana Bagi Hasil Pajak dari Provinsi dan Pemerintah Daerah Lainnya/Tax Sharing Revenue from Provincial and Other Regional Governments	101.784.157,85	...
3.4 Dana Penyesuaian dan Otonomi Daerah Regional Adjustment and Autonomy Fund	52.076.082,00	...
3.5 Bantuan Keuangan dari Provinsi atau Pemerintah Daerah Lainnya/Financial Assistance from Provincial or Other Regional Governments
3.6 Lainnya/Others	...	12.053.580,00
Jumlah/Total	1.482.675.707,04	1.409.441.692,00

Lanjutan Tabel/*Continued Table 2.4.1*

Jenis Pendapatan/ <i>Kind of Revenues</i>	2022	2023
(1)	(4)	(5)
1. Pendapatan Asli Daerah (PAD)/<i>Regional Revenue</i>	211.520.940,81	198.615.793,69
1.1 Pajak Daerah/ <i>Regional Tax</i>	123.381.707,24	69.432.993,54
1.2 Retribusi Daerah/ <i>Regional Retribution</i>	6.521.302,32	8.010.594,60
1.3 Hasil Perusahaan Milik Daerah dan Pengelolaan Kekayaan Daerah yang Dipisahkan <i>Regional-Owned Company Revenue and Separated Management of Regional Wealth</i>	10.978.695,92	11.835.389,55
1.4 Lain-lain PAD yang Sah/ <i>Other Regional Revenue</i>	70.639.235,34	109.336.816,01
2. Dana Perimbangan/<i>Balance Funds</i>	1.178.680.895,24	1.997.704.933,28
2.1 Bagi Hasil Pajak/ <i>Tax Sharing Revenue</i>	446.725.336,94	188.799.286,97
2.2 Bagi Hasil Bukan Pajak/Sumber Daya Alam <i>Non-Tax Sharing Revenue/Natural Resources</i>
2.3 Dana Alokasi Umum/ <i>General Allocation Fund</i>	596.089.472,50	594.679.655,53
2.4 Dana Alokasi Khusus/ <i>Special Allocation Fund</i>	72.863.749,52	129.945.266,62
3. Lain-lain Pendapatan yang Sah/<i>Other Revenue</i>
3.1 Pendapatan Hibah/ <i>Grant</i>
3.2 Dana Darurat/ <i>Emergency Fund</i>
3.3 Dana Bagi Hasil Pajak dari Provinsi dan Pemerintah Daerah Lainnya/ <i>Tax Sharing Revenue from Provincial and Other Regional Governments</i>
3.4 Dana Penyesuaian dan Otonomi Daerah <i>Regional Adjustment and Autonomy Fund</i>
3.5 Bantuan Keuangan dari Provinsi atau Pemerintah Daerah Lainnya/ <i>Financial Assistance from Provincial or Other Regional Governments</i>
3.6 Lainnya/ <i>Others</i>
Jumlah/<i>Total</i>	1.390.201.836,05	2.552.328.755,94

Catatan/*Note*: Berdasarkan Laporan Realisasi Anggaran Pendapatan dan Belanja Daerah (*Unaudited*)

Sumber/*Source*: Badan Pengelolaan Keuangan dan Aset Daerah Kabupaten Kotabaru

Tabel
Table 2.4.2**Realisasi Belanja Pemerintah Kabupaten Kotabaru
Menurut Jenis Belanja (ribu rupiah), 2020–2023
Actual Kkotabaru Regency Government Expenditures by
Kind of Expenditures (thousand rupiahs), 2020–2023**

Jenis Pendapatan <i>Kind of Revenues</i>	2020	2021
(1)	(2)	(3)
1. Belanja Tidak Langsung/<i>Indirect Expenditures</i>	842.309.711,79	707.575.748,79
1.1 Belanja Pegawai/ <i>Personnel Expenditures</i>	475.495.205,40	567.109.831,79
1.2 Belanja Bunga/ <i>Interest Expenditures</i>
1.3 Belanja Subsidi/ <i>Subsidies Expenditures</i>
1.4 Belanja Hibah/ <i>Grant Expenditures</i>	60.190.343,69	42.613.726,52
1.5 Belanja Bantuan Sosial/ <i>Social Aid Expenditures</i>	6.678.000,00	16.441.270,44
1.6 Belanja Bagi Hasil/ <i>Sharing Fund Expenditure</i>	5.379.531,38	5.439.383,34
1.7 Belanja Bantuan Keuangan <i>Financial Aids Expenditures</i>	248.690.182,12	73.640.754,74
1.8 Belanja Tidak Terduga/ <i>Unpredicted Expenditures</i>	45.876.449,21	2.330.781,95
2. Belanja Langsung/<i>Direct Expenditures</i>	538.584.499,88	595.063.274,66
2.1 Belanja Pegawai/ <i>Personnel Expenditures</i>	98.178.123,14	...
2.2 Belanja Barang dan Jasa <i>Goods and Services Expenditures</i>	300.840.069,42	341.442.607,18
2.3 Belanja Modal/ <i>Capital Expenditure</i>	139.566.307,32	253.620.667,47
Jumlah/<i>Total</i>	1.380.894.211,67	1.302.639.023,44

Lanjutan Tabel/*Continued Table 2.4.2*

Jenis Pendapatan <i>Kind of Revenues</i>	2022	2023
(1)	(4)	(5)
1. Belanja Tidak Langsung/<i>Indirect Expenditures</i>	910.006.880,77	1.098.629.715,73
1.1 Belanja Pegawai/ <i>Personnel Expenditures</i>	577.152.367,06	581.522.033,83
1.2 Belanja Bunga/ <i>Interest Expenditures</i>
1.3 Belanja Subsidi/ <i>Subsidies Expenditures</i>	...	12.000,00
1.4 Belanja Hibah/ <i>Grant Expenditures</i>	48.955.324,24	114.895.211,98
1.5 Belanja Bantuan Sosial/ <i>Social Aid Expenditures</i>	23.231.559,28	36.321.529,23
1.6 Belanja Bagi Hasil/ <i>Sharing Fund Expenditure</i>	11.821.380,45	8.191.338,86
1.7 Belanja Bantuan Keuangan <i>Financial Aids Expenditures</i>	247.362.610,14	357.687.601,84
1.8 Belanja Tidak Terduga/ <i>Unpredicted Expenditures</i>	1.483.639,60	...
2. Belanja Langsung/<i>Direct Expenditures</i>	662.774.274,23	1.220.529.220,94
2.1 Belanja Pegawai/ <i>Personnel Expenditures</i>
2.2 Belanja Barang dan Jasa <i>Goods and Services Expenditures</i>	400.778.643,91	491.507.364,90
2.3 Belanja Modal/ <i>Capital Expenditure</i>	261.995.630,32	729.021.856,03
Jumlah/<i>Total</i>	1.572.781.155,00	2.319.158.936,67

Catatan/*Note*: ...Sumber/*Source*: Badan Pengelolaan Keuangan dan Aset Daerah Kabupaten Kotabaru

BAB III

PENDUDUK DAN KETENAGAKERJAAN

POPULATION AND EMPLOYMENT



<https://kotabaru.com>

PENJELASAN TEKNIS

1. Salah satu sumber data kependudukan adalah sensus penduduk yang dilaksanakan setiap sepuluh tahun sekali. Sensus penduduk telah dilaksanakan sebanyak tujuh kali sejak Indonesia merdeka, yaitu tahun 1961, 1971, 1980, 1990, 2000, 2010, dan 2020.

Keenam sensus penduduk sebelumnya dilaksanakan dengan menggunakan metode tradisional, yaitu mencatat setiap penduduk dari rumah ke rumah. Pertama kalinya dalam sejarah sensus penduduk di Indonesia, Sensus Penduduk 2020 (SP2020) menggunakan metode kombinasi yaitu dengan memanfaatkan data Administrasi Kependudukan (Admnduk) dari Direktorat Jenderal Kependudukan dan Pencatatan Sipil (Ditjen Dukcapil) Kementerian Dalam Negeri (Kemendagri) sebagai data dasar pelaksanaan SP2020. Hal ini dirancang dan dilaksanakan sebagai upaya untuk mewujudkan "SATU DATA KEPENDUDUKAN INDONESIA".

SP2020 mencakup seluruh penduduk yang tinggal di wilayah teritorial Indonesia, mencakup Warga Negara Indonesia (WNI) dan Warga Negara Asing (WNA) yang telah menetap atau

TECHNICAL NOTES

1. *One of the sources of demographic data is population census, which is conducted every ten years. Population Census has been conducted seven times since Indonesia's independence: 1961, 1971, 1980, 1990, 2000, 2010, and 2020.*

The previous six population censuses were carried out using the traditional method, canvassing each person door-to-door. For the first time in the history of the population census in Indonesia, the 2020 Population Census (PC2020) used a combined method, that is utilizing Population Administration data managed by the Directorate General of Population and Civil Registration of the Ministry of Home Affairs as the basic data for the population census. This is designed and implemented as an effort to realize "ONE INDONESIAN POPULATION DATA".

PC2020 covered all residents who live in Indonesia's territory, including Indonesian citizens (WNI) and foreign citizens (WNA) who have stayed or plan to stay in Indonesian territory for at least one

berencana menetap di wilayah Indonesia selama minimal satu tahun. WNI yang dicakup juga termasuk mereka yang berada di luar negeri, yaitu Anggota Korps Diplomatik Republik Indonesia beserta keluarganya di luar negeri dan Anggota TNI/POLRI beserta keluarganya yang sedang melakukan misi perdamaian di luar negeri.

Untuk tahun yang tidak dilaksanakan sensus penduduk, data kependudukan diperoleh dari hasil proyeksi penduduk. Proyeksi penduduk merupakan suatu perhitungan ilmiah yang didasarkan pada asumsi dari komponen-komponen perubahan penduduk, yaitu kelahiran, kematian, dan migrasi (migrasi internasional dan migrasi risen antar provinsi). Proyeksi penduduk interim 2020-2023 dihitung menggunakan data dasar penduduk hasil perapihan umur dari data Administrasi Kependudukan dan SP2020 dengan menggunakan asumsi Angka Kelahiran Total sejak tahun 2020 konstan 2,1 (sesuai Proyeksi Survei Penduduk antar Sensus (SUPAS) 2015-2045), Angka Kematian Bayi (AKB) meneruskan hasil Proyeksi SUPAS 2015-2045, dan pola migrasi 2020 sama dengan pola migrasi hasil SUPAS 2015.

year. The Indonesian citizens who are covered also include those who are abroad, namely members of the Diplomatic Corps of the Republic of Indonesia and their families abroad and members of the TNI/POLRI and their families who are carrying out Peacekeeping Missions abroad.

For the periods besides the census year, population projection is applied to estimate population for those years. The population projection is an estimation based on the demographic components, such as birth, death, and migration (international migration and recent migration). The interim population projection for 2020-2023 is calculated from the single age smoothed combined from Population Administration Data and the 2020 Population Census. It uses the assumption that the Total Fertility Rate (TFR) since 2020 is constant at 2.1 (according to the population projection of 2015-2045 Intercensal Population Survey (SUPAS)), Infant Mortality Rate (IMR) continues the results of the 2015-2045 SUPAS Projection, and the 2020 migration pattern is the same as the pattern of migration in SUPAS2015 results.

Dalam publikasi ini, data yang disajikan merupakan hasil SP2020 (September), dan hasil proyeksi penduduk interim 2020-2023 (pertengahan tahun/Juni).

The data presented in this publication are the PC2020 results (September) and the 2020-2023 interim population projection results (midyear/June).

2. Penduduk Indonesia adalah semua orang yang berdomisili di wilayah teritorial Indonesia, mencakup Warga Negara Indonesia (WNI) dan Warga Negara Asing (WNA) yang telah menetap selama satu tahun atau lebih atau berencana menetap di wilayah Indonesia selama minimal satu tahun. Pada sensus sebelumnya referensi waktu dalam konsep kependudukan adalah enam bulan. Perubahan ini didasari oleh UU No. 24 Tahun 2013 tentang Perubahan atas UU No. 23 Tahun 2006 tentang Administrasi Kependudukan pada Pasal 15.
 3. Laju pertumbuhan penduduk per tahun adalah angka yang menunjukkan rata-rata tingkat penambahan penduduk per tahun dalam jangka waktu tertentu. Angka ini dinyatakan sebagai persentase dari penduduk dasar. Metode penghitungan laju pertumbuhan penduduk yang digunakan oleh BPS adalah metode geometrik.
 4. Kepadatan penduduk adalah ukuran persebaran penduduk yang menunjukkan jumlah
2. *The population of Indonesia are all people who live in Indonesia's territory, including Indonesian citizens and foreign citizens who have lived for one year or more or plan to stay in Indonesia territory for at least one year. In the previous census the time reference in the population concept was six months. This change is based on Law no.24 of 2013 concerning Amendments to Law no. 23 of 2006 concerning Population Administration in Article 15.*
 3. *Annual population growth rate is a number that shows the average rate of population growth per year in a certain period. This rate is a percentage of the basic population. The method used by Statistics Indonesia is the geometric method.*
 4. *Population density is a measure of the distribution of the population which shows the total population*

- penduduk untuk setiap kilometer persegi luas wilayah.
5. Rasio jenis kelamin adalah perbandingan antara jumlah penduduk laki-laki dan jumlah penduduk perempuan pada suatu daerah dan waktu tertentu, yang biasanya dinyatakan dalam banyaknya penduduk laki-laki per 100 perempuan.
6. Distribusi penduduk adalah pola persebaran penduduk di suatu wilayah, baik berdasarkan batas-batas geografis maupun berdasarkan batas-batas administrasi pemerintahan.
7. Komposisi penduduk adalah pola persebaran penduduk menurut karakteristiknya, contoh: penduduk menurut kelompok umur, penduduk menurut jenis kelamin.
8. Rumah tangga adalah seseorang atau sekelompok orang yang mendiami sebagian atau seluruh bangunan fisik/sensus dan biasanya tinggal bersama serta pengelolaan makan dari satu dapur. Yang dimaksud makan dari satu dapur adalah jika pengurusan kebutuhan sehari-harinya dikelola bersama-sama menjadi satu.
9. Anggota rumah tangga adalah semua orang yang biasanya
- for each square kilometer of area.*
- 5. Sex ratio is the ratio between total male population and female population in a certain area and at a certain time, which is usually stated in the number of male residents per 100 females.*
- 6. Population distribution is the pattern of population distribution in an area, either by geographic boundaries or by government administrative boundaries.*
- 7. Population composition is the pattern of population distribution by its characteristics, example: population by age group, population by sex.*
- 8. Household is an individual or group of people living in a physical/census building unit or part of it and usually commit on a common provision for food and other essentials of living. Common provision for food means one organising daily needs for all of household members.*
- 9. Household member are those who usually lives in a household*

- bertempat tinggal di suatu rumah tangga, baik yang berada di rumah pada waktu pencacahan maupun yang sementara tidak ada.
10. Penduduk usia kerja adalah penduduk yang berumur 15 tahun ke atas.
11. Angkatan kerja adalah penduduk usia kerja (15 tahun ke atas) yang bekerja, punya pekerjaan namun sementara tidak bekerja, dan pengangguran.
12. Bekerja adalah kegiatan ekonomi yang dilakukan oleh seseorang dengan maksud memperoleh atau membantu memperoleh pendapatan atau keuntungan dan lamanya bekerja paling sedikit 1 jam secara terus menerus dalam seminggu yang lalu (termasuk pekerja keluarga tanpa upah yang membantu dalam suatu usaha/kegiatan ekonomi).
13. Jumlah jam kerja seluruhnya adalah jumlah jam kerja yang digunakan untuk bekerja (tidak termasuk jam kerja istirahat resmi dan jam kerja yang digunakan untuk hal-hal di luar pekerjaan).
14. Lapangan usaha adalah bidang kegiatan dari pekerjaan/tempat bekerja di mana seseorang
- regardless of their location at the time of enumeration.*
10. *Working age population is persons of 15 years and over.*
11. *Labor force or economically active are persons of 15 years and over, who in the previous week were working, temporarily absent from work but having jobs, and unemployment.*
12. *Working is economic activity conducted by a person and intended to earn income by doing work or helping to do work at least one hour continuously during the reference week (including unpaid family worker/s for any economic activity).*
13. *Total working hours is the total hours spent by an employee to perform all jobs (excluding the time used for other activities which are not classified as work).*
14. *Industry is field of a person's activity or establishment. The classification of industries follows*

bekerja. Klasifikasi lapangan usaha mengikuti Klasifikasi Baku Lapangan Usaha Indonesia (KBLI) dalam 1 digit.

the Indonesia Standard Industrial Classification (KBLI) in one digit.

- | | |
|----------------------------------------------------------------------------------------------------------------------------------------------------------------------------------------------------------------------------------------------------------------------------------------------------------------------------------------------------------------------------------|-----------------------------------------------------------------------------------------------------------------------------------------------------------------------------|
| <p>15. Status pekerjaan adalah kedudukan seseorang dalam unit usaha/kegiatan dalam melakukan pekerjaan.</p> | <p>15. <i>Employment status is the status of a person at his place of work or establishment where he was employed.</i></p> |
| <p>16. Berusaha sendiri tanpa dibantu orang lain adalah bekerja atau berusaha dengan menanggung risiko secara ekonomis, yaitu dengan tidak kembalinya ongkos produksi yang telah dikeluarkan dalam rangka usahanya tersebut, serta tidak menggunakan pekerja dibayar maupun pekerja tak dibayar, termasuk yang sifat pekerjaannya memerlukan teknologi atau keahlian khusus.</p> | <p>16. <i>Own-account worker is a person who works at his own risk without assisted by paid per mount worker or unpaid worker include technical job or skill job.</i></p> |
| <p>17. Berusaha dibantu buruh tidak tetap/buruh tidak dibayar adalah bekerja atau berusaha atas risiko sendiri, dan menggunakan buruh/pekerja tak dibayar dan atau buruh/pekerja tidak tetap.</p> | <p>17. <i>Employer assisted by temporary workers/unpaid worker is a person who works at his own risk and assisted by temporary worker/unpaid worker.</i></p> |
| <p>18. Berusaha dibantu buruh tetap/buruh dibayar adalah berusaha atas risiko sendiri dan mempekerjakan paling sedikit satu orang buruh/pekerja tetap yang dibayar.</p> | <p>18. <i>Employer assisted by permanent workers/paid workers is a person who does his business at her/his own risk at least one assisted by paid permanent worker.</i></p> |
| <p>19. Buruh/karyawan/pegawai adalah seseorang yang bekerja pada orang lain atau instansi/kantor/</p> | <p>19. <i>Employee is a person who work permanently for other people or institution/office/company and</i></p> |

perusahaan secara tetap dengan menerima upah/gaji baik berupa uang maupun barang. Buruh yang tidak mempunyai majikan tetap, tidak digolongkan sebagai buruh/karyawan, tetapi sebagai pekerja bebas. Seseorang dianggap memiliki majikan tetap jika memiliki 1 (satu) majikan (orang/rumah tangga) yang sama dalam sebulan terakhir, khusus pada sektor bangunan batasannya tiga bulan. Apabila majikannya instansi/lembaga, boleh lebih dari satu.

gains some money/cash or goods as wage/salary. Labor who have no permanent employer is not categorized as a laborer/ worker/ employee but casual worker. A laborers in general is considered to have a permanent employer if he has the same employer during the past month, particularly for building construction sector is 3 months. If the employer is an institution, more than 1 (one) employer is allowed.

20. Pekerja bebas adalah seseorang yang bekerja pada orang lain/ majikan/institusi yang tidak tetap (lebih dari 1 majikan dalam sebulan terakhir) di usaha pertanian baik berupa usaha rumah tangga maupun bukan usaha rumah tangga, ataupun di nonpertanian atas dasar balas jasa dengan menerima upah atau imbalan baik berupa uang maupun barang, dan baik dengan sistem pembayaran harian maupun borongan.

20. *Casual employee is a person who does not work permanently for other people/employer/institution (more than 1 employer during the last 1 month) in agricultural sector, either home industry or not home industry, or in non-agricultural sector based on remuneration paid with money or goods, and based on daily or contract payment system.*

21. Pekerja tak dibayar adalah seseorang yang bekerja membantu usaha untuk memperoleh penghasilan/ keuntungan yang dilakukan oleh salah seorang anggota rumah tangga atau bukan anggota rumah tangga tanpa mendapat upah/gaji baik berupa uang maupun barang.

21. *Unpaid worker is a person who intended to work without pay, either with money or good, in an establishment run by other members of the family, relative or neighbour.*

ULASAN

Penduduk Kabupaten Kotabaru berdasarkan Data dari Dinas Kependudukan dan Pencatatan Sipil sebanyak 329.641 jiwa. Laju pertumbuhan penduduk per tahun 2020-2023 sebesar 0,41 persen. Sementara itu rasio jenis kelamin tahun 2023 sebesar 107.

Kepadatan penduduk di Kabupaten Kotabaru tahun 2023 sebesar 34 jiwa/ km². Kepadatan tertinggi berada di Kecamatan Pulau Laut Utara sebesar 539 jiwa/km² dan terendah di Kecamatan Hampang sebesar 8 jiwa/ km².

Berdasarkan hasil Survei Angkatan Kerja Nasional Agustus, penduduk angkatan kerja di Kabupaten Kotabaru tahun 2023 mencapai 158.481 orang. Tingkat partisipasi angkatan kerja tercatat sebesar 64,00 persen. Sedangkan tingkat pengangguran terbuka sebesar 6,08 persen dan tingkat kesempatan kerja sebesar 93,92.

DESCRIPTION

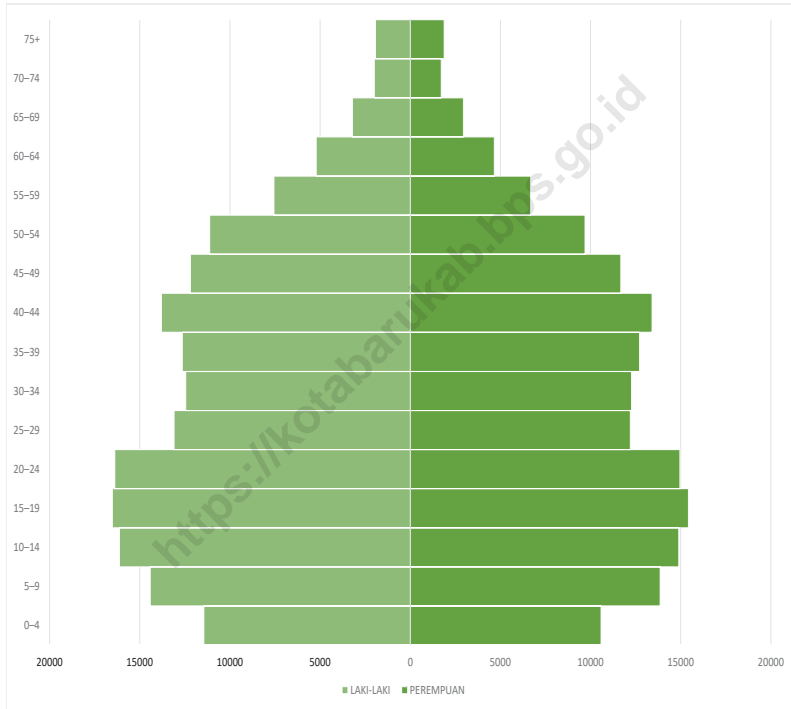
Population of Kotabaru Regency based on Civil Registry Service Office was 329.641 people. The population growth rate per year 2020-2023 was 0,41 percent. Meanwhile the sex ratio in 2023 is 107.

Population density in Kotabaru Regency in 2023 reached 36 people/ km². The highest density was in Pulau Laut Utara Subdistrict with 539 people/ km² and the lowest was in Hampang Subdistrict with 8 people/km².

Based on the results of the August National Labor Force Survey, the workforce population in Kotabaru Regency in 2023 reached 158.481 people. The labor force participation rate was recorded at 64,00 percent. Meanwhile, the open unemployment rate was 6,08 percent and the job opportunity rate was 93,92.

Gambar 3.1
Figures

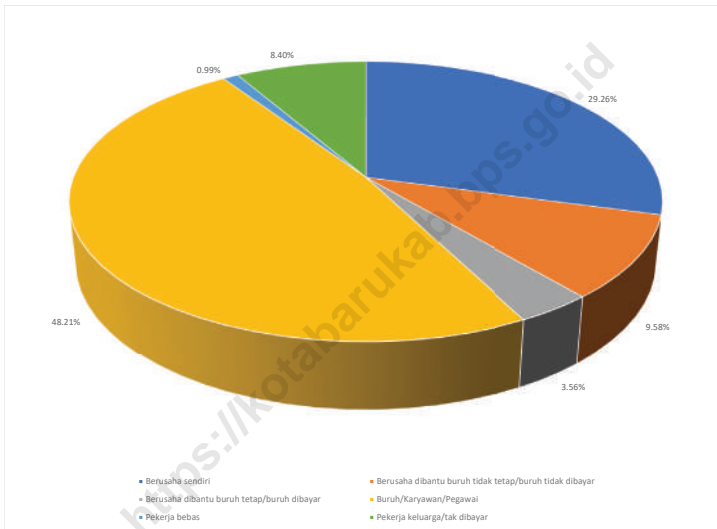
Jumlah Penduduk Menurut Kelompok Umur dan Jenis Kelamin di Kabupaten Kotabaru, 2023
Population by Age Groups and Sex in Kotabaru Regency, 2023



Sumber/Source : Dinas Kependudukan dan Pencatatan Sipil Kabupaten Kotabaru/Civil Registry Service Office of Kotabaru Regency

Gambar 3.2
Figures

Penduduk Berumur 15 Tahun ke Atas yang Bekerja Selama Seminggu yang Lalu Menurut Status Pekerjaan Utama di Kabupaten Kotabaru, 2023
Population 15 Years of Age and Over Who Worked During The Previous Week by Main Employment Status in Kotabaru Regency, 2023



Sumber/Source : Badan Pusat Statistik, Survei Angkatan Kerja Nasional (Sakernas) Agustus/BPS-Statistics Indonesia, August National Labor Force Survey

3.1 PENDUDUK POPULATION

Tabel 3.1.1 Penduduk, Laju Pertumbuhan Penduduk, Distribusi Persentase Penduduk, Kepadatan Penduduk, Rasio Jenis Kelamin Penduduk Menurut Kecamatan di Kabupaten Kotabaru, 2023
Population, Population Growth Rate, Percentage Distribution of Population, Population Density, and Population Sex Ratio by District in Kotabaru Regency, 2023

Kecamatan <i>District</i>	Penduduk <i>Population</i>	Laju Pertumbuhan Penduduk per Tahun 2020–2023 (%) <i>Annual Population Growth Rate 2020–2023 (%)</i>
(1)	(2)	(3)
Pulau Sembilan	6.064	-1,63
Pulau Laut Barat	10.315	0,05
Pulau Laut Tanjung Selayar	11.584	1,63
Pulau Laut Selatan	10.828	1,08
Pulau Laut Kepulauan	14.597	1,55
Pulau Laut Timur	14.099	-0,26
Pulau Sebuku	7.532	0,72
Pulau Laut Utara	53.739	-0,04
Pulau Laut Tengah	11.817	0,69
Pulau Laut Sigam	36.573	-1,03
Kelumpang Selatan	10.310	-0,32
Kelumpang Hilir	24.241	1,55
Kelumpang Hulu	16.896	1,45
Hampang	12.932	2,84
Sungai Durian	12.119	1,26
Kelumpang Tengah	13.226	-0,09
Kelumpang Barat	7.792	3,20
Kelumpang Utara	5.842	-0,60
Pamukan Selatan	12.599	-0,65
Sampanahan	11.157	0,33
Pamukan Utara	14.756	-0,58
Pamukan Barat	10.623	1,23
Kabupaten Kotabaru	329.641	0,41

Lanjutan Tabel/Continued Table 3.1.1

Kecamatan District	Persentase Penduduk Percentage of Total Population	Kepadatan Penduduk per km ² Population Density per sq.km
(1)	(4)	(5)
Pulau Sembilan	1,84	140
Pulau Laut Barat	3,13	41
Pulau Laut Tanjung Selayar	3,51	199
Pulau Laut Selatan	3,28	31
Pulau Laut Kepulauan	4,43	125
Pulau Laut Timur	4,28	22
Pulau Sebuku	2,28	34
Pulau Laut Utara	16,30	539
Pulau Laut Tengah	3,58	319
Pulau Laut Sigam	11,09	61
Kelumpang Selatan	3,13	30
Kelumpang Hilir	7,35	80
Kelumpang Hulu	5,13	15
Hampang	3,92	8
Sungai Durian	3,68	12
Kelumpang Tengah	4,01	41
Kelumpang Barat	2,36	16
Kelumpang Utara	1,77	26
Pamukan Selatan	3,82	34
Sampanahan	3,38	27
Pamukan Utara	4,48	25
Pamukan Barat	3,22	28
Kabupaten Kotabaru	100,00	34

Lanjutan Tabel/*Continued Table* 3.1.1

Kecamatan <i>District</i>	Rasio Jenis Kelamin Penduduk <i>Population Sex Ratio</i>
(1)	(6)
Pulau Sembilan	102
Pulau Laut Barat	104
Pulau Laut Tanjung Selayar	104
Pulau Laut Selatan	106
Pulau Laut Kepulauan	104
Pulau Laut Timur	110
Pulau Sebuku	108
Pulau Laut Utara	105
Pulau Laut Tengah	106
Pulau Laut Sigam	103
Kelumpang Selatan	107
Kelumpang Hilir	107
Kelumpang Hulu	109
Hampang	111
Sungai Durian	111
Kelumpang Tengah	108
Kelumpang Barat	106
Kelumpang Utara	108
Pamukan Selatan	110
Sampanahan	111
Pamukan Utara	110
Pamukan Barat	109
Kabupaten Kotabaru	107

Catatan/*Note*: ...

Sumber/*Source*: Dinas Kependudukan dan Pencatatan Sipil Kabupaten Kotabaru/*Civil Registry Service Office of Kotabaru Regency*

Tabel
Table 3.1.2**Jumlah Penduduk Menurut Kelompok Umur dan Jenis Kelamin di Kabupaten Kotabaru, 2023**
Population by Age Groups and Sex in Kotabaru Regency, 2023

Kelompok Umur Age Groups	Jenis Kelamin/Sex		
	Laki-Laki Male	Perempuan Female	Jumlah Total
(1)	(2)	(3)	(4)
0–4	11.444	10.577	22.021
5–9	14.423	13.853	28.276
10–14	16.126	14.888	31.014
15–19	16.526	15.426	31.952
20–24	16.381	14.952	31.333
25–29	13.098	12.202	25.300
30–34	12.454	12.271	24.725
35–39	12.643	12.714	25.357
40–44	13.797	13.410	27.207
45–49	12.193	11.680	23.873
50–54	11.124	9.694	20.818
55–59	7.558	6.680	14.238
60–64	5.214	4.656	9.870
65–69	3.200	2.944	6.144
70–74	1.995	1.715	3.710
75+	1.922	1.881	3.803
Kabupaten Kotabaru	170.098	159.543	329.641

Catatan/Note: ...

Sumber/Source: Dinas Kependudukan dan Pencatatan Sipil Kabupaten Kotabaru/Civil Registry Service Office of Kotabaru Regency

Tabel
Table 3.1.3

Jumlah Keluarga Menurut Kecamatan di Kabupaten Kotabaru, 2023
Number of Family by District in Kotabaru Regency, 2023

Kecamatan <i>District</i>	Jumlah Keluarga <i>Number of Family</i>
(1)	(6)
Pulau Sembilan	1.737
Pulau Laut Barat	3.256
Pulau Laut Tanjung Selayar	3.343
Pulau Laut Selatan	3.158
Pulau Laut Kepulauan	4.029
Pulau Laut Timur	4.656
Pulau Sebuku	2.482
Pulau Laut Utara	17.411
Pulau Laut Tengah	3.863
Pulau Laut Sigam	11.812
Kelumpang Selatan	3.395
Kelumpang Hilir	7.728
Kelumpang Hulu	5.388
Hampang	4.087
Sungai Durian	4.055
Kelumpang Tengah	4.200
Kelumpang Barat	2.603
Kelumpang Utara	1.880
Pamukan Selatan	3.963
Sampanahan	3.564
Pamukan Utara	4.906
Pamukan Barat	3.374
Kabupaten Kotabaru	104.890

Catatan/Note: ...

Sumber/Source: Dinas Kependudukan dan Pencatatan Sipil Kabupaten Kotabaru/Civil Registry Service Office of Kotabaru Regency

3.2 KETENAGAKERJAAN EMPLOYMENT

Tabel 3.2.1 Jumlah Penduduk Berumur 15 Tahun Keatas Menurut Jenis Kegiatan Selama Seminggu yang Lalu dan Jenis Kelamin di Kabupaten Kotabaru, 2023
Population Aged 15 Years and Over by Type of Activity During The Previous Week and Sex in Kotabaru Regency, 2023

Kegiatan Utama <i>Main Activity</i>	Jenis Kelamin/Sex		
	Laki-Laki <i>Male</i>	Perempuan <i>Female</i>	Laki-Laki+ Perempuan <i>Male+Female</i>
(1)	(2)	(3)	(4)
I. Angkatan Kerja/<i>Economically Active</i>	108.173	50.308	158.481
1. Bekerja/ <i>Working</i>	101.018	47.831	148.849
2. Pengangguran Terbuka/ <i>Unemployment</i>	7.155	2.477	9.632
II. Bukan Angkatan Kerja/<i>Not Economically Active</i>	19.966	69180	89.146
1. Sekolah/ <i>Attending School</i>	11.012	8.684	19.696
2. Mengurus Rumah Tangga/ <i>Housekeeping</i>	5.475	55.540	61.015
3. Lainnya/ <i>Others</i>	3.479	4.956	8.435
Jumlah/<i>Total</i>	128.139	119.488	247.627

Catatan/*Note*:

Sumber/*Source*: Badan Pusat Statistik, Survei Angkatan Kerja Nasional (Sakernas) Agustus/BPS-Statistics Indonesia, August National Labor Force Survey

Tabel 3.2.2
Table

Penduduk Berumur 15 Tahun ke Atas Menurut Pendidikan Tertinggi yang Ditamatkan dan Jenis Kegiatan Selama Seminggu yang Lalu di Kabupaten Kotabaru, 2023
Population 15 Years of Age and Over by Educational Attainment and Type of Activity During the Previous Week in Kotabaru Regency, 2023

Pendidikan Tertinggi yang Ditamatkan ¹ <i>Educational Attainment¹</i>	Angkatan Kerja/ <i>Economically Active</i>			Persentase Bekerja terhadap Angkatan Kerja <i>Percentage of Working to Economically Active</i>
	Bekerja <i>Working</i>	Pengangguran ² <i>Unemployment²</i>	Jumlah Angkatan Kerja <i>Total of Economically Active</i>	
(1)	(2)	(3)	(4)	(5)
0	66.249	2.051	68.300	97,00
1	22.811	2.354	25.165	90,65
2	41.655	4.529	46.184	90,19
3	18.134	698	18.832	96,29
Jumlah/Total	148.849	9.632	158.481	93,92

Lanjutan Tabel/*Continued Table 3.2.2*

Pendidikan Tertinggi yang Ditamatkan ¹ <i>Educational Attainment ¹</i>	Bukan Angkatan Kerja <i>Not Economically Active</i>	Jumlah Total	Tingkat Partisipasi Angkatan Kerja (TPAK) <i>Labour Force Participation Rate (%)</i>
(1)	(6)	(7)	(8)
0	41.440	109.740	62,24
1	28.013	53.178	47,32
2	16.839	63.023	73,28
3	2.854	21.686	86,84
Jumlah/Total	89.146	247.627	64,00

Catatan/Note: ¹ 0. ≤ Sekolah Dasar (SD)/≤ *Primary School*
 1. Sekolah Menengah Pertama/*Junior High School*
 2. Sekolah Menengah Atas/*Senior High School*
 3. Perguruan Tinggi/*Collage*

² 1. Mencari pekerjaan/*Looking for work*
 2. Mempersiapkan usaha/*Establishing a new business/firm*
 3. Merasa tidak mungkin mendapat pekerjaan/*Feeling hopeless in looking for work (discouraged job seekers)*
 4. Sudah punya pekerjaan tetapi belum mulai bekerja/*Having job already but not starting to work yet*

Sumber/Source: Badan Pusat Statistik, Survei Angkatan Kerja Nasional (Sakernas) Agustus/BPS-Statistics Indonesia, August National Labor Force Survey

Tabel 3.2.3
Table

Penduduk Berumur 15 Tahun Ke Atas yang Bekerja Selama Seminggu yang Lalu Menurut Status Pekerjaan Utama dan Jenis Kelamin di Kabupaten Kotabaru, 2023
Population 15 Years of Age and Over Who Worked During The Previous Week by Main Employment Status and Sex in Kotabaru Regency, 2023

Status Pekerjaan Utama <i>Main Employment Status</i>	Laki-Laki <i>Male</i>	Perempuan <i>Female</i>	Jumlah <i>Total</i>
(1)	(2)	(3)	(4)
Berusaha sendiri <i>Own account worker</i>	28.824	14.726	43.550
Berusaha dibantu buruh tidak tetap/buruh tidak dibayar <i>Employer assisted by temporary worker/unpaid worker</i>	9.909	4.344	14.253
Berusaha dibantu buruh tetap/buruh dibayar <i>Employer assisted by permanent worker/paid worker</i>	3.243	2.052	5.295
Buruh/Karyawan/Pegawai/ <i>Employee</i>	53.380	18.385	71.765
Pekerja bebas <i>Casual worker</i>	1.476	-	1.476
Pekerja keluarga/tak dibayar <i>Family worker/unpaid worker</i>	4.186	8.324	12.510
Jumlah/Total	101.018	47.831	148.849

Catatan/Note: ...

Sumber/Source: Badan Pusat Statistik, Survei Angkatan Kerja Nasional (Sakernas) Agustus/BPS-Statistics Indonesia, August National Labor Force Survey

BAB IV

SOSIAL DAN KESEJAHTERAAN RAKYAT

SOCIAL AND WELFARE



PENJELASAN TEKNIS

1. Tidak/belum pernah sekolah adalah mereka yang tidak pernah atau belum pernah terdaftar dan tidak pernah atau belum pernah aktif mengikuti pendidikan di suatu jenjang pendidikan formal. Termasuk juga yang tamat/belum tamat taman kanak-kanak tetapi tidak melanjutkan ke sekolah dasar.
2. Masih bersekolah adalah mereka yang terdaftar dan aktif mengikuti pendidikan formal dan nonformal (Paket A, B, atau C), baik pendidikan dasar, menengah maupun pendidikan tinggi. Bagi mahasiswa yang sedang cuti dianggap masih bersekolah.
3. Tidak bersekolah lagi adalah mereka yang pernah terdaftar dan aktif mengikuti pendidikan di suatu jenjang pendidikan formal dan nonformal (Paket A, B, atau C), tetapi pada saat pencacahan tidak lagi terdaftar dan tidak aktif mengikuti pendidikan.
4. Tamat sekolah adalah menyelesaikan pelajaran yang ditandai dengan lulus ujian akhir pada kelas atau tingkat terakhir suatu jenjang pendidikan di sekolah negeri maupun swasta dengan mendapatkan tanda tamat belajar/ijazah. Seseorang yang belum mengikuti pelajaran

TECHNICAL NOTES

1. *Not/never attending school is someone who has never attended or never been registered in a formal education, such as primary, secondary, and tertiary education. Those who just completed kindergarten are considered as never attended school.*
2. *Attending school is someone who is currently attending primary, secondary, or tertiary education, including package A, package B, or package C. College student who postpones his/her study is considered as attending school.*
3. *Not attending school anymore is someone who had enrolled and participated in formal and nonformal education in the past including package A, package B, or package C, but currently does not attend school.*
4. *Completed particular level of education is someone who has completed particular level of education in private or public school and accepting graduation certificate. Someone who has never attended the highest grade but passed the final exam is considered as completed particular level of*

pada kelas tertinggi tetapi telah mengikuti ujian akhir dan lulus dianggap tamat sekolah.

5. Jalur Pendidikan di Indonesia terdiri atas 1) pendidikan formal, 2) pendidikan nonformal, dan 3) pendidikan informal yang ketiganya dapat saling melengkapi dan memperkaya (Undang-Undang No. 20 Tahun 2014 tentang Sistem Pendidikan Nasional)

6. Jenjang Pendidikan Formal terdiri atas pendidikan dasar, pendidikan menengah, dan pendidikan tinggi. Jenis pendidikan yang diajarkan mencakup pendidikan umum, kejuruan, akademik, profesi, vokasi, keagamaan, dan khusus.

- Pendidikan Dasar berbentuk Sekolah Dasar (SD) dan Madrasah Ibtidaiyah (MI) atau bentuk lain yang sederajat serta Sekolah Menengah Pertama (SMP) dan Madrasah Tsanawiyah (MTs), atau bentuk lain yang sederajat.
- Pendidikan Menengah berbentuk Sekolah Menengah Atas (SMA), Madrasah Aliyah (MA), Sekolah Menengah Kejuruan (SMK), dan Madrasah Aliyah Kejuruan (MAK), atau bentuk lain yang sederajat.
- Pendidikan Tinggi merupakan jenjang pendidikan setelah pendidikan menengah yang

education.

5. *The Education System in Indonesia consists of 1) a formal education, 2) non-formal education, and 3) informal education that all three can be complementary and enriching (Law No. 20 Year 2014 about The National Education System).*

6. *The Formal Education Level consists of primary education, secondary education, and high education. The kind of education that taught consists of general education, vocational, academic, professional, religious, and specific education.*

- *The Primary Education consists of Elementary School and Islamic Elementary School or other equivalent forms and Junior High School and MTs, or other equivalent forms.*
- *The Secondary Education consists of the senior high school, MA, Vocational School, and Vocational Madrasah Aliyah, or other equivalent forms.*
- *The High Education consists of the education level after the secondary education that consists of diplomas, bachelor, master, specialist, and doctoral degrees that are held by the college. The colleges can be academy, polytechnic, high*

Tinggi merupakan jenjang pendidikan setelah pendidikan menengah yang mencakup program pendidikan diploma, sarjana, magister, spesialis, dan doktor yang diselenggarakan oleh perguruan tinggi. Perguruan tinggi dapat berbentuk akademi, politeknik, sekolah tinggi, institut, atau universitas.

school, institute, or university.

- | | |
|--------------------------------------------------------------------------------------------------------------------------------------------------------------------------------------------------------------------------------------------------|-----------------------------------------------------------------------------------------------------------------------------------------------------------------------------------------------------------------------------------------------------|
| <p>7. Rumah Sakit adalah tempat pemeriksaan dan perawatan kesehatan, biasanya berada di bawah pengawasan dokter/tenaga medis, yang melayani penderita yang sakit untuk berobat rawat jalan atau rawat inap.</p> | <p>7. <i>Hospital is a place for health check, usually controlled/supervised by doctors/medical personnel to serve the ill patients to get outpatient or inpatient treatment services.</i></p> |
| <p>8. Rumah Sakit Bersalin adalah rumah sakit khusus untuk persalinan, dilengkapi pelayanan spesialis pemeriksaan kehamilan, persalinan, rawat inap dan rawat jalan ibu dan anak yang berada di bawah pengawasan dokter spesialis kandungan.</p> | <p>8. <i>Maternity Hospital is a specialized hospital for childbirth, has specialist inspection service to pregnancy, childbirth, hospitalization and outpatient for mothers and children that is under the supervision of an obstetrician.</i></p> |
| <p>9. Rumah Bersalin adalah sarana pelayanan kesehatan dengan izin sebagai rumah bersalin, dilengkapi pelayanan pemeriksaan kehamilan, persalinan serta pemeriksaan ibu dan anak yang berada di bawah pengawasan bidan senior.</p> | <p>9. <i>Maternity House is health care facility with a license as a maternity house, equipped with prenatal care, childbirth and examination of mothers and children which is under the supervision of a senior midwife.</i></p> |
| <p>10. Poliklinik adalah sarana kesehatan</p> | <p>10. <i>Polyclinic is a health facility in</i></p> |

yang dipakai untuk pelayanan berobat jalan, biasanya berada di bawah pengawasan dokter/ tenaga medis.

which to get outpatient services, usually under the control of doctor/ medical personnel.

11. Puskesmas (Pusat Kesehatan Masyarakat) adalah unit pelaksana teknis dinas kesehatan kabupaten/kota yang mempunyai fungsi utama sebagai penyelenggara pelayanan kesehatan tingkat pertama. Wilayah kerja puskesmas maksimal adalah satu kecamatan dan untuk dapat menjangkau wilayah kerjanya, puskesmas mempunyai jaringan pelayanan yang meliputi unit Puskesmas Pembantu (Pustu), unit Puskesmas Keliling (Puskel), dan unit bidan desa/komunitas (Peraturan Menteri Kesehatan RI No. 75 Tahun 2015 Tentang Pusat Kesehatan Masyarakat).

11. *Public Health Center is technical implementation unit of regency health department that have the primary function as a first-level health care providers. The working area standard of public health center is one district and to reach their working areas, public health centers have a service network covering subsidiary of public health center, mobile public health center units, and midwife units (Regulation of the Minister of Health of Indonesia Number 75 Year 2015 about Public Health Center).*

12. Untuk mengukur kemiskinan, BPS menggunakan konsep kemampuan memenuhi kebutuhan dasar (basic needs approach). Dengan pendekatan ini, kemiskinan dipandang sebagai ketidakmampuan dari sisi ekonomi untuk memenuhi kebutuhan dasar makanan dan bukan makanan yang diukur dari sisi pengeluaran. Metode yang digunakan adalah menghitung Garis Kemiskinan (GK), yang terdiri dari dua komponen yaitu Garis Kemiskinan Makanan (GKM) dan Garis Kemiskinan Non-Makanan

12. *To measure poverty, BPS-Statistics Indonesia has used the concept of basic needs approach. Therefore, poverty is viewed as economic inability to fulfill food and non-food basic needs which are measured by consumption/expenditure. The method used is calculating poverty line, which consists of two components that are Food Poverty Line (FPL) and Non-Food Poverty Line (NFPL). The poverty line was calculated separately for urban and rural areas.*

(GKNM). Penghitungan Garis Kemiskinan dilakukan secara terpisah untuk daerah perkotaan dan perdesaan.

13. Penduduk miskin adalah penduduk yang memiliki rata-rata pengeluaran per kapita per bulan di bawah Garis Kemiskinan.
 14. Garis Kemiskinan Makanan (GKM) merupakan nilai pengeluaran kebutuhan minimum makanan yang disetarakan dengan 2.100 kkalori per kapita per hari. Garis Kemiskinan Non-Makanan (GKNM) adalah kebutuhan minimum untuk perumahan, sandang, pendidikan, kesehatan, dan kebutuhan dasar lainnya.
 15. Indeks Pembangunan Manusia (IPM) menjelaskan bagaimana penduduk dapat mengakses hasil pembangunan dalam memperoleh pendapatan, kesehatan, pendidikan dan sebagainya. IPM diperkenalkan oleh UNDP pada tahun 1990 dan dipublikasikan secara berkala dalam laporan tahunan Human Development Report (HDR). IPM dibentuk oleh 3 (tiga) dimensi dasar: Umur panjang dan hidup sehat; pengetahuan; dan standar hidup layak.
13. *A person whose expenditure per capita per month is below the poverty line is considered to be poor.*
 14. *The Food Poverty Line refers to the daily minimum requirement of 2,100 kcal per capita per day. The Non-Food Poverty Line refers to the minimum requirement for household necessities for clothing, education, health, and other basic individual needs.*
 15. *The Human Development Index (HDI) explains how people can access development results in obtaining income, health, education and so forth. HDI was introduced by United Nations Development Programme (UNDP) in 1990 and published periodically in the annual report of the Human Development Report. HDI was formed by three basic dimensions: a long and healthy life; knowledge; and a decent standard of living.*

ULASAN

Angka Partisipasi Murni (APM) menunjukkan seberapa banyak penduduk usia sekolah yang sudah dapat memanfaatkan fasilitas pendidikan sesuai pada jenjang pendidikannya. Secara umum, APM akan selalu lebih rendah dari APK karena Angka Partisipasi Kasar (APK) memperhitungkan jumlah penduduk di luar usia sekolah pada jenjang pendidikan yang bersangkutan. APK yang tinggi menunjukkan tingginya tingkat partisipasi sekolah, tanpa memperhatikan ketepatan usia sekolah pada jenjang pendidikannya.

Pada tahun 2023, APM Kabupaten Kotabaru untuk jenjang pendidikan SD/MI, SMP/MTs, dan SMA/SMK/MA berturut-turut sebesar 96,92; 86,82 dan 54,42. Sedangkan APK Kabupaten Kotabaru untuk jenjang pendidikan SD/MI, SMP/MTs, dan SMA/SMK/MA berturut-turut sebesar 104,78; 78,32; and 86,93.

Garis kemiskinan menunjukkan jumlah rupiah minimum yang dibutuhkan untuk memenuhi kebutuhan pokok minimum makanan yang setara dengan 2100 kilokalori per kapita per hari dan kebutuhan pokok bukan makanan. Penduduk yang memiliki rata-rata pengeluaran konsumsi per kapita per bulan di bawah garis kemiskinan dikategorikan sebagai penduduk miskin.

DESCRIPTION

The Net Participation Rate (NER) shows how many school-age residents have been able to utilize educational facilities according to their education level. In general, the NER will always be lower than the GER because the Gross Enrollment Rate (GER) takes into account the total population outside school age at the level of education concerned. A high GER indicates a high level of school participation, regardless of the accuracy of school age at the level of education.

In 2023, the NER of Kotabaru Regency for SD / MI, SMP / MTs, and SMA / SMK / MA education levels is 96,92; 86,82; and 54,42. Meanwhile, the GER for Kotabaru Regency for SD / MI, SMP / MTs, and SMA / SMK / MA education levels is 104,78; 78,32; and 86,93.

The poverty line shows the minimum amount of rupiah required to meet the minimum basic needs of food which is equivalent to 2100 kilocalories per capita per day and non-food staples. People who have an average consumption expenditure per capita per month below the poverty line are categorized as poor.

ULASAN

Pada tahun 2023, garis kemiskinan Kabupaten Kotabaru sebesar 556.962 rupiah/kapita/bulan dengan persentase penduduk miskin sebesar 4,32 persen, menurun apabila dibandingkan dengan persentase penduduk miskin tahun sebelumnya sebesar 4,30 persen.

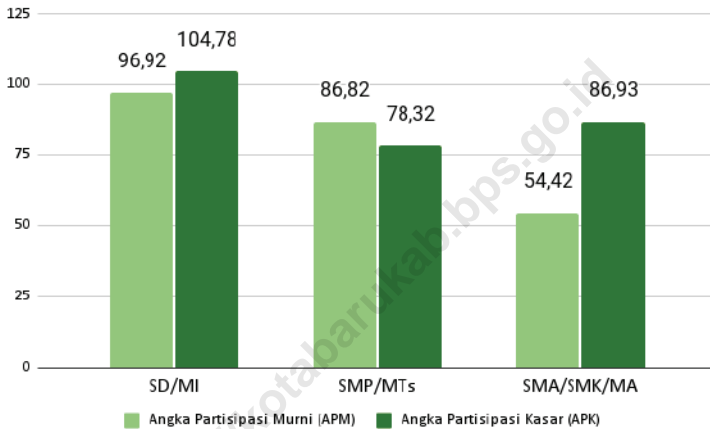
DESCRIPTION

In 2023, the poverty line for Kotabaru Regency was 556.962 rupiah / capita / month with the percentage of poor people at 4,32 percent, a decrease compared to the percentage of poor people in the previous year of 4,30 percent.

<https://kotabarakab.bps.go.id>

Gambar 4.1
Figures

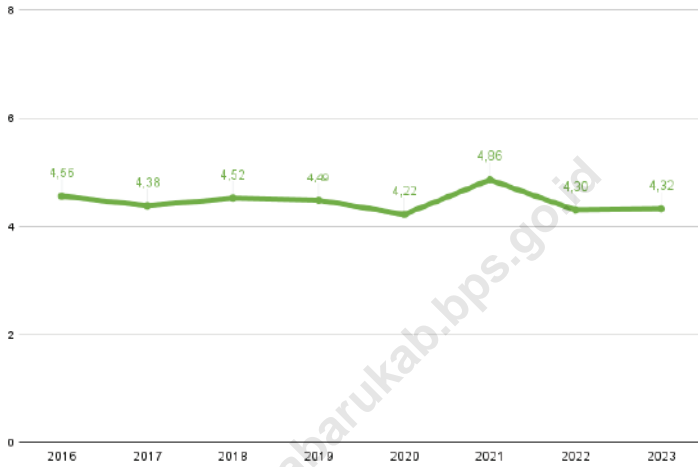
Angka Partisipasi Murni (APM) dan Angka Partisipasi Kasar (APK) Menurut Jenjang Pendidikan di Kabupaten Kotabaru, 2023
Net Participation Rates and Gross Participation Rates by Educational Level in Kotabaru Regency, 2023



Sumber/Source : Badan Pusat Statistik, Survei Sosial Ekonomi Nasional (Susenas)/BPS-Statistics Indonesia, National Socioeconomic Survey

Gambar
Figures 4.2

**Persentase Penduduk Miskin di Kabupaten Kotabaru,
2016-2023**
Percentage of Poor People in Kotabaru Regency, 2016-2023



Sumber/Source : Badan Pusat Statistik, Survei Sosial Ekonomi Nasional (Susenas) Maret/BPS-Statistics Indonesia, March National Socioeconomic Survey

**4.1 PENDIDIKAN
EDUCATION**

**Tabel
Table 4.1.1**

Jumlah Sekolah, Guru, dan Murid Taman Kanak-Kanak (TK) di Bawah Kementerian Pendidikan, Kebudayaan, Riset, dan Teknologi Menurut Kecamatan di Kabupaten Kotabaru, 2022/2023 dan 2023/2024
Number of Schools, Teachers, and Pupils in Kindergarten Under The Ministry of Education, Culture, Research, and Technology by District in Kotabaru Regency, 2022/2023 and 2023/2024

Kecamatan District	Sekolah/Schools					
	Negeri/Public		Swasta/Private		Jumlah/Total	
	2022/2023	2023/2024	2022/2023	2023/2024	2022/2023	2023/2024
(1)	(2)	(3)	(4)	(5)	(6)	(7)
Pulau Sembilan	1	1	7	7	8	8
Pulau Laut Barat	1	1	17	17	18	18
Pulau Laut Tanjung Selayar	1	1	7	7	8	8
Pulau Laut Selatan	1	1	11	11	12	12
Pulau Laut Kepulauan	1	1	11	11	12	12
Pulau Laut Timur	1	1	13	13	14	14
Pulau Sebuku	1	1	7	7	8	8
Pulau Laut Utara	1	1	54	54	55	55
Pulau Laut Tengah	1	1	6	6	7	7
Pulau Laut Sigam	-	-	-	-	-	-
Kelumpang Selatan	1	1	9	9	10	10
Kelumpang Hilir	1	1	10	10	11	11
Kelumpang Hulu	1	1	7	7	8	8
Hampang	1	1	8	8	9	9
Sungai Durian	1	1	6	6	7	7
Kelumpang Tengah	1	1	9	9	10	10
Kelumpang Barat	1	1	5	5	6	6
Kelumpang Utara	1	1	1	1	2	2
Pamakan Selatan	1	1	5	5	6	6
Sampanahan	1	1	5	5	6	6
Pamakan Utara	1	1	7	7	8	8
Pamakan Barat	1	1	3	3	4	4
Kabupaten Kotabaru	21	21	208	208	229	229

Lanjutan Tabel/Continued Table 4.1.1

Kecamatan District	Guru ¹ /Teachers ¹					
	Negeri/Public		Swasta/Private		Jumlah/Total	
	2022/2023	2023/2024	2022/2023	2023/2024	2022/2023	2023/2024
(1)	(8)	(9)	(10)	(11)	(12)	(13)
Pulau Sembilan	8	8	30	30	38	38
Pulau Laut Barat	5	5	56	56	61	61
Pulau Laut Tanjung Selayar	7	7	33	33	40	40
Pulau Laut Selatan	5	5	49	49	54	54
Pulau Laut Kepulauan	6	6	58	58	64	64
Pulau Laut Timur	5	5	39	39	44	44
Pulau Sebuku	5	5	19	19	24	24
Pulau Laut Utara	13	13	224	224	237	237
Pulau Laut Tengah	3	3	19	19	22	22
Pulau Laut Sigam	-	-	-	-	-	-
Kelumpang Selatan	6	6	25	25	31	31
Kelumpang Hilir	6	6	54	54	60	60
Kelumpang Hulu	8	8	23	23	31	31
Hampang	5	5	23	23	28	28
Sungai Durian	3	3	16	16	19	19
Kelumpang Tengah	8	8	28	28	36	36
Kelumpang Barat	8	8	17	17	25	25
Kelumpang Utara	5	5	4	4	9	9
Pamakan Selatan	5	5	13	13	18	18
Sampanahan	5	5	17	17	22	22
Pamakan Utara	4	4	18	18	22	22
Pamakan Barat	6	6	14	14	20	20
Kabupaten Kotabaru	126	126	779	779	905	905

Lanjutan Tabel/*Continued Table 4.1.1*

Kecamatan District	Murid/Pupils					
	Negeri/Public		Swasta/Private		Jumlah/Total	
	2022/2023	2023/2024	2022/2023	2023/2024	2022/2023	2023/2024
(1)	(14)	(15)	(16)	(17)	(18)	(19)
Pulau Sembilan	64	64	209	209	273	273
Pulau Laut Barat	28	28	507	507	535	535
Pulau Laut Tanjung Selayar	43	43	155	155	198	198
Pulau Laut Selatan	22	22	437	437	459	459
Pulau Laut Kepulauan	53	53	435	435	488	488
Pulau Laut Timur	44	44	348	348	392	392
Pulau Sebuku	50	50	167	167	217	217
Pulau Laut Utara	100	100	1.689	1.689	1.789	1.789
Pulau Laut Tengah	13	13	187	187	200	200
Pulau Laut Sigam	-	-	-	-	-	-
Kelumpang Selatan	51	51	213	213	264	264
Kelumpang Hilir	44	44	628	628	672	672
Kelumpang Hulu	87	87	285	285	372	372
Hampang	31	31	256	256	287	287
Sungai Durian	46	46	195	195	241	241
Kelumpang Tengah	80	80	242	242	322	322
Kelumpang Barat	64	64	144	144	208	208
Kelumpang Utara	42	42	20	20	62	62
Pamakan Selatan	61	61	229	229	290	290
Sampanahan	50	50	187	187	237	237
Pamakan Utara	39	39	269	269	308	308
Pamakan Barat	44	44	171	171	215	215
Kabupaten Kotabaru	1.056	1.056	6.973	6.973	8.029	8.029

Catatan/Note: ¹ Jumlah guru termasuk kepala sekolah dan guru/*The total of teachers including headmaster and teacher*
 Sumber/Source: Kementerian Pendidikan, Kebudayaan, Riset, dan Teknologi, Data Semester Ganjil/*Ministry of Education, Culture, Research, and Technology, Odd semester report data*

Tabel
Table 4.1.2**Jumlah Sekolah, Guru, dan Murid Raudatul Athfal (RA)
di Bawah Kementerian Agama Menurut Kecamatan di
Kabupaten Kotabaru, 2022/2023 dan 2023/2024**
**Number of Schools, Teachers, and Pupils in Raudatul Athfal
(RA) Under The Ministry of Religious Affairs by District in
Kotabaru Regency, 2022/2023 and 2023/2024**

Kecamatan District	Sekolah/Schools		Guru/Teachers		Murid/Pupils	
	2022/2023	2023/2024	2022/2023	2023/2024	2022/2023	2023/2024
(1)	(2)	(3)	(4)	(5)	(6)	(7)
Pulau Sembilan	-	-	-	-	-	-
Pulau Laut Barat	-	-	-	-	-	-
Pulau Laut Tanjung Selayar	1	1	3	3	12	17
Pulau Laut Selatan	-	-	-	-	-	-
Pulau Laut Kepulauan	-	-	-	-	-	-
Pulau Laut Timur	-	-	-	-	-	-
Pulau Sebuku	-	-	-	-	-	-
Pulau Laut Utara	8	8	42	38	568	566
Pulau Laut Tengah	4	4	10	12	132	146
Pulau Laut Sigam	-	-	-	-	-	-
Kelumpang Selatan	-	-	-	-	-	-
Kelumpang Hilir	1	1	7	6	94	108
Kelumpang Hulu	-	-	-	-	-	-
Hampang	-	-	-	-	-	-
Sungai Durian	-	-	-	-	-	-
Kelumpang Tengah	-	-	-	-	-	-
Kelumpang Barat	-	-	-	-	-	-
Kelumpang Utara	-	-	-	-	-	-
Pamakan Selatan	-	-	-	-	-	-
Sampanahan	1	1	4	3	43	43
Pamakan Utara	-	-	-	-	-	-
Pamakan Barat	-	-	-	-	-	-
Kabupaten Kotabaru	15	15	66	62	849	880

Catatan/Note: Seluruh Raudatul Athfal (RA) berstatus swasta/All Raudatul Athfal (RA) are private

Sumber/Source: Kementerian Agama, EMIS, Data Semester Ganjil/Ministry of Religious Affairs, EMIS, Odd semester report data

Tabel
Table 4.1.3

Jumlah Sekolah, Guru, dan Murid Sekolah Dasar (SD) di Bawah Kementerian Pendidikan, Kebudayaan, Riset, dan Teknologi Menurut Kecamatan di Kabupaten Kotabaru, 2022/2023 dan 2023/2024
Number of Schools, Teachers, and Pupils in Primary Schools Under The Ministry of Education, Culture, Research, and Technology by District in Kotabaru Regency, 2022/2023 and 2023/2024

Kecamatan District	Sekolah/Schools					
	Negeri/Public		Swasta/Private		Jumlah/Total	
	2022/2023	2023/2024	2022/2023	2023/2024	2022/2023	2023/2024
(1)	(2)	(3)	(4)	(5)	(6)	(7)
Pulau Sembilan	5	5	-	-	5	5
Pulau Laut Barat	7	7	-	-	7	7
Pulau Laut Tanjung Selayar	11	11	-	-	11	11
Pulau Laut Selatan	9	9	-	-	9	9
Pulau Laut Kepulauan	9	9	-	-	9	9
Pulau Laut Timur	14	14	3	3	17	17
Pulau Sebuku	7	7	-	-	7	7
Pulau Laut Utara	19	19	2	2	21	21
Pulau Laut Tengah	11	11	-	-	11	11
Pulau Laut Sigam	-	-	-	-	-	-
Kelumpang Selatan	10	10	-	-	10	10
Kelumpang Hilir	14	14	2	2	16	16
Kelumpang Hulu	12	12	4	4	16	16
Hampang	12	12	1	1	13	13
Sungai Durian	7	7	4	4	11	11
Kelumpang Tengah	11	11	1	1	12	12
Kelumpang Barat	7	7	-	-	7	7
Kelumpang Utara	7	7	-	-	7	7
Pamakan Selatan	11	11	3	3	14	14
Sampanahan	9	9	1	1	10	10
Pamakan Utara	11	11	7	7	18	18
Pamakan Barat	5	5	-	-	5	5
Kabupaten Kotabaru	208	208	28	28	236	236

Lanjutan Tabel/*Continued Table* 4.1.3

Kecamatan District	Guru ¹ /Teachers ¹					
	Negeri/Public		Swasta/Private		Jumlah/Total	
	2022/2023	2023/2024	2022/2023	2023/2024	2022/2023	2023/2024
(1)	(8)	(9)	(10)	(11)	(12)	(13)
Pulau Sembilan	61	61	-	-	61	61
Pulau Laut Barat	92	92	-	-	92	92
Pulau Laut Tanjung Selayar	123	123	-	-	123	123
Pulau Laut Selatan	102	102	-	-	102	102
Pulau Laut Kepulauan	115	115	-	-	115	115
Pulau Laut Timur	117	117	30	30	147	147
Pulau Sebuku	66	66	-	-	66	66
Pulau Laut Utara	273	273	30	30	303	303
Pulau Laut Tengah	107	107	-	-	107	107
Pulau Laut Sigam	-	-	-	-	-	-
Kelumpang Selatan	93	93	-	-	93	93
Kelumpang Hilir	157	157	31	31	188	188
Kelumpang Hulu	131	131	28	28	159	159
Hampang	122	122	11	11	133	133
Sungai Durian	75	75	32	32	107	107
Kelumpang Tengah	96	96	18	18	114	114
Kelumpang Barat	58	58	-	-	58	58
Kelumpang Utara	62	62	-	-	62	62
Pamakan Selatan	90	90	26	26	116	116
Sampanahan	100	100	7	7	107	107
Pamakan Utara	84	84	54	54	138	138
Pamakan Barat	69	69	-	-	69	69
Kabupaten Kotabaru	2.193	2.193	267	267	2.460	2.460

Lanjutan Tabel/*Continued Table* 4.1.3

Kecamatan <i>District</i>	Murid/ <i>Pupils</i>					
	Negeri/ <i>Public</i>		Swasta/ <i>Private</i>		Jumlah/ <i>Total</i>	
	2022/2023	2023/2024	2022/2023	2023/2024	2022/2023	2023/2024
(1)	(14)	(15)	(16)	(17)	(18)	(19)
Pulau Sembilan	577	577	-	-	577	577
Pulau Laut Barat	1.182	1.182	-	-	1.182	1.182
Pulau Laut Tanjung Selayar	1.484	1.484	-	-	1.484	1.484
Pulau Laut Selatan	1.030	1.030	-	-	1.030	1.030
Pulau Laut Kepulauan	1.872	1.872	-	-	1.872	1.872
Pulau Laut Timur	1.089	1.089	396	396	1.485	1.485
Pulau Sebuk	665	665	-	-	665	665
Pulau Laut Utara	4.146	4.146	443	443	4.589	4.589
Pulau Laut Tengah	1.233	1.233	-	-	1.233	1.233
Pulau Laut Sigam	-	-	-	-	-	-
Kelumpang Selatan	1.051	1.051	-	-	1.051	1.051
Kelumpang Hilir	2.594	2.594	548	548	3.142	3.142
Kelumpang Hulu	1.325	1.325	388	388	1.713	1.713
Hampang	1.545	1.545	191	191	1.736	1.736
Sungai Durian	1.096	1.096	700	700	1.796	1.796
Kelumpang Tengah	1.301	1.301	202	202	1.503	1.503
Kelumpang Barat	849	849	-	-	849	849
Kelumpang Utara	649	649	-	-	649	649
Pamakan Selatan	976	976	435	435	1.411	1.411
Sampanahan	1.067	1.067	72	72	1.139	1.139
Pamakan Utara	719	719	943	943	1.662	1.662
Pamakan Barat	1.241	1.241	-	-	1.241	1.241
Kabupaten Kotabaru	27.691	27.691	4.318	4.318	32.009	32.009

Catatan/*Note*: ¹ Jumlah guru termasuk kepala sekolah dan guru/*The total of teachers including headmaster and teacher*
 Sumber/*Source*: Kementerian Pendidikan, Kebudayaan, Riset, dan Teknologi, data semester ganjil/*Ministry of Education, Culture, Research, and Technology, odd semester report data*

Tabel
Table 4.1.4

Jumlah Sekolah, Guru, dan Murid Madrasah Ibtidaiyah (MI) di Bawah Kementerian Agama Menurut Kecamatan di Kabupaten Kotabaru, 2022/2023 dan 2023/2024
Number of Schools, Teachers, and Pupils in Madrasah Ibtidaiyah (MI) Under The Ministry of Religious Affairs by District in Kotabaru Regency, 2022/2023 and 2023/2024

Kecamatan District	Sekolah/Schools					
	Negeri/Public		Swasta/Private		Jumlah/Total	
	2022/2023	2023/2024	2022/2023	2023/2024	2022/2023	2023/2024
(1)	(2)	(3)	(4)	(5)	(6)	(7)
Pulau Sembilan	-	-	1	1	1	1
Pulau Laut Barat	-	-	-	-	-	-
Pulau Laut Tanjung Selayar	-	-	-	-	-	-
Pulau Laut Selatan	1	1	-	-	1	1
Pulau Laut Kepulauan	-	-	-	-	-	-
Pulau Laut Timur	-	-	-	-	-	-
Pulau Sebuk	-	-	1	1	1	1
Pulau Laut Utara	1	1	6	6	7	7
Pulau Laut Tengah	-	-	-	-	-	-
Pulau Laut Sigam	-	-	-	-	-	-
Kelumpang Selatan	-	-	-	-	-	-
Kelumpang Hilir	-	-	-	-	-	-
Kelumpang Hulu	-	-	-	-	-	-
Hampang	-	-	-	-	-	-
Sungai Durian	-	-	-	-	-	-
Kelumpang Tengah	-	-	-	-	-	-
Kelumpang Barat	-	-	-	-	-	-
Kelumpang Utara	-	-	-	-	-	-
Pamukan Selatan	-	-	-	-	-	-
Sampanahan	-	-	-	1	-	1
Pamukan Utara	-	-	-	-	-	-
Pamukan Barat	-	-	-	-	-	-
Kabupaten Kotabaru	2	2	8	9	10	11

Lanjutan Tabel/Continued Table 4.1.4

Kecamatan District	Guru/Teachers					
	Negeri/Public		Swasta/Private		Jumlah/Total	
	2022/2023	2023/2024	2022/2023	2023/2024	2022/2023	2023/2024
(1)	(8)	(9)	(10)	(11)	(12)	(13)
Pulau Sembilan	-	-	13	13	13	13
Pulau Laut Barat	-	-	-	-	-	-
Pulau Laut Tanjung Selayar	-	-	-	-	-	-
Pulau Laut Selatan	19	22	-	-	19	22
Pulau Laut Kepulauan	-	-	-	-	-	-
Pulau Laut Timur	-	-	-	-	-	-
Pulau Sebuku	-	-	6	6	6	6
Pulau Laut Utara	29	27	80	78	109	105
Pulau Laut Tengah	-	-	-	-	-	-
Pulau Laut Sigam	-	-	-	-	-	-
Kelumpang Selatan	-	-	-	-	-	-
Kelumpang Hilir	-	-	-	-	-	-
Kelumpang Hulu	-	-	-	-	-	-
Hampang	-	-	-	-	-	-
Sungai Durian	-	-	-	-	-	-
Kelumpang Tengah	-	-	-	-	-	-
Kelumpang Barat	-	-	-	-	-	-
Kelumpang Utara	-	-	-	-	-	-
Pamakan Selatan	-	-	-	-	-	-
Sampanahan	-	-	-	6	-	6
Pamakan Utara	-	-	-	-	-	-
Pamakan Barat	-	-	-	-	-	-
Kabupaten Kotabaru	48	49	99	103	147	152

Lanjutan Tabel/Continued Table 4.1.4

Kecamatan District	Murid/Pupils					
	Negeri/Public		Swasta/Private		Jumlah/Total	
	2022/2023	2023/2024	2022/2023	2023/2024	2022/2023	2023/2024
(1)	(14)	(15)	(16)	(17)	(18)	(19)
Pulau Sembilan	-	-	156	153	156	153
Pulau Laut Barat	-	-	-	-	-	-
Pulau Laut Tanjung Selayar	-	-	-	-	-	-
Pulau Laut Selatan	238	246	-	-	238	246
Pulau Laut Kepulauan	-	-	-	-	-	-
Pulau Laut Timur	-	-	-	-	-	-
Pulau Sebuku	-	-	102	108	102	108
Pulau Laut Utara	382	372	1.231	1.208	1.613	1.580
Pulau Laut Tengah	-	-	-	-	-	-
Pulau Laut Sigam	-	-	-	-	-	-
Kelumpang Selatan	-	-	-	-	-	-
Kelumpang Hilir	-	-	-	-	-	-
Kelumpang Hulu	-	-	-	-	-	-
Hampang	-	-	-	-	-	-
Sungai Durian	-	-	-	-	-	-
Kelumpang Tengah	-	-	-	-	-	-
Kelumpang Barat	-	-	-	-	-	-
Kelumpang Utara	-	-	-	-	-	-
Pamakan Selatan	-	-	-	-	-	-
Sampanahan	-	-	-	5	-	5
Pamakan Utara	-	-	-	-	-	-
Pamakan Barat	-	-	-	-	-	-
Kabupaten Kotabaru	620	618	1.489	1.474	2.109	2.092

Catatan/Note:

Sumber/Sources: Kementerian Agama, EMIS, Data Semester Ganjil/Ministry of Religious Affairs, EMIS, Odd semester report data

Tabel
Table 4.1.5

Jumlah Sekolah, Guru, dan Murid Sekolah Menengah Pertama (SMP) di Bawah Kementerian Pendidikan, Kebudayaan, Riset, dan Teknologi Menurut Kecamatan di Kabupaten Kotabaru, 2022/2023 dan 2023/2024
Number of Schools, Teachers, and Pupils in Lower Secondary Schools Under The Ministry of Education, Culture, Research, and Technology by District in Kotabaru Regency, 2022/2023 and 2023/2024

Kecamatan District	Sekolah/Schools					
	Negeri/Public		Swasta/Private		Jumlah/Total	
	2022/2023	2023/2024	2022/2023	2023/2024	2022/2023	2023/2024
(1)	(2)	(3)	(4)	(5)	(6)	(7)
Pulau Sembilan	2	2	-	-	2	2
Pulau Laut Barat	2	2	-	-	2	2
Pulau Laut Tanjung Selayar	2	2	-	-	2	2
Pulau Laut Selatan	3	3	-	-	3	3
Pulau Laut Kepulauan	3	3	-	-	3	3
Pulau Laut Timur	2	2	1	1	3	3
Pulau Sebuku	2	2	-	-	2	2
Pulau Laut Utara	4	4	3	2	7	6
Pulau Laut Tengah	4	4	-	-	4	4
Pulau Laut Sigam	-	-	-	-	-	-
Kelumpang Selatan	3	3	-	-	3	3
Kelumpang Hilir	2	2	1	1	3	3
Kelumpang Hulu	2	2	-	-	2	2
Hampang	2	2	-	-	2	2
Sungai Durian	3	3	-	-	3	3
Kelumpang Tengah	3	3	-	-	3	3
Kelumpang Barat	1	1	-	-	1	1
Kelumpang Utara	2	2	-	-	2	2
Pamakan Selatan	3	3	1	1	4	4
Sampanahan	2	2	-	-	2	2
Pamakan Utara	3	3	2	2	5	5
Pamakan Barat	1	1	-	-	1	1
Kabupaten Kotabaru	51	51	8	7	59	58

Lanjutan Tabel/*Continued Table 4.1.5*

Kecamatan <i>District</i>	Guru ¹ / <i>Teachers</i> ¹					
	Negeri/ <i>Public</i>		Swasta/ <i>Private</i>		Jumlah/ <i>Total</i>	
	2022/2023	2023/2024	2022/2023	2023/2024	2022/2023	2023/2024
(1)	(8)	(9)	(10)	(11)	(12)	(13)
Pulau Sembilan	35	34	-	-	35	34
Pulau Laut Barat	29	28	-	-	29	28
Pulau Laut Tanjung Selayar	27	30	-	-	27	30
Pulau Laut Selatan	33	33	-	-	33	33
Pulau Laut Kepulauan	39	46	-	-	39	46
Pulau Laut Timur	32	32	10	13	42	45
Pulau Sebuku	18	18	-	-	18	18
Pulau Laut Utara	133	136	18	10	153	146
Pulau Laut Tengah	41	42	-	-	41	42
Pulau Laut Sigam	-	-	-	-	-	-
Kelumpang Selatan	32	33	-	-	32	33
Kelumpang Hilir	41	40	13	15	55	55
Kelumpang Hulu	36	37	-	-	36	37
Hampang	23	29	-	-	23	29
Sungai Durian	38	37	-	-	38	37
Kelumpang Tengah	31	34	-	-	31	34
Kelumpang Barat	18	17	-	-	18	17
Kelumpang Utara	22	22	-	-	22	22
Pamakan Selatan	36	35	12	14	48	49
Sampanahan	25	28	-	-	25	28
Pamakan Utara	32	36	19	19	51	55
Pamakan Barat	27	28	-	-	27	28
Kabupaten Kotabaru	748	775	72	71	822	846

Lanjutan Tabel/*Continued Table 4.1.5*

Kecamatan <i>District</i>	Murid/Pupils					
	Negeri/ <i>Public</i>		Swasta/ <i>Private</i>		Jumlah/ <i>Total</i>	
	2022/2023	2023/2024	2022/2023	2023/2024	2022/2023	2023/2024
(1)	(14)	(15)	(16)	(17)	(18)	(19)
Pulau Sembilan	272	289	-	-	272	289
Pulau Laut Barat	309	325	-	-	309	325
Pulau Laut Tanjung Selayar	427	370	-	-	427	370
Pulau Laut Selatan	400	352	-	-	400	352
Pulau Laut Kepulauan	429	392	-	-	429	392
Pulau Laut Timur	366	373	142	152	513	525
Pulau Sebuku	219	215	-	-	219	215
Pulau Laut Utara	1.815	1.823	212	117	1.996	1.940
Pulau Laut Tengah	501	498	-	-	501	498
Pulau Laut Sigam	-	-	-	-	-	-
Kelumpang Selatan	378	391	-	-	378	391
Kelumpang Hilir	618	615	319	278	883	893
Kelumpang Hulu	514	479	-	-	514	479
Hampang	403	474	-	-	403	474
Sungai Durian	455	466	-	-	455	466
Kelumpang Tengah	497	550	-	-	497	550
Kelumpang Barat	211	220	-	-	211	220
Kelumpang Utara	189	193	-	-	189	193
Pamakan Selatan	350	343	182	194	547	537
Sampanahan	298	286	-	-	298	286
Pamakan Utara	348	343	283	305	628	648
Pamakan Barat	471	447	-	-	471	447
Kabupaten Kotabaru	9.470	9.444	1.138	1.046	10.540	10.490

Catatan/*Note*: ¹ Jumlah guru termasuk kepala sekolah dan guru/*The total of teachers including headmaster and teacher*
 Sumber/*Source*: Kementerian Pendidikan, Kebudayaan, Riset, dan Teknologi, data semester ganjil/*Ministry of Education, Culture, Research, and Technology, Basic Education Data System, odd semester report data*

Tabel
Table 4.1.6

Jumlah Sekolah, Guru, dan Murid Madrasah Tsanawiyah (MTs) di Bawah Kementerian Agama Menurut Kecamatan di Kabupaten Kotabaru, 2022/2023 dan 2023/2024
Number of Schools, Teachers, and Pupils in Madrasah Tsanawiyah (MTs) Under The Ministry of Religious Affairs by District in Kotabaru Regency , 2022/2023 and 2023/2024

Kecamatan District	Sekolah/Schools					
	Negeri/Public		Swasta/Private		Jumlah/Total	
	2022/2023	2023/2024	2022/2023	2023/2024	2022/2023	2023/2024
(1)	(2)	(3)	(4)	(5)	(6)	(7)
Pulau Sembilan	-	-	1	1	1	1
Pulau Laut Barat	-	-	2	2	2	2
Pulau Laut Tanjung Selayar	-	-	1	1	1	1
Pulau Laut Selatan	-	-	1	1	1	1
Pulau Laut Kepulauan	-	-	2	2	2	2
Pulau Laut Timur	-	-	-	-	-	-
Pulau Sebuku	-	-	1	1	1	1
Pulau Laut Utara	2	2	2	2	4	4
Pulau Laut Tengah	-	-	1	1	1	1
Pulau Laut Sigam	-	-	-	-	-	-
Kelumpang Selatan	-	-	-	-	-	-
Kelumpang Hilir	-	-	1	1	1	1
Kelumpang Hulu	-	-	1	1	1	1
Hampang	-	-	-	-	-	-
Sungai Durian	-	-	-	-	-	-
Kelumpang Tengah	-	-	-	-	-	-
Kelumpang Barat	-	-	-	-	-	-
Kelumpang Utara	-	-	-	-	-	-
Pamakan Selatan	-	-	-	-	-	-
Sampanahan	-	-	2	2	2	2
Pamakan Utara	-	-	-	-	-	-
Pamakan Barat	-	-	1	1	1	1
Kabupaten Kotabaru	2	2	16	16	18	18

Lanjutan Tabel/*Continued Table* 4.1.6

Kecamatan <i>District</i>	Guru/Teachers					
	Negeri/Public		Swasta/Private		Jumlah/Total	
	2022/2023	2023/2024	2022/2023	2023/2024	2022/2023	2023/2024
(1)	(8)	(9)	(10)	(11)	(12)	(13)
Pulau Sembilan	-	-	11	11	11	11
Pulau Laut Barat	-	-	23	26	23	26
Pulau Laut Tanjung Selayar	-	-	12	11	12	11
Pulau Laut Selatan	-	-	15	16	15	16
Pulau Laut Kepulauan	-	-	40	37	40	37
Pulau Laut Timur	-	-	-	-	-	-
Pulau Sebuku	-	-	6	6	6	6
Pulau Laut Utara	63	65	36	35	99	100
Pulau Laut Tengah	-	-	12	14	12	14
Pulau Laut Sigam	-	-	-	-	-	-
Kelumpang Selatan	-	-	-	-	-	-
Kelumpang Hilir	-	-	20	21	20	21
Kelumpang Hulu	-	-	19	17	19	17
Hampang	-	-	-	-	-	-
Sungai Durian	-	-	-	-	-	-
Kelumpang Tengah	-	-	-	-	-	-
Kelumpang Barat	-	-	-	-	-	-
Kelumpang Utara	-	-	-	-	-	-
Pamakan Selatan	-	-	-	-	-	-
Sampanahan	-	-	28	28	28	28
Pamakan Utara	-	-	-	-	-	-
Pamakan Barat	-	-	14	9	14	9
Kabupaten Kotabaru	63	65	236	231	299	296

Lanjutan Tabel/*Continued Table* 4.1.6

Kecamatan <i>District</i>	Murid/ <i>Pupils</i>					
	Negeri/ <i>Public</i>		Swasta/ <i>Private</i>		Jumlah/ <i>Total</i>	
	2022/2023	2023/2024	2022/2023	2023/2024	2022/2023	2023/2024
(1)	(14)	(15)	(16)	(17)	(18)	(19)
Pulau Sembilan	-	-	72	53	72	53
Pulau Laut Barat	-	-	361	340	361	340
Pulau Laut Tanjung Selayar	-	-	109	104	109	104
Pulau Laut Selatan	-	-	163	201	163	201
Pulau Laut Kepulauan	-	-	338	325	338	325
Pulau Laut Timur	-	-	-	-	-	-
Pulau Sebuku	-	-	53	60	53	60
Pulau Laut Utara	937	932	459	429	1.396	1.361
Pulau Laut Tengah	-	-	70	72	70	72
Pulau Laut Sigam	-	-	-	-	-	-
Kelumpang Selatan	-	-	-	-	-	-
Kelumpang Hilir	-	-	243	250	243	250
Kelumpang Hulu	-	-	127	160	127	160
Hampang	-	-	-	-	-	-
Sungai Durian	-	-	-	-	-	-
Kelumpang Tengah	-	-	-	-	-	-
Kelumpang Barat	-	-	-	-	-	-
Kelumpang Utara	-	-	-	-	-	-
Pamakan Selatan	-	-	-	-	-	-
Sampanahan	-	-	279	289	279	289
Pamakan Utara	-	-	-	-	-	-
Pamakan Barat	-	-	58	55	58	55
Kabupaten Kotabaru	937	932	2.332	2.338	3.269	3.270

Catatan/*Note*:Sumber/*Source*: Kementerian Agama, EMIS, Data Semester Ganjil/*Ministry of Religious Affairs, EMIS, Odd semester report data*

Tabel
Table 4.1.7

Jumlah Sekolah, Guru, dan Murid Sekolah Menengah Atas (SMA) di Bawah Kementerian Pendidikan, Kebudayaan, Riset, dan Teknologi Menurut Kecamatan di Kabupaten Kotabaru, 2022/2023 dan 2023/2024
Number of Schools, Teachers, and Pupils in Upper Secondary Schools Under The Ministry of Education, Culture, Research, and Technology by District in Kotabaru Regency, 2022/2023 and 2023/2024

Kecamatan District	Sekolah/Schools					
	Negeri/Public		Swasta/Private		Jumlah/Total	
	2022/2023	2023/2024	2022/2023	2023/2024	2022/2023	2023/2024
(1)	(2)	(3)	(4)	(5)	(6)	(7)
Pulau Sembilan	1	1	-	-	1	1
Pulau Laut Barat	1	1	1	1	2	2
Pulau Laut Tanjung Selayar	-	-	-	-	-	-
Pulau Laut Selatan	1	1	-	-	1	1
Pulau Laut Kepulauan	2	2	1	1	3	3
Pulau Laut Timur	1	1	-	-	1	1
Pulau Sebuku	1	1	1	1	2	2
Pulau Laut Utara	1	1	1	2	2	3
Pulau Laut Tengah	1	1	-	-	1	1
Pulau Laut Sigam	-	-	-	-	-	-
Kelumpang Selatan	1	1	-	-	1	1
Kelumpang Hilir	1	1	1	1	2	2
Kelumpang Hulu	1	1	1	1	2	2
Hampang	1	1	-	-	1	1
Sungai Durian	-	-	-	-	-	-
Kelumpang Tengah	1	1	-	-	1	1
Kelumpang Barat	1	1	-	-	1	1
Kelumpang Utara	1	1	-	-	1	1
Pamukan Selatan	2	2	-	-	2	2
Sampanahan	1	1	-	-	1	1
Pamukan Utara	1	1	-	-	1	1
Pamukan Barat	1	1	-	-	1	1
Kabupaten Kotabaru	21	21	6	7	27	28

Lanjutan Tabel/*Continued Table 4.1.7*

Kecamatan <i>District</i>	Guru ¹ / <i>Teachers</i> ¹					
	Negeri/ <i>Public</i>		Swasta/ <i>Private</i>		Jumlah/ <i>Total</i>	
	2022/2023	2023/2024	2022/2023	2023/2024	2022/2023	2023/2024
(1)	(8)	(9)	(10)	(11)	(12)	(13)
Pulau Sembilan	17	18	-	-	17	18
Pulau Laut Barat	29	30	14	14	43	44
Pulau Laut Tanjung Selayar	-	-	-	-	-	-
Pulau Laut Selatan	23	24	-	-	23	24
Pulau Laut Kepulauan	32	34	15	15	47	49
Pulau Laut Timur	28	25	-	-	28	25
Pulau Sebuku	15	13	9	9	24	22
Pulau Laut Utara	48	47	13	24	61	71
Pulau Laut Tengah	19	21	-	-	19	21
Pulau Laut Sigam	-	-	-	-	-	-
Kelumpang Selatan	17	17	-	-	17	17
Kelumpang Hilir	27	27	9	10	36	37
Kelumpang Hulu	22	22	8	6	30	28
Hampang	16	16	-	-	16	16
Sungai Durian	-	-	-	-	-	-
Kelumpang Tengah	12	12	-	-	12	12
Kelumpang Barat	15	15	-	-	15	15
Kelumpang Utara	15	15	-	-	15	15
Pamakan Selatan	33	33	-	-	33	33
Sampanahan	27	25	-	-	27	25
Pamakan Utara	17	17	-	-	17	17
Pamakan Barat	24	25	-	-	24	25
Kabupaten Kotabaru	436	436	68	78	504	514

Lanjutan Tabel/*Continued Table 4.1.7*

Kecamatan <i>District</i>	Murid/ <i>Pupils</i>					
	Negeri/ <i>Public</i>		Swasta/ <i>Private</i>		Jumlah/ <i>Total</i>	
	2022/2023	2023/2024	2022/2023	2023/2024	2022/2023	2023/2024
(1)	(14)	(15)	(16)	(17)	(18)	(19)
Pulau Sembilan	187	202	-	-	187	202
Pulau Laut Barat	593	676	65	77	658	753
Pulau Laut Tanjung Selayar	-	-	-	-	-	-
Pulau Laut Selatan	428	407	-	-	428	407
Pulau Laut Kepulauan	292	283	180	182	472	465
Pulau Laut Timur	322	318	-	-	322	318
Pulau Sebuku	164	154	48	43	212	197
Pulau Laut Utara	861	818	198	231	1.059	1.049
Pulau Laut Tengah	219	245	-	-	219	245
Pulau Laut Sigam	-	-	-	-	-	-
Kelumpang Selatan	241	209	-	-	241	209
Kelumpang Hilir	407	403	97	107	504	510
Kelumpang Hulu	289	276	46	41	335	317
Hampang	153	172	-	-	153	172
Sungai Durian	-	-	-	-	-	-
Kelumpang Tengah	176	178	-	-	176	178
Kelumpang Barat	237	219	-	-	237	219
Kelumpang Utara	170	160	-	-	170	160
Pamakan Selatan	310	283	-	-	310	283
Sampanahan	381	345	-	-	381	345
Pamakan Utara	235	236	-	-	235	236
Pamakan Barat	488	511	-	-	488	511
Kabupaten Kotabaru	6.153	6.095	634	681	6.787	6.776

Catatan/*Note*: ¹ Jumlah guru termasuk kepala sekolah dan guru/*The total of teachers including headmaster and teacher*
 Sumber/*Source*: Kementerian Pendidikan, Kebudayaan, Riset, dan Teknologi, data semester ganjil/*Ministry of Education, Culture, Research, and Technology, Basic Education Data System, odd semester report data*

Tabel
Table 4.1.8

Jumlah Sekolah, Guru, dan Murid Sekolah Menengah Kejuruan (SMK) di Bawah Kementerian Pendidikan, Kebudayaan, Riset, dan Teknologi Menurut Kecamatan di Kabupaten Kotabaru, 2022/2023 dan 2023/2024
Number of Schools, Teachers, and Pupils in Vocational High Schools Under The Ministry of Education, Culture, Research, and Technology by District in Kotabaru Regency, 2022/2023 and 2023/2024

Kecamatan District	Sekolah/Schools					
	Negeri/Public		Swasta/Private		Jumlah/Total	
	2022/2023	2023/2024	2022/2023	2023/2024	2022/2023	2023/2024
(1)	(2)	(3)	(4)	(5)	(6)	(7)
Pulau Sembilan	-	-	-	-	-	-
Pulau Laut Barat	-	-	-	-	-	-
Pulau Laut Tanjung Selayar	1	1	-	-	1	1
Pulau Laut Selatan	-	-	-	-	-	-
Pulau Laut Kepulauan	-	-	-	-	-	-
Pulau Laut Timur	-	-	-	-	-	-
Pulau Sebuku	-	-	-	-	-	-
Pulau Laut Utara	2	1	1	1	3	2
Pulau Laut Tengah	-	-	-	-	-	-
Pulau Laut Sigam	-	-	-	-	-	-
Kelumpang Selatan	-	-	-	-	-	-
Kelumpang Hilir	1	1	-	-	1	1
Kelumpang Hulu	-	-	-	-	-	-
Hampang	-	-	-	-	-	-
Sungai Durian	1	1	-	-	1	1
Kelumpang Tengah	-	-	-	-	-	-
Kelumpang Barat	-	-	-	-	-	-
Kelumpang Utara	-	-	-	-	-	-
Pamukan Selatan	-	-	-	-	-	-
Sampanahan	-	-	-	-	-	-
Pamukan Utara	-	-	1	1	1	1
Pamukan Barat	-	-	-	-	-	-
Kabupaten Kotabaru	5	4	2	2	7	6

Lanjutan Tabel/Continued Table 4.1.8

Kecamatan District	Guru ¹ /Teachers ¹					
	Negeri/Public		Swasta/Private		Jumlah/Total	
	2022/2023	2023/2024	2022/2023	2023/2024	2022/2023	2023/2024
(1)	(8)	(9)	(10)	(11)	(12)	(13)
Pulau Sembilan	-	-	-	-	-	-
Pulau Laut Barat	-	-	-	-	-	-
Pulau Laut Tanjung Selayar	21	20	-	-	21	20
Pulau Laut Selatan	-	-	-	-	-	-
Pulau Laut Kepulauan	-	-	-	-	-	-
Pulau Laut Timur	-	-	-	-	-	-
Pulau Sebuk	-	-	-	-	-	-
Pulau Laut Utara	99	37	9	9	108	46
Pulau Laut Tengah	-	-	-	-	-	-
Pulau Laut Sigam	-	-	-	-	-	-
Kelumpang Selatan	-	-	-	-	-	-
Kelumpang Hilir	33	35	-	-	33	35
Kelumpang Hulu	-	-	-	-	-	-
Hampang	-	-	-	-	-	-
Sungai Durian	21	21	-	-	21	21
Kelumpang Tengah	-	-	-	-	-	-
Kelumpang Barat	-	-	-	-	-	-
Kelumpang Utara	-	-	-	-	-	-
Pamakan Selatan	-	-	-	-	-	-
Sampanahan	-	-	-	-	-	-
Pamakan Utara	-	-	20	23	20	23
Pamakan Barat	-	-	-	-	-	-
Kabupaten Kotabaru	174	113	29	32	203	145

Lanjutan Tabel/*Continued Table* 4.1.8

Kecamatan <i>District</i>	Murid/ <i>Pupils</i>					
	Negeri/ <i>Public</i>		Swasta/ <i>Private</i>		Jumlah/ <i>Total</i>	
	2022/2023	2023/2024	2022/2023	2023/2024	2022/2023	2023/2024
(1)	(14)	(15)	(16)	(17)	(18)	(19)
Pulau Sembilan	-	-	-	-	-	-
Pulau Laut Barat	-	-	-	-	-	-
Pulau Laut Tanjung Selayar	224	209	-	-	247	209
Pulau Laut Selatan	-	-	-	-	-	-
Pulau Laut Kepulauan	-	-	-	-	-	-
Pulau Laut Timur	-	-	-	-	-	-
Pulau Sebuku	-	-	-	-	-	-
Pulau Laut Utara	1.433	446	83	68	1.516	514
Pulau Laut Tengah	-	-	-	-	-	-
Pulau Laut Sigam	-	-	-	-	-	-
Kelumpang Selatan	-	-	-	-	-	-
Kelumpang Hilir	455	474	-	-	455	474
Kelumpang Hulu	-	-	-	-	-	-
Hampang	-	-	-	-	-	-
Sungai Durian	259	260	-	-	259	260
Kelumpang Tengah	-	-	-	-	-	-
Kelumpang Barat	-	-	-	-	-	-
Kelumpang Utara	-	-	-	-	-	-
Pamakan Selatan	-	-	-	-	-	-
Sampanahan	-	-	-	-	-	-
Pamakan Utara	-	-	275	274	275	274
Pamakan Barat	-	-	-	-	-	-
Kabupaten Kotabaru	2.371	1.389	358	342	2.729	1.731

Catatan/*Note*: ¹ Guru yang mengajar di 2 sekolah atau lebih dihitung di masing-masing sekolah. Jumlah guru termasuk kepala sekolah dan guru/*The teacher who taught in two schools or more counted in every school. The total of teachers including headmaster and teacher*

Sumber/*Source*: Kementerian Pendidikan, Kebudayaan, Riset, dan Teknologi, data semester ganjil/*Ministry of Education, Culture, Research, and Technology, Basic Education Data System, odd semester report data*

Tabel
Table 4.1.9

Jumlah Sekolah, Guru, dan Murid Madrasah Aliyah (MA) di Bawah Kementerian Agama Menurut Kecamatan di Kabupaten Kotabaru, 2022/2023 dan 2023/2024
Number of Schools, Teachers, and Pupils in Madrasah Aliyah (MA) Under the Ministry of Religious Affairs by District in Kotabaru Regency, 2022/2023 and 2023/2024

Kecamatan District	Sekolah/Schools					
	Negeri/Public		Swasta/Private		Jumlah/Total	
	2022/2023	2023/2024	2022/2023	2023/2024	2022/2023	2023/2024
(1)	(2)	(3)	(4)	(5)	(6)	(7)
Pulau Sembilan	-	-	1	1	1	1
Pulau Laut Barat	-	-	1	1	1	1
Pulau Laut Tanjung Selayar	-	-	-	-	-	-
Pulau Laut Selatan	-	-	1	1	1	1
Pulau Laut Kepulauan	-	-	1	1	1	1
Pulau Laut Timur	-	-	-	-	-	-
Pulau Sebuku	-	-	1	1	1	1
Pulau Laut Utara	1	1	1	1	2	2
Pulau Laut Tengah	-	-	-	-	-	-
Pulau Laut Sigam	-	-	-	-	-	-
Kelumpang Selatan	-	-	-	-	-	-
Kelumpang Hilir	-	-	-	-	-	-
Kelumpang Hulu	-	-	-	-	-	-
Hampang	-	-	-	-	-	-
Sungai Durian	-	-	-	-	-	-
Kelumpang Tengah	-	-	1	1	1	1
Kelumpang Barat	-	-	-	-	-	-
Kelumpang Utara	-	-	-	-	-	-
Pamukan Selatan	-	-	-	-	-	-
Sampanahan	-	-	-	-	-	-
Pamukan Utara	-	-	-	-	-	-
Pamukan Barat	-	-	-	-	-	-
Kabupaten Kotabaru	1	1	7	7	8	8

Lanjutan Tabel/Continued Table 4.1.9

Kecamatan District	Guru/Teachers					
	Negeri/Public		Swasta/Private		Jumlah/Total	
	2022/2023	2023/2024	2022/2023	2023/2024	2022/2023	2023/2024
(1)	(8)	(9)	(10)	(11)	(12)	(13)
Pulau Sembilan	-	-	15	11	15	11
Pulau Laut Barat	-	-	14	17	14	17
Pulau Laut Tanjung Selayar	-	-	-	-	-	-
Pulau Laut Selatan	-	-	11	11	11	11
Pulau Laut Kepulauan	-	-	16	18	16	18
Pulau Laut Timur	-	-	-	-	-	-
Pulau Sebuku	-	-	8	8	8	8
Pulau Laut Utara	63	67	23	22	86	89
Pulau Laut Tengah	-	-	-	-	-	-
Pulau Laut Sigam	-	-	-	-	-	-
Kelumpang Selatan	-	-	-	-	-	-
Kelumpang Hilir	-	-	-	-	-	-
Kelumpang Hulu	-	-	-	-	-	-
Hampang	-	-	-	-	-	-
Sungai Durian	-	-	-	-	-	-
Kelumpang Tengah	-	-	8	8	9	8
Kelumpang Barat	-	-	-	-	-	-
Kelumpang Utara	-	-	-	-	-	-
Pamakan Selatan	-	-	-	-	-	-
Sampanahan	-	-	-	-	-	-
Pamakan Utara	-	-	-	-	-	-
Pamakan Barat	-	-	-	-	-	-
Kabupaten Kotabaru	63	67	95	95	158	162

Lanjutan Tabel/*Continued Table 4.1.9*

Kecamatan <i>District</i>	Murid/Pupils					
	Negeri/ <i>Public</i>		Swasta/ <i>Private</i>		Jumlah/ <i>Total</i>	
	2022/2023	2023/2024	2022/2023	2023/2024	2022/2023	2023/2024
(1)	(14)	(15)	(16)	(17)	(18)	(19)
Pulau Sembilan	-	-	35	43	35	43
Pulau Laut Barat	-	-	68	36	68	36
Pulau Laut Tanjung Selayar	-	-	-	-	-	-
Pulau Laut Selatan	-	-	42	41	42	41
Pulau Laut Kepulauan	-	-	131	127	131	127
Pulau Laut Timur	-	-	-	-	-	-
Pulau Sebuku	-	-	34	24	34	24
Pulau Laut Utara	772	748	193	153	965	901
Pulau Laut Tengah	-	-	-	-	-	-
Pulau Laut Sigam	-	-	-	-	-	-
Kelumpang Selatan	-	-	-	-	-	-
Kelumpang Hilir	-	-	-	-	-	-
Kelumpang Hulu	-	-	-	-	-	-
Hampang	-	-	-	-	-	-
Sungai Durian	-	-	-	-	-	-
Kelumpang Tengah	-	-	46	42	46	42
Kelumpang Barat	-	-	-	-	-	-
Kelumpang Utara	-	-	-	-	-	-
Pamakan Selatan	-	-	-	-	-	-
Samparahan	-	-	-	-	-	-
Pamakan Utara	-	-	-	-	-	-
Pamakan Barat	-	-	-	-	-	-
Kabupaten Kotabaru	772	748	549	466	1.321	1.214

Catatan/*Note*: ...Sumber/*Source*: Kementerian Agama, EMIS, Data Semester Ganjil/*Ministry of Religious Affairs, EMIS, Odd semester report data*

Tabel
Table 4.1.10

Angka Partisipasi Murni (APM) dan Angka Partisipasi Kasar (APK) Menurut Jenjang Pendidikan di Kabupaten Kotabaru, 2022 dan 2023
Net Enrollment Rate and Gross Enrollment Ratio by Educational Level in Kotabaru Regency, 2022 and 2023

Jenjang Pendidikan <i>Educational Level</i>	Angka Partisipasi Murni (APM) <i>Net Enrollment Rate</i>		Angka Partisipasi Kasar (APK) <i>Gross Enrollment Ratio</i>	
	2022	2023	2022	2023
(1)	(2)	(3)	(4)	(5)
SD/MI/Sederajat <i>Primary School</i>	98,68	96,92	110,2	104,78
SMP/MTs/ Sederajat <i>Lower Secondary School</i>	75,85	86,82	94,56	78,32
SMA/SMK/MA/Sederajat <i>Upper Secondary School</i>	54,99	54,42	64,89	86,93

Catatan/Note: ...

Sumber/Source: Badan Pusat Statistik, Survei Sosial Ekonomi Nasional (Susenas)/BPS-Statistics Indonesia, National Socioeconomic Survey

Tabel
Table 4.1.11

Persentase Penduduk Berumur 15 Tahun ke Atas yang Melek Huruf Menurut Kelompok Umur di Kabupaten Kotabaru, 2022 dan 2023
Percentage of Literate People Aged 15 Years and Over by Age Group in Kotabaru Regency, 2022 and 2023

Kelompok Umur <i>Age Group</i>	2022	2023
(1)	(2)	(3)
15–19
20–24
25–29
30–34
35–39
40–44
45–49
50+
Jumlah/Total	97,60	97,08
15–24
15–44
15+
45+

Catatan/Note: ...

Sumber/Source: Badan Pusat Statistik, Survei Sosial Ekonomi Nasional (Susenas)/BPS-Statistics Indonesia, National Socioeconomic Survey

Tabel
Table 4.1.12

Jumlah Desa¹/Kelurahan yang Memiliki Fasilitas Sekolah Menurut Kecamatan dan Tingkat Pendidikan di Kabupaten Kotabaru, 2019–2021
Number of Villages¹/Kelurahan Having Educational Facilities by District and Educational Level in Kotabaru Regency, 2019–2021

Kecamatan District	SD Primary School		
	2019	2020	2021
(1)	(2)	(3)	(4)
Pulau Sembilan	5	5	5
Pulau Laut Barat	6	6	6
Pulau Laut Tanjung Selayar	10	10	10
Pulau Laut Selatan	8	8	8
Pulau Laut Kepulauan	9	9	9
Pulau Laut Timur	13	13	13
Pulau Sebuk	8	8	8
Pulau Laut Utara	20	10	10
Pulau Laut Tengah	7	7	7
Pulau Laut Sigam	...	10	10
Kelumpang Selatan	9	9	9
Kelumpang Hilir	9	9	9
Kelumpang Hulu	10	10	10
Hampang	8	8	9
Sungai Durian	7	7	7
Kelumpang Tengah	12	11	11
Kelumpang Barat	6	6	6
Kelumpang Utara	6	6	6
Pamukan Selatan	11	11	11
Sampanahan	8	8	8
Pamukan Utara	12	12	12
Pamukan Barat	5	5	5
Kabupaten Kotabaru	189	188	189

Lanjutan Tabel/*Continued Table* 4.1.12

Kecamatan <i>District</i>	SMP <i>Junior High School</i>		
	2019	2020	2021
(1)	(5)	(6)	(7)
Pulau Sembilan	2	2	2
Pulau Laut Barat	3	3	3
Pulau Laut Tanjung Selayar	3	3	3
Pulau Laut Selatan	4	4	4
Pulau Laut Kepulauan	4	4	4
Pulau Laut Timur	3	3	3
Pulau Sebuku	3	3	3
Pulau Laut Utara	8	5	4
Pulau Laut Tengah	4	4	4
Pulau Laut Sigam	...	5	5
Kelumpang Selatan	3	3	3
Kelumpang Hilir	3	3	3
Kelumpang Hulu	2	2	2
Hampang	2	2	2
Sungai Durian	3	3	3
Kelumpang Tengah	5	4	4
Kelumpang Barat	1	1	1
Kelumpang Utara	3	3	3
Pamukan Selatan	5	5	5
Sampanahan	4	4	4
Pamukan Utara	6	6	6
Pamukan Barat	1	2	2
Kabupaten Kotabaru	72	74	73

Lanjutan Tabel/*Continued Table* 4.1.12

Kecamatan <i>District</i>	SMA <i>Senior High School</i>		
	2019	2020	2021
(1)	(8)	(9)	(10)
Pulau Sembilan	1	1	1
Pulau Laut Barat	2	3	3
Pulau Laut Tanjung Selayar	–	–	–
Pulau Laut Selatan	1	1	1
Pulau Laut Kepulauan	3	3	4
Pulau Laut Timur	1	1	1
Pulau Sebuku	2	2	2
Pulau Laut Utara	5	3	3
Pulau Laut Tengah	1	1	1
Pulau Laut Sigam	...	2	2
Kelumpang Selatan	1	1	1
Kelumpang Hilir	2	2	2
Kelumpang Hulu	2	2	2
Hampang	1	1	1
Sungai Durian	–	–	–
Kelumpang Tengah	1	1	1
Kelumpang Barat	1	1	1
Kelumpang Utara	1	1	1
Pamukan Selatan	1	2	2
Sampanahan	1	1	1
Pamukan Utara	1	1	1
Pamukan Barat	1	1	1
Kabupaten Kotabaru	29	31	32

Lanjutan Tabel/*Continued Table* 4.1.12

Kecamatan <i>District</i>	SMK <i>Vocational School</i>		
	2019	2020	2021
(1)	(11)	(12)	(13)
Pulau Sembilan	–	–	–
Pulau Laut Barat	–	–	–
Pulau Laut Tanjung Selayar	1	1	1
Pulau Laut Selatan	–	–	–
Pulau Laut Kepulauan	–	–	–
Pulau Laut Timur	–	–	–
Pulau Sebuku	–	–	–
Pulau Laut Utara	3	2	2
Pulau Laut Tengah	–	–	–
Pulau Laut Sigam	...	1	1
Kelumpang Selatan	–	–	–
Kelumpang Hilir	1	1	1
Kelumpang Hulu	–	–	–
Hampang	–	–	–
Sungai Durian	1	1	1
Kelumpang Tengah	–	–	–
Kelumpang Barat	–	–	–
Kelumpang Utara	–	–	–
Pamukan Selatan	–	–	–
Sampanahan	–	–	–
Pamukan Utara	1	1	1
Pamukan Barat	–	–	–
Kabupaten Kotabaru	7	7	7

Lanjutan Tabel/Continued Table 4.1.12

Kecamatan District	Perguruan Tinggi University		
	2019	2020	2021
(1)	(14)	(15)	(16)
Pulau Sembilan	–	–	–
Pulau Laut Barat	–	–	–
Pulau Laut Tanjung Selayar	–	–	–
Pulau Laut Selatan	–	–	–
Pulau Laut Kepulauan	–	–	–
Pulau Laut Timur	–	–	–
Pulau Sebuku	–	–	–
Pulau Laut Utara	3	3	3
Pulau Laut Tengah	–	–	–
Pulau Laut Sigam	...	–	–
Kelumpang Selatan	–	–	–
Kelumpang Hilir	–	–	–
Kelumpang Hulu	–	–	–
Hampang	–	–	–
Sungai Durian	–	–	–
Kelumpang Tengah	–	–	–
Kelumpang Barat	–	–	–
Kelumpang Utara	–	–	–
Pamukan Selatan	–	–	–
Sampanahan	–	–	–
Pamukan Utara	–	–	–
Pamukan Barat	–	–	–
Kabupaten Kotabaru	3	3	3

Catatan/Note: ¹ Desa pada tabel ini termasuk Unit Permukiman Transmigrasi (UPT) yang masih dibina oleh kementerian terkait dan nagari di Provinsi Sumatera Barat/Villages in this table include Transmigration Settlement Unit which is still fostered by the relevant ministries and the nagari in the Province of Sumatera Barat

Sumber/Source: Badan Pusat Statistik, Pendataan Potensi Desa (Podes)/ BPS-Statistics Indonesia, Village Potential Data Collection

4.2 KESEHATAN HEALTH

Tabel 4.2.1 **Jumlah Desa¹/Kelurahan Yang Memiliki Sarana Kesehatan Menurut Kecamatan di Kabupaten Kotabaru, 2019–2021**
Table 4.2.1 **Number of Villages¹/Kelurahan Having Health Facilities by District in Kotabaru Regency, 2019–2021**

Kecamatan <i>District</i>	Rumah Sakit <i>Hospital</i>		
	2019	2020	2021
(1)	(2)	(3)	(4)
Pulau Sembilan	-	-	-
Pulau Laut Barat	-	-	-
Pulau Laut Tanjung Selayar	-	-	-
Pulau Laut Selatan	-	-	-
Pulau Laut Kepulauan	-	-	-
Pulau Laut Timur	-	-	-
Pulau Sebuku	-	-	-
Pulau Laut Utara	1	1	1
Pulau Laut Tengah	-	-	-
Pulau Laut Sigam	-	-	-
Kelumpang Selatan	-	-	-
Kelumpang Hilir	-	-	-
Kelumpang Hulu	-	-	-
Hampang	-	-	-
Sungai Durian	-	-	-
Kelumpang Tengah	-	-	-
Kelumpang Barat	-	-	-
Kelumpang Utara	-	-	-
Pamukan Selatan	-	-	-
Sampanahan	-	-	-
Pamukan Utara	-	-	-
Pamukan Barat	-	-	-
Kabupaten Kotabaru	1	1	1

Lanjutan Tabel/*Continued Table* 4.2.1

Kecamatan <i>District</i>	Rumah Sakit Bersalin <i>Maternity Hospital</i>		
	2019	2020	2021
(1)	(5)	(6)	(7)
Pulau Sembilan	-	-	-
Pulau Laut Barat	-	-	-
Pulau Laut Tanjung Selayar	-	-	-
Pulau Laut Selatan	-	-	-
Pulau Laut Kepulauan	-	-	-
Pulau Laut Timur	-	-	-
Pulau Sebuku	-	-	-
Pulau Laut Utara	-	-	-
Pulau Laut Tengah	-	-	-
Pulau Laut Sigam	-	-	-
Kelumpang Selatan	-	-	-
Kelumpang Hilir	-	-	-
Kelumpang Hulu	-	-	-
Hampang	-	-	-
Sungai Durian	-	-	-
Kelumpang Tengah	-	-	-
Kelumpang Barat	-	-	-
Kelumpang Utara	-	-	-
Pamukan Selatan	-	-	-
Sampanahan	-	-	-
Pamukan Utara	-	-	-
Pamukan Barat	-	-	-
Kabupaten Kotabaru	-	-	-

Lanjutan Tabel/*Continued Table* 4.2.1

Kecamatan <i>District</i>	Poliklinik <i>Polyclinic</i>		
	2019	2020	2021
(1)	(8)	(9)	(10)
Pulau Sembilan	-	-	-
Pulau Laut Barat	-	-	-
Pulau Laut Tanjung Selayar	-	-	-
Pulau Laut Selatan	-	-	-
Pulau Laut Kepulauan	-	-	-
Pulau Laut Timur	-	-	-
Pulau Sebuku	1	2	2
Pulau Laut Utara	4	3	3
Pulau Laut Tengah	-	-	-
Pulau Laut Sigam	...	1	1
Kelumpang Selatan	-	1	-
Kelumpang Hilir	1	1	2
Kelumpang Hulu	-	-	-
Hampang	-	-	-
Sungai Durian	1	2	1
Kelumpang Tengah	-	-	-
Kelumpang Barat	1	1	1
Kelumpang Utara	-	-	-
Pamukan Selatan	1	1	1
Sampanahan	-	-	-
Pamukan Utara	5	6	6
Pamukan Barat	-	-	-
Kabupaten Kotabaru	14	18	17

Lanjutan Tabel/*Continued Table* 4.2.1

Kecamatan <i>District</i>	Puskesmas <i>Public Health Center</i>		
	2019	2020	2021
(1)	(11)	(12)	(13)
Pulau Sembilan	1	1	1
Pulau Laut Barat	1	1	1
Pulau Laut Tanjung Selayar	1	1	1
Pulau Laut Selatan	1	1	1
Pulau Laut Kepulauan	1	1	1
Pulau Laut Timur	1	1	1
Pulau Sebuku	1	1	1
Pulau Laut Utara	3	1	1
Pulau Laut Tengah	1	2	1
Pulau Laut Sigam	...	2	2
Kelumpang Selatan	1	1	1
Kelumpang Hilir	1	1	1
Kelumpang Hulu	1	1	1
Hampang	1	1	1
Sungai Durian	2	2	2
Kelumpang Tengah	2	2	2
Kelumpang Barat	1	1	1
Kelumpang Utara	1	1	1
Pamukan Selatan	2	2	2
Sampanahan	2	2	2
Pamukan Utara	2	2	2
Pamukan Barat	1	1	1
Kabupaten Kotabaru	28	29	28

Lanjutan Tabel/*Continued Table* 4.2.1

Kecamatan <i>District</i>	Puskesmas Pembantu <i>Subsidiary of Public Health Center</i>		
	2019	2020	2021
(1)	(14)	(15)	(16)
Pulau Sembilan	1	1	1
Pulau Laut Barat	1	1	1
Pulau Laut Tanjung Selayar	1	2	2
Pulau Laut Selatan	-	-	-
Pulau Laut Kepulauan	3	3	3
Pulau Laut Timur	-	-	-
Pulau Sebuku	-	-	-
Pulau Laut Utara	4	3	1
Pulau Laut Tengah	1	1	1
Pulau Laut Sigam	...	1	1
Kelumpang Selatan	1	1	2
Kelumpang Hilir	2	2	2
Kelumpang Hulu	1	1	1
Hampang	-	3	5
Sungai Durian	1	2	2
Kelumpang Tengah	3	3	3
Kelumpang Barat	2	2	3
Kelumpang Utara	-	-	-
Pamukan Selatan	2	2	2
Sampanahan	2	3	3
Pamukan Utara	5	6	6
Pamukan Barat	-	-	-
Kabupaten Kotabaru	30	37	39

Lanjutan Tabel/*Continued Table* 4.2.1

Kecamatan <i>District</i>	Apotek <i>Pharmacy</i>		
	2019	2020	2021
(1)	(17)	(18)	(19)
Pulau Sembilan	-	-	-
Pulau Laut Barat	-	1	1
Pulau Laut Tanjung Selayar	-	-	-
Pulau Laut Selatan	-	-	-
Pulau Laut Kepulauan	-	-	-
Pulau Laut Timur	-	-	-
Pulau Sebuku	-	-	-
Pulau Laut Utara	9	5	5
Pulau Laut Tengah	-	-	-
Pulau Laut Sigam	...	3	3
Kelumpang Selatan	-	-	-
Kelumpang Hilir	1	2	3
Kelumpang Hulu	-	1	1
Hampang	-	-	-
Sungai Durian	-	-	-
Kelumpang Tengah	-	-	-
Kelumpang Barat	-	-	-
Kelumpang Utara	-	-	-
Pamukan Selatan	-	-	-
Sampanahan	-	-	-
Pamukan Utara	-	-	-
Pamukan Barat	-	-	-
Kabupaten Kotabaru	10	12	13

Catatan/*Note*: ¹ Desa pada tabel ini termasuk Unit Permukiman Transmigrasi (UPT) yang masih dibina oleh kementerian terkait dan nagari di Provinsi Sumatera Barat/*Villages in this table include Transmigration Settlement Unit which is still fostered by the relevant ministries and the nagari in the Province of Sumatera Barat*

Sumber/*Source*: Badan Pusat Statistik, Pendataan Potensi Desa (Podes)/BPS-Statistics Indonesia, *Village Potential Data Collecting*

Tabel 4.2.2 Jumlah Tenaga Kesehatan Menurut Kecamatan di Kabupaten Kotabaru, 2023
Number of Health Human Resources by District in Kotabaru Regency, 2023

Kecamatan <i>District</i>	Dokter ¹ <i>Doctor¹</i>	Dokter Gigi ² <i>Dentist²</i>	Perawat <i>Nurse</i>	Bidan <i>Midwife</i>	Tenaga kefarmasian <i>Pharmacist</i>
(1)	(2)	(3)	(4)	(5)	(6)
Pulau Sembilan	1	-	6	12	2
Pulau Laut Barat	1	1	8	15	2
Pulau Laut Tanjung Selayar	1	-	9	21	2
Pulau Laut Selatan	1	-	13	17	2
Pulau Laut Kepulauan	1	1	11	19	2
Pulau Laut Timur	1	1	10	16	2
Pulau Sebuku	-	1	6	11	1
Pulau Laut Utara	43	4	168	74	40
Pulau Laut Tengah	1	1	11	9	1
Pulau Laut Sigam	4	3	22	34	4
Kelumpang Selatan	1	1	7	11	2
Kelumpang Hilir	2	1	17	16	5
Kelumpang Hulu	2	1	9	14	2
Hampang	1	1	7	12	1
Sungai Durian	2	2	10	15	3
Kelumpang Tengah	2	1	11	18	4
Kelumpang Barat	2	1	5	10	1
Kelumpang Utara	1	1	6	10	2
Pamakan Selatan	2	-	13	18	2
Sampanahan	2	-	18	18	3
Pamakan Utara	2	1	12	18	2
Pamakan Barat	11	2	36	24	10
Kabupaten Kotabaru	84	24	415	412	95

Lanjutan Tabel/*Continued Table 4.2.2*

Kecamatan <i>District</i>	Tenaga Kesehatan Masyarakat <i>Public Health worker</i>	Tenaga Kesehatan Lingkungan <i>Enviromental Health Worker</i>	Tenaga Gizi <i>Nutritionist</i>	Ahli Teknologi Laboratorium Medik <i>Medical Laboratory Technician</i>
(1)	(7)	(8)	(9)	(10)
Pulau Sembilan	4	-	1	1
Pulau Laut Barat	4	1	2	2
Pulau Laut Tanjung Selayar	4	2	2	3
Pulau Laut Selatan	4	1	1	3
Pulau Laut Kepulauan	4	-	2	1
Pulau Laut Timur	4	2	5	3
Pulau Sebuku	2	1	1	1
Pulau Laut Utara	5	4	9	16
Pulau Laut Tengah	4	2	5	1
Pulau Laut Sigam	10	4	9	6
Kelumpang Selatan	1	2	2	1
Kelumpang Hilir	2	1	3	2
Kelumpang Hulu	2	1	5	2
Hampang	4	-	1	2
Sungai Durian	4	2	3	2
Kelumpang Tengah	4	3	4	2
Kelumpang Barat	2	1	1	-
Kelumpang Utara	4	1	1	1
Pamakan Selatan	3	3	2	2
Sampanahan	3	3	3	4
Pamakan Utara	5	3	3	2
Pamakan Barat	3	6	8	5
Kabupaten Kotabaru	82	43	73	62

Catatan/Note: ¹ Dokter dalam tabel ini termasuk dokter spesialis (selain spesialis gigi) dan dokter umum/*Doctor in this table include medical specialist (exclude dentist specialist) and general practitioner*

² Dokter gigi dalam tabel ini termasuk dokter spesialis gigi dan dokter gigi/*Doctor in this table include dentist dan dentist specialist*

Sumber/Source: Dinas Kesehatan Kabupaten Kotabaru

Tabel 4.2.3 Jumlah Rumah Sakit Umum, Rumah Sakit Khusus, Puskesmas, Klinik Pratama, dan Posyandu Menurut Kecamatan di Kabupaten Kotabaru, 2022 dan 2023
Number of General Hospital, Specialized Hospital, Public Health Center, Primary Clinic, and Integrated Health Post by District in Kotabaru Regency, 2022 and 2023

Kecamatan District	Rumah Sakit Umum General Hospital		Rumah Sakit Khusus Specialized Hospital	
	2022	2023	2022	2023
(1)	(2)	(3)	(4)	(5)
Pulau Sembilan	-	-	-	-
Pulau Laut Barat	-	-	-	-
Pulau Laut Tanjung Selayar	-	-	-	-
Pulau Laut Selatan	-	-	-	-
Pulau Laut Kepulauan	-	-	-	-
Pulau Laut Timur	-	-	-	-
Pulau Sebuku	-	-	-	-
Pulau Laut Utara	1	1	-	-
Pulau Laut Tengah	-	-	-	-
Pulau Laut Sigam	-	-	-	-
Kelumpang Selatan	-	-	-	-
Kelumpang Hilir	-	-	-	-
Kelumpang Hulu	-	-	-	-
Hampang	-	-	-	-
Sungai Durian	-	-	-	-
Kelumpang Tengah	-	-	-	-
Kelumpang Barat	-	-	-	-
Kelumpang Utara	-	-	-	-
Pamakan Selatan	-	-	-	-
Sampanahan	-	-	-	-
Pamakan Utara	-	-	-	-
Pamakan Barat	-	-	-	-
Kabupaten Kotabaru	1	1	-	-

Lanjutan Tabel/Continued Table 4.2.3

Kecamatan District	Puskesmas ¹ Rawat Inap Public Health Center ¹ with Inpatient Care		Puskesmas ¹ Non Rawat Inap Public Health Center ¹ without Inpatient Care	
	2022	2023	2022	2023
(1)	(6)	(7)	(8)	(9)
Pulau Sembilan	-	-	1	1
Pulau Laut Barat	1	1	-	-
Pulau Laut Tanjung Selayar	-	-	1	1
Pulau Laut Selatan	1	1	-	-
Pulau Laut Kepulauan	-	-	1	1
Pulau Laut Timur	1	1	-	-
Pulau Sebuk	-	-	1	1
Pulau Laut Utara	-	-	1	1
Pulau Laut Tengah	-	-	1	1
Pulau Laut Sigam	-	-	2	2
Kelumpang Selatan	-	1	1	-
Kelumpang Hilir	1	1	-	-
Kelumpang Hulu	1	1	-	-
Hampang	-	1	1	-
Sungai Durian	2	2	-	-
Kelumpang Tengah	2	1	-	1
Kelumpang Barat	-	-	1	1
Kelumpang Utara	-	-	1	1
Pamakan Selatan	-	-	2	2
Sampanahan	1	1	1	1
Pamakan Utara	1	1	1	1
Pamakan Barat	1	-	-	1
Kabupaten Kotabaru	12	12	16	16

Lanjutan Tabel/Continued Table 4.2.3

Kecamatan District	Klinik Pratama Primary Clinic		Posyandu Integrated Health Post	
	2022	2023	2022	2023
(1)	(6)	(7)	(8)	(9)
Pulau Sembilan	–	–	5	5
Pulau Laut Barat	–	–	11	11
Pulau Laut Tanjung Selayar	1	1	10	10
Pulau Laut Selatan	–	–	10	10
Pulau Laut Kepulauan	–	–	12	12
Pulau Laut Timur	1	1	21	21
Pulau Sebuku	1	1	8	8
Pulau Laut Utara	7	7	20	20
Pulau Laut Tengah	–	–	14	14
Pulau Laut Sigam	1	1	23	23
Kelumpang Selatan	–	–	11	11
Kelumpang Hilir	4	4	19	19
Kelumpang Hulu	1	1	17	17
Hampang	–	–	14	14
Sungai Durian	1	1	13	13
Kelumpang Tengah	–	–	13	13
Kelumpang Barat	1	1	7	7
Kelumpang Utara	–	–	9	9
Pamakan Selatan	–	–	14	14
Sampanahan	–	–	10	10
Pamakan Utara	1	1	25	25
Pamakan Barat	1	1	7	7
Kabupaten Kotabaru	20	20	293	293

Catatan/Note: ¹ Puskesmas yang teregistrasi/Registered Public Health Center

Sumber/Source: Dinas Kesehatan Kabupaten Kotabaru

Tabel
Table 4.2.4

Jumlah Kasus Penyakit Terbanyak di Rumah Sakit Umum Daerah Pangeran Jaya Sumitra Kabupaten Kotabaru, 2023
Number of Common Diseases Cases at Pangeran Jaya Sumitra Regional Public Hospital Kotabaru Regency, 2023

Jenis Penyakit <i>Type of Disease</i>	Jumlah <i>Total</i>
(1)	(2)
Diabetes Militus/ <i>Diabetes Militus</i>	6.863
Hipertensi/ <i>Hypertensi</i>	6.078
Bronkitis/ <i>Bronchitis</i>	957
Dipepsia/ <i>Dypepsia</i>	849
Hiperlipidemia/ <i>Hyperlipidaemia</i>	509
Tirotoksikosis/ <i>Thyrototoxicosis</i>	340
Kardiomegali/ <i>Cardiomegaly</i>	210
Infaksi Serebral/ <i>Cerebral Infaction</i>	155
Radang Paru-paru/ <i>Pneumonia</i>	116
Asma/ <i>Ashtma</i>	103

Catatan/*Note*:

Sumber/*Source*: RSUD Pangeran Jaya Sumitra Kabupaten Kotabaru/*Pangeran Jaya Sumitra Regional Hospital Kotabaru Regency*

Tabel
Table 4.2.5

**Jumlah Pasien Rawat Jalan dan Rawat Inap di Rumah
Sakit Umum Daerah Pangeran Jaya Sumitra Kabupaten
Kotabaru, 2023**
*Number of Outpatients and Inpatients at the Pangeran Jaya
Sumitra Regional General Hospital, Kotabaru Regency, 2023*

Jenis Kelamin Gender	Rawat Jalan Outpatient	Rawat Inap Inpatient	Jumlah Total
(1)	(2)	(3)	(4)
Laki-laki	36.896	3.384	40.280
Perempuan	49.258	4.875	54.133
Kabupaten Kotabaru	86.154	8.259	94.413

Catatan/Note:

Sumber/Source: RSUD Pangeran Jaya Sumitra Kabupaten Kotabaru/Pangeran Jaya Sumitra Regional Hospital Kotabaru Regency

4.3 AGAMA DAN SOSIAL LAINNYA RELIGION AND OTHER SOCIAL AFFAIRS

Tabel 4.3.1 Jumlah Penduduk Menurut Kecamatan dan Agama yang Dianut di Kabupaten Kotabaru, 2023
Population by District and Religion in Kotabaru Regency, 2023

Kecamatan <i>District</i>	Islam	Protestan <i>Protestant</i>	Katolik <i>Catholic</i>	Hindu	Budha <i>Buddha</i>	Lainnya <i>Others</i>
(1)	(2)	(3)	(4)	(5)	(6)	(7)
Pulau Sembilan	6.042	-	-	-	-	-
Pulau Laut Barat	10.247	37	4	-	-	-
Pulau Laut Tanjung Selayar	11.507	15	10	-	-	-
Pulau Laut Selatan	10.688	-	-	-	-	-
Pulau Laut Kepulauan	14.444	1	-	-	-	-
Pulau Laut Timur	13.589	351	56	78	1	1
Pulau Sebuk	7.473	-	-	-	-	-
Pulau Laut Utara	52.161	1.052	323	57	124	19
Pulau Laut Tengah	11.620	106	24	7	-	-
Pulau Laut Sigam	36.074	252	113	19	114	12
Kelumpang Selatan	9.954	85	266	5	-	-
Kelumpang Hilir	22.357	792	276	496	1	-
Kelumpang Hulu	13.231	1.480	417	78	734	811
Hampang	6.636	1.866	598	363	56	3.178
Sungai Durian	8.202	1.628	446	150	990	570
Kelumpang Tengah	12.962	180	30	1	3	-
Kelumpang Barat	6.585	363	330	21	345	86
Kelumpang Utara	5.860	-	-	-	-	-
Pamakan Selatan	11.914	490	51	21	-	111
Samparahan	10.852	174	56	1	19	20
Pamakan Utara	12.321	1.380	507	273	4	269
Pamakan Barat	7.748	856	542	277	69	967
Kabupaten Kotabaru	302.467	11.108	4.049	1.847	2.460	6.044

Catatan/Note: ...

Sumber/Source: Kementerian Agama Kabupaten Kotabaru/Religion Ministry of Kotabaru Regency

Tabel 4.3.2 Jumlah Tempat Peribadatan Menurut Kecamatan di Kabupaten Kotabaru, 2023
Number of Places of Worship by District in Kotabaru Regency, 2023

Kecamatan <i>District</i>	Masjid <i>Mosque</i>	Mushola <i>Pray Room</i>	Gereja Protestan <i>Protestant Church</i>	Gereja Katholik <i>Catholic Church</i>	Pura <i>Temple</i>	Vihara
(1)	(2)	(3)	(4)	(5)	(6)	(7)
Pulau Sembilan	7	7	-	-	-	-
Pulau Laut Barat	9	31	-	-	-	-
Pulau Laut Tanjung Selayar	16	-	-	-	-	-
Pulau Laut Selatan	9	13	-	-	-	-
Pulau Laut Kepulauan	10	12	-	-	-	-
Pulau Laut Timur	28	11	-	-	-	-
Pulau Sebuku	12	14	-	-	-	-
Pulau Laut Utara	15	55	6	1	1	1
Pulau Laut Tengah	20	12	-	-	-	-
Pulau Laut Sigam	15	37	2	-	-	1
Kelumpang Selatan	13	29	-	-	-	-
Kelumpang Hilir	19	58	2	1	5	-
Kelumpang Hulu	17	12	4	3	1	5
Hampang	10	16	4	3	3	-
Sungai Durian	11	8	-	2	2	4
Kelumpang Tengah	12	18	1	-	-	-
Kelumpang Barat	6	12	-	2	-	1
Kelumpang Utara	10	9	-	-	-	-
Pamakan Selatan	18	24	-	1	-	-
Samparahan	9	21	-	1	-	-
Pamakan Utara	14	17	-	1	-	-
Pamakan Barat	9	8	-	2	2	-
Kabupaten Kotabaru	289	424	19	17	14	12

Catatan/Note: ...

Sumber/Source: Kementerian Agama Kabupaten Kotabaru/Religion Ministry of Kotabaru Regency

Tabel
Table 4.3.3

**Jumlah Desa¹/Kelurahan yang Mengalami Bencana Alam²
Menurut Kecamatan di Kabupaten Kotabaru, 2019–2021**
**Number of Villages¹/Kelurahan that Had Natural Disaster²
by District in Kotabaru Regency, 2019–2021**

Kecamatan District	Banjir/Flood		
	2019	2020	2021
(1)	(2)	(3)	(4)
Pulau Sembilan	–	1	–
Pulau Laut Barat	1	–	–
Pulau Laut Tanjung Selayar	–	–	1
Pulau Laut Selatan	–	–	–
Pulau Laut Kepulauan	–	–	–
Pulau Laut Timur	1	2	4
Pulau Sebuk	2	4	–
Pulau Laut Utara	–	–	–
Pulau Laut Tengah	–	–	1
Pulau Laut Sigam	–	1	2
Kelumpang Selatan	–	–	–
Kelumpang Hilir	–	2	2
Kelumpang Hulu	1	–	1
Hampang	2	4	4
Sungai Durian	–	–	–
Kelumpang Tengah	–	–	–
Kelumpang Barat	–	–	2
Kelumpang Utara	–	–	–
Pamukan Selatan	–	–	1
Sampanahan	–	–	–
Pamukan Utara	–	–	–
Pamukan Barat	–	–	–
Kabupaten Kotabaru	7	14	18

Lanjutan Tabel/*Continued Table* 4.3.3

Kecamatan <i>District</i>	Gempa Bumi/ <i>Earthquake</i>		
	2019	2020	2021
(1)	(5)	(6)	(7)
Pulau Sembilan	–	–	–
Pulau Laut Barat	–	–	–
Pulau Laut Tanjung Selayar	–	–	–
Pulau Laut Selatan	–	–	–
Pulau Laut Kepulauan	–	–	–
Pulau Laut Timur	–	–	–
Pulau Sebuku	–	–	–
Pulau Laut Utara	–	–	–
Pulau Laut Tengah	–	–	–
Pulau Laut Sigam	–	–	–
Kelumpang Selatan	–	–	–
Kelumpang Hilir	–	–	–
Kelumpang Hulu	–	–	–
Hampang	–	–	–
Sungai Durian	–	–	–
Kelumpang Tengah	–	–	–
Kelumpang Barat	–	–	–
Kelumpang Utara	–	–	–
Pamukan Selatan	–	–	–
Sampanahan	–	–	–
Pamukan Utara	–	–	–
Pamukan Barat	–	–	–
Kabupaten Kotabaru	–	–	–

Lanjutan Tabel/*Continued Table 4.3.3*

Kecamatan <i>District</i>	Tanah Longsor/ <i>Landslide</i>		
	2019	2020	2021
(1)	(8)	(9)	(10)
Pulau Sembilan	–	2	–
Pulau Laut Barat	–	–	–
Pulau Laut Tanjung Selayar	–	–	–
Pulau Laut Selatan	–	–	–
Pulau Laut Kepulauan	–	–	–
Pulau Laut Timur	–	1	1
Pulau Sebuku	–	–	–
Pulau Laut Utara	1	–	–
Pulau Laut Tengah	–	–	–
Pulau Laut Sigam	...	3	1
Kelumpang Selatan	–	–	–
Kelumpang Hilir	–	–	–
Kelumpang Hulu	–	–	–
Hampang	–	–	–
Sungai Durian	–	1	1
Kelumpang Tengah	–	–	–
Kelumpang Barat	–	–	–
Kelumpang Utara	–	–	–
Pamukan Selatan	–	–	–
Sampanahan	–	–	–
Pamukan Utara	–	–	–
Pamukan Barat	–	–	–
Kabupaten Kotabaru	1	7	3

Catatan/*Note*: ¹ Desa pada tabel ini termasuk Unit Permukiman Transmigrasi (UPT) yang masih dibina oleh kementerian terkait dan nagari di Provinsi Sumatera Barat/*Villages in this table are included in Transmigration Settlement Unit which is still fostered by the relevant ministries and the nagari in the Province of Sumatera Barat*

² Kejadian dalam setahun sebelum tahun pencacahan/*Occured during the last one year before the enumeration years*

Sumber/*Source*: Badan Pusat Statistik, Pendataan Potensi Desa (Podes)/BPS-Statistics Indonesia, *Village Potential Data Collecting*

Tabel 4.3.4 **Jumlah Jemaah Haji yang Diberangkatkan Ke Tanah Suci Mekkah Menurut Kecamatan di Kabupaten Kotabaru, 2023**
Number of Hajj Pilgrims Departured to the Holyland of Mecca by District in Kotabaru Regency, 2023

Kecamatan <i>District</i>	Laki-laki <i>Male</i>	Perempuan <i>Female</i>	Jumlah <i>Total</i>
(1)	(2)	(3)	(4)
Pulau Sembilan	2	3	5
Pulau Laut Barat	-	-	-
Pulau Laut Tanjung Selayar	2	3	5
Pulau Laut Selatan	1	3	4
Pulau Laut Kepulauan	1	-	1
Pulau Laut Timur	-	3	3
Pulau Sebuk	4	7	11
Pulau Laut Utara	62	62	124
Pulau Laut Tengah	-	2	2
Pulau Laut Sigam	12	29	41
Kelumpang Selatan	1	2	3
Kelumpang Hilir	1	4	5
Kelumpang Hulu	-	-	-
Hampang	-	-	-
Sungai Durian	1	1	2
Kelumpang Tengah	5	3	8
Kelumpang Barat	5	-	5
Kelumpang Utara	1	2	3
Pamakan Selatan	4	5	9
Sampanahan	2	2	4
Pamakan Utara	2	2	4
Pamakan Barat	-	-	-
Kabupaten Kotabaru	106	133	239

Catatan/Note: ...

Sumber/Sources: Kementerian Agama Kabupaten Kotabaru/Religion Ministry of Kotabaru Regency

4.4 KEMISKINAN POVERTY

Tabel 4.4.1 **Garis Kemiskinan, Jumlah, dan Persentase Penduduk Miskin di Kabupaten Kotabaru, 2016–2023**
Poverty Line, Number, and Percentage of Poor People in Kotabaru Regency, 2016–2023

Tahun Year	Garis Kemiskinan (rupiah/kapita/bulan) Poverty Line (rupiah/capita/month)	Jumlah Penduduk Miskin (ribu) Number of Poor People (thousand)	Persentase Penduduk Miskin Percentage of Poor People
(1)	(2)	(3)	(4)
2016	369.147	14,78	4,56
2017	384.977	14,44	4,38
2018	401.300	15,17	4,52
2019	416.388	15,29	4,49
2020	466.121	14,60	4,22
2021	481.452	16,83	4,86
2022	505.601	15,07	4,30
2023	556.962	15,32	4,32

Catatan/Note: ...

Sumber/Source: Badan Pusat Statistik, Survei Sosial Ekonomi Nasional Maret/BPS-Statistics Indonesia, March National Socioeconomic Survey

Tabel 4.4.2 Indeks Kedalaman Kemiskinan dan Indeks Keparahan Kemiskinan di Kabupaten Kotabaru, 2016–2023
Poverty Gap Index and Poverty Severity Index in Kotabaru Regency, 2016–2023

Tahun Year	Indeks Kedalaman Kemiskinan Poverty Gap Index	Indeks Keparahan Kemiskinan Poverty Severity Index
(1)	(2)	(3)
2016	0,62	0,11
2017	0,76	0,23
2018	0,51	0,14
2019	0,72	0,15
2020	0,60	0,12
2021	0,37	0,04
2022	0,59	0,12
2023	0,92	0,22

Catatan/Note: ...

Sumber/Source: Badan Pusat Statistik, Survei Sosial Ekonomi Nasional Maret/BPS-Statistics Indonesia, March National Socioeconomic Survey

BAB V

PERTANIAN, KEHUTANAN, PETERNAKAN, DAN PERIKANAN

AGRICULTURE, FORESTRY,
LIVESTOCK, AND FISHERY



PENJELASAN TEKNIS

1. Lahan sawah adalah lahan pertanian yang berpetak-petak dan dibatasi oleh pematang (galangan), saluran untuk menahan/ menyalurkan air, yang biasanya ditanami padi sawah tanpa memandang dari mana diperoleh atau status lahan tersebut. Lahan yang dimaksud termasuk lahan yang terdaftar di Pajak Bumi Bangunan, luran Pembangunan Daerah, lahan bengkok, lahan serobotan, lahan rawa yang ditanami padi dan lahan bekas tanaman tahunan yang telah dijadikan sawah, baik yang ditanami padi, palawija atau tanaman semusim lainnya.
2. Tegall/Kebun adalah lahan pertanian bukan sawah (lahan kering) yang ditanami tanaman semusim atau tahunan dan terpisah dengan halaman sekitar rumah serta penggunaannya tidak berpindah pindah.
3. Ladang/Huma adalah lahan pertanian bukan sawah (lahan kering) yang biasanya ditanami tanaman semusim dan penggunaannya hanya semusim atau dua musim, kemudian akan ditinggalkan bila sudah tidak subur lagi (berpindah pindah). Kemungkinan lahan ini beberapa tahun kemudian akan dikerjakan kembali jika sudah subur.

TECHNICAL NOTES

1. *Wetland is agricultural land that separated by small dykes to resist water, where the main crop is usually wetland paddy without considering where it is got from or the status of the land. It includes the land that is registered at land income tax office, regional development contribution, 'bengkok' land, illegal ownership, swamps for rice cultivation, and annual crop land mark that has been used as rice field, which are both planted with paddy, secondary crops or the other seasonal crops.*
2. *Dry field/Garden is an dryland (unirrigated land) which is planted with seasonal or annual crops and separately from the yard around the house without shifting.*
3. *Unirrigated agricultural field/ Shifting cultivation land is dryland (unirrigated land) that usually is cultivated for seasonal crops and utilized only for one or two seasons, then it will be left when it is not fertile (shifting). Maybe, this land will be used again in a few years if it has been fertile.*

4. Data pokok tanaman pangan yang dikumpulkan adalah luas panen dan produksi. Produksi tanaman pangan merupakan hasil perkalian antara luas panen dengan produktivitas. Pengumpulan data luas panen dilakukan setiap bulan dengan pendekatan area kecamatan di seluruh wilayah Indonesia. Pengumpulan data produktivitas dilakukan melalui pengukuran langsung pada plot ubinan berukuran 2½ m x 2½ m. Pengumpulan data produktivitas dilakukan setiap subround (empat bulanan) pada waktu panen petani.
 5. Data produksi padi dan palawija yang disajikan adalah dalam kualitas: gabah kering giling (padi), pipilan kering (jagung), biji kering (kedelai dan kacang tanah), dan umbi basah (ubi kayu dan ubi jalar).
 6. Tanaman sayuran dan buah-buahan semusim. Tanaman sayuran semusim adalah tanaman sumber vitamin, garam mineral dan lain-lain yang dikonsumsi dari bagian tanaman yang berupa daun, bunga, buah, dan umbinya, yang berumur kurang dari satu tahun. Tanaman buah-buahan semusim adalah tanaman sumber vitamin, garam mineral, dan lain-lain yang dikonsumsi dari bagian tanaman yang berupa buah,
4. *The main food crops data collected consists of harvested area and production. Food crops production is generated by harvested area multiplied by productivity. The harvested area data is collected every month using sub district area approach in all sub district in Indonesia. The productivity data collection is conducted by a direct measurement in 2½m x 2½m crop cutting plot. The productivity measurement is conducted in every subround (four monthly) at the time when farmers are harvesting their crops.*
 5. *Production of paddy and secondary crops data are presented in the form of: dry unhusked rice (paddy), dry loose maize (maize), dry shells crops (soybeans and peanuts), and fresh roots (cassava and sweet potatoes).*
 6. *Seasonal vegetable and fruit plants. Seasonal vegetable plants are plants which are the sources of vitamin, mineral salt, etc, consumed from the part of the plant in the form of leaf, flower, fruit, and root with the age of less than one year. Seasonal fruit plants are plants which are the sources of vitamin, mineral salt, etc, consumed from the part of the plant in the form of fruits. These plants are creeps with the age of less than one year.*

berumur kurang dari satu tahun, tidak berbentuk pohon/rumpun tetapi menjalar dan berbatang lunak.

- | | |
|---------------------------------------------------------------------------------------------------------------------------------------------------------------------------------------------------------------------------------------------------------------------------------------------------------------------------------------------------------------------------------------------------------------------------|-------------------------------------------------------------------------------------------------------------------------------------------------------------------------------------------------------------------------------------------------------------------------------------------------------------------------------------------------------------------------------------------------------------------------------------|
| <p>7. Tanaman buah-buahan dan sayuran tahunan. Tanaman buah-buahan tahunan adalah tanaman sumber vitamin, garam mineral, dan lain-lain yang dikonsumsi dari bagian tanaman yang berupa buah dan merupakan tanaman tahunan. Tanaman sayuran tahunan adalah tanaman sumber vitamin, garam mineral, dan lain-lain yang dikonsumsi dari bagian tanaman yang berupa daun dan atau buah yang berumur lebih dari satu tahun.</p> | <p>7. <i>Annual fruit and vegetable plants. Annual fruit plants are plants which are the sources of vitamin, contained mineral salt, etc, consumed from the part of plant in the form of fruit and more than one year of age. Annual vegetable plants are plants which are the sources of vitamin, contained mineral salt, etc, consumed from the part of the plant in the form of vegetable and more than one year of age.</i></p> |
| <p>8. Tanaman biofarmaka adalah tanaman yang bermanfaat untuk obat-obatan, kosmetik, dan kesehatan yang dikonsumsi atau digunakan dari bagian bagian tanaman seperti daun, batang, buah, umbi (rimpang) ataupun akar.</p> | <p>8. <i>Medicinal plants are plants which are useful for medicine. It is consumed from part of the plant such as leaf, flower, fruit, tuber, and root.</i></p> |
| <p>9. Tanaman hias adalah tanaman yang mempunyai nilai keindahan baik bentuk, warna daun, tajuk maupun bunganya, sering digunakan untuk penghias pekarangan dan lain sebagainya.</p> | <p>9. <i>Ornamental plants are plants which have a beauty value, either in shape, colour of leaf or crown of flower, and they are often used as a yard decorator.</i></p> |
| <p>10. Luas panen tanaman hortikultura adalah luas tanaman sayuran, buah-buahan, biofarmaka, dan tanaman hias yang diambil</p> | <p>10. <i>Harvested area of horticulture is area which vegetable, fruit, medicinal and ornamental plant of crop harvested during the period of</i></p> |

- hasilnya/dipanen pada periode pelaporan.
11. Luas panen untuk tanaman sayuran adalah luas tanaman yang dipanen sekaligus/habis/dibongkar dan luas tanaman yang dipanen berkali-kali (lebih dari satu kali)/belum habis.
12. Tanaman yang dipanen sekaligus/habis/dibongkar adalah tanaman yang sehabis panen langsung dibongkar/dicabut, terdiri dari bawang merah, bawang putih, bawang daun, kentang, kol/kubis, kembang kol, petsai/sawi, wortel, lobak, dan kacang merah.
13. Tanaman yang dipanen berkali kali (lebih dari satu kali)/belum habis adalah tanaman yang pemanenannya lebih dari satu kali dan biasanya dibongkar apabila panen terakhir sudah tidak memadai lagi, terdiri dari: kacang panjang, cabe besar, cabe rawit, jamur, tomat, terung, buncis, ketimun, labu siam, kangkung, bayam, melon, semangka, dan blewah.
14. Produksi hortikultura adalah hasil menurut bentuk produk dari setiap tanaman sayuran, buahbuahan, biofarmaka dan tanaman hias yang diambil berdasarkan luas yang dipanen/tanaman yang menghasilkan pada bulan/ triwulan laporan.
- report.*
11. *Harvested area of vegetables is area of entirely plant harvested/ demolished and plant harvested several times/undemolished.*
12. *Entirely plants harvested/ demolished are plants usually harvested once and demolished to be substituted by other plants, consisting of: shallots, garlic, leeks, potato, cabbage, cauli flower, mustard green, carrots, chinese radish, and red kidney beans.*
13. *Plants harvested several times/ undemolished are plants usually harvested more than once and demolished in the case that the last harvest was economically not profitable. They consist of : yard long beans, chili, small chili, mushroom, tomatoes, egg plant, frech beans, cucumber, pumpkin/ chajota, swamp cabbage, spinach, melon, watermelon, and blewah .*
14. *Horticulture production is the standard production quantity form of vegetable, fruit, medicinal and ornamental plant based on harvested area/the number of production plants reported monthly/quarterly.*

ULASAN

Beberapa sayuran dan buah-buahan semusim di Kabupaten Kotabaru yang produksinya cukup besar diantaranya adalah cabai rawit, terung, dan semangka. Produksi cabai rawit pada tahun 2023 mencapai 5.104 kuintal. Sentra produksi cabai rawit ada di Kecamatan Hampang dengan produksi sebesar 1.083 kuintal. Produksi terung pada tahun 2023 mencapai 4.326 kuintal. Daerah penghasil terung yang utama adalah Kecamatan Pulau Laut Tengah dengan produksi sebesar 909 kuintal. Sedangkan produksi semangka pada tahun 2023 mencapai 3.017 kuintal. Daerah penghasil semangka yang utama adalah Kecamatan Pulau Laut Tengah dengan produksi sebesar 2.093 kuintal.

Produksi tanaman biofarma Kabupaten Kotabaru tahun 2023 didominasi oleh jeruk nipis sebesar 9.903 kg, yang disusul oleh serai dengan produksi sebesar 2.660 kg. Sedangkan buah-buahan dan sayuran tahunan pada tahun 2023 di Kabupaten Kotabaru yang paling banyak di produksi adalah pisang, durian, dan pepaya, dimana produksinya sebesar 12.852 kuintal, 9.605 kuintal dan 6.028 kuintal.

Produksi tanaman dan produksi perkebunan rakyat pada tahun 2023 di Kabupaten Kotabaru meliputi kelapa sawit, kelapa, karet, kopi, kakao,

DESCRIPTION

Some seasonal vegetables and fruits in Kotabaru Regency, whose production is quite large include cayenne pepper, eggplant and watermelon. Cayenne pepper production in 2023 has reached 5.104 quintals. The cayenne pepper production center was in Hampang District with production of 1.083 quintals. Eggplant production in 2023 has reached 4.326 quintals. The main eggplant producing area was Pulau Laut Tengah District with a production of 909 quintals. Meanwhile, watermelon production in 2023 has reached 3,017 quintals. The main watermelon producing area was the Pulau Laut Tengah District with a production of 2,093 quintals.

Kotabaru Regency's medicinal plants production in 2023 has been dominated by lime at 9,903 kg, followed by lemongrass with production at 2,660 kg. Meanwhile, the annual fruits and vegetables in Kotabaru Regency with the highest production was bananas, durian and papaya with production of 12,852 quintals, 9,605 quintals and 6,028 quintals respectively.

Production of estate crops in 2023 in Kotabaru Regency included oil palm, coconut, rubber, coffee, cocoa, sugar palm, cloves, pepper and

aren, cengkeh, lada, dan kemiri. Dari berbagai jenis tanaman perkebunan yang paling dominan adalah kelapa sawit. Total produksi kelapa sawit di Kabupaten Kotabaru sebesar 50.780 ton.

Pada bidang perikanan Kabupaten Kotabaru tahun 2023, produksi ikan tangkap sebesar 72.184 ton ikan. Kecamatan yang menyumbangkan nilai produksi terbesar adalah Kecamatan Pulau Laut Utara dengan total produksinya sebesar 13.185 ton ikan.

candlenuts. From the various types of plantation crops, the most dominant is oil palm. Total palm oil production in Kotabaru Regency was 50,780 tons.

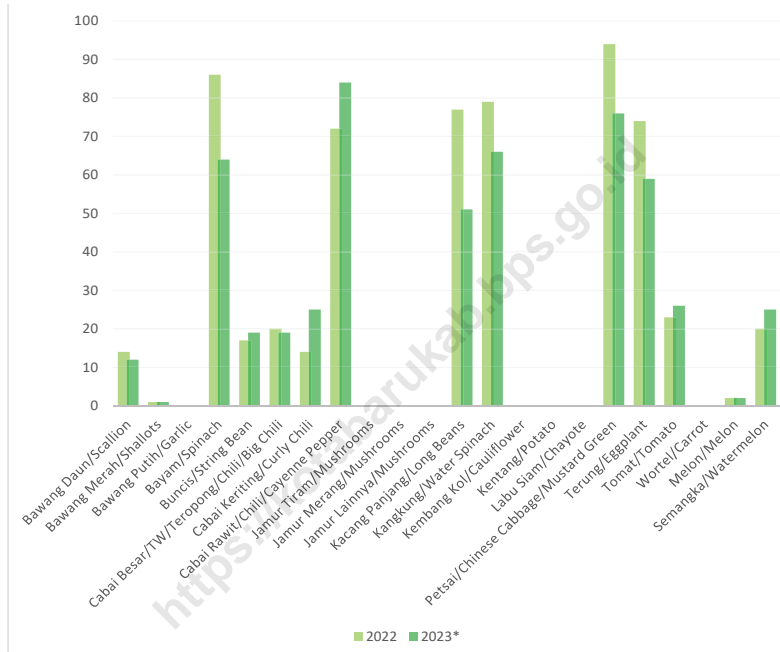
In the fisheries sector of Kotabaru Regency in 2023, fish capture production has been 72,184 tons of fish. The district that contributed the largest production value was the Pulau Laut Utara District with total production of 13.185 tons of fish.

<https://kotabarakab.bp.go.id>

Gambar
Figures 5.1

Luas Panen Tanaman Sayuran dan Buah-buahan Semusim Menurut Jenis Tanaman di Kabupaten Kotabaru (ha), 2022-2023

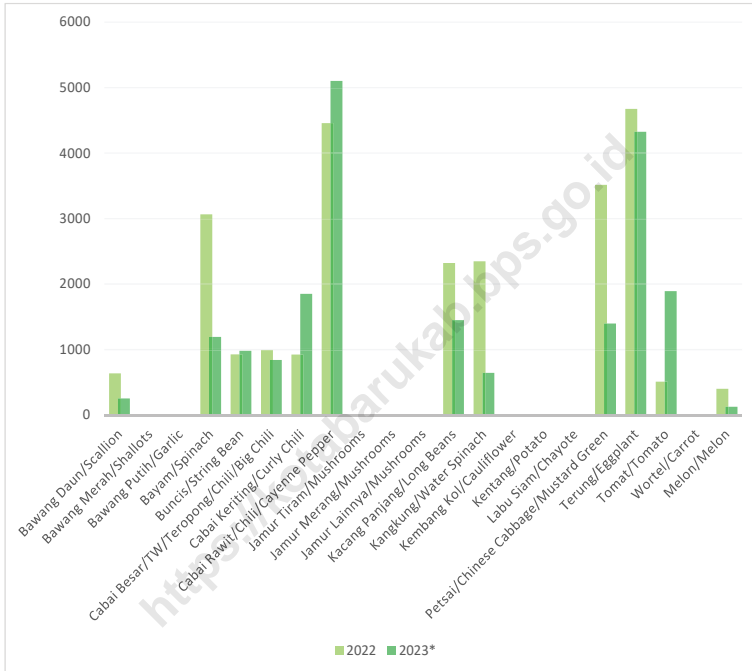
Harvested Area of Seasonal Vegetables and Fruits by Kind of Plant in Kotabaru Regency (ha), 2022-2023



Sumber/Source : Badan Pusat Statistik, Statistik Pertanian Hortikultura SPH-SBS/BPS-Statistics Indonesia, Agricultural Statistic for Horticulture SPH-SBS

Gambar 5.2
Figures

Produksi Tanaman Sayuran Menurut Kecamatan dan Jenis Tanaman di Kabupaten Kotabaru (kuintal), 2022-2023
Production of Vegetables by Subdistrict and Kind of Plant in Kotabaru Regency (quintal), 2022-2023



Sumber/Source : Badan Pusat Statistik, Statistik Pertanian Hortikultura SPH-SBS/BPS-Statistics Indonesia, Agricultural Statistic for Horticulture SPH-SBS

5.1 HORTIKULTURA
HORTICULTURE

Tabel 5.1.1 **Luas Panen Tanaman Sayuran Menurut Kecamatan dan Jenis Tanaman di Kabupaten Kotabaru (ha), 2022 dan 2023***
Harvested Area of Vegetables by District and Kind of Plant in Kotabaru Regency (ha), 2022 and 2023*

Kecamatan <i>District</i>	Bawang Merah <i>Shallot</i>		Cabai Besar/TW/Teropong <i>Chili/Big Chili</i>	
	2022	2023*	2022	2023*
(1)	(2)	(3)	(4)	(5)
Pulau Sembilan	-	-	-	-
Pulau Laut Barat	-	-	1	2
Pulau Laut Tanjung Selayar	-	-	-	-
Pulau Laut Selatan	-	-	1	-
Pulau Laut Kepulauan	-	-	1	-
Pulau Laut Timur	-	-	-	4
Pulau Sebuku	-	-	1	1
Pulau Laut Utara	1	-	9	6
Pulau Laut Tengah	-	1	3	-
Pulau Laut Sigam	-	-	-	~0
Kelumpang Selatan	-	-	-	-
Kelumpang Hilir	-	-	-	-
Kelumpang Hulu	-	-	1	-
Hampang	-	-	3	2
Sungai Durian	-	-	-	-
Kelumpang Tengah	-	-	-	-
Kelumpang Barat	-	-	-	-
Kelumpang Utara	-	-	-	-
Pamakan Selatan	-	-	-	-
Sampanahan	-	-	-	3
Pamakan Utara	-	-	-	-
Pamakan Barat	-	-	-	1
Kabupaten Kotabaru	1	1	20	19

Lanjutan Tabel/*Continued Table 5.1.1*

Kecamatan <i>District</i>	Cabai Keriting <i>Curly Chili</i>		Cabai Rawit <i>Chili/Cayenne Pepper</i>	
	2022	2023*	2022	2023*
(1)	(6)	(7)	(8)	(9)
Pulau Sembilan	-	-	-	-
Pulau Laut Barat	-	-	2	5
Pulau Laut Tanjung Selayar	-	-	12	8
Pulau Laut Selatan	1	-	5	6
Pulau Laut Kepulauan	-	-	4	5
Pulau Laut Timur	-	2	7	3
Pulau Sebuku	-	-	2	2
Pulau Laut Utara	6	3	4	4
Pulau Laut Tengah	1	1	4	9
Pulau Laut Sigam	~0	-	1	2
Kelumpang Selatan	-	-	-	-
Kelumpang Hilir	-	-	5	5
Kelumpang Hulu	-	-	-	-
Hampang	5	17	10	15
Sungai Durian	-	-	-	1
Kelumpang Tengah	-	-	1	3
Kelumpang Barat	-	-	4	5
Kelumpang Utara	-	-	2	1
Pamukan Selatan	1	2	1	2
Sampanahan	-	-	4	3
Pamukan Utara	-	-	5	3
Pamukan Barat	-	-	-	2
Kabupaten Kotabaru	14	25	72	84

Lanjutan Tabel/*Continued Table 5.1.1*

Kecamatan <i>District</i>	Kentang <i>Potato</i>		Kubis <i>Cabbage</i>		Tomat <i>Tomato</i>	
	2022	2023*	2022	2023*	2022	2023*
(1)	(10)	(11)	(12)	(13)	(14)	(15)
Pulau Sembilan	-	-	-	-	-	-
Pulau Laut Barat	-	-	-	-	-	1
Pulau Laut Tanjung Selayar	-	-	-	-	-	-
Pulau Laut Selatan	-	-	-	-	-	-
Pulau Laut Kepulauan	-	-	-	-	3	1
Pulau Laut Timur	-	-	-	-	-	-
Pulau Sebuku	-	-	-	-	-	2
Pulau Laut Utara	-	-	-	-	6	4
Pulau Laut Tengah	-	-	-	-	-	2
Pulau Laut Sigam	-	-	-	-	~0	-
Kelumpang Selatan	-	-	-	-	-	-
Kelumpang Hilir	-	-	-	-	-	-
Kelumpang Hulu	-	-	-	-	-	-
Hampang	-	-	-	-	12	13
Sungai Durian	-	-	-	-	-	-
Kelumpang Tengah	-	-	-	-	-	-
Kelumpang Barat	-	-	-	-	~0	-
Kelumpang Utara	-	-	-	-	-	-
Pamukan Selatan	-	-	-	-	-	-
Sampanahan	-	-	-	-	1	-
Pamukan Utara	-	-	-	-	-	1
Pamukan Barat	-	-	-	-	1	2
Kabupaten Kotabaru	-	-	-	-	23	26

Lanjutan Tabel/*Continued Table 5.1.1*

Kecamatan <i>District</i>	Bawang Putih <i>Garlic</i>		Semangka <i>Water Melon</i>		Terung <i>Eggplant</i>	
	2022	2023*	2022	2023*	2022	2023*
(1)	(16)	(17)	(18)	(19)	(20)	(21)
Pulau Sembilan	-	-	-	-	-	-
Pulau Laut Barat	-	-	-	2	2	2
Pulau Laut Tanjung Selayar	-	-	-	-	5	2
Pulau Laut Selatan	-	-	-	-	-	1
Pulau Laut Kepulauan	-	-	1	-	2	1
Pulau Laut Timur	-	-	-	1	6	4
Pulau Sebuku	-	-	-	-	1	1
Pulau Laut Utara	-	-	4	2	8	1
Pulau Laut Tengah	-	-	12	14	6	9
Pulau Laut Sigam	-	-	1	~0	2	2
Kelumpang Selatan	-	-	-	-	-	-
Kelumpang Hilir	-	-	-	-	4	4
Kelumpang Hulu	-	-	-	-	4	-
Hampang	-	-	-	-	19	19
Sungai Durian	-	-	-	-	2	-
Kelumpang Tengah	-	-	-	1	-	-
Kelumpang Barat	-	-	~0	1	1	1
Kelumpang Utara	-	-	-	2	-	-
Pamukan Selatan	-	-	1	1	1	2
Sampanahan	-	-	1	2	1	4
Pamukan Utara	-	-	-	~0	6	2
Pamukan Barat	-	-	-	-	4	5
Kabupaten Kotabaru	-	-	20	25	74	59

Catatan/*Note*: ...Sumber/*Source*: Badan Pusat Statistik, Statistik Pertanian Hortikultura SPH-SBS/BPS-Statistics Indonesia, *Agricultural Statistic for Horticulture SPH-SBS*

Tabel
Table 5.1.2

Produksi Tanaman Sayuran Menurut Kecamatan dan Jenis Tanaman di Kabupaten Kotabaru (kuintal), 2022 dan 2023*
Production of Vegetables by District and Kind of Plant in Kotabaru Regency (quintal), 2022 and 2023*

Kecamatan District	Bawang Merah Shallot		Cabai Besar/TW/Teropong Chili/Big Chili	
	2022	2023*	2022	2023*
(1)	(2)	(3)	(4)	(5)
Pulau Sembilan	-	-	-	-
Pulau Laut Barat	-	-	38	110
Pulau Laut Tanjung Selayar	-	-	-	-
Pulau Laut Selatan	-	-	52	-
Pulau Laut Kepulauan	-	-	18	-
Pulau Laut Timur	-	-	-	360
Pulau Sebuku	-	-	18	9
Pulau Laut Utara	3	-	427	205
Pulau Laut Tengah	-	2	148	-
Pulau Laut Sigam	-	-	-	3
Kelumpang Selatan	-	-	-	-
Kelumpang Hilir	-	-	-	-
Kelumpang Hulu	-	-	67	-
Hampang	-	-	223	4
Sungai Durian	-	-	-	-
Kelumpang Tengah	-	-	-	-
Kelumpang Barat	-	-	-	-
Kelumpang Utara	-	-	-	-
Pamukan Selatan	-	-	-	-
Sampanahan	-	-	-	45
Pamukan Utara	-	-	-	-
Pamukan Barat	-	-	-	105
Kabupaten Kotabaru	3	2	991	840

Lanjutan Tabel/*Continued Table 5.1.2*

Kecamatan <i>District</i>	Cabai Keriting <i>Curly Chili</i>		Cabai Rawit <i>Chili/Cayenne Pepper</i>	
	2022	2023*	2022	2023*
(1)	(6)	(7)	(8)	(9)
Pulau Sembilan	-	-	-	-
Pulau Laut Barat	-	-	180	561
Pulau Laut Tanjung Selayar	-	-	667	694
Pulau Laut Selatan	66	-	213	80
Pulau Laut Kepulauan	-	-	304	367
Pulau Laut Timur	-	131	540	394
Pulau Sebuku	-	-	16	29
Pulau Laut Utara	410	319	413	371
Pulau Laut Tengah	70	57	381	413
Pulau Laut Sigam	6	-	72	81
Kelumpang Selatan	-	-	-	-
Kelumpang Hilir	-	-	213	282
Kelumpang Hulu	-	-	-	-
Hampang	355	1.324	830	1.083
Sungai Durian	-	-	-	8
Kelumpang Tengah	-	-	10	43
Kelumpang Barat	-	-	158	182
Kelumpang Utara	-	-	171	30
Pamakan Selatan	18	20	15	24
Sampanahan	-	-	44	51
Pamakan Utara	-	-	232	64
Pamakan Barat	-	-	-	347
Kabupaten Kotabaru	925	1.851	4.458	5.104

Lanjutan Tabel/*Continued Table 5.1.2*

Kecamatan <i>District</i>	Kentang <i>Potato</i>		Kubis <i>Cabbage</i>		Tomat <i>Tomato</i>	
	2022	2023*	2022	2023*	2022	2023*
(1)	(10)	(11)	(12)	(13)	(14)	(15)
Pulau Sembilan	-	-	-	-	-	-
Pulau Laut Barat	-	-	-	-	-	20
Pulau Laut Tanjung Selayar	-	-	-	-	-	-
Pulau Laut Selatan	-	-	-	-	-	-
Pulau Laut Kepulauan	-	-	-	-	21	92
Pulau Laut Timur	-	-	-	-	-	-
Pulau Sebuku	-	-	-	-	-	32
Pulau Laut Utara	-	-	-	-	196	706
Pulau Laut Tengah	-	-	-	-	-	73
Pulau Laut Sigam	-	-	-	-	8	-
Kelumpang Selatan	-	-	-	-	-	-
Kelumpang Hilir	-	-	-	-	-	-
Kelumpang Hulu	-	-	-	-	-	-
Hampang	-	-	-	-	257	760
Sungai Durian	-	-	-	-	-	-
Kelumpang Tengah	-	-	-	-	-	-
Kelumpang Barat	-	-	-	-	5	-
Kelumpang Utara	-	-	-	-	-	-
Pamukan Selatan	-	-	-	-	-	-
Sampanahan	-	-	-	-	8	-
Pamukan Utara	-	-	-	-	-	3
Pamukan Barat	-	-	-	-	15	208
Kabupaten Kotabaru	-	-	-	-	509	1.893

Lanjutan Tabel/*Continued Table 5.1.2*

Kecamatan <i>District</i>	Bawang Putih <i>Garlic</i>		Semangka <i>Water Melon</i>		Terung <i>Eggplant</i>	
	2022	2023*	2022	2023*	2022	2023*
(1)	(16)	(17)	(18)	(19)	(20)	(21)
Pulau Sembilan	-	-	-	-	-	-
Pulau Laut Barat	-	-	-	160	243	110
Pulau Laut Tanjung Selayar	-	-	-	-	344	312
Pulau Laut Selatan	-	-	-	-	-	15
Pulau Laut Kepulauan	-	-	250	-	38	60
Pulau Laut Timur	-	-	-	90	598	426
Pulau Sebuku	-	-	-	-	60	13
Pulau Laut Utara	-	-	1.040	300	514	748
Pulau Laut Tengah	-	-	2.800	2.093	769	909
Pulau Laut Sigam	-	-	160	20	46	102
Kelumpang Selatan	-	-	-	-	-	-
Kelumpang Hilir	-	-	-	-	245	248
Kelumpang Hulu	-	-	-	-	148	-
Hampang	-	-	-	-	999	900
Sungai Durian	-	-	-	-	41	-
Kelumpang Tengah	-	-	-	3	-	-
Kelumpang Barat	-	-	14	36	78	22
Kelumpang Utara	-	-	-	95	-	-
Pamakan Selatan	-	-	368	60	10	24
Sampanahan	-	-	200	155	26	60
Pamakan Utara	-	-	-	14	404	83
Pamakan Barat	-	-	-	-	110	295
Kabupaten Kotabaru	-	-	4.832	3.027	4.673	4.326

Catatan/*Note*: ...Sumber/*Source*: Badan Pusat Statistik, Statistik Pertanian Hortikultura SPH-SBS/BPS-Statistics Indonesia, *Agricultural Statistic for Horticulture SPH-SBS*

Tabel
Table 5.1.3

Luas Panen Tanaman Sayuran dan Buah-buahan Semusim Menurut Jenis Tanaman di Kabupaten Kotabaru (ha), 2020–2023*
Harvested Area of Seasonal Vegetables and Fruits by Kind of Plant in Kotabaru Regency (ha), 2020–2023*

Jenis Tanaman/Kind of Plants	2020	2021	2022	2023*
(1)	(2)	(3)	(4)	(5)
Sayuran/Vegetables:				
Bawang Daun/Scallion	17	23	14	12
Bawang Merah/Shallots	-	3	1	1
Bawang Putih/Garlic	-	-	-	-
Bayam/Spinach	103	103	86	64
Buncis/String Bean	38	42	17	19
Cabai Besar/TW/Teropong/Chili/Big Chili	...	35	20	19
Cabai Keriting/Curly Chili	...	10	14	25
Cabai Rawit/Chili/Cayenne Pepper	95	88	72	84
Jamur Tiram/Mushrooms	...	-	-	-
Jamur Merang/Mushrooms	...	-	-	-
Jamur Lainnya/Mushrooms	...	-	-	-
Kacang Merah/Red Beans
Kacang Panjang/Long Beans	142	110	77	51
Kangkung/Water Spinach	122	107	79	66
Kembang Kol/Cauliflower	-	-	-	-
Kentang/Potato	-	-	-	-

Lanjutan Tabel/*Continued Table 5.1.3*

Jenis Tanaman/Kind of Plants	2020	2021	2022	2023*
(1)	(2)	(3)	(4)	(5)
Labu Siam/ <i>Chayote</i>	-	-	-	-
Petsai/ <i>Chinese Cabbage/Mustard Green</i>	89	101	94	76
Terung/ <i>Eggplant</i>	100	99	74	59
Tomat/ <i>Tomato</i>	36	35	23	26
Wortel/ <i>Carrot</i>	-	-	-	-
Buah–buahan/Fruits:				
Melon/ <i>Melon</i>	4	3	2	2
Semangka/ <i>Watermelon</i>	45	40	20	25

Catatan/*Note:* ...Sumber/*Source:* Badan Pusat Statistik, Statistik Pertanian Hortikultura SPH-SBS/BPS-Statistics Indonesia, *Agricultural Statistic for Horticulture SPH-SBS*

Tabel
Table 5.1.4

**Produksi Tanaman Sayuran dan Buah-buahan Semusim
Menurut Jenis Tanaman di Kabupaten Kotabaru (kuintal),
2020–2023***
*Production of Seasonal Vegetables and Fruits by Kind of Plant
in Kotabaru Regency (quintal), 2020–2023**

Jenis Tanaman/Kind of Plants	2020	2021	2022	2023*
(1)	(2)	(3)	(4)	(5)
Sayuran/Vegetables:				
Bawang Daun/Scallion	1.221	1.127	636	255
Bawang Merah/Shallots	-	29	3	2
Bawang Putih/Garlic	-	-	-	-
Bayam/Spinach	5.668	4.489	3.064	1.193
Buncis/String Bean	1.113	2.294	926	981
Cabai Besar/TW/Teropong/Chili/Big Chili	...	2.557	991	840
Cabai Keriting/Curly Chili	...	889	925	1.851
Cabai Rawit/Chili/Cayenne Pepper	4.267	5.593	4.458	5.104
Jamur Tiram/Mushrooms	...	-	-	-
Jamur Merang/Mushrooms	...	-	-	-
Jamur Lainnya/Mushrooms	...	-	-	-
Kacang Merah/Red Beans
Kacang Panjang/Long Beans	2.761	3.501	2.323	1.447
Kangkung/Water Spinach	3.432	3.536	2.347	646
Kembang Kol/Cauliflower	-	-	-	-
Kentang/Potato	-	-	-	-

Lanjutan Tabel/*Continued Table 5.1.4*

Jenis Tanaman/Kind of Plants	2020	2021	2022	2023*
(1)	(2)	(3)	(4)	(5)
Labu Siam/ <i>Chayote</i>	-	-	-	-
Petsai/ <i>Chinese Cabbage/Mustard Green</i>	4.107	4.115	3.513	1.399
Terung/ <i>Eggplant</i>	5.625	6.319	4.673	4.326
Tomat/ <i>Tomato</i>	2.028	1.944	509	1.893
Wortel/ <i>Carrot</i>	-	-	-	-
Buah–buahan/Fruits:				
Melon/ <i>Melon</i>	370	247	400	128
Semangka/ <i>Watermelon</i>	12.545	12.659	4.832	3.027

Catatan/Note: ...

Sumber/Source: Badan Pusat Statistik, Statistik Pertanian Hortikultura SPH-SBS/BPS-Statistics Indonesia, *Agricultural Statistic for Horticulture SPH-SBS*

Tabel
Table 5.1.5**Luas Panen Tanaman Biofarmaka Menurut Kecamatan dan Jenis Tanaman di Kabupaten Kotabaru (m²), 2022 dan 2023*****Harvested Area of Medicinal Plants by District and Kind of Plant in Kotabaru Regency (m²), 2022 and 2023***

Kecamatan District	Jahe Ginger		Laos/Lengkuas Galanga		Kencur East Indian Galangal	
	2022	2023*	2022	2023*	2022	2023*
(1)	(2)	(3)	(4)	(5)	(6)	(7)
Pulau Sembilan	-	-	-	-	-	-
Pulau Laut Barat	-	-	-	-	-	-
Pulau Laut Tanjung Selayar	-	-	-	-	-	-
Pulau Laut Selatan	55	80	-	5	-	40
Pulau Laut Kepulauan	-	-	-	-	-	-
Pulau Laut Timur	50.000	650	2.100	-	5.050	110
Pulau Sebuku	-	-	-	150	-	-
Pulau Laut Utara	-	-	-	-	-	-
Pulau Laut Tengah	-	-	-	-	-	-
Pulau Laut Sigam	-	-	-	-	-	-
Kelumpang Selatan	2.500	-	-	-	2.500	-
Kelumpang Hilir	-	-	-	-	-	-
Kelumpang Hulu	-	-	-	-	-	-
Hampang	-	400	-	35	-	15
Sungai Durian	-	-	-	-	-	-
Kelumpang Tengah	10.000	-	-	-	-	-
Kelumpang Barat	-	-	-	-	-	-
Kelumpang Utara	10.500	3.000	-	-	-	-
Pamukan Selatan	-	220	-	185	-	100
Sampanahan	2.205	52	576	824	356	500
Pamukan Utara	-	-	-	-	-	-
Pamukan Barat	-	-	-	-	-	-
Kabupaten Kotabaru	75.260	4.402	2.676	1.199	7.906	765

Lanjutan Tabel/*Continued Table 5.1.5*

Kecamatan <i>District</i>	Kunyit <i>Turmeric</i>		Jeruk Nipis <i>Lime</i>		Serai <i>Lemongrass</i>	
	2022	2023*	2022	2023*	2022	2023*
(1)	(8)	(9)	(10)	(11)	(12)	(13)
Pulau Sembilan	-	-	-	-	-	-
Pulau Laut Barat	-	-	-	-	-	-
Pulau Laut Tanjung Selayar	-	-	-	-	-	-
Pulau Laut Selatan	15	50	-	-	15	60
Pulau Laut Kepulauan	-	-	-	-	-	-
Pulau Laut Timur	3.950	145	600	600	130	80
Pulau Sebuku	-	-	-	-	-	150
Pulau Laut Utara	-	-	-	-	-	-
Pulau Laut Tengah	-	-	-	-	-	-
Pulau Laut Sigam	-	-	-	-	-	-
Kelumpang Selatan	2.500	-	-	-	-	-
Kelumpang Hilir	-	-	-	-	-	-
Kelumpang Hulu	-	-	-	-	-	-
Hampang	-	100	-	-	-	50
Sungai Durian	-	-	-	-	-	-
Kelumpang Tengah	-	-	-	-	-	-
Kelumpang Barat	-	-	-	-	-	-
Kelumpang Utara	-	-	-	-	-	-
Pamakan Selatan	-	171	-	275	-	300
Sampanahan	1.275	-	-	-	-	-
Pamakan Utara	-	-	-	-	-	-
Pamakan Barat	-	-	-	-	-	-
Kabupaten Kotabaru	7.740	466	600	875	145	640

Catatan/*Note*: ...Sumber/*Source*: Badan Pusat Statistik, Statistik Pertanian Hortikultura SPH-TBF/BPS-Statistics Indonesia, *Agricultural Statistic for Horticulture SPH-TBF*

Tabel
Table 5.1.6

Produksi Tanaman Biofarmaka Menurut Kecamatan dan Jenis Tanaman di Kabupaten Kotabaru (kg), 2022 dan 2023*
*Production of Medicinal Plants by District and Kind of Plant in Kotabaru Regency (kg), 2022 and 2023**

Kecamatan District	Jahe Ginger		Laos/Lengkuas Galanga		Kencur East Indian Galanga	
	2022	2023*	2022	2023*	2022	2023*
(1)	(2)	(3)	(4)	(5)	(6)	(7)
Pulau Sembilan	-	-	-	-	-	-
Pulau Laut Barat	-	-	-	-	-	-
Pulau Laut Tanjung Selayar	-	-	-	-	-	-
Pulau Laut Selatan	13	26	-	2	-	15
Pulau Laut Kepulauan	-	-	-	-	-	-
Pulau Laut Timur	12.937	731	966	-	1.787	157
Pulau Sebuku	-	-	-	290	-	-
Pulau Laut Utara	-	-	-	-	-	-
Pulau Laut Tengah	-	-	-	-	-	-
Pulau Laut Sigam	-	-	-	-	-	-
Kelumpang Selatan	600	-	-	-	850	-
Kelumpang Hilir	-	-	-	-	-	-
Kelumpang Hulu	-	-	-	-	-	-
Hampang	-	400	-	13	-	40
Sungai Durian	-	-	-	-	-	-
Kelumpang Tengah	2.400	-	-	-	-	-
Kelumpang Barat	-	-	-	-	-	-
Kelumpang Utara	21.570	740	-	-	-	-
Pamakan Selatan	-	53	-	67	-	34
Sampanahan	530	13	1.104	297	121	170
Pamakan Utara	-	-	-	-	-	-
Pamakan Barat	-	-	-	-	-	-
Kabupaten Kotabaru	38.050	1.963	2.070	669	2.758	416

Lanjutan Tabel/Continued Table 5.1.6

Kecamatan District	Kunyit Turmeric		Jeruk Nipis Lime		Serai Lemongrass	
	2022	2023*	2022	2023*	2022	2023*
(1)	(8)	(9)	(10)	(11)	(12)	(13)
Pulau Sembilan	-	-	-	-	-	-
Pulau Laut Barat	-	-	-	-	-	-
Pulau Laut Tanjung Selayar	-	-	-	-	-	-
Pulau Laut Selatan	7	22	-	-	45	397
Pulau Laut Kepulauan	-	-	-	-	-	-
Pulau Laut Timur	1.853	69	9.500	8.500	917	333
Pulau Sebuku	-	-	-	-	-	780
Pulau Laut Utara	-	-	-	-	-	-
Pulau Laut Tengah	-	-	-	-	-	-
Pulau Laut Sigam	-	-	-	-	-	-
Kelumpang Selatan	1.075	-	-	-	-	-
Kelumpang Hilir	-	-	-	-	-	-
Kelumpang Hulu	-	-	-	-	-	-
Hampang	-	65	-	-	-	250
Sungai Durian	-	-	-	-	-	-
Kelumpang Tengah	-	-	-	-	-	-
Kelumpang Barat	-	-	-	-	-	-
Kelumpang Utara	-	-	-	-	-	-
Pamakan Selatan	-	76	-	1.403	-	900
Sampanahan	548	-	-	-	-	-
Pamakan Utara	-	-	-	-	-	-
Pamakan Barat	-	-	-	-	-	-
Kabupaten Kotabaru	3.483	232	9.500	9.903	962	2.660

Catatan/Note: ...

Sumber/Source: Badan Pusat Statistik, Statistik Pertanian Hortikultura SPH-TBF/BPS-Statistics Indonesia, Agricultural Statistic for Horticulture SPH-TBF

Tabel
Table 5.1.7

**Luas Panen Tanaman Biofarmaka Menurut Jenis Tanaman
di Kabupaten Kotabaru (m²), 2020–2023***
**Harvested Area of Medicinal Plants by Kind of Plant in
Kotabaru Regency (m²), 2020–2023***

Jenis Tanaman Kind of Plants	2020	2021	2022	2023*
(1)	(2)	(3)	(4)	(5)
Jahe/Ginger	-	65.000	75.260	4.402
Jeruk Nipis ¹ /Lime ¹	-	700	600	875
Kapulaga/Java Cardamon	-	-	-	-
Kencur/East Indian Galangal	-	1.500	7.906	765
Kunyit/Turmeric	-	6.000	7.740	466
Laos/Lengkuas/Galanga	-	200	2.676	1.199
Lempuyang/Zingiber Aromaticum	-	-	-	-
Lidah Buaya/Aloevera	-	-	-	-
Mahkota Dewa ¹ /Phaleria Macrocarpa ¹	-	-	90	-
Mengkudu ¹ /Indian Mulberry ¹	-	-	-	80
Temuireng/Black Turmeric	-	-	-	-
Temukunci/Chinese Keys	-	-	-	-
Temulawak/Java Turmeric	-	-	97	235
Sambiloto/King of Bitter	-	-	25	-
Serai/ Lemongrass	-	600	145	640

Catatan/Note: ¹ Satuan luas panen dalam pohon/The unit of harvested area are tree

Sumber/Source: Badan Pusat Statistik, Statistik Pertanian Hortikultura SPH-TBF/BPS-Statistics Indonesia, Agricultural Statistic for Horticulture SPH-TBF

Tabel 5.1.8 **Produksi Tanaman Biofarmaka Menurut Jenis Tanaman di Kabupaten Kotabaru (kg), 2020–2023***
Table 5.1.8 **Production of Medicinal Plants by Kind of Plant in Kotabaru Regency (kg), 2020–2023***

Jenis Tanaman <i>Kind of Plants</i>	2020	2021	2022	2023*
(1)	(2)	(3)	(4)	(5)
Jahe/ <i>Ginger</i>	-	19.300	38.050	1.963
Jeruk Nipis/ <i>Lime</i>	-	6.250	9.500	9.903
Kapulaga/ <i>Java Cardamon</i>	-	-	-	-
Kencur/ <i>East Indian Galangal</i>	-	515	2.758	416
Kunyit/ <i>Turmeric</i>	-	3.695	3.483	232
Laos/ <i>Lengkuas/Galanga</i>	-	209	2.070	669
Lempuyang/ <i>Zingiber Aromaticum</i>	-	-	-	-
Lidah Buaya/ <i>Aloevera</i>	-	-	-	-
Mahkota Dewa/ <i>Phaleria Macrocarpa</i>	-	-	1.757	-
Mengkudu/ <i>Indian Mulberry</i>	-	-	-	17
Temuireng/ <i>Black Turmeric</i>	-	-	-	-
Temukunci/ <i>Chinese Keys</i>	-	-	-	-
Temulawak/ <i>Java Turmeric</i>	-	-	60	179
Sambiloto/ <i>King of Bitter</i>	-	-	8	-
Serai/ <i>Lemongrass</i>	-	2.310	962	2.660

Catatan/*Note*: ¹ Satuan luas panen dalam pohon/*The unit of harvested area are tree*

Sumber/*Source*: Badan Pusat Statistik, Statistik Pertanian Hortikultura SPH-TBF/BPS-Statistics Indonesia, Agricultural Statistic for Horticulture SPH-TBF

Tabel
Table 5.1.9**Luas Panen Tanaman Hias Menurut Kecamatan dan Jenis Tanaman di Kabupaten Kotabaru (m²), 2022 dan 2023***
Harvested Area of Ornamental Plants by District and Kind of Plant in Kotabaru Regency (m²), 2022 and 2023*

Kecamatan District	Angrek Pot/Orchid		Anggrek Potong/Orchid	
	2022	2023*	2022	2023*
(1)	(2)	(3)	(4)	(5)
Pulau Sembilan	-	-	-	-
Pulau Laut Barat	-	-	-	-
Pulau Laut Tanjung Selayar	-	-	-	-
Pulau Laut Selatan	-	-	-	-
Pulau Laut Kepulauan	-	-	-	-
Pulau Laut Timur	-	-	-	-
Pulau Sebuku	-	-	-	-
Pulau Laut Utara	-	-	-	-
Pulau Laut Tengah	-	-	-	-
Pulau Laut Sigam	-	-	-	-
Kelumpang Selatan	-	-	-	-
Kelumpang Hilir	-	-	-	-
Kelumpang Hulu	-	-	-	-
Hampang	-	-	-	-
Sungai Durian	-	-	-	-
Kelumpang Tengah	-	-	-	-
Kelumpang Barat	-	-	-	-
Kelumpang Utara	-	-	-	-
Pamakan Selatan	-	-	-	-
Sampanahan	-	-	-	-
Pamakan Utara	-	-	-	-
Pamakan Barat	-	-	-	-
Kabupaten Kotabaru	-	-	-	-

Lanjutan Tabel/*Continued Table 5.1.9*

Kecamatan <i>District</i>	Krisan/ <i>Chrysantemum</i>		Mawar/ <i>Rose</i>	
	2022	2023*	2022	2023*
(1)	(6)	(7)	(8)	(9)
Pulau Sembilan	-	-	-	-
Pulau Laut Barat	-	-	-	-
Pulau Laut Tanjung Selayar	-	-	-	-
Pulau Laut Selatan	-	-	-	-
Pulau Laut Kepulauan	-	-	-	-
Pulau Laut Timur	-	-	-	-
Pulau Sebuku	-	-	-	-
Pulau Laut Utara	-	-	-	-
Pulau Laut Tengah	-	-	-	-
Pulau Laut Sigam	-	-	-	-
Kelumpang Selatan	-	-	-	-
Kelumpang Hilir	-	-	-	-
Kelumpang Hulu	-	-	-	-
Hampang	-	-	-	-
Sungai Durian	-	-	-	-
Kelumpang Tengah	-	-	-	-
Kelumpang Barat	-	-	-	-
Kelumpang Utara	-	-	-	-
Pamakan Selatan	-	-	-	-
Sampanahan	-	-	-	50
Pamakan Utara	-	-	-	-
Pamakan Barat	-	-	-	-
Kabupaten Kotabaru	-	-	-	50

Lanjutan Tabel/Continued Table 5.1.9

Kecamatan District	Sedap Malam/Tuberose		Melati/Jasmine		Palem/Palm	
	2022	2023*	2022	2023*	2022	2023*
(1)	(10)	(11)	(12)	(13)	(14)	(15)
Pulau Sembilan	-	-	-	-	-	-
Pulau Laut Barat	-	-	-	-	-	-
Pulau Laut Tanjung Selayar	-	-	-	-	-	-
Pulau Laut Selatan	-	-	-	-	-	-
Pulau Laut Kepulauan	-	-	-	-	-	-
Pulau Laut Timur	-	-	-	-	-	-
Pulau Sebuku	-	-	-	-	-	-
Pulau Laut Utara	-	-	-	-	-	-
Pulau Laut Tengah	-	-	-	-	-	-
Pulau Laut Sigam	-	-	-	-	-	-
Kelumpang Selatan	-	-	-	-	-	-
Kelumpang Hilir	-	-	-	-	-	-
Kelumpang Hulu	-	-	-	-	-	-
Hampang	-	-	-	-	-	-
Sungai Durian	-	-	-	-	-	-
Kelumpang Tengah	-	-	-	-	-	-
Kelumpang Barat	-	-	-	-	-	-
Kelumpang Utara	-	-	-	-	-	-
Pamukan Selatan	-	-	-	-	-	-
Sampanahan	-	-	-	-	-	-
Pamukan Utara	-	-	-	-	-	-
Pamukan Barat	-	-	-	-	-	-
Kabupaten Kotabaru	-	-	-	-	-	-

Catatan/Note: ...

Sumber/Source: Badan Pusat Statistik, Statistik Pertanian Hortikultura SPH-TH/BPS-Statistics Indonesia, Agricultural Statistik for Horticulture SPH-TH

Tabel
Table 5.1.10**Produksi Tanaman Hias Menurut Kecamatan dan Jenis Tanaman di Kabupaten Kotabaru (tangkai), 2022 dan 2023***
*Production of Ornamental Plants by District and Kind of Plant in Kotabaru Regency (stalks), 2022 and 2023**

Kecamatan District	Angrek Pot/Orchid		Anggrek Potong/Orchid	
	2022	2023*	2022	2023*
(1)	(2)	(3)	(4)	(5)
Pulau Sembilan	-	-	-	-
Pulau Laut Barat	-	-	-	-
Pulau Laut Tanjung Selayar	-	-	-	-
Pulau Laut Selatan	-	-	-	-
Pulau Laut Kepulauan	-	-	-	-
Pulau Laut Timur	-	-	-	-
Pulau Sebuku	-	-	-	-
Pulau Laut Utara	-	-	-	-
Pulau Laut Tengah	-	-	-	-
Pulau Laut Sigam	-	-	-	-
Kelumpang Selatan	-	-	-	-
Kelumpang Hilir	-	-	-	-
Kelumpang Hulu	-	-	-	-
Hampang	-	-	-	-
Sungai Durian	-	-	-	-
Kelumpang Tengah	-	-	-	-
Kelumpang Barat	-	-	-	-
Kelumpang Utara	-	-	-	-
Pamukan Selatan	-	-	-	-
Sampanahan	-	-	-	-
Pamukan Utara	-	-	-	-
Pamukan Barat	-	-	-	-
Kabupaten Kotabaru	-	-	-	-

Lanjutan Tabel/Continued Table 5.1.10

Kecamatan District	Krisan/Chrysantemum		Mawar/Rose	
	2022	2023*	2022	2023*
(1)	(6)	(7)	(8)	(9)
Pulau Sembilan	-	-	-	-
Pulau Laut Barat	-	-	-	-
Pulau Laut Tanjung Selayar	-	-	-	-
Pulau Laut Selatan	-	-	-	-
Pulau Laut Kepulauan	-	-	-	-
Pulau Laut Timur	-	-	-	-
Pulau Sebuku	-	-	-	-
Pulau Laut Utara	-	-	-	-
Pulau Laut Tengah	-	-	-	-
Pulau Laut Sigam	-	-	-	-
Kelumpang Selatan	-	-	-	-
Kelumpang Hilir	-	-	-	-
Kelumpang Hulu	-	-	-	-
Hampang	-	-	-	-
Sungai Durian	-	-	-	-
Kelumpang Tengah	-	-	-	-
Kelumpang Barat	-	-	-	-
Kelumpang Utara	-	-	-	-
Pamukan Selatan	-	-	-	-
Sampanahan	-	-	-	50
Pamukan Utara	-	-	-	-
Pamukan Barat	-	-	-	-
Kabupaten Kotabaru	-	-	-	50

Lanjutan Tabel/Continued Table 5.1.10

Kecamatan District	Sedap Malam/Tuberose		Melati/Jasmine		Palem/Palm	
	2022	2023*	2022	2023*	2022	2023*
(1)	(10)	(11)	(12)	(13)	(14)	(15)
Pulau Sembilan	-	-	-	-	-	-
Pulau Laut Barat	-	-	-	-	-	-
Pulau Laut Tanjung Selayar	-	-	-	-	-	-
Pulau Laut Selatan	-	-	-	-	-	-
Pulau Laut Kepulauan	-	-	-	-	-	-
Pulau Laut Timur	-	-	-	-	-	-
Pulau Sebuku	-	-	-	-	-	-
Pulau Laut Utara	-	-	-	-	-	-
Pulau Laut Tengah	-	-	-	-	-	-
Pulau Laut Sigam	-	-	-	-	-	-
Kelumpang Selatan	-	-	-	-	-	-
Kelumpang Hilir	-	-	-	-	-	-
Kelumpang Hulu	-	-	-	-	-	-
Hampang	-	-	-	-	-	-
Sungai Durian	-	-	-	-	-	-
Kelumpang Tengah	-	-	-	-	-	-
Kelumpang Barat	-	-	-	-	-	-
Kelumpang Utara	-	-	-	-	-	-
Pamakan Selatan	-	-	-	-	-	-
Sampanahan	-	-	-	-	-	-
Pamakan Utara	-	-	-	-	-	-
Pamakan Barat	-	-	-	-	-	-
Kabupaten Kotabaru	-	-	-	-	-	-

Catatan/Note: ...

Sumber/Source: Badan Pusat Statistik, Statistik Pertanian Hortikultura SPH-TH/BPS-Statistics Indonesia, Agricultural Statistik for Horticulture SPH-TH

Tabel
Table 5.1.11

**Luas Panen Tanaman Hias Menurut Jenis Tanaman di
Kabupaten Kotabaru (m²), 2020–2023***
*Harvested Area of Ornamental Plants by Kind of Plant in
Kotabaru Regency (m²), 2020–2023**

Jenis Tanaman <i>Kind of Plants</i>	2020	2021	2022	2023*
(1)	(2)	(3)	(4)	(5)
Aglaonema	-	-	-	-
Anggrek Pot/ <i>Potted Orchid</i>	...	-	-	-
Anggrek Potong/ <i>Cut Orchid</i>	...	-	-	-
Anthurium Bunga/ <i>Flamingo Lily Flower</i>	-
Bromelia	...	-	-	-
Bugenvil/ <i>Bougainvillea</i>	...	-	-	-
Cordyline	-	-	-	-
Dracaena/ <i>Dracaena</i>	-	-	-	-
Gerbera (<i>Herbras</i>)	-	-	-	-
Heliconia (Pisang-Pisangan)	-	-	-	-
Ixora (<i>Soka</i>)	-	-	-	-
Krisan/ <i>Chrysantemum</i>	-	-	-	-
Mawar/ <i>Rose</i>	-	-	-	50
Melati/ <i>Jasmine</i>	-	-	-	-
Pakis/ <i>Leather Leaf Fern</i>	-	-	-	-
Palem ¹ / <i>Palm</i> ¹	-	-	-	-
Phylodendron/ <i>Phylodendron</i>	-	-	-	-
Puring/ <i>Croton</i>	-	-	-	-
Sansevieria (<i>Pedang-Pedangan</i>)	-	-	-	-
Sedap Malam/ <i>Tuberose</i>	-	-	-	-

Catatan/Note: ...

Sumber/Source: Badan Pusat Statistik, Statistik Pertanian Hortikultura SPH-TH/BPS-Statistics Indonesia, *Agricultural Statistik for Horticulture SPH-TH*

Tabel 5.1.12 **Produksi Tanaman Hias Menurut Jenis Tanaman di Kabupaten Kotabaru (tangkai), 2020–2023***
Table 5.1.12 **Production of Ornamental Plants by Kind of Plant n Kotabaru Regency (stalks), 2020–2023***

Jenis Tanaman <i>Kind of Plants</i>	2020	2021	2022	2023*
(1)	(2)	(3)	(4)	(5)
Aglaonema	-	-	-	-
Anggrek Pot/ <i>Potted Orchid</i>	-	-	-	-
Anggrek Potong/ <i>Cut Orchid</i>	-	-	-	-
Anthurium Bunga/ <i>Flamingo Lily Flower</i>	-	-	-	-
Bromelia	-	-	-	-
Bugenvil/ <i>Bougainvillea</i>	-	-	-	-
Cordyline	-	-	-	-
Dracaena/ <i>Dracaena</i>	-	-	-	-
Gerbera (<i>Herbras</i>)	-	-	-	-
Heliconia (<i>Pisang-Pisangan</i>)	-	-	-	-
Ixora (<i>Soka</i>)	-	-	-	-
Krisan/ <i>Chrysantemum</i>	-	-	-	-
Mawar/ <i>Rose</i>	-	-	-	50
Melati/ <i>Jasmine</i> ¹	-	-	-	-
Pakis/ <i>Leather Leaf Fern</i>	-	-	-	-
Palem ² / <i>Palm</i> ²	-	-	-	-
Phylodendron/ <i>Phylodendron</i>	-	-	-	-
Puring/ <i>Croton</i>	-	-	-	-
Sansevieria (<i>Pedang-Pedangan</i>)	-	-	-	-
Sedap Malam/ <i>Tuberose</i>	-	-	-	-

Catatan/Note: ¹ Satuan produksi dalam pohon/*The unit of production are tree*

² Satuan produksi dalam kg/*The unit of production are kg*

Sumber/Source: Badan Pusat Statistik, Statistik Pertanian Hortikultura SPH-TH/BPS-Statistics Indonesia, Agricultural Statistik for Horticulture SPH-TH

Tabel
Table 5.1.13**Produksi Buah-buahan Menurut Kecamatan dan Jenis Tanaman di Kabupaten Kotabaru (kuintal), 2022 dan 2023******Production of Fruits by District and Kind of Plant in Kotabaru Regency (kuintal), 2022 and 2023****

Kecamatan <i>District</i>	Mangga/Mango		Durian/Durian	
	2022	2023*	2022	2023*
(1)	(2)	(3)	(4)	(5)
Pulau Sembilan	-	-	-	-
Pulau Laut Barat	88	25	74	-
Pulau Laut Tanjung Selayar	355	67	23	2
Pulau Laut Selatan	1.494	1.488	16	16
Pulau Laut Kepulauan	5	10	11	-
Pulau Laut Timur	140	60	195	1.440
Pulau Sebuku	13	14	43	50
Pulau Laut Utara	143	167	4.339	3.907
Pulau Laut Tengah	24	-	371	-
Pulau Laut Sigam	88	41	3.649	2.447
Kelumpang Selatan	198	52	650	-
Kelumpang Hilir	86	-	195	-
Kelumpang Hulu	186	-	273	-
Hampang	68	5	252	36
Sungai Durian	6	5	198	-
Kelumpang Tengah	261	202	476	636
Kelumpang Barat	12	-	165	-
Kelumpang Utara	1	11	15	20
Pamakan Selatan	148	918	237	582
Sampanahan	633	270	523	428
Pamakan Utara	72	-	24	18
Pamakan Barat	25	-	37	23
Kabupaten Kotabaru	4.044	3.334	11.764	9.605

Lanjutan Tabel/*Continued Table 5.1.13*

Kecamatan <i>District</i>	Jeruk Siam/ <i>Orange/Tangerine</i>		Pisang/ <i>Banana</i>	
	2022	2023*	2022	2023*
(1)	(6)	(7)	(8)	(9)
Pulau Sembilan	-	-	-	-
Pulau Laut Barat	-	-	32	32
Pulau Laut Tanjung Selayar	16	2	15	30
Pulau Laut Selatan	228	228	708	644
Pulau Laut Kepulauan	-	-	290	114
Pulau Laut Timur	8	251	2.200	1.340
Pulau Sebuku	11	1	219	64
Pulau Laut Utara	2	2	741	219
Pulau Laut Tengah	33	30	1.161	299
Pulau Laut Sigam	26	5	376	157
Kelumpang Selatan	28	31	1.912	1.000
Kelumpang Hilir	17	20	1.376	882
Kelumpang Hulu	34	19	841	355
Hampang	20	11	340	353
Sungai Durian	9	5	644	394
Kelumpang Tengah	25	6	264	206
Kelumpang Barat	8	4	368	181
Kelumpang Utara	3	4	42	54
Pamukan Selatan	15	60	530	3.370
Sampanahan	4	6	446	372
Pamukan Utara	-	-	1.668	1.037
Pamukan Barat	-	-	1.552	1.809
Kabupaten Kotabaru	486	686	15.696	12.852

Lanjutan Tabel/*Continued Table* 5.1.13

Kecamatan <i>District</i>	Pepaya/Papaya		Salak/Snakefruit	
	2022	2023*	2022	2023*
(1)	(10)	(11)	(12)	(13)
Pulau Sembilan	-	-	-	-
Pulau Laut Barat	206	45	-	-
Pulau Laut Tanjung Selayar	15	18	~0	~0
Pulau Laut Selatan	936	936	96	96
Pulau Laut Kepulauan	67	44	1	-
Pulau Laut Timur	1.170	265	6	35
Pulau Sebuku	56	23	-	1
Pulau Laut Utara	394	224	-	-
Pulau Laut Tengah	643	280	-	-
Pulau Laut Sigam	216	123	1	2
Kelumpang Selatan	1.934	1.740	3	4
Kelumpang Hilir	177	130	-	-
Kelumpang Hulu	1.251	385	5	8
Hampang	624	328	-	8
Sungai Durian	56	42	-	-
Kelumpang Tengah	260	222	-	-
Kelumpang Barat	28	14	-	-
Kelumpang Utara	42	81	3	~0
Pamukan Selatan	301	966	3	129
Sampanahan	15	36	112	98
Pamukan Utara	78	40	3	1
Pamukan Barat	171	88	-	1
Kabupaten Kotabaru	8.638	6.028	233	382

Lanjutan Tabel/Continued Table 5.1.13

Kecamatan District	Nangka/Cempedak/Jackfruit		Rambutan/Rambutan	
	2022	2023*	2022	2023*
(1)	(10)	(11)	(12)	(13)
Pulau Sembilan	-	-	-	-
Pulau Laut Barat	55	-	70	10
Pulau Laut Tanjung Selayar	25	-	24	-
Pulau Laut Selatan	1.188	903	340	330
Pulau Laut Kepulauan	-	10	416	-
Pulau Laut Timur	140	120	32	120
Pulau Sebuku	318	20	14	30
Pulau Laut Utara	974	575	347	403
Pulau Laut Tengah	308	1	416	-
Pulau Laut Sigam	2.919	133	319	234
Kelumpang Selatan	6	1	751	160
Kelumpang Hilir	78	73	187	-
Kelumpang Hulu	225	10	-	-
Hampang	90	27	140	-
Sungai Durian	40	10	64	-
Kelumpang Tengah	10	9	488	468
Kelumpang Barat	13	~0	84	-
Kelumpang Utara	21	22	9	1
Pamakan Selatan	150	630	264	1.080
Sampanahan	165	163	176	242
Pamakan Utara	56	29	76	20
Pamakan Barat	90	20	288	-
Kabupaten Kotabaru	6.873	2.754	4.505	3.098

Catatan/Note: ...

Sumber/Source: Badan Pusat Statistik, Statistik Pertanian Hortikultura SPH-BST/BPS-Statistics Indonesia, Agricultural Statistic for Horticulture SPH-BST

Tabel
Table 5.1.14**Produksi Buah-Buahan dan Sayuran Tahunan Menurut Jenis Tanaman di Kabupaten Kotabaru (kuintal), 2020–2023***
Production of Annual Fruits and Vegetables by Kind of Plant in Kotabaru Regency (quintal), 2020–2023*

Jenis Tanaman/Kind of Plants	2020	2021	2022	2023*
(1)	(2)	(3)	(4)	(5)
Buah–Buahan/Fruits:				
Alpukat/Avocado	-	3	9	49
Anggur/Grape	-	-	-	-
Apel/Apple	-	-	-	-
Belimbing/Star Fruit	3.090	1.993	1.152	1.117
Buah Naga/Dragon Fruit	...	49	96	88
Duku/Langsat/Kokosan	40.872	513	1.773	1.323
Durian	46.601	5.235	11.764	9.605
Jambu Air/Water Apple	1.700	1.885	1.556	1.631
Jambu Biji/Guava	1.592	1.506	1.517	1.464
Jeruk Pamelon/Pomelo	3.425	808	39	101
Jeruk Lemon/Lemon	...	16	23	139
Jeruk Siam/Keprok/Orange/Tangerine	1.120	561	486	686
Lengkeng/Longan	...	61	98	361
Mangga/Mango	8.491	9.615	4.044	3.334
Manggis/Mangosteen	1.420	205	489	647
Nenas/Pineapple	293	289	551	295
Nangka/Cempedak/Jackfruit	7.723	4.707	6.873	2.754
Pepaya/Papaya	5.688	5.133	8.638	6.028

Lanjutan Tabel/*Continued Table* 5.1.14

Jenis Tanaman/ <i>Kind of Plants</i>	2020	2021	2022	2023*
(1)	(2)	(3)	(4)	(5)
Pisang/ <i>Banana</i>	9.686	8.942	15.696	12.852
Rambutan/ <i>Rambutan</i>	4.622	2.182	4.505	3.098
Salak/ <i>Snakefruit</i>	210	188	233	382
Sawo/ <i>Sapodilla/Sawo</i>	3.765	608	609	970
Sirsak/ <i>Soursop</i>	2.855	1.214	1.578	809
Sukun/ <i>Breadfruit</i>	2.445	1.577	3.866	1.493
Sayuran/<i>Vegetables:</i>				
Melinjo/ <i>Gnetum/Melinjo</i>	1	21	16	16
Petai/ <i>Twisted Cluster Bean</i>	2.797	2.710	2860	1.477

Catatan/*Note:*

...

Sumber/*Source:*Badan Pusat Statistik, Statistik Pertanian Hortikultura SPH-BST/*BPS-Statistics Indonesia, Agricultural Statistic for Horticulture SPH-BST*

5.2 PERKEBUNAN ESTATE CROPS

Tabel 5.2.1 Luas Areal Tanaman Perkebunan Menurut Kecamatan dan Jenis Tanaman di Kabupaten Kotabaru (ha), 2021 dan 2022*
*Planted Area of Estate Crops by District and Type of Crops in Kotabaru Regency (ha), 2022 and 2023**

Kecamatan <i>District</i>	Kelapa Sawit/Oil Palm		Kelapa/Coconut	
	2022	2023*	2022	2023*
(1)	(2)	(3)	(4)	(5)
Pulau Sembilan	...	-	...	-
Pulau Laut Barat	...	1.685	...	166
Pulau Laut Tanjung Selayar	...	213	...	2.860
Pulau Laut Selatan	...	152	...	188
Pulau Laut Kepulauan	...	370	...	151
Pulau Laut Timur	...	1.630	...	163
Pulau Sebuku	...	18	...	188
Pulau Laut Utara	...	12	...	212
Pulau Laut Tengah	...	559	...	31
Pulau Laut Sigam	-
Kelumpang Selatan	...	4.191	...	93
Kelumpang Hilir	...	3.587	...	68
Kelumpang Hulu	...	4.161	...	45
Hampang	...	1.939	...	40
Sungai Durian	...	2.724	...	92
Kelumpang Tengah	...	1.045	...	74
Kelumpang Barat	...	2.510	...	21
Kelumpang Utara	...	236	...	179
Pamukan Selatan	...	2.428	...	112
Sampanahan	...	1.176	...	6
Pamukan Utara	...	1.810	...	68
Pamukan Barat	...	1.919	...	68
Kabupaten Kotabaru	32.307	32.365	4.901	4.825

Lanjutan Tabel/*Continued Table 5.2.1*

Kecamatan <i>District</i>	Karet/ <i>Rubber</i>		Kopi/ <i>Coffee</i>	
	2022	2023*	2022	2023*
(1)	(6)	(7)	(8)	(9)
Pulau Sembilan	...	-	...	-
Pulau Laut Barat	...	1.139
Pulau Laut Tanjung Selayar	...	386	...	10
Pulau Laut Selatan	...	221
Pulau Laut Kepulauan	...	77	...	2
Pulau Laut Timur	...	700	...	5
Pulau Sebuku	...	106	...	2
Pulau Laut Utara	...	303
Pulau Laut Tengah	...	524	...	2
Pulau Laut Sigam	...	-	...	-
Kelumpang Selatan	...	407	...	6
Kelumpang Hilir	...	92	...	1
Kelumpang Hulu	...	252	...	10
Hampang	...	150	...	-
Sungai Durian	...	1.048	...	21
Kelumpang Tengah	...	676	...	-
Kelumpang Barat	...	142	...	-
Kelumpang Utara	...	260	...	-
Pamukan Selatan	...	173	...	3
Sampanahan	...	1.289	...	-
Pamukan Utara	...	618	...	12
Pamukan Barat	...	1.037	...	7
Kabupaten Kotabaru	9.876	9.600	98	80

Lanjutan Tabel/*Continued Table* 5.2.1

Kecamatan <i>District</i>	Kakao/ <i>Cocoa</i>		Tebu/ <i>Sugar cane</i>	
	2022	2023*	2022	2023*
(1)	(10)	(11)	(12)	(13)
Pulau Sembilan	...	-
Pulau Laut Barat
Pulau Laut Tanjung Selayar
Pulau Laut Selatan
Pulau Laut Kepulauan	...	2
Pulau Laut Timur	...	2
Pulau Sebuku
Pulau Laut Utara	...	8
Pulau Laut Tengah	...	7
Pulau Laut Sigam	...	-
Kelumpang Selatan
Kelumpang Hilir	...	-
Kelumpang Hulu	...	-
Hampang	...	8
Sungai Durian	...	1
Kelumpang Tengah	...	-
Kelumpang Barat
Kelumpang Utara	...	-
Pamakan Selatan	...	-
Sampanahan	...	-
Pamakan Utara	...	20
Pamakan Barat	...	-
Kabupaten Kotabaru	56	47

Lanjutan Tabel/*Continued Table 5.2.1*

Kecamatan <i>District</i>	Teh/ <i>Tea</i>		Tembakau/ <i>Tobacco</i>	
	2022	2023*	2022	2023*
(1)	(14)	(15)	(16)	(17)
Pulau Sembilan
Pulau Laut Barat
Pulau Laut Tanjung Selayar
Pulau Laut Selatan
Pulau Laut Kepulauan
Pulau Laut Timur
Pulau Sebuku
Pulau Laut Utara
Pulau Laut Tengah
Pulau Laut Sigam
Kelumpang Selatan
Kelumpang Hilir
Kelumpang Hulu
Hampang
Sungai Durian
Kelumpang Tengah
Kelumpang Barat
Kelumpang Utara
Pamakan Selatan
Sampanahan
Pamakan Utara
Pamakan Barat
Kabupaten Kotabaru

Catatan/*Note*: ...Sumber/*Source*: Dinas Ketahanan Pangan dan Pertanian Kabupaten Kotabaru/*Food Security and Agriculture Service of Kotabaru Regency*

Tabel
Table 5.2.2

Produksi Perkebunan Menurut Kecamatan dan Jenis Tanaman di Kabupaten Kotabaru (ton), 2021 dan 2022*
Production of Estates by District and Type of Crops in Kotabaru Regency (ton), 2022 and 2023*

Kecamatan District	Kelapa Sawit/Oil Palm		Kelapa/Coconut	
	2022	2023*	2022	2023*
(1)	(2)	(3)	(4)	(5)
Pulau Sembilan	...	-	...	-
Pulau Laut Barat	...	1.686	...	70
Pulau Laut Tanjung Selayar	...	172	...	1255
Pulau Laut Selatan	...	159	...	89
Pulau Laut Kepulauan	...	2.908	...	79
Pulau Laut Timur	...	1.180	...	69
Pulau Sebuku	...	96	...	178
Pulau Laut Utara	...	15	...	92
Pulau Laut Tengah	...	178	...	13
Pulau Laut Sigam	...	-	...	-
Kelumpang Selatan	...	3.857	...	39
Kelumpang Hilir	...	10.496	...	9
Kelumpang Hulu	...	4.048	...	17
Hampang	...	2.199	...	1
Sungai Durian	...	3.999	...	25
Kelumpang Tengah	...	1.483	...	22
Kelumpang Barat	...	30	...	9
Kelumpang Utara	...	323	...	41
Pamukan Selatan	...	2.199	...	30
Sampanahan	...	387	...	2
Pamukan Utara	...	12.939	...	92
Pamukan Barat	...	2.426	...	12
Kabupaten Kotabaru	77.016	50.780	2.165	2.142

Lanjutan Tabel/*Continued Table 5.2.2*

Kecamatan <i>District</i>	Karet/ <i>Rubber</i>		Kopi/ <i>Coffee</i>	
	2022	2023*	2022	2023*
(1)	(6)	(7)	(8)	(9)
Pulau Sembilan	...	-	...	-
Pulau Laut Barat	...	432	...	-
Pulau Laut Tanjung Selayar	...	237	...	-
Pulau Laut Selatan	...	70	...	-
Pulau Laut Kepulauan	...	16	...	~0
Pulau Laut Timur	...	287	...	-
Pulau Sebuku	...	126	...	-
Pulau Laut Utara	...	98	...	-
Pulau Laut Tengah	...	72	...	1
Pulau Laut Sigam	...	-	...	-
Kelumpang Selatan	...	233	...	-
Kelumpang Hilir	...	43	...	-
Kelumpang Hulu	...	166	...	-
Hampang	...	4	...	-
Sungai Durian	...	468	...	-
Kelumpang Tengah	...	182	...	-
Kelumpang Barat	...	96	...	-
Kelumpang Utara	...	33	...	-
Pamukan Selatan	...	29	...	-
Sampanahan	...	511	...	-
Pamukan Utara	...	250	...	-
Pamukan Barat	...	439	...	6
Kabupaten Kotabaru	4.193	3.793	2	7

Lanjutan Tabel/*Continued Table 5.2.2*

Kecamatan <i>District</i>	Kakao/Cocoa		Tebu/Sugar cane	
	2022	2023*	2022	2023*
(1)	(10)	(11)	(12)	(13)
Pulau Sembilan	...	-
Pulau Laut Barat	...	-
Pulau Laut Tanjung Selayar	...	-
Pulau Laut Selatan	...	-
Pulau Laut Kepulauan	...	~0
Pulau Laut Timur	...	-
Pulau Sebuku	...	-
Pulau Laut Utara	...	-
Pulau Laut Tengah	...	4
Pulau Laut Sigam	...	-
Kelumpang Selatan	...	-
Kelumpang Hilir	...	-
Kelumpang Hulu	...	-
Hampang	...	-
Sungai Durian	...	-
Kelumpang Tengah	...	-
Kelumpang Barat	...	-
Kelumpang Utara	...	-
Pamakan Selatan	...	-
Sampanahan	...	-
Pamakan Utara	...	-
Pamakan Barat	...	-
Kabupaten Kotabaru	3	4

Lanjutan Tabel/*Continued Table 5.2.2*

Kecamatan <i>District</i>	Teh/ <i>Tea</i>		Tembakau/ <i>Tobacco</i>	
	2022	2023*	2022	2023*
(1)	(14)	(15)	(16)	(17)
Pulau Sembilan
Pulau Laut Barat
Pulau Laut Tanjung Selayar
Pulau Laut Selatan
Pulau Laut Kepulauan
Pulau Laut Timur
Pulau Sebuku
Pulau Laut Utara
Pulau Laut Tengah
Pulau Laut Sigam
Kelumpang Selatan
Kelumpang Hilir
Kelumpang Hulu
Hampang
Sungai Durian
Kelumpang Tengah
Kelumpang Barat
Kelumpang Utara
Pamakan Selatan
Sampanahan
Pamakan Utara
Pamakan Barat
Kabupaten Kotabaru

Catatan/*Note*: ...

Sumber/*Source*: Dinas Ketahanan Pangan dan Pertanian Kabupaten Kotabaru/*Food Security and Agriculture Service of Kotabaru Regency*

Tabel
Table 5.2.3**Luas Areal Tanaman Perkebunan Rakyat Menurut Jenis Tanaman di Kabupaten Kotabaru (ha), 2019–2023***
Planted Area of Estate Crops by Type of Crops in Kotabaru Regency (ha), 2019–2023*

Jenis Tanaman <i>Type of Crops</i>	2019	2020	2021	2022	2023*
(1)	(2)	(3)	(4)	(5)	(6)
Tanaman Tahunan Perennial Crops					
Karet/ <i>Rubber</i>	...	9.991	10.117	9.876	9.600
Kelapa/ <i>Coconut</i>	...	4.974	4.981	4.901	4.825
Kelapa sawit/ <i>Oil palm</i>	...	32.309	31.901	32.307	32.365
Kopi/ <i>Coffee</i>	...	357	373	98	80
Kakao/ <i>Cocoa</i>	...	219	219	56	47
Teh/ <i>Tea</i>
Jambu mete/ <i>Cashew nut</i>
Pala/ <i>Nutmeg</i>
Lada/ <i>Pepper</i>	...	217	201	175	147
Tanaman Semusim Seasonal Crops					
Tebu/ <i>Sugar cane</i>
Tembakau/ <i>Tobacco</i>
Nilam/ <i>Patchouli</i>

Catatan/Note: ...

Sumber/Source: Dinas Ketahanan Pangan dan Pertanian Kabupaten Kotabaru / Food Security and Agriculture Service of Kotabaru Regency

Tabel
Table 5.2.4**Produksi Perkebunan Rakyat Menurut Jenis Tanaman di Kabupaten Kotabaru (ton), 2019–2023***
Production of Estates by Type of Crops in Kotabaru Regency (ton), 2019–2023*

Jenis Tanaman <i>Type of Crops</i>	2019	2020	2021	2022	2023*
(1)	(2)	(3)	(4)	(5)	(6)
Tanaman Tahunan Perennial Crops					
Karet/ <i>Rubber</i>	...	5.653	2.165	5.731	3.793
Kelapa/ <i>Coconut</i>	...	8.054	2.743	2.165	2.142
Kelapa sawit/ <i>Oil palm</i>	...	80.593	373.315	77.016	50.780
Kopi/ <i>Coffee</i>	...	147	26	2	7
Kakao/ <i>Cocoa</i>	...	41	1	3	4
Teh/ <i>Tea</i>
Jambu mete/ <i>Cashew nut</i>
Pala/ <i>Nutmeg</i>
Lada/ <i>Pepper</i>	...	90	74	88	67
Tanaman Semusim Seasonal Crops					
Tebu/ <i>Sugar cane</i>
Tembakau/ <i>Tobacco</i>
Nilam/ <i>Patchouli</i>

Catatan/Note: ...

Sumber/Source: Dinas Ketahanan Pangan dan Pertanian Kabupaten Kotabaru/*Food Security and Agriculture Service of Kotabaru Regency*

5.3 PERIKANAN FISHERY

Tabel 5.3.1 Jumlah Rumah Tangga Perikanan Tangkap Menurut Kecamatan dan Subsektor di Kabupaten Kotabaru, 2022 dan 2023*
*Number of Fish Capture Households by District and Subsector in Kotabaru Regency, 2022 and 2023**

Kecamatan District	Perikanan Laut Marine Fisheries		Perairan Umum Inland Water		Jumlah/Total	
	2022	2023*	2022	2023*	2022	2023*
(1)	(10)	(11)	(12)	(13)	(14)	(15)
Pulau Sembilan	897	897	-	-	897	897
Pulau Laut Barat	380	380	32	32	412	412
Pulau Laut Tanjung Selayar	681	681	-	-	681	681
Pulau Laut Selatan	706	706	49	49	755	755
Pulau Laut Kepulauan	998	998	-	-	998	998
Pulau Laut Timur	766	766	54	54	820	820
Pulau Sebuku	748	748	33	33	781	781
Pulau Laut Utara	2.796	2796	70	70	2.866	2.866
Pulau Laut Tengah	544	544	225	225	769	769
Pulau Laut Sigam	799	799	-	-	799	799
Kelumpang Selatan	351	351	-	-	351	351
Kelumpang Hilir	90	90	15	15	105	105
Kelumpang Hulu	130	130	100	100	230	230
Hampang	76	76	50	50	126	126
Sungai Durian	-	-	15	15	15	15
Kelumpang Tengah	41	41	10	10	51	51
Kelumpang Barat	334	334	191	191	525	525
Kelumpang Utara	290	290	10	10	300	300
Pamukan Selatan	890	890	24	24	914	914
Sampanahan	502	502	34	34	536	536
Pamukan Utara	46	46	67	67	113	113
Pamukan Barat	20	20	42	42	62	62
Kabupaten Kotabaru	12.085	12.085	1.021	1.021	13.106	13.106

Catatan/Note: ...

Sumber/Source: Dinas Perikanan Kabupaten Kotabaru/Fisheries Service of Kotabaru Regency

Tabel
Table 5.3.2

Produksi Perikanan Tangkap Menurut Kecamatan dan Subsektor di Kabupaten Kotabaru (Ton), 2022 dan 2023*
Production of Fish Capture by District and Subsector in Kotabaru Regency (ton), 2022 and 2023*

Kecamatan District	Perikanan Laut Marine Fisheries		Perairan Umum Inland Water		Jumlah/Total	
	2022	2023*	2022	2023*	2022	2023*
(1)	(10)	(11)	(12)	(13)	(14)	(15)
Pulau Sembilan	10.252	4.240	-	-	10.252	4.240
Pulau Laut Barat	4.741	2.572	261	342	5.002	2.913
Pulau Laut Tanjung Selayar	3.761	2.679	-	-	3.761	2.679
Pulau Laut Selatan	4.026	3.139	77	81	4.102	3.220
Pulau Laut Kepulauan	3.389	2.412	-	-	3.389	2.412
Pulau Laut Timur	3.006	4.953	293	394	3.299	5.347
Pulau Sebuku	3.715	3.128	110	93	3.825	3.221
Pulau Laut Utara	15.879	12.928	275	257	16.153	13.185
Pulau Laut Tengah	1.708	2.214	950	657	2.658	2.871
Pulau Laut Sigam	1.344	1.076	-	-	1.344	1.076
Kelumpang Selatan	2.614	3.659	-	-	2.614	3.659
Kelumpang Hilir	300	1.661	60	73	360	1.734
Kelumpang Hulu	395	414	392	425	786	838
Hampang	14	2.161	475	604	489	2.765
Sungai Durian	-	-	238	258	238	258
Kelumpang Tengah	-	-	251	305	251	305
Kelumpang Barat	2.921	5.744	1.081	843	4.003	6.587
Kelumpang Utara	1.447	1.428	110	101	1.557	1.530
Pamukan Selatan	2.424	4.359	262	322	2.687	4.681
Samparahan	2.912	6.283	283	356	3.195	6.639
Pamukan Utara	601	635	608	697	1.209	1.332
Pamukan Barat	105	155	491	538	596	693
Kabupaten Kotabaru	65.554	65.839	6.216	6.345	71.769	72.184

Catatan/Note: ...

Sumber/Source: Dinas Perikanan Kabupaten Kotabaru/Fisheries Service of Kotabaru Regency

Tabel
Table 5.3.3

Jumlah Rumah Tangga Perikanan Budidaya Menurut Kecamatan dan Jenis Budidaya di Kabupaten Kotabaru, 2023
Number of Aquaculture Households by District and Type of Aquaculture in Kotabaru Regency, 2023

Kecamatan <i>District</i>	Budidaya Laut <i>Marine Culture</i>	Tambak <i>Brackish Water Pond</i>	Kolam <i>Fresh Water Pond</i>	Keramba <i>Cage</i>
(1)	(2)	(3)	(4)	(5)
Pulau Sembilan	-	-	-	-
Pulau Laut Barat	-	3	-	-
Pulau Laut Tanjung Selayar	2	3	2	-
Pulau Laut Selatan	10	-	-	-
Pulau Laut Kepulauan	10	-	2	-
Pulau Laut Timur	-	217	19	-
Pulau Sebuku	-	-	-	-
Pulau Laut Utara	-	103	30	-
Pulau Laut Tengah	-	129	-	-
Pulau Laut Sigam	-	5	11	-
Kelumpang Selatan	-	200	1	-
Kelumpang Hilir	-	120	-	-
Kelumpang Hulu	-	30	30	5
Hampang	-	-	-	-
Sungai Durian	-	-	-	-
Kelumpang Tengah	-	-	10	-
Kelumpang Barat	-	13	2	-
Kelumpang Utara	-	-	-	-
Pamukan Selatan	-	226	-	-
Sampanahan	-	452	-	-
Pamukan Utara	-	-	-	-
Pamukan Barat	-	-	-	-
Kabupaten Kotabaru	22	1.501	107	5

Lanjutan Tabel/*Continued Table 5.3.3*

Kecamatan <i>District</i>	Jaring Apung <i>Floating Cage Net</i>	Sawah <i>Paddy Field</i>	Jumlah/Total
(1)	(2)	(3)	(4)
Pulau Sembilan	-	-	-
Pulau Laut Barat	-	-	3
Pulau Laut Tanjung Selayar	-	-	7
Pulau Laut Selatan	-	-	10
Pulau Laut Kepulauan	-	-	12
Pulau Laut Timur	-	-	236
Pulau Sebuku	-	-	-
Pulau Laut Utara	-	-	133
Pulau Laut Tengah	-	-	129
Pulau Laut Sigam	-	-	16
Kelumpang Selatan	-	-	201
Kelumpang Hilir	-	-	120
Kelumpang Hulu	-	-	65
Hampang	-	-	-
Sungai Durian	-	-	-
Kelumpang Tengah	-	-	10
Kelumpang Barat	1	-	16
Kelumpang Utara	-	-	-
Pamukan Selatan	-	-	226
Sampanahan	-	-	452
Pamukan Utara	-	-	-
Pamukan Barat	-	-	-
Kabupaten Kotabaru	-	-	1.631

Catatan/Note: ...

Sumber/Source: Dinas Perikanan Kabupaten Kotabaru/*Fisheries Service of Kotabaru Regency*

Tabel 5.3.4 **Produksi Perikanan Budidaya Menurut Kecamatan dan Jenis Budidaya di Kabupaten Kotabaru (Ton), 2023**
Production of Aquaculture by District and Type of Aquaculture in Kotabaru Regency (ton), 2023

Kecamatan <i>District</i>	Budidaya Laut <i>Marine Culture</i>	Tambak <i>Brackish Water Pond</i>	Kolam <i>Fresh Water Pond</i>	Keramba <i>Cage</i>
(1)	(2)	(3)	(4)	(5)
Pulau Sembilan	-	-	-	-
Pulau Laut Barat	-	-	-	-
Pulau Laut Tanjung Selayar	-	-	200	-
Pulau Laut Selatan	-	-	760	-
Pulau Laut Kepulauan	760	-	-	-
Pulau Laut Timur	-	4.654.276	22.872	-
Pulau Sebuku	-	-	-	-
Pulau Laut Utara	-	115.090	19.189	-
Pulau Laut Tengah	-	369.517	1.000	-
Pulau Laut Sigam	-	-	-	-
Kelumpang Selatan	-	5.360.791	776	-
Kelumpang Hilir	-	2.552.459	85	-
Kelumpang Hulu	-	599.841	26.112	4.378
Hampang	-	-	-	-
Sungai Durian	-	-	-	-
Kelumpang Tengah	-	-	-	-
Kelumpang Barat	-	21.204	165	-
Kelumpang Utara	-	130	70	40
Pamukan Selatan	-	7.790.861	-	-
Sampanahan	-	8.188.438	-	-
Pamukan Utara	-	-	-	-
Pamukan Barat	-	-	-	-
Kabupaten Kotabaru	760	29.652.607	71.229	4.418

Kecamatan <i>District</i>	Jaring Apung <i>Floating Cage Net</i>	Sawah <i>Paddy Field</i>	Jumlah/Total
(1)	(2)	(3)	(4)
Pulau Sembilan	-	-	-
Pulau Laut Barat	-	-	-
Pulau Laut Tanjung Selayar	-	-	200
Pulau Laut Selatan	458	-	1.218
Pulau Laut Kepulauan	-	-	760
Pulau Laut Timur	150	-	4.677.298
Pulau Sebuku	-	-	-
Pulau Laut Utara	-	-	134.279
Pulau Laut Tengah	-	-	370.517
Pulau Laut Sigam	-	-	-
Kelumpang Selatan	-	-	5.361.567
Kelumpang Hilir	-	-	2.552.544
Kelumpang Hulu	-	-	630.331
Hampang	-	-	-
Sungai Durian	-	-	-
Kelumpang Tengah	100	-	-
Kelumpang Barat	-	-	21.469
Kelumpang Utara	-	-	240
Pamukan Selatan	-	-	7.790.861
Sampanahan	-	-	8.188.438
Pamukan Utara	-	-	-
Pamukan Barat	-	-	-
Kabupaten Kotabaru	708	-	29.729.722

Catatan/Note: ...

Sumber/Source: Dinas Perikanan Kabupaten Kotabaru/Fisheries Service of Kotabaru Regency

Tabel 5.3.5 Banyaknya Perahu Perairan Umum Menurut Jenis Perahu Berdasarkan Kecamatan, 2023
Number of Boat Open Water by Kind of Boat and District, 2023

Kecamatan <i>District</i>	Budidaya Laut <i>Marine Culture</i>	Tambak <i>Brackish Water Pond</i>	Kolam <i>Fresh Water Pond</i>	Keramba <i>Cage</i>
(1)	(2)	(3)	(4)	(5)
Pulau Sembilan	-	-	-	-
Pulau Laut Barat	6	-	-	6
Pulau Laut Tanjung Selayar	-	-	-	-
Pulau Laut Selatan	24	-	-	24
Pulau Laut Kepulauan	-	-	-	-
Pulau Laut Timur	20	4	-	24
Pulau Sebuku	10	5	-	15
Pulau Laut Utara	10	-	-	10
Pulau Laut Tengah	-	-	-	-
Pulau Laut Sigam	-	-	-	-
Kelumpang Selatan	-	-	-	-
Kelumpang Hilir	-	15	-	15
Kelumpang Hulu	30	15	-	45
Hampang	15	-	-	15
Sungai Durian	5	-	-	5
Kelumpang Tengah	4	-	-	4
Kelumpang Barat	22	-	-	22
Kelumpang Utara	5	5	-	10
Pamukan Selatan	14	-	-	14
Sampanahan	34	-	-	34
Pamukan Utara	11	-	-	11
Pamukan Barat	12	-	-	12
Kabupaten Kotabaru	222	44	-	266

Catatan/Note: ...

Sumber/Source: Dinas Perikanan Kabupaten Kotabaru/Fisheries Service of Kotabaru Regency

Tabel 5.3.6 Banyaknya Perahu Perairan Laut Menurut Jenis Perahu Berdasarkan Kecamatan, 2023
Table *Number of Boat Marine Water by Kind of Boat and District, 2023*

Kecamatan <i>District</i>	Budidaya Laut <i>Marine Culture</i>	Tambak <i>Brackish Water Pond</i>	Kolam <i>Fresh Water Pond</i>	Keramba <i>Cage</i>
(1)	(2)	(3)	(4)	(5)
Pulau Sembilan	155	74	321	550
Pulau Laut Barat	43	110	116	269
Pulau Laut Tanjung Selayar	80	66	282	428
Pulau Laut Selatan	182	-	524	706
Pulau Laut Kepulauan	91	610	252	953
Pulau Laut Timur	47	25	547	619
Pulau Sebuku	10	123	550	683
Pulau Laut Utara	2	1.465	21	1.488
Pulau Laut Tengah	-	541	3	544
Pulau Laut Sigam	-	-	-	-
Kelumpang Selatan	15	130	206	351
Kelumpang Hilir	-	-	85	85
Kelumpang Hulu	13	60	57	130
Hampang	-	40	25	65
Sungai Durian	-	-	-	-
Kelumpang Tengah	26	-	-	26
Kelumpang Barat	25	275	-	300
Kelumpang Utara	-	290	-	290
Pamukan Selatan	25	515	43	583
Sampanahan	-	502	-	502
Pamukan Utara	-	-	-	-
Pamukan Barat	-	-	-	-
Kabupaten Kotabaru	714	4.826	3.032	8.572

Catatan/Note: ...

Sumber/Source: Dinas Perikanan Kabupaten Kotabaru/Fisheries Service of Kotabaru Regency

BAB VI

INDUSTRI, PERTAMBANGAN, DAN ENERGI

INDUSTRY, MINING, AND ENERGY



PENJELASAN TEKNIS

1. Pelanggan adalah individu atau kelompok, baik rumah tangga, perusahaan atau institusi non profit yang membeli air bersih dari perusahaan air bersih.
2. Air disalurkan adalah volume air bersih dari perusahaan air bersih.

TECHNICAL NOTES

1. *Customers are individuals or groups, whether household, company or non-profit institutions that buy water supply from water supply establishment.*
2. *Distributed water is the volume of water supply from water supply establishment.*

<https://kotabarukab.bps.go.id>

ULASAN

Pembangkit tenaga listrik adalah usaha pembangkitan tenaga listrik dan pengoperasian fasilitas pembangkit yang menghasilkan energi listrik, yang berasal dari berbagai sumber energi, seperti tenaga air (hidroelektrik), batubara, gas (turbin gas), bahan bakar minyak, diesel dan energi yang dapat diperbaharui seperti tenaga surya, angin, arus laut, panas bumi (energi termal), tenaga nuklir dan lain-lain.

Distribusi tenaga listrik adalah usaha pengoperasian sistem distribusi atau usaha penyaluran tenaga listrik melalui jaringan tenaga listrik yang bertegangan menengah ke bawah (di bawah 35 kilovolt) sampai ke konsumen atau pelanggan termasuk dengan gardu-gardu distribusinya baik berasal dari produksi sendiri maupun dari produksi pihak lain.

Jumlah pelanggan listrik di Kabuapten Kotabaru tahun 2023 sebanyak 101.376 pelanggan. Jumlah tersebut naik sebanyak 13.671 pelanggan dari tahun 2022. Daya terpasang pada Kabupaten Kotabaru tahun 2023 sebesar 286.621.600 kilowatt-jam (kWh). Listrik terjual sebesar 260.678.754 kilowatt-jam (kWh).

DESCRIPTION

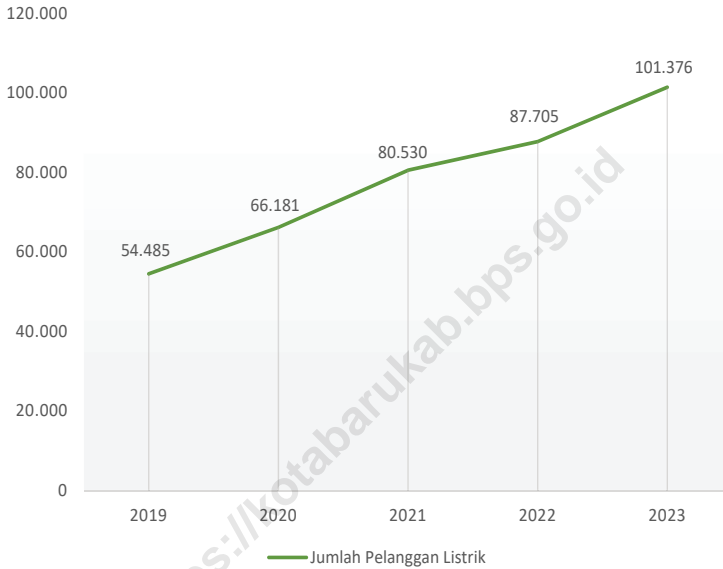
Electric power generation is the business of generating electricity and operating generating facilities that produce electrical energy, which comes from various energy sources, such as hydropower (hydroelectric), coal, gas (gas turbines), fuel oil, diesel and renewable energy such as solar power, wind, ocean currents, geothermal (thermal energy), nuclear power and others.

Electricity distribution is the business of operating the distribution system or the business of distributing electricity through the power grid with medium to lower voltage (below 35 kilovolts) to consumers or customers, including distribution substations, either from their own production or from other parties' production.

The number of electricity customers in Kotabaru Regency in 2023 was 101.376 customers. This number increased by 13.671 customers from 2022. The Installed Electricity at the Kotabaru Regency in 2023 amounting to 286.621.600 kilowatt-hours (kWh). Electricity was sold for 260.678.754 kilowatt-hours (kWh).

Gambar 6.1
Figures

**Jumlah Pelanggan Listrik di Kabupaten Kotabaru,
2019-2023**
**Number of Electricity Customers in Kotabaru Regency,
2019-2023**



Sumber/Source : PLN Cabang Kabupaten Kotabaru

Tabel
Table 6.1

Daya Terpasang, Produksi, dan Distribusi Listrik PT. PLN (Persero) pada Cabang/Ranting PLN Menurut Kecamatan di Kabupaten Kotabaru, 2023
Installed Electricity Power, Production, and Distribution of PT. PLN (Persero) at PLN Branch by District in Kotabaru Regency, 2023

Kecamatan District	Daya Terpasang Installed Electricity Power (KW)	Produksi Listrik Electricity Production (KWh)	Listrik Terjual Electricity Sold (KWh)	Dipakai Sendiri Own Used (KWh)	Susut/ Hilang Shrinkage/ Lost (KWh)
(1)	(2)	(3)	(4)	(5)	(6)
Pulau Sembilan	415.650	...	515.202
Pulau Laut Barat	3.175.600	...	3.876.938
Pulau Laut Tanjung Selayar	1.706.450	...	2.356.601
Pulau Laut Selatan	2.396.040	...	2.768.499
Pulau Laut Kepulauan	2.500.150	...	2.241.595
Pulau Laut Timur	12.662.900	...	25.465.974
Pulau Sebuk	76.902.500	...	14.220.702
Pulau Laut Utara	41.436.850	...	54.874.586
Pulau Laut Tengah	7.663.550	...	6.248.081
Pulau Laut Sigam	1.143.150	...	1.572.459
Kelumpang Selatan	2.716.700	...	284
Kelumpang Hilir	85.907.350	...	97.075.306
Kelumpang Hulu	13.207.960	...	14.924.995
Hampang	9.516.000	...	10.756.080
Sungai Durian	3.201.300	...	3.266.518
Kelumpang Tengah	3.613.550	...	3.696.354
Kelumpang Barat	657.750	...	449.293
Kelumpang Utara	1.500.500	...	1.071.829
Pamakan Selatan	2.574.850	...	2.129.777
Sampanahan	2.825.300	...	2.727.102
Pamakan Utara	4.307.950	...	6.388.614
Pamakan Barat	4.293.550	...	4.056.148
Kabupaten Kotabaru	284.621.600	...	260.678.754

Catatan/Note: ...

Sumber/Source: PLN Cabang Kabupaten Kotabaru

Tabel
Table 6.2**Jumlah Pelanggan Listrik Menurut Kecamatan di
Kabupaten Kotabaru, 2019–2023**
**Number of Electricity Customers by District in Kotabaru
Regency, 2019–2023**

Kecamatan District	2019	2020	2021	2022	2023
(1)	(2)	(3)	(4)	(5)	(6)
Pulau Sembilan	15	44	64	86	588
Pulau Laut Barat	1.535	1.753	2.133	2.348	3.039
Pulau Laut Tanjung Selayar	1.570	1.764	2.164	2.331	1.958
Pulau Laut Selatan	1.225	1.682	2.204	2.361	2.596
Pulau Laut Kepulauan	1.882	2.161	2.576	2.823	2.799
Pulau Laut Timur	1.765	2.517	3.420	4.063	4.244
Pulau Sebuku	1.575	1.757	1.960	2.093	2.064
Pulau Laut Utara	11.333	13.698	15.990	16.974	28.506
Pulau Laut Tengah	1.952	2.405	2.984	3.367	3.316
Pulau Laut Sigam	7.952	9.389	10.896	11.752	1.226
Kelumpang Selatan	2.267	2.476	2.666	2.776	2.927
Kelumpang Hilir	5.382	6.331	8.030	8.428	8.373
Kelumpang Hulu	2.697	3.518	4.324	4.964	10.709
Hampang	1.621	1.848	2.132	2.412	8.937
Sungai Durian	1.288	1.589	2.034	2.286	2.584
Kelumpang Tengah	3.032	3.419	3.804	3.983	3.992
Kelumpang Barat	990	1.218	1.890	2.116	562
Kelumpang Utara	1.646	1.734	1.896	1.950	1.711
Pamakan Selatan	1.211	2.034	2.565	2.882	2.632
Sampanahan	1.273	1.542	2.116	2.389	2.777
Pamakan Utara	923	1.691	2.735	2.941	3.045
Pamakan Barat	1.351	1.611	1.947	2.380	2.791
Kabupaten Kotabaru	54.485	66.181	80.530	87.705	101.376

Catatan/Note: ...

Sumber/Source: PLN Cabang Kabupaten Kotabaru

Tabel
Table 6.3**Jumlah Pelanggan dan Air yang Disalurkan Menurut Kecamatan di Kabupaten Kotabaru, 2023**
Number of Customers and Distributed Water by District in Kotabaru Regency, 2023

Kecamatan <i>District</i>	Pelanggan <i>Number of Customers</i>	Air Disalurkan <i>Distributed Water</i> (m ³)	Nilai <i>Value</i> (Rp)
(1)	(2)	(3)	(4)
Pulau Sembilan	-	-	-
Pulau Laut Barat	-	-	-
Pulau Laut Tanjung Selayar	-	-	-
Pulau Laut Selatan	-	-	-
Pulau Laut Kepulauan	-	-	-
Pulau Laut Timur	-	-	-
Pulau Sebuku	-	-	-
Pulau Laut Utara	9.980	2.405.051	13.505.276.000
Pulau Laut Tengah	-	-	-
Pulau Laut Sigam	5.472	1.219.594	6.790.534.000
Kelumpang Selatan	-	-	-
Kelumpang Hilir	1.618	502.037	2.885.018.700
Kelumpang Hulu	1.254	329.280	1.786.443.500
Hampang	-	-	-
Sungai Durian	1.047	206.763	1.169.430.000
Kelumpang Tengah	-	-	-
Kelumpang Barat	-	-	-
Kelumpang Utara	-	-	-
Pamukan Selatan	-	-	-
Sampanahan	-	-	-
Pamukan Utara	402	82.171	474.664.900
Pamukan Barat	1.248	326.668	1.827.364.100
Kabupaten Kotabaru	21.021	5.071.564	28.438.731.200

Catatan/Note: ...

Sumber/Source: PDAM Kabupaten Kotabaru

**Tabel
Table 6.4**

**Jumlah Pelanggan Listrik Menurut Jenis Pelanggan di
Kabupaten Kotabaru, 2019–2023**
*Number of Electricity Customers by Types of Customer in
Kotabaru Regency, 2019–2023*

Tahun Year	Pascabayar Postpaid	Prabayar Prepaid	Jumlah Total
(1)	(2)	(3)	(4)
2019	36.206	18.279	54.485
2020	40.854	25.327	66.181
2021	47.500	33.030	80.530
2022	50.368	37.337	87.705
2023	34.813	66.563	101.376

Catatan/Note: ...

Sumber/Source: PLN Cabang Kabupaten Kotabaru

BAB VII

PARIWISATA

TOURISM



PENJELASAN TEKNIS

1. Wisatawan mancanegara (wisman) ialah setiap pengunjung yang mengunjungi suatu negara di luar tempat tinggalnya, didorong oleh satu atau beberapa keperluan tanpa bermaksud memperoleh penghasilan di tempat yang dikunjungi dan lamanya kunjungan tersebut tidak lebih dari satu tahun (12 bulan).
2. Rata-rata lama tinggal adalah rata-rata waktu tinggal wisatawan mancanegara di Indonesia untuk satu kali kunjungan.
3. Usaha penyediaan akomodasi adalah usaha yang menyediakan pelayanan penginapan yang dapat dilengkapi dengan pelayanan pariwisata lainnya. Usaha penyediaan akomodasi dapat berupa hotel, vila, pondok wisata, bumi perkemahan, persinggahan karavan, dan akomodasi lainnya yang digunakan untuk tujuan pariwisata.
4. Hotel adalah penyediaan akomodasi secara harian berupa kamar-kamar di dalam satu bangunan yang dapat dilengkapi dengan jasa pelayanan makan dan minum, kegiatan hiburan dan atau fasilitas lainnya. Hotel terdiri dari hotel berbintang dan hotel non-bintang.

TECHNICAL NOTES

1. *An International Visitor is any person visiting a country other than his usual place of residence for any reason other than for earning income in the country visited, and the length of stay is no more than one year (12 months).*
2. *Average length of stay is the average stay duration of foreign visitor in Indonesia for one trip.*
3. *The business of providing accommodation is a business that provides specialty services that can be equipped with other tourism services. It includes hotel, villa, cottage, camping, caravan stop, and other accommodation that are used for tourism purposes.*
4. *Hotel is a daily supply of accommodation rooms within a building which can be equipped with eating and drinking services, entertainment activities and/or other facilities. Hotel consists of a classified hotel and a non-classified hotel.*

5. Tingkat Penghunian Kamar Hotel adalah persentase banyaknya malam kamar yang dihuni terhadap banyaknya malam yang tersedia.
5. *Room Ocuupancy Rate is the number of room-nights occupied divided by the numbe rof room-nights available, multiplied by 100 percent.*

<https://kotabarakab.bps.go.id>

ULASAN

Pada tahun 2023, jumlah wisatawan yang berkunjung ke Kabupaten Kotabaru sebanyak 895.679 pengunjung yang terdiri dari 35 pengunjung wisatawan mancanegara dan 895.644 pengunjung wisatawan nusantara/domestik.

Apabila dibandingkan dengan tahun 2022, secara keseluruhan jumlah wisatawan yang berkunjung ke Kabupaten Kotabaru mengalami kenaikan sebanyak 132.227 pengunjung.

Sepanjang tahun 2023, jumlah pengunjung tertinggi terjadi pada bulan Desember 2023 sebesar 111.142 pengunjung, sedangkan jumlah pengunjung terendah terjadi pada bulan Maret sebesar 58.306 pengunjung.

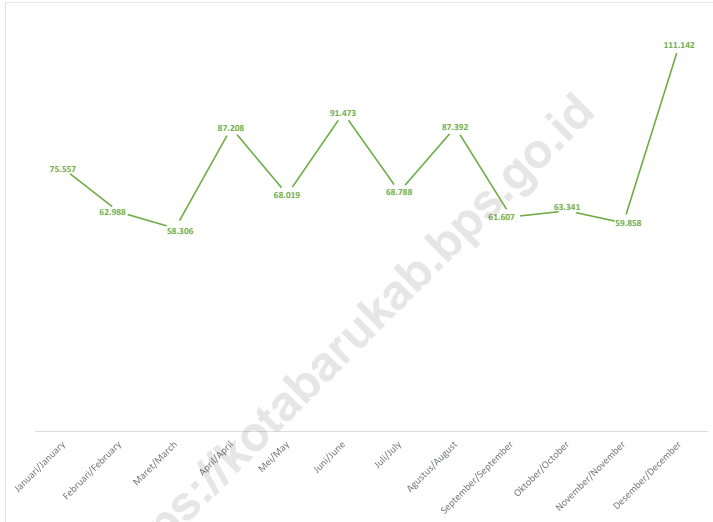
DESCRIPTION

In 2023, the number of tourists visiting Kotabaru Regency was 895,679 visitors consisting of 35 foreign tourists and 895,644 domestic / domestic tourists. When compared to 2022, the overall number of tourists visiting Kotabaru Regency has increased by 132,227 visitors.

Throughout 2023, the highest number of visitors occurred in December 2023 with 111,142 visitors, while the lowest number of visitors occurred in March with 58,306 visitors.

Gambar 7.1
Figures

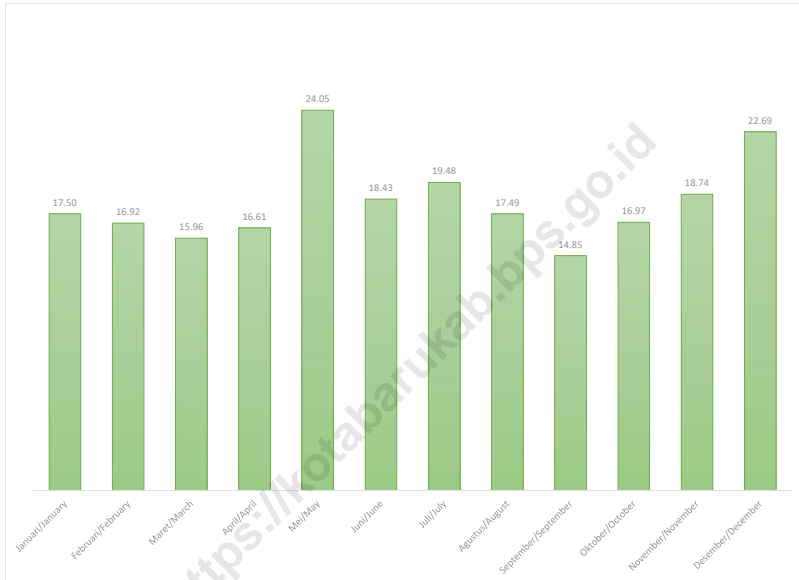
Jumlah Wisatawan yang Berkunjung Menurut Bulan di Kabupaten Kotabaru, 2023
Number of Visiting Tourists by Months in Kotabaru Regency, 2023



Sumber/Source : Dinas Pariwisata, Pemuda, dan Olahraga Kabupaten Kotabaru

Gambar 7.2
Figures

**Tingkat Penghunian Kamar Hotel Menurut Bulan di
Kabupaten Kotabaru, 2023**
**Room Occupancy Rate by Months in Kotabaru Regency,
2023**



Sumber/Source : Badan Pusat Statistik, Survei Hotel Bulanan (VHTS)/BPS-Statistics Indonesia, Monthly Hotels Survey

Tabel
Table 7.1**Jumlah Rumah Makan/Restoran Menurut Kecamatan di
Kabupaten Kotabaru, 2020–2023**
**Number of Restaurants by District in Kotabaru Regency,
2020–2023**

Kecamatan District	2020	2021	2022	2023
(1)	(2)	(3)	(4)	(5)
Pulau Sembilan
Pulau Laut Barat
Pulau Laut Tanjung Selayar
Pulau Laut Selatan
Pulau Laut Kepulauan
Pulau Laut Timur
Pulau Sebuku
Pulau Laut Utara
Pulau Laut Tengah
Pulau Laut Sigam
Kelumpang Selatan
Kelumpang Hilir
Kelumpang Hulu
Hampang
Sungai Durian
Kelumpang Tengah
Kelumpang Barat
Kelumpang Utara
Pamakan Selatan
Sampanahan
Pamakan Utara
Pamakan Barat
Kabupaten Kotabaru	30	44	51	92

Catatan/Note: ...

Sumber/Source: Dinas Pariwisata, Pemuda, dan Olahraga Kabupaten Kotabaru

Tabel
Table 7.2

**Jumlah Hotel dan Akomodasi Lainnya Menurut Klasifikasi
di Kabupaten Kotabaru, 2016–2023**
*Number of Hotels and Other Accomodations by
Classification in Kotabaru Regency, 2016–2023*

Tahun Years	Hotel/Hotels					Akomodasi Lainnya Other Accommodation
	Bintang 1 1 Star	Bintang 2 2 Star	Bintang 3 3 Star	Bintang 4 4 Star	Bintang 5 5 Star	
(1)	(2)	(3)	(4)	(5)	(6)	(7)
2016	-	1	-	-	-	43
2017	-	1	-	-	-	38
2018	-	2	-	-	-	37
2019	-	2	-	-	-	38
2020	-	2	-	-	-	37
2021	-	2	-	-	-	37
2022	-	1	-	-	-	14
2023	-	1	-	-	-	14

Catatan/Note: ...

Sumber/Source: Dinas Pariwisata, Pemuda, dan Olahraga Kabupaten Kotabaru

Tabel
Table 7.3**Jumlah Wisatawan yang Berkunjung Menurut Klasifikasi
di Kabupaten Kotabaru, 2018-2023**
*Number of Visiting Tourists by Classifications in Kotabaru
Regency, 2018-2023*

Tahun Years	Mancanegara Abroad	Nusantara Domestic	Jumlah Total
(1)	(2)	(3)	(4)
2018	120	541.367	541.487
2019	128	684.441	684.569
2020	89	479.100	479.189
2021	41	654.399	654.440
2022	67	763.385	763.452
2023	35	895.644	895.679

Catatan/Note: ...

Sumber/Source: Dinas Pariwisata, Pemuda, dan Olahraga Kabupaten Kotabaru

Tabel 7.4
Table

**Jumlah Wisatawan yang Berkunjung Menurut Bulan
Kunjungan di Kabupaten Kotabaru, 2023**
**Number of Visiting Tourists by Month in Kotabaru Regency,
2023**

Bulan Months	Mancanegara Abroad	Nusantara Domestic	Jumlah Total
(1)	(2)	(3)	(4)
Januari/January	-	75.557	75.557
Februari/February	-	62.988	62.988
Maret/March	1	58.305	58.306
April/April	10	87.198	87.208
Mei/May	3	68.016	68.019
Juni/June	13	91.460	91.473
Juli/July	-	68.788	68.788
Agustus/August	1	87.391	87.392
September/September	4	61.603	61.607
Oktober/October	2	63.339	63.341
November/November	1	59.857	59.858
Desember/December	-	111.142	111.142

Catatan/Note: ...

Sumber/Source: Dinas Pariwisata, Pemuda, dan Olahraga Kabupaten Kotabaru

Tabel
Table 7.5**Tingkat Penghunian Kamar Hotel Menurut Bulan di Kabupaten Kotabaru, 2023**
Room Occupancy Rate by Month in Kotabaru Regency, 2023

Bulan Months	Tingkat Penghunian Kamar (%) Room Occupancy Rate (%)
(1)	(4)
Januari/January	17,50
Februari/February	16,92
Maret/March	15,96
April/April	16,61
Mei/May	24,05
Juni/June	18,43
Juli/July	19,48
Agustus/August	17,49
September/September	14,85
Oktober/October	16,97
November/November	18,74
Desember/December	22,69

Catatan/Note: ...

Sumber/Source: Badan Pusat Statistik, Survei Hotel Bulanan (VHTS)/BPS-Statistics Indonesia, Monthly Hotels Survey

BAB VIII

TRANSPORTASI DAN

KOMUNIKASI

TRANSPORTATION AND COMMUNICATION



PENJELASAN TEKNIS

1. Kendaraan bermotor adalah setiap kendaraan yang digerakkan oleh peralatan teknik yang ada pada kendaraan tersebut, biasanya digunakan untuk angkutan orang atau barang di atas jalan raya selain kendaraan yang berjalan di atas rel. Kendaraan bermotor yang dicatat adalah semua jenis kendaraan kecuali kendaraan bermotor TNI/Polri dan Korps Diplomatik.
2. Kantor Pos adalah tempat pemberi pelayanan komunikasi tertulis dan atau surat elektronik, layanan paket, layanan logistik, layanan transaksi keuangan, dan layanan keagenan pos untuk kepentingan umum. Rumah pos berfungsi sama seperti kantor pos dan kantor pos pembantu, bedanya rumah pos biasanya terletak di daerah terpencil.

TECHNICAL NOTES

1. *Motor vehicles are any kind of vehicles motorized by machine set up in those vehicles, they are usually used for transporting peoples or goods on roads except vehicles moving along a railway line. The data cover all kinds of motor vehicles except those belong to Indonesia Army Force Indonesian State Police and Diplomatic Corps.*
2. *Post Office is a service provider facility of written communication and or electronic mail, parcel service, logistics services, financial transaction services, and postal services to the public. Postal house has the same function as the post office and subsidiary of post office, the difference is that postal house is usually located in remote areas.*

ULASAN

Panjang jalan Kabupaten Kotabaru mencapai 1.205,57 km. Panjang jalan tersebut merupakan kewenangan kabupaten. Apabila dilihat dari jenis permukaan jalan, sepanjang 427,437

km jalan dengan permukaan aspal, permukaan kerikil sepanjang 595,027 km, permukaan tanah sepanjang 121,518 km, dan permukaan lainnya sepanjang 61,591 km. Dilihat dari kondisi jalan, persentase jalan dengan kondisi rusak berat sebesar 68,16 persen, rusak sebesar 3,99 persen, baik sebesar 17,45 persen, dan dengan kondisi sedang sebesar 10,40 persen.

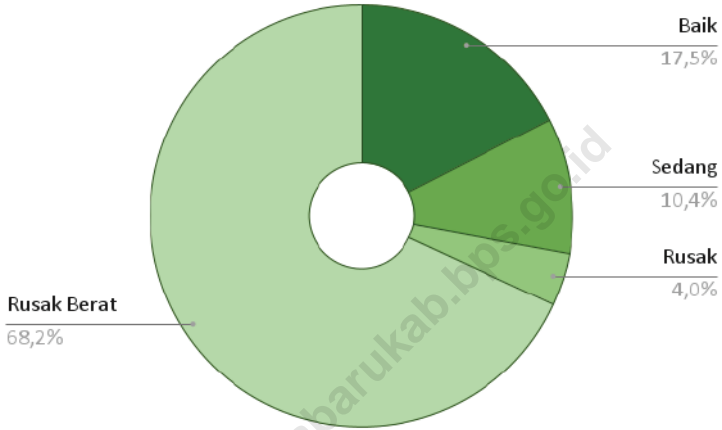
DESCRIPTION

The length of the road in Kotabaru Regency reaches 1.205,57 km. The length of the road is under the authority of the district. When viewed from the type of road surface, there are 427,437 km of road with asphalt surface, 595,027 km of gravel surface, 121,518 km of land surface, and 61,591 km of other surfaces.

Judging from the road conditions, the percentage of roads with severe damage was 68,16 percent, 3,99 percent damaged, 17,45 percent good, and 10,40 percent moderate.

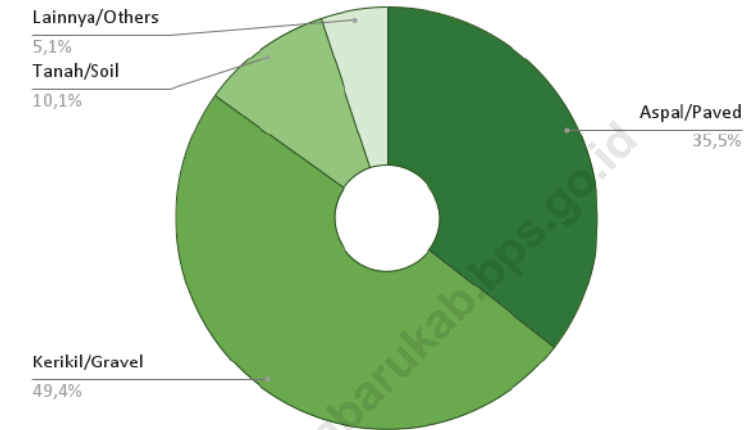
Gambar 8.1
Figures

**Persentase Panjang Jalan Menurut Kondisi Jalan di
Kabupaten Kotabaru, 2023**
*Percentage of Length of Roads by Condition of Road in
Kotabaru Regency, 2023*



Sumber/Source: Dinas PUPR Kabupaten Kotabaru

Gambar 8.2 Persentase Panjang Jalan Menurut Jenis Permukaan Jalan di Kabupaten Kotabaru (km), 2023
Figures 8.2 Percentage of Length of Roads by Type of Road Surface in Kotabaru Regency (km), 2023



Sumber/Source : Dinas PUPR Kabupaten Kotabaru

8.1 TRANSPORTASI TRANSPORTATION

Tabel 8.1.1 Panjang Jalan¹ Menurut Tingkat Kewenangan Pemerintahan di Kabupaten Kotabaru (km), 2021–2023
Table 8.1.1 Length of Roads¹ by Level of Government Authority in Kotabaru Regency (km), 2021–2023

Tingkat Kewenangan Pemerintahan Level of Government Authority	2021	2022	2023
(1)	(2)	(3)	(4)
Negara ² /State ²	140,67	140,67	140,67
Provinsi/Province	-	-	-
Kabupaten/Kota Regency/Municipality	1.205,57	1.205,57	1.205,57
Jumlah/Total	1.346,24	1.346,24	1.346,24

Catatan/Note: ¹ Data tidak termasuk panjang jalan tol/Excluding toll road

² Berdasarkan Keputusan Menteri Pekerjaan Umum dan Perumahan Rakyat No. 248/KPTS/M/2016/Based on Public Work and Public Housing Ministerial Decree No. 248/KPTS/M/2016

Sumber/Source: Dinas PUPR Kabupaten Kotabaru

Tabel 8.1.2 Panjang Jalan Menurut Jenis Permukaan Jalan di Kabupaten Kotabaru (km), 2021–2023
Table *Length of Roads by Type of Road Surface in Kotabaru Regency (km), 2021–2023*

Jenis Permukaan Jalan <i>Type of Road Surface</i>	2021	2022	2023
(1)	(2)	(3)	(4)
Aspal/ <i>Paved</i>	342,26	413,53	427,437
Kerikil/ <i>Gravel</i>	735,07	615,85	595,027
Tanah/ <i>Soil</i>	51,83	115,61	121,518
Lainnya/ <i>Others</i>	76,42	60,59	61,591
Jumlah/Total	1.205,57	1.205,58	1.205,573

Catatan/Note: ...

Sumber/Source: Dinas PUPR Kabupaten Kotabaru

Tabel 8.1.3 Panjang Jalan Menurut Kondisi Jalan di Kabupaten Kotabaru (km), 2021–2023
Length of Roads by Condition of Roads in Kotabaru Regency (km), 2021–2023

Kondisi Jalan <i>Condition of Roads</i>	2021	2022	2023
(1)	(2)	(3)	(4)
Baik/ <i>Good</i>	254,921	176,70	210,383
Sedang/ <i>Moderate</i>	133,101	124,79	125,342
Rusak/ <i>Damage</i>	566,905	65,17	48,136
Rusak Berat/ <i>Severely Damage</i>	250,646	838,92	821,712
Jumlah/Total	1.205,573	1.205,573	1.205,573

Catatan/Note: ...

Sumber/Source: Dinas PUPR Kabupaten Kotabaru

8.2 KOMUNIKASI COMMUNICATION

Tabel 8.2.1 Jumlah Kantor Pos Pembantu Menurut Kecamatan di Kabupaten Kotabaru, 2020–2023
Number of Post Offices Subsidiaries by District in Kotabaru Regency, 2020–2023

Kecamatan <i>District</i>	2020	2021	2022	2023
(1)	(2)	(3)	(4)	(5)
Pulau Sembilan	-	-	-	-
Pulau Laut Barat	-	-	-	-
Pulau Laut Tanjung Selayar	-	-	-	-
Pulau Laut Selatan	-	-	-	-
Pulau Laut Kepulauan	-	-	-	-
Pulau Laut Timur	1	1	1	1
Pulau Sebuku	-	-	-	-
Pulau Laut Utara	2	2	1	1
Pulau Laut Tengah	-	-	-	-
Pulau Laut Sigam	-	-	1	1
Kelumpang Selatan	1	1	1	1
Kelumpang Hilir	1	1	1	1
Kelumpang Hulu	1	1	1	1
Hampang	-	-	-	-
Sungai Durian	-	-	-	-
Kelumpang Tengah	1	1	1	1
Kelumpang Barat	-	-	-	-
Kelumpang Utara	-	-	-	-
Pamukan Selatan	1	1	1	1
Sampanahan	-	-	-	-
Pamukan Utara	1	1	1	1
Pamukan Barat	-	-	-	-
Kabupaten Kotabaru	9	9	9	9

Catatan/Note: ...

Sumber/Source: Kantor POS Unit Kabupaten Kotabaru

BAB IX

PERBANKAN, KOPERASI, DAN HARGA-HARGA

BANKING, COOPERATIVE, AND PRICES



PENJELASAN TEKNIS

1. Koperasi adalah badan usaha yang beranggotakan orang seorang atau badan hukum koperasi dengan melandaskan kegiatannya berdasarkan prinsip koperasi sekaligus sebagai gerakan ekonomi rakyat yang berdasar atas asas kekeluargaan.
2. Indeks Harga Konsumen (IHK) adalah Indeks yang menghitung rata-rata perubahan harga dari suatu paket barang dan jasa yang dikonsumsi oleh rumah tangga dalam kurun waktu tertentu. IHK merupakan indikator yang digunakan untuk mengukur tingkat inflasi. Perubahan IHK dari waktu ke waktu menggambarkan tingkat kenaikan (inflasi) atau tingkat penurunan (deflasi) dari barang dan jasa.
3. Inflasi adalah kecenderungan naiknya harga barang dan jasa pada umumnya yang berlangsung secara terus menerus. Jika harga barang dan jasa di dalam negeri meningkat, maka inflasi mengalami kenaikan. Naiknya harga barang dan jasa tersebut menyebabkan turunnya nilai uang. Dengan demikian, inflasi dapat juga diartikan sebagai penurunan nilai uang terhadap nilai barang dan jasa secara umum.

TECHNICAL NOTES

1. *Cooperative is an establishment that its members are people or establishments with legal status of cooperative and its activities based on people economic movement.*
2. *The Consumer Price Index (CPI) is an index that calculates the average price change of a package of goods and services consumed by a household in a certain period of time. CPI is an indicator used to measure the inflation rate. Changes in the CPI from time to time reflect the rate of increase (inflation) or rate of decline (deflation) of goods and services.*
3. *Inflation is a tendency to increase prices of goods and services in general which takes place continuously. If the price of goods and services in the country increases, inflation will increase. Rising prices of goods and services cause a decrease in the value of money. Thus, inflation can also be interpreted as a decrease in the value of money against the value of goods and services in general*

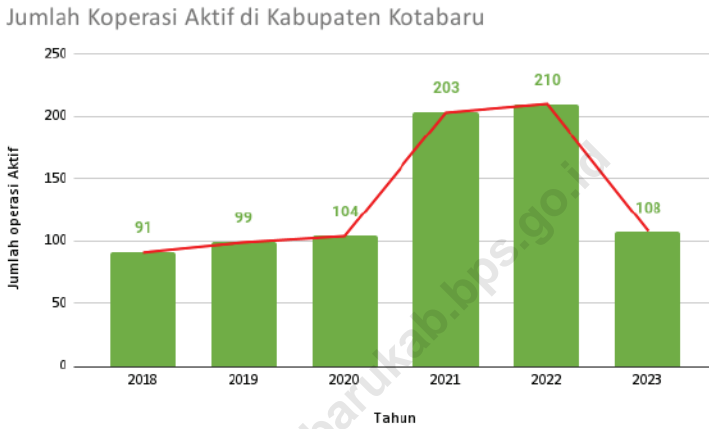
ULASAN

Berdasarkan data dari Dinas Koperasi, perindustrian, dan Perdagangan Kabupaten Kotabaru, terdapat penurunan jumlah koperasi aktif dari tahun 2022 sejumlah 210 koperasi aktif menjadi 108 koperasi aktif di tahun 2023. Jumlah koperasi aktif terbanyak ada di Kecamatan Pulau Laut Utara yaitu sebanyak 24 koperasi aktif.

DESCRIPTION

Based on data from the Kotabaru Regency Office of Cooperatives, Industry and Trade, there has been an increase in the number of active cooperatives from 210 active cooperatives in 2022 to 108 active cooperatives in 2023. The highest number of active cooperatives is in Pulau Laut Utara District, namely 24 active cooperatives.

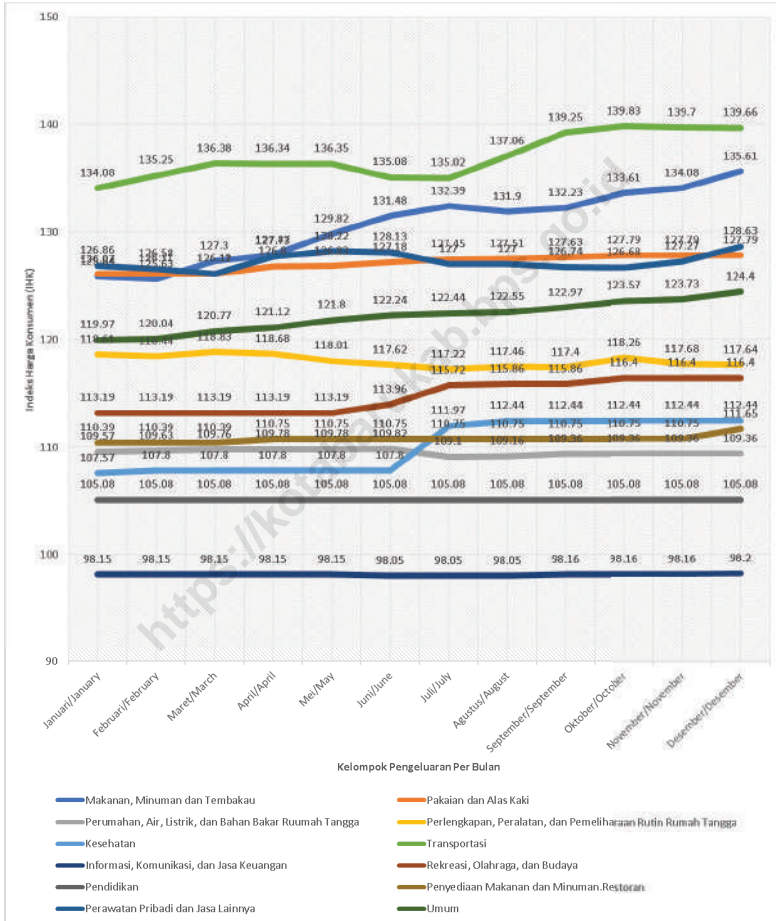
<https://kotabarakab.bps.go.id>

Gambar
Figures 9.1**Jumlah Koperasi Aktif di Kabupaten Kotabaru, 2018 - 2023**
Number of Active Cooperatives in Kotabaru Regency, 2018 - 2023

Sumber/Source : Dinas Koperasi, Perindustrian, dan Perdagangan Kabupaten Kotabaru/Cooperatives, Industry, and Trade Services Of Kotabaru Regency

Gambar 9.2
Figures

Jumlah Koperasi Aktif Menurut Kecamatan di Kabupaten Kotabaru, 2020–2023
Number of Active Cooperative by District in Kotabaru Regency, 2020–2023



Sumber/Source : Dinas Koperasi, Perindustrian, dan Perdagangan Kabupaten Kotabaru/Cooperatives, Industry, and Trade Services Of Kotabaru Regency

Tabel 9.1
Table

Jumlah Koperasi Aktif Menurut Kecamatan di Kabupaten Kotabaru, 2020–2023
Number of Active Cooperative by District in Kotabaru Regency, 2020–2023

Kecamatan District	2020	2021	2022	2023
(1)	(2)	(3)	(4)	(5)
Pulau Sembilan	-	3	3	-
Pulau Laut Barat	3	6	6	2
Pulau Laut Tanjung Selayar	-	4	4	1
Pulau Laut Selatan	4	6	6	4
Pulau Laut Kepulauan	-	1	1	-
Pulau Laut Timur	6	9	9	6
Pulau Sebuku	1	4	5	1
Pulau Laut Utara	37	62	62	24
Pulau Laut Tengah	4	6	6	4
Pulau Laut Sigam	...	0	1	2
Kelumpang Selatan	3		4	3
Kelumpang Hilir	8	14	14	10
Kelumpang Hulu	8	13	14	10
Hampang	6	12	13	5
Sungai Durian	6	9	10	9
Kelumpang Tengah	4	15	15	3
Kelumpang Barat	3	7	8	10
Kelumpang Utara	-	4	4	-
Pamukan Selatan	2	8	9	3
Sampanahan	5	11	11	7
Pamukan Utara	1	2	2	1
Pamukan Barat	3	3	3	3
Kabupaten Kotabaru	104	203	210	108

Catatan/Note: ...

Sumber/Source: Dinas Koperasi, Perindustrian, dan Perdagangan Kabupaten Kotabaru/Cooperatives, Industry, and Trade Services Of Kotabaru Regency

Tabel
Table 9.2**Jumlah Koperasi Menurut Jenis Koperasi dan Kecamatan di Kabupaten Kotabaru, 2023**
Number of Cooperative by Kind of Cooperative and District in Kotabaru Regency, 2023

Kecamatan <i>District</i>	Jenis Koperasi/ Kind of Cooperative					Jumlah <i>Total</i>
	KUD	KPRI	KOPKAR	KOPPAS	Lainnya <i>Other</i>	
(1)	(2)	(3)	(4)	(5)	(6)	(7)
Pulau Sembilan	-	-	-	-	-	-
Pulau Laut Barat	-	-	-	-	2	2
Pulau Laut Tanjung Selayar	-	-	-	-	1	1
Pulau Laut Selatan	-	1	-	-	3	4
Pulau Laut Kepulauan	-	-	-	-	-	-
Pulau Laut Timur	2	1	-	-	3	6
Pulau Sebuku	-	-	1	-	-	1
Pulau Laut Utara	1	5	2	-	16	24
Pulau Laut Tengah	-	-	-	-	4	4
Pulau Laut Sigam	-	-	-	-	2	2
Kelumpang Selatan	2	-	-	-	1	3
Kelumpang Hilir	2	-	4	-	4	10
Kelumpang Hulu	3	1	2	-	4	10
Hampang	2	-	-	-	3	5
Sungai Durian	1	-	-	-	8	9
Kelumpang Tengah	-	-	1	-	2	3
Kelumpang Barat	2	-	-	-	8	10
Kelumpang Utara	-	-	-	-	-	-
Pamakan Selatan	-	-	1	-	2	3
Sampanahan	3	-	1	-	3	7
Pamakan Utara	-	-	-	-	1	1
Pamakan Barat	1	-	1	-	1	3
Kabupaten Kotabaru	19	8	13	-	68	108

Catatan/Note: ...

Sumber/Source: Dinas Koperasi, Perindustrian, dan Perdagangan Kabupaten Kotabaru/Cooperatives, Industry, and Trade Services Of Kotabaru Regency

Tabel
Table 9.3**Indeks Harga Konsumen per Bulan Menurut Kelompok Pengeluaran di Kabupaten Kotabaru (2018=100), 2023**
Consumer Price Index per Month by Expenditure Group in Kotabaru Regency (2018=100), 2023

Bulan Month	Makanan, Minuman dan Tembakau Food, Beverages and Tobacco	Pakaian dan Alas Kaki Clothing and Footwear	Perumahan, Air, Listrik, dan Bahan Bakar Rumah Tangga Housing, Water, Electricity, and Household Fuels
(1)	(2)	(3)	(4)
Januari/January	125,84	126,07	109,57
Februari/February	125,63	126,11	109,63
Maret/March	127,30	126,12	109,76
April/April	127,87	126,80	109,78
Mei/May	129,82	126,83	109,78
Juni/June	131,48	127,18	109,82
Juli/July	132,39	127,45	109,10
Agustus/August	131,90	127,51	109,16
September/September	132,23	127,63	109,36
Oktober/October	133,61	127,79	109,36
November/November	134,08	127,79	109,36
Desember/December	135,61	127,79	109,36

Lanjutan Tabel/*Continued Table 9.3*

Bulan <i>Month</i>	Perlengkapan, Peralatan, dan Pemeliharaan Rutin Rumah Tangga <i>Furnishing, Household Equipment and Routine Household Maintenance</i>	Kesehatan <i>Health</i>	Transportasi <i>Transport</i>
(1)	(5)	(6)	(7)
Januari/ <i>January</i>	118,61	107,57	134,08
Februari/ <i>February</i>	118,44	107,80	135,25
Maret/ <i>March</i>	118,83	107,80	136,38
April/ <i>April</i>	118,68	107,80	136,34
Mei/ <i>May</i>	118,01	107,80	136,35
Juni/ <i>June</i>	117,62	107,80	135,08
Juli/ <i>July</i>	117,22	111,97	135,02
Agustus/ <i>August</i>	117,46	112,44	137,06
September/ <i>September</i>	117,40	112,44	139,25
Oktober/ <i>October</i>	118,26	112,44	139,83
November/ <i>November</i>	117,68	112,44	139,70
Desember/ <i>December</i>	117,64	112,44	139,66

Lanjutan Tabel/*Continued Table* 9.3

Bulan Month	Informasi, Komunikasi, dan Jasa Keuangan Information, Communication and Financial Services	Rekreasi, Olahraga, dan Budaya Recreation, Sport, and Culture	Pendidikan Education
(1)	(8)	(9)	(10)
Januari/ <i>January</i>	98,15	113,19	105,08
Februari/ <i>February</i>	98,15	113,19	105,08
Maret/ <i>March</i>	98,15	113,19	105,08
April/ <i>April</i>	98,15	113,19	105,08
Mei/ <i>May</i>	98,15	113,19	105,08
Juni/ <i>June</i>	98,05	113,96	105,08
Juli/ <i>July</i>	98,05	115,72	105,08
Agustus/ <i>August</i>	98,05	115,86	105,08
September/ <i>September</i>	98,16	115,86	105,08
Oktober/ <i>October</i>	98,16	116,40	105,08
November/ <i>November</i>	98,16	116,40	105,08
Desember/ <i>December</i>	98,20	116,40	105,08

Lanjutan Tabel/*Continued Table* 9.3

Bulan Month	Penyediaan Makanan dan Minuman/Restoran Food and Beverage Services/Restaurant	Perawatan Pribadi dan Jasa Lainnya Personal Care and Other Services	Umum General
(1)	(11)	(12)	(13)
Januari/ <i>January</i>	110,39	126,86	119,97
Februari/ <i>February</i>	110,39	126,58	120,04
Maret/ <i>March</i>	110,39	126,11	120,77
April/ <i>April</i>	110,75	127,73	121,12
Mei/ <i>May</i>	110,75	128,22	121,80
Juni/ <i>June</i>	110,75	128,13	122,24
Juli/ <i>July</i>	110,75	127,00	122,44
Agustus/ <i>August</i>	110,75	127,00	122,55
September/ <i>September</i>	110,75	126,74	122,97
Oktober/ <i>October</i>	110,75	126,68	123,57
November/ <i>November</i>	110,75	127,27	123,73
Desember/ <i>December</i>	111,65	128,63	124,40

Catatan/*Note*: ...Sumber/*Source*: Badan Pusat Statistik, Survei Harga Konsumen/*BPS-Statistics Indonesia, Consumer Price Survey*

Tabel
Table 9.4**Laju Inflasi Bulanan Menurut Kelompok Pengeluaran di
Kabupaten Kotabaru (2018=100), 2023**
**Monthly Inflation Rate by Expenditure Group in Kotabaru
Regency (2018=100), 2023**

Bulan Month	Makanan, Minuman dan Tembakau Food, Beverages and Tobacco	Pakaian dan Alas Kaki Clothing and Footwear	Perumahan, Air, Listrik, dan Bahan Bakar Rumah Tangga Housing, Water, Electricity, and Household Fuels
(1)	(2)	(3)	(4)
Januari/January	0,18	1,24	-0,09
Februari/February	-0,17	0,03	0,05
Maret/March	1,33	0,01	0,12
April/April	0,45	0,54	0,02
Mei/May	1,52	0,02	-
Juni/June	1,28	0,28	0,04
Juli/July	0,69	0,21	-0,66
Agustus/August	-0,37	0,05	0,05
September/September	0,25	0,09	0,18
Oktober/October	1,04	0,13	-
November/November	0,35	-	-
Desember/December	1,14	-	-

Lanjutan Tabel/*Continued Table 9.4*

Bulan <i>Month</i>	Perlengkapan, Peralatan, dan Pemeliharaan Rutin Rumah Tangga <i>Furnishing, Household Equipment and Routine Household Maintenance</i>	Kesehatan <i>Health</i>	Transportasi <i>Transport</i>
(1)	(5)	(6)	(7)
Januari/ <i>January</i>	-0,39	0,64	-0,71
Februari/ <i>February</i>	-0,14	0,21	0,87
Maret/ <i>March</i>	0,33	-	0,84
April/ <i>April</i>	-0,13	0,00	-0,03
Mei/ <i>May</i>	-0,56	-	0,01
Juni/ <i>June</i>	-0,33	-	-0,93
Juli/ <i>July</i>	-0,34	3,87	-0,04
Agustus/ <i>August</i>	0,20	0,42	1,51
September/ <i>September</i>	-0,05	-	1,60
Oktober/ <i>October</i>	0,73	-	0,42
November/ <i>November</i>	-0,49	-	-0,09
Desember/ <i>December</i>	-0,03	-	-0,03

Lanjutan Tabel/*Continued Table 9.4*

Bulan Month	Informasi, Komunikasi, dan Jasa Keuangan Information, Communication and Financial Services	Rekreasi, Olahraga, dan Budaya Recreation, Sport, and Culture	Pendidikan Education
(1)	(8)	(9)	(10)
Januari/January	-0,12	-	-
Februari/February	-	-	-
Maret/March	-	-	-
April/April	-	-	-
Mei/May	-	-	-
Juni/June	-0,10	0,68	-
Juli/July	-	1,54	-
Agustus/August	-	0,12	-
September/September	0,11	-	-
Oktober/October	-	0,47	-
November/November	-	-	-
Desember/December	0,04	-	-

Lanjutan Tabel/*Continued Table* 9.4

Bulan Month	Penyediaan Makanan dan Minuman/Restoran Food and Beverage Services/Restaurant	Perawatan Pribadi dan Jasa Lainnya Personal Care and Other Services	Umum General
(1)	(11)	(12)	(13)
Januari/January	-	1,63	0,12
Februari/February	-	-0,22	0,06
Maret/March	-	-0,37	0,61
April/April	0,33	1,28	0,29
Mei/May	-	0,38	0,56
Juni/June	-	-0,07	0,36
Juli/July	-	-0,88	0,16
Agustus/August	-	-	0,09
September/September	-	-0,20	0,34
Oktober/October	-	-0,05	0,49
November/November	-	0,47	0,13
Desember/December	0,81	1,07	0,54

Catatan/Note: ...

Sumber/Source: Badan Pusat Statistik, Survei Harga Konsumen/BPS-Statistics Indonesia, Consumer Price Survey

BAB X

PENGELUARAN PENDUDUK

POPULATION EXPENDITURE



PENJELASAN TEKNIS

1. Pengeluaran per kapita adalah biaya yang dikeluarkan untuk konsumsi semua anggota rumah tangga selama sebulan dibagi dengan banyaknya anggota rumah tangga yang telah disesuaikan dengan paritas daya beli.
2. Rata-rata pengeluaran per kapita sebulan adalah biaya yang dikeluarkan untuk konsumsi semua anggota rumah tangga selama sebulan dibagi dengan banyaknya anggota rumah tangga. Pengeluaran untuk konsumsi makanan dihitung selama seminggu terakhir, sedangkan konsumsi bukan makanan dihitung sebulan dan setahun terakhir. Baik konsumsi makanan maupun bukan makanan selanjutnya dikonversikan ke dalam pengeluaran rata-rata sebulan.

TECHNICAL NOTES

1. *Per capita expenditure is the cost incurred for the consumption of all household members for a month divided by the number of household members that have been adjusted to purchasing power parity.*
2. *Average per capita expenditure per month is the cost incurred for the consumption of all household members for a month divided by the number of household members. Expenditures for food consumption are calculated during the last week, while non-food consumption is calculated for the last month and year. Both food and non-food consumption are then converted into monthly average expenditure.*

ULASAN

Data pengeluaran dapat mengungkap tentang pola konsumsi rumah tangga secara umum menggunakan indikator proporsi pengeluaran untuk makanan dan non makanan. Komposisi pengeluaran rumah tangga dapat dijadikan ukuran untuk menilai tingkat kesejahteraan ekonomi penduduk, makin rendah persentase pengeluaran untuk makanan terhadap total pengeluaran makin membaik tingkat kesejahteraan.

Pengeluaran rumah tangga dibedakan menurut kelompok makanan dan bukan makanan. Perubahan pendapatan seseorang akan berpengaruh pada pergeseran pola pengeluaran. Semakin tinggi pendapatan, semakin tinggi pengeluaran bukan makanan. Dengan demikian, pola pengeluaran dapat dipakai sebagai salah satu alat untuk mengukur tingkat kesejahteraan penduduk, dimana perubahan komposisinya digunakan sebagai petunjuk perubahan tingkat kesejahteraan.

Rata-rata pengeluaran per kapita sebulan Kabupaten Kotabaru tahun 2023 sebesar Rp1.424.430,-. Ratarata pengeluaran per kapita sebulan menurut kelompok makanan sebesar Rp746.037,- dan menurut kelompok bukan makanan sebesar Rp678.393,-.

DESCRIPTION

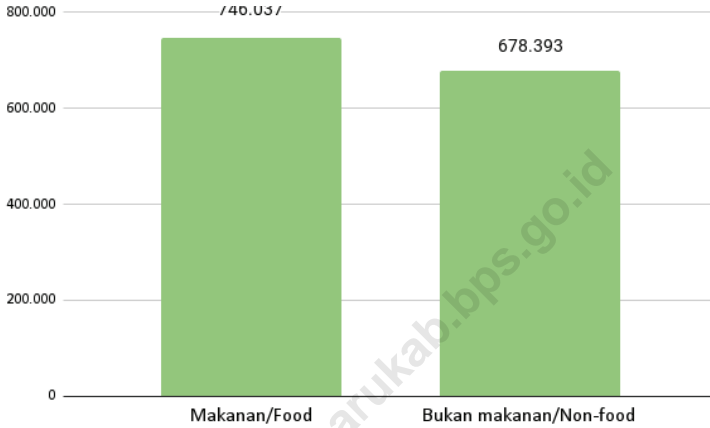
Expenditure data can reveal general household consumption patterns using indicators of the proportion of expenditure on food and non-food items. The composition of household expenditure can be used as a measure to assess the level of economic welfare of the population, the lower the percentage of expenditure on food to total expenditure the better the level of welfare.

Household expenditure is differentiated according to food and nonfood groups. Changes in one's income will have an effect on shifting spending patterns. The higher the income, the higher the non-food expenditure. Thus, spending patterns can be used as a tool to measure the level of welfare of the population, where changes in its composition are used as indicators of changes in the level of welfare.

The average monthly per capita expenditure of Kotabaru Regency in 2023 is IDR 1.424.430. Average per capita expenditure per month according to the food group was IDR 746.037 and according to the non-food group was IDR 678.393.

Gambar 10.1
Figures

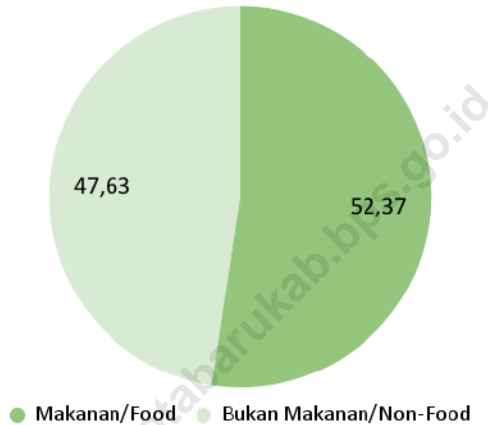
Rata-rata Pengeluaran per Kapita Sebulan Menurut Kelompok Komoditas (Rupiah), 2023
Monthly Average Expenditure per Capita by Commodity Group (IDR), 2023



Sumber/Source : Badan Pusat Statistik, Survei Sosial Ekonomi Nasional (Susenas) Maret 2023/BPS-Statistics Indonesia, National Socioeconomic Survey

Gambar 10.2
Figures

Rata-rata Pengeluaran per Kapita Sebulan Menurut Kelompok Komoditas (%), 2023
Monthly Average Expenditure per Capita by Commodity Group (%), 2023



Sumber/Source : Badan Pusat Statistik, Survei Sosial Ekonomi Nasional (Susenas) Maret 2023/BPS-Statistics Indonesia, National Socioeconomic Survey

Tabel
Table 10.1

Rata-rata Pengeluaran per Kapita Sebulan Menurut Kelompok Komoditas (rupiah) di Kabupaten Kotabaru, 2022 dan 2023
Monthly Average Expenditure per Capita by Commodity Group (rupiahs) in Kotabaru Regency, 2022 and 2023

Kelompok Komoditas/Commodity Group	2022	2023
(1)	(2)	(3)
Makanan/Food		
Padi-padian/ <i>Cereals</i>	83.480	84.877
Umbi-umbian/ <i>Tubers</i>	5.851	5.061
Ikan/udang/cumi/kerang/ <i>Fish/shrimp/common squid/shells</i>	99.603	93.877
Daging/ <i>Meat</i>	32.609	35.573
Telur dan susu/ <i>Eggs and milk</i>	46.558	46.741
Sayur-sayuran/ <i>Vegetables</i>	58.252	55.435
Kacang-kacangan/ <i>Legumes</i>	13.915	12.735
Buah-buahan/ <i>Fruits</i>	23.369	26.803
Minyak dan kelapa/ <i>Oil and coconut</i>	27.150	20.620
Bahan minuman/ <i>Beverage stuffs</i>	28.457	25.054
Bumbu-bumbuan/ <i>Spices</i>	20.203	17.983
Konsumsi lainnya/ <i>Miscellaneous food items</i>	23.726	21.316
Makanan dan minuman jadi/ <i>Prepared food and beverages</i>	203.943	208.934
Rokok/ <i>Cigarettes</i>	100.203	91.027
Jumlah makanan/Total food	767.348	746.037
Bukan makanan/Non-food		
Perumahan dan fasilitas rumah tangga/ <i>Housing and household facilities</i>	351.390	369.667
Aneka barang dan jasa/ <i>Goods and services</i>	140.005	134.715
Pakaian, alas kaki, dan tutup kepala/ <i>Clothing, footwear, and headgear</i>	50.239	41.858
Barang tahan lama/ <i>Durable goods</i>	101.109	46.485
Pajak, pungutan, dan asuransi/ <i>Taxes and insurance</i>	47.589	39.881
Keperluan pesta dan upacara/kenduri/ <i>Parties and ceremonies</i>	8.164	45.786
Jumlah bukan makanan/Total non-food	698.497	678.393
Jumlah/Total	1.465.845	1.424.430

Catatan/Note: ...

Sumber/Source: Badan Pusat Statistik, Survei Sosial Ekonomi Nasional (Susenas) Maret 2022 dan Maret 2023/BPS-Statistics Indonesia, National Socioeconomic Survey

Tabel
Table 10.2**Persentase Pengeluaran per Kapita Sebulan Menurut Kelompok Komoditas di Kabupaten Kotabaru, 2022 dan 2023**
Percentage of Monthly Expenditure per Capita by Commodity Group in Kotabaru Regency, 2022 and 2023

Kelompok Komoditas/Commodity Group	2022	2023
(1)	(2)	(3)
Makanan/Food		
Padi-padian/ <i>Cereals</i>	5,70	5,96
Umbi-umbian/ <i>Tubers</i>	0,40	0,36
Ikan/udang/cumi/kerang/ <i>Fish/shrimp/common squid/shells</i>	6,79	6,59
Daging/ <i>Meat</i>	2,22	2,50
Telur dan susu/ <i>Eggs and milk</i>	3,18	3,28
Sayur-sayuran/ <i>Vegetables</i>	3,97	3,89
Kacang-kacangan/ <i>Legumes</i>	0,95	0,89
Buah-buahan/ <i>Fruits</i>	1,59	1,88
Minyak dan kelapa/ <i>Oil and coconut</i>	1,85	1,45
Bahan minuman/ <i>Beverage stuffs</i>	1,94	1,76
Bumbu-bumbuan/ <i>Spices</i>	1,38	1,26
Konsumsi lainnya/ <i>Miscellaneous food items</i>	1,62	1,50
Makanan dan minuman jadi/ <i>Prepared food and beverages</i>	13,91	14,67
Rokok/ <i>Cigarettes</i>	6,84	6,39
Jumlah makanan/Total food	52,35	52,37
Bukan makanan/Non-food		
Perumahan dan fasilitas rumah tangga/ <i>Housing and household facilities</i>	23,97	25,95
Aneka barang dan jasa/ <i>Goods and services</i>	9,55	9,46
Pakaian, alas kaki, dan tutup kepala/ <i>Clothing, footwear, and headgear</i>	3,43	2,94
Barang tahan lama/ <i>Durable goods</i>	6,90	3,26
Pajak, pungutan, dan asuransi/ <i>Taxes and insurance</i>	3,25	2,80
Keperluan pesta dan upacara/kenduri/ <i>Parties and ceremonies</i>	0,56	3,21
Jumlah bukan makanan/Total non-food	47,65	47,63
Jumlah/Total	100,00	100,00

Catatan/Note: ...

Sumber/Source: Badan Pusat Statistik, Survei Sosial Ekonomi Nasional (Susenas) Maret 2022 dan Maret 2023/BPS-Statistics Indonesia, National Socioeconomic Survey

Tabel
Table 10.3**Persentase Penduduk Menurut Golongan Pengeluaran Per Kapita Sebulan di Kabupaten Kotabaru, 2023**
Percentage of Population by Class of Monthly Expenditure per Capita in Kotabaru Regency, 2023

Golongan Pengeluaran Per Kapita Sebulan (rupiah) <i>Class of Monthly Expenditure per Capita (rupiahs)</i>	Persentase Penduduk <i>Percentage of Population</i>
(1)	(2)
< 150.000	...
150.000–199.999	...
200.000–299.999	...
300.000–499.999	...
500.000–749.999	16,00
750.000–999.999	23,00
1.000.000–1.499.999	31,00
> 1.500.000	30,00
Jumlah/Total	100,00

Catatan/Note: ...

Sumber/Source: Badan Pusat Statistik, Survei Sosial Ekonomi Nasional (Susenas) Maret/BPS-Statistics Indonesia, National Socioeconomic Survey March

BAB XI

PERDAGANGAN

TRADE



PENJELASAN TEKNIS

1. Usaha/Perusahaan adalah suatu unit ekonomi yang melakukan aktivitas dengan tujuan menghasilkan barang/jasa untuk dijual atau ditukar dengan barang lain dan ada seseorang atau lebih yang bertanggung jawab dan punya kewenangan untuk mengelola usaha tersebut. Kewenangan yang dimaksud meliputi kewenangan di bidang kepegawaian, pemasaran, keuangan dan sebagainya.
2. Badan Usaha: Kesatuan yuridis (hukum), teknis, dan ekonomi yang bertujuan mencari laba atau keuntungan
3. Perseroan Terbatas (PT), dulu disebut juga Naamloze Vennootschaap (NV) adalah perusahaan yang merupakan persekutuan modal, didirikan berdasarkan perjanjian, melakukan kegiatan usaha dengan modal dasar yang seluruhnya terbagi dalam saham dan memenuhi persyaratan yang ditetapkan undang-undang.
4. Commanditaire Vennootschap (CV): Perusahaan yang terbentuk dengan cara meminjamkan uang, didirikan antara seseorang atau antara beberapa orang persero yang bertanggung jawab secara tanggung-renteng untuk

TECHNICAL NOTES

1. *Business / Company is an economic unit conducting activities for the purpose of producing goods / services for sale or exchanged for other goods and there is someone or more who is responsible and has the authority to manage the business. The authority in question includes authority in the field of personnel, marketing, finance and so forth.*
2. *Business Entity: Juridical (legal), technical, and economic unity which aims to find profit or profit.*
3. *Limited Liability Company (Limited Co), formerly known as Naamloze Vennootschaap (NV) is a company that is a capital alliance, established under the agreement, engages in business activities with authorized capital wholly divided into shares and meets the requirements stipulated by law.*
4. *Commanditaire Vennootschap (CV): A company formed by way of lending money, established between a person or between several Persero companies liable jointly for the whole and one or more persons as money lenders.*

keseluruhannya dan satu orang atau lebih sebagai pemberi pinjaman uang.

5. Firma: Persekutuan untuk menjalankan perusahaan dengan nama bersama, masing-masing anggota firma bertanggung jawab sepenuhnya atas segala perikatan. Laba yang diperoleh dibagi bersama- sama dan rugi dari perusahaan ditanggung bersama pula.
5. *Firm: The Guild to run a company with a common name, each member of the firm is fully responsible for all engagements. Profit earned is shared and the loss of the company is borne together*

<https://kotabarakab.bps.go.id>

ULASAN

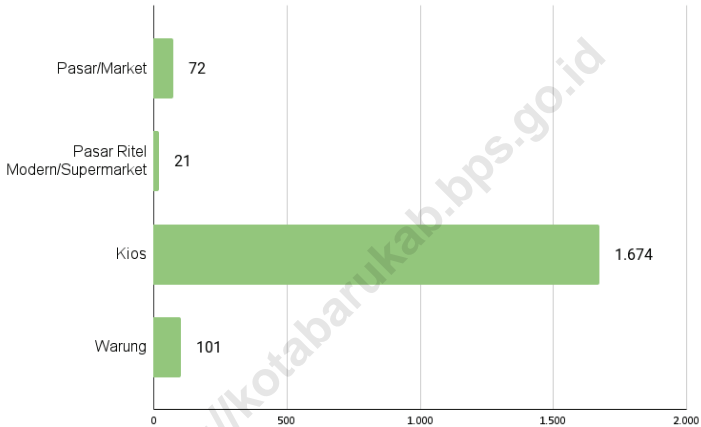
Banyaknya sarana perdagangan di Kabupaten Kotabaru tahun 2023, berdasarkan Dinas Koperasi, Perindustrian, dan Perdagangan Kabupaten Kotabaru mencapai 1.868 sarana perdagangan, terdiri dari 72 pasar, 21 toko, dan 1.674 kios, dan 101 warung.

DESCRIPTION

The number of trading facilities in Kotabaru Regency in 2023, based on the Kotabaru Regency Cooperatives, Industry and Trade Service, will reach 1,868 trading facilities, consisting of 72 markets, 21 shops and 1,674 stalls, and 101 roadside stalls.

<https://kotabarakab.bps.go.id>

Gambar 11.1 **Jumlah Sarana Perdagangan Menurut Jenisnya di Kabupaten Kotabaru, 2023**
Number of Trading Facilities by Type of Facility in Kotabaru Regency, 2023



Sumber/Source : Dinas Koperasi, Perindustrian, dan Perdagangan Kabupaten Kotabaru/*Cooperatives, Industry, and Trade Services Of Kotabaru Regency*

Tabel
Table 11.1

**Jumlah Sarana Perdagangan Menurut Jenisnya di
Kabupaten Kotabaru, 2020–2023**
**Number of Trading Facilities by Type of Facility in Kotabaru
Regency, 2020–2023**

Jenis Sarana Perdagangan Type of Trading Facilities	2020	2021	2022	2023
(1)	(2)	(3)	(4)	(5)
Pasar/Market	65	65	69	72
Toko/Store	20	21	21	21
Kios	1.886	2.119	2.119	1.674
Warung	101
Jumlah/Total	1.971	2.205	2.209	1.868

Catatan/Note: ...

Sumber/Source: Dinas Koperasi, Perindustrian, dan Perdagangan Kabupaten Kotabaru/Cooperatives, Industry, and Trade Services Of Kotabaru Regency

BAB XII

SISTEM NERACA REGIONAL

SYSTEM OF REGIONAL ACCOUNTS



PENJELASAN TEKNIS

1. Penghitungan statistik neraca nasional mengikuti buku petunjuk yang diterbitkan oleh Perserikatan Bangsa Bangsa (PBB) dikenal sebagai Sistem Neraca Nasional (SNN). SNN adalah rekomendasi internasional tentang bagaimana menyusun ukuran aktivitas ekonomi yang sesuai dengan standar neraca baku yang didasarkan pada prinsip-prinsip ekonomi. Rekomendasi yang dimaksud dinyatakan dalam sekumpulan konsep, definisi, klasifikasi, dan aturan neraca yang disepakati secara internasional dalam mengukur indikator tertentu seperti Produk Domestik Bruto (PDB). Salah satu bentuk adaptasi pencatatan statistik nasional adalah melakukan perubahan tahun dasar PDB Indonesia dari tahun 2000 ke 2010. Perubahan tahun dasar PDB dilakukan seiring dengan mengadopsi rekomendasi PBB yang tertuang dalam Sistem Neraca Nasional 2008 (SNA 2008).
2. Produk Domestik Bruto pada tingkat nasional serta Produk Domestik Regional Bruto (PDRB) pada tingkat regional (provinsi dan kabupaten/kota) menggambarkan kemampuan suatu wilayah untuk menciptakan nilai tambah pada suatu waktu tertentu. Untuk menyusun PDB

TECHNICAL NOTES

1. *The method used to estimate national accounts statistics is based on the standard guidelines formed by United Nation known as System of National Accounts (SNA). SNA is the internationally agreed standard set of recommendations on how to compile measures of economic activity in accordance with strict accounting conventions based on economic principles. The recommendations are expressed in term of a set of concepts, definitions, classifications and accounting rules that comprise the internationally agreed standard for measuring indicators such as Gross Domestic Product (GDP). One of the improvement in the national statistical system is to rebase GDP form base year 2000 to 2010 in order to capture current economic condition. It is in line with the United Nations (UN) recommendation on 2008 SNA.*
2. *The basic measure of the value added arising from economic activity is known as Gross Domestic Product at the national level and Gross Regional Domestic Product (GRDP) at the regional level (provinces/regencies/municipalities). To compile these statistics, two approaches have been used, i.e. "production approach" and "expenditure approach". The first approach is to*

maupun PDRB digunakan 2 pendekatan, yaitu lapangan usaha dan pengeluaran. Keduanya menyajikan komposisi data nilai tambah dirinci menurut sumber kegiatan ekonomi (lapangan usaha) dan menurut komponen penggunaannya. PDB maupun PDRB dari sisi lapangan usaha merupakan penjumlahan seluruh komponen nilai tambah bruto yang mampu diciptakan oleh sektor-sektor ekonomi atas berbagai aktivitas produksinya. Sedangkan dari sisi pengeluaran menjelaskan tentang penggunaan dari nilai tambah tersebut.

3. PDB/PDRB menurut lapangan usaha mengalami perubahan klasifikasi dari 9 lapangan usaha menjadi 17 lapangan usaha. PDB menurut lapangan usaha dirinci menurut total nilai tambah dari seluruh sektor ekonomi yang mencakup lapangan usaha Pertanian, Kehutanan, dan Perikanan; Pertambangan dan Penggalan; Industri Pengolahan; Pengadaan Listrik dan Gas; Pengadaan Air, Pengelolaan Sampah, Limbah dan Daur Ulang; Konstruksi; Perdagangan Besar dan Eceran, Reparasi Mobil dan Sepeda Motor; Transportasi dan Pergudangan; Penyediaan Akomodasi dan Makan Minum; Informasi dan Komunikasi;

measure value added produced by various kinds of economic activities, while the second approach is to measure final uses of the country's output. In other words, GDP/GRDP is the sum of total value added produced by all economic industries (activities) and the way of using it

3. *GDP/GRDP by industry classification changes from 9 sectors to 17 industries. GDP by industry is classified by types of economic activities such as Agriculture, Forestry and Fishing; Mining and Quarrying; Manufacturing; Electricity and Gas; Water supply, Sewerage, Waste Management and Remediation Activities; Construction; Wholesale and Retail Trade; Repair of Motor Vehicles and Motorcycles; Transportation and Storage; Accommodation and Food Service Activities; Information and Communication; Financial and Insurance Activities; Real Estate Activities; Business Activities; Public Administration; Defence and Compulsory Social Security;*

ULASAN

Pertumbuhan ekonomi Kabupaten Kotabaru tahun 2023 yang ditunjukkan oleh laju pertumbuhan Produk Domestik Regional Bruto (PDRB) atas dasar harga konstan 2010, mengalami kenaikan dari tahun sebelumnya, yaitu menjadi 4,29 persen.

Pertumbuhan riil sektoral tahun 2023 mengalami fluktuasi dari tahun sebelumnya. Pertumbuhan tertinggi dicapai oleh sektor Transportasi dan Pergudangan sebesar 9,68 persen, namun peranannya terhadap PDRB hanya sebesar 5,91 persen. Sektor yang mengalami pertumbuhan paling rendah pada tahun 2023 adalah sektor pengadaan air; pengelolaan sampah, limbah, dan daur ulang yaitu sebesar -2,98 persen

DESCRIPTION

The economic growth of Kotabaru Regency in 2023 is shown by the growth rate of the Gross Regional Domestic Product (GDP) at constant 2010 prices, which has decreased from the previous year, namely to 4.29 percent.

Real sectoral growth in 2023 will fluctuate from the previous year. The highest growth was achieved by the Transportation and Warehousing sector of 9,68 percent, but its role in GRDP was only 5.91 percent. The sector experiencing the lowest growth in 2023 is the Water Supply; Sewerage Waste Management, and Remediation Activities sector, which is -2,98 percent.

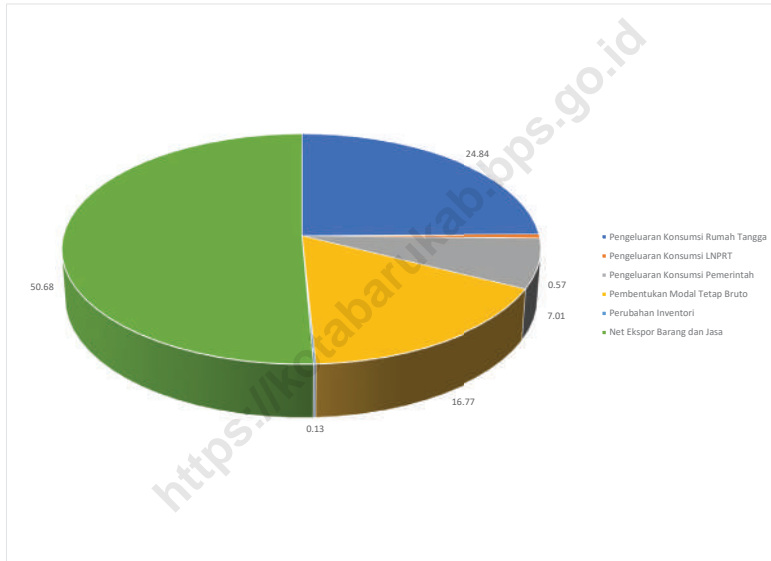
Gambar 12.1 **Laju Pertumbuhan Produk Domestik Regional Bruto Atas Dasar Harga Konstan 2010 (%), 2019-2023**
Figures **Growth Rate of Gross Regional Domestic Product at 2010 Constant Market Prices (%), 2019-2023**



Sumber/Source : Badan Pusat Statistik, berbagai sensus, survei dan sumber lain/BPS-Statistics Indonesia, various census, suvey, and other sources

Gambar 12.2
Figures

Distribusi Produk Domestik Regional Bruto Atas Dasar Harga Berlaku Menurut Jenis Pengeluaran di Kabupaten Kotabaru (%), 2023
Percentage Gross Regional Domestic Product at Current Prices by Expenditure in Kotabaru Regency (%), 2023



Sumber/Source : Badan Pusat Statistik, berbagai sensus, survei dan sumber lain/BPS-Statistics Indonesia, various census, suvey, and other sources

Tabel 12.1. **Produk Domestik Regional Bruto Atas Dasar Harga Berlaku Menurut Lapangan Usaha di Kabupaten Kotabaru (miliar rupiah), 2019–2023**
Gross Regional Domestic Product at Current Market Prices by Industry in Kotabaru Regency (billion rupiahs), 2019–2023

Lapangan Usaha/Industry	2019	2020	2021	2022*	2023**
(1)	(2)	(3)	(4)	(5)	(6)
A Pertanian, Kehutanan, dan Perikanan/ <i>Agriculture, Forestry, and Fishing</i>	4.510,90	4.568,47	4.828,17	5.263,33	5.518,62
B Pertambangan dan Penggalian/ <i>Mining and Quarrying</i>	4.470,68	4.356,74	5.582,48	10.369,61	10.557,59
C Industri Pengolahan/ <i>Manufacturing</i>	8.282,31	8.093,67	8.750,13	9.506,77	9.805,98
D Pengadaan Listrik dan Gas/ <i>Electricity and Gas</i>	9,76	10,43	11,18	12,23	13,39
E Pengadaan Air; Pengelolaan Sampah, Limbah, dan Daur Ulang/ <i>Water Supply; Sewerage, Waste Management, and Remediation Activities</i>	18,59	20,04	20,01	21,53	21,99
F Konstruksi/ <i>Construction</i>	1.332,53	1.330,89	1.423,30	1.604,08	1.792,49
G Perdagangan Besar dan Eceran; Reparasi Mobil dan Sepeda Motor/ <i>Wholesale and Retail Trade; Repair of Motor Vehicles and Motorcycles</i>	1.266,39	1.270,49	1.342,22	1.510,27	1.695,25
H Transportasi dan Pergudangan/ <i>Transportation and Storage</i>	1.490,21	1.464,83	1.510,78	1.775,77	2.063,75
I Penyediaan Akomodasi dan Makan Minum/ <i>Accommodation and Food Service Activities</i>	162,80	164,94	179,42	199,39	225,52
J Informasi dan Komunikasi/ <i>Information and Communication</i>	116,84	126,59	137,69	153,38	167,34

Lanjutan Tabel/*Continued Table* 12.1

Lapangan Usaha/ <i>Industry</i>		2019	2020	2021	2022*	2023**
(1)		(2)	(3)	(4)	(5)	(6)
K	Jasa Keuangan dan Asuransi/ <i>Financial and Insurance Activities</i>	285,83	295,45	312,99	324,70	348,84
L	Real Estat/ <i>Real Estate Activities</i>	233,70	242,46	253,29	272,06	296,92
M,N	Jasa Perusahaan/ <i>Business Activities</i>	37,37	37,81	39,28	43,76	49,52
O	Administrasi Pemerintahan, Pertahanan, dan Jaminan Sosial Wajib/ <i>Public Administration and Defence; Compulsory Social Security</i>	979,44	1.018,41	1.083,62	1.127,21	1.220,64
P	Jasa Pendidikan/ <i>Education</i>	510,53	531,18	556,48	582,00	618,79
Q	Jasa Kesehatan dan Kegiatan Sosial/ <i>Human Health and Social Work Activities</i>	239,51	259,43	290,18	311,04	335,98
R,S,T,U	Jasa Lainnya/ <i>Other Services Activities</i>	165,95	165,20	171,22	189,13	213,57
Produk Domestik Regional Bruto/<i>Gross Regional Domestic Product</i>		24.113,35	23.957,05	26.492,46	33.266,25	34.946,17

Catatan/*Note*: ...Sumber/*Source*: Badan Pusat Statistik, berbagai sensus, survei dan sumber lain/*BPS-Statistics Indonesia, various census, survey, and other sources*

Tabel
Table 12.2

Produk Domestik Regional Bruto Atas Dasar Harga Konstan 2010 Menurut Lapangan Usaha di Kabupaten Kotabaru (miliar rupiah), 2019–2023
Gross Regional Domestic Product at 2010 Constant Market Prices by Industry in Kotabaru Regency (billion rupiahs), 2019–2023

Lapangan Usaha/ <i>Industry</i>	2019	2020	2021	2022*	2023**
(1)	(2)	(3)	(4)	(5)	(6)
A Pertanian, Kehutanan, dan Perikanan/ <i>Agriculture, Forestry, and Fishing</i>	3.270,88	3.290,00	3.354,79	3.455,03	3.556,53
B Pertambangan dan Penggalian/ <i>Mining and Quarrying</i>	4.135,52	4.024,01	4.169,93	4.386,21	4.529,81
C Industri Pengolahan/ <i>Manufacturing</i>	5.653,17	5.425,98	5.651,26	5.875,82	6.094,41
D Pengadaan Listrik dan Gas/ <i>Electricity and Gas</i>	6,01	6,26	6,56	7,08	7,64
E Pengadaan Air; Pengelolaan Sampah, Limbah, dan Daur Ulang/ <i>Water Supply; Sewerage, Waste Management, and Remediation Activities</i>	13,39	14,32	14,15	14,72	14,28
F Konstruksi/ <i>Construction</i>	914,65	908,11	933,57	993,72	1.075,34
G Perdagangan Besar dan Eceran; Reparasi Mobil dan Sepeda Motor/ <i>Wholesale and Retail Trade; Repair of Motor Vehicles and Motorcycles</i>	812,24	797,80	813,11	855,87	903,06
H Transportasi dan Pergudangan/ <i>Transportation and Storage</i>	1.006,18	973,98	999,37	1.105,96	1.212,98
I Penyediaan Akomodasi dan Makan Minum/ <i>Accommodation and Food Service Activities</i>	117,02	115,77	122,84	132,58	144,58
J Informasi dan Komunikasi/ <i>Information and Communication</i>	88,42	96,11	103,91	113,02	121,22
K Jasa Keuangan dan Asuransi/ <i>Financial and Insurance Activities</i>	189,01	194,53	197,41	195,64	206,03

Lanjutan Tabel/*Continued Table 12.2*

Lapangan Usaha/ <i>Industry</i>		2019	2020	2021	2022*	2023**
(1)		(2)	(3)	(4)	(5)	(6)
L	Real Estat/ <i>Real Estate Activities</i>	170,17	175,03	179,25	187,01	197,60
M,N	Jasa Perusahaan/ <i>Business Activities</i>	23,68	23,44	23,96	25,54	27,26
O	Administrasi Pemerintahan, Pertahanan, dan Jaminan Sosial Wajib/ <i>Public Administration and Defence; Compulsory Social Security</i>	617,66	628,47	659,89	673,28	701,39
P	Jasa Pendidikan/ <i>Education</i>	349,36	354,18	360,80	373,45	386,73
Q	Jasa Kesehatan dan Kegiatan Sosial/ <i>Human Health and Social Work Activities</i>	161,75	172,12	186,65	194,53	203,95
R,S,T,U	Jasa Lainnya/ <i>Other Services Activities</i>	107,93	104,75	107,13	113,98	122,16
Produk Domestik Regional Bruto/<i>Gross Regional Domestic Product</i>		17.637,05	17.304,87	17.884,58	18.703,45	19.504,96

Catatan/*Note*: ...

Sumber/*Source*: Badan Pusat Statistik, berbagai sensus, survei dan sumber lain/*BPS-Statistics Indonesia, various census, survey, and other sources*

Tabel
Table 12.3

Distribusi Persentase Produk Domestik Regional Bruto Atas Dasar Harga Berlaku Menurut Lapangan Usaha di Kabupaten Kotabaru, 2019–2023
Percentage Distribution of Gross Regional Domestic Product at Current Market Prices by Industry in Kotabaru Regency, 2019–2023

Lapangan Usaha/ <i>Industry</i>	2019	2020	2021	2022*	2023**
(1)	(2)	(3)	(4)	(5)	(6)
A Pertanian, Kehutanan, dan Perikanan/ <i>Agriculture, Forestry, and Fishing</i>	18,71	19,07	18,22	15,82	15,79
B Pertambangan dan Penggalian/ <i>Mining and Quarrying</i>	18,54	18,19	21,07	31,17	30,21
C Industri Pengolahan/ <i>Manufacturing</i>	34,35	33,78	33,03	28,58	28,06
D Pengadaan Listrik dan Gas/ <i>Electricity and Gas</i>	0,04	0,04	0,04	0,04	0,04
E Pengadaan Air; Pengelolaan Sampah, Limbah, dan Daur Ulang/ <i>Water Supply; Sewerage, Waste Management, and Remediation Activities</i>	0,08	0,08	0,08	0,06	0,06
F Konstruksi/ <i>Construction</i>	5,53	5,56	5,37	4,82	5,13
G Perdagangan Besar dan Eceran; Reparasi Mobil dan Sepeda Motor/ <i>Wholesale and Retail Trade; Repair of Motor Vehicles and Motorcycles</i>	5,25	5,30	5,07	4,54	4,85
H Transportasi dan Pergudangan/ <i>Transportation and Storage</i>	6,18	6,11	5,70	5,34	5,91
I Penyediaan Akomodasi dan Makan Minum/ <i>Accommodation and Food Service Activities</i>	0,68	0,69	0,68	0,60	0,65
J Informasi dan Komunikasi/ <i>Information and Communication</i>	0,48	0,53	0,52	0,46	0,48
K Jasa Keuangan dan Asuransi/ <i>Financial and Insurance Activities</i>	1,19	1,23	1,18	0,98	1,00

Lanjutan Tabel/*Continued Table* 12.3

Lapangan Usaha/ <i>Industry</i>		2019	2020	2021	2022*	2023**
(1)		(2)	(3)	(4)	(5)	(6)
L	Real Estat/ <i>Real Estate Activities</i>	0,97	1,01	0,96	0,82	0,85
M,N	Jasa Perusahaan/ <i>Business Activities</i>	0,15	0,16	0,15	0,13	0,14
O	Administrasi Pemerintahan, Pertahanan, dan Jaminan Sosial Wajib/ <i>Public Administration and Defence; Compulsory Social Security</i>	4,06	4,25	4,09	3,39	3,49
P	Jasa Pendidikan/ <i>Education</i>	2,12	2,22	2,10	1,75	1,77
Q	Jasa Kesehatan dan Kegiatan Sosial/ <i>Human Health and Social Work Activities</i>	0,99	1,08	1,10	0,94	0,96
R,S,T,U	Jasa Lainnya/ <i>Other Services Activities</i>	0,69	0,69	0,65	0,57	0,61
Produk Domestik Regional Bruto/<i>Gross Regional Domestic Product</i>		100,00	100,00	100,00	100,00	100,00

Catatan/*Note*: ...Sumber/*Source*: Badan Pusat Statistik, berbagai sensus, survei dan sumber lain/*BPS-Statistics Indonesia, various census, survey, and other sources*

Tabel
Table 12.4

Laju Pertumbuhan Produk Domestik Regional Bruto Atas Dasar Harga Konstan 2010 Menurut Lapangan Usaha di Kabupaten Kotabaru (persen), 2019–2023
Growth Rate of Gross Regional Domestic Product at 2010 Constant Market Prices by Industry in Kotabaru Regency/ (percent), 2019–2023

Lapangan Usaha/ <i>Industry</i>		2019	2020	2021	2022*	2023**
(1)		(2)	(3)	(4)	(5)	(6)
A	Pertanian, Kehutanan, dan Perikanan/ <i>Agriculture, Forestry, and Fishing</i>	3,73	0,58	1,97	2,99	2,94
B	Pertambangan dan Penggalian/ <i>Mining and Quarrying</i>	3,14	-2,70	3,63	5,19	3,27
C	Industri Pengolahan/ <i>Manufacturing</i>	3,21	-4,02	4,15	3,97	3,72
D	Pengadaan Listrik dan Gas/ <i>Electricity and Gas</i>	5,37	4,07	4,80	8,03	7,92
E	Pengadaan Air; Pengelolaan Sampah, Limbah, dan Daur Ulang/ <i>Water Supply; Sewerage, Waste Management, and Remediation Activities</i>	1,09	6,95	-1,19	4,03	-2,98
F	Konstruksi/ <i>Construction</i>	7,15	-0,71	2,80	6,44	8,21
G	Perdagangan Besar dan Eceran; Reparasi Mobil dan Sepeda Motor/ <i>Wholesale and Retail Trade; Repair of Motor Vehicles and Motorcycles</i>	7,50	-1,78	1,92	5,26	5,51
H	Transportasi dan Pergudangan/ <i>Transportation and Storage</i>	5,97	-3,20	2,61	10,67	9,68
I	Penyediaan Akomodasi dan Makan Minum/ <i>Accommodation and Food Service Activities</i>	9,53	-1,07	6,10	7,93	9,05
J	Informasi dan Komunikasi/ <i>Information and Communication</i>	8,17	8,71	8,11	8,77	7,25
K	Jasa Keuangan dan Asuransi/ <i>Financial and Insurance Activities</i>	5,55	2,92	1,48	-0,90	5,31

Lanjutan Tabel/*Continued Table 12.4*

Lapangan Usaha/ <i>Industry</i>		2019	2020	2021	2022*	2023**
(1)		(2)	(3)	(4)	(5)	(6)
L	Real Estat/ <i>Real Estate Activities</i>	4,13	2,86	2,41	4,33	5,66
M,N	Jasa Perusahaan/ <i>Business Activities</i>	4,88	-1,04	2,23	6,59	6,73
O	Administrasi Pemerintahan, Pertahanan, dan Jaminan Sosial Wajib/ <i>Public Administration and Defence; Compulsory Social Security</i>	4,77	1,75	5,00	2,03	4,18
P	Jasa Pendidikan/ <i>Education</i>	8,25	1,38	1,87	3,51	3,56
Q	Jasa Kesehatan dan Kegiatan Sosial/ <i>Human Health and Social Work Activities</i>	5,13	6,41	8,44	4,22	4,84
R,S,T,U	Jasa Lainnya/ <i>Other Services Activities</i>	7,43	-2,94	2,27	6,39	7,18
Produk Domestik Regional Bruto/<i>Gross Regional Domestic Product</i>		4,13	-1,88	3,35	4,58	4,29

Catatan/*Note*: ...Sumber/*Source*: Badan Pusat Statistik, berbagai sensus, survei dan sumber lain/*BPS-Statistics Indonesia, various census, survey, and other sources*

Tabel
Table 12.5

Produk Domestik Regional Bruto Atas Dasar Harga Berlaku Menurut Jenis Pengeluaran di Kabupaten Kotabaru (miliar rupiah), 2019–2023
Gross Regional Domestic Product at Current Market Prices by Type of Expenditure in Kotabaru Regency (billion rupiahs), 2019–2023

Jenis Pengeluaran Type of Expenditure	2019	2020	2021	2022*	2023**
(1)	(2)	(3)	(4)	(5)	(6)
Pengeluaran Konsumsi Rumah Tangga <i>Household Consumption Expenditure</i>	6.792,70	6.877,58	7.060,71	7.934,55	8.679,80
Pengeluaran Konsumsi LNPRT <i>NPISH Consumption Expenditure</i>	156,87	155,13	161,04	171,45	197,71
Pengeluaran Konsumsi Pemerintah <i>Government Consumption Expenditure</i>	2.031,91	2.024,21	2.194,74	2.261,93	2.450,53
Pembentukan Modal Tetap Bruto <i>Gross Fixed Capital Formation</i>	4.584,64	4.610,56	4.766,28	5.171,84	5.861,14
Perubahan Inventori <i>Changes in Inventories</i>	37,14	5,12	6,70	-67,07	45,61
Net Ekspor Barang dan Jasa <i>Net Exports of Goods and Services</i>	10.510,09	10.284,46	12.302,98	17.793,55	17.711,38
Produk Domestik Regional Bruto Gross Regional Domestic Product	24.113,35	23.957,05	26.492,46	33.266,25	34.946,17

Catatan/Note: ...

Sumber/Source: Badan Pusat Statistik, berbagai sensus, survei dan sumber lain/BPS-Statistics Indonesia, various census, survey, and other sources

Tabel
Table 12.6

Produk Domestik Regional Bruto Atas Dasar Harga Konstan 2010 Menurut Jenis Pengeluaran di Kabupaten Kotabaru (miliar rupiah), 2019–2023
Gross Regional Domestic Product at 2010 Constant Market Prices by Type of Expenditure in Kotabaru Regency (billion rupiahs), 2019–2023

Jenis Pengeluaran Type of Expenditure	2019	2020	2021	2022*	2023**
(1)	(2)	(3)	(4)	(5)	(6)
Pengeluaran Konsumsi Rumah Tangga <i>Household Consumption Expenditure</i>	4.831,82	4.822,29	4.858,88	5.080,54	5.311,77
Pengeluaran Konsumsi LNPRT <i>NPISH Consumption Expenditure</i>	102,16	99,81	101,03	103,85	113,41
Pengeluaran Konsumsi Pemerintah <i>Government Consumption Expenditure</i>	1.265,99	1.220,16	1.290,88	1.272,85	1.331,20
Pembentukan Modal Tetap Bruto <i>Gross Fixed Capital Formation</i>	3.092,38	3.066,09	3.104,50	3.242,28	3.493,05
Perubahan Inventori <i>Changes in Inventories</i>	29,21	3,71	4,77	-43,43	28,81
Net Ekspor Barang dan Jasa <i>Net Exports of Goods and Services</i>	8.315,49	8.092,80	8.524,52	9.047,36	9.226,71
Produk Domestik Regional Bruto Gross Regional Domestic Product	17.637,05	17.304,87	17.884,58	18.703,45	19.504,96

Catatan/Note: ...

Sumber/Source: Badan Pusat Statistik, berbagai sensus, survei dan sumber lain/BPS-Statistics Indonesia, various census, survey, and other sources

Tabel
Table 12.7

Distribusi Produk Domestik Regional Bruto Atas Dasar Harga Berlaku 2010 Menurut Jenis Pengeluaran di Kabupaten Kotabaru (persen), 2019–2023
Percentage Gross Regional Domestic Product at 2010 Current Market Prices by Type of Expenditure in Kotabaru Regency (percent), 2019–2023

Jenis Pengeluaran Type of Expenditure	2019	2020	2021	2022*	2023**
(1)	(2)	(3)	(4)	(5)	(6)
Pengeluaran Konsumsi Rumah Tangga <i>Household Consumption Expenditure</i>	28,17	28,71	26,65	23,85	24,84
Pengeluaran Konsumsi LNPR <i>NPISH Consumption Expenditure</i>	0,65	0,65	0,61	0,52	0,57
Pengeluaran Konsumsi Pemerintah <i>Government Consumption Expenditure</i>	8,43	8,45	8,28	6,80	7,01
Pembentukan Modal Tetap Bruto <i>Gross Fixed Capital Formation</i>	19,01	19,25	17,99	15,55	16,77
Perubahan Inventori <i>Changes in Inventories</i>	0,15	0,02	0,03	-0,20	0,13
Net Ekspor Barang dan Jasa <i>Net Exports of Goods and Services</i>	43,59	42,93	46,44	53,49	50,68
Produk Domestik Regional Bruto Gross Regional Domestic Product	100,00	100,00	100,00	100,00	100,00

Catatan/Note: ...

Sumber/Source: Badan Pusat Statistik, berbagai sensus, survei dan sumber lain/BPS-Statistics Indonesia, various census, survey, and other sources

BAB XIII

PERBANDINGAN ANTAR KABUPATEN/KOTA

REGENCY/MUNICIPAL COMPARISON



PENJELASAN TEKNIS**TECHNICAL NOTES**

1. Statistik antar kabupaten/kota disajikan untuk dapat memberikan gambaran keadaan masing-masing kabupaten terhadap data-data penting seperti kependudukan, data produk domestik regional bruto (PDRB), indeks harga konsumen, kemiskinan, dan indeks pembangunan manusia (IPM).
1. *Comparison among regency/municipality is presented via statistical data such as demography, Gross domestic regional product (GDRP), consumer price index (CPI), poverty, and human development index (HDI) to describe the condition of each province.*

<https://kotabarukab.bps.go.id>

ULASAN

Berdasarkan hasil proyeksi penduduk tahun 2023, jumlah penduduk Provinsi Kalimantan selatan sebanyak 4.222,33 ribu jiwa yang tersebar di 13 kabupaten/kota, Persentase penduduk Kabupaten Kotabaru sebesar 8,03 persen dari total penduduk Provinsi Kalimantan Selatan.

Laju pertumbuhan Produk Domestik Regional Bruto Atas Dasar Harga Konstan 2010 Provinsi Kalimantan Selatan sebesar 4,84 persen, sedangkan laju pertumbuhan PDRB Kabupaten Kotabaru sebesar 4,29 persen.

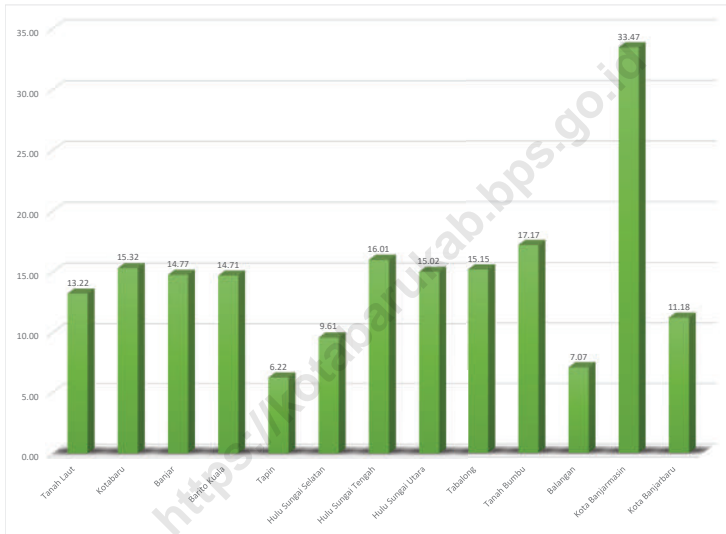
DESCRIPTION

Based on the 2023 Population Census, the population of South Kalimantan Province is 4.222,33 thousand people spread across 13 districts/cities. The percentage of the population of Kotabaru Regency is 8,03 percent of the total population of South Kalimantan Province.

The growth rate of Gross Regional Domestic Product at 2010 Constant Prices for South Kalimantan Province was 4,84 percent, while the growth rate of GRDP of Kotabaru Regency was 4,29 percent.

Gambar 13.1
Figures

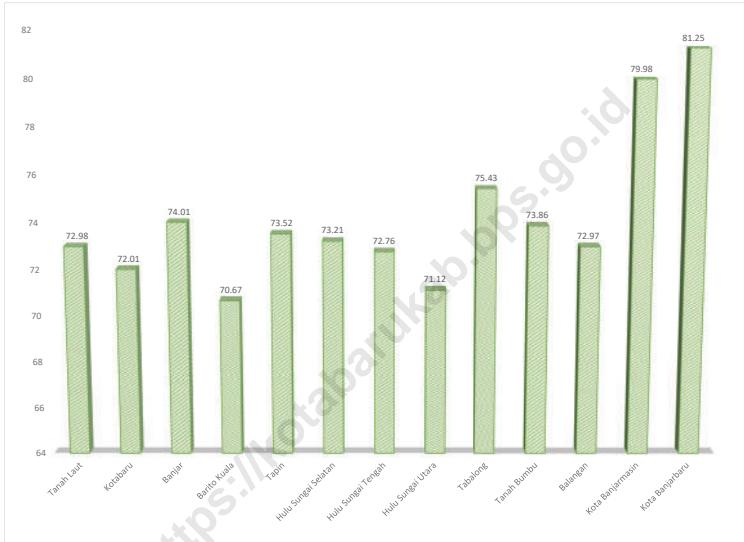
Jumlah Penduduk Miskin Menurut Kabupaten/Kota di Provinsi Kalimantan Selatan (ribu), 2023
Number of Poor Population by Regency/Municipality in South Kalimantan Province (thousand), 2023



Sumber/Source : Badan Pusat Statistik, Survei Sosial Ekonomi Nasional/BPS-Statistics Indonesia, National Socioeconomic Survey

Gambar 13.2
Figures

**Indeks Pembanguana Manusia Menurut Kabupaten/Kota
di Provinsi Kalimantan Selatan, 2023**
*Human Development Index by Regency/Municipality in
South Kalimantan Province, 2023*



Sumber/Source : Badan Pusat Statistik, Seri Berita Resmi Statistik Indeks Pembangunan Manusia/BPS-Statistics Indonesia, Series of Press Releases of Human Development Index

Tabel
Table 13.1

Jumlah Penduduk Menurut Kabupaten/Kota di Provinsi Kalimantan Selatan (ribu), 2020–2024
Population by Regency/Municipality in South Kalimantan Province (thousand), 2020–2024

Kabupaten/Kota Regency/Municipality	2020 ¹	2021	2022	2023	2024
(1)	(2)	(3)	(4)	(5)	(6)
Tanah Laut	348,13	352,47	356,76	360,93	364,98
Kotabaru	324,71	329,56	334,34	339,06	343,68
Banjar	563,36	572,86	582,25	591,51	600,64
Barito Kuala	311,82	316,69	321,51	326,28	330,99
Tapin	188,90	191,51	194,02	196,47	198,87
Hulu Sungai Selatan	227,33	230,28	233,15	235,98	238,78
Hulu Sungai Tengah	258,17	260,91	263,58	266,20	268,75
Hulu Sungai Utara	226,32	229,10	231,85	234,51	237,11
Tabalong	252,48	256,20	131,79	263,40	266,89
Tanah Bumbu	321,49	326,89	332,18	337,33	342,36
Balangan	129,89	132,01	134,08	136,12	138,12
Kota Banjarmasin	658,02	661,07	663,87	666,44	668,76
Kota Banjarbaru	251,98	257,37	262,74	268,11	273,47
Kalimantan Selatan	4.062,58	4.116,89	4.170,17	4.222,33	4.273,40

Catatan/Note: ...

Sumber/Source: BPS, Proyeksi Penduduk Indonesia 2020–2035/BPS-Statistics Indonesia, Indonesia Population Projection 2020–2035

Tabel
Table 13.2**Laju Pertumbuhan Produk Domestik Regional Bruto Atas Dasar Harga Konstan 2010 Menurut Kabupaten/Kota di Provinsi Kalimantan Selatan (persen), 2019–2023**
Rate of Growth of Gross Regional Domestic Products at Constant 2010 Prices by Regency/Municipality in South Kalimantan Province (percent), 2019–2023

Kabupaten/Kota Regency/Municipality	2019	2020	2021	2022*	2023**
(1)	(2)	(3)	(4)	(5)	(6)
Tanah Laut	3,72	-1,95	3,47	5,12	4,78
Kotabaru	4,13	-1,88	3,35	4,58	4,29
Banjjar	4,51	-1,96	3,21	4,48	4,35
Barito Kuala	5,04	-1,06	3,17	3,59	3,91
Tapin	4,24	-1,49	3,43	4,91	4,88
Hulu Sungai Selatan	5,28	-1,19	4,19	4,02	5,27
Hulu Sungai Tengah	4,76	-1,01	3,01	3,92	4,11
Hulu Sungai Utara	5,51	-0,66	3,21	4,08	4,51
Tabalong	3,50	-2,50	3,27	5,29	4,90
Tanah Bumbu	3,58	-1,39	4,23	5,45	4,84
Balangan	3,16	-2,47	3,27	5,24	4,17
Kota Banjarmasin	6,09	-1,88	3,41	5,69	5,62
Kota Banjarbaru	6,85	-1,83	3,33	7,93	6,81
Kalimantan Selatan	4,09	-1,82	3,48	5,11	4,84

Catatan/Note: ...

Sumber/Source: BPS dan sumber lain/BPS-Statistics Indonesia and other sources

Tabel
Table 13.3**Jumlah Penduduk Miskin Menurut Kabupaten/Kota di
Provinsi Kalimantan Selatan, 2019–2023**
**Number of Poor Population by Regency/Municipality in
South Kalimantan Province, 2019–2023**

Kabupaten/Kota Regency/Municipality	2019	2020	2021	2022	2023
(1)	(2)	(3)	(4)	(5)	(6)
Tanah Laut	15.449	14.787	15.862	13.541	13.222
Kotabaru	15.287	14.597	16.834	15.065	15.322
Banjar	15.914	15.124	18.067	16.711	14.773
Barito Kuala	14.488	14.251	16.099	15.055	14.707
Tapin	6.507	5.899	6.925	6.982	6.224
Hulu Sungai Selatan	12.636	12.385	11.466	10.804	9.607
Hulu Sungai Tengah	16.096	15.470	16.770	16.144	16.008
Hulu Sungai Utara	15.398	14.718	16.186	15.497	15.018
Tabalong	15.222	14.695	16.128	15.243	15.153
Tanah Bumbu	17.348	16.832	18.919	17.216	17.172
Balangan	7.266	7.064	8.062	7.825	7.074
Kota Banjarmasin	29.648	31.307	34.839	34.009	33.467
Kota Banjarbaru	11.221	10.745	11.951	11.610	11.181
Kalimantan Selatan	192.480	187.874	208.108	195.702	188.928

Catatan/Note: ...

Sumber/Source: Badan Pusat Statistik, Survei Sosial Ekonomi Nasional/BPS-Statistics Indonesia, National Socioeconomic Survey

Tabel
Table 13.4**Indeks Pembangunan Manusia Menurut Kabupaten/Kota
di Provinsi Kalimantan Selatan, 2019–2023**
**Human Development Index by Regency/Municipality in
South Kalimantan Province, 2019–2023**

Kabupaten/Kota Regency/Municipality	2019	2020	2021	2022	2023
(1)	(2)	(3)	(4)	(5)	(6)
Tanah Laut	69,04	71,36	71,86	72,33	72,98
Kotabaru	68,95	70,68	70,94	71,57	72,01
Banjar	68,94	71,67	72,40	73,25	74,01
Barito Kuala	66,24	68,65	69,08	69,87	70,67
Tapin	70,13	71,71	71,90	72,61	73,52
Hulu Sungai Selatan	68,80	71,57	71,93	72,47	73,21
Hulu Sungai Tengah	68,80	71,45	71,67	72,32	72,76
Hulu Sungai Utara	65,49	69,09	69,63	70,33	71,12
Tabalong	71,78	73,84	74,25	74,82	75,43
Tanah Bumbu	70,50	72,26	72,55	73,34	73,86
Balangan	68,39	71,28	71,58	72,20	72,97
Kota Banjarmasin	77,16	78,62	79,09	79,46	79,98
Kota Banjarbaru	79,22	80,26	80,41	80,82	81,25
Kalimantan Selatan	70,72	73,09	73,45	74,00	74,66

Catatan/Note: ...

Sumber/Source: Badan Pusat Statistik, Seri Berita Resmi Statistik Indeks Pembangunan Manusia/BPS-Statistics Indonesia, Series of Press Releases of Human Development Index

DAFTAR PUSTAKA REFERENCES

- Badan Pusat Statistik. 2023. *Proyeksi Penduduk Indonesia 2020–2050 Hasil Sensus Penduduk 2020*. Jakarta.
- Badan Pusat Statistik. 2023. *Buku Pedoman Pencacahan Sakernas Agustus 2023*. Jakarta: BPS.
- Badan Pusat Statistik. 2023. *Buku Pedoman Pemeriksaan Sakernas Agustus 2023*. Jakarta: BPS.
- Badan Pusat Statistik. 2023. *Buku Kode Sakernas Agustus 2023*. Jakarta: BPS.
- Undang-Undang Nomor 24 Tahun 2013 tentang Perubahan atas Undang-Undang Nomor 23 Tahun 2006 tentang Administrasi Kependudukan.
- Kementerian Dalam Negeri. 2019. *Peraturan Menteri Dalam Negeri Nomor 72 Tahun 2019 tentang Perubahan Atas Peraturan Menteri Dalam Negeri Nomor 137 Tahun 2017 Tentang Kode Dan Data Wilayah Administrasi Pemerintahan*. Jakarta.
- Kementerian Dalam Negeri. 2022. *Keputusan Menteri Dalam Negeri Nomor 100.1.1-6117 tentang Pemberian dan Pemutakhiran Kode, Data Wilayah Administrasi Pemerintahan, dan Pulau Tahun 2022*. Jakarta.
- Badan Pusat Statistik. 2021. *Buku 3: Konsep dan Definisi Podes 2021*. Jakarta: Badan Pusat Statistik.
- Badan Pusat Statistik. 2022. *Buku 4 Konsep dan Definisi Survei Sosial Ekonomi Nasional Maret 2023*. Jakarta: Badan Pusat Statistik.
- Badan Pusat Statistik. 2022. *Buku 5 Pemanfaatan Data Susenas Kor dan KP Susenas Maret 2023*. Jakarta: Badan Pusat Statistik.
- Kementerian Pertanian, Direktorat Jenderal Hortikultura & Badan Pusat Statistik. 2022. *Pedoman Statistik Pertanian Hortikultura (SPH)*. Jakarta: Direktorat Jenderal Hortikultura, Kementerian Pertanian.
- Badan Pusat Statistik. 2020. *Indeks Harga Perdagangan Besar Indonesia (2010=100) Tahun 2019*. Jakarta: Badan Pusat Statistik
- Badan Pusat Statistik. 2021. *Indeks Harga Perdagangan Besar Indonesia (2018=100) Tahun 2020*. Jakarta: Badan Pusat Statistik
- Badan Pusat Statistik. 2022. *Indeks Harga Perdagangan Besar Indonesia (2018=100) Tahun 2021*. Jakarta: Badan Pusat Statistik
- Badan Pusat Statistik. 2023. *Indeks Harga Perdagangan Besar Indonesia (2018=100) Tahun 2022*. Jakarta: Badan Pusat Statistik
- Badan Pusat Statistik. 2024. *Indeks Harga Perdagangan Besar Indonesia (2018=100) Tahun 2023*. Jakarta: Badan Pusat Statistik

ST 2023
SENSUS PERTANIAN

BerAKHLAK
Berorientasi Pelayanan Akuntabel Kompeten
Harmonis Loyal Adaptif Kolaboratif

**# bangga
melayani
bangsa**

DATA

MENCERDASKAN BANGSA

— Enlighten The Nation —



**BADAN PUSAT STATISTIK
KABUPATEN KOTABARU**
BPS - Statistics of Kotabaru Regency
Jl. Jamburud I, Dirgahayu, Pulau Laut Utara, Kotabaru, 70242
Telp/Fax : (0518) 21145 Email : bps6302@bps.go.id
Website : kotabarukab.bps.go.id

ISSN 0215-6695



9 770215 669507