



KATALOG BPS : 1102001.9105141

# DISTRIK MANOKWARI BARAT DALAM ANGKA 2015



**BADAN PUSAT STATISTIK  
KABUPATEN MANOKWARI**

[https://manokwarikab.bps](https://manokwarikab.bps.go.id)

DISTRİK MANOKWARI BARATDALAM ANGKA  
MANOKWARI BARAT IN FIGURES  
2015

Nomor Katalog/ Catalog Number : 1102001.9105141

Nomor Publikasi/ Publication Number : 9105.15.08

Ukuran Buku/ Book Size : 21 cm x 15 cm

Jumlah Halaman/ Page Number : x + 94 halaman/page

Penulis/ Writer:  
Corsensia Takerubun, SP

Penyunting/ Editor :  
Badan Pusat Statistik Kabupaten Manokwari  
BPS – Statistics of Manokwari Regency

Gambar Kulit/ Art Designer :  
Badan Pusat Statistik Kabupaten Manokwari  
BPS – Statistics of Manokwari Regency

Diterbitkan Oleh/ Published by :  
Badan Pusat Statistik Kabupaten Manokwari  
BPS – Statistics of Manokwari Regency




Dicetak/ Print by :  
Badan Pusat Statistik Kabupaten Manokwari  
BPS – Statistics of Manokwari Regency

Boleh dikutip dengan menyebutkan sumbernya  
May be cited with reference to the source

## KATA PENGANTAR

Dengan memanjatkan puji syukur kehadiran Tuhan Yang Maha Kuasa, BPS Kabupaten Manokwari telah dapat menyelesaikan publikasi “Distrik Manokwari Barat Dalam Angka Tahun 2015”.


Distrik Manokwari Barat Dalam Angka ini menyajikan data sekunder yang berasal dari instansi pemerintah distrik maupun kampung/kelurahan di Kabupaten Manokwari serta beberapa data dari hasil sensus dan survei yang dilaksanakan oleh BPS Kabupaten Manokwari.

Meskipun telah diupayakan kelengkapan dan penyempurnaan data yang disajikan,    irasakan belum dapat memenuhi kebutuhan p data. Oleh karena itu kami mengharapkan saran dan kritik yang konstruktif dari berbagai pihak, untuk perbaikan kearah penyempurnaan pada publikasi yang akan datang.

Harapan kami semoga buku ini bermanfaat bagi kita semua dalam menyusun perencanaan dan melaksanakan pembangunan.

Manokwari, November 2015

Kepala Badan Pusat Statistik  
Kabupaten Manokwari



**Yahya Kambu, S.Sos**

NIP. 19590208 198203 1 003

## DAFTAR ISI

	Halaman
KATALOG .....	i
KATA PENGANTAR .....	ii
DAFTAR ISI .....	iii
DAFTAR TABEL .....	iii
DAFTAR GAMBAR .....	iii
	Halaman
BAB I. GEOGRAFIS .....	1
BAB II. PEMERINTAHAN .....	8
BAB III. KEPENDUDUKAN .....	14
BAB IV. SOSIAL .....	23
BAB V. PERTANIAN .....	38
BAB VI. INDUSTRI .....	71
BAB VII. PERDAGANGAN .....	76
BAB VIII. TRANSPORTASI DAN KOMUNIKASI .....	80
BAB IX. KEUANGAN DAN KOPERASI .....	91

## DAFTAR TABEL

### BAB I Geografis

<b>Tabel 1.1.</b>	Geografis Distrik Manokwari Barat Tahun 2014 .....	5
<b>Tabel 1.2.</b>	Luas Wilayah Distrik Manokwari Barat Menurut Kampung/Kelurahan Tahun 2014 .....	6
<b>Tabel 1.3.</b>	Letak Geografis Distrik Manokwari Barat Menurut Kampung/Kelurahan Tahun 2014 .....	7

### BAB II Pemerintahan

<b>Tabel 2.1.</b>	Nama-Nama Kampung/Kelurahan Di Distrik Manokwari Barat Tahun 2014 .....	11
<b>Tabel 2.2.</b>	Jumlah Satuan Lingkungan Setempat (SLS) di Distrik Manokwari Barat Menurut Kampung/Kelurahan Tahun 2014....	12
<b>Tabel 2.3.</b>	Banyaknya Aparat Kampung/Kelurahan di Distrik Manokwari Barat Tahun 2014 .....	13

### BAB III Kependudukan

<b>Tabel 3.1.</b>	Banyaknya Rumah Tangga dan Penduduk di Distrik Manokwari Barat menurut Jenis Kelamin dan Kampung/Kelurahan Tahun 2014 .....	18
<b>Tabel 3.2.</b>	Distribusi dan Kepadatan Penduduk di Distrik Manokwari Barat Menurut Kampung/Kelurahan Tahun 2014 .....	19
<b>Tabel 3.3.</b>	Jumlah Rumah tangga, Penduduk dan Penduduk per Rumah Tangga Distrik Manokwari Barat menurut Kampung/Kelurahan Tahun 2014 .....	20
<b>Tabel 3.4.</b>	Penduduk Distrik Manokwari Barat menurut Jenis Kelamin dan Sex Rasio Menurut Kampung/Kelurahan Tahun 2014 .....	21
<b>Tabel 3.5.</b>	Penduduk Distrik Manokwari Barat Dirinci Menurut Kelompok Umur dan Jenis Kelamin Tahun 2014 .....	22

## **BAB IV Sosial**

<b>Tabel 4.1.</b>	Banyaknya Sekolah, Guru dan Murid di Distrik Manokwari Barat Menurut Jenis Sekolah Tahun 2014 .....	26
<b>Tabel 4.2.</b>	Banyaknya Sekolah, Guru, Murid dan Ratio Murid Di Distrik Manokwari Barat menurut Jenis Sekolah Tahun 2014 .....	27
<b>Tabel 4.3</b>	Banyaknya Buku Di Perpustakaan UNIPA Manokwari Dirinci Menurut Klasifikasi-Golongan Buku Tahun 2014 .....	28
<b>Tabel 4. 4</b>	Banyaknya Pengunjung Perpustakaan UNIPA Manokwari Dirinci Menurut Bulan dan Jenis Kelamin Tahun 2014 .....	29
<b>Tabel 4.5</b>	Banyaknya Pemeluk Aga  Menurut Gologgama Di Distrik Manokwari Barat Tahun 2010 .....	30
<b>Tabel 4.6</b>	Banyaknya Rumah Sakit, Rumah Bersalin, Puskesmas dan Puskesmas Pembantu menurut Kampung/Kelurahan Tahun 2014 .....	31
<b>Tabel 4.7</b>	Banyaknya Poliklinik, Praktek Dokter dan Praktek Bidan menurut Kampung/Kelurahan Tahun 2014 .....	32
<b>Tabel 4.8</b>	Banyaknya Puskesmas, Puskesmas Pembantu dan Polindes Menurut Kampung/Kelurahan Tahun 2014 .....	33
<b>Tabel 4.9</b>	Banyaknya Puskesmas Keliling menurut Kampung/Kelurahan Tahun 2014 .....	34
<b>Tabel 4.10</b>	Banyaknya Dokter menurut Kampung/Kelurahan Di Distrik Manokwari Barat Tahun 2014 .....	35
<b>Tabel 4.11</b>	Banyaknya Tenaga Kesehatan Menurut Puksemas Di Distrik Manokwari Barat Tahun 2014 .....	36
<b>Tabel 4.12</b>	Jumlah Tenaga Kefarmasian Fasilitas kesehatan Menurut Puskesmas Di Distrik Manokwari Barat Tahun 2014 .....	37

## **BAB V      Pertanian**

<b>TABEL 5.1</b>	Jumlah Rumah Tangga Usaha Budidaya Ikan Menurut Kampung/Kelurahan Dan Jenis Budidaya Ikan Di Distrik Manokwari Barat Tahun 2013 .....	41
<b>Tabel 5.2</b>	Jumlah Rumah Tangga Usaha Penangkapan Ikan Menurut Kampung/Kelurahan Dan Jenis Penangkapan Ikan Di Distrik Manokwari Barat Tahun 2013 .....	42
<b>Tabel 5.3</b>	Jumlah Unit Usaha Penangkapan Ikan Menurut Kampung/Kelurahan Dan Jenis Kapal/Perahu Utama Yang Digunakan Di Distrik Manokwari Barat Tahun 2013 .....	43
<b>Tabel 5.4</b>	Jumlah Unit Usaha Penangkapan Ikan Menurut Kampung/Kelurahan Dan Jenis Alat Tangkap Utama Yang Digunakan Di Distrik Manokwari Barat Tahun 2013 .....	44
<b>Tabel 5.5</b>	Jumlah Rumah Tangga, Populasi Tanaman dan Rata-rata Populasi per Rumah Tangga Budidaya Tanaman Kehutanan Menurut Komoditas Di Distrik Manokwari Barat Tahun 2013 ...	45
<b>Tabel 5.6</b>	Jumlah Rumah Tangga, Luas Tanam, dan Rata-rata Luas Tanam Usaha Tanaman Padi dan Palawija menurut Jenis Tanaman Di Distrik Manokwari Barat Tahun 2013.....	46
<b>Tabel 5.7</b>	Jumlah Rumah Tangga Usaha Tanaman Padi dan Palawija menurut Jenis Tanaman dan Keterangan Penjualan Hasil Usaha Di Distrik Manokwari Barat Tahun 2013 .....	47
<b>Tabel 5.8</b>	Jumlah Rumah Tangga Usaha Tanaman Pangan Menurut Kampung/Kelurahan dan Jenis Jenis Tanaman Di Distrik Manokwari Barat Tahun 2013 .....	48
<b>Tabel 5.9</b>	Jumlah Rumah Tangga Usaha Hortikultura, Luas Tanam, dan Rata-rata Luas Tanam yang Diusahakan/Dikelola per Rumah Tangga Menurut Jenis Tanaman Hortikultura Semusim Di Distrik Manokwari Barat Tahun 2013 .....	49
<b>Tabel 5.10</b>	Jumlah Rumah Tangga Usaha Hortikultura, Jumlah Pohon/Rumpun/ Luas Tanam, dan Rata-rata Jumlah Pohon/Rumpun/Luas Tanam yang Diusahakan/Dikelola per	

	Rumah Tangga Menurut Jenis Tanaman Hortikultura Tahunan Di Distrik Manokwari Barat Tahun 2013 .....	51
<b>Tabel 5.11</b>	Jumlah Rumah Tangga Usaha Hortikultura Menurut Jenis Tanaman Hortikultura Strategis Di Distrik Manokwari Barat Tahun 2013 .....	54
<b>Tabel 5.12</b>	Jumlah Rumah Tangga Usaha Hortikultura dan Jumlah Pohon/Rumpun Menurut Jenis Tanaman Hortikultura Strategis Di Distrik Manokwari Barat Tahun 2013 .....	56
<b>Tabel 5.13</b>	Jumlah Rumah Tangga Usaha Hortikultura dan Luas Tanam Menurut Jenis Tanaman Hortikultura Strategis Di Distrik Manokwari Barat Tahun 2013 .....	57
<b>Tabel 5.14</b>	Jumlah Rumah Tangga Usaha Hortikultura, Jumlah Pohon/Rumpun/Luas Tanam, dan Rata-rata Jumlah Pohon/Rumpun/Luas Tanam yang Diusahakan/Dikelola per Rumah Tangga Menurut Jenis Tanaman Hortikultura Tahunan Di Distrik Manokwari Barat Tahun 2013 .....	58
<b>Tabel 5.15</b>	Jumlah Pohon/Lajar/Rumpun Tanaman Tahunan yang diusahakan/dikelola Rumah Tangga Usaha Perkebunan Menurut/Kelurahan dan Jenis Tanaman Di Distrik Manokwari Barat Tahun 2013 .....	60
<b>Tabel 5.16</b>	Luas Tanaman Tahunan (M2) yang Diusahakan/Dikelola Rumah Tangga Usaha Perkebunan Menurut Kampung/kelurahan dan Jenis Tanaman Di Distrik Manokwari Barat Tahun 2013 .....	62
<b>Tabel 5.17</b>	Jumlah Rumah Tangga Usaha Perkebunan Menurut Kampung/Kelurahan dan Jenis Tanaman Di Distrik Manokwari Barat Tahun 2013 .....	64
<b>Tabel 5.18</b>	Jumlah Rumah Tangga Usaha Perkebunan Dan Jumlah Pohon/Lajar/rumpun Menurut Kondisi Tanaman Di Distrik Manokwari Barat Tahun 2013 .....	65
<b>Tabel 5.19</b>	Jumlah Rumah Tangga Usaha Perkebunan Dan Luas Tanam/Luas Tanam Menurut Jenis Tanaman Di Distrik Manokwari Barat Tahun 2013 .....	66



<b>Tabel 5.20</b>	Jumlah Rumah Tangga Usaha Peternakan Menurut Kampung/Kelurahan dan Jenis Ternak Di Distrik Manokwari Barat Tahun 2013 .....	67
<b>Tabel 5.21</b>	Populasi Ternak yang Dipelihara Oleh Rumah Tangga Usaha Peternakan Sesuai Jenis Ternak Yang Diusahakan Menurut Kampung/Kelurahan dan Jenis Ternak Di Distrik Manokwari Barat Tahun 2013 .....	69
 <b>BAB VI Industri</b>		
Tabel 6.1	Banyaknya Unit Pembangkit Tenaga Listrik PLN, Kapasitas Terpasang, Kemampuan Mesin Dan Beban Puncak Menurut Lokasi Di Distrik Manokwari Barat Tahun 2014 .....	73
Tabel 6.2	Banyaknya Tenaga Listrik Yang Diproduksi, Terjual Dan Jumlah Penjualan Menurut Lokasi Di Distrik Manokwari Barat Tahun 2013 .....	74
Tabel 6.3	Banyaknya Pelanggan, KVA Terpasang, KW Terpasang, Gardu Dan Panjang Jaringan Menurut Lokasi Tahun 2014.....	75
 <b>BAB VII Perdagangan</b>		
Tabel 7.1	Banyaknya Perusahaan/Usaha di Distrik Manokwari Barat Menurut Status Badan Usaha ( <i>Unit</i> ) Tahun 2012 .....	79
 <b>BAB VIII Transportasi Dan Komunikasi</b>		
<b>Tabel 8.1</b>	Banyaknya Kantor Pos Dan Giro Menurut Jenis dan Distrik Tahun 2013 .....	84
<b>Tabel 8.2</b>	Banyaknya Surat Yang Diterima Menurut Jenis Di Kab Manokwari Tahun 2013 .....	85
<b>Tabel 8.3</b>	Banyaknya Surat Yang Dikirim Menurut Jenis dan Distrik di Kab Manokwari Tahun 2013 .....	86
<b>Tabel 8.4</b>	Banyaknya Pos Paket yang Diterima Menurut Jenis Pengirimannya Di Kabupaten Manokwari Dirinci Menurut Distrik Tahun 2013 .....	87

<b>Tabel 8.5</b>	Banyaknya Wesel Pos Dalam Negeri Menurut Jenis dan Distrik di Kab Manokwari Tahun 2013 .....	88
<b>Tabel 8.6</b>	Pendapatan Dinas Pos, Paket Pos, Wesel Pos, Giro Pos/Cek Pos Dan Penjualan Peranko Dirinci Per Distrik Tahun 2013.....	89
<b>Tabel 8.7</b>	Banyaknya Penyetoran dan Penarikan Tabanas BTN di Kantor Pos Manokwari Dirinci Per Distrik Tahun 2013 .....	90
 <b>BAB IX</b>		
Tabel 9.1	Banyaknya Koperasi/KUD Yang Berbadan Hukum Menurut Anggota, Simpanan, Volume Usaha dan kampung/Kelurahan Tahun 2012 *) .....	93
Tabel 9.2	Banyaknya Koperasi Yang Berbadan Hukum dan Anggota Menurut kampung/Kelurahan Tahun 2012 *) .....	94

## Daftar Grafik

<b>Grafik 1.1</b>	Luas Wilayah Distrik Manokwari Barat Menurut Kampung/Kelurahan Tahun 2014 .....	4
<b>Grafik 2.1</b>	Jumlah Satuan Lingkungan Setempat (SLS) Di Distrik Manokwari Barat Menurut Kampung/Kelurahan Tahun 2014.....	10
<b>Grafik 3.1</b>	Jumlah Penduduk Di Distrik Manokwari Barat Menurut Jenis Kelamin dan Kampung/Kelurahan Tahun 2014 .....	16
<b>Grafik 3.2</b>	Jumlah Penduduk Di Distrik Manokwari Barat Menurut Jenis Kelamin dan Sex Rasio Tahun 2014.....	17
<b>Grafik 4.1</b>	Banyaknya Sekolah Menurut Jenis Di Distrik Manokwari Barat Tahun 2014 .....	25
<b>Grafik 5.1</b>	Jumlah Rumah Tangga Usaha Penangkapan Ikan Menurut Kampung/Kelurahan Dan Jenis Penangkapan Ikan Tahun 2013.....	40
<b>Grafik 7.1.</b>	Banyaknya Perusahaan/Usaha di Distrik Manokwari Barat Menurut Status Badan Usaha ( <i>Unit</i> ) Tahun 2012 .....	78
<b>Grafik 8.1</b>	Jumlah Surat Yang Dikirim dan Diterima Menurut Jenis Kilat Khusus Tahun 2007 – 2013 .....	83

# BAB I GEOGRAFIS



---

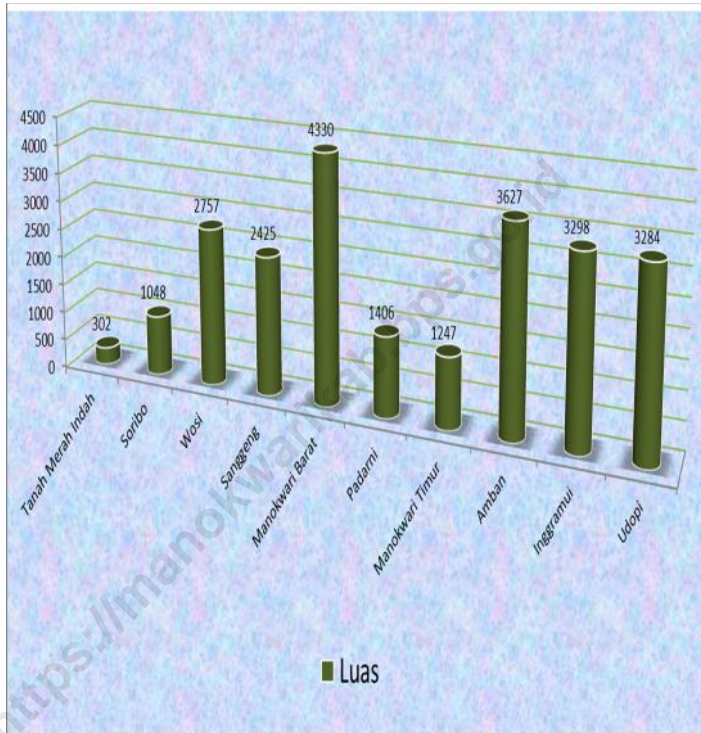
# BAB I

## GEOGRAFIS

Distrik Manokwari Barat merupakan Distrik yang terletak di wilayah perkotaan yang memiliki luas 237.24 Km<sup>2</sup>. Kelurahan Manokwari Barat merupakan kelurahan wilayahnya terluas bila dibandingkan dengan 5 kelurahan dan 4 kampung lainnya di Distrik Manokwari Barat . Kelurahan Manokwari Barat luasnya 18,25 % dari seluruh total luas Distrik Manokwari Barat atau sebesar 43.30 Km<sup>2</sup>. Kemudian diikuti oleh Kelurahan Amban sebesar 15,29 % atau seluas 36.27 Km<sup>2</sup>. Daerah yang memiliki luasan terkecil adalah Kampung Tanah Merah Indah dengan luas 3.02 Km<sup>2</sup> atau sebesar 1,27% dari total luas distrik Manokwari Barat.

Sebagian besar daerah di Distrik Manokwari Barat adalah daerah pesisir. Ini terlihat dari 10 kampung/kelurahan hanya 4 kampung yang bukan daerah pesisir dan daerahnya relatif tidak luas. Dua kampung berada di daerah punggung bukit, Sedangkan kampung/kelurahan yang berada di Daerah Aliran Sungai (DAS) terdiri dari 2 Kelurahan dan 2 kampung.

**Grafik 1.1**  
**Luas Wilayah Distrik Manokwari Barat Menurut**  
**Kampung/Kelurahan**  
**Tahun 2014**



**Tabel 1.1.**  
**Geografis Distrik Manokwari Barat**  
**Tahun 2014**

Batas Wilayah Distrik Manokwari Barat

Sebelah Utara	:	Distrik Manokwari Utara
Sebelah Selatan	:	Distrik Manokwari Selatan
Sebelah Barat	:	Distrik Manokwari Selatan
Sebelah Timur	:	Distrik Manokwari Timur

---

Ketinggian Dari Permukaan Laut

1. Tanah Merah Indah	:	500 M
2. Soribo	:	400 M
3. Wosi	:	18 M
4. Sanggeng	:	25 M
5. Manokwari Barat	:	25 M
6. Padarni	:	3 M
7. Manokwari Timur	:	2 M
8. Amban	:	119 M
9. Inggramui	:	30 M
10. Udopi	:	50 M

---

Sumber: BPS Kabupaten Manokwari

**Tabel 1.2.**  
**Luas Wilayah Distrik Manokwari Barat Menurut Kampung/Kelurahan**  
**Tahun 2014**

Kampung/ Kelurahan	Luas (Km <sup>2</sup> )	Rasio Terhadap Total (%)
(1)	(2)	(3)
1. Tanah Merah Indah	3 02	1,27
2. Soribo	10 48	4,42
3. Wosi	27 57	11,62
4. Sanggeng	24 25	10,22
5. Manokwari Barat	43 30	18,25
6. Padarni	14 06	5,93
7. Manokwari Timur	12 47	5,26
8. Amban	36 27	15,29
9. Inggramui	32 98	13,90
10. Udopi	32 84	13,84
Jumlah	237 24	100,00

Sumber: BPS Kabupaten Manokwari



**Tabel 1.3.**  
**Letak Geografis Distrik Manokwari Barat Menurut Kampung/Kelurahan**  
**Tahun 2014**

Kampung/ Kelurahan	Pesisir	Lereng/ Punggung Bukit	Lembah/DAS
(1)	(2)	(3)	(4)
1. Tanah Merah Indah	-	√	-
2. Soribo	-	√	-
3. Wosi	√	-	√
4. Sanggeng	√	-	-
5. Manokwari Barat	√	-	√
6. Padarni	√	-	-
7. Manokwari Timur	√	-	-
8. Amban	√	-	-
9. Inggramui	-	-	√
10. Udopi	-	-	√
Jumlah	6	2	4

Sumber: BPS Kabupaten Manokwari

# BAB II

## PEMERINTAHAN



## **BAB II**

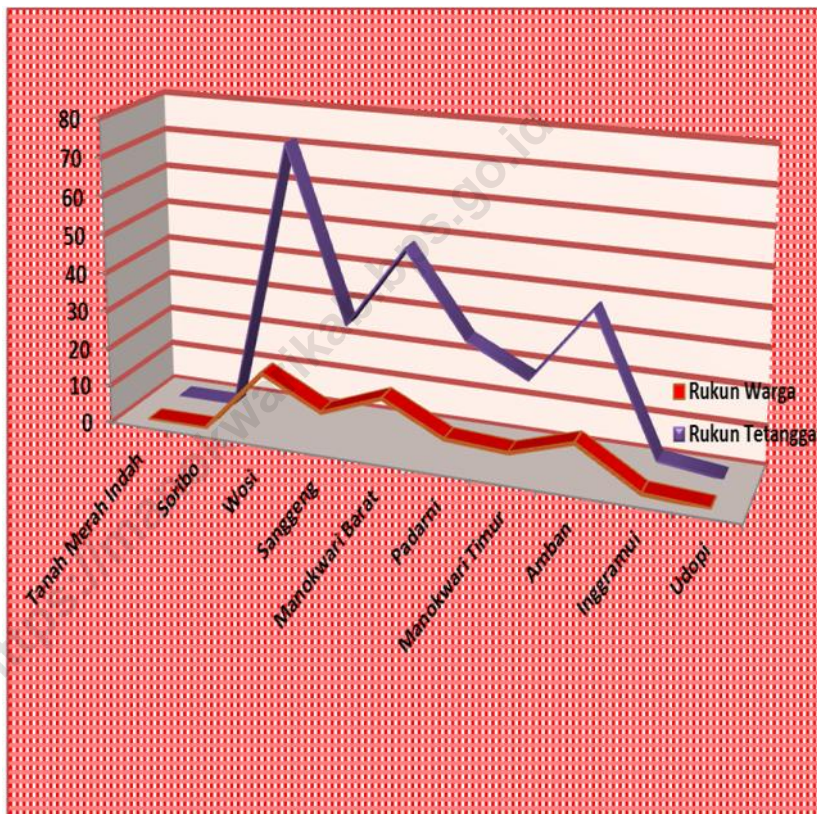
### **PEMERINTAHAN**

Distrik Manokwari Barat secara administrasi memiliki 10 kampung/kelurahan, dengan komposisi 4 kampung dan 6 kelurahan. Satuan Lingkungan Setempat (SLS) terdiri dari 65 Rukun Warga (RW) dan 225 Rukun Tetangga (RT) yang tersebar di 6 kelurahan dan 1 kampung.

Kelurahan Sanggeng merupakan ibukota Distrik Manokwari Barat. Kelurahan sanggeng memiliki 9 Rukun Warga dan 26 Rukun Tetangga. Pejabat terkecil dilingkungan pemerintahan Distrik Manokwari Barat terdiri dari 10 Kepala Kampung/Lurah, 10 Sekdes/sekretaris lurah , 10 Ketua BPD, 65 Ketua RW dan 225 Ketua RT.

Semua Kampung dan kelurahan telah berstatus sebagai Kampung/Kelurahan swadaya.

**Grafik 2.1.**  
**Jumlah Satuan Lingkungan Setempat (SLS) Di Distrik Manokwari Barat**  
**Menurut Kampung/Kelurahan**  
**Tahun 2014**



**Tabel : 2.1**  
**Nama-Nama Kampung/Kelurahan Di Distrik Manokwari Barat**  
**Tahun 2014**

No.	Kode Desa <i>Village Code</i>	Nama Desa <i>Village Name</i>	K/P	Status <i>Status</i>
(1)	(3)	(4)	(5)	(6)
1.	9105141001	TANAH MERAH INDAH	2	1
2.	9105141002	SORIBO	2	1
3.	9105141003	WOSI	1	1
4.	<b>9105141004</b>	<b>SANGGENG</b>	<b>1</b>	<b>1</b>
5.	9105141005	MANOKWARI BARAT	1	1
6.	9105141006	PADARNI	1	1
7.	9105141007	MANOKWARI TIMUR	1	1
8.	9105141008	AMBAN	1	1
9.	9105141009	INGGRAMUI	2	1
10.	9105141010	UDOPI	2	1

Sumber : Kantor Pemerintah Desa Kabupaten Manokwari  
 Source : *Village Government Office of Manokwari Regency*

Catatan : Kode 1 pada kolom (5) Kelurahan  
 Kode 2 pada kolom (5) Kampung  
 Kampung/Kelurahan yang dicetak tebal adalah Ibu Kota Distrik

**Tabel 2.2**  
**Jumlah Satuan Lingkungan Setempat (SLS) di Distrik Manokwari Barat**  
**Menurut Kampung/Kelurahan**  
**Tahun 2014**

Kampung/ Kelurahan	Jumlah SLS	
	Rukun Warga	Rukun Tetangga
(1)	(3)	(4)
1. Tanah Merah Indah	-	-
2. Soribo	-	-
3. Wosi	17	72
4. Sanggeng	9	26
5. Manokwari Barat	15	48
6. Padarni	7	26
7. Manokwari Timur	6	18
8. Amban	10	33
9. Inggamui	1	2
10. Udopi	-	-
Jumlah	65	225

Sumber: BPS Kab. Manokwari

**Tabel 2.3.**  
**Banyaknya Aparat Kampung/Kelurahan di Distrik Manokwari Barat**  
**Tahun 2014**

Kampung/ Kelurahan	Kepala Kampung / Lurah	Sekretaris Kampung / Kelurahan	Ketua BPD/ Dekel	Ketua RW	Ketua RT
(1)	(2)	(3)	(4)	(5)	(6)
1. Tanah Merah Indah	1	1	1	-	-
2. Soribo	1	1	1	-	-
3. Wosi	1	1	1	17	72
4. Sanggeng	1	1	1	9	26
5. Manokwari Barat	1	1	1	15	48
6. Padarni	1	1	1	7	26
7. Manokwari Timur	1	1	1	6	18
8. Amban	1	1	1	10	33
9. Inggamui	1	1	1	1	2
10. Udopi	1	1	1	-	-
Jumlah	10	10	10	65	225

Sumber: BPS Kab.Manokwari

# BAB III

## KEPENDUDUKAN





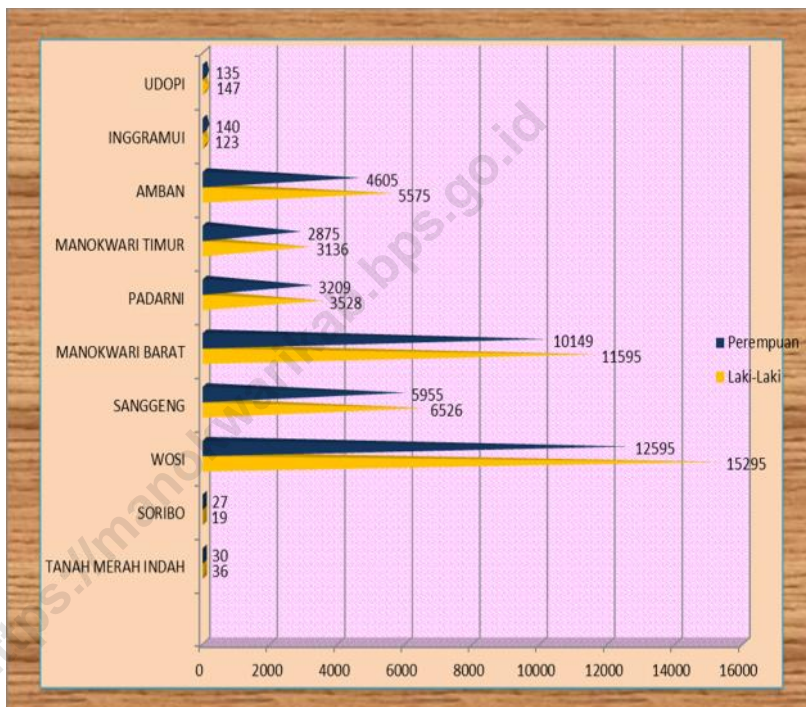
### BAB III

## KEPENDUDUKAN

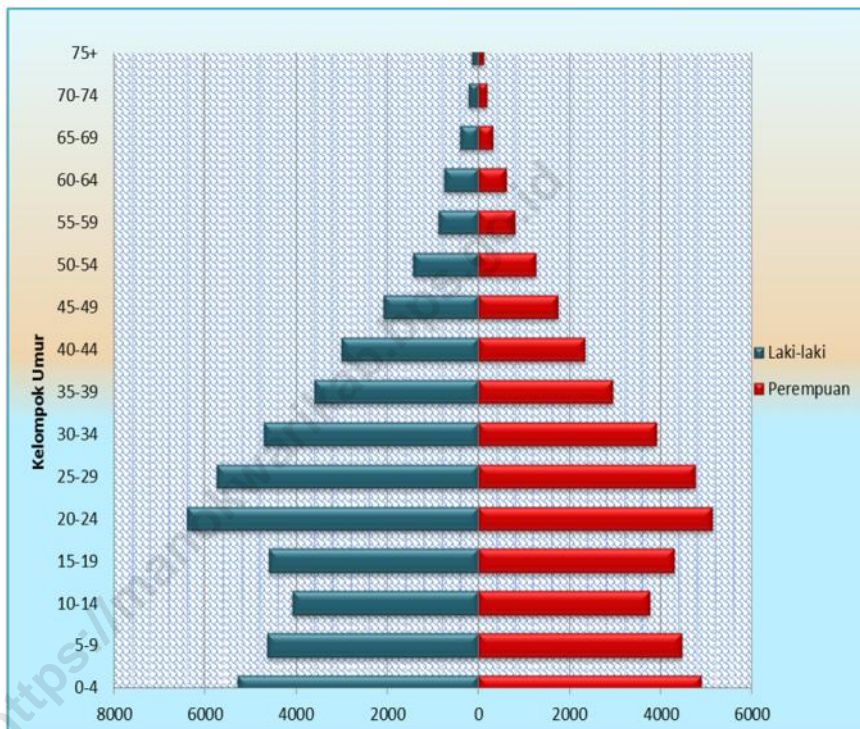
Kelurahan Wosi merupakan daerah terbanyak penduduknya yaitu 27.890 jiwa penduduk dengan 15.295 penduduk laki-laki dan 12.595 penduduk perempuan. Diikuti oleh kelurahan Manokwari Barat dengan jumlah penduduk sebanyak 21.744 rumah tangga yang terdiri dari 11.595 penduduk laki-laki dan 10.149 penduduk perempuan.

Sementara wilayah terluas adalah kelurahan Manokwari Barat dengan 4.330 km<sup>2</sup>, sehingga dapat diketahui kepadatan penduduknya sebesar 4,99 per km<sup>2</sup>. Wilayah terbesar kedua adalah Kelurahan Y<sup>2</sup> namun dengan penduduk 10.753 jiwa sehingga kepadatan penduduk wilayah ini sekitar 2,96 per km<sup>2</sup>.

**Grafik 3.1.**  
**Jumlah Penduduk Di Distrik Manokwari Barat Menurut**  
**Jenis Kelamin dan Kampung/Kelurahan**  
**Tahun 2014**



**Grafik 3.2.**  
**Jumlah Penduduk Di Distrik Manokwari Barat Menurut**  
**Kelompok Umur dan Jenis Kelamin**  
**Tahun 2014**



**Tabel 3.1.**  
**Banyaknya Rumah Tangga dan Penduduk di Distrik Manokwari Barat**  
**menurut Jenis Kelamin dan Kampung/Kelurahan**  
**Tahun 2014**

Kampung/ Kelurahan	Rumah Tangga	Penduduk		
		Laki-Laki	Perempuan	Jumlah
(1)	(2)	(3)	(4)	(5)
1. Tanah Merah Indah	11	36	30	66
2. Soribo	7	19	27	46
3. Wosi	5 498	15 295	12 595	27 890
4. Sanggeng	2 147	6 526	5 955	12 481
5. Manokwari Barat	4 417	11 595	10 149	21 481
6. Padarni	1 829	3 528	3 209	6 737
7. Manokwari Timur	1 567	3 136	2 875	6 011
8. Amban	2 847	5 575	4 605	10 180
9. Inggamui	52	123	140	263
10. Udopi	43	147	135	282
<b>JUMLAH</b>	<b>18 418</b>	<b>45 980</b>	<b>39 720</b>	<b>85 700</b>

Sumber: Proyeksi Penduduk, BPS Kab. Manokwari

**Tabel 3.2.**  
**Distribusi dan Kepadatan Penduduk di Distrik Manokwari Barat**  
**Menurut Kampung/Kelurahan**  
**Tahun 2014**

Kampung/ Kelurahan	Luas Daerah (Km <sup>2</sup> )	Jumlah Penduduk (Jiwa)	Kepadatan Per Km <sup>2</sup>
(1)	(2)	(3)	(4)
1. Tanah Merah Indah	302	66	0,22
2. Soribo	1 048	46	0,04
3. Wosi	2 757	27 890	10,12
4. Sanggeng	2 425	12 481	5,15
5. Manokwari Barat	4 330	21 481	4,96
6. Padarni	1 406	6 737	4,79
7. Manokwari Timur	1 247	6 011	4,82
8. Amban	3 627	10 180	2,81
9. Inggramui	3 298	263	0,08
10. Udopi	3 284	282	0,08

Sumber: Proyeksi Penduduk, BPS Kab. Manokwari

**Tabel 3.3.**  
**Jumlah Rumah tangga, Penduduk dan Penduduk per Rumah Tangga**  
**Distrik Manokwari Barat menurut Kampung/Kelurahan**  
**Tahun 2014**

Kampung/ Kelurahan	Rumah Tangga	Penduduk	Penduduk Per Rumah Tangga
(1)	(3)	(4)	(5)
1. Tanah Merah Indah	11	66	6,00
2. Soribo	7	46	6,57
3. Wosi	5 498	27 890	5,07
4. Sanggeng	2 147	12 481	5,81
5. Manokwari Barat	4 417	21 481	4,86
6. Padarni	1 829	6 737	3,68
7. Manokwari Timur	1 567	6 011	3,83
8. Amban	2 847	10 180	3,57
9. Inggramui	52	263	5,06
10. Udopi	43	282	6,56

Sumber: Proyeksi Penduduk, BPS Kab. Manokwari

**Tabel 3.4.**  
**Penduduk Distrik Manokwari Barat menurut Jenis Kelamin dan Sex Rasio**  
**Menurut Kampung/Kelurahan**  
**Tahun 2014**

Kampung/ Kelurahan	Laki-laki	Perempuan	Sex Rasio
(1)	(2)	(3)	(4)
1. Tanah Merah Indah	36	30	120
2. Soribo	19	27	70,37
3. Wosi	15 295	12 595	121,43
4. Sanggeng	6 526	5 955	109,58
5. Manokwari Barat	11 595	10 149	114,24
6. Padarni	3 528	3 209	109,94
7. Manokwari Timur	3 136	2 875	109,07
8. Amban	5 575	4 605	121,06
9. Inggramui	123	140	87,85
10. Udopi	147	135	108,88

Sumber: Proyeksi Penduduk, BPS Kab. Manokwari

**Tabel 3.5.**  
**Penduduk Distrik Manokwari Barat Dirinci**  
**Menurut Kelompok Umur dan Jenis Kelamin**  
**Tahun 2014**

Kelompok Umur	Jumlah Penduduk		
	Laki-Laki	Perempuan	Jumlah
0 - 4	5 281	4 883	10 164
5 - 9	4 642	4 465	9 107
10 - 14	4 093	3 760	7 853
15 - 19	4 593	4 290	8 883
20 - 24	6 387	5 135	11 522
25 - 29	5 746	4 751	10 497
30 - 34	4 709	3 903	8 612
35 - 39	3 602	2 958	6 560
40 - 44	3 007	2 345	5 352
45 - 49	2 099	1 759	3 858
50 - 54	1 438	1 263	2 701
55 - 59	895	803	1 698
60 - 64	766	617	1 383
65 - 69	414	331	745
70 - 74	227	194	421
75+	156	127	283
Jumlah	48 055	41 584	89 639
Sumber	: Proyeksi Penduduk, BPS Kabupaten Manokwari		



# BAB IV

# SOSIAL



## **BAB IV**

### **S O S I A L**

Pendidikan menjadi sesuatu yang sudah selayaknya diutamakan.

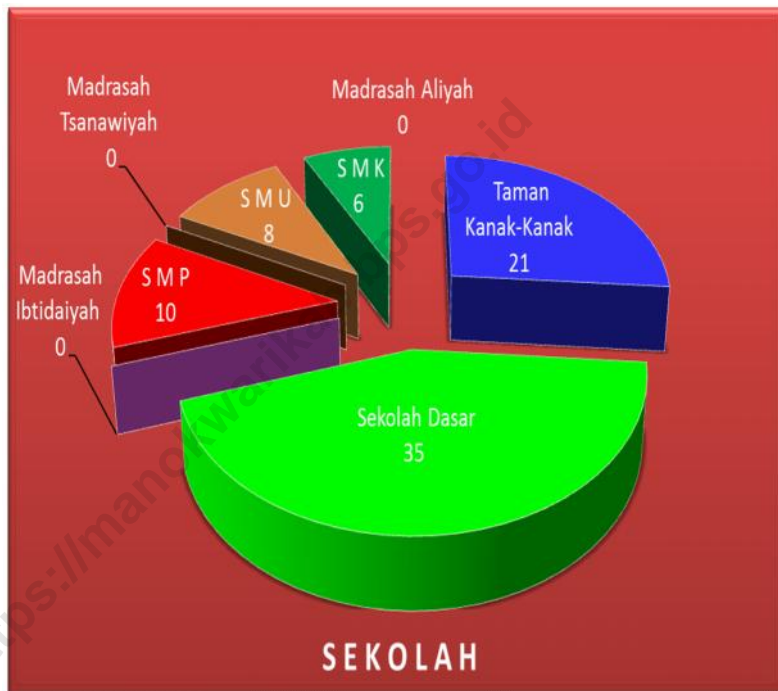
Di Manokwari barat terdapat 44 Paud, 21 TK, 32 SD, 10 SMP, 8 SMU, dan 4 SMK. Manokwari Barat menjadi daerah terbanyak yang memiliki fasilitas pendidikan terbanyak di Kabupaten Manokwari. Jumlah guru juga dapat anda liat di tabel 4.1.

Jumlah guru terbanyak terdapat di Sekolah Dasar yaitu 482 orang. Sangat wajar karena jumlah murid terbanyak terdapat di tingkat pendidikan ini dengan 10.774 siswa. Rasio murid terhadap sekolah terbesar terletak pada SMK dengan perbandingan murid terhadap sekolah 1:868, ini artinya rata-rata dalam 1 sekolah terdapat 868 siswa. Sedangkan rasio murid terhadap guru terbesar juga terdapat pada SMP yaitu 1:26 yang mengartikan setiap 1 guru mempunyai beban 26 murid.

Grafik 4.1.

## Banyaknya Sekolah Menurut Jenis Di Distrik Manokwari Barat

Tahun 2014



**Tabel 4.1.**  
**Banyaknya Sekolah, Guru dan Murid di Distrik Manokwari Barat**  
**Menurut Jenis Sekolah**  
**Tahun 2014**

Jenis Sekolah	Sekolah	Guru	Murid
(1)	(2)	(3)	(4)
I. Taman Kanak-Kanak	21	126	912
II. 1. Sekolah Dasar	35	325	11319
2. Madrasah Ibtidaiyah	-	-	-
III. 1. S M P	10	104	4585
2. Madrasah Tsanawiyah	-	-	-
IV. 1. S M U	8	169	3695
2. S M K	6	108	2.045
3. Madrasah Aliyah	-	-	-

Sumber : Dinas Pendidikan Pemuda dan Olahraga Kabupaten Manokwari

**Tabel 4.2.**  
**Banyaknya Sekolah, Guru, Murid dan Ratio Murid**  
**Di Distrik Manokwari Barat menurut Jenis Sekolah**  
**Tahun 2014**

Jenis Sekolah	Sekolah	Guru	Murid	Rasio murid terhadap	
				Sekolah	Guru
(1)	(2)	(3)	(4)	(5)	(6)
I. TK	21	126	912	43.43	7.24
II. 1. SD	35	325	11319	323.40	34.83
2. MI	-	-	-	-	-
III. 1. SMP	10	104	4585	458.50	44.09
2. MTS	-	-	-	-	-
IV. 1. SMU	8	169	3695	461.88	21.86
2. SMK	6	108	2.045	340.83	18.94
3. MA	-	-	-	-	-

Sumber : Dinas Pendidikan Pemuda dan Olahraga Kabupaten Manokwari

**Tabel 4.3.**  
**Banyaknya Buku Di Perpustakaan UNIPA Manokwari Dirinci**  
**Menurut Klasifikasi-Golongan Buku**  
**Tahun 2014**

Golongan <i>Category</i>	Klasifikasi <i>Classification</i>	Judul <i>Title</i>	Banyaknya <i>Number</i>
(1)	(2)	(3)	(4)
1. Karya Umum	000-099	639	1.278
2. Filsafat	100-199	521	609
3. Agama	200-299	297	491
4. Ilmu-Ilmu Sosial	300-399	1.237	267
5. Bahasa	400-499	535	1.033
6. Ilmu Pengetahuan Alam	500-599	3.497	497
7. Teknologi	600-699	4.951	3.453
8. Seni, Rekreasi dan Olah Raga	700-799	275	4.930
9. Sastra	800-899	395	255
10. Sejarah dan Geografi	900-999	290	321
11. Cerita dalam Bhs Indonesia		-	-
12. Cerita dalam Bhs Inggris		-	-
13. Jurnal Ilmiah		401	401
14. Laporan Penelitian Dosen		1.538	1.538
15. Skripsi		4.400	4.400
16. Thesis		73	73
17. Disertasi		9	9
18. Karya Ilmiah So (Diploma)		2.364	2.364
	Jumlah <i>Total</i>	21984	34289

Sumber : Perpustakaan Universitas Negeri Papua Manokwari  
 Source : *State University of Papua Library, Manokwari*

**Tabel 4.4.**  
**Banyaknya Pengunjung Perpustakaan UNIPA Manokwari Dirinci**  
**Menurut Bulan dan Jenis Kelamin**  
**Tahun 2014**

	B u l a n <i>M o n t h</i>	Laki-Laki <i>Male</i>	Perempuan <i>Female</i>	Jumlah <i>Total</i>
	(1)	(2)	(3)	(4)
1.	Januari	6	13	19
2.	Pebruari	37	45	82
3.	Maret	370	565	935
4.	April	252	530	782
5.	Mei	192	428	620
6.	Juni	118	289	407
7.	Juli	50	111	161
8.	Agustus	146	246	392
9.	September	574	620	1194
10.	Oktober	494	523	1017
11.	Nopember	242	246	488
12.	Desember	131	235	366
	Jumlah <i>Total</i>	2.612	3.851	6.463

Sumber : Perpustakaan Universitas Negeri Papua Manokwari

Source : *State University of Papua Library, Manokwari*

**Tabel 4.5.**  
**Banyaknya Pemeluk Agama Menurut Golongan Agama**  
**Di Distrik Manokwari Barat**  
**Tahun 2014**

Agama	Jumlah Pemeluk	Persentase (%)
(1)	(2)	(3)
Kristen Protestan	42 856	57,14
Kristen Khatolik	3 820	5,09
Islam	27 809	37,08
Hindu	136	0,18
Budha	92	0,12
Khonghucu	1	0,00
Lainnya	282	0,38
<b>Jumlah/Total</b>	<b>74 996</b>	<b>100</b>

Sumber : Kantor Departemen Agama Kabupaten Manokwari  
 Source : Department of Religion Representative of Manokwari Regency



**Tabel 4.6.**  
**Banyaknya Rumah Sakit, Rumah Bersalin, Puskesmas dan**  
**Puskesmas Pembantu menurut Kampung/Kelurahan**  
**Tahun 2014**

Kampung/ Kelurahan	Rumah Sakit	Rumah Bersalin	Puskesmas	Puskesmas Pembantu
(1)	(2)	(3)	(4)	(5)
1. Tanah Merah Indah	-	-	-	-
1. Soribo	-	-	-	-
2. Wosi	-	-	1	-
3. Sanggeng	1	-	-	-
4. Manokwari Barat	-	-	1	-
5. Padarni	-	-	-	-
6. Manokwari Timur	2	1	-	1
7. Amban	-	-	1	-
8. Inggamui	-	-	-	-
9. Udopi	-	-	-	-
Jumlah	3	1	3	1

Sumber: BPS Kab. Manokwari

**Tabel 4.7.**  
**Banyaknya Poliklinik, Praktek Dokter dan Praktek Bidan**  
**menurut Kampung/Kelurahan**  
**Tahun 2014**

Kampung/ Kelurahan	Praktek Dokter	Praktek Bidan	Poliklinik
(1)	(2)	(3)	(4)
1. Tanah Merah Indah	-	-	-
2. Soribo	-	-	-
3. Wosi	6	-	2
4. Sanggeng	1	-	-
5. Manokwari Barat	16	2	-
6. Padarni	2	-	-
7. Manokwari Timur	3	-	1
8. Amban	1	1	-
9. Inggramui	-	-	-
10. Udopi	-	-	-
Jumlah	29	3	3

Sumber: BPS Kab.Manokwari

**Tabel 4.8.**  
**Banyaknya Puskesmas, Puskesmas Pembantu dan Polindes**  
**Menurut Kampung/Kelurahan**  
**Tahun 2014**

Kampung/ Kelurahan	Puskesmas	Puskesmas Pembantu	Polindes
(1)	(2)	(3)	(4)
1. Tanah Merah Indah	-	*	*
2. Soribo	-	*	*
3. Wosi	1	*	*
4. Sanggeng	-	*	*
5. Manokwari Barat	1	*	*
6. Padarni	-	*	*
7. Manokwari Timur	-	1	*
8. Amban	1	*	*
9. Ingggramui	-	1	*
10. Udopi	-	*	*
Jumlah	3	4	0

Sumber : Dinas Kesehatan Kabupaten Manokwari  
 Source Health Service of Manokwari Regency  
 Ket : \*) Tidak Ada Data Menurut Kampung/Kelurahan

**Tabel 4.9.**  
**Banyaknya Puskesmas Keliling menurut Kampung/Kelurahan**  
**Tahun 2014**

Kampung/ Kelurahan	Puskesmas Keliling			Jumlah <i>Total</i>
	Perahu	Roda 4	Roda 2	
(1)	(2)	(3)	(4)	(5)
1. Tanah Merah Indah	-	*	*	*
2. Soribo	-	*	*	*
3. Wosi	-	*	*	*
4. Sanggeng	-	*	*	*
5. Manokwari Barat	-	*	*	*
6. Padarni	-	*	*	*
7. Manokwari Timur	-	*	*	*
8. Amban	-	*	*	*
9. Ingggramui	-	*	*	*
10. Udopi	-	*	*	*
Jumlah	-	4	19	23

Sumber : Dinas Kesehatan Kabupaten Manokwari  
 Source Health Service of Manokwari Regency

Ket : \*) Tidak Ada Data Menurut Kampung/Kelurahan

**Tabel 4.10.**  
**Banyaknya Dokter menurut Kampung/Kelurahan Di Distrik Manokwari Barat**  
**Tahun 2014**

Kampung/ Kelurahan	Dokter			Jumlah
	Ahli	Umum	Gigi	
(1)	(2)	(3)	(4)	(5)
1. Tanah Merah Indah	*	*	*	*
2. Soribo	*	*	*	*
3. Wosi	*	*	*	*
4. Sanggeng	*	*	*	*
5. Manokwari Barat	*	*	*	*
6. Padarni	*	*	*	*
7. Manokwari Timur	*	*	*	*
8. Amban	*	*	*	*
9. Inggamui	*	*	*	*
10. Udopi	*	*	*	*
Jumlah	-	6	1	7

Sumber : Dinas Kesehatan Kabupaten Manokwari  
 Source : *Health Service of Manokwari Regency*

Ket : \*) Tidak Ada Data Menurut Kampung/Kelurahan

**Tabel 4.11.**  
**Banyaknya Tenaga Kesehatan Menurut Puskesmas Di Distrik Manokwari Barat Tahun 2014**

Puskesmas	Bidan	Perawat	Perawat Gigi	Jumlah
(1)	(2)	(3)	(4)	(5)
1. Tanah Merah Indah	-	-	-	-
2. Soribo	-	-	-	-
3. Wosi	9	24	1	34
4. Sanggeng	15	33	2	50
5. Manokwari Barat	-	-	-	-
6. Padarni	-	-	-	-
7. Manokwari Timur	-	-	-	-
8. Amban	10	29	1	40
9. Ingggramui	-	-	-	-
10. Udopi	-	-	-	-
Jumlah	34	86	4	124

Sumber : Dinas Kesehatan Kabupaten Manokwari  
 Source : Health Service of Manokwari Regency

**Tabel 4.12.**  
**Jumlah Tenaga Kefarmasian Fasilitas kesehatan**  
**Menurut Puskesmas Di Distrik Manokwari Barat**  
**Tahun 2014**

Puskesmas	Tenaga Teknis Kefarmasian	Apoteker	Jumlah
(1)	(2)	(3)	(4)
1. Tanah Merah Indah	-	-	-
2. Soribo	-	-	-
3. Wosi	3	2	5
4. Sanggeng	4	-	4
5. Manokwari Barat	-	-	-
6. Padarni	-	-	-
7. Manokwari Timur	-	-	-
8. Amban	1	1	2
9. Inggramui	-	-	-
10. Udopi	-	-	-
<b>Jumlah</b>	<b>8</b>	<b>3</b>	<b>11</b>

Sumber : Dinas Kesehatan Kabupaten Manokwari  
 Source : Health Service of Manokwari Regency

# BAB V

## PERTANIAN





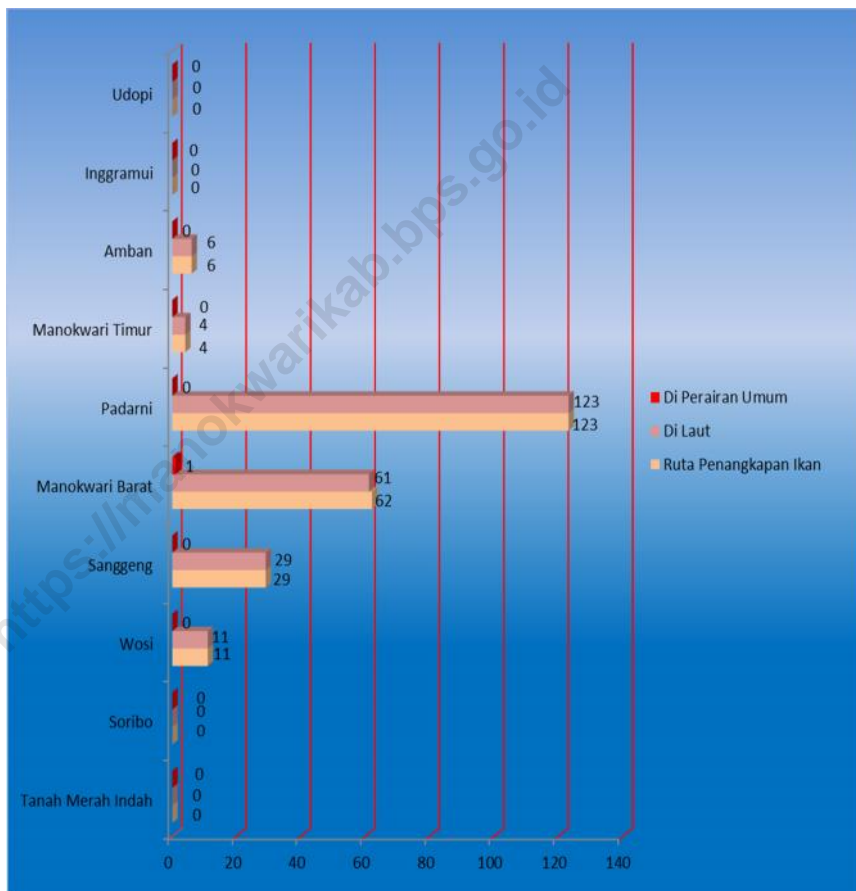
## **BAB V**

### **PERTANIAN**

Distrik Manokwari Barat merupakan salah satu distrik yang berpotensi dalam sektor perikanan tangkap. Salah satu indikator yang tampak yaitu Jumlah rumah tangga yang mengusahakan penangkapan ikan di laut. Jenis ternak yang ada di distrik Manokwari Barat antara lain: sapi, kambing, dan babi. Jumlah populasi sapi di Distrik Manokwari Barat yaitu sebesar 271 ekor.

<https://manokwari.kab.bps.go.id>

**Grafik 5.1**  
**Jumlah Rumah Tangga Usaha Penangkapan Ikan Menurut**  
**Kampung/Kelurahan Dan Jenis Penangkapan Ikan**  
**Tahun 2014**



**Tabel 5. 1**  
**Jumlah Rumah Tangga Usaha Budidaya Ikan**  
**Menurut Kampung/Kelurahan Dan Jenis Budidaya Ikan di Distrik Manokwari**  
**Barat Tahun 2014**

Kampung/Kelurahan	Rumah Tangga Usaha Budidaya Ikan	Jenis Budidaya Ikan	
		Bukan ikan Hias	Ikan Hias
(1)	(2)	(5)	(8)
[001]TANAH MERAH INDAH	0	0	0
[002]SORIBO	0	0	0
[003]WOSI	5	4	1
[004]SANGGENG	1	1	0
[005]MANOKWARI BARAT	4	4	0
[006]PADARNI	1	0	1
[007]MANOKWARI TIMUR	0	0	0
[008]AMBAN	5	4	1
[009]INGGRAMUI	0	0	0
<b>[010]UDOPI</b>	<b>0</b>	<b>0</b>	<b>0</b>
<b>JUMLAH</b>	<b>16</b>	<b>13</b>	<b>3</b>

Sumber : Sensus Pertanian (ST2013) BPS Kabupaten  
 Manokwari  
 Source Health    *ice of Manolegeric*

**Tabel 5.2**  
**Jumlah Rumah Tangga Usaha Penangkapan Ikan Menurut**  
**Kampung/Kelurahan Dan Jenis Penangkapan Ikan di Distrik Manokwari**  
**Barat Tahun 2014**

Kampung/Kelurahan	Rumah Tangga Usaha Penangkapan Ikan	Jenis Penangkapan Ikan	
		Di Laut	Di Perairan Umum
(1)	(2)	(3)	(4)
TANAH MERAH INDAH	0	0	0
SORIBO	0	0	0
WOSI	11	11	0
SANGGENG	29	29	0
MANOKWARI BARAT	62	61	1
PADARNI	123	123	0
MANOKWARI TIMUR	4	4	0
AMBAN	6	6	0
INGGRAMUI	0	0	0
UDOPI	0	0	0
<b>JUMLAH</b>	<b>235</b>	<b>234</b>	<b>1</b>

Sumber : Sensus Pertanian (ST2013) BPS Kabupaten  
 Manokwari  
 Source : *Health Service of Manokwari Regency*

**Tabel 5.3**  
**Jumlah Unit Usaha Penangkapan Ikan Menurut Kampung/Kelurahan Dan**  
**Jenis Kapal/Perahu Utama Yang Digunakan di Distrik Manokwari Barat**  
**Tahun 2014**

Kampung/Kelurahan	Di Laut				Di Perairan Umum
	Kapal Motor	Perahu Motor Tempel	Perahu Tanpa Motor	Tanpa Perahu	Perahu Motor Tempel
(1)	(2)	(3)	(4)	(5)	(7)
TANAH MERAH INDAH	0	0	0	0	0
SORIBO	0	0	0	0	0
WOSI	0	9	2	0	0
SANGGENG	6	17	9	2	0
MANOKWARI BARAT	5	69	11	0	1
PADARNI	0	122	1	0	0
MANOKWARI TIMUR	0	2	2	0	0
AMBAN	1	2	3	0	0
INGGRAMUI	0	0	0	0	0
UDOPI	0	0	0	0	0
<b>JUMLAH</b>	<b>12</b>	<b>221</b>	<b>28</b>	<b>2</b>	<b>1</b>

Sumber : Sensus Pertanian (ST2013) BPS Kabupaten Manokwari  
 Source : *Health Service of Manokwari Regency*

**Tabel 5.4**  
**Jumlah Unit Usaha Penangkapan Ikan Menurut**  
**Kampung/Kelurahan Dan Jenis Alat Tangkap Utama Yang Digunakan**  
**Di Distrik Manokwari Barat Tahun 2014**

Kampung/Kelurahan	Di Laut				Di Perairan
	Pukat	Jaring	Pancing	Perangkap	Umum
(1)	(2)	(3)	(4)	(5)	(8)
TANAH MERAH	0	0	0	0	0
INDAH					
SORIBO	0	0	0	0	0
WOSI	0	6	5	0	0
SANGGENG	2	11	21	0	0
MANOKWARI BARAT	0	31	53	1	1
PADARNI	2	10	111	0	0
MANOKWARI TIMUR	0	0	4	0	0
AMBAN	0	1	5	0	0
INGGRAMUI	0	0	0	0	0
UDOPI	0	0	0	0	0
<b>JUMLAH</b>	<b>4</b>	<b>59</b>	<b>199</b>	<b>1</b>	<b>1</b>

Sumber : Sensus Pertanian (ST2013) BPS Kabupaten Manokwari  
 Source : Health Service of Manokwari Regency

**Tabel 5.5**  
**Jumlah Rumah Tangga, Populasi Tanaman dan Rata-rata Populasi per Rumah**  
**Tangga Budidaya Tanaman Kehutanan Menurut Komoditas**  
**Di Distrik Manokwari Barat Tahun 2014**

Komoditas	Budidaya Tanaman Kehutanan		
	Jumlah Rumah Tangga	Jumlah Populasi	Rata-rata tanaman yang diusahakan/ dikelola per Rumah Tangga
(1)	(2)	(3)	(4)
MAHONI	2	2 055	1 027
MATOA KAYU	6	1 830	305
KAYU PUTIH	1	250	250
GAHARU	2	230	115
SENGON/JEUNJING/ALBAZIA	1	100	100
PINUS	1	100	100
NYATOH	1	60	60
KETAPANG	1	50	50
JATI	1	10	10
BAMBU	1	8	8

Sumber : Sensus Pertanian 2014 Kabupaten Manokwari

Source : Health Service of Manokwari Regency

**Tabel 5.6**  
**Jumlah Rumah Tangga, Luas Tanam, dan Rata-rata Luas Tanam Usaha**  
**Tanaman Padi dan Palawija menurut Jenis Tanaman di Distrik Manokwari**  
**Barat Tahun 2014**

Jenis Tanaman	Rumah Tangga	Luas Tanam (m <sup>2</sup> )	Rata-rata Luas Tanam (m <sup>2</sup> )
(1)	(2)	(3)	(4)
Tanaman Pangan	239	240 162	1 004,86
Padi	4	40 500	10 125,00
- Padi Sawah	4	40 500	10 125,00
- Padi Ladang	0	0	0,00
Palawija	235	199 662	849,63
- Jagung	39	25 870	663,33
- Kedelai	2	430	215,00
- Kacang Tanah	19	10 076	530,32
- Kacang Hijau	5	830	166,00
- Ubi Kayu	189	73 827	390,62
- Ubi Jalar	130	39 316	302,43
- Sorgum	0	0	0,00
- Gandum	0	0	0,00
- Talas	83	48 963	589,92
- Ganyong	0	0	0,00
- Garut	0	0	0,00

Sumber : Sensus Pertanian (ST2013) BPS Kabupaten Manokwari

Source : Health Service of Manokwari Regency

\*Luas tanam yang dimiliki oleh rusa usaha padi palawija berada di luar Distrik Manokwari Barat



**Tabel 5.7**  
**Jumlah Rumah Tangga Usaha Tanaman Padi dan Palawija**  
**menurut Jenis Tanaman dan Keterangan Penjualan Hasil Usaha**  
**di Distrik Manokwari Barat Tahun 2014**

Jenis Tanaman	Keterangan Penjualan Hasil Usaha			Jumlah
	Dijual Seluruhnya	Dijual Sebagian	Tidak Dijual	
(1)	(2)	(3)	(4)	(5)
Padi				
- Padi Sawah	2	2	0	4
- Padi Ladang	0	0	0	0
Palawija				
- Jagung	7	29	3	39
- Kedelai	0	1	1	2
- Kacang Tanah	2	16	1	19
- Kacang Hijau	0	4	1	5
- Ubi Kayu	16	155	18	189
- Ubi Jalar	7	109	14	130
- Sorgum	0	0	0	0
- Gandum	0	0	0	0
- Talas	7	67	9	83
- Ganyong	0	0	0	0
- Garut	0	0	0	0

Sumber : Sensus Pertanian (ST2013) BPS Kabupaten  
 Manokwari  
 Source : *Health Service of Manokwari Regency*

**Tabel 5.8**  
**Jumlah Rumah Tangga Usaha Tanaman Pangan Menurut**  
**Kampung/Kelurahan dan Jenis Jenis Tanaman di Distrik Manokwari Barat**  
**Tahun 2014**

Kampung/ Kelurahan	Tanaman Pangan	Padi Padi	Padi Sawah	Palawija	Jagung	Ked elai
(1)	(2)	(3)	(4)	(6)	(7)	(8)
TANAH MERAH INDAH	0	0	0	0	0	0
SORIBO	0	0	0	0	0	0
WOSI	43	4	4	39	16	1
SANGGENG	56	0	0	56	7	0
MANOKWARI BARAT	49	0	0	49	5	0
PADARNI	11	0	0	11	3	0
MANOKWARI TIMUR	16	0	0	16	2	0
AMBAN	63	0	0	63	6	1
INGGRAMUI	1	0	0	1	0	0
UDOPI	0	0	0	0	0	0
<b>JUMLAH</b>	<b>239</b>	<b>4</b>	<b>4</b>	<b>235</b>	<b>39</b>	<b>2</b>

Sumber : Sensus Pertanian (ST2013) BPS Kabupaten  
Manokwari  
Source *Health Service of Manokwari Regency*

**Tabel 5.9**  
**Jumlah Rumah Tangga Usaha Hortikultura, Luas Tanam, dan Rata-rata Luas Tanam yang Diusahakan/Dikelola per Rumah Tangga Menurut Jenis Tanaman Hortikultura Semusim di Distrik Manokwari Barat Tahun 2014**

Jenis Tanaman Hortikultura Semusim (50 Jenis Tanaman Utama)	Jumlah Rumah Tangga Usaha Hortikultura	Luas Tanam (m <sup>2</sup> )	Rata-rata Luas Tanam yang Diusahakan/ Dikelola per Rumah Tangga
(1)	(2)	(3)	(4)
BAWANG BOMBAY*	1	8	8
BAWANG DAUN/PREI*	4	400	100
BAWANG MERAH*	2	106	53
BAYAM	27	1 782	66
BUNCIS	2	5 100	2 550
CABAI BESAR	11	630	57
CABAI RAWIT	86	6 375	74
JAMUR	1	50	50
KACANG PANJANG	54	10 493	194
KANGKUNG	58	15 332	264
KENTANG*	5	925	185
KUBIS*	7	1 096	156
LABU SIAM*	3	580	193
KETIMUN	15	1 910	127
PETSAI/SAWI PUTIH	2	100	50
SAWI	13	1 665	128

Tabel 5.9 Lanjutan.....

Jenis Tanaman Hortikultura Semusim (50 Jenis Tanaman Utama)	Jumlah Rumah Tangga Usaha Hortikultura	Luas Tanam (m <sup>2</sup> )	Rata-rata Luas Tanam yang Dusahakan/ Dikelola per Rumah Tangga
(1)	(2)	(3)	(4)
SELEDRI*	1	50	50
TERUNG	15	1 349	89
TOMAT	41	3 441	83
WORTEL*	4	725	181
JAHE	10	372	37
KUNYIT	19	641	33
LENGKUAS	11	346	31
ANGGREK	6	216	36
AGLAONEMA	8	117	14
KAMBOJA JEPANG/ADENIUM	2	41	20
MAWAR	2	7	3
MELATI	1	15	15
NANAS-NANASAN/BROMELIA	2	31	15
PALM	4	66	16
PAKIS-PAKISAN	1	10	10
SIRIH-SIRIHAN	5	77	15
TALAS-TALASAN	8	176	22

Sumber : Sensus Pertanian (ST2013) BPS Kabupaten  
Manokwari  
Source : *Health Service of Manokwari Regency*

\*Luas tanam yang dimiliki oleh ruta usaha hortikultura berada di luar Distrik Manokwari Barat

**Tabel 5.10**  
**Jumlah Rumah Tangga Usaha Hortikultura, Jumlah Pohon/  
 Rumpun/Luas Tanam, dan Rata-rata Jumlah Pohon/Rumpun/Luas Tanam  
 yang Diusahakan/Dikelola per Rumah Tangga Menurut Jenis Tanaman  
 Hortikultura Tahunan di Distrik Manokwari Barat Tahun 2014**

Jenis Tanaman Hortikultura Tahunan (50 Jenis Tanaman Utama)	Jumlah Rumah Tangga Usaha Hortikultura	Jumlah Pohon/Rumpun/Luas Tanam			Rata-rata Jumlah Pohon/Rumpun/Luas Tanam yang Diusahakan/Dikelola per Rumah Tangga
		Satuan	Diusahakan / Dikelola	Yang Sudah Produksi	
(1)	(2)	(3)	(4)	(5)	(6)
ALPUKAT	31	pohon	105	96	3
BELIMBING	10	pohon	72	52	7
BUAH NONA/SRIKAYA	1	pohon	2	2	2
CEMPEDAK	11	pohon	125	41	11
DUKU/LANGSAT	349	pohon	6,852	5,775	19
DURIAN	408	pohon	9,653	8,675	23
JAMBU AIR	41	pohon	150	120	3
JAMBU BIJI	9	pohon	70	50	7
JAMBU BOL	2	pohon	2	2	1
JERUK SIAM/KEPROK	21	pohon	155	93	7

Tabel 5.10 Lanjutan.....

Jenis Tanaman Hortikultura Tahunan (50 Jenis Tanaman Utama)	Jumlah Rumah Tangga Usaha Hortikultura	Jumlah Pohon/Rumpun/Luas Tanam			Rata-rata Jumlah Pohon/Rumpun/LuasTana m yang Diusahakan/Dikelola per Rumah Tangga
		Satuan	Diusahakan / Dikelola	Yang Sudah Produksi	
(1)	(2)	(3)	(4)	(5)	(6)
MATOA BUAH	16	pohon	186	111	11
NANGKA	44	pohon	185	158	4
NENAS	8	rumpun	106	89	13
PEPAYA	46	pohon	932	831	20
PISANG	162	rumpun	3,136	2,590	19
RAMBUTAN	402	pohon	7,443	6,081	18
SALAK	11	rumpun	184	179	16
SIRSAK	5	pohon	14	14	2
SUKUN	64	pohon	211	163	3
MELINJO	3	pohon	44	37	14
MENGGUDU/PAC E	1	m2	1	1	1
SEREH	4	m2	43	10	10
SIRIH	49	m2	351	238	7

Tabel 5.10 Lanjutan.....

Jenis Tanaman Hortikultura Tahunan (50 Jenis Tanaman Utama)	Jumlah Rumah Tangga Usaha Hortikultura	Jumlah Pohon/Rumpun/Luas Tanam			Rata-rata Jumlah Pohon/Rumpun/Luas Tanam yang Diusahakan/Dikelola per Rumah Tangga
		Satuan	Diusahakan / Dikelola	Yang Sudah Produksi	
(1)	(2)	(3)	(4)	(5)	(6)
MARKISA	1	pohon	50	50	50
BOUGENVILLEA SPP	6	m2	106	5	17
CALADIUM	3	m2	39	0	13
EUPHORBIA	1	m2	20	0	20
KAKTUS	1	m2	14	5	14
SOKA/IXORA	1	m2	20	0	20
JERUK BESAR	13	pohon	121	100	9
KEDONDONG	15	pohon	39	32	2
LENGKENG	3	pohon	32	18	10
MANGGA	196	pohon	1,605	1,225	8
MANGGIS	1	pohon	2	2	2
ANTHURIUM DAUN	3	m2	39	9	13
BAMBU HIAS	1	m2	5	4	5

Sumber : Sensus Pertanian (ST2013) BPS Kabupaten Manokwari  
 Source Health Service of Manokwari Regency

**Tabel 5.11**  
**Jumlah Rumah Tangga Usaha Hortikultura**  
**Menurut Jenis Tanaman Hortikultura Strategis di Distrik Manokwari Barat**  
**Tahun 2014**

Kampung/ Kelurahan	Rumah Tangga Usaha Hortikultura	Jenis Tanaman Hortikultura Strategis yang Diusahakan			
		Pisang	Jeruk	Mangga	Cabai
(1)	(2)	(3)	(4)	(5)	(6)
TANAH MERAH INDAH	10	0	0	0	0
SORIBO	6	0	0	0	0
WOSI	107	26	1	35	17
SANGGENG	88	19	4	39	7
MANOKWARI BARAT	178	52	1	34	28
PADARNI	30	5	0	11	1
MANOKWARI TIMUR	31	16	6	15	15
AMBAN	258	44	9	62	24
INGGRAMUI	17	0	0	0	0
UDOPI	19	0	0	0	0
<b>JUMLAH</b>	<b>744</b>	<b>162</b>	<b>21</b>	<b>196</b>	<b>92</b>



**Tabel 5.11 Lanjutan.....**

Kampung/ Kelurahan	Rumah Tangga Usaha Horti kultura	Jenis Tanaman Hortikultura Strategis yang Diusahakan			
		Bawang Merah	Kentang	Kunyit	Anggrek
(1)	(2)	(7)	(8)	(9)	(10)
TANAH MERAH INDAH	10	0	0	0	0
SORIBO	6	0	0	0	0
WOSI	107	0	1	5	1
SANGGENG	88	0	0	3	4
MANOKWARI BARAT	178	2	4	5	0
PADARNI	30	0	0	0	0
MANOKWARI TIMUR	31	0	0	4	1
AMBAN	258	0	0	2	0
INGGRAMUI	17	0	0	0	0
UDOPI	19	0	0	0	0
JUMLAH	744	2	5	19	6

Sumber : Sensus Pertanian (ST2013) BPS Kabupaten  
Manokwari  
Source : *Health Service of Manokwari Regency*

**Tabel 5.12**  
**Jumlah Rumah Tangga Usaha Hortikultura dan Jumlah Pohon/Rumpun**  
**Menurut Jenis Tanaman Hortikultura Strategis di Distrik Manokwari Barat**  
**Tahun 2014**

Kampung/ Kelurahan	Rumah Tangga Usaha Hortikultura	Jenis Tanaman Hortikultura Strategis		
		Jumlah Pohon (pohon)		
		Pisang	Jeruk	Mangga
(1)	(2)	(3)	(4)	(5)
TANAH MERAH INDAH	10	0	0	0
SORIBO	6	0	0	0
WOSI	107	850	2	259
SANGGENG	88	511	70	663
MANOKWARI BARAT	178	1024	1	188
PADARNI	30	104	0	78
MANOKWARI TIMUR	31	82	30	40
AMBAN	258	565	52	377
INGGRAMUI	17	0	0	0
UDOPI	19	0	0	0
<b>JUMLAH</b>	<b>744</b>	<b>3136</b>	<b>155</b>	<b>1605</b>

Sumber : Sensus Pertanian (ST2013) BPS Kabupaten  
 Manokwari  
 Source : Health Service of Manokwari Regency

**Tabel 5.13**  
**Jumlah Rumah Tangga Usaha Hortikultura dan Luas Tanam**  
**Menurut Jenis Tanaman Hortikultura Strategis di Distrik Manokwari Barat**  
**Tahun 2014**

Kampung/ Kelurahan	Rumah Tangga Usaha Hortikultura	Jenis Tanaman Hortikultura Strategis				
		Luas Tanam (m2)				
		Cabai	Bawang Merah	Kentang	Kunyit	Anggrek
(1)	(2)	(6)	(7)	(8)	(9)	(10)
TANAH						
MERAH	10	0	0	0	0	0
INDAH						
SORIBO	6	0	0	0	0	0
WOSI	107	2 038	0	200	246	25
SANGGENG	88	372	0	0	72	185
MANOKWARI						
BARAT	178	2093	106	725	158	0
PADARNI	30	200	0	0	0	0
MANOKWARI						
TIMUR	31	430	0	0	64	6
AMBAN	258	1 872	0	0	101	0
INGGRAMUI	17	0	0	0	0	0
UDOPI	19	0	0	0	0	0
<b>JUMLAH</b>	<b>744</b>	<b>7 005</b>	<b>106</b>	<b>925</b>	<b>641</b>	<b>216</b>

Sumber : Sensus Pertanian (ST2013) BPS Kabupaten Manokwari

Source : Health Service of Manokwari Regency

\*Luas tanam yang dimiliki oleh ruta usaha hortikultura berada di luar Distrik Manokwari Barat

**Tabel 5.14**  
**Jumlah Rumah Tangga Usaha Hortikultura, Jumlah Pohon/Rumpun/Luas Tanam, dan Rata-rata Jumlah Pohon/Rumpun/Luas Tanam yang Diusahakan/Dikelola per Rumah Tangga Menurut Jenis Tanaman Hortikultura Tahunan di Distrik Manokwari Barat Tahun 2014**

Kampung/ Kelurahan	Rumah Tangga Usaha Tanaman Tahunan	Jenis Tanaman yang Diusahakan/Dikelola				
		Kakao	Asam Jawa	Cengkeh	Jambu Metete	Kelapa Sawit
(1)	(2)	(3)	(4)	(5)	(7)	(8)
TANAH MERAH INDAH SORIBO	0	0	0	0	0	0
WOSI	72	12	0	4	0	1
SANGGENG	77	14	0	1	0	1
MANOKWARI BARAT	192	15	0	4	0	3
PADARNI	14	3	1	1	1	0
MANOKWARI TIMUR	29	0	0	0	0	0
AMBAN	162	31	0	5	0	0
INGGRAMUI	0	0	0	0	0	0
UDOPI	0	0	0	0	0	0
<b>JUMLAH</b>	<b>546</b>	<b>75</b>	<b>1</b>	<b>15</b>	<b>1</b>	<b>5</b>

Sumber : Sensus Pertanian (ST2013) BPS Kabupaten Manokwari  
 Source : Health Service of Manokwari Regency

Tabel 5.14 Lanjutan.....

Kampung/ Kelurahan	Rumah Tangga Usaha Tanaman Tahunan	Jenis Tanaman yang Diusahakan/Dikelola				
		Pala	Pinang/ Jambe	Kelapa Sawit	Kelapa	Lainnya
(1)	(2)	(9)	(10)	(11)	(12)	(13)
TANAH MERAH INDAH SORIBO	0	0	0	0	0	0
WOSI	72	0	59	1	7	0
SANGGENG	77	1	51	1	32	0
MANOKWARI BARAT PADARNI	192	1	178	3	11	0
MANOKWARI TIMUR	14	0	11	0	1	1
AMBAN	29	0	25	0	22	0
INGGRAMUI	162	0	140	0	20	0
UDOPI	0	0	0	0	0	0
JUMLAH	546	2	464	5	93	1

Sumber : Sensus Pertanian (ST2013) BPS Kabupaten  
Manokwari  
Source Health Service of Manokwari Regency

**Tabel 5.15**  
**Jumlah Pohon/Lajar/Rumpun Tanaman Tahunan yang diusahakan/dikelola**  
**Rumah Tangga Usaha Perkebunan Menurut/Kelurahan dan Jenis Tanaman di**  
**Distrik Manokwari Barat Tahun 2014**

Kampung/ Kelurahan	Asam Jawa	Cengkeh	Jambu Mete	Kakao	Kapok
(1)	(2)	(3)	(4)	(5)	(6)
TANAH MERAH INDAH	0	0	0	0	0
SORIBO	0	0	0	0	0
WOSI	0	163	0	1 530	0
SANGGENG	0	10	0	1 880	2
MANOKWARI BARAT	0	310	0	5 319	0
PADARNI	1	500	20	1 200	0
MANOKWARI TIMUR	0	0	0	0	0
AMBAN	0	255	0	4 310	0
INGGRAMUI	0	0	0	0	0
UDOPI	0	0	0	0	0
<b>JUMLAH</b>	<b>1</b>	<b>1 238</b>	<b>20</b>	<b>14 239</b>	<b>2</b>

Sumber : Sensus Pertanian (ST2013) BPS Kabupaten  
 Manokwari  
 Source : Health Service of Manokwari Regency

Tabel 5.15. Lanjutan.....

Kampung/ Kelurahan	Kelapa Sawit	Kelapa	Pala	Pinang/ Jambe	Lainnya
(1)	(7)	(8)	(9)	(10)	(11)
TANAH MERAH INDAH	0	0	0	0	0
SORIBO	0	0	0	0	0
WOSI	500	51	0	3 752	0
SANGGENG	1 000	1 329	50	2 122	0
MANOKWARI BARAT	4 012	366	40	5 635	0
PADARNI	0	2	0	466	4
MANOKWARI TIMUR	0	280	0	426	0
AMBAN	0	330	0	3 948	0
INGGRAMUI	0	0	0	0	0
UDOPI	0	0	0	0	0
JUMLAH	5 512	2 358	90	16 349	4

Sumber : Sensus Pertanian (ST2013) BPS Kabupaten  
Manokwari  
Source : Health Service of Manokwari Regency

**Tabel 5.16.**  
**Luas Tanaman Tahunan (M2) yang Diusahakan/Dikelola Rumah Tangga**  
**Usaha Perkebunan Menurut Kampung/kelurahan dan Jenis Tanaman di**  
**Distrik Manokwari Barat Tahun 2014**

Kampung/Kelurahan	Kapok	Asam Jawa	Cengkeh	Jambu Mete	Kakao
(1)	(2)	(3)	(4)	(5)	(6)
TANAH MERAH INDAH	0	0	0	0	0
SORIBO	0	0	0	0	0
WOSI	0	0	1 772	0	24 540
SANGGENG	5	0	15	0	12 620
MANOKWARI BARAT	0	0	40 500	0	88 390
PADARNI	0	35	100	80	4 400
MANOKWARI TIMUR	0	0	0	0	0
AMBAN	0	0	650	0	28 782
INGGRAMUI	0	0	0	0	0
UDOPI	0	0	0	0	0
JUMLAH	5	35	43 037	80	158 732



Tabel 5.16. Lanjutan.....

Kampung/Kelurahan	Kelapa Sawit	Kelapa	Pala	Pinang/ Jambe	Lainnya
(1)	(7)	(8)	(9)	(10)	(11)
TANAH MERAH INDAH	0	0	0	0	0
SORIBO	0	0	0	0	0
WOSI	5 000	6 490	0	10 197	0
SANGGENG	200 000	2 968	250	2 215	0
MANOKWARI BARAT	40 180	1 501	160	11 143	0
PADARNI	0	30	0	609	10
MANOKWARI TIMUR	0	2 652	0	848	0
AMBAN	0	816	0	7 778	0
INGGRAMUI	0	0	0	0	0
UDOPI	0	0	0	0	0
<b>JUMLAH</b>	<b>245 180</b>	<b>14 457</b>	<b>410</b>	<b>32 790</b>	<b>10</b>

Sumber : Sensus Pertanian (ST2013) BPS Kabupaten  
Manokwari  
Source : Health Service of Manokwari Regency

**TABEL 5.17.**  
**Jumlah Rumah Tangga Usaha Perkebunan Menurut Kampung/Kelurahan dan**  
**Jenis Tanaman di Distrik Manokwari Barat Tahun 2014**

Kampung/ Kelurahan	Ruta Usaha Perkebunan	Ruta Usaha Tanaman Tahunan	Ruta Usaha Tanaman Semusim
(1)	(2)	(3)	(4)
TANAH MERAH INDAH	0	0	0
SORIBO	0	0	0
WOSI	72	72	0
SANGGENG	77	77	0
MANOKWARI BARAT	192	192	0
PADARNI	14	14	0
MANOKWARI TIMUR	29	29	1
AMBAN	162	162	1
INGGRAMUI	0	0	0
UDOPI	0	0	0
<b>JUMLAH</b>	<b>546</b>	<b>546</b>	<b>2</b>

Sumber : Sensus Pertanian (ST2013) BPS Kabupaten  
 Manokwari  
 Source : Health Service of Manokwari Regency

**Tabel 5.18.**  
**Jumlah Rumah Tangga Usaha Perkebunan Dan Jumlah Pohon/Lajar/rumpun Menurut Kondisi Tanaman di Distrik Manokwari Barat Tahun 2014**

Jenis Tanaman	Jumlah RumahTangga	Jumlah Pohon/Lajar/Rumpun		
		Yang Diusahaka/ Dikelola	Yang Belum Produksi	Yang Sudah Produksi
(1)	(2)	(3)	(4)	(5)
ASAM JAWA	1	1	0	1
CENGKEH	15	1 238	163	918
JAMBU METE	1	20	14	6
KAKAO	75	14 239	1,845	11,892
KAPOK	1	2	0	2
KELAPA SAWIT	5	5 512	2,003	3,509
KELAPA	93	2 358	710	1,577
PALA	2	90	50	40
PINANG/JAMBE	464	16 349	5,714	9,257

Sumber : Sensus Pertanian (ST2013) BPS Kabupaten Manokwari  
 Source Health Service of Manokwari Regency

**Tabel 5.19.**  
**Jumlah Rumah Tangga Usaha Perkebunan Dan Luas Tanamam/**  
**Luas Tanam Menurut Jenis Tanaman di Distrik Manokwari Barat**  
**Tahun 2014**

Jenis Tanaman	Jumlah Rumah Tangga	LuasTanamam/ Luas Tanam (m2)	Rata-rata Luas Tanamam/Luas Tanam per Rumah Tangga (m2)
(1)	(2)	(3)	(4)
ASAM JAWA	1	35	35,00
CENGKEH	15	43 037	2 869,13
JAMBU METE	1	80	80,00
KAKAO	75	158 732	2 116,43
KAPOK	1	5	5,00
KELAPA SAWIT	5	245 180	49 036,00
KELAPA	93	14 457	155,45
PALA	2	410	205,00
PINANG/JAMBE	464	32 790	70,67
TEBU	2	17	8,50

Sumber : Sensus Pertanian (ST2013) Kabupaten Manokwari  
 Source : Health Service of Manokwari Regency

**Tabel 5.20.**  
**Jumlah Rumah Tangga Usaha Peternakan Menurut Kampung/Kelurahan dan Jenis Ternak di Distrik Manokwari Barat Tahun 2014**

Kampung/ Kelurahan	Ruta Usaha Peternakan	Sapi Potong	Babi	Ayam Lokal	Kambing
(1)	(2)	(3)	(4)	(5)	(6)
TANAH MERAH INDAH	11	2	10	0	0
SORIBO	6	0	6	0	0
WOSI	138	14	111	9	1
SANGGENG	88	5	71	19	1
MANOKWARI BARAT	222	14	180	34	7
PADARNI	106	1	100	6	0
MANOKWARI TIMUR	22	0	18	5	0
AMBAN	54	8	34	11	1
INGGRAMUI	5	0	5	0	0
UDOPI	12	11	1	0	0
<b>JUMLAH</b>	<b>664</b>	<b>55</b>	<b>536</b>	<b>84</b>	<b>10</b>

Sumber : Sensus Pertanian (ST2013) BPS Kabupaten  
Manokwari

Source : Health Se [?] [?] [?] [?] [?] [?] [?] [?] [?] [?] [?] [?]

Tabel 5.20. lanjutan.....

Kampung/ Kelurahan	Ruta Usaha Peternakan	Ayam Ras Petelur	Ayam Ras Pedaging	Itik	Itik Manila	Lainnya
(1)	(2)	(7)	(8)	(9)	(10)	(11)
TANAH MERAH INDAH	11	0	0	0	0	0
SORIBO	6	0	0	0	0	0
WOSI	138	0	11	3	1	0
SANGGENG	88	0	0	0	0	0
MANOKWARI BARAT	222	1	9	3	0	3
PADARNI	106	0	0	0	0	0
MANOKWARI TIMUR	22	0	0	1	0	0
AMBAN	54	1	1	0	0	1
INGGRAMUI	5	0	0	0	0	0
UDOPI	12	0	0	0	0	0
<b>JUMLAH</b>	<b>664</b>	<b>2</b>	<b>21</b>	<b>7</b>	<b>1</b>	<b>4</b>

Sumber : Sensus Pertanian (ST2013) BPS Kabupaten  
Manokwari  
Source Health Service of Manokwari Regency

**Tabel 5.21.**  
**Populasi Ternak yang Dipelihara Oleh Rumah Tangga Usaha Peternakan**  
**Sesuai Jenis Ternak Yang Diusahakan Menurut Kampung/Kelurahan dan**  
**Jenis Ternak di Distrik Manokwari Barat Tahun 2014**

Kampung/Kelurahan	Sapi Potong	Ayam Lokal	Kambing	Babi
(1)	(2)	(9)	(6)	(8)
TANAH MERAH INDAH	6	0	0	66
SORIBO	0	0	0	54
WOSI	40	223	35	706
SANGGENG	30	572	20	203
MANOKWARI BARAT	97	1 107	95	699
PADARNI	5	134	0	471
MANOKWARI TIMUR	0	123	0	74
AMBAN	64	648	3	95
INGGRAMUI	0	0	0	57
UDOPI	29	0	0	3
JUMLAH	271	2 807	153	2,428

Tabel 5.21. Lanjutan.....

Kampung/Kelurahan	Ayam Ras Petelur	Ayam Ras Pedaging	Itik	Itik Manila
(1)	(10)	(11)	(12)	(13)
TANAH MERAH INDAH	0	0	0	0
SORIBO	0	0	0	0
WOSI	0	54,518	140	8
SANGGENG	0	0	0	0
MANOKWARI BARAT	1,500	49,215	27	0
PADARNI	0	0	0	0
MANOKWARI TIMUR	0	0	4	0
AMBAN	44	3,000	0	0
INGGRAMUI	0	0	0	0
UDOPI	0	0	0	0
JUMLAH	1,544	106,733	171	8

Sumber : Sensus Pertanian (ST2013) BPS Kabupaten  
Manokwari  
Source : Health Service of Manokwari Regency



# BAB VI

# INDUSTRI



## **BAB VI**

### **INDUSTRI**

Pembangkit tenaga listrik untuk wilayah Manokwari terdapat di kelurahan Sanggeng. Pembangkit Listrik Tenaga Diesel (PLTD) ini selama tahun 2014 menghasilkan 24.260 Kilo Watt. Daya sebesar itu dihasilkan dari 8 unit mesin diesel yang dapat menghasilkan beban puncak sebesar 16.800 Kilo Watt.

Pada tahun yang sama juga terjual daya sebesar 91.533.004 KWh atau setara dengan Rp 62,42 milyar. Namun demikian masih ada inefisiensi yang cukup besar mengingat sebenarnya produksi daya PLN adalah sebesar 101.991.318 KWh atau ada kira-kira 21 juta kwh yang tidak terjual, ini bisa disebabkan banyak hal.

**Tabel 6.1.**  
**Banyaknya Unit Pembangkit Tenaga Listrik PLN, Kapasitas Terpasang, Kemampuan Mesin Dan Beban Puncak Menurut Lokasi Di Distrik Manokwari Barat Tahun 2014**

Lokasi <i>Location</i>	Banyaknya Unit <i>Number of Unit</i>	Kapasitas Terpasang <i>Installed Capacity (KW)</i>	Kemampuan Mesin <i>Mechanical Power (KW)</i>	Beban Puncak <i>Maximu m Borden (KW)</i>
(1)	(2)	(3)	(4)	(5)
1. Tanah Merah Indah	-	-	-	-
2. Soribo	-	-	-	-
3. Wosi	-	-	-	-
4. Sanggeng	8	24 260	19 260	16 800
5. Manokwari Barat	-	-	-	-
6. Padarni	-	-	-	-
7. Manokwari Timur	-	-	-	-
8. Amban	-	-	-	-
9. Inggramui	-	-	-	-
10. Udopi	-	-	-	-
<b>Jumlah</b>	<b>8</b>	<b>24 260</b>	<b>19 260</b>	<b>16 800</b>

Sumber : PT. PLN Wilayah X Cabang Manokwari,  
 Source : State Electricity Company Region X Branch of Manokwari

**Tabel 6.2.**  
**Banyaknya Tenaga Listrik Yang Diproduksi, Terjual**  
**Dan Jumlah Penjualan Menurut Lokasi Di Distrik**  
**Manokwari Barat Tahun 2014**

Lokasi <i>Location</i>	Produksi <i>Production</i> (KWH)	Terjual <i>Sold</i> (KWH)	Jumlah Penjualan <i>Sale Volume</i> (Rp)
(1)	(2)	(3)	(4)
1. Tanah Merah Indah	-	-	-
2. Soribo	-	-	-
3. Wosi	-	-	-
4. Sanggeng	101 991 318	91 533 004	78 809 916 100
5. Manokwari Barat	-	-	-
6. Padarni	-	-	-
7. Manokwari Timur	-	-	-
8. Amban	-	-	-
9. Inggramui	-	-	-
10. Udopi	-	-	-
<b>Jumlah <i>Total</i></b>	<b>101 991 318</b>	<b>91 533 004</b>	<b>78 809 916 100</b>

Sumber : PLN Wilayah X Cabang Manokwari  
 Source : State Electricity Company Region X Branch of Manokwari

**Tabel 6. 3**  
**Banyaknya Pelanggan, KVA Terpasang, KW Terpasang, Gardu Dan**  
**Panjang Jaringan Menurut Lokasi Di Distrik Manokwari Barat Tahun 2014**

Lokasi <i>Location</i>	Banyaknya Pelangan <i>Number of Costumer (Pelanggan /Customer)</i>	VA Terpasang VA <i>Connected (kVA)</i>	Jumlah Gardu <i>Number of Sentry (Unit)</i>	Panjang Jaringan (KMS) <i>Length of Circuit (KMC)</i>	
				Tegangan Menengah <i>Middle Voltage (KMS)</i>	Tegangan Rendah <i>Low Voltage (KMS)</i>
(1)	(2)	(3)	(4)	(5)	(6)
1. Sanggeng	-	-	198	344,70	214,70
2. Sidey	-	-	10	12,86	27,13
3. Ransiki	-	-	7	5,42	13,30
4. Oransbari	-	-	5	11,33	4,65
5. Warkapi	-	-	0	-	2,25
6. Mansinam	-	-	2	3,67	2,30
7. Igor	-	-	0	-	-
8. Nuni	-	-	10	-	-
9. Siwi	-	-	0	-	3,80
<b>Jumlah Total</b>	-	-	232	377,98	268,13

Sumber : PLN Wilayah X Cabang Manokwari  
 Source : State Electricity Company Region X Branch of Manokwari

# BAB VII

# PERDAGANGAN

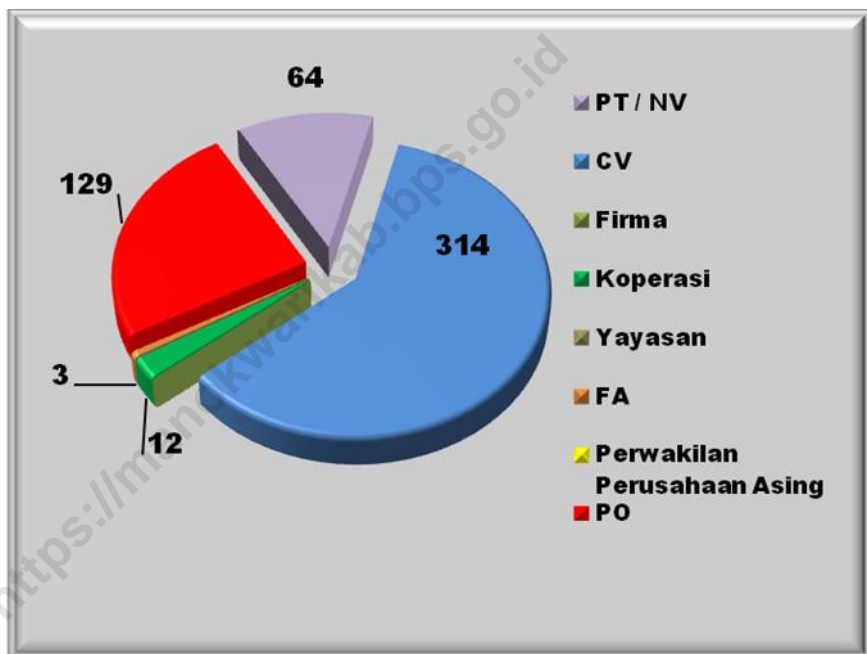


**BAB VII**  
**PERDAGANGAN**

Menurut laporan dari Dinas Perindustrian, perdagangan & koperasi Kabupaten Manokwari terdapat 64 perusahaan berbadan hukum Perseroan Terbatas (PT). Sedangkan perusahaan yang berbentuk CV ada sejumlah 314 perusahaan.

Koperasi yang menjadi soko guru perekonomian masyarakat ternyata hanya ada 12 koperasi di Manokwari Barat. Sedangkan perusahaan yang berbadan hukum berbentuk PO meningkat dari tahun lalu yaitu sebanyak 129 perusahaan. Ini menandakan bahwa perekonomian masyarakat Manokwari Barat semakin maju.

Grafik 7.1.  
Banyaknya Perusahaan/Usaha di Distrik Manokwari Barat  
Menurut Status Badan Usaha (Unit)  
Tahun 2014





**Tabel 7.1.**  
**Banyaknya Perusahaan/Usaha di Distrik Manokwari Barat**  
**Menurut Status Badan Usaha (*Unit*)**  
**Tahun 2014**

Status Badan Usaha	Perusahaan/ Usaha
(1)	(2)
1. PT / NV	64
2. CV	314
3. Firma	-
4. Koperasi	12
5. Yayasan	-
6. FA	3
7. Perwakilan Perusahaan Asing	-
8. PO	129
Jumlah	522

Sumber : Dinas Perindustrian, Perdagangan & Koperasi Kabupaten Manokwari  
*Industry, Trade and Cooperation Service of Manokwari Regency*

# BAB VIII

# TRANSPORTASI



## BAB VIII

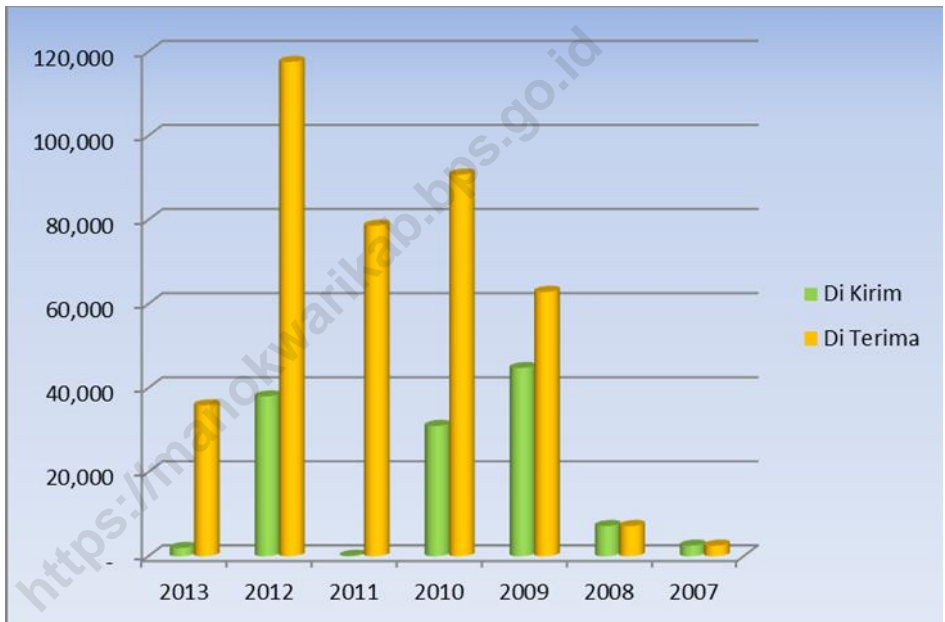
### TRANSPORTASI DAN KOMUNIKASI

Data transportasi masih belum beragam dan hanya dapat mengetahui sampai tingkat kabupaten. Oleh karena itu kita belum bisa melihat data panjang jalan, jumlah kendaraan bermotor, dll setiap distriknya.

Namun demikian masih ada data Pos dan Giro yang walau tidak selalu ada setiap distriknya namun tetap memiliki keakurat data yang dapat dipertanggungjawabkan.

Kantor pos di Kabupaten Manokwari masih minimal sehingga kalaupun ada pasti ditempatkan di ibukota distrik. Jadi kita perhatikan data menurut kabupaten secara keseluruhan. Seperti yang kita lihat dalam tabel halaman selanjutnya bahwa Ransiki masih mendominasi banyaknya surat yang dikirim ataupun surat yang diterima. Banyaknya surat yang dikirim sebesar 37.992 surat special ekspres dan surat yang diterima sebesar 117.578 surat special ekspres.

**Grafik 8.1**  
**Jumlah Surat Yang Dikirim dan Diterima Menurut Jenis Kilat Khusus**  
**Tahun 2007 - 2013**



**Tabel 8.1**  
**Banyaknya Kantor Pos Dan Giro Menurut**  
**Jenis dan Distrik Di Kab Manokwari Tahun 2014**

Distrik <i>District</i>	Kantor Pos dan Giro Induk <i>General Post Office</i>	Kantor Pembantu <i>Auxiliary Post Office</i>	Kantor Pos dan Giro Tambah Supplemen <i>Supplement Post Office</i>	Rumah Pos <i>Post House</i>	Kantor Pos Desa <i>Village Post Office</i>	Jumlah <i>Total</i>
(1)	(2)	(3)	(4)	(5)	(6)	(7)
1. Ransiki	1	-	-	-	-	1
2. Anggi	-	-	-	-	1	1
3. Sururey	-	-	-	-	-	-
4. Oransbari	1	-	-	-	-	1
5. Warmare	1	-	-	-	-	1
6. Prafi	1	-	-	-	-	1
7. Menyambouw	-	-	-	-	1	1
8. Manokwari	1	7	1	-	-	9
9. Masni	-	1	-	-	-	1
10. Kebar	-	-	-	-	1	1
11. Amberbaken	-	-	-	-	-	-
Jumlah <i>Total</i>	5	8	1	-	3	17

Sumber : PT. Pos Indonesia Cabang Manokwari  
 Source : *Post Office of Manokwari Regency*

Tabel 8.2.  
Banyaknya Surat Yang Diterima Menurut Jenis  
DI Kab Manokwari Tahun 2014

Distrik <i>District</i>	Standar <i>Standard</i>	Kilat <i>Express</i>	Kilat Khusus <i>Special Express</i>	Tercatat Biasa <i>Ordinary Register</i>	Tercatat Kilat <i>Express Register</i>	Terdaftar <i>Register</i>	Bebas Porto <i>Port Free</i>
(1)	(2)	(3)	(4)	(5)	(6)	(7)	(8)
1. Warmare		-	-				
2. Prafi		-	772				
3. Manokwari		324	35.868			43	
4. Masni		-	-				
Jumlah	2013		324	36630		43	
<i>Total</i>	2012						
	2011						
	2010						

Sumber : PT. Pos Indonesia Cabang Manokwari  
Source Post Office of Manokwari Regency

\* Data agregat Manokwari

**Tabel 8.3.**  
**Banyaknya Surat Yang Dikirim Menurut**  
**Jenis dan Distrik di Kab Manokwari**  
**Tahun 2014**

Distrik <i>District</i>	Dalam Negeri <i>Domestic</i>		LuarNegeri <i>Foreign</i>	
	Laut <i>Sea</i>	Udara <i>Air</i>	Laut <i>Sea</i>	Udara <i>Air</i>
(1)	(2)	(3)	(4)	(5)
1. Warmare				
2. Prafi	2	56		
3. Manokwari	727	1 235		
4. Masni				
Jumlah <i>Total</i>	729	1.291		

Sumber : PT. Pos Indonesia Cabang Manokwari

Source : *Post Office of Manokwari Regency*

\* Data agregat Manokwari

**Tabel 8.4**  
**Banyaknya Pos Paket yang Diterima Menurut Jenis Pengirimannya**  
**Di Kabupaten Manokwari Dirinci Menurut Distrik**  
**Tahun 2014**

Distrik <i>District</i>	Dalam Negeri <i>Domestic</i>		Luar Negeri <i>Foreign</i>	
	Laut <i>Sea</i>	Udara <i>Air</i>	Laut <i>Sea</i>	Udara <i>Air</i>
	(2)	(3)	(4)	(5)
1. Warmare		11		
2. Prafi	19	97		
3. Manokwari	804	15 374		
4. Masni				
<b>Jumlah <i>Total</i></b>	<b>823</b>	<b>15 482</b>		

Sumber : PT. Pos Indonesia Cabang Manokwari  
 Source : Post Office of Manokwari Regency



**Tabel 8.5**  
**Banyaknya Wesel Pos Dalam Negeri Menurut Jenis dan Distrik di Kab**  
**Manokwari Tahun 2014**

Distrik <i>District</i>	Dalam Negeri <i>Domestic</i>			
	Penerimaan <i>Received</i>		Pembayaran <i>Paid</i>	
	Banyak ya <i>Quantity</i>	Nilai <i>Value (Rp)</i>	Banyaknya <i>Quantity</i>	Nilai <i>Value (Rp)</i>
(1)	(2)	(3)	(4)	(5)
1. Warmare	270	216.128.000	147	94.960.000
2. Prafi	5.328	7.650.834.000	1.724	3.159.832.970
3. Manokwari	30.699	36.471.044.510	18.813	20.678.588.150
4. Masni	19	19.700.000	7	2.700.000
<b>Jumlah <i>Total</i></b>	<b>36.316</b>	<b>44.357.706.510</b>	<b>20.691</b>	<b>23.936.081.120</b>

Sumber : PT. Pos Indonesia Cabang Manokwari  
 Source : *Post Office of Manokwari Regency*

**Tabel 8.6**  
**Pendapatan Dinas Pos, Paket Pos, Wesel Pos, Giro Pos/Cek Pos Dan**  
**Penjualan Perangko Dirinci Per Distrik**  
**Tahun 2014**

Distrik <i>District</i>	B e a			Penjualan Perangko <i>Stamp Selling</i>
	Paket <i>Package</i>	Wesel <i>Money Order</i>	Giro <i>Gyr o</i>	
(1)	(2)	(3)	(4)	(5)
1. Warmare	-	6.732.000		
2. Prafi	30.592.500	140.258.000		
3. Manokwari	985.262.500	779.346.000		3.150.000
4. Masni	-	477.000		
Jumlah <i>T o t a l</i>	1.015.855.000	926.336.477		3.150.000

Sumber : PT. Pos Indonesia Cabang Manokwari  
 Source : *Post Office of Manokwari Regency*

**Tabel 8.7**  
**Banyaknya Penyetoran dan Penarikan Tabanas BTN di Kantor Pos**  
**Manokwari Dirinci Per Distrik**  
**Tahun 2014**

Distrik <i>District</i>	Penyetoran Tabungan <i>Saving Receiving</i>		Penarikan Tabungan <i>Saving Payment</i>	
	Banyaknya <i>a</i> <i>Quantity</i>	Besar Uang <i>Money Value</i>	Banyaknya <i>y</i> <i>Quantity</i>	Besar Uang <i>Money Value</i>
(1)	(2)	(3)	(4)	(5)
1. Warmare				
2. Prafi				
3. Manokwari	1.431	3.660.479.800	1.671	2.734.109.530
4. Masni				
<b>Jumlah</b> <i>Total</i>	1.432	3.660.479.800	1.671	2.734.109.530

Sumber : PT. Pos Indonesia Cabang Manokwari  
 Source : Post Office of Manokwari Regency

# BAB IX

# KEUANGAN DAN KOPERASI



---

**BAB X****KEUANGAN DAN KOPERASI**

Pada bab ini hanya tentang koperasi yang dapat ditampilkan menurut kampung/Kelurahan. Sedangkan data yang lain hanya sampai pada tingkat kecamatan/distrik.

Pada tahun 2014, terdapat 142 koperasi yang ada di distrik Manokwari Barat. Koperasi ini beranggotakan 5.751 orang dengan nilai simpanan sebesar Rp 3.0 miliar dan berhasil meraup SHU sebesar Rp 1,115 Milliar lebih. Sementara data pada tahun 2012 belum tersedia.

**Tabel 9.1.**  
**Banyaknya Koperasi/KUD Yang Berbadan Hukum**  
**Menurut Anggota, Simpanan, Volume Usaha dan**  
**kampung/Kelurahan Tahun 2014 \*)**

Kampung/Kelurahan <i>Rural</i>	Koperasi <i>Cooperation</i>	Anggota <i>Members</i>	Nilai <i>Volume (Rp)</i>		
			Simpanan <i>Saving</i>	Volume Usaha <i>Volume</i>	SHU <i>Profit</i>
(1)	(2)	(3)	(4)	(5)	(6)
1. Tanah Merah Indah	*	*	*	*	*
2. Soribo	*	*	*	*	*
3. Wosi	*	*	*	*	*
4. Sanggeng	*	*	*	*	*
5. Manokwari Barat					
6. Padarni	*	*	*	*	*
7. Manokwari Timur	*	*	*	*	*
8. Amban	*	*	*	*	*
9. Inggamui	*	*	*	*	*
10. Udopi	*	*	*	*	*
Jumlah <i>Total</i>	142	5.571	3.018.867.750	11.706.536.150	1.115.750.000

Sumber : Dinas Perindustrian, Perdagangan & Koperasi Kabupaten Manokwari  
 Source : *Industry, Trade and Cooperation Service of Manokwari Regency*

\*) Tidak ada rincian per kelurahan/desa

**Tabel 9.2.**  
**Banyaknya Koperasi Yang Berbadan Hukum dan**  
**Anggota Menurut kampung/Kelurahan**  
**Tahun 2014 \*)**

Kampung/Kelurahan <i>Rural</i>	Aktif <i>Active</i>		Tidak Aktif <i>Non Active</i>	
	Koperasi <i>Cooperation</i>	Anggota <i>Members</i>	Koperasi <i>Cooperation</i>	Anggota <i>Members</i>
(1)	(2)	(3)	(4)	(5)
1. Tanah Merah Indah	*	*	*	*
2. Soribo	*	*	*	*
3. Wosi	*	*	*	*
4. Sanggeng	*	*	*	*
5. Manokwari Barat	*	*	*	*
6. Padarni	*	*	*	*
7. Manokwari Timur	*	*	*	*
8. Amban	*	*	*	*
9. Inggramui	*	*	*	*
10. Udopi	*	*	*	*
Jumlah <i>Total</i>	112	4.409	30	1.219

Sumber : Dinas Perindustrian, Perdagangan & Koperasi Kabupaten Manokwari  
 Source : *Industry, Trade and Cooperation Service of Manokwari Regency*

\*) Tidak ada rincian per kelurahan/desa

# DATA

## MENCERDASKAN BANGSA



**BADAN PUSAT STATISTIK KABUPATEN MANOKWARI**  
Jln. Percetakan Negara, Manokwari, Papua Barat  
Telp. (0986)214960, Fax. (0986)211143  
Email : bps9105@bps.go.id