

Katalog: 1101002.3327.100

# STATISTIK DAERAH KECAMATAN PETARUKAN 2016

<http://pema.langkab.bps.go.id>



**BADAN PUSAT STATISTIK  
KABUPATEN PEMALANG**

**STATISTIK DAERAH  
KECAMATAN PETARUKAN  
2016**

<http://pemalangkab.bps.go.id>



**BADAN PUSAT STATISTIK  
KABUPATEN PEMALANG**

## STATISTIK DAERAH KECAMATAN PETARUKAN 2016

Katalog BPS : 1101002.3327.100  
Jumlah Halaman : vi + 14 halaman

Naskah:  
Eko Budi Santosa

Gambar Kulit :  
Dwui Agus Wahyu Riyadi, A.Md

Diterbitkan oleh :  
BPS Kabupaten Pemalang

Boleh dikutip dengan menyebutkan sumbernya.

<http://pemalangkab.bps.go.id>



## KATA SAMBUTAN



Puji syukur kami panjatkan kehadirat Tuhan Yang Maha Kuasa, karena atas karunia-Nya kita semua masih bisa terus berkarya membangun BPS tercinta. Publikasi **Statistik Daerah Kecamatan** ini merupakan inovasi dan pengembangan kegiatan perstatistikan serta penyebarluasan informasi data kecamatan sebagai salah satu upaya untuk mewujudkan visi BPS sebagai “pelopor data statistik terpercaya untuk semua”.

Penyusunan publikasi ini diterbitkan untuk melengkapi ragam publikasi statistik yang telah tersedia di tingkat kecamatan seperti Kecamatan Dalam Angka (KDA) yang memotret kondisi di lapangan sesuai keadaan masing-masing wilayah Kecamatan serta menyajikan indikator- indikator terpilih yang menggambarkan tentang kondisi daerah dalam bentuk uraian analisis deskriptif sederhana.

Saya berharap publikasi **Statistik Daerah Kecamatan** ini mampu memberikan informasi secara cepat dan tepat kepada pemerintah daerah dan masyarakat yang dapat digunakan sebagai dasar perencanaan dan evaluasi mengenai perkembangan pembangunan di berbagai sektor serta membantu para pengguna data lainnya dalam memahami kondisi umum daerahnya.

Tanggapan dan masukan terhadap publikasi ini tetap kami harapkan, dan kepada semua pihak yang telah membantu sehingga publikasi ini dapat terwujud kami sampaikan penghargaan yang setinggi-tingginya dan ucapan terima kasih.

Pemalang, September 2016  
BPS KABUPATEN PEMALANG  
KEPALA,

**Dra. PRITA REXTIANA, M.M**  
NIP. 19660322 199103 2 001



## KATA PENGANTAR

Publikasi Statistik Daerah Kecamatan Petarukan tahun 2016 diterbitkan untuk melengkapi Kecamatan Dalam Angka yang sudah rutin diterbitkan tiap tahun. Berbeda dengan publikasi Kecamatan Dalam Angka (KDA) yang menitik beratkan pada tabel dan grafik, publikasi Statistik Daerah Kecamatan Petarukan lebih banyak menampilkan ulasan dan analisis agar lebih mudah dipahami.

Materi yang disajikan pada Statistik Daerah Kecamatan Petarukan berisi berbagai informasi/indikator yang terkait dengan hasil pembangunan serta kondisi sosial ekonomi, pendidikan dan kebudayaan.

Akhirnya kami sampaikan terima kasih dan penghargaan sebesar-besarnya kepada semua pihak yang telah membantu, sehingga penerbitan publikasi edisi ini dapat terlaksana. Kritik dan saran sangat kami hargai guna penyempurnaan publikasi dimasa mendatang.

Pemalang, September 2016

KSK Petarukan

**EKO BUDI SANTOSA**

NIP. 19710427 199202 1001

## DAFTAR ISI

Sambutan .....	iii
Kata Pengantar .....	iv
Daftar Isi .....	v
Daftar Grafik .....	vi
1. Geografi dan Iklim.....	1
2. Pemerintahan .....	3
3. Kependudukan.....	5
4. Pendidikan .....	7
5. Kesehatan .....	8
6. Kemiskinan.....	9
7. Pertanian .....	10
8. Lembaga Keuangan/Perbankan .....	12
9. Perdagangan.....	13
10. Perbandingan Kecamatan.....	14

## DAFTAR GRAFIK/GAMBAR

Gambar 1.1	Peta Kecamatan Petarukan .....	1
Gambar 1.2	Luas Desa di Kecamatan Petarukan .....	2
Grafik 2	Banyaknya RT, RW dan Dusun per Desa .....	3
Tabel 2.1	Banyaknya Satuan Wilayah Admistrasi per Desa/Kelurahan di Kecamatan Petarukan tahun 2015.....	4
Grafik 3	Piramida Penduduk.....	5
Tabel 3	Jumlah Penduduk Menurut Jenis Kelamin per Desa/Kelurahan di Kecamatan Petarukan tahun 2015.....	6
Grafik 4	Banyaknya Sekolah per Desa .....	7
Tabel 5	Jumlah tenaga kesehatan menurut jenisnya per Desa/Kelurahan tahun 2015 .....	8
Tabel 6	Jumlah RTS – PM Raskin tahun 2011 .....	9
Tabel 7.1	Luas penggunaan lahan(Ha) menurut jenisnya per Desa/kelurahan tahun 2015 .....	10
Tabel 7.2	Luas Panen dan Produksi Tanaman Pangan dan Sayuran .....	
	di Kecamatan Petarukan tahun 2015.....	11
Tabel 8	Banyaknya Bank/Lembaga Keuangan per Desa .....	12
Tabel 9	Banyaknya pasar menurut jenisnya per Desa/Kel. Tahun 2015 .	13
Tabel 10	Kepadatan Penduduk per Kecamatan tahun 2015 .....	14



Kecamatan Petarukan adalah salah satu wilayah di Kabupaten Pemalang dengan luas 7,29% dari luas Kabupaten Pemalang. Seluruh wilayah Kecamatan Petarukan terdiri dari 20 wilayah administrasi setingkat desa, 3 desa di antaranya berbatasan dengan Laut Jawa.

Batas wilayah Kecamatan Petarukan meliputi:

- Utara : Laut Jawa
- Timur : Kecamatan Ulujami
- Selatan : Kecamatan Ampelgading
- Barat : Kecamatan Taman

Jarak wilayah dari Barat ke Timur ± 9 km sedangkan jarak dari Utara ke Selatan ± 14 km.

Temperatur rata-rata 32<sup>o</sup>c dengan curah hujan setahun 2.484 mm.

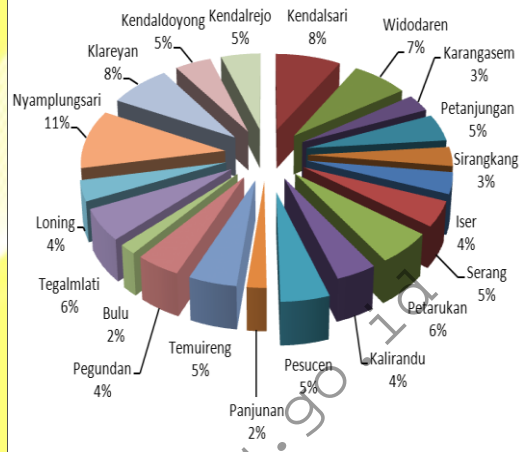
Gambar : 1. 1 Peta Kecamatan Petarukan





Dari 20 desa dan kelurahan yang ada di Kecamatan Petarukan, 3 desa yaitu Nyamplungsari, Klareyan dan Kendalrejo adalah desa yang mempunyai garis batas wilayah dengan pantai. Nyamplungsari merupakan desa dengan wilayah terluas (11%) sedangkan Desa Bulu merupakan desa dengan wilayah terkecil. Secara umum wilayah Kecamatan Petarukan merupakan kecamatan agraris dimana sebagian besar wilayahnya merupakan lahan pertanian, baik pertanian padi dan palawija maupun perikanan air payau.

**Gambar : 1.2 Luas Desa di Kecamatan Petarukan**



Kecamatan Petarukan terletak di sebelah Timur ibukota Kabupaten Pemalang dengan jarak tempuh ± 8 Km.

*Contoh anda : Di Desa Nyamplungsari terdapat 2 ( dua ) obyek wisata pantai, Pantai Joko Tingkir dan Sumur Pandan*

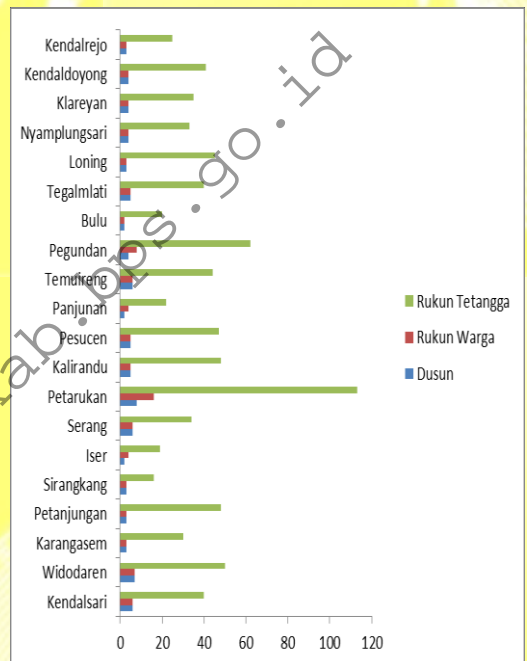


Terdapat 3 tingkat satuan wilayah di bawah Desa/Kelurahan yang terdiri dari dusun, Rukun Warga (RW) dan Rukun Tetangga (RT). Jumlah dusun 85, RW 101 dan RT 812 yang tersebar dalam 19 desa dan 1 kelurahan.

Dalam pelaksanaan administrasi pemerintahan sehari-hari didukung oleh 214 orang aparat desa/kelurahan dengan 1% di antaranya menamatkan SD, 12% SMP, 69% menamatkan SLTA dan 18% menamatkan perguruan tinggi.

Alokasi Dana Desa (ADD) paling besar diterima Desa Pegundan, Rp 146.975.500 yang merupakan 6,55% dari total anggaran yang diterima seluruh desa, sedangkan, paling kecil diterima Desa Panjunan Rp 105.808.500 atau 4,72%.

Grafik : 2 Banyaknya RT, RW dan Dusun Per Desa



Kelurahan Petarukan sebagai satu satunya kelurahan di Kecamatan Petarukan, memiliki jumlah Rukun Tetangga terbanyak yaitu 113 RT, sedangkan jumlah RT paling sedikit adalah Desa Sirangkang 16 RT. Desa Nyamplungsari sebagai desa dengan wilayah terluas memiliki 33 RT dan Desa Bulu sebagai desa dengan wilayah terkecil memiliki 20 RT.

**\*\*\*\* Tahukah anda, 5,74% aparat desa/kelurahan di Kecamatan Petarukan adalah perempuan**

Tabel : 2.1.  
Banyaknya Satuan Wilayah Administrasi per Desa/Kelurahan di Kecamatan Petarukan Tahun 2015

Desa/Kelurahan	Dusun	Rukun Warga	Rukun Tetangga
(1)	(2)	(3)	(4)
01. Kendalsari	6	6	40
02. Widodaren	7	7	50
03. Karangasem	3	3	30
04. Petanjungan	3	3	48
05. Sirangkang	3	3	16
06. Iser	2	4	19
07. Serang	6	6	34
08. Petarukan	8	16	113
09. Kalirandu	5	5	48
10. Pesucen	5	5	47
11. Panjunan	2	4	22
12. Temuireng	6	6	44
13. Pegundan	4	8	62
14. Bulu	2	2	20
15. Tegalmati	5	5	40
16. Loning	3	3	45
17. Nyamplungsari	4	4	33
18. Klareyan	4	4	35
19. Kendaldoyong	4	4	41
20. Kendarejo	3	3	25
Jumlah	85	101	812

**Kecamatan Petarukan dalam Angka 2016**



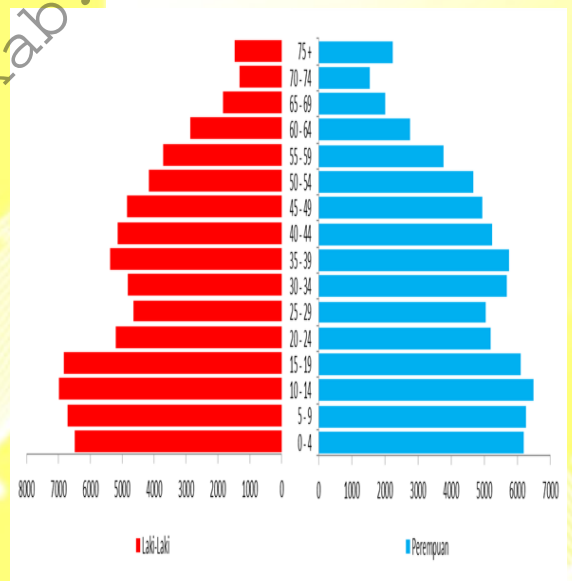
Jumlah penduduk Kecamatan Petarukan tahun 2015 berdasarkan proyeksi dari data SP2010 sebanyak 146.293, dengan luas wilayah 81,29 km<sup>2</sup> kepadatan penduduk mencapai 1.800 jiwa /km<sup>2</sup>.

Kelurahan Petarukan merupakan wilayah dengan jumlah penduduk terbanyak (18.854 jiwa) dengan kepadatan 1904 jiwa/km<sup>2</sup>, Desa Sirangkang masih sebagai desa dengan jumlah penduduk terkecil (3138 jiwa), sedangkan desa dengan kepadatan penduduk terpadat adalah Desa Bulu, 3074 jiwa/km<sup>2</sup>, Nyamplungsari merupakan desa dengan kepadatan penduduk terkecil 842 jiwa/km<sup>2</sup>.

Sex ratio penduduk Kecamatan Petarukan sebesar 98.08, yang berarti bahwa jumlah penduduk perempuan lebih banyak daripada penduduk laki-laki.

Rasio ketergantungan total sebesar 80,18 persen, artinya setiap 100 orang yang berusia kerja (dianggap produktif) mempunyai tanggungan sebanyak 80 orang yang belum produktif dan tidak produktif lagi.

Grafik: 3 Piramida Penduduk



Rasio ketergantungan 80,18 tersebut disumbangkan dari rasio ketergantungan muda (umur 0-14) sebesar 74,12 persen dan rasio ketergantungan tua (umur 65+) sebesar 6,06 persen.

Kelurahan Petarukan sebagai ibukota kecamatan menampung 12,89 persen penduduk di Kecamatan Petarukan, 16,05 persen berada di 3 (tiga) desa yang mempunyai garis batas pantai dan 71,06 persen sisanya tersebar di 16 desa lainnya.

Tabel : 3.1  
Luas, Jumlah Penduduk dan Kepadatannya per Desa/Kelurahan di Kecamatan Petarukan Tahun 2015

Desa/Kelurahan		Luas (Km2)	Jumlah Penduduk	Kepadatan Penduduk/(Km2)
(1)		(2)	(3)	(4)
01.	Kendalsari	6.10	11,002	1,804
02.	Widodaren	5.10	7,875	1,544
03.	Karangasem	2.00	3,880	1,940
04.	Petanjungan	3.30	4,840	1,467
05.	Sirangkang	1.90	3,138	1,652
06.	Iser	2.40	3,942	1,643
07.	Serang	3.70	6,567	1,775
08.	Petarukan	9.90	18,854	1,904
09.	Kalirandu	3.30	7,963	2,413
10.	Pesucen	3.90	7,158	1,835
11.	Panjunan	1.60	3,199	1,999
12.	Temuireng	4.30	5,141	1,196
13.	Pegundan	3.50	10,033	2,867
14.	Bulu	1.40	4,303	3,074
15.	Tegalmlati	4.60	6,448	1,402
16.	Loning	3.70	8,318	2,248
17.	Nyamplungsari	6.90	5,812	842
18.	Klareyan	7.20	10,867	1,509
19.	Kendaldoyong	4.70	10,151	2,160
20.	Kendalrejo	5.80	6,802	1,173
Jumlah		85.30	146,293	1,715

*Kecamatan Petarukan dalam Angka 2016*

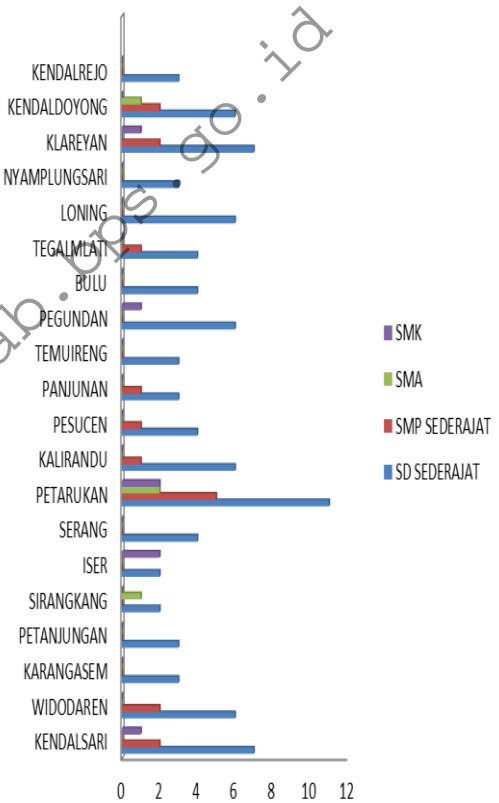


Salah satu indikator sektor pendidikan adalah rasio jumlah guru terhadap murid, dan angka partisipasi sekolah.

Pada tingkat sekolah dasar (SD) dengan jumlah sekolah 90 buah, angka rasio guru terhadap murid 1:30, pada tingkat SLTP dengan jumlah sekolah 16 rasio guru terhadap murid 1:22, pada tingkat SLTA dengan jumlah sekolah 3 rasionya 1:12 sedangkan pada tingkat SMK dengan jumlah 10 rasionya 1:14.

Angka partisipasi kasar pada tingkat SD sebesar 110,59% sedangkan angka partisipasi kasar tingkat SLTP sebesar 107,35%.

Grafik: 4 Banyaknya Sekolah per Desa



**\*\*\*\* Tahukah anda, dari 13 SLTA/SMK yang ada, 10 diantaranya adalah sekolah swasta.**



Sebagai sarana pelayanan kesehatan bagi masyarakat Kecamatan Petarukan, terdapat 3 Puskesmas induk yang didukung oleh 5 puskesmas pembantu dan 12 pos kesehatan desa (PKD) dan 137 pos pelayanan terpadu (Posyandu)

Sarana pendukung lainnya adalah tersedianya tenaga kesehatan di desa-desa yg terdiri dari 14 Dokter, 49 Bidan dan 42 tenaga kesehatan lainnya.

Dari hasil kunjungan pasien ke Puskesmas, ISPA merupakan penyakit yg paling banyak diderita 59,15%, disusul gangguan sistem otot 9,91%, Tukak Lambung 7,23%, Alergi kulit 4%, dan Neurotik 3,46%.

Tabel : 5.1  
Jumlah Tenaga Kesehatan Menurut Jenisnya per Desa/Kelurahan di Kecamatan Petarukan Tahun 2015

Desa/Kelurahan (1)	Tenaga Kesehatan			
	Dokter (2)	Mantri/Perawat (3)	Bidan (4)	Dukun Bersalin (5)
01. Kendalsari	3	2	2	2
02. Widodaren	2	3	2	3
03. Karangasem	-	1	1	1
04. Petanjungan	-	3	1	4
05. Sirangkang	-	-	1	5
06. Iser	-	11	1	2
07. Serang	-	2	2	5
08. Petarukan	4	4	4	4
09. Kalirandu	-	2	2	2
10. Pestunen	-	5	1	2
11. Panjunan	1	-	3	-
12. Temuireng	-	7	4	2
13. Pegundan	1	-	3	5
14. Bulu	-	-	2	1
15. Tegalmati	-	1	2	2
16. Lonng	-	2	1	4
17. Nyamplungsari	-	1	1	5
18. Klareyan	1	3	4	5
19. Kendaldoyong	1	1	2	1
20. Kendalrejo	1	1	3	3
Jumlah	14	49	42	58

Kecamatan Petarukan dalam Angka 2016

**\*\*\* Tahukah anda, Infeksi Saluran Pernapasan Atas (ISPA) adalah penyakit yang juga paling banyak diderita masyarakat Kab. Pemalang.**



Kemiskinan masih menjadi masalah yang serius bagi Kecamatan Petarukan, berdasarkan sumber dari TNP2K menetapkan 14.516 rumah tangga atau sekitar 34 persen dari rumah tangga di Kecamatan Petarukan merupakan Rumah Tangga Sasaran Penerima Manfaat Raskin.

Dari 20 desa/kelurahan, 4 desa dengan persentase penerima manfaat raskin kurang dari 25%, 15 desa  $\leq 50\%$  dan 1 desa dengan persentase penerima manfaat raskin  $> 50\%$

Desa Kendalsari merupakan desa dengan persentase penerima manfaat raskin paling rendah (17,53%) sedangkan Desa Nyamplungsari merupakan penerima manfaat raskin paling besar (52,27%).

Tabel.6

PAGU ALOKASI PROGRAM BERAS UNTUK RUMAH TANGGA MISKIN KABUPATEN PEMALANG PERIODE BULAN JUNI SAMPAI DESEMBER 2012 KECAMATAN PETARUKAN		
NO	DESA / KELURAHAN	RTS-PM RASKIN 2012
1	Kendalsari	625
2	Widodaren	906
3	Karangasem	428
4	Petanjungan	560
5	Sirengkang	454
6	Iser	334
7	Serang	828
8	Petarukan	928
9	Kalirandu	929
10	Pesucen	479
11	Panjunan	276
12	Temuireng	504
13	Pegundan	1254
14	Bulu	349
15	Tegalmlati	882
16	Loning	843
17	Nyamplung Sari	849
18	Klareyan	1384
19	Kendaldoyong	989
20	Kendalrejo	715
JUMLAH		14516

Sumber : TNP2K

**\*\*\* Tahukah anda, jumlah RTS Kecamatan Petarukan merupakan 15,48% dari total jumlah RTS Kabupaten Pemalang.**





Pertanian padi sawah masih merupakan komoditi utama dengan 60% luas wilayahnya berupa lahan sawah, sistim pengairan irigasi teknis yang mampu menghasilkan produktivitan 7,3 ton/ha.

Komoditi pertanian selain padi sawah adalah Bawang merah dengan tingkat produktivitas 5,1 ton/ha dan luas panen 15 ha, ubi kayu dengan produktivitas 10 ton/ha dan luas panen 20 ha.

Sebagian besar masyarakat (75,58%) menjadikan pertanian sebagai mata pencaharian utama, baik sebagai petani penggarap maupun buruh tani.

Sedangkan untuk peternakan, menurut populasinya ternak kambing masih menjadi ternak utama disamping ayam potong.

Tabel : 7.1.  
Luas Penggunaan Lahan (Ha) Menurut Jenisnya per Desa/Kelurahan di Kecamatan Petarukan Tahun 2015

Desa/Kelurahan	Sawah	Bukan Sawah	Jumlah
(1)	(2)	(3)	(4)
01. Kendalsari	412,10	0,00	412,10
02. Widodaren	410,20	0,00	410,20
03. Karangasem	147,50	0,00	147,50
04. Petanjungan	273,40	0,00	273,40
05. Sirangkang	140,80	0,00	140,80
06. Iser	191,30	7,80	199,10
07. Serang	316,00	0,00	316,00
08. Petarukan	277,90	166,50	444,40
09. Kalihandu	97,40	0,00	97,40
10. Pesucen	284,20	0,00	284,20
11. Panjunan	61,20	13,00	74,20
12. Temuireng	342,60	0,90	343,50
13. Pegundan	261,90	0,00	261,90
14. Bulu	99,90	0,00	99,90
15. Tegalmati	392,70	18,70	411,40
16. Loning	313,10	2,00	315,10
17. Nyamplungsari	425,80	226,50	652,30
18. Klareyan	527,10	35,20	562,30
19. Kendaldoyong	209,10	7,40	216,50
20. Kendalrejo	271,00	0,00	271,00
Jumlah	5.455,20	478,00	5.933,20

Kecamatan Petarukan dalam Angka 2016

Pengolahan lahan sawah di Kecamatan Petarukan sudah menggunakan sistem pengairan irigasi teknis, sehingga setiap tahun bisa dilakukan dua kali masa tanam padi.

Luas lahan dan tingkat produktivitas yang tinggi menjadikan Kecamatan Petarukan salah satu penghasil padi unggulan di Kabupaten Pematang Jaya.

Adanya petani dari luar kota yang melakukan penanaman di Kecamatan Petarukan menjadikan luas lahan tanaman bawang merah menjadi meningkat dari tahun sebelumnya.

Tabel : 7.1.  
Luas Panen, Produktivitas dan Produksi Tanaman Pangan dan Sayuran di Kecamatan Petarukan Tahun 2015

Komoditi	Luas Panen (Ha)	Produktivitas (Kw/Ha)	Produksi (Kw)
(1)	(2)	(3)	(4)
01. Padi	11	63,40	71
02. Padi ladang	-	-	-
03. Jagung	-	-	-
04. Ubi kayu	-	-	-
05. Ubi jalar	-	-	-
06. Kacangtanah	-	-	-
07. Kacanghijau	-	-	-
08. Kedelai	-	-	-
09. Bawangmerah	20,00	7,80	156
10. Kentang	-	-	-
11. Kol	-	-	-
12. Cabe besar	9,00	3,22	29
13. Cabe rawit	-	-	-
14. Tomat	4,00	14,50	58
15. Wortel	-	-	-
16. Buncis	-	-	-
17. Timun	4,00	14,50	58
Jumlah	-	-	-

Kecamatan Petarukan dalam Angka 2016

**\*\*\* Tahukah anda, selain pertanian padi, ada 98 ha lahan tambak yg diusahakan di Desa Nyamplungsari dan Desa Kendalrejo.**



Sebagai salah satu instrumen penunjang perekonomian dalam pemenuhan kredit untuk membiayai kebutuhan konsumsi dan investasi dalam ekonomi keberadaan lembaga keuangan/perbankan menjadi sangat strategis.

Keberadaan lembaga keuangan/bank tidak hanya terpusat di kelurahan Petarukan sebagai pusat pemerintahan tetapi menyebar ke beberapa desa.

Tabel 8.1  
Banyaknya Bank/Lembaga Keuangan  
Per Desa di Kecamatan Petarukan Tahun 2015

Desa / Kelurahan	Bank / Lembaga Keuangan	
	Bank Umum	BPR
(1)	(2)	(3)
001 Kendalsari	0	0
002 Widodaren	0	0
003 Karangasem	1	0
004 Petanjungan	0	0
005 Sirangkang	0	0
006 Iser	0	0
007 Serang	0	0
008 Petarukan	1	1
009 Kalirandu	0	0
010 Pesucen	0	0
011 Panjunan	0	0
012 Temuireng	0	0
013 Pegundan	0	0
014 Bulu	0	0
015 Tegalmati	0	0
016 Loning	0	1
017 Nyamplungsari	0	0
018 Klareyan	1	0
019 Kendaldoyong	0	0
020 Kendalrejo	0	0
Jumlah	3	2

Sumber : PODES 2014

**\*\*\* Tahukah anda, terdapat lima Anjungan Tunai Mandiri (ATM) di Kecamatan Petarukan**



Disamping pertanian yang menjadi sumber mata pencaharian utama, perdagangan juga berkembang di Kecamatan Petarukan.

Pasar tradisional dengan bangunan permanen berjumlah 9 buah yang tersebar di delapan desa, disamping juga beberapa pasar tanpa bangunan permanen.

Seiring dengan perkembangan sistem perdagangan di wilayah Kecamatan Petarukan juga terdapat beberapa mini market, baik yang dikelola dengan sistem waralaba maupun milik perorangan, tercatat 4 minimarket dengan sistem waralaba dan 3 milik perorangan.

Tabel : 9.1.  
Banyaknya Pasar Menurut Jenisnya per Desa/Kelurahan di Kecamatan Petarukan Tahun 2015

Desa/Kelurahan	Jenis Pasar				
	Grosir	Umum	Sepeda	Hewan	Buah
(1)	(2)	(3)	(4)	(5)	(6)
01. Kendalsari	-	-	-	-	-
02. Widodaren	-	-	-	-	-
03. Karangasem	1	-	-	-	-
04. Petanjungan	-	-	-	-	-
05. Sirangkang	-	-	-	-	-
06. Iser	-	-	-	-	-
07. Serang	-	-	-	-	-
08. Petarukan	-	1	-	1	-
09. Kalirandu	-	1	-	-	-
10. Pesucen	-	1	-	-	-
11. Panjunan	-	-	-	-	-
12. Temuireng	-	-	-	-	-
13. Pegundan	-	1	-	-	-
14. Bulu	-	-	-	-	-
15. Tegalmati	-	-	-	-	-
16. Lonng	-	-	-	-	-
17. Nyamplungsari	-	-	-	-	-
18. Klareyan	-	1	-	-	-
19. Kendaldoyong	-	1	-	-	-
20. Kendarejo	-	1	-	-	-
Jumlah	0	8	-	1	-

Kecamatan Petarukan dalam Angka 2016

**\*\*\* Tahukah anda: selain sebagai pasar tradisional, pasar Petarukan juga dikenal sebagai sentra kain/textil murah.**



Perbandingan beberapa kecamatan yang ada di Kabupaten Pemalang menempatkan Petarukan sebagai kecamatan dengan jumlah penduduk ketiga terbesar setelah Kecamatan Pemalang dan Taman dengan menyumbangkan 11,55% (146.293) dari total jumlah penduduk Kabupaten Pemalang.

Dari rata-rata kepadatan penduduk per kilometer Kecamatan Petarukan merupakan kecamatan terpadat ketiga dengan 1800 jiwa/km<sup>2</sup>, sementara Kecamatan Comal dengan 3.337 jiwa/km<sup>2</sup> merupakan kecamatan terpadat di Kabupaten Pemalang.

Kecamatan Bantarbolang merupakan wilayah terluas dan Kecamatan Warungpring sebagai wilayah paling kecil, Kecamatan Petarukan terluas kedelapan.

Tabel 10.

Kepadatan Penduduk Per Kecamatan di Kabupaten Pemalang Tahun 2015			
Kecamatan	Luas (Km <sup>2</sup> )	Banyaknya Penduduk	Kepadatan
(1)	(2)	(3)	(4)
01. M O G A	41,41	63.301	1528,6
02. WARUNGPRING	26,31	38.707	1471,2
03. PULOSARI	87,52	55.666	636,0
04. B E L I K	124,54	104.131	836,1
05. WATUKUMPUL	129,02	64.581	500,6
06. B O D E H	85,98	54.317	631,7
07. BANTARBOLANG	139,19	71.570	514,2
08. RANDUDONGKAL	90,32	97.041	1074,4
09. PEMALANG	101,93	177.118	1737,6
10. T A M A N	67,41	161.301	2392,8
11. PETARUKAN	81,29	146.293	1799,6
12. AMPELGADING	53,3	66.266	1243,3
13. C O M A L	26,54	88.554	3336,6
14. ULUJAMI	60,55	99.720	1646,9
Jumlah	1115,31	1.288.566	1155,3
2013	1115,31	1.284.236	1151,5

Sumber : Kabupaten Pemalang Dalam Angka Tahun 2016

**\*\*\*\* Tahukah anda, ada 5 kecamatan yg mempunyai garis batas wilayah dengan pantai**



**SENSUS  
EKONOMI**

# DATA

**MENCERDASKAN BANGSA**

Enlighten The Nation

<http://pemalangkab.bps.go.id>



**BADAN PUSAT STATISTIK  
KABUPATEN PEMALANG**

Jalan Tentara Pelajar 16 Pemalang

Telp/Fax : (0284) 321169 Email: [bps3327@bps.go.id](mailto:bps3327@bps.go.id)

Homepage: <http://pemalangkab.bps.go.id/>