



1403.8202



# Halmahera Tengah dalam Angka 2010

## *Central Halmahera in Figures 2010*



**BADAN PUSAT STATISTIK  
KABUPATEN HALMAHERA TENGAH**



1403.8202



**SENSUS  
PENDUDUK  
2010**

# Halmahera Tengah dalam Angka 2010

*Central Halmahera in Figures 2010*



**BADAN PUSAT STATISTIK  
KABUPATEN HALMAHERA TENGAH**

---

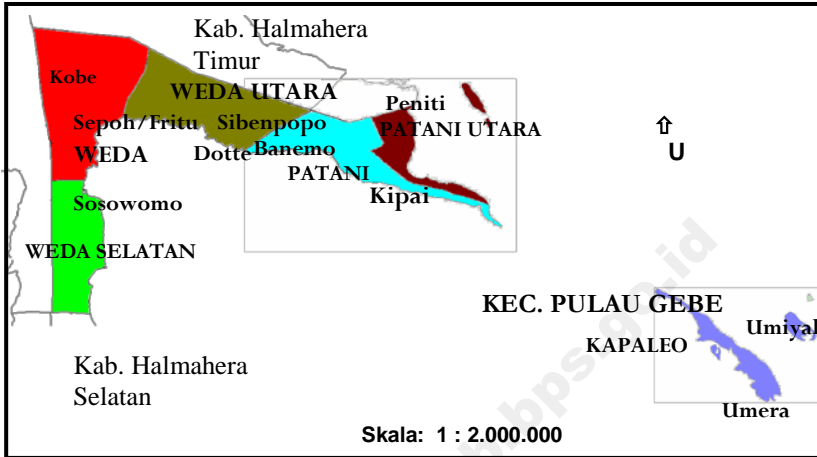
BUKU HALMAHERA TENGAH DALAM ANGKA 2010  
*CENTRAL HALMAHERA IN FIGURES 2010*

Katalog BPS <i>CBS Catalogue</i>	: 1403.8202
Ukuran Buku <i>Book Size</i>	: 16 cm x 21,5 cm
Jumlah Halaman <i>Total Pages</i>	: 256
Naskah <i>Editor</i>	: BPS Kabupaten Halmahera Tengah <i>CBS of Central Halmahera</i>
Gambar Kulit <i>Cover Design</i>	: BPS Kabupaten Halmahera Tengah <i>CBS of Central Halmahera</i>
Diterbitkan Oleh <i>Published by</i>	: BPS Kabupaten Halmahera Tengah <i>CBS of Central Halmahera</i>
Dicetak Oleh <i>Printed by</i>	:

**Boleh dikutip dengan menyebut sumbernya**  
***May be Cited by Reference The Source***

---

**PETA KABUPATEN HALMAHERA TENGAH**





**M. Al Yasin Ali**  
**Bupati Halmahera Tengah**

---

**PENJELASAN LAMBANG DAERAH  
KABUPATEN HALMAHERA TENGAH**  
*EXPLANATION OF REGION SYMBOL OF CENTRAL HALMAHERA REGENCY*



**LATAR BELAKANG LAMBANG/ BACK GROUND OF SYMBOL**

Latar belakang Lambang Daerah adalah Sejarah, Kebudayaan ,Geografis dan Potensi Alam lainnya.

*Background of Region symbol is History, Culture, Geographical and Natural Potency*

**1. Sejarah/ History**

Bertitik tolak dari latar belakang sejarah di dalam Lambang Daerah terdapat 31 helai daun Kelapa dan 10 daun buah dan biji pala serta angka 1990 mengungkapkan pada tanggal 31 bulan 10 tahun 1990 Pengesahan Kabupaten Halmahera Tengah yang dipertegas dengan 6 (angka) ikatan bersilang yaitu Undang-Undang Nomor 6 Tahun 1990.

*Starting from history background in the Region symbol there are 31 pieces of Coconut leaves and 10 fruits, leaves and seeds of nutmeg and also number 1990 telling that on 31 moon 10 year 1990 Authentication Of Central Halmahera Regency which assured by six crosslegged tying, that is Law Number 6 Year 1990.*

---

## 2. **Kebudayaan/ Culture**

Tifa, Salawaku dan Parang serta Perahu Kora-Kora adalah Gambaran Kebudayaan Asli Rakyat Halmahera Tengah, dimana Tifa sebagai alat musik atau irama mengiringi tarian Lala, Parang dan Salawaku adalah alat Perang melawan Penjajah sedangkan Perahu Kora-kora adalah Armada Laut yang digunakan untuk berperang dalam sejarah Kesultanan.

*Tifa (drum), Salawaku (shield) and Parang (Big knife) and also Kora-Kora Boat is description of original People of Central Halmahera Culture, where Tifa as a means of rhythm or music accompany dance of Lala, Parang and Salawaku is War appliance fight against Colonist while Kora-Kora Boat is Sea Armada used to battle in Sultanate history.*

## 3. **Geografis/ Geographical.**

Deretan 6 (enam) Bukit berlatar belakang Cakrawala dilandasi sebidang tanah datar bergaris temu berwarna Putih menunjukkan enam Kecamatan yang dikomposisikan dengan Riak Gelombang Laut seolah-olah menggerakkan Perahu Kora-kora di atasnya menampakkan keterpaduan Geografis Kabupaten Halmahera Tengah, sekaligus sebagai ungkapan Daerah Maritim.

*Consecution 6 (six) Hills have Firmament background based on a pice of plain by white line show six Districts which is combined with Sea Waves impressing move Kora-Kora Boat, show Geographical integrity of Central Halmahera Regency, and also as Maritime Territory expression.*

## 4. **Potensi Alam/ Natural Potency**

Satu buah Periuk berwarna Cokelat Kemerahan Sebagai ungkapan sebagian besar daratan Halmahera Tengah mengandung Tambang yang melimpah, Goa Boki Maruru yang diidentikkan dengan Pintu Gerbang di dalam Lambang Daerah berwarna Hitam berkilat Putih adalah potensi Wisata terindah di dunia.

*One Pot colored Red Chocolate as expression of most continent of Central Halmahera contain many Mines, Goa Boki Maruru which is indicated with Gateway in the Region Symbol colored Black have White crystal is potency of beautiful tourism in the world.*

Lautan berwarna Biru dengan gelombang berwarna Putih adalah ungkapan sebagian besar Wilayah Kabupaten Halmahera Tengah adalah Laut, yang terpendam di dalamnya potensi kekayaan alam yaitu berbagai jenis ikan dan aneka hasil laut lainnya.

*Blue ocean with White Waves is expression of most area of Central Halmahera is Sea, what hidden in it natural resources potency that is various fishes type and multifarious of other marine products.*

---

Motif Kelapa dan pala adalah komoditi unggulan di Kabupaten Halmahera Tengah mengungkapkan potensi alam, sumber hidup dan kehidupan rakyat di Jazirah Halmahera Tengah.

*Motif of Coconut and nutmeg is primary commodity in Central Halmahera Regency telling natural potency, lifeblood and life of people in Central Halmahera Regency.*

<http://haltengkab.bps.go.id>



---

<http://haltengkab.bps.go.id>



**BUPATI HALMAHERA TENGAH**  
**SAMBUTAN**

Puji syukur Ke hadirat Allah Yang Maha Kuasa Saya panjatkan atas telah selesainya pembuatan publikasi Halmahera Tengah dalam Angka 2010 ini dengan baik.

Setiap pembangunan sangat membutuhkan perencanaan, dan perencanaan tidak akan tercipta dengan baik tanpa adanya data statistik yang dapat menggambarkan secara nyata kondisi daerah itu secara menyeluruh, baik kondisi sosial ekonomi masyarakatnya maupun potensi yang dimilikinya. Untuk itu saya berharap buku ini dapat berguna dalam perencanaan pembangunan, sekaligus dapat dijadikan sebagai bahan evaluasi pembangunan daerah ini.

Dalam kerangka pembinaan dan pengembangan perstatistikan di daerah ini saya mintakan kepada semua Dinas/Instansi yang ada di Kabupaten Halmahera Tengah, agar lebih meningkatkan kerja sama yang lebih baik dalam pembuatan buku ini di masa mendatang.

Akhirnya saya berharap semoga publikasi "HALMAHERA TENGAH DALAM ANGKA 20108" dapat bermanfaat bagi semua pihak.

Weda, Oktober 2010  
Bupati Halmahera Tengah,

**M. Al Yasin Ali**



**FOREWARD**  
**THE REGENT OF CENTRAL HALMAHERA**

*Be first to this speech I want to present my thanks be to God, that publication of "CENTRAL HALMAHERA IN FIGURES 2010" had finished and had been published on time. Therefore we should receive it cheerfulness to the result of this publishing.*

*Every development needs planning, and planning will not be created better without existence of statistic to describe manifestly the condition of that area by totally, there is condition of social economic of society and also owned potency. For that I hope this book can useful in planning of development, at the same time can be use as development evaluation of this region.*

*In the frame of construction and statistics development in this region I hope all official/Instance who are in the Central Halmhera Regency, more increase in Cooperation will be better in the future.*

*Finally I hope that the publication of "CENTRAL HALMAHERA IN FIGURES 2010" can be useful for all.*

*Weda, October 2010*  
*The Regent of Central Halmahera*

**M. Al Yasin Ali**

---

## KATA PENGANTAR

Perencanaan Pembangunan maupun perumusan kebijaksanaan program Pembangunan memerlukan data statistik yang dapat memberikan informasi berupa hasil-hasil pembangunan yang telah dicapai selama kurun waktu tertentu.

Untuk memenuhi kebutuhan informasi tersebut di atas BPS Kabupaten Halmahera Tengah telah berupaya menghimpun data/informasi menyangkut keberhasilan Pembangunan yang telah dicapai dalam wilayah Kabupaten Halmahera Tengah setiap tahunnya. Upaya dimaksud telah diwujudkan salah satunya melalui penerbitan publikasi "HALMAHERA TENGAH DALAM ANGKA 2010" yang merupakan seri penerbitan ke-34 kali dari penerbitan-penerbitan sebelumnya.

Setiap seri penerbitan dari publikasi semacam ini pada dasarnya tidak jauh berbeda dimana data/informasi yang disajikan meliputi seluruh sektor kegiatan pembangunan di samping beberapa penyempurnaan.

Berhasilnya diterbitkan publikasi ini tidak lepas dari bantuan baik moriil maupun materiil dari berbagai pihak, untuk itu kita sampaikan rasa terimakasih dan penghargaan sebesar-besarnya terutama kepada Bapak Bupati Halmahera Tengah. Demikian juga ucapan yang sama kami sampaikan kepada semua pihak khususnya Dinas/Instansi yang telah banyak membantu hingga terbitnya publikasi ini.

Akhirnya kami harapkan semoga publikasi "HALMAHERA TENGAH DALAM ANGKA 2010" dapat bermanfaat bagi konsumen data umumnya.

Weda, Oktober 2010  
Kepala BPS Kabupaten  
Halmahera Tengah



**Ir. SALAHUDDIN**  
NIP. 196705281994011001

---

## **P R E F A C E**

*The development planning as well as policy formulation of development program needs Statistics data that can give information in form of the achievement of development which have achieved for the certain period.*

*To meet the needs of information above Central Bureau of Statistics of Central Halmahera make serious efforts collect the data/information in development achievement that has achieved in Central Halmahera region every year, one of the purposes has proved through publication edition of "Central Halmahera in figures 2010" that form to 34<sup>th</sup> edition series from the edition before.*

*Every edition series of this publication is not far different where the data/information which is presented included all development activities sector besides some completing.*

*The result of the publishing this publication is not apart from contribution neither moral nor materials of all hands, therefore we are be grateful and appreciation especially to excellency regent autonomous administrative region II Central Halmahera. Likewise the same grateful we give to the chairman of Agency for Regional Departemen Central Halmahera. We don't forget give to the all hands, especially official/instance who have helped us until the publishing of this publication.*

*Finally we do hope that publication of "Central Halmahera in Figures 2010" can be useful for consumer general data.*

Weda, October 2010  
Head of CBS Central Halmahera



**Ir. SALAHUDDIN**  
NIP. 196705281994011001

---

**DAFTAR ISI**  
**CONTENTS**

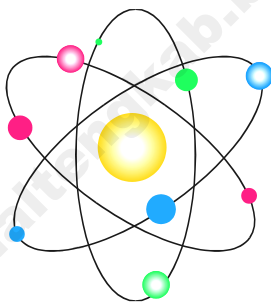
	<u>Halaman</u> <u>Pages</u>
➤ Halaman Judul ..... <i>Title Pages</i>	i
➤ Katalog..... <i>Catalog</i>	iii
➤ Peta Wilayah Kabupaten Halmahera Tengah ..... <i>Map of Regional of Central Halmahera</i>	v
➤ Foto Bupati ..... <i>Head of Regent Picture.</i>	vii
➤ Lambang Wilayah ..... <i>Regional Symbol.</i>	ix
➤ Sambutan Bupati Halmahera Tengah ..... <i>Foreward The Regent of Central Halmahera</i>	xiii
➤ Kata Pengantar ..... <i>Preface</i>	xv
➤ Daftar Isi ..... <i>Contents</i>	xvii
Bab I Letak dan Geografis..... <i>Location and Geographies</i>	1
Bab II Pemerintahan ..... <i>Adminstration</i>	15
Bab III Penduduk ..... <i>Population and Employment</i>	41
Bab IV Sosial ..... <i>Social</i>	57
Bab V Pertanian ..... <i>Agriculture</i>	141

---

Bab VI Industri .....	175
<i>Industry</i>	
Bab VII Perdagangan .....	193
<i>Trade</i>	
Bab VIII Perhubungan .....	203
<i>Transportation</i>	
Bab IX Keuangan .....	217
<i>Finances</i>	
Bab X Neraca Regional .....	243
<i>Regional Balance</i>	

<http://haltengkab.bps.go.id>

# LETAK GEOGRAFIS



<http://hatek.com/bps-go.id>



**LETAK GEOGRAFIS / GEOGRAPHICAL**

Kabupaten Halmahera Tengah terletak antara :

0°45' Lintang Utara s/d 0°15' Lintang Selatan, dan

127°45' - 129°26' Bujur Timur

Secara Geografis daerah Halmahera Tengah dibatasi oleh: wilayah Kabupaten Halmahera Timur di sebelah utara, wilayah Kabupaten Halmahera Selatan di sebelah selatan, Kota Tidore Kepulauan di sebelah barat dan Provinsi Papua Barat di sebelah timur. Daerah Halmahera Tengah merupakan daerah pantai karena kurang lebih 80 % desa berada di daerah pantai sedangkan 20 % lainnya di daerah pegunungan.

Kabupaten Halmahera Tengah terdiri dari 6 kecamatan yakni Weda, Weda Selatan, Weda Utara, Pulau Gebe, dan Patani dan Patani Utara. Lima kecamatan diantaranya berada di Pulau Halmahera yang merupakan pulau terbesar di Provinsi Maluku Utara sedangkan Kecamatan Pulau Gebe berada di Pulau Gebe yang terletak di sebelah timur Pulau Halmahera. Selain Pulau Halmahera Kabupaten Halmahera Tengah juga memiliki 37 buah pulau, dan di antara pulau tersebut hanya dua buah pulau yang dihuni yaitu Pulau Gebe dan Pulau Yoi.

Kabupaten Halmahera Tengah mempunyai luas daratan 2.276,83 km<sup>2</sup>. Luas daratan per kecamatan adalah sebagai berikut :

1. Kecamatan Weda 506,55 km<sup>2</sup>
2. Kecamatan Weda Selatan 237,43 km<sup>2</sup>
3. Kecamatan Weda Utara 624,62 km<sup>2</sup>
4. Kecamatan Pulau Gebe 223,85 km<sup>2</sup>
5. Kecamatan Patani 466,72 km<sup>2</sup>
6. Kecamatan Patani Utara 217,66 km<sup>2</sup>

*Located Central Halmahera Regency between:*

*0°45' Parallel North until 0°15' Parallel South, and*

*127°45' - 129°26' Longitude East*

*Geographically Central Halmahera area limited by: East Halmahera Regency in northside, South Halmahera Regency in southside, Tidore Islands City in westside and Province of West Papua in eastside. Central Halmahera Area represent coastal area because about 80% Countryside reside in coastal area while 20% other in mountain area.*

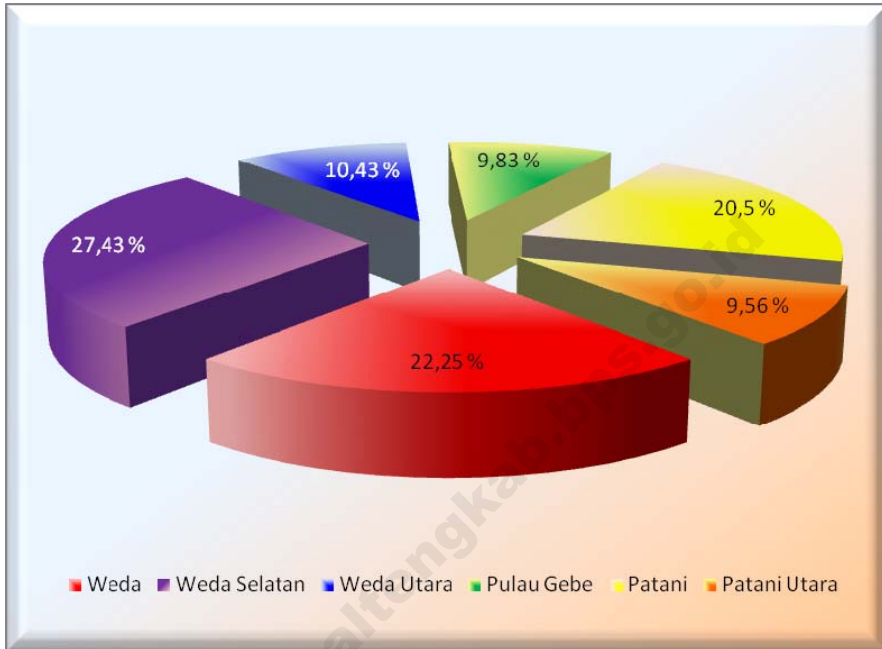
*Central Halmahera Regency consist of 6 district namely Weda, South Weda, North Weda, Gebe Island, Patani and North Patani. Five districts among others located in Halmahera Island representing the biggest island in North Moluccas Province while District of Gebe Island reside in Gebe Island eastside Halmahera Island. Besides Halmahera Island, Central Halmahera Regency also have 37 islands, and among of the islands only two island dwelt, that is Gebe Island and Yoi Island.*

*Central Halmahera Regency have wide of continent 2.276,83 km<sup>2</sup>. Wide of continent per district shall be as follows:*

- 1. District of Weda 506,55 km<sup>2</sup>*
- 2. District of South Weda 237,43 km<sup>2</sup>*
- 3. District of North Weda 624,62 km<sup>2</sup>*
- 4. District of Gebe Island 223,85 km<sup>2</sup>*
- 5. District of Patani 466,72 km<sup>2</sup>*
- 6. District of North Patani 217,66 km<sup>2</sup>*

<http://halmahera.bps.go.id>

Grafik I.1. Persentase Luas Kabupaten Halmahera Tengah Dirinci per Kecamatan Tahun 2009  
*Percentage of Wide Area of Central Halmahera Regency by District in 2009*



<http://halmengkab.bps.go.id>

Tabel 1.1. Letak Geografis Kabupaten Halmahera Tengah  
*Geographic Location of Central Halmahera*

Lintang/Batas <i>Latitude</i> (1)	Letak/Wilayah <i>Location/Regional</i> (2)
1. Lintang Utara <i>North</i>	0°00' - 0°45'
2. Lintang Selatan <i>South</i>	0°00' - 0°15'
3. Bujur Timur <i>Eastern Longitude</i>	127°45' - 129°26'
4. Sebelah Utara <i>The North</i>	Kabupaten Halmahera Timur <i>East Halmahera Regency</i>
5. Sebelah Selatan <i>The South</i>	Kabupaten Halmahera Selatan <i>South Halmahera Regency</i>
6. Sebelah Barat <i>The West</i>	Kota Tidore kepulauan <i>Tidore Islands City</i>
7. Sebelah Timur <i>The East</i>	Provinsi Irian Jaya Barat <i>Province of West Irian Jaya</i>

Tabel I.2. Luas Beberapa Pulau dan Kepulauan Dirinci per Kecamatan, Jumlah Desa dan Jumlah Penduduk Tahun 2009  
*Wide of Some Islands by District, Number of The Villages and Population in 2009*

Kecamatan <i>District</i>	Nama Pulau <i>Name of Island</i>	Luas (km <sup>2</sup> ) <i>Wide Area</i>	Jumlah Desa <i>Total Villages</i>	Jumlah Penduduk <i>Total Population</i>
(1)	(2)	(3)	(4)	(5)
1. Weda	I m a m	5,00	-	-
	Messa/Mintu	1,00	-	-
	T e t e	0,80	-	-
	Y e f i	9,00	-	-
	Batu Kapal	3,00	-	-
	Leyob	0,30	-	-
	N e n a s	2,00	-	-
	Mbdili/Pado	4,00	-	-
	Sabubu	1,00	-	-
	Sari Daun	2,00	-	-
	Loysobye	2,00	-	-
	Lonnyok	1,00	-	-
	Belilsili	0,80	-	-
	Tentong	1,30	-	-

Tabel Lanjut / *Continued...*

Lanjutan Tabel I.2. / *Continued Table*

(1)	(2)	(3)	(4)	(5)
1. Weda	Gambir	0,30	-	-
	Selweno	0,20	-	-
	Golsilengmnya	0,40	-	-
	Ciamiyet	0,80	-	-
	M u t e l	0,80	-	-
	P i e n	0,50	-	-
	Kadaton	0,30	-	-
	Katalo	2,00	-	-
	Sumensili	1,00	-	-
	Pulau Pu	1,00	-	-
	Leng Gou	1,00	-	-
	Maleyet	1,00	-	-
	Papua Besi	1,00	-	-
2. Pulau Gebe	Gebe	98,00	6	3.574
	Yoi	15,00	1	698
	Uta	7,00	-	-
	Fau	9,00	-	-

Tabel Lanjut / *Continued...*

Lanjutan Tabel I.2. / *Continued Table*

(1)	(2)	(3)	(4)	(5)
3. Patani Utara	Sayafi	14,00	-	-
	Liwo	10,00	-	-
	Wailon	0,50	-	-
	Yiu	7,00	-	-
4. Patani	Witindi	0,50	-	-
	Moor	7,00	-	-



Table 1.3. Luas Kabupaten Halmahera Tengah Dirinci per Kecamatan Tahun 2009  
*Wide of Central Halmahera Detailed per District in 2009*

Kecamatan <i>District</i>	Luas (km <sup>2</sup> ) <i>Area</i>	Persentase <i>Percentage</i>
(1)	(2)	(3)
1. Weda	506,55	22,25
2. Weda Utara	624,62	27,43
3. Weda Selatan	237,43	10,43
4. Pulau Gebe	223,85	9,83
5. Patani	466,72	20,50
6. Patani Utara	217,66	9,56
Halmahera Tengah <i>Central Halmahera</i>	2.276,83	100

Sumber : Monografi Kabupaten Halmahera Tengah Tahun 2006

Source : *Central Halmahera Monograph on 2006*

Tabel I.4. Jarak Ibu Kota Provinsi ke Ibu Kota Kabupaten dan Ibu Kota Kabupaten ke Ibu Kota Kecamatan  
*Distance from Provincial Capital to Capital of Regency and from Capital of Regency to Capital of District.*

Nama Kota / <i>Name of Town</i>	Jarak / <i>Distance</i> (km)
(1)	(2)
Weda - Sagea	39
- Wairoro Indah	27
- Kapaleo	180
- Kipai	117
- Tepeleo	125

---

Tabel\_I.5. Banyaknya Curah Hujan dan Hari Hujan pada Stasiun Klimatologi Kobe Kulo Tahun 2008  
*Total of Rainfall and Rain Days on Climatology Station Kobe Kulo during 2008*

Bulan / Month	Curah Hujan <i>Rain Fall</i> (mm)	Hari Hujan <i>Rainy Days</i>	Rata-rata Curah Hujan <i>Rain Fall Average</i> (mm/hari)
(1)	(2)	(3)	
1. Januari	-	-	-
2. Pebruari	-	-	-
3. Maret	-	-	-
4. April	-	-	-
5. M e i	-	-	-
6. Juni	122,4	20	4,1
7. Juli	191,5	24	6,2
8. Agustus	153	25	4,9
9. September	126,8	18	4,2
10. Oktober	125,8	14	4,1
11. Nopember	118,4	14	3,9
12. Desember	178	17	5,7
Jumlah / <i>Total</i>	-	-	-
Rata-rata / <i>Average</i>	-	-	-

Sumber : Stasiun Klimatologi Kobe Kulo  
 Source : *Climatology Station Kobe Kulo*

Catatan : Alat ukur baru dioperasikan mulai bulan Juni 2008  
 Note : *Measuring instrument just operated on June 2008*

<http://halmahera.bps.go.id>

# PEMERINTAHAN



<http://haktek.com/bps-go.id>

## PEMERINTAHAN / GOVERNANCE

Kabupaten Halmahera Tengah berdiri sejak tahun 1968 sesuai kebijaksanaan Gubernur Provinsi Maluku No. Odes 25/1/8 tahun 1968 dengan maksud dikembangkan untuk dijadikan daerah tingkat II yang otonom. Kemudian direstui oleh Menteri Dalam Negeri dengan surat tanggal 15 April 1969 No. Pemda 2/1/33. Dengan demikian sejak tahun 1969 secara de facto daerah Halmahera Tengah telah mengatur dan mengurus rumah tangganya sendiri sejajar dengan daerah tingkat II lainnya dalam wilayah Provinsi Maluku.

Akhirnya sejak tahun 1990 daerah Halmahera Tengah dinyatakan sebagai daerah Kabupaten penuh dengan Bupati Kepala Daerah yang pertama adalah Drs. Bahar Andili.

Daerah Halmahera Tengah dipimpin oleh seorang kepala daerah sejak tahun 1965 dan sampai sekarang sudah 7 orang kepala daerah yang memimpin daerah Halmahera Tengah.

Namun menyesuaikan dengan perkembangan waktu dan tuntutan kondisi sosial masyarakat maka pada tahun 2003, dengan Undang-Undang Republik Indonesia nomor 1 tahun 2003 Kabupaten Halmahera Tengah dimekarkan menjadi tiga kabupaten/kota yaitu Kabupaten Halmahera Tengah sebagai kabupaten induk dan Kabupaten Halmahera Timur serta Kota Tidore Kepulauan.

Jumlah wilayah pemerintahan di Halmahera Tengah saat ini terdiri atas 8 kecamatan dengan jumlah desa sebanyak 46 buah.

*Central Halmahera Regency reside in since year 1968 according to Wisdom of Governor of Mollucas Province No. Odes 25/1/8 year 1968 for the purpose of developed to be made by area mount otonomous II. Then blessed by Ministry of Home Affairs by letter date 15 April 1969 No. Local government 2/1/33. Thereby since year 1969 by de facto Central Halmahera have arranged and managed its own household, it is parallel with other area mount II in Moluccas Province region.*

*Finally since 1990 Central Halmahera area expressed as Regency area full of first Regent Regional Leader is Drs. Bahar Andili.*

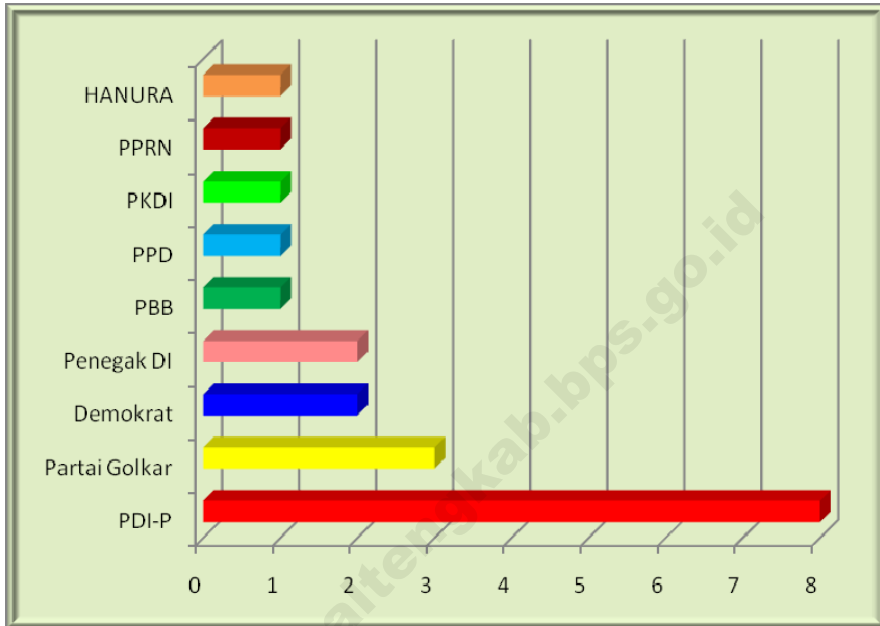
*Central Halmahera region led by a regional leader since year 1965 and until now have 7 regional leader leading Central Halmahera region.*

*But to accommodate the time growth and demand of society social condition hence in 2003, with Republic Of Indonesia Law number 1 year 2003 Central Halmahera Regency divided become three Regency/City that is Central Halmahera Regency as mains Regency with East Halmahera Regency and Tidore Islands City.*

*Amount of governance region in Central Halmahera in this time counted 6 districts with amount of countryside counted 46.*

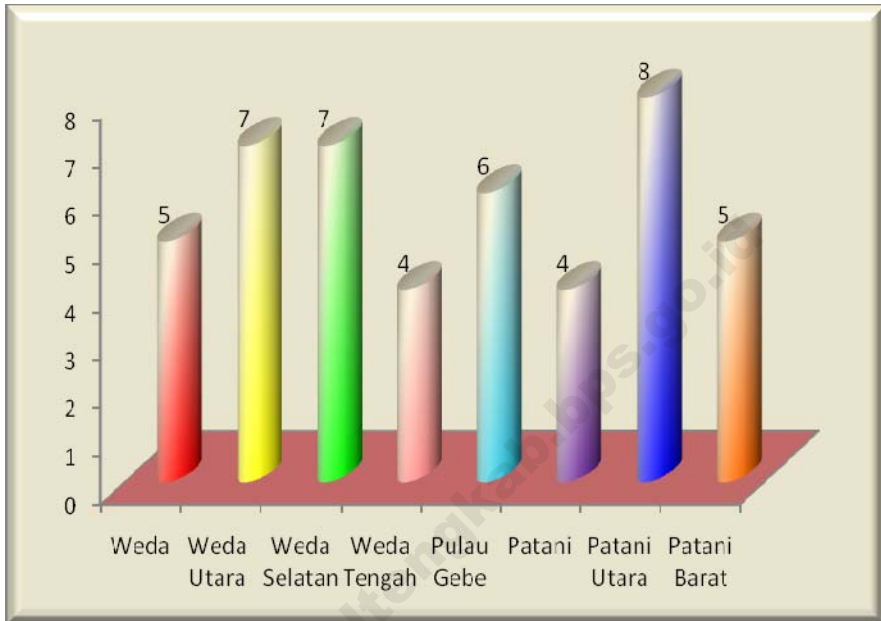
<http://halmahera.bps.go.id>

Grafik II.1. Komposisi Keanggotaan DPRD Kabupaten Halmahera Tengah Hasil Pemilu 2009  
*The Composition of Region Parliament in Central Halmahera of General Elections Result in 2009*





Grafik II.2. Jumlah Desa di Kabupaten Halmahera Tengah Dirinci per Kecamatan Tahun 2010  
*Total of Countrysides in Central Halmahera per District in 2010*



Tabel II.1. Nama-nama Bupati Kepala Daerah dan Sekretaris Wilayah Daerah Tingkat II Halmahera Tengah dari 1965 - Sekarang  
*Name of Regent Regional Leader and Regional Secretary of Area Mount II Central Halmahera from 1965 - Now.*

Nama Bupati Kepala Daerah <i>Names of Regent Regional Leader</i>	Masa Jabatan <i>Tenure</i>	Nama Sekretaris Daerah <i>Names of Regional Secretary</i>
(1)	(2)	(3)
1. Drs. S. Assagaf *)	1965	R.T. Lovus **)
2. Drs. A. Malawat *)	1969	N. Yunus, Ba
3. Drs. I.E. Toekan *)	1977	Drs. A.G. Elly
4. Drs. A.B. Andili	31/10-1990	Drs. N. Yunus
5. Drs. A.B. Andili	2000	Drs. I.R. Gorotomole
6. Drs. Musa Badrun	2001	Drs. I.R. Gorotomole
7. Ir. Hasan Husain Doa	2002 - 2008	Drs. A. Madjid Husen,
8. Ir. Al Yasin, MT.	2008 - sekarang	Ir. Basri Amal, MM.

Sumber : Bagian Kepegawaian Kabupaten Halmahera Tengah  
 Source : *Personalia Office of Central Halmahera*

Catatan : \*) . Bukan Bupati KDH tetapi Bupati Pemimpin Daerah  
*Noted Not Regent Region but Lead Region*  
 \*\*) . Kepala Sekretariat / *Head of Secretary*

Tabel II.2.1. Jumlah Calon Legislatif dalam Pemilihan Umum di Halmahera Tengah Menurut Partai Politik dalam Pemilihan Umum 2009  
*Total of Legislative Candidate in Public Election in Central Halmahera by Political Party 2009*

Partai Politik <i>Political Party</i>	Calon / <i>Candidate</i>		
	Laki-laki <i>Male</i>	Perempuan <i>Female</i>	Jumlah <i>Total</i>
(1)	(2)	(3)	(4)
1. Partai Hati Nurani Rakyat	4	2	6
2. Partai Karya Peduli Bangsa	2	1	3
3. Partai Pengusaha Dan Pekerja Indonesia	2	-	2
4. Partai Peduli Rakyat Nasional	5	2	7
5. Partai Gerakan Indonesia Raya	4	2	6
6. Partai Barisan Nasional	2	-	2
7. Partai Keadilan Dan Persatuan Indonesia	2	3	5
8. Partai Keadilan Sejahtera	8	1	9
9. Partai Amanat Nasional	4	2	6
10. Partai Perjuangan Indonesia Baru	7	1	8
11. Partai Kedaulatan	3	2	5
12. Partai Persatuan Daerah	4	-	4
13. Partai Kebangkitan Bangsa	-	1	-
14. Partai Pemuda Indonesia	-	1	-
15. Partai Nasional Indonesia Marhaenisme	-	-	-
16. Partai Demokrasi Pembaruan	3	1	4
17. Partai Karya Perjuangan	3	3	6
18. Partai Matahari Bangsa	3	1	4
19. Partai Penegak Demokrasi Indonesia	15	1	16
20. Partai Demokrasi Kebangsaan	3	2	5

Tabel Lanjut/ *Continued ...*

Lanjutan Tabel II.2.1./ *Continued Tabel*

Partai Politik <i>Political Party</i>	Calon / <i>Candidate</i>		
	Laki-laki <i>Male</i>	Perempuan <i>Female</i>	Jumlah <i>Total</i>
(1)	(2)	(3)	(4)
21. Partai Republik Nusantara	6	2	8
22. Partai Pelopor	7	1	8
23. Partai Golongan Karya	17	2	19
24. Partai Persatuan Pembangunan	9	1	10
25. Partai Damai Sejahtera	2	2	4
26. Partai Nasional Benteng Kerakyatan Indonesia	2	-	2
27. Partai Bulan Bintang	9	2	11
28. Partai Demokrasi Indonesia Perjuangan	20	4	24
29. Partai Bintang Reformasi	7	5	12
30. Partai Patriot	-	-	-
31. Partai Demokrat	12	3	15
32. Partai Kasih Demokrasi Indonesia	3	1	4
33. Partai Indonesia Sejahtera	5	-	5
34. Partai Kebangkitan Nasional Ulama	-	-	-
35. Partai Merdeka	-	-	-
36. Partai Persatuan Nahdlatul Ummah Indonesia	-	-	-
37. Partai Sarikat Indonesia	-	-	-
38. Partai Buruh	-	-	-
Jumlah / <i>Total</i>	173	49	220

Sumber : Komisi Pemilihan Umum Daerah Kabupaten Halmahera Tengah  
*Source : Public Election Committee in Central Halmahera*

Tabel II.2.2. Jumlah Calon Legislatif Terpilih dalam Pemilihan Umum di Halmahera Tengah Menurut Partai Politik dalam Pemilihan Umum 2009  
*Total of Chosen Legislative Candidate in Public Election in Central Halmahera by Political Party in 2009*

Nomor Partai Party Number	Partai Politik Political Party (1)	Calon Terpilih Selected Candidate		
		Laki-laki Male (2)	Perempuan Female (3)	Jumlah Total (4)
1	Partai Hati Nurani Rakyat	-	1	1
4	Partai Peduli Rakyat Nasional	1	-	1
12	Partai Persatuan Daerah	1	-	1
19	Partai Penegak Demokrasi Indonesia	2	-	2
23	Partai Golongan Karya	2	1	3
27	Partai Bulan Bintang	1	-	1
28	Partai Demokrasi Indonesia Perjuangan	6	2	8
31	Partai Demokrat	2	-	2
32	Partai Kasih Demokrasi Indonesia	1	-	1
Jumlah / Total		16	4	20

Sumber : Komisi Pemilihan Umum Daerah Kabupaten Halmahera Tengah  
 Source : *Public Election Committee in Central Halmahera*

Tabel II.3.1. Jumlah Anggota Dewan Perwakilan Rakyat Daerah (DPRD) Kabupaten Halmahera Tengah Menurut Organisasi Pemilu dan Jenis Kelamin 2009  
*Number of Parliament Members by Political Party and Sex in Central Halmahera 2009*

Partai Politik <i>Political Party</i>	Laki-laki <i>Male</i>	Perempuan <i>Female</i>	Jumlah <i>Total</i>
(1)	(2)	(3)	(4)
1. Partai Demokrasi Indonesia Perjuangan	6	2	8
2. Partai Golongan Karya	2	1	3
3. Partai Demokrat	2	-	2
4. Partai Penegak Demokrasi Indonesia	2	-	2
5. Partai Bulan Bintang	1	-	1
6. Partai Persatuan Daerah	1	-	1
7. Partai Kasih Demokrasi Indonesia	1	-	1
8. Partai Peduli Rakyat Nasional	1	-	1
9. Partai Hati Nurani Rakyat	-	1	1
Jumlah / <i>Total</i>	16	4	20

Sumber : Sekretariat DPRD Kabupaten Halmahera Tengah  
*Source : Legeslative Secretary of Central Halmahera*

Tabel II.3.2. Jumlah Anggota Dewan Perwakilan Rakyat Daerah (DPRD) Kabupaten Halmahera Tengah Menurut Fraksi dan Jenis Kelamin 2009  
*Number of Parliament Members by Fraction and Sex in Central Halmahera 2009*

Fraksi <i>Fraction</i>	Laki-laki <i>Male</i>	Perempuan <i>Female</i>	Jumlah <i>Total</i>
(1)	(2)	(3)	(4)
1. Fraksi PDI-P	6	3	9
2. Fraksi Partai Golkar	2	1	3
3. Fraksi Gabungan/PDKD	4	-	4
4. Fraksi Gabungan/BND	4	-	4
Jumlah / <i>Total</i>	16	4	20

Sumber : Sekretariat DPRD Kabupaten Halmahera Tengah  
 Source : *Legeslative Secretary of Central Halmahera*

Tabel II.3.3. Banyaknya Produk Sidang DPRD Kabupaten Halmahera Tengah Tahun Sidang 2009  
*The Number of Product Parliament Conference in Central Halmahera by 2009*

Uraian <i>Discription</i>	Banyaknya <i>Total</i>	
	2008	2009
(1)	(2)	(3)
1. Peraturan Daerah <i>Region Regular</i>	14	6
2. Keputusan Pimpinan DPRD <i>Designment of Parlement Decrees Leader</i>	4	2
3. Keputusan DPRD <i>Designment of Parlement</i>	11	16
4. Pernyataan Daerah <i>Region Statement</i>	-	-
5. Pernyataan DPRD <i>Parlement Decree Statement</i>	-	-
6. Panitia Anggaran <i>Budget Committee</i>	-	-

Sumber : Sekretariat DPRD Kabupaten Halmahera Tengah  
*Source : Secretariat Parliament of Central Halmahera Regency*



Tabel II.3.4. Rekapitulasi Kegiatan DPRD Kabupaten Halmahera Tengah 2009  
*Activity Recapitulation of Central Halmahera Parliament in 2009*

Kegiatan/ Activity	Jumlah/Total	
	2008	2009
(1)	(2)	(3)
<b>1. Rapat Paripurna</b>	<b>35</b>	<b>29</b>
<b>2. Rapat Komisi</b>	<b>26</b>	<b>20</b>
Komisi A	5	5
Komisi B	8	6
Komisi C	13	9
<b>3. Peninjauan Komisi</b>	<b>20</b>	<b>16</b>
Komisi A	6	5
Komisi B	7	6
Komisi C	7	5
<b>4. Rapat Panitia</b>	<b>29</b>	<b>18</b>
Panitia Musyawarah	10	8
Panitia Anggaran Keuangan	10	6
Panitia Kesejahteraan Dewan	-	-
Panitia Khusus	9	4
Panitia Teknis	-	-
<b>5. Rapat Kelompok Satuan Kerja</b>	<b>-</b>	<b>-</b>

Tabel Lanjut/ *Continued ...*

Lanjutan Tabel II.3.4./ *Continued Tabel*

Kegiatan <i>Activity</i>	Jumlah/ <i>Total</i>	
	2007	2008
(1)	(2)	(3)
<b>6. Rapat Umum Panitia</b>	<b>21</b>	<b>29</b>
Rapat Kerja	5	6
Rapat Pimpinan Dewan	3	9
Rapat Gabungan Komisararis	4	3
Rapat Dengar Pendapat	6	7
Rapat Delegasi	-	-
Rapat Koordinasi Pimpinan	3	4
Rapat Khusus	-	-
<b>7. Rapat Fraksi</b>	<b>30</b>	<b>25</b>
Fraksi PDI-P	10	7
Fraksi Partai Golkar	7	5
Fraksi PDKD	7	7
Fraksi BND	6	6
<b>8. Delegasi</b>	<b>-</b>	<b>-</b>
<b>9. Kunjungan Kerja Komisi</b>	<b>12</b>	<b>5</b>
KK Komisi Keluar Wilayah Kab. Halmahera Tengah	4	3
KK Komisi Keluar Wilayah Provinsi Maluku Utara	8	2
KK Kel. Satuan Kerja di Kabupaten Halmahera Tengah	-	-
Jumlah / <i>Total</i>	173	142

Sumber : Sekretariat DPRD Kabupaten Halmahera Tengah

Source : *Secretariat Parliament of Central Halmahera Regency*

Tabel II.3.5. Komposisi Keanggotaan DPRD Kabupaten Halmahera Tengah menurut Fraksi dan Komisi 2009  
*The Membership Composition of Region Parliament in Central Halmahera by Fraction and Comission in 2009*

Fraksi <i>Fraction</i>	Komisi <i>Comission</i>			Jumlah <i>Total</i>
	A Pemerintahan <i>Governance</i>	B Anggaran <i>Budgeting</i>	C Pembangunan <i>Development</i>	
(1)	(2)	(3)	(4)	(5)
1. Fraksi PDI-P	2	3	3	8
2. Fraksi Partai Golkar	-	1	1	2
3. Fraksi Gabungan/PDKD	2	1	1	4
4. Fraksi Gabungan/BND	1	1	1	3
Jumlah / <i>Total</i>	5	6	6	17

Sumber : Sekretariat DPRD Kabupaten Halmahera Tengah  
*Source : Secretariat Parliament of Central Halmahera Regency*

Tabel II.4.1. Jumlah Desa dan Letak Ibu Kota Kecamatan di Kabupaten Halmahera Tengah Tahun 2010  
*Total The Villages and Location of Capital for District in Central Halmahera in 2010*

Kecamatan <i>District</i>	Jumlah Desa <i>Total of Villages</i>	Letak Ibu Kota Kecamatan <i>Strategy of Capital by District</i>
(1)	(2)	(3)
1. Weda	5	Weda
2. Weda Utara	7	Wairoro Indah
3. Weda Selatan	7	Sagea
4. Weda Tengah	4	Lelilef Waibulan
5. Pulau Gebe	6	Kapaleo
6. Patani	4	Kipai
7. Patani Utara	8	Tepeleo
8. Patani Barat	5	Banemo
Halmahera Tengah <i>Central Halmahera</i>	46	

Sumber : Bagian Pemerintahan Kabupaten Halmahera Tengah  
 Source : *Personalia Office of Central Halmahera Regency*

Tabel II.4.2. Tingkat Perkembangan Desa pada Kabupaten Halmahera Tengah Tahun 2009  
*The Increasing Level of Villages in Central Halmahera in 2009*

Kecamatan <i>District</i>	Desa/Kel. <i>Villages</i>	Swadaya <i>Innate</i>	Swakarya <i>Self Developing</i>	Swasembada <i>Self Supporting</i>
(1)	(2)	(3)	(4)	(5)
1. Weda	9	-	-	-
2. Weda Utara	7	-	-	-
3. Weda Selatan	7	-	-	-
4. Pulau Gebe	6	-	-	-
5. Patani	9	-	-	-
6. Patani Utara	8	-	-	-
Halmahera Tengah <i>Central Halmahera</i>	46	-	-	-

Sumber : Badan Pembangunan Masyarakat Desa Kabupaten Halmahera Tengah  
 Source : *Countryside Society Development Board of Central Halmahera Regency*

Catatan : Tidak ada data  
 Note : *No Data*

Tabel II.5.1. Jumlah Pegawai Negeri Sipil di Lingkungan Pemerintahan Daerah Kabupaten Halmahera Tengah Dirinci per Golongan dan Jenis Kelamin Tahun 2009  
*Number of Civil Public Servant in Central Halmahera and Sex in 2009*

Golongan <i>Faction</i>		Laki-laki <i>Male</i>	Perempuan <i>Female</i>	Jumlah <i>Total</i>
(1)		(2)	(3)	(4)
IV	a	32	15	47
	b	22	7	29
	c	16	0	16
	d	2	0	2
III	a	89	76	164
	b	143	103	244
	c	77	43	118
	d	48	19	67
II	a	55	23	78
	b	125	33	158
	c	18	45	63
	d	38	20	58
I	a	0	0	0
	b	1	1	2
	c	5	0	5
	d	5	1	6
Jumlah <i>Total</i>		676	381	1.057

Sumber : Badan Kepegawaian dan Diklat Kabupaten Halmahera Tengah  
 Source : *Human Resource Development Board of Central Halmahera.*

Tabel II.5.2. Jumlah Pegawai Negeri Sipil di Lingkungan Pemerintah Daerah Kabupaten Halmahera Tengah menurut Tingkat Pendidikan dan Jenis Kelamin  
*Number of Civil Servants in Central Halmahera Government by Education and Sex 2009*

Tingkat Pendidikan <i>Education</i>	Laki-laki <i>Male</i>	Perempuan <i>Female</i>	Jumlah <i>Total</i>
(1)	(2)	(3)	(4)
1. Sekolah Dasar	3	2	5
2. SMP	13	4	17
3. SMA	124	147	271
4. SMK	221	101	222
5. Diploma I/DII	20	53	73
6. Diploma III	228	31	251
7. DIV / S1	32	153	185
8. S2	32	1	33
Jumlah <i>Total</i>	565	492	1.057

Sumber : Badan Kepegawaian dan Diklat Kabupaten Halmahera Tengah  
 Source : *Human Resource Development Board of Central Halmahera.*

Tabel II.5.3. Jumlah Penerima Pensiun pada Kantor Bupati Halmahera Tengah Tahun 2009  
*Total of Receive Retired Region Office Central Halmahera in 2009*

Status Status	2008			2009		
	Laki Male	Perem- puan Female	Jumlah Total	Laki Male	Perem- puan Female	Jumlah Total
(1)	(2)	(3)	(4)	(5)	(6)	(7)
1. Penerima Pensiun <i>Receive of Pension</i>	20	3	23	12	1	23
2. Pensiun Janda/Duda <i>Pension of Widow</i>	1	0	1	0	2	4

Sumber : Badan Kepegawaian dan Diklat Kabupaten Halmahera Tengah  
 Source : *Human Resource Development Board of Central Halmahera*



Tabel II.5.4. Jumlah Pegawai Negeri Sipil menurut Instansi dan Golongan Kepangkatan di Kabupaten Halmahera Tengah Tahun 2009  
*Total of Civil Public Servant by Institution and Faction in Central Halmahera in 2009*

Instansi <i>Institution</i>	Golongan I		Golongan II	
	Laki-laki	Perempuan	Laki-laki	Perempuan
	<i>Male</i>	<i>Female</i>	<i>Male</i>	<i>Female</i>
(1)	(2)	(3)	(4)	(5)
1. Sekretariat Daerah	6	1	44	39
2. Sekretariat DPRD	2	0	17	9
3. Sekretariat KPUD	0	0	3	3
4. Sekretariat Korpri	0	0	4	3
5. Dinas Perhubungan & Telekomunikasi	0	0	8	7
6. Dinas DIKNAS BUDPAR	1	1	7	3
7. Dinas Kesehatan	0	0	3	6
8. Dinas Perkebunan	0	0	7	1
9. Dinas Pekerjaan Umum	0	0	26	5
10. Dinas Pertambangan dan Energi	0	0	3	4
11. Dinas NAKERTRANS	0	0	9	2
12. Dinas PERINDAGKOP, UKM Inves	0	0	2	1
13. Dinas Pertanian dan Peternakan	0	0	4	2
14. Dinas Perikanan dan Kelautan	0	0	8	1
15. Dinas Pendapatan Daerah	1	0	6	3
16. Dinas Sosial	0	0	5	3
17. Dinas Kehutanan	0	0	19	2
18. Dinas Pengendalian Lingk. Hidup	0	0	5	2
19. BAPPEDA	1	0	0	
20. BAWASDA	0	0	6	2
21. BPMD	0	0	0	0
22. Badan DUKCAPIL & KB	0	0	6	2
23. Badan Kepegawaian Daerah	0	0	6	4
24. Kantor Kesatuan Bangsa	0	0	4	3
25. Kantor Ketahanan Pangan	0	0	11	7
26. Kantor Perpustakaan Arsip dan PDE	0	0	4	4
27. Kantor Polisi Pamong Praja	0	0	19	3
Jumlah <i>Total</i>	11	2	236	121

Tabel Lanjut/ *Continued ...*

Lanjutan Tabel II.5.4./ *Continued Tabel*

	Institusi <i>Institution</i>	Golongan III		Golongan IV	
		Laki-laki	Perempuan	Laki-laki	Perempuan
		<i>Male</i>	<i>Female</i>	<i>Male</i>	<i>Female</i>
(1)	(6)	(7)	(8)	(9)	
1.	Sekretariat Daerah	49	22	13	2
2.	Sekretariat DPRD	2	10	2	2
3.	Sekretariat KPU	5	2	1	0
4.	Sekretariat Korpri	4	2	1	0
5.	Dinas Perhubungan & Telekomunikasi	12	3	2	1
6.	Dinas DIKNAS BUDPAR	15	13	5	1
7.	Dinas Kesehatan	23	30	2	1
8.	Dinas Perkebunan	18	8	3	1
9.	Dinas Pekerjaan Umum	23	7	1	0
10.	Dinas Pertambangan dan Energi	12	5	3	1
11.	Dinas NAKERTRANS	14	5	4	0
12.	Dinas PERINDAGKOP, UKM Inves	11	13	3	1
13.	Dinas Pertanian dan Peternakan	16	12	2	1
14.	Dinas Perikanan dan Kelautan	15	8	2	1
15.	Dinas Pendapatan Daerah	5	6	2	4
16.	Dinas Sosial	23	9	2	1
17.	Dinas Kehutanan	8	4	1	0
18.	Dinas Pengendalian Lingk. Hidup	20	13	4	0
19.	BAPPEDA	9	8	2	3
20.	BAWASDA	11	12	4	1
21.	BPMD	8	9	2	1
22.	Badan DUKCAPIL & KB	7	6	4	0
23.	Badan Kepegawaian Daerah	3	4	1	0
24.	Kantor Kesatuan Bangsa	37	17	4	0
25.	Kantor Ketahanan Pangan	2	3	1	0
26.	Kantor Perpustakaan Arsip dan PDE	2	4	1	0
27.	Kantor Polisi Pamong Praja	3	1	0	0
	Jumlah <i>Total</i>	357	236	72	22

Tabel Lanjut/ *Continued ...*

Lanjutan Tabel II.5.4./ *Continued Tabel*

	Institusi <i>Institution</i>	Jumlah/ <i>Total</i>		Jumlah <i>Total</i>
		Laki-laki <i>Male</i>	Perempuan <i>Female</i>	
	(1)	(10)	(11)	(12)
1.	Sekretariat Daerah	112	64	176
2.	Sekretariat DPRD	23	21	44
3.	Sekretariat KPU	9	5	14
4.	Sekretariat Korpri	9	5	14
5.	Dinas Perhubungan & Telekomunikasi	22	11	33
6.	Dinas DIKNAS BUDPAR	28	18	46
7.	Dinas Kesehatan	28	37	65
8.	Dinas Perkebunan	28	10	38
9.	Dinas Pekerjaan Umum	50	12	62
10.	Dinas Pertambangan dan Energi	18	10	28
11.	Dinas NAKERTRANS	27	7	34
12.	Dinas PERINDAGKOP, UKM Inves	16	15	31
13.	Dinas Pertanian dan Peternakan	22	15	37
14.	Dinas Perikanan dan Kelautan	25	10	35
15.	Dinas Pendapatan Daerah	14	13	27
16.	Dinas Sosial	30	13	43
17.	Dinas Kehutanan	28	6	34
18.	Dinas Pengendalian Lingk. Hidup	29	15	44
19.	BAPPEDA	12	11	23
20.	BAWASDA	21	15	36
21.	BPMD	10	10	20
22.	Badan DUKCAPIL & KB	17	8	25
23.	Badan Kepegawaian Daerah	10	8	18
24.	Kantor Kesatuan Bangsa	45	20	65
25.	Kantor Ketahanan Pangan	14	10	24
26.	Kantor Perpustakaan Arsip dan PDE	7	8	15
27.	Kantor Polisi Pamong Praja	22	4	26
	Jumlah <i>Total</i>	676	381	1.057

Sumber : Bagian Kepegawaian Kabupaten Halmahera Tengah  
 Source : *Personalia Office of Central Halmahera*

Tabel II.6. Banyaknya Akte yang Diterbitkan Catatan Sipil Menurut Kecamatan di Kabupaten Halmahera Tengah Tahun 2009  
*Total of Certificate that Made by Civil Registration by District in Central Halmahera 2009*

Kecamatan <i>District</i>	Kelahiran <i>Birth</i>	Kematian <i>Death</i>	Perkawinan <i>Married</i>	Perceraian <i>Divorce</i>	Pengangkat- an Anak <i>Adoption</i>
(1)	(2)	(3)	(4)	(5)	(6)
1. Weda	750	9	6	0	0
2. Weda Utara	250	2	0	0	0
3. Weda Selatan	100	4	4	0	0
4. Pulau Gebe	150	4	0	0	0
5. Patani	150	6	0	0	0
6. Patani Utara	100	5	0	0	0
Jumlah <i>Total</i>	1.500	30	10	0	0

Sumber : Badan Kependudukan, Capil dan KB Kabupaten Halmahera Tengah  
 Source : *Civil Registration & Famili Planning Office of Central Hamahera*

Tabel II.7. Pentahapan Keluarga Sejahtera menurut Kecamatan di Kabupaten Halmahera Tengah Tahun 2009  
*Phasing of Secure and Prosperous Family according to District in Central Halmahera in 2009*

Kecamatan <i>District</i>	Keluarga Pra Sejahtera	Keluarga Sejahtera I	Keluarga Sejahtera II	Keluarga Sejahtera III	Keluarga Sejahtera III Plus
(1)	(2)	(3)	(4)	(5)	(6)
1. Weda	-	-	-	-	-
2. Weda Utara	-	-	-	-	-
3. Weda Selatan	-	-	-	-	-
4. Pulau Gebe	-	-	-	-	-
5. Patani	-	-	-	-	-
6. Patani Utara	-	-	-	-	-
Jumlah <i>Total</i>	-	-	-	-	-

Sumber : Badan Kependudukan, Capil dan KB Kabupaten Halmahera Tengah  
 Source : *Civil Registration & Family Planning Office of Central Halmahera*

Catatan : Tidak ada data  
 Note : *No Data*

# PENDUDUK



<http://www.bps.go.id>

## PENDUDUK / POPULATION

Penduduk merupakan sumber daya yang potensial dalam proses pembangunan suatu bangsa. Hal ini bila jumlah penduduk yang besar dapat dikembangkan sebagai tenaga kerja yang produktif sehingga berfungsi sebagai pengelola sumberdaya alam. Namun jumlah penduduk yang besar juga dapat menimbulkan permasalahan sosial dalam proses pembangunan itu sendiri seperti pengangguran, kemiskinan dan sebagainya, bila potensi penduduk itu sendiri tidak mendapat perhatian dan penanganan yang serius.

Pada tahun 2009 jumlah penduduk Kabupaten Halmahera Tengah sebanyak 41.418 jiwa yang terdiri dari 21.149 laki-laki dan 20.269 perempuan. Apabila dibandingkan dengan luas wilayah daerah Halmahera Tengah maka rata-rata penduduk per km<sup>2</sup> atau kepadatan penduduk adalah 21 jiwa per km<sup>2</sup>.

Selanjutnya bila dilihat dari penyebaran penduduk di tiap kecamatan, maka Kecamatan Patani Utara merupakan yang paling banyak penduduknya dengan jumlah penduduk sebanyak 8.752 jiwa atau 21,13%, dan kecamatan berpenduduk paling sedikit adalah Kecamatan Pulau Gebe dengan jumlah penduduk sebanyak 4.507 jiwa atau 10,88%. Bila dilihat dari kepadatan penduduk maka Kecamatan Patani Utara adalah yang terpadat dengan jumlah 165 jiwa per km<sup>2</sup>, menyusul Patani dengan 65 jiwa per km<sup>2</sup>, sedangkan kecamatan yang paling jarang penduduknya adalah Kecamatan Weda Utara dengan 7 jiwa per km<sup>2</sup>.

*Population represent resource that potential in process development of a nation. It's could be if amount of big resident can be developed as productive labour that functioned as natural resource organizer. But the amount of big population also can generate social problems in itself development process like unemployment, poorness etcetera, if the population potency do not get serious handling and attention.*

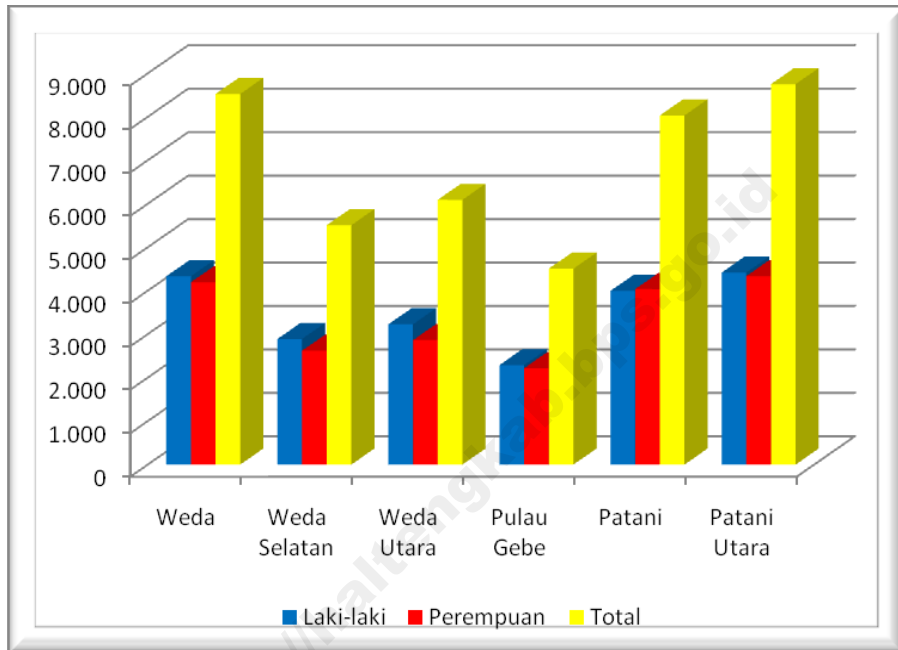
*At 2008 amount of Central Halmahera population counted 41,418 people which consist of 21,149 male and 20,269 female. If compared with wide of Central Halmahera area, density of population is 21 people per km<sup>2</sup>.*

*When seen from spreading of population at every district, hence district of North Patani represent the most population with amount of population counted 8,752 people or 21.13% and th leastt population at district of Gebe Island with amount of population counted 4,507 people or 10.88%. If seen from density hence district of North Patani is solid with amount 165 people per km<sup>2</sup>, catching up District of Patani with 65 people per km<sup>2</sup>, while the rarest district is district of North Weda by 7 people per km<sup>2</sup>.*

<http://halmahera.go.id>



Grafik III.1. Jumlah Penduduk per Jenis Kelamin Kabupaten Halmahera Tengah Dirinci per Kecamatan Tahun 2008  
*Total Population in Central Halmahera by District and Sex in 2008*



<http://halmaherakab.bps.go.id>

Tabel III.1.1. Penduduk Kabupaten Halmahera Tengah Dirinci per Kecamatan Tahun 1981 – 2009  
*Population in Central Halmahera by District in 1981 - 2009*

Tahun Year	W e d a	Pulau Gebe dan Patani	Halmahera Tengah
(1)	(2)	(3)	(4)
1981	8.705	13.484	22.189
1982	8.501	14.044	22.545
1983	8.664	15.966	24.630
1984	8.883	16.021	24.904
1985	8.700	15.138	23.838
1986	8.957	14.997	23.954
1987	9.269	15.247	24.516
1988	9.693	15.542	25.235
1989	9.894	15.997	25.891
SP-90	9.719	17.805	27.524
1990	9.852	17.805	27.657
1991	10.026	17.999	28.025
1992	12.420	18.233	30.653
1993	12.432	18.503	30.935
1994	14.502	18.757	33.259
1995	14.080	18.956	33.036
1996	15.882	19.226	35.108
1997	14.537	19.459	33.996
1998	14.571	19.541	34.112
1999	11.500	19.298	30.798
SP-00 <sup>1)</sup>	9.585	20.720	30.305
2001	11.986	20.937	32.923
2002	12.155	20.521	32.676
2003	12.326	20.528	32.855
2004	15.891	19.747	35.638
2005	16.234	21.051	37.285
2006	16.711	21.667	38.378
2007	17.618	21.944	39.562
2008	19.869	20.645	40.514
2009	20.126	21.292	41.418

Sumber : Registrasi Penduduk Akhir Tahun

Source : *The End of The Year Population Registration*

<sup>1)</sup> : Angka Sementara SP 2000/ *Temporary Number of SP 2000*

<sup>\*\*)</sup> Hasil P4B / *Result of P4B*

## Penduduk

Tabel III.1.2. Luas Wilayah, Jumlah KK dan Penduduk Menurut Jenis Kelamin, Laki-laki Tiap 1000 Perempuan, Kepadatan Penduduk serta Rata-rata Jiwa Tiap Rumah tangga Tahun 2009  
*Area Regional, Total Household and Population by Sex, Male every 1000 female, Population Density and Mean People Every Family in 2009*

Kecamatan <i>District</i>	Luas Wilayah <i>Area Regional</i> (Km <sup>2</sup> )	Jumlah KK/ <i>House hold</i>	Jumlah Penduduk/ <i>Population</i>		
			Laki-laki <i>Male</i>	Perempuan <i>Female</i>	Jumlah <i>Total</i>
(1)	(2)	(3)	(4)	(5)	(6)
1. Weda	534,47	2.026	4.332	4.196	8.528
2. Weda Selatan	348,25	1.246	2.888	2.619	5.507
3. Weda Utara	817,56	1.318	3.227	2.864	6.091
4. Pulau Gebe	73,56	1.065	2.289	2.218	4.507
5. Patani	123,75	1.536	3.996	4.037	8.033
6. Patani Utara	53,15	1.580	4.417	4.335	8.752
Jumlah 2009	1.950,74	8.771	21.149	20.269	41.418
<i>Total</i> 2008	1.950,74	9.215	20.822	19.692	40.514

Lanjut/ *Continued...*

Lanjutan Tabel III.1.2/*Continued*

Kecamatan <i>District</i>		Laki-Laki Tiap 100 Perempuan <i>Male Every 100 Female</i>	Kepadatan Penduduk <i>Density</i> (orang/km <sup>2</sup> )	Rata-rata Jiwa Tiap Keluarga <i>Mean People Every Family</i>
(1)		(7)	(8)	(9)
1.	Weda	103	16	4
2.	Weda Selatan	110	16	4
3.	Weda Utara	113	7	5
4.	Pulau Gebe	103	61	4
5.	Patani	99	65	5
6.	Patani Utara	102	165	5
Jumlah 2009		104	21	5
Total 2008		105	21	5

Sumber : Registrasi Penduduk Akhir Tahun 2009

Source : *End of the Year Population Registration 2009*

## Penduduk

Tabel III.1.3. Jumlah Penduduk Kabupaten Halmahera Tengah Dirinci Per Kecamatan Menurut Kewarganegaraan dan Jenis Kelamin Tahun 2009  
*Total Population Central Halmahera by District According to Nationality and Sex in 2009*

Kecamatan <i>District</i>	Laki-Laki <i>Male</i>	Perempuan <i>Femlae</i>	Jumlah <i>Total</i>
(1)	(2)	(3)	(4)
1. Weda			
A. WNI/ <i>Domestics</i>	4.332	4.196	8.528
B. WNA/ <i>Foreigners</i>	-	-	-
Sub Jumlah/ <i>Sub Total</i>	4.332	4.196	8.528
2. Weda Selatan			
A. WNI/ <i>Domestics</i>	2.888	2.619	5.507
B. WNA/ <i>Foreigners</i>	-	-	-
Sub Jumlah/ <i>Sub Total</i>	2.888	2.619	5.507
3. Weda Utara			
A. WNI/ <i>Domestics</i>	3.221	2.864	6.085
B. WNA/ <i>Foreigners</i>	6	-	6
Sub Jumlah/ <i>Sub Total</i>	3.227	2.864	6.091
4. Pulau Gebe			
A. WNI/ <i>Domestics</i>	2.289	2.218	4.507
B. WNA/ <i>Foreigners</i>	-	-	-
Sub Jumlah/ <i>Sub Total</i>	2.289	2.218	4.507
5. Patani			
A. WNI/ <i>Domestics</i>	3.996	4.037	8.033
B. WNA/ <i>Foreigners</i>	-	-	-
Sub Jumlah/ <i>Sub Total</i>	3.996	4.037	8.033
6. Patani Utara			
A. WNI/ <i>Domestics</i>	4.417	4.335	8.752
B. WNA/ <i>Foreigners</i>	-	-	-
Sub Jumlah/ <i>Sub Total</i>	4.417	4.335	8.752
Halmahera Tengah			
A. WNI/ <i>Domestics</i>	21.143	20.269	41.412
B. WNA/ <i>Foreigners</i>	6	-	6
Jumlah/ <i>Total</i>	21.149	21.269	41.418

Sumber : Registrasi Penduduk Akhir Tahun 2009  
 Source : *End of the Year Population Registration 2009*

Tabel III.1.4. Jumlah Penduduk WNA Dirinci per Kecamatan dan Warga Negara Tahun 2009  
*Total Population of Tourism Nationality by District and coming from In 2009*

Kecamatan <i>District</i>	China <i>Chinese</i>	Jepang <i>Japanese</i>	Malaysia <i>Malaysian</i>	Pakistan <i>Pakistan</i>
(1)	(2)	(3)	(4)	(5)
1. Weda	-	-	-	-
2. Weda Selatan	-	-	-	-
3. Weda Utara	6	-	-	-
4. Pulau Gebe	-	-	-	-
5. Patani	-	-	-	-
6. Patani Utara	-	-	-	-
Jumlah <i>Total</i>	6	-	-	-

Tabel Lanjut/ *Continued...*

Lanjutan Tabel III.1.4 / *Continued*

Kecamatan <i>District</i>	A r a b <i>A r a b i c</i>	Belanda <i>Dutch</i>	Lain-lain <i>Others</i>	Jumlah <i>Total</i>
(1)	(6)	(7)	(8)	(9)
1. Weda	-	-	-	-
2. Weda Selatan	-	-	-	-
3. Weda Utara	-	-	-	6
4. Pulau Gebe	-	-	-	-
5. Patani	-	-	-	-
6. Patani Utara	-	-	-	-
Jumlah <i>Total</i>	-	-	-	6

Sumber : Registrasi Penduduk Akhir Tahun 2009  
 Source : *End of the Year Population Registration 2009*

## Penduduk

---

Tabel III.1.5. Jumlah Penduduk Menurut Jenis Kelamin dan Ratio Jenis Kelamin per Kecamatan Tahun 2009  
*Total Population by Sex and Sex Ratio by District in 2009*

Kecamatan <i>District</i>	Laki-laki <i>Male</i>	Perempuan <i>Female</i>	Jumlah <i>Total</i>	Ratio Jenis Kelamin <i>Sex Ratio</i>
(1)	(2)	(3)	(4)	(5)
1. Weda	4.332	4.196	8.528	103
2. Weda Selatan	2.888	2.619	5.507	110
3. Weda Utara	3.227	2.864	6.091	113
4. Pulau Gebe	2.289	2.218	4.507	103
5. Patani	3.996	4.037	8.033	99
6. Patani Utara	4.417	4.335	8.752	102
Jumlah 2009 <i>Total</i> 2008	21.149 20.822	20.269 19.692	41.418 40.514	104 105

Sumber : Registrasi Penduduk Akhir Tahun 2009  
*Source : End of the Year Population Registration 2009*



Tabel III.2.1. Target dan Realisasi Penempatan Transmigrasi Tahun 2002 – 2008  
*The Getting and Realization Placing in Transmigration in 2002 – 2008*

Tahun Year	Target (KK) Target (Household)	Realisasi / Realisation	
		KK / Household	Jiwa / People
(1)	(2)	(3)	(4)
2008	50	50	205
2007	100	50	213
2006	-	-	-
2005	200	200	774
2004	-	-	-
2003	200	200	652
2002	200	200	666

Sumber : Dinas Tenaga Kerja dan Transmigrasi Kabupaten Halmahera Tengah  
 Source : *Employment and Transmigration Office of Central Halmahera Regency*

Tabel III.2.2. Penyediaan Areal Pemukiman Transmigrasi di Daerah Halmahera Tengah 2008  
*There are Area Transmigration Living in Central Halmahera in 2008*

Lokasi Location	Luas Area (Ha) Area of Land (Ha)	Daya Tampung (KK) Placing Power (Household)
(1)	(2)	(3)
Waleh	2.000	800
Halmahera Tengah Central Halmahera	2.000	800

Sumber : Dinas Tenaga Kerja dan Transmigrasi Kabupaten Halmahera Tengah  
 Source : *Employment and Transmigration Office in Central Halmahera Regency*

## Penduduk

---

Tabel III.3.1. Banyaknya Pencari Kerja Terdaftar menurut Jenis Kelamin di Halmahera Tengah 2009  
*Number of Registered Job Seekers in Central Halmahera by Sex 2009*

Bulan <i>Month</i>	Laki-laki <i>Male</i>	Perempuan <i>Female</i>	Jumlah <i>Total</i>
(1)	(2)	(3)	(4)
1. Januari	48	76	124
2. Februari	1	1	2
3. Maret	8	0	8
4. April	2	0	2
5. Mei	0	0	0
6. Juni	2	0	2
7. Juli	1	1	2
8. Agustus	1	0	1
9. September	1	1	2
10. Oktober	2	1	3
11. November	1	0	1
12. Desember	148	277	425
Jumlah <i>Total</i>	215	357	572

Sumber : Dinas Tenaga Kerja dan Transmigrasi Kabupaten Halmahera Tengah  
Source : *Employment and Transmigration Office in Central Halmahera Regency*

Tabel III.3.2. Jumlah Pencari Kerja Terdaftar menurut Tingkat Pendidikan di Halmahera Tengah Tahun 2009  
*Number of Registered Job Seekers in Central Halmahera by Education 2009*

Tingkat Pendidikan <i>Education</i>	Pencari Kerja <i>Job Seekers</i>
(1)	(2)
1. Sekolah Dasar (SD)	0
2. Sekolah Menengah Pertama (SMP)	4
3. Sekolah Menengah Atas (SMA)	31
4. Diploma I/II	180
5. Diploma III	118
6. D IV/ S1	238
7. S2	1
Jumlah <i>Total</i>	572

Sumber : Dinas Tenaga Kerja dan Transmigrasi Kabupaten Halmahera Tengah  
 Source : *Employment and Transmigration Office in Central Halmahera Regency*

Tabel III.3.3. Jumlah Tenaga Kerja Asing menurut Sektor Lapangan Kerja di Halmahera Tengah Tahun 2009  
*Number of Foreign Manpower in Central Halmahera by Sector 2009*

Sektor Lapangan Kerja <i>Industrial sector</i>	Jumlah Perusahaan <i>Number of Establishment</i>	Tenaga Kerja/Worker		
		Laki-laki <i>Male</i>	Perempuan <i>Female</i>	Jumlah <i>Total</i>
(1)	(2)	(3)	(4)	(5)
1. Perikanan	-	-	-	-
2. Perkebunan	-	-	-	-
3. Perdagangan	-	-	-	-
4. Pertambangan	-	-	-	-
5. Industri	-	-	-	-
6. Kehutanan	-	-	-	-
7. Jasa	-	-	-	-
8. Lainnya	-	-	-	-
Jumlah <i>Total</i>	-	-	-	-

Sumber : Dinas Tenaga Kerja dan Transmigrasi Kabupaten Halmahera Tengah  
 Source : *Employment and Transmigration Office in Central Halmahera Regency*

# SOSIAL



<http://halloops.go.id>

## SOSIAL / SOCIAL

### 1. Pendidikan

Pendidikan pada hakekatnya merupakan usaha sadar manusia untuk mengembangkan kepribadian dan meningkatkan kemampuan di dalam dan di luar sekolah dan berlangsung seumur hidup.

Sehubungan dengan itu pemerintah selalu berupaya untuk meningkatkan sarana dan prasarana pendidikan di seluruh Indonesia untuk berbagai jenjang pendidikan. Sampai dengan akhir tahun 2009 jumlah sekolah dan gedung Sekolah Dasar di Halmahera Tengah sebanyak 61 buah.

Jumlah murid per tingkatan pendidikan tahun 2009 mengalami sedikit peningkatan yang kurang signifikan dibanding dengan tahun 2008, dengan jumlah murid sekarang adalah 7.412 orang murid SD, 2.434 orang murid SMP dan 1.151 orang murid SMA.

Salah satu indikator yang dapat digunakan untuk melihat pelaksanaan belajar mengajar dijenjang pendidikan tertentu adalah Rasio murid terhadap guru. Rasio murid terhadap guru di Halmahera Tengah pada tahun 2009 untuk SD, SMP dan SMA/SMK masing-masing 13, 12 dan 9 orang.

### 2. Kesehatan

Pembangunan kesehatan sebagai bagian integral dari pembangunan Nasional bertujuan untuk mencapai kemampuan hidup sehat bagi penduduk agar dapat mewujudkan derajat kesehatan masyarakat yang optimal. Upaya penyediaan sarana dan prasarana kesehatan merupakan kebutuhan mendasar dalam peningkatan taraf kesehatan masyarakat.

Jumlah fasilitas kesehatan di Halmahera Tengah sampai dengan tahun 2009 sebanyak 40 buah yang terdiri dari 1 buah Rumah Sakit, Puskesmas 7 buah dan Puskesmas Pembantu sebanyak 32 buah.

### 1. Education

*Education intrinsically the effort human being consciousness to develop personality and improve ability in and extramural and take place for a lifetime.*

*Referring to that governmental always cope to increase education facilities and basic facilities in all Indonesia to various education ladder. Up to year-end 2009 amount of Elementary school and its schoolhouse in Central Halmahera counted 61.*

*Amount of pupil per level education of year 2009 increasing compared to year 2008, with amount of pupils now is 7,412 Elementary School pupils, 2,434 Junior High School pupil and 1,151 Senior High School and Vocational High School pupils.*

*One of the indicators able to be used to see execution learn to teach certain education ladder is pupil ratio to teacher. Pupil ratio to teacher in Central Halmahera in the year 2009 for the elementary school, Junior High School and Senior High School each 13, 12 and 9 people.*

### 2. Health

*Development Health as integral part from national development aim to reach ability of healthy life to resident can realize optimal degree of society health. Ready effort of health facilities and basic facilities represent elementary requirement in make-up of level society health.*

*Amount of health facility in Central Halmahera up to year 2009 counted 40 which consist of 1 Hospital, 7 Puskesmas and Sub-Puskesmas counted 32. While amount of other medical manpower and doctor at same period counted 186 people who consist of 3 doctors, 37 midwives, 86 nurses and 60 non-paramedic.*

Sedangkan jumlah dokter dan tenaga medis lainnya pada periode yang sama sebanyak 186 orang yang terdiri dari 3 orang dokter, 37 orang bidan, 86 orang perawat dan 60 orang tenaga kesehatan non paramedis.

### 3. Keluarga Berencana

Sampai dengan tahun 2009 jumlah peserta KB aktif di Halmahera Tengah mengalami kenaikan, dari 1.494 orang peserta KB aktif di tahun 2007 menjadi sebanyak 1.636 orang di tahun 2009. Apabila dilihat per kecamatan maka angka tertinggi adalah di Kecamatan Patani Utara 314 orang, kemudian kecamatan dengan pencapaian terkecil adalah Kecamatan Weda dan Weda Utara dengan 259 orang peserta.

### 4. Keamanan dan Ketertiban

Keamanan dan ketertiban masyarakat adalah situasi dan kondisi masyarakat yang mutlak harus diciptakan untuk menjamin dan memelihara kelangsungan kewibawaan Pemerintah dan ketertiban masyarakat dalam hubungan dengan ketahanan Nasional berdasarkan Ideologi Pancasila.

Inti dari pengertian Kamtibmas adalah suatu kondisi, suasana, kualitas, jaminan realitas yang aman dan tertib dimana manusia baik sebagai individu maupun kelompok memiliki perasaan-perasaan bebas atau merasa dilindungi dari gangguan fisik maupun psikis, damai dan tenang lahir batin, bebas dari rasa takut, khawatir, keraguan dan merasakan adanya kepastian, serta adanya keteraturan hidup yang sesuai dengan hukum, norma, adat, etika, kaidah, nilai dan sistem yang berlaku.

Sampai dengan akhir tahun 2009 di wilayah hukum Kejaksaan Negeri Weda untuk perkara yang masuk sebanyak 11 perkara, dan diselesaikan pada tahun yang sama sebanyak 11 perkara. Sedangkan jumlah tahanan sebanyak 9 orang. Sementara jumlah perkara pidana dan perdata yang masuk di Pengadilan Negeri Soasio masing-masing sebanyak 90 dan 6

### 3. Family Planning

*Up to year 2009 amount of participant of active KB in Central Halmahera show a significance growth, from 1,494 people participant of active KB in 2007 becoming counted 1,636 people in 2009. Hereinafter from the reached goals if seen per district hence highest number in District North Patani by 31 people, then district with smallest attainment is District Weda and North Weda by 259 participant people.*

### 4. Security And Orderliness

*Security And orderliness of society is society condition and situation absolutely have to be created to guarantee and look after the continuity of Governmental authority and orderliness of society in contact with National resilience pursuant to Ideology of Pancasila.*

*Core from congeniality of Kamtibmas is a condition, atmosphere, quality of, orderly and peaceful reality guarantee where good human being as group and also individual have free feelings or feel protected from psychical or physical trouble, free from fear, worry, doubt and feel the existence of certainty, and also the existence of regularity live matching with law, norm, custom, ethics, method, system and value going into effect.*

*Up to year-end 2009 amount of prisoner in territory of jurisdiction Public attorney of Weda for the case of which enter counted 11 case, and finished in same year counted 11cases. While amount of prisoner counted 9 people. Whereas criminal amount and civil which enter in District Court Soasio each counted 90 and 6 case, from the amount which finished by each 84 and 7 cases.*

### 5. Religion

*Life of believe in Indonesia guaranteed by its freedom in Constitution 1945, such as those which contained in section 29 UUD 1945 expressing that State by virtue of Ketuhanan Yang Maha Esa. To support life*

perkara, dari jumlah tersebut yang diselesaikan masing-masing 84 dan 7 perkara.

### 5. Agama

Kehidupan beragama di Indonesia dijamin kebebasannya dalam Undang-Undang Dasar 1945, seperti yang tercantum dalam pasal 29 UUD 1945 yang menyatakan bahwa Negara berdasarkan atas Ketuhanan Yang Maha Esa. Untuk menunjang kehidupan beragama. Telah diupayakan pembangunan sarana peribadatan di seluruh pelosok tanah air.

Sampai akhir tahun 2009 di Halmahera Tengah telah dibangun sarana tempat peribadatan sebanyak 81 buah yang terdiri dari Masjid sebanyak 35 buah, Musholla 38 buah, dan Gereja sebanyak 14 buah.

### 6. Sosial Lainnya

Jumlah penderita cacat mental di Halmahera Tengah sampai tahun 2009 sebanyak 29 orang yang terdiri dari penderita laki-laki sebanyak 16 orang dan perempuan sebanyak 13 orang. Kemudian dalam periode yang sama jumlah pekerja sosial masyarakat (PSM) di Halmahera Tengah sebanyak 230 orang yang tersebar di 46 desa.

Kegiatan sosial serta hasil-hasil yang dicapai selama tahun 2009 dan perkembangannya secara rinci dapat diikuti pada tabel-tabel berikut.

*of believe have been strived by observance medium development in all fatherland.*

*To the last year 2008 in Central Halmahera have been woke up by observance place medium counted 81 which consist of Masjid counted 35, Musolla 38, and Church counted 14.*

### 6. Other Social

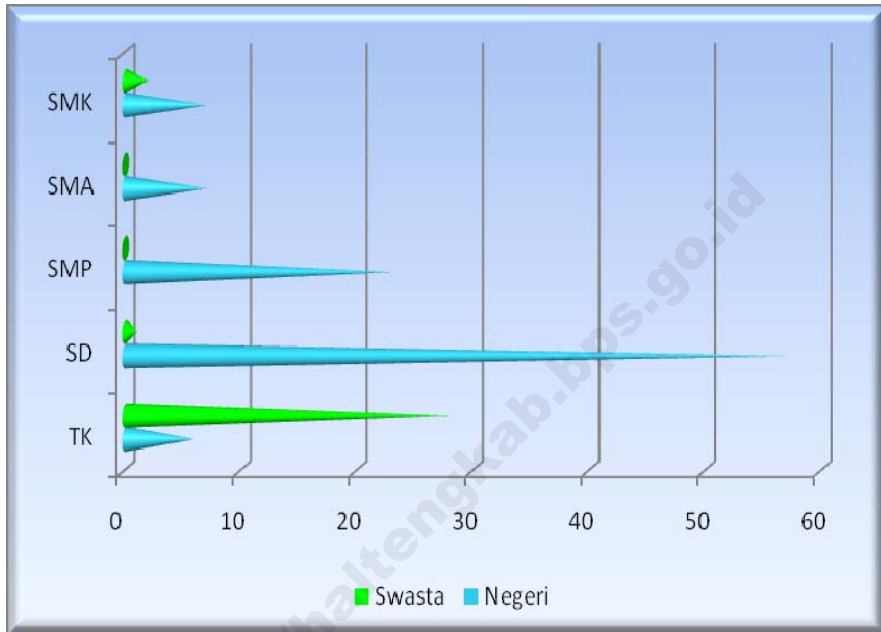
*Amount of defect patient bounce in Central Halmahera until year 2009 counted 29 one who consist of 16 men patient counted and 13 women people. Then in same period is amount of society social worker (PSM) in Central Halmahera counted 230 one who spread over in 46 countryside*

*Social activity and also reached pickings during year 2009 and its growth in detail can follow at following tables.*

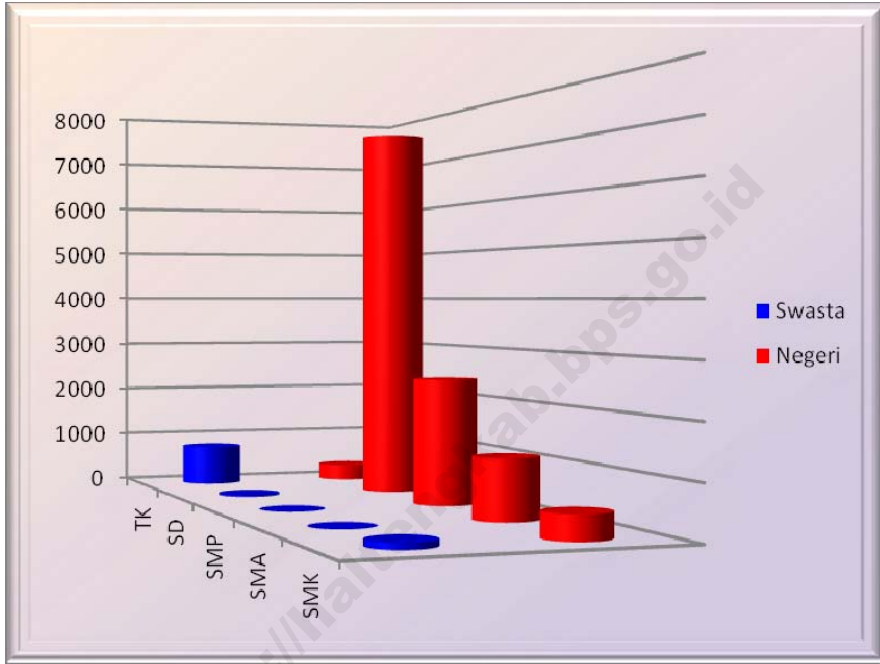


<http://halmahera.bps.go.id>

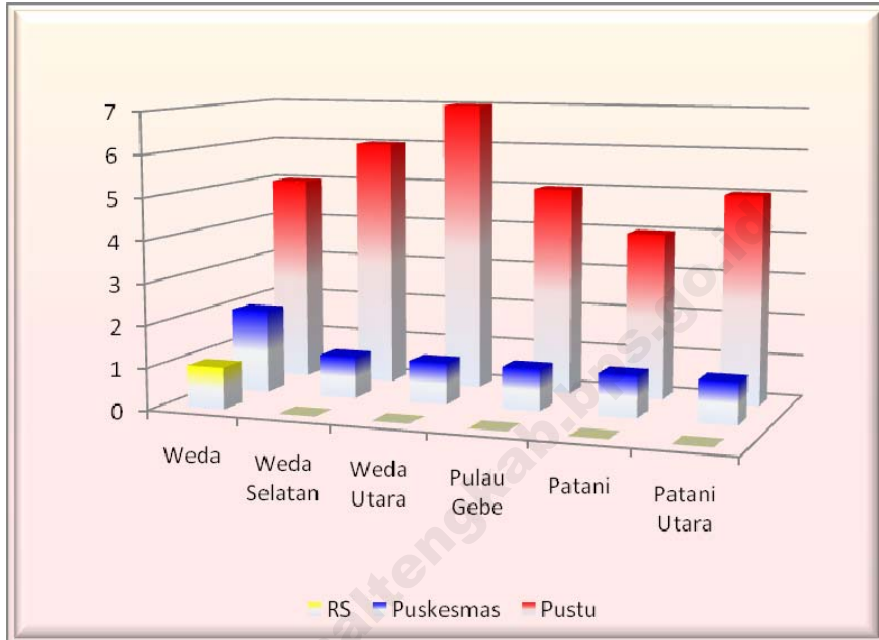
Grafik IV.1. Jumlah Sekolah Menurut Status dan Tingkatan di Kabupaten Halmahera Tengah Tahun 2009  
*Total School by Profession and Level School in Central Halmahera in 2009*



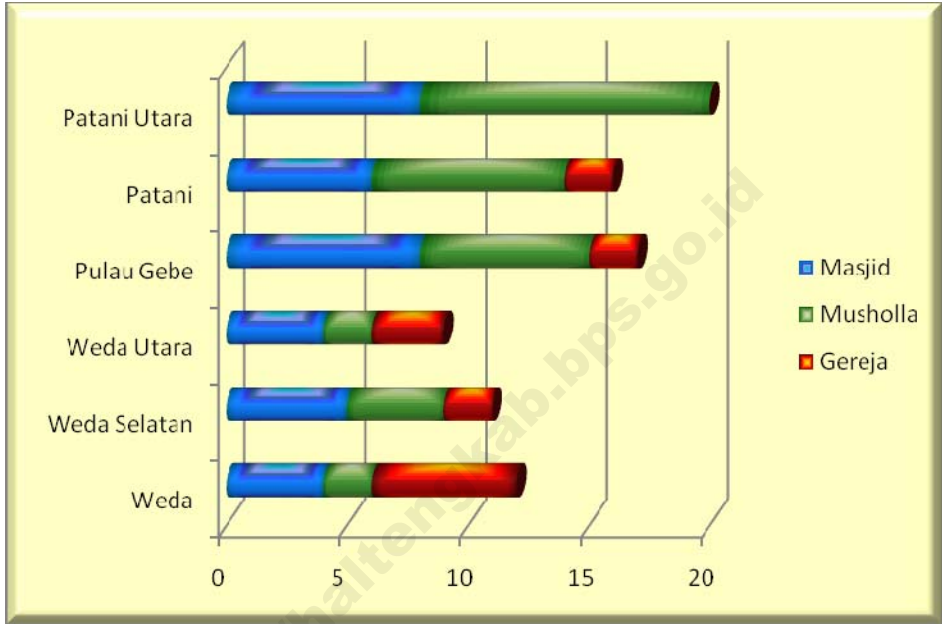
Grafik IV.2. Jumlah Murid Menurut Status dan Tingkatan di Kabupaten Halmahera Tengah Tahun 2009  
*Total Pupils by Profession and Level School in Central Halmahera in 2009*



Grafik IV.3. Jumlah Fasilitas Kesehatan Dirinci per Kecamatan Tahun 2009  
*Total Health Facility by District in 2009*



Grafik IV.6. Jumlah Tempat Peribadatan di Halmahera Tengah Dirinci per Kecamatan Tahun 2009  
*Number of Worship Places of Praying in Central Halmahera by District in 2009*



Tabel IV.1.1. Jumlah Gedung Sekolah di Halmahera Tengah Tahun 2009  
*Total Building of School in Central Halmahera in 2009*

Tingkatan Sekolah <i>Level of School</i>	Negeri <i>Nation</i>	Swasta <i>Private</i>	Jumlah <i>Total</i>
(1)	(2)	(3)	(4)
1. TK/ <i>Kindergarten</i>	6	28	34
2. SD/ <i>Elementary School</i>	58	1	59
3. SMP/ <i>Junior High School</i>	23	0	23
4. SMA/ <i>Senior High School</i>	7	0	7
5. SMK/ <i>Vocational High School</i>	7	2	9
Jumlah/ <i>Total</i>	101	31	132

Sumber : Dinas Pendidikan Pemuda dan Olahraga Kabupaten Halmahera Tengah  
 Source : *Education, Youth and Sport Office of Central Halmahera.*

Tabel IV.1.2. Jumlah Sekolah Menurut Status dan Tingkatan Sekolah di Halmahera Tengah Tahun 2009  
*Total School by Prefesion and Level School in Central Halmahera in 2009*

Tingkatan Sekolah <i>Level of School</i>	Negeri <i>Nation</i>	Swasta <i>Private</i>	Jumlah <i>Total</i>
(1)	(2)	(3)	(4)
1. TK/ <i>Kindergarten</i>	6	28	34
2. SD/ <i>Elementary School</i>	60	1	61
3. SMP/ <i>Junior High School</i>	24	0	24
4. SMA/ <i>Senior High School</i>	8	0	8
5. SMK/ <i>Vocational High School</i>	7	2	9
Jumlah/ <i>Total</i>	105	31	136

Sumber : Dinas Pendidikan Pemuda dan Olahraga Kabupaten Halmahera Tengah  
 Source : *Education, Youth and Sport Office of Central Halmahera*

Tabel IV.1.3. Jumlah Sekolah, Gedung, Ruang Kelas, Murid dan Guru SD di Halmahera Tengah Tahun 2009  
*Total School, Building, Classes, Students and Teachers of Elementary School in Central Halmahera in 2009*

Kecamatan <i>District</i>	Sekolah <i>School</i>	Gedung <i>Building</i>	Ruang Kelas <i>Classes</i>	Murid <i>Students</i>	Guru <i>Teachers</i>
(1)	(2)	(3)	(4)	(5)	(6)
1. Weda	15	14	84	1.433	118
2. Weda Selatan	7	6	42	799	101
3. Weda Utara	9	9	54	917	53
4. Pulau Gebe	7	7	42	980	64
5. Patani	11	11	66	1.658	133
6. Patani Utara	11	11	66	1.625	116
<i>Jumlah/Total</i>	60	58	354	7.412	585

Sumber : Dinas Pendidikan Pemuda dan Olahraga Kabupaten Halmahera Tengah  
 Source : *Education, Youth and Sport Office of Central Halmahera*



Tabel IV.1.4. Jumlah Sekolah, Gedung, Ruang Kelas, Murid dan Guru SMP di Halmahera Tengah Tahun 2009  
*Total School, Building, Classes, Students and Teachers of Junior High School in Central Halmahera in 2009*

Kecamatan <i>District</i>	Sekolah <i>School</i>	Gedung <i>Building</i>	Ruang Kelas <i>Classes</i>	Murid <i>Students</i>	Guru <i>Teachers</i>
(1)	(2)	(3)	(4)	(5)	(6)
1. Weda	5	4	15	402	44
2. Weda Selatan	3	3	9	304	41
3. Weda Utara	3	3	9	244	20
4. Pulau Gebe	3	3	9	285	14
5. Patani	4	4	12	503	33
6. Patani Utara	6	6	18	695	53
Jumlah/ <i>Total</i>	24	23	72	2.433	205

Sumber : Dinas Pendidikan Pemuda dan Olahraga Kabupaten Halmahera Tengah

Source : *Education, Youth and Sport Office of Central Halmahera*

Tabel IV.1.5. Jumlah Sekolah, Gedung, Ruang Kelas, Murid dan Guru SMA di Halmahera Tengah Tahun 2009  
*Total School, Building, Classrooms, Students and Teachers of Senior High School in Central Halmahera in 2009*

Kecamatan <i>District</i>	Sekolah <i>School</i>	Gedung <i>Building</i>	Ruang Kelas <i>Classrooms</i>	Murid <i>Students</i>	Guru <i>Teachers</i>
(1)	(2)	(3)	(4)	(5)	(6)
1. Weda	1	1	6	249	20
2. Weda Selatan	1	1	6	75	16
3. Weda Utara	1	0	3	155	11
4. Pulau Gebe	1	1	6	198	22
5. Patani	2	2	6	338	42
6. Patani Utara	2	2	6	136	11
<b>Jumlah/Total</b>	<b>8</b>	<b>7</b>	<b>33</b>	<b>1.151</b>	<b>122</b>

Sumber : Dinas Pendidikan Pemuda dan Olahraga Kabupaten Halmahera Tengah  
 Source : *Education, Youth and Sport Office of Central Halmahera*

Tabel IV.1.6. Jumlah Sekolah, Gedung, Ruang Kelas, Murid dan Guru SMK di Halmahera Tengah Tahun 2009  
*Total School, Building, Classrooms, Students and Teachers of Vocational High School in Central Halmahera in 2009*

Kecamatan <i>District</i>	Sekolah <i>School</i>	Gedung <i>Building</i>	Ruang Kelas <i>Classrooms</i>	Murid <i>Students</i>	Guru <i>Teachers</i>
(1)	(2)	(3)	(4)	(5)	(6)
1. Weda	1	1	3	32	3
2. Weda Selatan	2	2	6	145	12
3. Weda Utara	0	0	0	0	0
4. Pulau Gebe	1	1	5	150	5
5. Patani	1	1	3	20	4
6. Patani Utara	2	2	6	227	4
<b>Jumlah/Total</b>	<b>7</b>	<b>7</b>	<b>23</b>	<b>574</b>	<b>28</b>

Sumber : Dinas Pendidikan Pemuda dan Olahraga Kabupaten Halmahera Tengah  
 Source : *Education, Youth and Sport Office of Central Halmahera*

Tabel IV.1.7. Jumlah Murid Baru Menurut Tingkatan dan Status Sekolah di Halmahera Tengah Tahun 2009  
*Total New Students by Level and School Status in Central Halmahera in 2009*

Tingkatan sekolah <i>Level of School</i>	Murid Baru/ <i>New Students</i>		Jumlah <i>Total</i>
	Negeri <i>Nation</i>	Swasta <i>Private</i>	
(1)	(2)	(3)	(4)
1. TK/ <i>Kindergarten</i>	162	481	1.046
2. SD/ <i>Elementary School</i>	1.312	15	999
3. SMP/ <i>Junior High School</i>	792	0	832
4. SMA/ <i>Senior High School</i>	362	0	410
5. SMK/ <i>Vocational High School</i>	191	21	574
Jumlah/ <i>Total</i>	2.819	517	3.861

Sumber : Dinas Pendidikan Pemuda dan Olahraga Kabupaten Halmahera Tengah  
 Source : *Education, Youth and Sport Office of Central Halmahera*

Tabel IV.1.8. Jumlah Murid Menurut Tingkatan dan Status Sekolah di Halmahera Tengah Tahun 2009  
*Total Students by Level and School Status in Central Halmahera in 2009*

Tingkatan sekolah <i>Level of School</i>	Jumlah Murid <i>Total Students</i>		Jumlah <i>Total</i>
	Negeri <i>Nation</i>	Swasta <i>Private</i>	
(1)	(2)	(3)	(4)
1. TK/ <i>Kindergarten</i>	313	790	1.103
2. SD/ <i>Elementary School</i>	7.383	29	7.412
3. SMP/ <i>Junior High School</i>	2.434	0	2.434
4. SMA/ <i>Senior High School</i>	1.151	0	1.151
5. SMK/ <i>Vocational High School</i>	460	114	574
Jumlah/ <i>Total</i>	11.741	933	12.674

Sumber : Dinas Pendidikan Pemuda dan Olahraga Kabupaten Halmahera Tengah  
 Source : *Education, Youth and Sport Office of Central Halmahera*

Tabel IV.1.9. Jumlah Guru Tidak Tetap Menurut Tingkatan dan Status Sekolah di Halmahera Tengah Tahun 2009  
*Total Temporary Teachers by Status and School Level in Central Halmahera in 2009*

Tingkatan sekolah <i>Level of School</i>	Guru Tidak Tetap <i>Temporal Teachers</i>		Jumlah <i>Total</i>
	Negeri <i>Nation</i>	Swasta <i>Private</i>	
(1)	(2)	(3)	(4)
1. TK/ <i>Kindergarten</i>	21	45	66
2. SD/ <i>Elementary School</i>	83	4	87
3. SMP/ <i>Jr. High School</i>	74	0	74
4. SMA/ <i>Sr. High School</i>	41	0	41
5. SMK/ <i>Vocational High School</i>	4	10	14
Jumlah/ <i>Total</i>	223	59	282

Sumber : Dinas Pendidikan Pemuda dan Olahraga Kabupaten Halmahera Tengah  
 Source : *Education, Youth and Sport Office of Central Halmahera*

Tabel IV.1.10. Jumlah Guru Tetap Menurut Tingkatan dan Status Sekolah di Halmahera Tengah Tahun 2009  
*Total Permanent Teachers by Status and School Level in Central Halmahera in 2009*

Tingkatan sekolah <i>Level of School</i>	Guru Tetap <i>Permanent Teachers</i>		Jumlah <i>Total</i>
	Negeri <i>Nation</i>	Swasta <i>Private</i>	
(1)	(2)	(3)	(4)
1. TK/ <i>Kindergarten</i>	12	28	40
2. SD/ <i>Elementary School</i>	469	37	506
3. SMP/ <i>Junior High School</i>	131	0	131
4. SMA/ <i>Senior High School</i>	81	0	81
5. SMK/ <i>Vocational High School</i>	14	0	14
Jumlah/ <i>Total</i>	707	65	772

Sumber : Dinas Pendidikan Pemuda dan Olahraga Kabupaten Halmahera Tengah  
 Source : *Education, Youth and Sport Office of Central Halmahera*

Tabel IV.1.11. Jumlah Kelas Menurut Tingkatan dan Status Sekolah di Halmahera Tengah Tahun 2009  
*Total Class by Status and School Level in Central Halmahera in 2009*

Tingkatan sekolah <i>Level of School</i>	Kelas / <i>Class</i>		Jumlah <i>Total</i>
	Negeri <i>Nation</i>	Swasta <i>Private</i>	
(1)	(2)	(3)	(4)
1. TK/ <i>Kindergarten</i>	6	38	44
2. SD/ <i>Elementary School</i>	276	36	312
3. SMP/ <i>Junior High School</i>	54	0	54
4. SMA/ <i>Senior High School</i>	30	0	30
5. SMK/ <i>Vocational High School</i>	21	3	24
Jumlah/ <i>Total</i>	387	77	464

Sumber : Dinas Pendidikan Pemuda dan Olahraga Kabupaten Halmahera Tengah  
 Source : *Education, Youth and Sport Office of Central Halmahera*



Tabel IV.1.12. Jumlah Ruang Kelas Menurut Tingkatan dan Status Sekolah di Halmahera Tengah Tahun 2009  
*Total Classrooms by Status and School Level in Central Halmahera in 2009*

Tingkatan sekolah <i>Level of School</i>	Ruang Kelas / <i>Classrooms</i>		Jumlah <i>Total</i>
	Negeri <i>Nation</i>	Swasta <i>Private</i>	
(1)	(2)	(3)	(4)
1. TK/ <i>Kindergarten</i>	6	38	44
2. SD/ <i>Elementary School</i>	258	12	270
3. SMP/ <i>Junior High School</i>	72	0	72
4. SMA/ <i>Senior High School</i>	39	0	39
5. SMK/ <i>Vocational High School</i>	21	3	24
Jumlah/ <i>Total</i>	396	53	449

Sumber : Dinas Pendidikan Pemuda dan Olahraga Kabupaten Halmahera Tengah  
 Source : *Education, Youth and Sport Office of Central Halmahera*

Tabel V.1.13. Rasio Murid Terhadap Guru Menurut Tingkatan Sekolah dan Kecamatan Tahun 2009  
*Pupil to Teacher Ratio by School Level and District in Central Halmahera in 2009*

Kecamatan <i>District</i>	S D <i>Elementary School</i>	SMP <i>Jr. High School</i>	SMA <i>Sr. High School</i>
(1)	(2)	(3)	(4)
1. Weda	12 : 1	9 : 1	12 : 1
2. Weda Selatan	8 : 1	7 : 1	5 : 1
3. Weda Utara	17 : 1	12 : 1	14 : 1
4. Pulau Gebe	15 : 1	20 : 1	9 : 1
5. Patani	12 : 1	15 : 1	8 : 1
6. Patani Utara	14 : 1	13 : 1	12 : 1
Jumlah/ <i>Total</i>	13 : 1	12 : 1	9 : 1

Sumber : Dinas Pendidikan Pemuda dan Olahraga Kabupaten Halmahera Tengah  
 Source : *Education, Youth and Sport Office of Central Halmahera*

Tabel IV.1.14. Jumlah Pegawai Tata Usaha/Penjaga Sekolah Menurut Status dan Tingkatan Sekolah di Halmahera Tengah Tahun 2009  
*Total Administration Employer / Keeper of School by Status and School Level in Central Halmahera in 2009*

Tingkatan sekolah <i>Level of School</i>	Pegawai / <i>Employer</i>		Jumlah <i>Total</i>
	Negeri <i>Nation</i>	Swasta <i>Private</i>	
(1)	(2)	(3)	(4)
1. TK/ <i>Kindergarten</i>	0	0	0
2. SD/ <i>Elementary School</i>	12	2	14
3. SMP/ <i>Jr. High School</i>	9	4	13
4. SMA/ <i>Sr. High School</i>	8	4	12
Jumlah/ <i>Total</i>	29	10	39

Sumber : Dinas Pendidikan Pemuda dan Olahraga Kabupaten Halmahera Tengah  
 Source : *Education, Youth and Sport Office of Central Halmahera*

Tabel IV.1.15. Jumlah Lulusan Menurut Status dan Tingkatan Sekolah di Halmahera Tengah Tahun 2009  
*Total Graduates by Status and School Level in Central Halmahera in 2009*

Tingkatan sekolah <i>Level of School</i>	Lulusan / <i>Graduates</i>		Jumlah <i>Total</i>
	Negeri <i>Nation</i>	Swasta <i>Private</i>	
(1)	(2)	(3)	(4)
1. TK/ <i>Kindergarten</i>	-	-	-
2. SD/ <i>Elementary School</i>	-	-	-
3. SMP/ <i>Junior High School</i>	-	-	-
4. SMA/ <i>Senior High School</i>	-	-	-
5. SMK/ <i>Vocational High School</i>	-	-	-
Jumlah/ <i>Total</i>	-	-	-

Sumber : Dinas Pendidikan Pemuda dan Olahraga Kabupaten Halmahera Tengah  
*Source : Education, Youth and Sport Office of Central Halmahera*

Catatan : Tidak ada data  
*Note : No Data*

Tabel IV.1.16. Jumlah Lulusan SMA Negeri menurut Tahun Ajaran di Halmahera Tengah Tahun 2009  
*Number of State Senior High School Graduates by Regency in Central Halmahera in 2009*

Kecamatan <i>District</i>	2005/2006	2006/2007	2007/2008	2008/2009
(1)	(2)	(3)	(4)	(5)
1. Weda	-	-	-	-
2. Weda Selatan	-	-	-	-
3. Weda Utara	-	-	-	-
4. Pulau Gebe	-	-	-	-
5. Patani	-	-	-	-
6. Patani Utara	-	-	-	-
Jumlah/ <i>Total</i>	-	-	-	-

Sumber : Dinas Pendidikan Pemuda dan Olahraga Kabupaten Halmahera Tengah  
*Source : Education, Youth and Sport Office of Central Halmahera*

Catatan : Tidak ada data  
*Note : No Data*

Tabel IV.1.17. Jumlah Lulusan SMA Swasta menurut Tahun Ajaran di Halmahera Tengah Tahun 2009  
*Number of Private Senior High School Graduates by Regency in Central Halmahera in 2009*

Kecamatan <i>District</i>	2005/2006	2006/2007	2007/2008	2008/2009
(1)	(2)	(3)	(4)	(5)
1. Weda	-	-	-	-
2. Weda Selatan	-	-	-	-
3. Weda Utara	-	-	-	-
4. Pulau Gebe	-	-	-	-
5. Patani	-	-	-	-
6. Patani Utara	-	-	-	-
Jumlah/ <i>Total</i>	-	-	-	-

Sumber : Dinas Pendidikan Pemuda dan Olahraga Kabupaten Halmahera Tengah  
*Source : Education, Youth and Sport Office of Central Halmahera*

Catatan : Tidak ada data  
*Note : No Data*

Tabel IV.1.18. Jumlah Lulusan SMP Negeri menurut Tahun Ajaran di Halmahera Tengah Tahun 2009  
*Number of State Junior High School Graduates by Regency in Central Halmahera in 2009*

Kecamatan <i>District</i>	2005/2006	2006/2007	2007/2008	2008/2009
(1)	(2)	(3)	(4)	(5)
1. Weda	-	-	-	-
2. Weda Selatan	-	-	-	-
3. Weda Utara	-	-	-	-
4. Pulau Gebe	-	-	-	-
5. Patani	-	-	-	-
6. Patani Utara	-	-	-	-
Jumlah/ <i>Total</i>	-	-	-	-

Sumber : Dinas Pendidikan Pemuda dan Olahraga Kabupaten Halmahera Tengah  
*Source : Education, Youth and Sport Office of Central Halmahera*

Catatan : Tidak ada data  
*Note : No Data*

Tabel IV.1.19. Jumlah Lulusan SMP Swasta menurut Tahun Ajaran di Halmahera Tengah Tahun 2009  
*Number of Private Junior High School Graduates by Regency in Central Halmahera in 2009*

Kecamatan <i>District</i>	2005/2006	2006/2007	2007/2008	2008/2009
(1)	(2)	(3)	(4)	(5)
1. Weda	-	-	-	-
2. Weda Selatan	-	-	-	-
3. Weda Utara	-	-	-	-
4. Pulau Gebe	-	-	-	-
5. Patani	-	-	-	-
6. Patani Utara	-	-	-	-
Jumlah/ <i>Total</i>	-	-	-	-

Sumber : Dinas Pendidikan Pemuda dan Olahraga Kabupaten Halmahera Tengah  
*Source : Education, Youth and Sport Office of Central Halmahera*

Catatan : Tidak ada data  
*Note : No Data*



Tabel IV.1.20. Jumlah Guru Agama Islam Menurut Tingkat Pendidikan di Halmahera Tengah Dirinci per Kecamatan Tahun 2009  
*Total Teacher of Islamic Religion by Level of Education in Central Halmahera in 2009*

Kecamatan <i>District</i>	Ibtidayah	Tsanawiyah	Aliyah	Jumlah <i>Total</i>
(1)	(2)	(3)	(4)	(5)
1. Weda	0	1	1	2
2. Weda Selatan	0	0	0	0
3. Weda Utara	10	1	0	11
4. Pulau Gebe	6	1	1	8
5. Patani	0	1	1	2
6. Patani Utara	17	1	0	18
Jumlah/ <i>Total</i>	33	5	3	41

Sumber : Kantor Kementrian Agama Kabupaten Halmahera Tengah  
 Source : *Religion Department Office in Central Halmahera*

Tabel IV.1.21. Jumlah Madrasah Ibtidayah Menurut Sekolah, Kelas, Murid dan Guru di Halmahera Tengah Tahun 2009  
*Total Ibtidayah School by Status School, Class, Pupils and Teachers in Central Halmahera in 2009*

Kecamatan <i>District</i>	Status Sekolah <i>School Status</i>		Murid <i>Pupils</i>		Jumlah <i>Total</i>
	Negeri <i>State</i>	Swasta <i>Private</i>	Laki-laki <i>Male</i>	Perempuan <i>Female</i>	
(1)	(2)	(3)	(5)	(6)	(7)
1. Weda	0	0	0	0	0
2. Weda Selatan	0	0	0	0	0
3. Weda Utara	1	0	62	52	114
4. Pulau Gebe	0	1	110	121	231
5. Patani	0	0	0	0	0
6. Patani Utara	0	2	106	74	180
Jumlah/ <i>Total</i>	1	3	278	247	525

Tabel Lanjut/ *Continued...*

Lanjutan Tabel IV.1.22./Continued Table

Kecamatan <i>District</i>	Guru <i>Teachers</i>		
	Laki-Laki <i>Male</i>	Perempuan <i>Female</i>	Jumlah <i>Total</i>
(1)	(8)	(9)	(10)
1. Weda	0	0	0
2. Weda Selatan	0	0	0
3. Weda Utara	7	3	10
4. Pulau Gebe	1	5	6
5. Patani	0	0	0
6. Patani Utara	8	9	17
Jumlah/ <i>Total</i>	16	17	33

Sumber : Kantor Kementerian Agama Kabupaten Halmahera Tengah  
 Source : Religion Department Office in Central Halmahera

Tabel IV.1.23. Jumlah Madrasah Tsanawiyah Menurut Sekolah, Kelas, Murid dan Guru di Halmahera Tengah Tahun 2009  
*Total Tsanawiyah School by Status School, Class, Pupils and Teachers in Central Halmahera in 2009*

Kecamatan <i>District</i>	Status Sekolah <i>School Status</i>		Kelas <i>Class</i>	Murid <i>Pupils</i>		Jumlah <i>Total</i>
	Negeri <i>State</i>	Swasta <i>Private</i>		Laki-laki <i>Male</i>	Perempuan <i>Female</i>	
(1)	(2)	(3)	(4)	(5)	(6)	(7)
1. Weda	1	0	5	29	40	69
2. Weda Selatan	0	0	0	0	0	0
3. Weda Utara	0	1	5	34	29	63
4. Pulau Gebe	0	1	3	37	35	72
5. Patani	0	1	3	53	53	106
6. Patani Utara	0	1	2	14	17	31
Jumlah/ <i>Total</i>	1	4	18	167	174	341

Tabel Lanjut/ *Continued...*

Lanjutan Tabel IV.1.23./Continued Table

Kecamatan <i>District</i>	Guru <i>Teachers</i>		Jumlah <i>Total</i>
	Laki-Laki <i>Male</i>	Perempuan <i>Female</i>	
(1)	(8)	(9)	(10)
1. Weda	5	10	15
2. Weda Selatan	0	0	0
3. Weda Utara	7	3	10
4. Pulau Gebe	3	8	11
5. Patani	5	6	11
6. Patani Utara	6	4	10
Jumlah/ <i>Total</i>	26	31	57

Sumber : Kantor Kementrian Agama Kabupaten Halmahera Tengah  
 Source : *Religion Department Office in Central Halmahera*

Tabel IV.1.24. Jumlah Madrasah Aliyah Menurut Sekolah, Kelas, Murid dan Guru di Halmahera Tengah Tahun 2009  
*Total Aliyah School by Status School, Class, Pupils and Teachers in Central Halmahera in 2009*

Kecamatan <i>District</i>	Status Sekolah <i>School Status</i>		Kelas <i>Class</i>	Murid <i>Pupils</i>		Jumlah <i>Total</i>
	Negeri <i>State</i>	Swasta <i>Private</i>		Laki-laki <i>Male</i>	Perempuan <i>Female</i>	
(1)	(2)	(3)	(4)	(5)	(6)	(7)
1. Weda	1	0	5	48	44	92
2. Weda Selatan	0	0	0	0	0	0
3. Weda Utara	0	0	0	0	0	0
4. Pulau Gebe	1	0	5	42	43	85
5. Patani	0	1	3	27	34	61
6. Patani Utara	0	0	0	0	0	0
Halmahera Tengah <i>Central Halmahera</i>	1	2	13	117	121	238

Tabel Lanjut/ *Continued*.....

Lanjutan Tabel IV.1.24./Continued Table

Kecamatan <i>District</i>	Guru <i>Teachers</i>		
	Laki-Laki <i>Male</i>	Perempuan <i>Female</i>	Jumlah <i>Total</i>
(1)	(8)	(9)	(10)
1. Weda	12	6	18
2. Weda Selatan	0	0	0
3. Weda Utara	0	0	0
4. Pulau Gebe	5	7	12
5. Patani	8	9	17
6. Patani Utara	0	0	0
Halmahera Tengah <i>Central Halmahera</i>	25	22	47

Sumber : Kantor Kementrian Agama Kabupaten Halmahera Tengah  
 Source : *Religion Department Office in Central Halmahera*

Tabel IV.2.1. Jumlah Fasilitas Kesehatan Dirinci per Kecamatan Tahun 2009  
*Total Health Facility by District in 2009*

Kecamatan <i>District</i>	Rumah Sakit <i>Hospital</i>	Puskesmas <i>Public Health Central</i>	Pustu <i>Sub-Public Health Central</i>	Jumlah <i>Total</i>
(1)	(2)	(3)	(4)	(5)
1. Weda	1	2	5	8
2. Weda Selatan	0	1	6	7
3. Weda Utara	0	1	7	8
4. Pulau Gebe	0	1	5	6
5. Patani	0	1	4	5
6. Patani Utara	0	1	5	6
Jumlah 2009	1	7	32	40
Total 2008	1	7	30	38

Sumber : Dinas Kesehatan Kabupaten Halmahera Tengah  
 Source : *Health Department in Central Halmahera*



Tabel IV.2.2. Jumlah Dokter dan Tenaga Medis Lainnya Dirinci per Kecamatan Tahun 2009  
Total Doctors and Other Nurse by District in 2009

Kecamatan <i>District</i>	Dokter <i>Doctors</i>	Tenaga Medis Lainnya/ <i>Other Nurse</i>			Jumlah/ <i>Total</i>
		Bidan <i>Midwives</i>	Perawat <i>Nurses</i>	Penj. Kesehatan <i>Non Nurses</i>	
(1)	(2)	(3)	(4)	(5)	(6)
1. Weda	3	10	15	12	40
2. Weda Selatan	0	7	15	8	30
3. Weda Utara	0	5	10	7	22
4. Pulau Gebe	0	3	17	10	30
5. Patani	0	6	19	13	38
6. Patani Utara	0	6	10	10	26
Jumlah 2009	3	37	86	60	186
Total 2008	2	29	60	42	133

Sumber : Dinas Kesehatan Kabupaten Halmahera Tengah  
Source : Health Department in Central Halmahera

Tabel IV.2.3. Jumlah Penderita Penyakit di Halmahera Tengah Tahun 2009  
*Total of Diseases Patient in Central Halmahera 2009*

Jenis Penyakit <i>Kind of Diseases</i>	Jumlah Penderita <i>Total Sickness</i>
(1)	(2)
1. Infeksi Saluran Pernafasan Atas <i>Infection in Respiratory</i>	5.938
2. Penyakit Lain Saluran Nafas bagian Atas <i>Other Diseases in Respiratory</i>	2.096
3. Infeksi Saluran Pencernaan (Diare) <i>Diarhe</i>	1.761
4. Nasopharingitis <i>Common Cold</i>	1.182
5. Gastritis <i>Gastritis</i>	1.041
6. Penyakit Kulit Alergi <i>Skin Allergy Diseases</i>	872
7. Hipertensi <i>Hypertensiom</i>	803
8. Penyakit Sistem Otot dan Jaringan <i>Muscles Diseases</i>	773
9. Influenza <i>Influenza</i>	688
10. Remathoid Artritis <i>Remathoid Artritis</i>	648

Sumber : Dinas Kesehatan Kabupaten Halmahera Tengah  
 Source : *Health Department in Central Halmahera*

Tabel IV.2.4. Prosentase Anak-anak yang Sudah Mendapat Vaksinasi Dirinci per Kecamatan Tahun 2008 - 2009  
*Percentage of Infants Have Gotten Vaccination by District in 2008 – 2009*

Kecamatan <i>District</i>	BCG		DPT I	
	2008 (1)	2009 (3)	2008 (4)	2009 (5)
1. Weda	92,25	115,5	93,02	107,00
2. Weda Selatan	85,85	90,33	97,17	110,10
3. Weda Utara	101,40	139,8	78,24	119,40
4. Pulau Gebe	80,00	105,9	99,20	124,75
5. Patani	107,90	121,3	96,62	102,30
6. Patani Utara	89,23	150,8	89,23	128,60
Halmahera Tengah <i>Central Halmahera</i>	94,50	122,80	94,50	118,10

Tabel Dilanjutkan/ *Continued....*

Lanjutan Tabel IV.2.4/ *Continued Table*

Kecamatan <i>District</i>	Polio III		Campak <i>Measles</i>	
	2008	2009	2008	2009
(1)	(6)	(7)	(8)	(9)
1. Weda	98,45	101,6	98,45	91,47
2. Weda Selatan	101,9	103,7	104,70	82,57
3. Weda Utara	80,09	133,3	98,15	180,60
4. Pulau Gebe	99,20	118,8	78,40	118,80
5. Patani	83,71	96,50	101,70	97,13
6. Patani Utara	69,74	118,80	79,49	89,73
Halmahera Tengah <i>Central Halmahera</i>	87,29	121,20	91,94	110,01

Sumber : Dinas Kesehatan Kabupaten Halmahera Tengah

Source : *Health Department in Central Halmahera*

Tabel IV.2.5. Persentase Ibu Hamil yang Sudah Mendapat Vaksinasi TT Dirinci per Kecamatan Tahun 2009  
*Percentage of Pregnant Women Have Gotten Vaccination TT by District in 2009*

Kecamatan <i>District</i>	TT I	TT II
(1)	(2)	(3)
1. Weda	2,82	3,52
2. Weda Selatan	0,00	12,01
3. Weda Utara	53,43	46,30
4. Pulau Gebe	9,45	14,55
5. Patani	36,73	38,30
6. Patani Utara	103,50	69,46
Jumlah <i>Total</i>	46,83	38,55

Sumber : Dinas Kesehatan Kabupaten Halmahera Tengah  
 Source : *Health Department in Central Halmahera*

Tabel IV.2.6. Jumlah Tenaga Medis dan Paramedis di Rumah Sakit Umum Weda Tahun 2009  
*Total of Health Personnel and Nurses in Weda General Hospital in 2009*

Tenaga Medis / Paramedis <i>Health Personnel / Nurses</i>	2008	2009
(1)	(2)	(3)
1. Dokter Spesialis / <i>Specialist Physicians</i>	0	0
2. Dokter Umum / <i>General Physicians</i>	2	2
3. Dokter Gigi / <i>Dentists</i>	1	1
4. Apoteker / <i>Apotecer</i>	1	1
5. Juru Kesehatan / <i>Health Personnel</i>	2	5
6. Perawat / <i>Nurses</i>	15	15
7. Asisten Rontgen / <i>Secretary of Operator</i>	0	0
8. Asisten Apoteker / <i>Secretary of Apotecer</i>	1	1
9. Perawat Gigi / <i>Nurse of Teeth</i>	0	1
10. Bidan / <i>Midwives</i>	7	2

Sumber : Rumah Sakit Umum Daerah Weda  
 Source : *General Hospital of Weda*

Tabel IV.2.7. Kapasitas Tempat Tidur Pada Rumah Sakit Umum Weda Tahun 2009  
*Capacity of Beds in Weda General Hospital in 2009*

Tahun Year (1)	Kapasitas Tempat Tidur (Bauh) <i>Capacity of Beds (Many)</i> (2)
2009	60
2008	60
2007	60

Sumber : Rumah Sakit Umum Weda.  
Source : *General Hospital of Weda*

Tabel IV.2.8 Jumlah 10 Penyakit Terbanyak yang Dirawat Pada RSUD Weda Tahun 2009  
*Total 10 Kinds of Diseases in Weda General Hospital in 2009*

Jenis Penyakit <i>Kinds of Diseases</i>	2009
(1)	(2)
1. Infeksi Saluran Pernafasan Atas (ISPA)	15
2. Gastro Entiritis Acut	63
3. Malaria Fever	41
4. Vulnus	22
5. Gastritis	41
6. Acut Infection Respiratory	-
7. TB Paru	3
8. Hypertensi	5
9. Thyphus Abdominalis	5
10. Asma Bronchiale	10

Sumber : Rumah Sakit Umum Weda.

Source : *General Hospital of Weda*



Tabel IV.2.9 Jumlah Kelahiran Bayi Pada RSUD Weda Selama Tahun 2009  
*Total Babies Born in Weda General Hospital for 2009*

Bulan Month	B a y l / I n f a n t s		
	Lahir Hidup <i>Born Live</i>	Lahir Mati <i>Born Die</i>	Jumlah <i>Total</i>
(1)	(2)	(3)	(4)
1. Januari	2	0	2
2. Pebruari	4	0	4
3. Maret	8	0	8
4. April	0	0	0
5. Mei	1	0	1
6. Juni	4	0	4
7. Juli	7	0	7
8. Agustus	5	0	5
9. September	0	0	0
10. Oktober	5	0	5
11. Nopember	5	0	5
12. Desember	1	0	1
Jumlah / <i>Total</i>	42	0	42

Lanjutan Tabel / *Continued ...*

Lanjutan Tabel IV.2.9. / *Continued Table.*

Bulan <i>Month</i>	Ibu/ <i>Mother</i>		Jumlah <i>Total</i>
	Meahirkan Hidup <i>To Born Live</i>	Melahirkan Mati <i>To Born Die</i>	
(1)	(2)	(3)	(4)
1. Januari	2	0	2
2. Pebruari	4	0	4
3. Maret	8	0	8
4. April	0	0	0
5. Mei	1	0	1
6. Juni	4	0	4
7. Juli	7	0	7
8. Agustus	5	0	5
9. September	0	0	0
10. Oktober	5	0	5
11. Nopember	5	0	5
12. Desember	1	0	1
Jumlah / <i>Total</i>	42	0	42

Sumber : Rumah Sakit Umum Weda.

Source : *Weda General Hospital.*

Tabel IV.3.1. Jumlah Peserta KB Baru, Persentase terhadap Perkiraan Peminat dan Rata-rata per Bulan Dirinci per Kecamatan Tahun 2009  
*Total New Participant of Family Planning, Percentage Estimate of Enthusiast and Average by Month in District in 2009*

Kecamatan <i>District</i>	Perkiraan Peminat <i>Estimate of Enthusiast</i>	Total Peserta KB Baru <i>Total New Participant of Family Planning</i>
(1)	(2)	(3)
1. Weda	275	259
2. Weda Selatan	271	263
3. Weda Utara	274	259
4. Pulau Gebe	270	265
5. Patani	276	276
6. Patani Utara	284	314
Halmahera Tengah <i>Central Halmahera</i>	1.650	1.636

Tabel Lanjut/ *Continued...*

Lanjutan Tabel IV.3.1. / *Continued Table*

Kecamatan <i>District</i>	% Terhadap Perkiraan Peminat <i>% About Transaction of Hobby</i>	Rata-rata per Bulan <i>Average by Month</i>
(1)	(4)	(5)
1. Weda	94,2	21,6
2. Weda Selatan	97	22
3. Weda Utara	94,5	21,6
4. Pulau Gebe	98,1	22
5. Patani	100	23
6. Patani Utara	110,5	26,1
Halmahera Tengah <i>Central Halmahera</i>	99,15	136,33

Sumber : Kantor Pemberdayaan Perempuan dan KB Kabupaten Halmahera Tengah

Source : *Women Enableness and Family Planning Board of Central Halmahera.*

Tabel IV.3.2. Pencapaian Peserta KB Baru Tiap Kecamatan menurut Metoda Kontrasepsi Dirinci per Kecamatan Tahun 2009  
*Getting the New Participant of Family Planning Every District by Method of Contraception by District in 2009*

Kecamatan <i>District</i>	Metoda Kontrasepsi / <i>Contraception Method</i>			
	I U D <i>I U D</i>	P i l <i>Tablet</i>	Suntikan <i>Injection</i>	Kondom <i>Condom</i>
(1)	(2)	(3)	(4)	(5)
1. Weda	0	80	85	33
2. Weda Selatan	0	81	94	31
3. Weda Utara	0	78	91	31
4. Pulau Gebe	0	82	93	34
5. Patani	0	80	97	35
6. Patani Utara	7	89	109	36
Halmahera Tengah <i>Central Halmahera</i>	7	490	569	200

Tabel Lanjut/ *Continued...*

Lanjutan Tabel IV.3.2. / *Continued Table*

Kecamatan <i>District</i>	Metoda Kontrasepsi <i>Method of Contraception</i>			Jumlah <i>Total</i>
	Kontap <i>Permanent Contraception</i>	Implant <i>Implant</i>	Ob. Vag <i>Ob. Vag</i>	
(1)	(6)	(7)	(8)	(9)
1. Weda	0	61	0	259
2. Weda Selatan	0	57	0	263
3. Weda Utara	0	59	0	259
4. Pulau Gebe	0	56	0	265
5. Patani	0	64	0	276
6. Patani Utara	0	73	0	314
Halmahera Tengah <i>Central Halmahera</i>	0	370	0	1.636

Sumber : Kantor Pemberdayaan Perempuan dan KB Kabupaten Halmahera Tengah

Source : *Women Enableness and Family Planning Board of Central Halmahera*

Tabel IV.3.3. Jumlah Pasangan Usia Subur (PUS), Pemakaian Alat Kontrasepsi serta Persentase terhadap Perkiraan Peminat dan PUS per Kecamatan Tahun 2009  
*Total of Young Pair, Using Contraception and Percentage to Transaction of Hobby and Young Pair by District in 2009*

Kecamatan <i>District</i>	Pasangan Usia Subur (PUS) <i>Young Pair</i>	Perkiraan Peminat <i>Transaction of Hobby</i>
(1)	(2)	(3)
1. Weda	373	275
2. Weda Selatan	370	271
3. Weda Utara	368	274
4. Pulau Gebe	372	270
5. Patani	374	276
6. Patani Utara	383	284
Halmahera Tengah <i>Central Halmahera</i>	2.240	1.650

Tabel Lanjut/ *Continued...*

Lanjutan Tabel IV.3.3. / *Continued Table*

Kecamatan <i>District</i>	Total Pemakaian Alat Kontrasepsi / <i>Total of Using Contraception</i>	% Terhadap / % <i>to Transaction</i>	
		Perkiraan Peminat <i>Transaction of Hobby</i>	P U S <i>Young Pair</i>
(1)	(4)	(5)	(6)
1. Weda	259	275	639
2. Weda Selatan	263	271	873
3. Weda Utara	259	274	1.275
4. Pulau Gebe	265	270	1.242
5. Patani	276	276	1.127
6. Patani Utara	314	284	712
Halmahera Tengah <i>Central Halmahera</i>	1.636	1.650	5.868

Sumber : Kantor Pemberdayaan Perempuan dan KB Kabupaten Halmahera Tengah  
 Source : *Women Enableness and Family Planning Board of Central Halmahera.*



Tabel IV.3.4. Pencapaian Peserta KB Aktif Tiap Kecamatan Menurut Metoda Kontrasepsi Dirinci per Kecamatan Tahun 2009  
*Getting Active Participant of Family Planning Every District by Method of Contraception by District in 2009*

Kecamatan <i>District</i>	Metoda Kontrasepsi / <i>Contraception Method</i>			
	I U D <i>I U D</i>	P i l <i>Tablet</i>	Suntikan <i>Injection</i>	Kondom <i>Condom</i>
(1)	(2)	(3)	(4)	(5)
1. Weda	0	203	160	35
2. Weda Selatan	0	201	145	17
3. Weda Utara	0	217	130	49
4. Pulau Gebe	0	170	113	37
5. Patani	0	206	130	23
6. Patani Utara	0	227	151	38
Halmahera Tengah <i>Central Halmahera</i>	0	1.224	829	199

Tabel Lanjut/ *Continued...*

Lanjutan Tabel IV.3.4. / *Continued Table*

Kecamatan <i>District</i>	Metoda Kontrasepsi / <i>Contraception Method</i>			Jumlah <i>Total</i>	
	Kontap <i>Permanent Contraception</i>	Implant <i>Implant</i>	Ob. Vag <i>Ob. Vag</i>		
(1)	(6)	(7)	(8)	(9)	
1. Weda	0	130	0	528	
2. Weda Selatan	0	117	0	480	
3. Weda Utara	0	90	0	486	
4. Pulau Gebe	0	89	0	409	
5. Patani	0	112	0	471	
6. Patani Utara	0	122	0	538	
Jumlah 2009 <i>Total</i>	2008	0	660	0	2.912

Sumber : Kantor Pemberdayaan Perempuan dan KB Kabupaten Halmahera Tengah

Source : *Women Enableness and Family Planning Board of Central Halmahera*

Tabel IV.3.5. Jumlah Akseptor Aktif dan Akseptor Baru serta Perkiraan Drop Out dirinci per Kecamatan Tahun 2009  
*Total of Active Acceptor and New Acceptor and Transaction of Drop Out by District in 2009*

Kontrasepsi <i>Contraception</i>		Weda	Weda Utara	Weda Selatan	Pulau Gebe	Patani	Patani Utara	Jumlah <i>Total</i>
(1)		(2)	(3)	(4)	(5)	(6)	(7)	(8)
IUD	AA	0	0	0	0	0	0	0
	AB	0	0	0	0	0	7	7
	DO	0	0	0	0	0	2	2
Pil <i>Tablet</i>	AA	203	217	201	170	206	227	1.224
	AB	80	78	81	82	80	89	490
	DO	15	17	10	13	25	22	102
Kondom <i>Condom</i>	AA	35	49	17	37	33	38	209
	AB	33	31	31	34	35	36	200
	DO	5	7	13	10	6	8	49
Suntikan <i>Injection</i>	AA	160	130	145	113	130	151	829
	AB	85	91	94	93	97	109	569
	DO	27	9	15	25	17	29	142
Operasi <i>Operation</i>	AA	0	0	0	0	0	0	0
	AB	0	0	0	0	0	0	0
	DO	0	0	0	0	0	0	0
Obat Vaginal	AA	0	0	0	0	0	0	0
	AB	0	0	0	0	0	0	0
	DO	0	0	0	0	0	0	0
Implant	AA	130	90	117	89	112	122	660
	AB	61	59	57	56	64	73	370
	DO	12	13	12	14	10	14	75
Jumlah <i>Total</i>	AA	528	486	480	409	481	538	2.922
	AB	259	259	263	265	276	314	1.636
	DO	59	66	50	62	58	75	370

Sumber : Kantor Pemberdayaan Perempuan dan KB Kabupaten Halmahera Tengah  
*Source : Women Enableness and Family Planning Board of Central Halmahera*

Keterangan : AA : Akseptor Aktif                      AB : Akseptor Baru                      DO : Drop Out  
*Note: Active Acceptors                      New Acceptors*

Tabel IV.3.6. Perkembangan Peserta Askes dan keluarganya di Halmahera Tengah Tahun 2008  
*The Increasing Participant Insurance of Health and Their Family in Central Halmahera in 2008*

Jenis Peserta <i>Kinds of Participant</i>	2007	2008
(1)	(2)	(3)
1. - Pegawai Negeri / <i>National Employer</i>	1.029	1.247
- Pensiunan / <i>Pension</i>	95	103
- Veteran /Perintis Kemerdekaan <i>Pioneer of Freedom</i>	-	-
2. Keluarga / <i>Family</i>	1.569	1.901
3. KP. Terbit / <i>Appear</i>	2.585	1.628
4. KP. Terdaftar / <i>Enlist</i>	2.917	1.560

Sumber : PT. Askes (Persero) PPC Halmahera Tengah  
 Source : *Insurance of Health Company PPC Central Halmahera.*

Tabel IV.3.7. Perkembangan Peserta Askes dan Keluarganya Dirinci per Kecamatan di Halmahera Tengah Tahun 2007  
*The Increasing Participant Insurance of Health and Their Family by District in Central Halmahera in 2007*

Kecamatan <i>District</i>	Peserta <i>Participant</i>	Keluarga <i>Family</i>	Jumlah <i>Total</i>
(1)	(2)	(3)	(4)
1. Weda	471	554	1.025
2. Weda Selatan	256	147	403
3. Weda Utara	-	-	-
4. Pulau Gebe	168	125	293
5. Patani	446	531	977
6. Patani Utara	89	130	219
Halmahera Tengah <i>Central Halmahera</i>	1.430	1.487	2.917

Sumber : PT. Askes (Persero) PPC Halmahera Tengah  
 Source : *Insurance of Health Company PPC Central Halmahera.*

Tabel IV.4.1. Jumlah Perkara yang Diterima dan Diputus pada Pengadilan Agama Soasio Tahun 2009  
*Total Cases Wich Received and Dissagement in Religius Court Soasio in 2009*

Jenis Perkara <i>Kinds of Cases</i>	Banyaknya Perkara			Dicabut <i>Pull Out</i>
	Sisa Tahun ini <i>Less This Year</i>	Diterima <i>Received</i>	Jumlah <i>Total</i>	
(1)	(2)	(3)	(4)	(5)
1. Izin Poligami <i>Poligamy Permittion</i>	0	0	0	0
2. Pembatalan Perkawinan <i>Abolishment of Mary</i>	0	0	0	0
3. Cerai Talak <i>Divorce</i>	0	0	0	0
4. Cerai Gugat <i>Jerk Divorce</i>	0	0	0	0
5. Harta Bersama <i>Rich of Together</i>	0	0	0	0
6. Pengesahan Nikah <i>The Legal of Mary</i>	0	0	0	0
7. Izin Kawin <i>Mary Permittion</i>	0	0	0	0
8. Dispensasi Kawin <i>Mary Dispensation</i>	0	0	0	0
9. Wali Adhol/Wali Hakim <i>Guardian</i>	0	0	0	0
10. Kewarisan <i>Inheritance</i>	0	0	0	0
11. Penolakan Perkawinan Oleh PPN <i>Rejection of Mary by PPN</i>	0	0	0	0
12. H i b a h <i>G r a n t</i>	0	0	0	0
Jumlah 2009	0	0	0	0
<i>Total</i> 2008	0	0	0	0

Lanjutan Tabel I *Continued* ...

Lanjutan Tabel IV.4.1. / *Continued Table*

Jenis Perkara <i>Kinds of Cases</i>	Diputus / <i>To Brooke</i>			Digugur- kan <i>To Fall</i>
	Dikabulkan <i>Get on</i>	Ditolak <i>Push off</i>	Tidak Dierima <i>Not be Received</i>	
(1)	(6)	(7)	(8)	(9)
1. Izin Poligami <i>Poligamy Permission</i>	0	0	0	0
2. Pembatalan Perkawinan <i>Abolishment of Mary</i>	0	0	0	0
3. Cerai Talak <i>Divorce</i>	0	0	0	0
4. Cerai Gugat <i>Jerk Divorce</i>	0	0	0	0
5. Harta Bersama <i>Rich of Together</i>	0	0	0	0
6. Pengesahan Nikah <i>The Legal of Mary</i>	0	0	0	0
7. Izin Kawin <i>Mary Permission</i>	0	0	0	0
8. Dispensasi Kawin <i>Mary Dispensation</i>	0	0	0	0
9. Wali Adhol/Wali Hakim <i>Guardian</i>	0	0	0	0
10. Kewarisan <i>Inheritance</i>	0	0	0	0
11. Penolakan Perkawinan Oleh PPN <i>Rejection of Mary by PPN</i>	0	0	0	0
12. H i b a h <i>G r a n t</i>	0	0	0	0
Jumlah 2009	0	0	0	0
Total 2008	0	0	0	0

Lanjutan Tabel / *Continued* .....

Lanjutan Tabel IV.4.1. / *Continued Table*

Jenis Perkara <i>Kinds of Cases</i>	Diputus/ <i>To Brooke</i>		Sisa Akhir Tahun <i>Remainder Ending Of Year</i>
	Dicoret <i>To Clear</i>	Jumlah <i>Total</i>	
	(1)	(11)	
1. Izin Poligami <i>Poligamy Permission</i>	0	0	0
2. Pembatalan Perkawinan <i>Abolishment of Mary</i>	0	0	0
3. Cerai Talak <i>Divorce</i>	0	0	0
4. Cerai Gugat <i>Jerk Divorce</i>	0	0	0
5. Harta Bersama <i>Rich of Together</i>	0	0	0
6. Pengesahan Nikah <i>The Legal of Mary</i>	0	0	0
7. Izin Kawin <i>Mary Permission</i>	0	0	0
8. Dispensasi Kawin <i>Mary Dispensation</i>	0	0	0
9. Wali Adhol/Wali Hakim <i>Guardian</i>	0	0	0
10. Kewarisan <i>Inheritance</i>	0	0	0
11. Penolakan Perkawinan Oleh PPN <i>Rejection of Mary by PPN</i>	0	0	0
12. H i b a h <i>G r a n t</i>	0	0	0
Jumlah 2009	0	0	0
Total 2008	0	0	0

Sumber : Pengadilan Agama Soasio.

Source : *Religius Court Soasio*



Tabel IV.4.2. Jumlah Perkara yang Diajukan (Diterima) pada Pengadilan Agama Soasio di Kabupaten Halmahera Tengah Tahun 2009  
*Total Cases which Given (Received) in Religious Court Soasio from Central Halmahera Region in 2009*

Jenis Perkara <i>Kinds of Cases</i>	Weda	Weda Selatan	Weda Utara	Pulau Gebe
(1)	(2)	(3)	(4)	(5)
1. Izin Poligami <i>Poligamy Permission</i>	0	0	0	0
2. Pembatalan Perkawinan <i>Abolishment of Mary</i>	0	0	0	0
3. Cerai Talak <i>Divorce</i>	0	0	0	0
4. Cerai Gugat <i>Jerk Divorce</i>	0	0	0	0
5. Harta Bersama <i>Rich of Together</i>	0	0	0	0
6. Pengesahan Nikah <i>The Legal of Mary</i>	0	0	0	0
7. Izin Kawin <i>Mary Permission</i>	0	0	0	0
8. Dispensasi Kawin <i>Mary Dispensation</i>	0	0	0	0
9. Wali Adhol/Wali Hakim <i>Guardian</i>	0	0	0	0
10. Kewarisan <i>Inheritance</i>	0	0	0	0
11. Penolakan Perkawinan Oleh PPN <i>Rejection of Mary by PPN</i>	0	0	0	0
12. H i b a h <i>G r a n t</i>	0	0	0	0
Jumlah 2009	0	0	0	0
Total 2008	0	0	0	0

Lanjutan Tabel / *Continued* .....

Lanjutan Tabel IV.4.2. / *Continued Table*

Jenis Perkara <i>Kinds of Cases</i>	Patani	Patani Utara	Jumlah <i>Total</i>
(1)	(6)	(7)	(8)
1. Izin Poligami <i>Poligamy Permission</i>	0	0	0
2. Pembatalan Perkawinan <i>Abolishment of Mary</i>	0	0	0
3. Cerai Talak <i>Divorce</i>	0	0	0
4. Cerai Gugat <i>Jerk Divorce</i>	0	0	0
5. Harta Bersama <i>Rich of Together</i>	0	0	0
6. Pengesahan Nikah <i>The Legal of Mary</i>	0	0	0
7. Izin Kawin <i>Mary Permittion</i>	0	0	0
8. Dispensasi Kawin <i>Mary Dispensation</i>	0	0	0
9. Wali Adhol/Wali Hakim <i>Guardian</i>	0	0	0
10. Kewarisan <i>Inheritance</i>	0	0	0
11. Penolakan Perkawinan Oleh PPN <i>Rejection of Mary by PPN</i>	0	0	0
12. Hibah <i>Grant</i>	0	0	0
Jumlah 2009	0	0	0
Total 2008	0	0	0

Sumber : Pengadilan Agama Soasio.

Source : *Religious Court Soasio*

Tabel IV.4.3. Jumlah Perkara yang Diselesaikan pada Pengadilan Agama Soasio Tahun 2009  
*Total Cases which Finished in Religious Court Soasio in 2009*

Jenis Perkara <i>Kinds of Cases</i>	Weda	Weda Selatan	Weda Utara	Pulau Gebe
(1)	(2)	(3)	(4)	(5)
1. Izin Poligami <i>Poligamy Permission</i>	0	0	0	0
2. Pembatalan Perkawinan <i>Abolishment of Mary</i>	0	0	0	0
3. Cerai Talak <i>Divorce</i>	0	0	0	0
4. Cerai Gugat <i>Jerk Divorce</i>	0	0	0	0
5. Harta Bersama <i>Rich of Together</i>	0	0	0	0
6. Pengesahan Nikah <i>The Legal of Mary</i>	0	0	0	0
7. Izin Kawin <i>Mary Permittion</i>	0	0	0	0
8. Dispensasi Kawin <i>Mary Dispensation</i>	0	0	0	0
9. Wali Adhol/Wali Hakim <i>Guardian</i>	0	0	0	0
10. Kewarisan <i>Inheritance</i>	0	0	0	0
11. Penolakan Perkawinan Oleh PPN <i>Rejection of Mary by PPN</i>	0	0	0	0
12. H i b a h <i>G r a n t</i>	0	0	0	0
Jumlah 2009	0	0	0	0
Total 2008	0	0	0	0

Lanjutan Tabel / *Continued* .....

Lanjutan Tabel IV.4.3. / *Continued Table*

Jenis Perkara <i>Kinds of Cases</i>	Patani	Patani Utara	Jumlah <i>Total</i>
(1)	(6)	(7)	(8)
1. Izin Poligami <i>Poligamy Permission</i>	0	0	0
2. Pembatalan Perkawinan <i>Abolishment of Mary</i>	0	0	0
3. Cerai Talak <i>Divorce</i>	0	0	0
4. Cerai Gugat <i>Jerk Divorce</i>	0	0	0
5. Harta Bersama <i>Rich of Together</i>	0	0	0
6. Pengesahan Nikah <i>The Legal of Mary</i>	0	0	0
7. Izin Kawin <i>Mary Permittion</i>	0	0	0
8. Dispensasi Kawin <i>Mary Dispensation</i>	0	0	0
9. Wali Adhol/Wali Hakim <i>Guardian</i>	0	0	0
10. Kewarisan <i>Inheritance</i>	0	0	0
11. Penolakan Perkawinan Oleh PPN <i>Rejection of Mary by PPN</i>	0	0	0
12. Hibah <i>Grant</i>	0	0	0
Jumlah 2009	0	0	0
Total 2008	0	0	0

Sumber : Pengadilan Agama Soasio.

Source : *Religious Court Soasio*

Tabel IV.4.4. Jumlah Perkara Pidana yang Masuk dan Diputuskan Dalam Wilayah Hukum Pengadilan Negeri Soasio Tahun 2009  
*Total Criminal Cases Wich Enter and be Broken in Law Yudicary of Nation Soasio in 2009*

Kategori <i>Category</i>	Biasa <i>Normally</i>	Singkat <i>Concise</i>	Cepat/II <i>Quick</i>
(1)	(2)	(3)	(4)
1. Sisa Tahun 2008 <i>Remainder in 2008</i>	5	0	0
2. Masuk Tahun 2009 <i>Enter in 2009</i>	90	5	924
3. Putus Tahun 2009 <i>Broken in 2009</i>	84	5	924
4. Sisa Tahun 2009 <i>Remainder in 2009</i>	11	0	0

Sumber : Pengadilan Negeri Soasio  
 Source : *Yudicary of Nation Soasio*

Tabel IV.4.5. Jumlah Perkara Perdata yang Masuk dan Diputuskan Dalam Wilayah Hukum Pengadilan Negeri Soasio Tahun 2009  
*Total Civil Cases Wich Enter and be Broken in Law Yudicary of Nation Soasio in 2009*

Kategori <i>Category</i>	G u g a t a n <i>Accusation</i>	Permohonan <i>Application</i>
(1)	(2)	(3)
1. Sisa Tahun 2008 <i>Remainder in 2008</i>	3	0
2. Masuk Tahun 2009 <i>Enter in 2009</i>	6	0
3. Putus Tahun 2009 <i>Broken in 2009</i>	7	0
4. Sisa Tahun 2009 <i>Remainder in 2009</i>	2	0

Sumber : Pengadilan Negeri Soasio

Source : *Yudicary of Nation Soasio*

Tabel IV.4.6. Jumlah Perkara dan Tahanan di Wilayah Kejaksaan Negeri Halmahera Tengah Tahun 2009  
*Total of Cases and Resistance in Public Prosecutor of Central Halmahera in 2009*

Tahun <i>Year</i>	Perkara / <i>Cases</i>			
	Awal Tahun <i>Beginning</i>	Masuk <i>Enter</i>	Diselesaikan <i>Finished</i>	Sisa <i>Remainder</i>
(1)	(2)	(3)	(4)	(5)
2008	0	7	7	0
2009	1	11	11	0

Tabel Lanjut/ *Continued...*

Lanjutan Tabel IV.4.6. / *Continued Table*

Tahun <i>Year</i>	Tahanan / <i>Resistance</i>			
	Awal Tahun <i>Beginning</i>	Masuk <i>Enter</i>	Diselesaikan <i>Finished</i>	Sisa <i>Remainder</i>
(1)	(6)	(7)	(8)	(9)
2008	0	4	4	0
2009	0	9	9	0

Sumber : Kantor Kejaksaan Negeri Halmahera Tengah  
*Source : Public Prosecutor Office Central Halmahera*

Tabel IV.4.7. Jumlah Peristiwa Gangguan Keamanan/Ketertiban Masyarakat di Wilayah Hukum Polres Halmahera Tengah, Menurut Sektor dan Bulan Tahun 2007  
*Total the Trouble Event of Peaceily in Society in Regional of Police Law Central Halmahera by Sector and Month in 2007*

Bulan Month	Weda	Weda Selatan	Weda Utara	Pulau Gebe	Patani	Patani Utara	Jumlah/ Total
(1)	(2)	(3)	(4)	(5)	(6)	(7)	(8)
1. Januari	1	0	0	0	0	0	1
2. Pebruari	2	0	0	0	0	0	2
3. Maret	3	0	0	0	0	0	3
4. April	3	0	0	0	0	0	3
5. Mei	2	0	0	0	0	0	2
6. Juni	3	0	0	0	0	0	3
7. Juli	2	0	0	0	0	0	2
8. Agustus	4	0	1	0	0	0	5
9. September	5	0	1	0	0	0	6
10. Oktober	1	1	0	0	0	0	2
11. Nopember	4	1	2	0	0	2	9
12. Desember	2	0	0	0	0	0	2
Halmahera Tengah Central Halmahera	32	2	4	0	0	2	40

Sumber : Polres Halmahera Tengah

Source : Police Resort Central Halmahera



Tabel IV.4.8. Jumlah Peristiwa Gangguan Keamanan/Ketertiban Masyarakat di Wilayah Hukum Polres Halmahera Tengah, Menurut Sektor dan Tindak Pidanan Tahun 2007  
*Total the Trouble Event of Peacefully in Society in Regional of Police Law Central Halmaheraby Sector and Criminal Act in 2007*

Tindak Pidana <i>Criminal Act</i>	Weda		Weda Selatan		Weda Utara		Pulau Gebe	
	Lapor <i>Report</i>	Selesai <i>Finish</i>	Lapor <i>Report</i>	Selesai <i>Finish</i>	Lapor <i>Report</i>	Selesai <i>Finish</i>	Lapor <i>Report</i>	Selesai <i>Finish</i>
(1)	(2)	(3)	(4)	(5)	(6)	(7)	(8)	(9)
1. Pembunuhan/ <i>Killing</i>	0	0	0	0	0	0	0	0
2. Bunuh Diri <i>Self Killed</i>	1	1	0	0	0	0	0	0
3. Temu Mayat <i>Find of umanCopse</i>	0	0	0	0	0	0	0	0
4. Aniaya/ <i>Mistreatment</i>	5	5	0	0	0	0	0	0
5. Pencurian Biasa <i>Normal Thief</i>	3	3	0	0	0	0	0	0
6. Curat / <i>Looting</i>	1	1	1	1	0	0	0	0
7. Susila / <i>Rape</i>	0	0	0	0	0	0	0	0
8. Kawin Tanpa Izin <i>Married Without Permit</i>	0	0	0	0	0	0	0	0
9. Rusak Barang <i>Destruction of hings</i>	0	0	0	0	1	1	0	0
10. Laka Lantas <i>Traffic Accident</i>	5	5	0	0	0	0	0	0
11. Laka Laut <i>Sea Accident</i>	0	0	0	0	0	0	0	0
12. Laka Kerja <i>Work Accident</i>	1	1	0	0	0	0	0	0
13. Keroyok <i>Overwhelming of</i>	0	0	0	0	1	1	0	0
14. Penipuan/ <i>Deception</i>	0	0	0	0	0	0	0	0
15. Pelanggaran PEMILU	4	4	1	1	2	2	0	0
Halmahera Tengah <i>Central Halmahera</i>	20	20	2	2	4	4	0	0

Lanjutan Tabel / *Continued .....*

Lanjutan Tabel IV.4.9. / *Continued Table*

Tindak Pidana <i>Criminal Act</i>	Patani		Patani Utara		Jumlah / <i>Total</i>	
	Lapor <i>Report</i>	Selesai <i>Finish</i>	Lapor <i>Report</i>	Selesai <i>Finish</i>	Lapor <i>Report</i>	Selesai <i>Finish</i>
(1)	(9)	(10)	(11)	(12)	(13)	(14)
1. Pembunuhan/ <i>Killing</i>	0	0	0	0	0	0
2. Bunuh Diri/ <i>Self Killed</i>	0	0	0	0	1	1
3. Temu Mayat <i>Find of Human Copse</i>	0	0	0	0	0	0
4. Aniaya/ <i>Mistreatment</i>	0	0	0	0	5	5
5. Pencurian Biasa <i>Normal Thief</i>	0	0	0	0	3	3
6. Curat / <i>Looting</i>	0	0	0	0	2	2
7. Susila / <i>Rape</i>	0	0	0	0	0	0
8. Kawin Tanpa Izin <i>Married Without Per- Mit</i>	0	0	0	0	0	0
9. Rusak Barang <i>Destruction of Things</i>	0	0	0	0	1	1
10. Laka Lantas <i>Traffic Accident</i>	0	0	0	0	5	5
11. Laka Laut <i>Sea Accident</i>	0	0	0	0	0	0
12. Laka Kerja <i>Work Accident</i>	0	0	0	0	1	1
13. K e r o y o k <i>Overwhelming of</i>	0	0	0	0	1	1
14. Penipuan/ <i>Deception</i>	0	0	0	0	0	0
15. Pelanggaran PEMILU	0	0	0	0	7	7
Halmahera Tengah <i>Central Halmahera</i>	0	0	0	0	26	26

Sumber : Polres Halmahera Tengah

Source : Police Resort Central Halmahera

Tabel IV.5.1. Jumlah Tempat Peribadatan di Halmahera Tengah Dirinci per Kecamatan Tahun 2009  
*Number of Worship Places of Praying in Central Halmahera by District in 2009*

Kecamatan <i>District</i>	Mesjid <i>Mosque</i>	Musallah <i>Small Mosque</i>	Gereja <i>Church</i>
(1)	(2)	(3)	(4)
1. Weda	4	3	6
2. Weda Selatan	5	4	2
3. Weda Utara	4	7	3
4. Pulau Gebe	8	7	2
5. Patani	6	5	1
6. Patani Utara	8	12	0
Halmahera Tengah <i>Central Halmahera</i>	35	38	14

Sumber : Kantor Kementrian Agama Kabupaten Halmahera Tengah  
 Source : *Religion Departement Office Central Halmahera*

Tabel IV.5.2. Pencatatan Nikah, Talak Cerai dan Rujuk di Halmahera Tengah Dirinci per Kecamatan Tahun 2009  
*Notes about Wedding, Divorce and Reconciliation in Central Halmahera in 2009*

Kecamatan <i>District</i>	Nikah <i>Wedding</i>	Talak <i>Divorce</i>	Cerai <i>Separation</i>	Rujuk <i>Reconciliation</i>
(1)	(2)	(3)	(4)	(4)
1. Weda	53	0	0	0
2. Weda Selatan	32	0	0	0
3. Weda Utara	36	0	0	0
4. Pulau Gebe	39	0	0	0
5. Patani	52	0	0	0
6. Patani Utara	66	0	0	0
Halmahera Tengah <i>Central Halmahera</i>	278	0	0	0

Sumber : Kantor Kementrian Agama Kabupaten Halmahera Tengah

Source : *Religion Departement Office Central Halmahera*

Tabel IV.5.3. Jumlah Penerimaan Zakat Maal/Zakat Fitrah Dirinci per Kecamatan Tahun 2009  
*Total Acceptance Tithe by District in 2009*

Kecamatan <i>District</i>	Jumlah Muzaki (jiwa) <i>Total of People</i>	Penerimaan Zakat Fitrah / Makanan Pokok <i>Acceptance Tithe / Main Food</i>		
		Beras (Kg) <i>Rice (Kg)</i>	Lainnya (Kg) <i>Others (Kg)</i>	Uang (000Rp) <i>Money</i>
(1)	(2)	(3)	(4)	(5)
1. Weda	347	5	-	6.900.000
2. Weda Selatan	2.093	3.700,5	-	12.270.500
3. Weda Utara	2.460	302,5	-	47.540.000
4. Pulau Gebe	1.646	20	-	33.338.000
5. Patani	-	-	-	-
6. Patani Utara	-	-	-	-
Halmahera Tengah <i>Central Halmahera</i>	4.455	4.028	-	100.048.500

Sumber : Kantor Kementrian Agama Kabupaten Halmahera Tengah  
 Source : *Religion Departement Office Central Halmahera*

Tabel IV.5.4.. Jumlah Jemaah Haji di Halmahera Tengah Dirinci per Kecamatan Tahun 2009  
*Number of Moslem Pilgrims in Central Halmahera by District in 2009*

Kecamatan <i>District</i>	Jenis Kelamin / Sex		Jumlah <i>Total</i>
	Laki-laki / <i>Male</i>	Perempuan <i>Female</i>	
(1)	(2)	(3)	(4)
1. Weda	13	21	34
2. Weda Selatan	1	2	3
3. Weda Utara	1	-	1
4. Pulau Gebe	2	2	4
5. Patani	4	7	11
6. Patani Utara	8	5	13
Halmahera Tengah <i>Central Halmahera</i>	29	37	66

Sumber : Kantor Kementrian Agama Kabupaten Halmahera Tengah

Source : *Religion Department Office Central Halmahera*

Tabel IV.5.5. Jumlah Pemeluk Agama di Halmahera Tengah Dirinci per Kecamatan Tahun 2009  
*Number of Religion Adherents in Central Halmahera by District in 2009*

Kecamatan <i>District</i>	Islam <i>Moslem</i>	Protestan	Katholik	Hindu/ Budha	Lainnya <i>Others</i>	Jumlah <i>Total</i>
(1)	(2)	(3)	(4)	(5)	(6)	(7)
1. Weda	3.216	2.224	12	-	-	5.452
2. Weda Selatan	3.473	1.029	-	-	-	4.502
3. Weda Utara	3.460	1.919	-	-	60	5.439
4. Pulau Gebe	5.029	168	75	-	-	5.272
5. Patani	6.649	461	-	-	-	7.110
6. Patani Utara	8.728	-	-	-	-	8.728
Halmahera Tengah <i>Central Halmahera</i>	30.555	5.801	87	-	60	35.603

Sumber : Kantor Kementerian Agama Kabupaten Halmahera Tengah  
 Source : *Religion Department Office Central Halmahera*

Tabel IV.5.6. Jumlah Taman Pengajian Al-Qur'an di Halmahera Tengah Dirinci per Kecamatan Tahun 2009  
*Number of Al-Qur'an Training Centres (ATC) in Central Halmahera by District in 2009*

Kecamatan <i>District</i>	Jumlah TPA <i>Total of ATC</i>	Jumlah Murid <i>Total Pupil</i>
(1)	(2)	(3)
1. Weda	4	82
2. Weda Selatan	4	88
3. Weda Utara	2	40
4. Pulau Gebe	3	75
5. Patani	8	110
6. Patani Utara	6	95
Halmahera Tengah <i>Central Halmahera</i>	27	490

Sumber : Kantor Kementerian Agama Kabupaten Halmahera Tengah

Source : Religion Departement Office Central Halmahera



Tabel IV.6.1. Jumlah Penderita Cacat Mental di Halmahera Tengah Dirinci per Kecamatan Tahun 2009  
*Number of Morality Handicapped in Central Halmahera by District in 2009*

Kecamatan <i>District</i>	Jenis Kelamin / Sex		Jumlah <i>Total</i>
	Laki-laki <i>Male</i>	Perempuan <i>Female</i>	
(1)	(2)	(3)	(4)
1. Weda	3	2	5
2. Weda Selatan	2	1	3
3. Weda Utara	1	1	2
4. Pulau Gebe	3	2	5
5. Patani	3	3	6
6. Patani Utara	4	4	8
Halmahera Tengah <i>Central Halmahera</i>	16	13	29

Sumber : Dinas Sosial Kabupaten Halmahera Tengah

Source : *Office of Social Affairs, Regency of Central Halmahera*

Tabel IV.6.2. Jumlah Penderita Cacat Tuna Netra di Halmahera Tengah Dirinci per Kecamatan Tahun 2009  
*Number of Victim of Blind in Central Halmahera by District in 2009*

Kecamatan <i>District</i>	Anak-anak/ <i>Children</i>			Dewasa / <i>Adult</i>			Jumlah / <i>Total</i>		
	L/M	P/F	Jlh/ Tot.	L/M	P/F	Jlh/ Tot.	L/M	P/F	Jlh/ Tot.
(1)	(2)	(3)	(4)	(5)	(6)	(7)	(8)	(9)	(10)
1. Weda	1	2	3	3	3	6	4	5	9
2. Weda Selatan	2	1	3	1	1	2	3	2	5
3. Weda Utara	1	1	2	8	3	11	9	4	13
4. Pulau Gebe	1	1	2	5	7	12	6	8	14
5. Patani	2	1	3	8	6	14	10	7	17
6. Patani Utara	2	2	4	6	7	13	8	9	17
Halmahera Tengah <i>Central Halmahera</i>	9	8	17	31	27	58	40	25	75

Sumber : Dinas Sosial Kabupaten Halmahera Tengah

Source : Office of Social Affairs, Regency of Central Halmahera

Tabel IV.6.3. Jumlah Penderita Cacat Rungu/Wicara di Halmahera Tengah Dirinci per Kecamatan Tahun 2009  
*Number of Victim of Deaf and Dumb in Central Halmahera by District in 2009*

Kecamatan <i>District</i>	Anak-anak/ <i>Children</i>			Dewasa / <i>Adult</i>			Jumlah / <i>Total</i>		
	L/M	P/F	Jlh/ <i>Tot.</i>	L/M	P/F	Jlh/ <i>Tot.</i>	L/M	P/F	Jlh/ <i>Tot.</i>
(1)	(2)	(3)	(4)	(5)	(6)	(7)	(8)	(9)	(10)
1. Weda	4	2	6	10	1	11	14	3	17
2. Weda Selatan	4	2	6	6	7	13	10	9	19
3. Weda Utara	2	1	3	10	4	14	12	5	17
4. Pulau Gebe	5	2	7	4	8	12	9	10	19
5. Patani	3	3	6	8	6	14	11	9	20
6. Patani Utara	7	4	11	9	5	14	16	9	25
Halmahera Tengah <i>Central Halmahera</i>	25	17	47	47	31	78	60	40	100

Sumber : Dinas Sosial Kabupaten Halmahera Tengah  
 Source : *Office of Social Affairs, Regency of Central Halmahera*

Tabel IV.6.4. Jumlah Penderita Cacat Tubuh di Halmahera Tengah Dirinci per Kecamatan Tahun 2009  
*Number of Victim of Body Handicapped in Central Halmahera by District in 2009*

Kecamatan <i>District</i>	Anak-anak/ <i>Children</i>			Dewasa / <i>Adult</i>			Jumlah / <i>Total</i>		
	L/M	P/F	Jlh/ <i>Tot.</i>	L/M	P/F	Jlh/ <i>Tot.</i>	L/M	P/F	Jlh/ <i>Tot.</i>
(1)	(2)	(3)	(4)	(5)	(6)	(7)	(8)	(9)	(10)
1. Weda	9	1	10	16	9	25	25	10	35
2. Weda Selatan	10	4	14	21	18	39	31	22	53
3. Weda Utara	1	2	3	17	9	26	18	11	29
4. Pulau Gebe	2	3	5	8	6	14	10	9	19
5. Patani	9	10	19	33	13	46	42	23	65
6. Patani Utara	7	9	16	25	10	35	32	19	51
Halmahera Tengah <i>Central Halmahera</i>	38	29	67	120	65	185	158	94	252

Sumber : Dinas Sosial Kabupaten Halmahera Tengah

Source : *Office of Social Affairs, Regency of Central Halmahera*

Tabel IV.6.5. Jumlah Pekerja Sosial Masyarakat (PSM) di Halmahera Tengah Dirinci per Kecamatan Tahun 2009  
*Number of Social Worker of Society (SWS) in Central Halmahera by District in 2009*

Kecamatan <i>District</i>	Jumlah Desa <i>Total Villages</i>	Jumlah PSM / <i>Total SWS</i>		
		Laki <i>Male</i>	Perempuan <i>Female</i>	Jumlah <i>Total</i>
(1)	(2)	(3)	(4)	(5)
1. Weda	9	25	20	45
2. Weda Selatan	7	23	12	35
3. Weda Utara	7	20	15	35
4. Pulau Gebe	6	21	9	30
5. Patani	9	34	11	45
6. Patani Utara	8	26	14	40
Halmahera Tengah <i>Central Halmahera</i>	46	149	81	230

Sumber : Dinas Sosial Kabupaten Halmahera Tengah  
 Source : *Office of Social Affairs, Regency of Central Halmahera*

Tabel IV.6.6. Jumlah Karang Taruna dan Anak-anak yang Dilayani Dirinci per Kecamatan Tahun 2009  
*Number of Youthful Group and Children who were Serviced by District in 2009*

Kecamatan <i>District</i>	Jml. Desa <i>Total Villages</i>	Jumlah Karang Taruna/ <i>Total Youthful Group</i>	Anak-anak yang Dilayani <i>Children who were Serviced</i>		
			Laki-laki/ <i>Male</i>	Perempuan/ <i>Female</i>	Jml <i>Total</i>
(1)	(2)	(3)	(4)	(5)	(6)
1. Weda	9	9	237	168	405
2. Weda Selatan	7	7	225	90	315
3. Weda Utara	7	7	206	109	315
4. Pulau Gebe	6	6	190	80	270
5. Patani	9	9	320	85	405
6. Patani Utara	8	8	220	160	380
Halmahera Tengah <i>Central Halmahera</i>	46	46	1.398	692	2.090

Sumber : Dinas Sosial Kabupaten Halmahera Tengah

Source : Office of Social Affairs, Regency of Central Halmahera

<http://halmahera.bps.go.id>

# PERTANIAN



<http://halter.com/ps-go.id>



## PERTANIAN / AGRICULTURE

Upaya peningkatan sektor pertanian ditujukan pada perluasan lahan pertanian tanaman pangan maupun perkebunan serta peningkatan produksi melalui berbagai program seperti disebutkan di atas untuk tanaman pangan, perkebunan, perikanan, dan peternakan.

### 1. Tanaman Pangan

Kegiatan pertanian tanam pangan di Kabupaten Halmahera Tengah menunjukkan adanya kenaikan dari tahun ke tahun. Hal ini dapat dilihat dengan bertambahnya luas panen dan produksi dari tanaman padi dan palawija seperti padi ladang, jagung, ubi kayu serta kacang-kacangan dan umbi-umbian lainnya.

Selanjutnya apabila dilihat per kelompok komoditi maka sampai pada tahun 2009 padi mencapai luas panen 1.205 Ha dengan produksi sebesar 4.645 ton, buah-buahan mempunyai luas panen 475 Ha dengan produksi sebesar 22.617 ton, sementara luas panen tanaman sayur-sayuran adalah sebesar 236 Ha, dengan jumlah produksi 1.049 ton.

### 2. Tanaman Perkebunan

Sampai dengan akhir tahun 2009 areal tanaman perkebunan dan produksi masing-masing : Kelapa luas arealnya 9.862 Ha dengan produksi 8.745 ton, kemudian Cengkih luas arealnya 1.405 Ha dengan produksi 157 ton, Pala dengan luas arealnya 8.967 Ha dan produksi 2.167 ton, tanaman Coklat luas arealnya 2.848 Ha dengan produksi sebesar 415 ton.

### 3. Perikanan

Produksi perikanan di Halmahera Tengah sampai dengan akhir tahun 2009 sebanyak 18.215,7 ton. Adapun jumlah sarana perikanan (perahu penangkap ikan) di Halmahera Tengah dalam periode yang sama sebanyak 2.031 buah terdiri dari perahu tanpa motor 1.118 buah dan motor tempel sebanyak 913 buah.

*Improvement effort of agricultural sector addressed by extension of food crop agriculture farm and also plantation and also product increase through various program like mentioned above for the crop of food, plantation, fishery, and ranch*

### 1. Food Crop

*Agricultural activity plant food in Central Halmahera Regency show the existence of increase from year to year. This matter can be seen by increasing wide of production and crop from rice crop and palawija like farm rice, maize, cassava and also other legume.*

*If seen by per commodity group hence coming up with year 2009 wide of rice 1.205 Ha with production equal to 4,645 ton, wide area of fruits crops 475 Ha with production equal to 22,617 ton, wide area of vegetables crops are equal to 236 Ha, with amount of production 1,049 ton*

### 2. Plantation Crop

*Up to end of year 2009 plantation crop area and each production: Wide of coconut area is 9,862 Ha with production 8,745 ton, then wide of clove is 1,405 Ha with production 157 ton, then Nutmeg broadly 8,967 Ha and production 2,167 ton, then cacao wide 2,848 Ha with production equal to 415 ton.*

### 3. Fishery

*Fishery product in Central Halmahera up to end 2006 counted 18,215.7. As for amount of fishery tools (fishing boats) in Central Halmahera at same period counted 2,031 boats consist of boats without motor 1,118 and boats with patch motor counted 913.*

#### 4. Peternakan

Populasi ternak di Halmahera Tengah sampai dengan akhir tahun 2008 terdiri dari ternak sapi sebanyak 4.646 ekor dan kambing sebanyak 24.162 ekor. Kemudian jumlah unggas sebanyak 76.743. Sedangkan jumlah ternak di Halmahera Tengah tahun 2009 yang dimiliki oleh Dinas Peternakan terdiri dari sapi 543 ekor, kambing 136 ekor, ayam buras 1.845 ekor.

#### 5. Kehutanan

Luas areal hutan di Halmahera Tengah mencapai 213.750 hektar yang terdiri dari hutan lindung 42.700 hektar, hutan produksi terbatas 53.500 hektar, hutan produksi 25.750 hektar, hutan konversi seluas 76.250 hektar dan untuk penggunaan lain seluas 15.550 hektar.

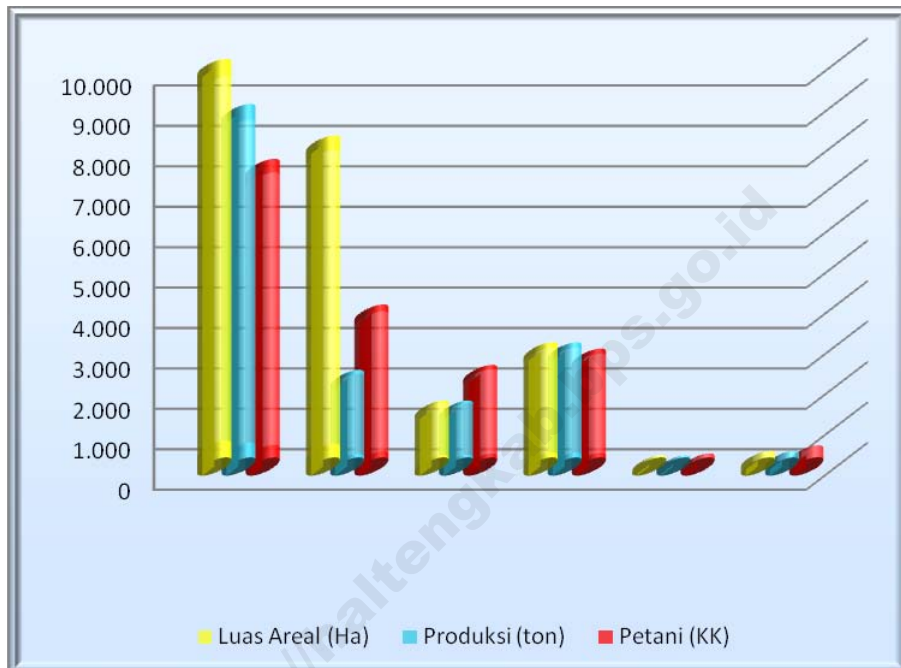
#### 4. Ranch

*Population Livestock in Central Halmahera up to year-end 2008 consist of 4,646 cows and 24,162 goats. Then the amount of poultry counted 76,743. Amount of livestock on 2009 in Central Halmahera which owned by Ranch Office consists of cow counted 543 and goat counted 136 foreign chicken counted 1,845.*

#### 5. Forestry

*Wide of forest area in Central Halmahera reach 213,750 hectare which consist of protected forest 42,700 hectare, limited produced forest 53,500 hectare, forest produce 25,750 hectare, converted forest 15,550 hectare and area for other function 15,550 hectare.*

Grafik V.1. Produksi Beberapa Jenis Komoditi Perkebunan dan Jumlah Petani di Halmahera Tengah Tahun 2009  
*Production of Some Small Holders Plant and Total Farmers in Central Halmahera in 2009*



<http://halmahera.bps.go.id>

Tabel V.1.1. Luas Panen, Produksi dan Rata-rata Produksi Padi di Halmahera Tengah Tahun 2009  
*The Harvested Area, Productivity and Production of Rice in Central Halmahera in 2009*

Kecamatan <i>District</i>	Luas Panen (Ha) <i>Area Harvested</i>	Produktivitas (Ton/Ha) <i>Productivity</i>	Produksi (Ton) <i>Production</i>
(1)	(2)	(3)	(4)
1. Weda	171	3,3	564,3
2. Weda Selatan	1.009	4,0	4.036
3. Weda Utara	25	1,8	45
4. Pulau Gebe	0	0	0
5. Patani	0	0	0
6. Patani Utara	0	0	0
Jumlah 2009 <i>Total 2008</i>	1.205 2.020	3,9 3,5	4.645,3 7.532

Sumber : Dinas Pertanian dan Peternakan Kabupaten Halmahera Tengah  
 Source : *Agriculture and Ranch Service Office of Central Halmahera..*

Tabel V.1.2. Luas Panen, Produksi dan Rata-rata Produksi Tanaman Jagung di Halmahera Tengah Tahun 2009  
*The Area Harvested, Productivity and Production of Corn in Central Halmahera in 2009*

Kecamatan <i>District</i>	Luas Panen (Ha) <i>Area Harvested</i>	Produktivitas (Ton/Ha) <i>Productivity</i>	Produksi (Ton) <i>Production</i>
(1)	(2)	(3)	(4)
1. Weda	33	3,5	115,5
2. Weda Selatan	32	5	160
3. Weda Utara	11	3,5	38,5
4. Pulau Gebe	2	2,2	4,4
5. Patani	12	2,8	33,6
6. Patani Utara	7	3	21
Jumlah 2009	97	3,8	373
Total 2008	75	3,3	260

Sumber : Dinas Pertanian dan Peternakan Kabupaten Halmahera Tengah

Source : *Agriculture and Ranch Service Office of Central Halmahera.*

Tabel V.1.3. Luas Panen, Produksi dan Rata-rata Produksi Ubi Kayu di Halmahera Tengah Tahun 2009  
*The Area Harvested, Productivity and Production of Cassava in Central Halmahera in 2009*

Kecamatan <i>District</i>	Luas Panen (Ha) <i>Area Harvested</i>	Produktivitas (Ton/Ha) <i>Productivity</i>	Produksi (Ton) <i>Production</i>
(1)	(2)	(3)	(4)
1. Weda	8	13	104
2. Weda Selatan	17	14	238
3. Weda Utara	13	13	169
4. Pulau Gebe	15	13	195
5. Patani	19	13	247
6. Patani Utara	21	13	273
Jumlah 2009 <i>Total</i> 2008	93 123	13,2 13,0	1.226 1.616

Sumber : Dinas Pertanian dan Peternakan Kabupaten Halmahera Tengah  
 Source : *Agriculture and Ranch Service Office of Central Halmahera..*

Tabel V.1.4. Luas Panen, Produksi dan Rata-rata Produksi Kacang Tanah di Halmahera Tengah Tahun 2009  
*The Area Harvested, Productivity and Production of Peanut in Central Halmahera in 2009*

Kecamatan <i>District</i>	Luas Panen (Ha) <i>Area Harvested</i>	Produktivitas (Ton/Ha) <i>Productivity</i>	Produksi (Ton) <i>Production</i>
(1)	(2)	(3)	(4)
1. Weda	15	1,3	19,5
2. Weda Selatan	17	1,3	22,1
3. Weda Utara	7	0,9	6,3
4. Pulau Gebe	2	0,8	1,6
5. Patani	3	0,8	2,4
6. Patani Utara	4	0,8	3,2
Jumlah 2009	48	1,1	55,1
Total 2008	53	1,0	48

Sumber : Dinas Pertanian dan Peternakan Kabupaten Halmahera Tengah  
 Source : *Agriculture and Ranch Service Office of Central Halmahera..*



Tabel V.1.5. Luas Panen, Produksi dan Rata-rata Produksi Kacang Kedelai di Halmahera Tengah Tahun 2009  
*The Area Harvested, Productivity and Production of Soybean in Central Halmahera in 2009*

Kecamatan <i>District</i>	Luas Panen (Ha) <i>Area Harvested</i>	Produktivitas (Ton/Ha) <i>Productivity</i>	Produksi (Ton) <i>Production</i>
(1)	(2)	(3)	(4)
1. Weda	17	0,9	6,3
2. Weda Selatan	205	1	205
3. Weda Utara	0	0	0
4. Pulau Gebe	0	0	0
5. Patani	0	0	0
6. Patani Utara	0	0	0
Jumlah 2009	222	1,9	211,3
Total 2008	99	1,0	86

Sumber : Dinas Pertanian dan Peternakan Kabupaten Halmahera Tengah  
 Source : *Agriculture and Ranch Service Office of Central Halmahera..*

Tabel V.1.6. Luas Panen, Produksi dan Rata-rata Produksi Ubi - ubian di Halmahera Tengah Tahun 2009  
*The Area Harvested, Productivity and Production of Tubers in Central Halmahera in 2009*

Kecamatan <i>District</i>	Luas Panen (Ha) <i>Area Harvested</i>	Produktivitas (Ton/Ha) <i>Productivity</i>	Produksi (Ton) <i>Production</i>
(1)	(2)	(3)	(4)
1. Weda	8	13	104
2. Weda Selatan	20	13	260
3. Weda Utara	12	13	156
4. Pulau Gebe	6	12	72
5. Patani	9	12	108
6. Patani Utara	17	12	204
Jumlah 2009 <i>Total</i> 2008	72 101	12,6 78	904 1.313

Sumber : Dinas Pertanian dan Peternakan Kabupaten Halmahera Tengah  
*Source : Agriculture and Ranch Service Office of Central Halmahera..*

Tabel V.1.7. Luas Panen, Produktivitas dan Produksi Sayur - sayuran di Halmahera Tengah Tahun 2009 (Ha)  
*The Area Harvested, Productivity and Production of Vegetables in Central Halmahera in 2009*

Jenis Tanaman <i>Kind of Plants</i>	Luas Panen <i>Area Harvested</i> (Ha)	Produktivitas <i>Productivity</i> (Ton/Ha)	Produksi <i>Production</i> (Ton)
(1)	(2)	(3)	(4)
1. Bawang Merah <i>Onion</i>	40	5,0	200
2. Lombok <i>Chili</i>	14,8	3,9	57,6
3. Ketimun <i>Cocumber</i>	13,5	1,1	14,7
4. Terong <i>Eggplant</i>	22,2	3,2	70
5. Bayam <i>Spinach</i>	9,3	4,4	40,6
6. Kangkung <i>Leafy Vegetables</i>	11,9	4,0	47,6
7. Kacang Panjang <i>Legume</i>	14,9	1,3	16
8. Kubis <i>Cabbage</i>	3	1,3	4
9. Petsai / Sawi <i>Mustard Greens</i>	10	5,0	50
10. Tomat <i>Tomatoes</i>	10,1	14,9	150
11. Bawang Daun <i>Shallot</i>	3	4,0	12
12. Labu Siam <i>Gourd</i>	2,4	2,4	5,9
13. Cabai Besar <i>Red Chilli</i>	25	5,0	125
14. Cabai Rawit <i>Cayenne</i>	35	4,0	140
15. Buncis <i>Haricot Beans</i>	11	8,0	88
16. Sayuran Lainnya <i>Others</i>	9,6	2,8	27,3

Sumber : Dinas Pertanian dan Peternakan Kabupaten Halmahera Tengah

Source : *Agriculture and Ranch Service Office of Central Halmahera..*

Tabel V.1.8. Luas Panen Buah-buahan di Halmahera Tengah Tahun 2009 (Ha)  
*The Area Harvested of Fruits in Central Halmahera in 2009*

Jenis Tanaman <i>Kind of Plants</i>	Luas Panen <i>Area Harvested</i> (Ha)	Produktivitas <i>Productivity</i> (Ton/Ha)	Produksi <i>Production</i> (Ton)
(1)	(2)	(3)	(4)
1. Adfokat <i>Avocado</i>	10,1	49,5	500
2. Jeru k <i>Orange</i>	381	39,4	15.000
3. Mangga <i>Manggo</i>	10,2	66,2	675
4. Langsat / Dukuh <i>Lanch</i>	1,7	47,5	80
5. Semangka <i>Water Melon</i>	12	20,4	245
6. Pepaya <i>Papaya</i>	0,8	125,0	1.000
7. Nenas <i>Pineapple</i>	2,2	204,5	450
8. Pisang <i>Banana</i>	15,2	131,6	2.000
9. Jambu <i>Rosseapple</i>	6,2	3,9	24
10. Nangka <i>Jackfruit</i>	30	76,5	2.295
11. Rambutan <i>Rambutan</i>	0,8	375,0	300
12. Melon <i>Melon</i>	0,4	5,0	20
13. Buah lainnya <i>O t h e r s</i>	4	7,0	28

Sumber : Dinas Pertanian dan Peternakan Kabupaten Halmahera Tengah  
 Source : *Agriculture and Ranch Service Office of Central Halmahera..*

Tabel V.2.1. Luas Areal dan Produksi Tanaman Perkebunan Rakyat Dirinci per Jenis Komoditi di Halmahera Tengah Tahun 2009  
*Land Area and, Production of Small Holders Plant by Kind of Commodity in Central Halmahera in 2009*

Jenis Tanaman <i>Kind of Plants</i>	Luas Tanaman / <i>Land Area (Ha)</i>			Jumlah <i>Total (Ha)</i>	Produksi <i>Production (Ton)</i>	Jumlah Petani (KK) <i>Farmers</i>
	TBM YP	TM TM	TTM DM			
(1)	(2)	(3)	(4)	(5)	(6)	(7)
1. Kelapa <i>Coconut</i>	2.916	5.884	1.062	9.862	8.745	7.387
2. Cengkih <i>Cloves</i>	534	824	47	1.405	157	2.288
3. Pala <i>Nutmeg</i>	4.637	3.817	512	8.967	2.167	3.784
4. Kakao <i>Cocoa</i>	1.112	1.480	256	2.848	415	2.692
5. Kopi <i>Coffee</i>	12	27	13	52	4	96
6. Jambu Mete <i>Cashew Nut</i>	0	20	125	145	2	295

Sumber : Dinas Perkebunan Kabupaten Halmahera Tengah  
 Source : *Plantation Service Central Halmahera*

Keterangan : TBM / YP = Tanaman Belum Menghasilkan / *Young Plant*  
 Adverb TM / PP = Tanaman Menghasilkan / *Production Plant*  
 TTM / DM = Tanaman Tidak Menghasilkan / *Damage Plant*

Tabel V.2.2. Luas Areal dan Produksi Tanaman Perkebunan Rakyat Jenis Tanaman Kelapa Dirinci per Kecamatan Tahun 2009  
*The Area and Production of Coconut Small Holders by District in Central Halmahera in 2009*

Kecamatan <i>District</i>	Luas Tanaman / <i>Land Area (Ha)</i>			Jumlah <i>Total (Ha)</i>	Produksi <i>Production (Ton)</i>	Jumlah Petani (KK) <i>Farmers</i>
	TBM <i>YP</i>	TM <i>TM</i>	TTM <i>DM</i>			
(1)	(2)	(3)	(4)	(5)	(6)	(7)
1. Weda	554	904	95	1.553	1.541	1.396
2. Weda Selatan	288	519	62	869	780	696
3. Weda Utara	803	1.170	70	2.043	1.546	1.722
4. Pulau Gebe	184	219	10	413	544	619
5. Patani	429	967	387	1.783	1.692	1.367
6. Patani Utara	658	2.105	438	3.201	2.642	1.587
Jumlah 2009	2.916	5.884	1.062	9.862	8.745	7.387
<i>Total</i> 2008	2.899	5.884	1.062	9.812	8.728	7.387

Sumber : Dinas Perkebunan Kabupaten Halmahera Tengah

Source : *Plantation Service Central Halmahera*

Tabel V.2.3. Luas Areal dan Produksi Tanaman Perkebunan Rakyat Jenis Tanaman Cengkih Dirinci per Kecamatan Tahun 2009  
*The Area and Production of Cloves Small Holders by District in Central Halmahera in 2009*

Kecamatan <i>District</i>	Luas Tanaman / <i>Land Area (Ha)</i>			Jumlah <i>Total (Ha)</i>	Produksi <i>Production (Ton)</i>	Jumlah Petani (KK) <i>Farmers</i>
	TBM <i>YP</i>	TM <i>TM</i>	TTM <i>DM</i>			
(1)	(2)	(3)	(4)	(5)	(6)	(7)
1. Weda	11	34	6	51	8	132
2. Weda Selatan	0	0	0	0	0	0
3. Weda Utara	27	54	6	87	12	233
4. Pulau Gebe	1	11	1	13	2	80
5. Patani	170	128	16	314	27	585
6. Patani Utara	325	597	18	940	108	1.258
Jumlah 2009 <i>Total</i>	534	824	47	1.405	157	2.288
2008	537	821	47	1.405	157	2.288

Sumber : Dinas Perkebunan Kabupaten Halmahera Tengah

Source : *Plantation Service Central Halmahera*

Tabel V.2.4. Luas Areal dan Produksi Tanaman Perkebunan Rakyat Jenis Tanaman Pala Dirinci per Kecamatan Tahun 2009  
*The Area and Production of Nutmeg Small Holders by District in Central Halmahera in 2009*

Kecamatan <i>District</i>	Luas Tanaman / <i>Land Area</i> (Ha)			Jumlah Total (Ha)	Produksi Production (Ton)		Jumlah Petani (KK) <i>Farmers</i>
	TBM YP	TM TM	TTM DM		Biji	Fuli	
(1)	(2)	(3)	(4)	(5)	(6)	(7)	(8)
1. Weda	168	19,5	2	189,5	4	0,79	198
2. Weda Selatan	58	0	0	58	0	0	75
3. Weda Utara	314	85	0	399	12,15	0,65	418
4. Pulau Gebe	209	27	0	236	6,7	2,04	212
5. Patani	1.508	1.248	87	2.843	700	102	1.349
6. Patani Utara	2.380	2.438	423	5.241	1.444	214,4	1.532
Jumlah 2009	4.637	3.817,5	512	8.966,5	2.166,9	319,9	3.748
Total 2008	4.474	3.811,5	512	8.797,5	1.161,7	432,8	3.770

Sumber : Dinas Perkebunan Kabupaten Halmahera Tengah  
 Source : *Plantation Service Central Halmahera*



Tabel V.2.5. Luas Areal dan Produksi Tanaman Perkebunan Rakyat Jenis Tanaman Coklat Dirinci per Kecamatan Tahun 2009  
*The Area and Production of Cocoa Small Holders by District in Central Halmahera in 2009*

Kecamatan <i>District</i>	Luas Tanaman / <i>Land Area (Ha)</i>			Jumlah <i>Total (Ha)</i>	Produksi <i>Production (Ton)</i>	Jumlah Petani (KK) <i>Farmers</i>
	TBM <i>YP</i>	T M <i>TM</i>	TTM <i>DM</i>			
(1)	(2)	(3)	(4)	(5)	(6)	(7)
1. Weda	259	440	76	775	102	588
2. Weda Selatan	104	42	3	149	12	254
3. Weda Utara	197	199	18	414	69	459
4. Pulau Gebe	75	93	10	178	27	260
5. Patani	464	456	78	998	133	653
6. Patani Utara	13	250	71	334	72	478
Jumlah 2009	1.112	1.480	256	2.848	415	2.692
<i>Total</i> 2008	986	1.468	256	2.710	415	2.672

Sumber : Dinas Perkebunan Kabupaten Halmahera Tengah  
*Source : Plantation Service Central Halmahera*

Tabel V.2.6. Luas Areal dan Produksi Tanaman Perkebunan Rakyat Jenis Tanaman Kopi Dirinci per Kecamatan Tahun 2009  
*The Area and Production of Cofee Holders by District in Central Halmahera in 2009*

Kecamatan <i>District</i>	Luas Tanaman / <i>Land Area (Ha)</i>			Jumlah <i>Total (Ha)</i>	Produksi <i>Production (Ton)</i>	Jumlah Petani (KK) <i>Farmers</i>
	TBM <i>YP</i>	T M <i>TM</i>	TTM <i>DM</i>			
(1)	(2)	(3)	(4)	(5)	(6)	(7)
1. Weda	0	0	0	0	0	0
2. Weda Selatan	0	0	0	0	0	0
3. Weda Utara	0	0	0	0	0	0
4. Pulau Gebe	0	0	0	0	0	0
5. Patani	9	13	7	29	2,1	54
6. Patani Utara	3	14	6	23	1,5	42
Jumlah 2009	12	27	13	52	3,6	96
Total 2008	12	27	13	52	3,6	96

Sumber : Dinas Perkebunan Kabupaten Halmahera Tengah  
 Source : *Plantation Service Central Halmahera*

Tabel V.2.7. Luas Areal dan Produksi Tanaman Perkebunan Rakyat Jenis Tanaman Jambu Mete Dirinci per Kecamatan Tahun 2009  
*The Area and Production of Cashew Nut Small Holders by District in Central Halmahera in 2009*

Kecamatan <i>District</i>	Luas Tanaman / <i>Land Area (Ha)</i>			Jumlah <i>Total (Ha)</i>	Produksi <i>Production (Ton)</i>	Jumlah Petani (KK) <i>Farmers</i>
	TBM <i>YP</i>	T M <i>TM</i>	TTM <i>DM</i>			
(1)	(2)	(3)	(4)	(5)	(6)	(7)
1. Weda	0	0	0	0	0	0
2. Weda Selatan	0	0	0	0	0	0
3. Weda Utara	0	0	0	0	0	0
4. Pulau Gebe	0	0	0	0	0	0
5. Patani	0	15	85	100	1,3	205
6. Patani Utara	0	5	40	45	0,5	90
Jumlah 2009	0	20	125	145	1,8	295
<i>Total</i> 2008	0	20	140	160	1,8	295

Sumber : Dinas Perkebunan Kabupaten Halmahera Tengah  
 Source : *Plantation Service Central Halmahera*

Tabel V.3.1. Produksi dan Nilai Ikan di Halmahera Tengah Tahun 2009  
*Production and Value of Fish in Central Halmahera in 2009*

Jenis Ikan <i>Kind of Fish</i>	Jumlah / Total	
	Produksi (Ton) <i>Production</i>	Nilai (000 Rp) <i>Value</i>
(1)	(2)	(3)
1. Cakalang <i>Skipjack</i>	2.810,45	28.104.500
2. Tuna	3.386,41	50.796.150
3. Tongkol	1.341,39	13.413.900
4. Julung <i>Garfish</i>	4.302,28	36.569.380
5. Kembung <i>Restrelligerk</i>	1.134,51	7.941.570
6. Layang <i>Decaptenic</i>	649,90	4.528.300
7. Lemuru <i>Sardine</i>	1.141,15	5.705.750
8. Ekor Kuning <i>Yellow Fin</i>	742,97	11.144.550
9. Selar <i>Travellies</i>	1.246,68	8.726.760
10. Tembang	517,10	2.585.500
11. Teri <i>Anchovy</i>	783,71	5.877.825
12. Ikan Lainnya <i>Others</i>	162,15	810.750
Jumlah 2009	18.215,70	176.204.935
Total 2008	12.703,56	128.340.485

Sumber : Dinas Perikanan dan Kelautan Kabupaten Halmahera Tengah  
 Source : *Fishery and Oceanic Service Office of Central Halmahera.*

Tabel V.3.2. Produksi Ikan yang Didaratkan di Halmahera Tengah Tahun 2009  
*Production of Fish Wich to Land in Central Halmahera in 2009*

Kecamatan <i>District</i>	Jenis Perlakuan <i>Kind of Treatment</i>			
	Segar <i>Fresh</i>	Pengeringan <i>Wet</i>	Pengasapan <i>Smokes</i>	Pindang <i>Cooked</i>
(1)	(2)	(3)	(4)	(5)
1. Weda	-	-	-	-
2. Weda Selatan	-	-	-	-
3. Weda Utara	-	-	-	-
4. Pulau Gebe	-	-	-	-
5. Patani	-	-	-	-
6. Patani Utara	-	-	-	-
Jumlah 2009	-	-	-	-
Total 2008	-	-	-	-

Sumber : Dinas Perikanan dan Kelautan Kabupaten Halmahera Tengah  
 Source : *Fishery and Oceanic Service Office of Central Halmahera.*

Tabel V.3.3. Jumlah Perahu Penangkapan Ikan di Halmahera Tengah Dirinci per Kecamatan Tahun 2009  
*Total Catching Boat Fish in Central Halmahera by District in 2009*

Kecamatan <i>District</i>	Perahu Tanpa Motor. <i>Non Powered Boats</i>	Motor Tempel <i>Patch Motor Boats</i>	Kapal Motor <i>In Board Motor</i>	Jumlah <i>Total</i>
(1)	(2)	(3)	(4)	(5)
1. Weda	227	203	0	430
2. Weda Selatan	128	99	0	227
3. Weda Utara	216	198	0	414
4. Pulau Gebe	133	105	0	238
5. Patani	229	187	0	416
6. Patani Utara	185	121	0	306
Jumlah <i>Total</i>	1.118	913	0	2.031

Sumber : Dinas Perikanan dan Kelautan Kabupaten Halmahera Tengah  
*Source : Fishery and Oceanic Service Office of Central Halmahera.*

Tabel V.3.4. Jumlah Nelayan di Halmahera Tengah Dirinci per Kecamatan Tahun 2009  
*The Total Fisherman in Central Halmahera by District in 2009*

Kecamatan <i>District</i>	Jumlah Nelayan <i>Total Fisherman</i>
(1)	(2)
1. Weda	327
2. Weda Selatan	202
3. Weda Utara	418
4. Pulau Gebe	291
5. Patani	428
6. Patani Utara	286
Jumlah <i>Total</i>	1.952

Sumber : Dinas Perikanan dan Kelautan Kabupaten Halmahera Tengah  
 Source : *Fishery and Oceanic Service Office of Central Halmahera.*

Tabel V.3.5. Jumlah Alat Penangkap Ikan Menurut Jenis Dirinci per Kecamatan Tahun 2009  
*The Total Tool of The Caught Fish According The Kinds by District in 2009*

Jenis <i>Kinds</i>	Weda	Weda Selatan	Weda Utara	Pulau Gebe
(1)	(2)	(3)	(4)	(5)
1. Pukat Tarik <i>Pull Dragnet</i>	68	60	99	86
2. Pukat Cincin <i>Ring Dragnet</i>	98	57	132	48
3. Jaring Insang <i>Gillnet away</i>	94	55	103	59
4. Hand Line	332	177	309	199
5. Lainnya <i>Others</i>	-	-	-	-
Jumlah <i>Total</i>	592	349	643	392

Lanjutan Tabel / *Continued...*



Lanjutan Tabel V.3.5. / *Continued Table*

Jenis <i>Kinds</i>	Patani	Patani Utara	Jumlah <i>Total</i>
(1)	(6)	(7)	(9)
1. Pukat Tarik <i>Pull Dragnet</i>	139	188	640
2. Pukat Cincin <i>Ring Dragnet</i>	120	163	618
3. Jaring Insang <i>Gillnet away</i>	116	180	607
4. Hand Line	359	207	1.583
5. Lainnya <i>Others</i>	-	-	-
Jumlah <i>Total</i>	734	738	3.448

Sumber : Dinas Perikanan dan Kelautan Kabupaten Halmahera Tengah  
 Source : *Fishery and Oceanic Service Office of Central Halmahera.*

Tabel V.4.1. Populasi Ternak di Halmahera Tengah Dirinci per Kecamatan dan Jenis Ternak Tahun 2008  
*Livestock Population in Central Halmahera by District and Kind of Livestock in 2008*

Kecamatan <i>District</i>	Sapi <i>Cows</i>	Kambing <i>Goats</i>
(1)	(2)	(3)
1. Weda	1.311	2.832
2. Weda Selatan	0	1.900
3. Weda Utara	3.270	7.071
4. Pulau Gebe	25	3.021
5. Patani	0	4.117
6. Patani Utara	40	5.221
Jumlah <i>Total</i>	4.646	24.162

Sumber : Dinas Pertanian dan Peternakan Kabupaten Halmahera Tengah  
*Source : Agriculture and Ranch Service Office of Central Halmahera*

Tabel V.4.2. Populasi Unggas di Halmahera Tengah Dirinci per Kecamatan dan Jenis Unggas Tahun 2008  
*Poultry Population in Central Halmahera by District and Kind of Poultry in 2008*

Kecamatan <i>District</i>	Ayam Ras <i>Broiler</i>	Ayam Buras <i>Non Broiler Chiken</i>	Itik <i>Duck</i>
(1)	(2)	(3)	(4)
1. Weda	0	15.000	-
2. Weda Selatan	0	11.000	-
3. Weda Utara	0	16.911	-
4. Pulau Gebe15	0	8.221	-
5. Patani	0	11.811	-
6. Patani Utara	0	13.800	-
Jumlah <i>Total</i>	0	76.743	-

Sumber : Dinas Pertanian dan Peternakan Kabupaten Halmahera Tengah  
 Source : *Agriculture and Animal Husbandry Service Office of Central Halmahera*

Tabel V.4.3. Ternak Milik Dinas di Halmahera Tengah Dirinci per Kecamatan dan Jenis Ternak Tahun 2008  
*Service has Livestock in Central Halmahera by District and Kind of Livestock in 2008*

Kecamatan <i>District</i>	Sapi <i>Cows</i>	Kambing <i>Gots</i>	Ayam Buras <i>Non Broiler Chicken</i>
(1)	(2)	(3)	(4)
1. Weda	87	-	469
2. Weda Selatan	-	-	-
3. Weda Utara	431	102	1.376
4. Pulau Gebe	25	34	-
5. Patani	-	-	-
6. Patani Utara	-	-	-
Jumlah <i>Total</i>	543	136	1.845

Sumber : Dinas Pertanian dan Peternakan Kabupaten Halmahera Tengah  
*Source : Agriculture and Ranch Service Office of Central Halmahera*

Tabel V.5.1. Produksi Kayu Bulat dan Angkutan Kayu Bulat Dalam Negeri di Halmahera Tengah Tahun 2009

*Production and Transportation of Logs Domestic in Central Halmahera in 2009*

Nama Perusahaan / IPK <i>Name of Companies</i>	Produksi <i>Production</i>		Angkutan <i>Transportation</i>	
	Batang (2)	Volume(M <sup>3</sup> ) (3)	Batang (4)	Volume(M <sup>3</sup> ) (5)
1. IUPHHK PT. MOHTRA AGUNG	1.025	3.841,14	679	3.138,07
2. IPK KT. TANJUNG BAILI	306	873,71	705	1.938,91
3. IPK CV. LANGGENG GROUP	1.069	4.279,92	2.112	8.815,64
4. IPK KT. DAMULI JAYA	1.375	6.621,01	1.884	7.180,74
5. IPK KT. LOLEO MEMBANGUN	1.096	3.941,97	1.416	4.944,71
6. IPK KT. CINTA DAMAI	1.989	6.343,76	198	564,45
7. IPK KT. DOTE BARU	1.693	5.518,24	439	6.382,23
8. IPK KT. TELAGA RUSA	3.336	15.240,33	2.161	8.757,37
9. IPK KT. FAI SAYANG	12.200	44.429,77	11.232	39.897,65
10. IPK KT. FATU FIE	6.034	19.559,86	5.997	19.807,85
11. IPK PT. GAMA SURYA UTAMA	-	-	434	1.559,74
12. IPK KT. MESSA JAYA	-	-	111	407,84
Jumlah <i>Total</i>	30.123	110.649,71	27.368	103.395,20

Sumber : Dinas Kehutanan Kabupaten Halmahera Tengah  
 Source : *Fotrestry Service Office of Central Halmahera*

Tabel V.5.2. Realisasi Pembayaran Provisi Sumber Daya Hutan (PSDH) dan Dana Reboisasi (DR) Kabupaten Halmahera Tengah Tahun 2009  
*Payment Realization of Forest Resources Provision and Forest Production Fund in Central Halmahera in 2009*

Nama Perusahaan / IPK <i>Name of Companies</i>	PSDH (Rp) <i>F P P</i>	DR (US\$) <i>F P F</i>
(1)	(4)	(5)
1. IUPHHK PT. MOHTRA AGUNG	205.198.155	58.267
2. IPK KT. TANJUNG BAILI	71.872.200	22.422
3. IPK CV. LANGGENG GROUP	204.754.560	61.974
4. IPK KT. DAMULI JAYA	356.858.280	100.886
5. IPK KT. LOLEO MEMBANGUN	202.887.000	58.868
6. IPK KT. CINTA DAMAI	183.568.200	52.995
7. IPK KT. DOTE BARU	319.098.360	97.008
8. IPK KT. TELAGA RUSA	822.776.760	232.390
9. IPK KT. FAI SAYANG	2.138.571.000	606.451
10. IPK KT. FATU FIE	1.114.751.892	234.365
11. IPK KT. MESSA JAYA	6.103.560	1.817

Sumber : Dinas Kehutanan Kabupaten Halmahera Tengah

Source : *Fotresty Service Office of Central Halmahera*

Tabel V.5.3. Luas Areal Hutan di Halmahera Tengah (Ha) Dirinci per Kecamatan Tahun 2009  
*Forest Land Area (Ha) by District in 2009*

Kecamatan <i>District</i>	Hutan Lindung <i>Protected Forest</i>	Hutan Prod. Terbatas <i>Limited Prod. Forest</i>	Hutan Produksi <i>Production Forest</i>
(1)	(2)	(3)	(4)
1. Weda	7.500	14.000	-
2. Weda Selatan	5.000	13.000	12.000
3. Weda Utara	8.000	19.000	10.750
4. Pulau Gebe	19.700	-	-
5. Patani	-	4.000	1.500
6. Patani Utara	2.500	3.500	1.500
Jumlah <i>Total</i>	42.700	53.500	25.750

Lanjutan Tabel / *Continued...*


Lanjutan Tabel V.5.3. / *Continued Table*

Kecamatan <i>District</i>	Hutan Konversi <i>Conversion Forest</i>	Area Penggunaan Lain/ <i>Other Function</i>	Luas Areal <i>Land Area</i>
(1)	(5)	(6)	(7)
1. Weda	16.000	3.750	41.250
2. Weda Selatan	-	3.500	33.500
3. Weda Utara	23.000	7.500	68.250
4. Pulau Gebe	-	-	19.700
5. Patani	22.000	-	27.500
6. Patani Utara	15.250	800	23.550
Jumlah <i>Total</i>	76.250	15.550	213.750

Sumber : Dinas Kehutanan Kabupaten Halmahera Tengah  
 Source : *Forestry Service Office of Central Halmahera*



# INDUSTRI



<http://haltenkapsops.go.id>

**INDUSTRI / INDUSTRIAL**

Sampai dengan tahun 2009 jumlah perusahaan di Halmahera Tengah sebanyak 157 perusahaan, yang terdiri atas 107 industri pangan, 10 industri sandang, 28 industri kerajinan umum dan 12 industri logam dan elektronik.

Dari segi penyerapan tenaga kerja maka jumlah tenaga kerja yang terserap sebanyak 855 orang. Dari penyerapan tenaga kerja dapat dilihat bahwa jenis industri pangan merupakan jenis industri yang menyerap tenaga kerja terbesar yaitu sebanyak 107 orang.

Pembangunan kelistrikan di kabupaten Halmahera Tengah sampai dengan akhir tahun 2006 sebanyak 2 buah sub ranting yaitu Weda dan Patani dengan jumlah mesin masing-masing 5 dan 4 unit. Adapun kapasitas terpasang 1.007 kw dan 1.000kw, dengan total produksi sebesar 106.296 Kwh.

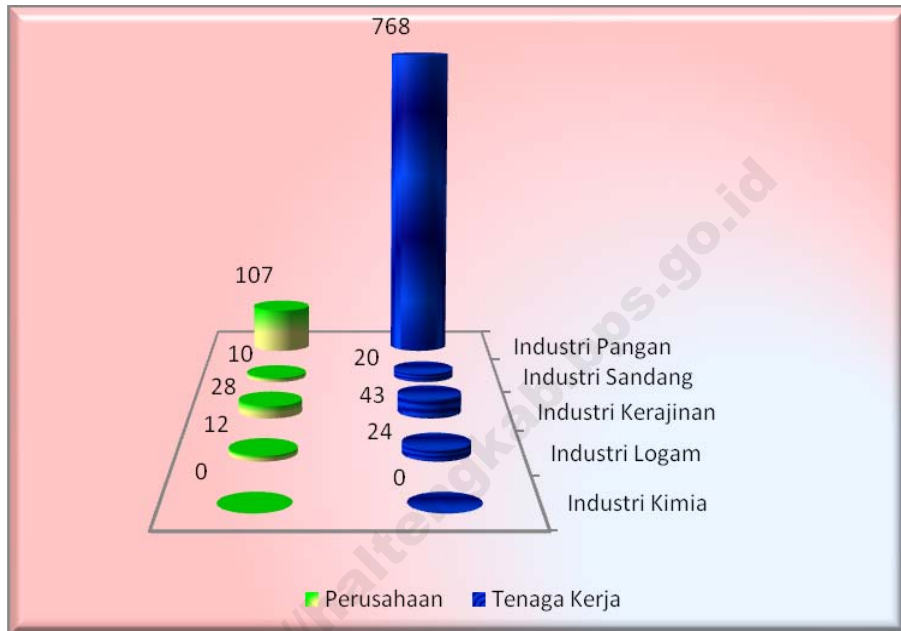
*Up to year 2009 amount of industrial company in Central Halmahera counted 157 companies, consisted by 107 food industries, 10 gird industries, 28 crafting industries and 12 metal electronic industries.*

*Absorbent labour by industrial company reach 855 people. From facet absorbtion of labour hence can be seen that food industrial represent the biggest absorbent industrial type that is counted 107 people*

*Electricity development in Central Halmahera Regency up to year-end 2006 counted 2 spread over sub stick, that is Weda and Patani with amount of machines eachs are 5 and 4 units.. As for capacities attached, reach 1,757 Kw and 1,000 Kw eachs, with total production equal to 106,296 Kwh.*

<http://halmahera.bps.go.id>

Grafik VI.1. Keadaan Perusahaan Industri Terdaftar dan Tercatat Serta Tenaga Kerja di Halmahera Tengah Tahun 2006  
*Industry Company Condition That Registered and Noted and Manpower in Central Halmahera in 2008*



<http://halmahera.bps.go.id>

Tabel VI.1.1. Banyaknya Perusahaan Besar, Menengah, Kecil dan Industri Kerajinan Rumah Tangga di Halmahera Tengah menurut Kelompok Industri Tahun 2009  
*Amount of Large, Medium, Small, and Household Industry Establishment by Industry Group in Central Halmahera year 2009*

Jenis Industri <i>Type of Industry</i>	Kelompok Industri <i>Classification</i>				Jumlah <i>Total</i>
	Besar <i>Large</i>	Menengah <i>Medium</i>	Kecil <i>Small</i>	Kerajinan Rumah Tangga <i>Household Industry</i>	
(1)	(2)	(3)	(4)	(5)	(6)
1. Industri Pangan <i>Food Industry</i>	-	-	106	1	107
2. Industri Sandang <i>Textille Industry</i>	-	-	10	-	10
3. Industri Kerajinan Umum <i>Craft Industry</i>	-	-	-	28	28
4. Industri Logam dan Elektronik <i>Metal &amp; Electronic Industry</i>	-	-	-	12	12
5. Industri Kimia dan Bahan Bangunan <i>Chemical &amp; Material Building Industry</i>	-	-	-	-	-
Jumlah <i>Total</i>	-	-	116	41	157

Sumber : Dinas Perindustrian, Perdagangan dan Koperasi Halmahera Tengah  
 Source : *Industry, Trade and Co-operation Office Central Halmahera*

## Industri

Tabel VI.1.2. Banyaknya Tenaga Kerja pada Industri Besar, Menengah, Kecil dan Industri Kerajinan Rumah Tangga di Halmahera Tengah menurut Kelompok Industri Tahun 2009  
*Amount of Manpower from Large, Medium, Small, and Household Industry Establishment by Industry Group in Central Halmahera year 2009*

Jenis Industri <i>Type of Industry</i>	Kelompok Industri <i>Classification</i>				Jumlah <i>Total</i>
	Besar <i>Large</i>	Menengah <i>Medium</i>	Kecil <i>Small</i>	Kerajinan Rumah Tangga <i>Household Industry</i>	
(1)	(2)	(3)	(4)	(5)	(6)
1. Industri Pangan <i>Food Industry</i>	-	-	767	1	768
2. Industri Sandang <i>Textille Industry</i>	-	-	20	-	20
3. Industri Kerajinan Umum <i>Craft Industry</i>	-	-	-	43	43
4. Industri Logam dan Elektronik <i>Metal &amp; Electronic Industry</i>	-	-	-	24	24
5. Industri Kimia dan Bahan Bangunan <i>Chemical &amp; Material Building Industry</i>	-	-	-	-	-
Jumlah <i>Total</i>	-	-	787	68	855

Sumber : Dinas Perindustrian, Perdagangan dan Koperasi Halmahera Tengah  
*Source : Industry, Trade and Co-operation Office Central Halmahera*

Tabel VI.1.3. Banyaknya Perusahaan dan Tenaga Kerja menurut Jenis Industri di Halmahera Tengah Tahun 2009  
*Number of Establishment and Employment in Halmahera Tengah by Group of Industry in 2009*

Jenis Industri <i>Type of Industry</i>	Jumlah Perusahaan <i>Number of Establishment</i>	Jumlah Tenaga Kerja <i>Number of Manpower</i>
(1)	(2)	(3)
1. Industri Pangan <i>Food Industry</i>	107	768
2. Industri Sandang <i>Textille Industry</i>	10	20
3. Industri Kerajinan Umum <i>Craft Industry</i>	28	43
4. Industri Logam dan Elektronik <i>Metal &amp; Electronic Industry</i>	12	24
5. Industri Kimia dan Bahan Bangunan <i>Chemical &amp; Material Building Industry</i>	-	-
Jumlah <i>Total</i>	157	855

Sumber : Dinas Perindustrian, Perdagangan dan Koperasi Halmahera Tengah  
 Source : *Industry, Trade and Co-operation Office Central Halmahera*



Tabel VI.1.4. Banyaknya Perusahaan, Tenaga Kerja, Investasi dan Nilai Produksi di Halmahera Tengah Tahun 2009  
*Number of Establishment, Employment, Investation and Output in Central Halmahera in 2009*

Kecamatan <i>District</i>	Perusahaan <i>Establishment</i>	Tenaga Kerja <i>Employment</i>	Investasi <i>Investation</i>	Nilai Produksi <i>Output</i> (000 Rp)
(1)	(2)	(3)	(4)	(5)
1. Weda	40	266	-	-
2. Weda Selatan	18	74	-	-
3. Weda Utara	39	286	-	-
4. Pulau Gebe	21	79	-	-
5. Patani	18	96	-	-
6. Patani Utara	21	94	-	-
Jumlah <i>Total</i>	157	855	-	-

Sumber : Dinas Perindustrian, Perdagangan dan Koperasi Halmahera Tengah  
 Source : *Industry, Trade and Co-operation Office Central Halmahera*

Tabel VI.1.3. Banyaknya Perusahaan menurut Jenis Industri di Halmahera Tengah Tahun 2009  
*Number of Establishment in Halmahera Tengah by Group of Industry in 2009*

Kecamatan <i>District</i>	Industri Pangan <i>Food Industry</i>	Industri Sandang <i>Textille Industry</i>	Industri Kerajinan Umum <i>Craft Industry</i>
(1)	(2)	(3)	(4)
1. Weda	-	-	-
2. Weda Selatan	-	-	-
3. Weda Utara	-	-	-
4. Pulau Gebe	-	-	-
5. Patani	-	-	-
6. Patani Utara	-	-	-
Jumlah <i>Total</i>	-	-	-

Lanjutan Tabel / *Continued* .....

Catatan : Tidak ada data

*Note* : *No data*

## Industri

---

Lanjutan Tabel VI.1.3. / *Continued Table*

Kecamatan <i>District</i>	Industri Logam dan Elektronik <i>Metal and Electronic Industry</i>	Industri Kimia dan Bahan Bangunan <i>Chemical &amp; Material Building Industry</i>	Jumlah <i>Total</i>
(1)	(5)	(6)	(7)
1. Weda	-	-	-
2. Weda Selatan	-	-	-
3. Weda Utara	-	-	-
4. Pulau Gebe	-	-	-
5. Patani	-	-	-
6. Patani Utara	-	-	-
Jumlah <i>Total</i>	-	-	-

Sumber : Dinas Perindustrian, Perdagangan dan Koperasi Halmahera Tengah  
*Source : Industry, Trade and Co-operation Office Central Halmahera*

Catatan : Tidak ada data  
*Note : No data*

Tabel VI.1.4. Produksi Pertambangan di Kabupaten Halmahera Tengah Tahun 2009  
*Mining Production of Central Halmahera 2009*

Bahan Tambang <i>Mining Product</i>	Satuan <i>Unit</i>	Volume Produksi <i>Product Volume</i>	Nilai (Rp) <i>Value</i>
(1)	(2)	(3)	(4)
1. Weda	0	0	0
2. Weda Selatan	0	0	0
3. Weda Utara	0	0	0
4. Pulau Gebe	0	0	0
5. Patani	0	0	0
6. Patani Utara	0	0	0
Jumlah <i>Total</i>	0	0	0

Sumber : Dinas Perindustrian, Perdagangan dan Koperasi Halmahera Tengah  
 Source : *Industry, Trade and Co-operation Office Central Halmahera*

Tabel VI.2.1. Jumlah Pelanggan Pada PLN Wilayah IX Cabang Ternate di Halmahera Tengah Dirinci Menurut Ranting / Sub Ranting Tahun 2007  
*Total Customers in State Electricity Company Region IX Branch Ternate in Central Halmahera by Small Branch / Subsection in 2007*

U n i t U n i t s (1)	Jumlah Langganan Total Customers (2)
1. Sub Ranting Weda <i>Subsection Weda</i>	397
2. Sub Ranting Patani <i>Subsection Patani</i>	1.214
Halmahera Tengah <i>Central Halmahera</i>	1.641

Sumber : PT. PLN (Persero) Wilayah IX Maluku Cabang Ternate.

Source : *State Electricity Region IX Moluccas Branch Ternate.*

Tabel VI.2.2. Jumlah Daya Operasional dan Jumlah Gangguan Pada PT. PLN Wilayah IX Cabang Ternate di Kota Tidore Kepulauan Tahun 2008  
*Total Operational Capacity and Hindrance at State Electricity Region IX Branch Ternate in Tidore Islands in 2008*

U n i t U n i t s	Jumlah Daya Operasional <i>Total Operational Capacity</i>		Jumlah Gangguan <i>Total Hindrance</i>
	Keluar <i>Output</i>	Masuk <i>Input</i>	
(1)	(2)	(3)	(4)
1. Sub Ranting Weda <i>Subsection Weda</i>	-	1.007	1.344
2. Sub Ranting Patani <i>Subsection Patani</i>	470	530	-
Halmahera Tengah <i>Central Halmahera</i>	470	1.537	1.344

Sumber : PT. PLN (Persero) Wilayah IX Maluku Cabang Ternate.  
*Source : State Electricity Region IX Moluccas Branch Ternate.*

Tabel VI.2.3. Tenaga Listrik yang Diusahakan Oleh PT. PLN (Persero Wilayah IX Cabang Ternate di Halmahera Tengah 2008  
*Electric Capacity Generated by The State Electricity Company Region IX Branch Ternate in Central Halmahera in 2008*

U n i t U n i t s	Jumlah Mesin (Unit) Number of Generators	Kapasitas Terpasang Installed Capacity (Kw)
(1)	(2)	(3)
1. Sub Ranting Weda Subsection Weda	5	1.007
2. Sub Ranting Patani Subsection Patani	4	1.000
Halmahera Tengah Central Halmahera	9	2.007

Lanjutan Tabel / Continued ...

Lanjutan Tabel VI.2.3. / Continued Table

U n i t U n i t s	Daya Mampu Max. Capacity (Kw)	Beban Puncak Peak Load (Kw)	Produksi Production (Kw)
(1)	(4)	(5)	(6)
1. Sub Ranting Weda Subsection Weda	900	250	39.081
2. Sub Ranting Patani Subsection Patani	450	250	67.215
Halmahera Tengah Central Halmahera	1.350	500	106.296

Sumber : PT. PLN (Persero) Wilayah IX Maluku Cabang Ternate.  
 Source : State Electricity Region IX Moluccas Branch Ternate

Tabel VI.3.1. Pelanggan Air Minum Menurut Kategori Pelanggan dan Air Terpakai di PDAM Weda Tahun 2009  
*Water Supply Customers and Water of Using in Weda in 2009*

Kategori Pelanggan <i>Category of Customers</i>	Pelanggan <i>Customers</i>	Air terjual (M <sup>3</sup> ) <i>Water Sell</i>	Nilai Penjualan <i>Value (Rp)</i>
(1)	(2)	(3)	(4)
1. Rumah Tempat Tinggal <i>Residance</i>	-	-	-
2. Hotel / Objek Wisata <i>Hotels / Tourist Objects</i>	-	-	-
3. Badan-badan Sosial / Rumah Sakit <i>Social Agency / Hospital</i>	-	-	-
4. Tempat Peribadatan <i>Worship Centrees / Places</i>	-	-	-
5. Umum <i>Public Facilities</i>	-	-	-
6. Perusahaan / Pertokoan <i>Business / Stores</i>	-	-	-
7. Instansi Pemerintah <i>Governmental Offices</i>	-	-	-
8. Lain – lain <i>O t h e r s</i>	-	-	-
Jumlah <i>Total</i>	-	-	-

Sumber : Perusahaan Daerah Air Minum Weda (PDAM)  
*Source : Regional Water Supply Company Weda*

Catatan : Tidak ada Data  
*Notes : No Data*



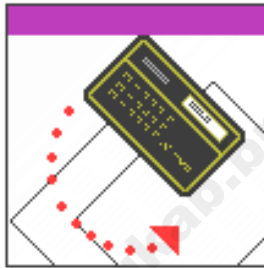
Tabel VI.3.2. Jumlah Langgan dan Pemakai Air, Jumlah Uang Diterima Pada PDAM Weda Tahun 2009  
*Total Customers and Consumers of Water, Total Money Which Received at Weda in 2009*

Bulan <i>Month</i>	Jumlah Langgan <i>Total customers</i>	Jumlah Air Terjual <i>Total of Water Sell</i> (M <sup>3</sup> )	Nilai Penjualan <i>Value (Rp)</i>
(1)	(2)	(3)	(4)
1. Januari	-	-	-
2. Pebruari	-	-	-
3. Maret	-	-	-
4. April	-	-	-
5. Mei	-	-	-
6. Juni	-	-	-
7. Juli	-	-	-
8. Agustus	-	-	-
9. September	-	-	-
10. Oktober	-	-	-
11. Nopember	-	-	-
12. Desember	-	-	-
Jumlah <i>Total</i>	-	-	-

Sumber : Perusahaan Daerah Air Minum Weda (PDAM)  
 Source : *Regional Water Supply Company Weda (RWSC).*

Catatan : Tidak ada Data  
 Notes : *No Data*

# PERDAGANGAN



<http://haltengabubs-go.id>

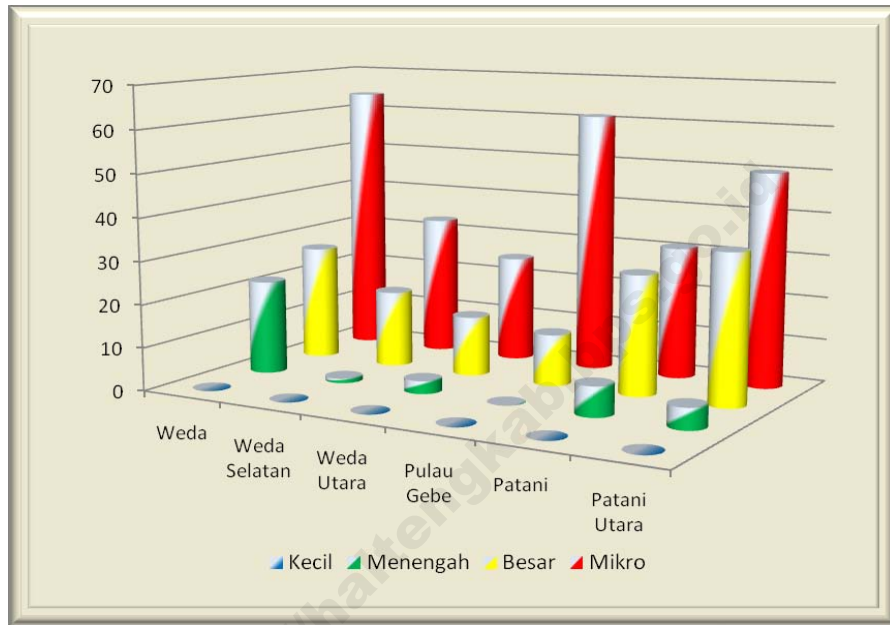
**PERDAGANGAN / TRADE**

Jumlah seluruh pelaku usaha di Halmahera Tengah sampai dengan akhir tahun 2009 sebanyak 436 pedagang yang terdiri dari 264 usaha mikro, 134 usaha kecil dan 38 usaha menengah. Weda merupakan kecamatan yang memiliki pelaku usaha terbanyak yaitu 103 pelaku usaha sedangkan yang memiliki pelaku usaha terkecil adalah Kecamatan Weda Utara dengan 42 pelaku usaha.

*Amount of entire effort perpetrators in Central Halmahera up to year-end 2006 counted 377 merchant which consist of 234 micro efforts, 132 small efforts and 11 middle efforts. North Patani is a district that owning the most effort perpetrators that is 88 effort perpetrators while owning smallest effort perpetrators is District of North Weda by 42 perpetrators.*

<http://halmahera.bps.go.id>

Grafik VII.1. Jumlah Pedagang Menurut Golongan Usaha di Halmahera Tengah Dirinci per Kecamatan Tahun 2009  
*Total Traders by Group of Business in Central Halmahera by District in 2009*



<http://halmahera.bps.go.id>

Tabel VII.1.1. Jumlah Pelaku Usaha menurut Golongan Usaha di Halmahera Tengah Dirinci per Kecamatan Tahun 2009  
*Total Traders by Group of Business in Central Halmahera by District in 2009*

Kecamatan <i>District</i>	Golongan Usaha / <i>Group of Business</i>				Jumlah <i>Total</i>
	Usaha Mikro <i>Micro Efforts</i>	Usaha Kecil <i>Small Efforts</i>	Usaha Menengah <i>Middlie Efforts</i>	Usaha Besar <i>Big Efforts</i>	
(1)	(2)	(3)	(4)	(5)	(6)
1. Weda	64	27	22	-	103
2. Weda Selatan	33	18	1	-	52
3. Weda Utara	25	14	3	-	42
4. Pulau Gebe	61	12	-	-	73
5. Patani	31	28	7	-	66
6. Patani Utara	50	35	5	-	90
Jumlah <i>Total</i>	264	134	38	-	436

Sumber : Dinas Perindustrian, Perdagangan dan Koperasi Kabupaten Halmahera Tengah  
 Source : *Industry, Trade and Co-operation Office of Central Halmahera .*

Tabel VII.1.2. Realisasi Antar Pulau dan Ekspor Nikel Dirinci per Bulan pada Tahun 2009  
*Realization Inter Island and Export Nickel by Month in 2009*

Bulan <i>Month</i>	Volume Ekspor (M/Ton) <i>Export Volume</i>	Nilai Value (US\$)	Tujuan <i>Purpose</i>
(1)	(2)	(3)	(4)
1. Januari	-	-	-
2. Pebruari	-	-	-
3. Maret	-	-	-
4. April	-	-	-
5. M e i	-	-	-
6. J u n i	-	-	-
7. J u l i	-	-	-
8. Agustus	-	-	-
9. September	-	-	-
10. Oktober	-	-	-
11. Nopember	-	-	-
12. Desember	-	-	-
Jumlah <i>Total</i>	-	-	

Sumber : Dinas Perindustrian, Perdagangan dan Koperasi Kabupaten Halmahera Tengah  
 Source : Industry, Trade and Co-operation Office of Central Halmahera



Tabel VII.1.3. Realisasi Pendaftaran Perusahaan Wajib Daftar Perusahaan Tahun 2009  
*Realization of Registration of Company Registration Requirement Company in 2009*

Kecamatan <i>District</i>	Bentuk Usaha / <i>Form of Business</i>						Jumlah <i>Total</i>
	P T	KOP	C V	Fa	PP	BUL	
(1)	(2)	(3)	(4)	(5)	(6)	(7)	(8)
1. Weda	-	-	16	-	32	-	48
2. Weda Utara	-	-	2	-	3	-	5
3. Weda Selatan	-	-	1	-	6	-	7
4. Pulau Gebe	-	-	1	-	-	-	1
5. Patani	-	-	5	-	8	-	13
6. Patani Utara	-	-	5	-	12	-	17
Jumlah <i>Total</i>	-	-	30	-	61	-	91

Sumber : Dinas Perindustrian, Perdagangan dan Koperasi Kabupaten Halmahera Tengah  
 Source : *Industry, Trade and Co-operation Office of Central Halmahera*

<http://halmaherakab.bps.go.id>



## PERHUBUNGAN / COMMUNICATION

Sektor perhubungan memegang peranan penting dalam menunjang kegiatan ekonomi suatu daerah untuk memperlancar arus distribusi barang dari suatu tempat ke tempat lain.

Sampai dengan akhir tahun 2009 di Halmahera Tengah telah dibangun jalan sepanjang 648,6 Km yang terdiri dari jalan aspal sepanjang 179,3 Km dan jalan tanah 461,3 Km. Sedangkan kondisi jalan baik 197,9 Km, jalan sedang 127,9 Km, rusak 21,5 dan rusak berat 301,3 Km.

Selain itu jumlah kunjungan kapal di Pelabuhan Weda selama tahun 2008 sebanyak 181 kunjungan kapal dengan penumpang masing-masing untuk penumpang naik sebanyak 462 orang dan penumpang turun sebanyak 1.196 orang dengan jumlah barang yang dimuat sebanyak 48.707 ton dan barang yang dibongkar sebanyak 8.980 ton.

*Communication sector play a part important in supporting economic activity an area to facilitate of goods distribution current from some to another place.*

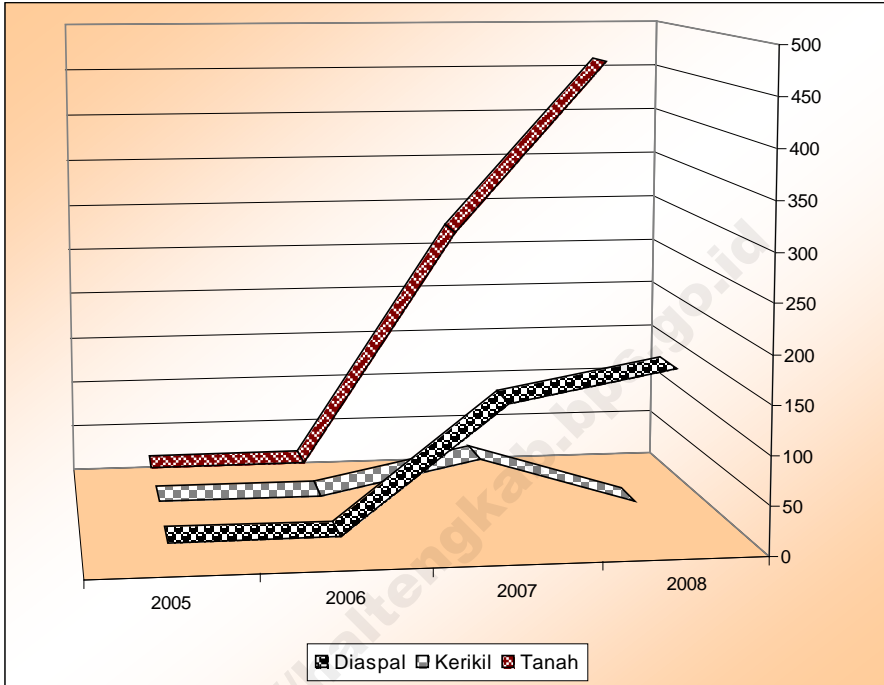
*Up to year-end 2009 in Central Halmahera have been woke up by road as long as 648.6 Km which consist of asphalt pavement as long as 179.3 Km and land road 461.3 Km. While condition of good road 197.9 Km, medium condition is 127.9 km, damage 21.5 Km and hard damage 301.3 Km.*

*Besides amount of ship visit during year 2008 counted 181 visits with each passenger for the passenger of go up counted 462 passenger and people go down counted 1,196 people with amount of loaded by goods counted 48,707 unloaded by goods and ton counted 8,980 ton.*

<http://halmahera.bps.go.id>

Grafik VIII.1. Keadaan Permukaan Jalan di Halmahera Tengah (Km) Dirinci Tengah Dirinci per Jenis Tahun 2005 - 2008

*Situation about Landing of Road in Central Halmahera by its Kind in 2005 - 2008*



<http://halmahera.bps.go.id>

Tabel VIII.1.1. Keadaan Permukaan Jalan di Halmahera Tengah (Km) Dirinci per Kecamatan Tahun 2009  
*The Situation about Landing of Road in Central Halmahera (Km) by District in 2009*

Kecamatan <i>District</i>	Diaspal <i>Asphalt</i>	Kerikil Japat <i>Small Gravel</i>	T a n a h <i>L a n d</i>	Tidak Terinci <i>Not Count</i>
(1)	(2)	(3)	(4)	(5)
1. Weda	76,3	3	217	-
2. Weda Selatan	37,3	-	52	-
3. Weda Utara	6	-	88	-
4. Pulau Gebe	20	-	46	-
5. Patani	22	5	49	-
6. Patani Utara	17,7	-	9,3	-
Jumlah <i>Total</i>	979,3	8	461,3	-

Sumber : Dinas Pekerjaan Umum Kabupaten Halmahera Tengah  
 Source : Branch Public Works Service Office of Central Halmahera.



Tabel VIII.1.2. Keadaan Kondisi Jalan di Halmahera Tengah (Km) Dirinci per Kecamatan Tahun 2009

*The Situation of Condition Road in Central Halmahera (Km) by District in 2009*

Kecamatan <i>District</i>	Baik <i>Good</i>	Sedang <i>Middle</i>	Rusak <i>Broken</i>	Rusak Berat <i>Strong Broken</i>	Tak Terinci <i>Not Count</i>
(1)	(2)	(3)	(4)	(5)	(6)
1. Weda	18,7	112,9	21,5	129,3	-
2. Weda Selatan	34,2	-	-	55	-
3. Weda Utara	42	-	-	52	-
4. Pulau Gebe	40	-	-	26	-
5. Patani	30	15	-	24	-
6. Patani Utara	33	-	-	15	-
Jumlah <i>Total</i>	197,9	127,9	21,5	301,3	-

Sumber : Dinas Pekerjaan Umum Kabupaten Halmahera Tengah

Source : *Public Works Service Office of Central Halmahera.*

Tabel VIII.1.3. Keadaan Permukaan Jalan di Halmahera Tengah (Km) Tahun 2008 - 2009  
*The Situation about Landing of Road in Central Halmahera (Km) in 2008 - 2009*

Keadaan Condition	Panjang Jalan / Length of Road (Km)	
	2008 (2)	2009 (3)
<b>I. Jenis Permukaan</b>		
* Diaspal / Asphalt	149,50	179,3
* Kerikil / Gravel	59,3	8
* Tanah / Land	277	461,3
Jumlah / Total	485,8	648,6
<b>II. Kondisi Jalan / Road Condition</b>		
* Baik / Good	58,5	197,9
* Sedang / Middle	0	127,9
* Rusak / Broken	157,6	21,5
* Rusak Berat / Strong Broken	269,7	301,3
Jumlah / Total	485,8	648,6

Sumber : Dinas Pekerjaan Umum Kabupaten Halmahera Tengah  
 Source : Branch of Public Works Service office of Central Halmahera.

Tabel VIII.2.1. Kendaraan Bermotor Menurut Jenis Kendaraan di Kabupaten Halmahera Tengah Tahun 2009  
*Engine Vehicles by Kind of Vehicles in Central Halmahera in 2009*

Jenis Kendaraan <i>Kinds of Vehicles</i>	Jumlah <i>Total</i>
(1)	(2)
1. Penumpang	
a. Umum	13
b. Non Umum	62
2. Bus	
a. Umum	4
b. Non Umum	-
c. Dinas	4
3. Truk	
a. Umum	11
b. Non Umum	25
c. Dinas	4
4. Sepeda Motor	2.100
Jumlah	2.223

Sumber : Dinas Perhubungan Kabupaten Halmahera Tengah  
*Source : Transportation Office of Central Halmahera*

Tabel VIII.3.1. Kunjungan Kapal Motor Melalui Pelabuhan Weda dan Gebe Tahun 2008  
*The Visit of Motor Boat in Weda and Gebe Sea Port in 2008*

Bulan <i>Month</i>	Weda	Gebe
(1)	(2)	(3)
1. Januari	16	3
2. Pebruari	20	15
3. Maret	14	17
4. April	16	23
5. M e i	19	26
6. Juni	18	12
7. Juli	9	15
8. Agustus	16	15
9. September	12	16
10. Oktober	12	16
11. Nopember	12	14
12. Desember	17	15
Jumlah <i>Total</i>	181	187

Sumber : Kantor Pelabuhan Weda  
*Source : Sea Port Office Weda*

## Perhubungan

Tabel VIII.3.2. Lalu-lintas Penumpang di Pelabuhan Weda dan Gebe Tahun 2008  
*The Increasing Passengers in Weda and Gebe Sea Port in 2008*

Bulan Month	Turun Arriving		Naik Embarking	
	Weda	Gebe	Weda	Gebe
(1)	(2)	(3)	(4)	(5)
1. Januari	0	112	0	36
2. Pebruari	50	256	60	252
3. Maret	90	297	10	179
4. April	157	361	50	148
5. Mei	130	232	30	139
6. Juni	217	200	124	40
7. Juli	125	122	100	54
8. Agustus	210	139	23	153
9. September	97	180	45	135
10. Oktober	97	150	10	130
11. Nopember	13	70	0	70
12. Desember	10	83	10	61
Jumlah Total	1.196	2.202	462	1.397

Sumber : Kantor Pelabuhan Weda  
 Source : Sea Port Office Weda

Tabel VIII.3.3. Kegiatan Bongkar/Muat Kapal Motor di Pelabuhan Weda dan Gebe Tahun 2008  
*Stevedoring Motor Boat Activities in Weda and Gebe Sea Port in 2008*

Bulan <i>Month</i>	Bongkar (Ton) <i>Unloaded Freight</i>		Muat (Ton) <i>Loaded Freight</i>	
	Weda	Gebe	Weda	Gebe
(1)	(2)	(3)	(4)	(5)
1. Januari	332	150	3.528	0
2. Pebruari	447	152	5.876	288
3. Maret	794	89	7.676	454
4. April	488	494	4.744	60
5. M e i	1.251	408	10.735	96.269
6. Juni	91	345	583	25
7. Juli	672	145	0	50.172
8. Agustus	1.336	193	2.553	5
9. September	253	0	1.730	50.161
10. Oktober	420	207	3.496	49.823
11. Nopember	1.102	0	2.177	50.477
12. Desember	1.794	170	5.609	50.748
Jumlah <i>Total</i>	8.980	2.353	48.707	348.482

Sumber : Kantor Pelabuhan Weda  
*Source : Sea Port Office Weda*

## Perhubungan

---

Tabel VIII.3.4. Nama-nama Obyek Wisata di Kabupaten Halmahera Tengah dan Jarak dari Ibukota Kabupaten  
*Developed Tourisme Object in Kebumen Regency and Distance from Regency City*

Nama Obyek Wisata <i>Tourism Object Name</i>	Lokasi <i>Location</i>	Jarak dari Ibukota Kabupaten <i>Distance from Regency City</i> (km)
(1)	(2)	(3)
1. Talaga Nusliko	Nusliko – Weda	1,5
2. Pulau Imam	Weda	0,5
3. Taman Laut Tanjung Oelie	Lelilef Sawai - Weda	27
4. Taman Laut Pasi Gurango	Sagea – Weda Utara	40
5. Talaga Legaye Lol (Yanelo	Sagea – Weda Utara	41
6. Gua Boki Maruru	Sagea – Weda Utara	44
7. Tanjung Ngolo Popo	Kipai – Patani	117
8. Pulau Moor	Kipai – Patani	119
9. Pantai Umera	Umera – Pulau Gebe	204
10. Pulau Uta	Pulau Gebe	234
11. Talaga Pulau Yoi	Umiyal – Pulau Gebe	226

---

Sumber : Dinas Kebudayaan dan Pariwisata Kab. Halmahera Tengah  
*Source : Cultural and Tourism Office of Central Halmahera*

# KEUANGAN



<http://haltebps.go.id>



**KEUANGAN / FINANCE**

Selama tahun 2009 realisasi penerimaan Kabupaten Halmahera Tengah terdiri dari Pendapatan Asli Daerah sebesar Rp10.409.972.659,- ; Dana Perimbangan sebesar 333.835.526.737,- ; dan dari Pendapatan lain-lain yang sah sebesar Rp9.140.582.000,-

Sedangkan alokasi bantuan PKPS-BBM yang tersalurkan di wilayah Kabupaten Halmahera Tengah selama tahun 2006 meliputi Dana BOS-SD total sebesar Rp 778.437.500,- ; dana BOS-SMP sebesar Rp 439.697.500,- ; dana BKM-SMA sebesar Rp 188.370.000 ; dan dana jaminan kesehatan untuk Rakyat Miskin sebesar Rp 226.930.000,-

Sampai dengan akhir tahun 2009 jumlah KUD/Koperasi di Halmahera Tengah sebanyak 61 buah. Adapun jumlah anggota KUD/Koperasi dalam kurun waktu yang sama sebanyak 6.456 orang.

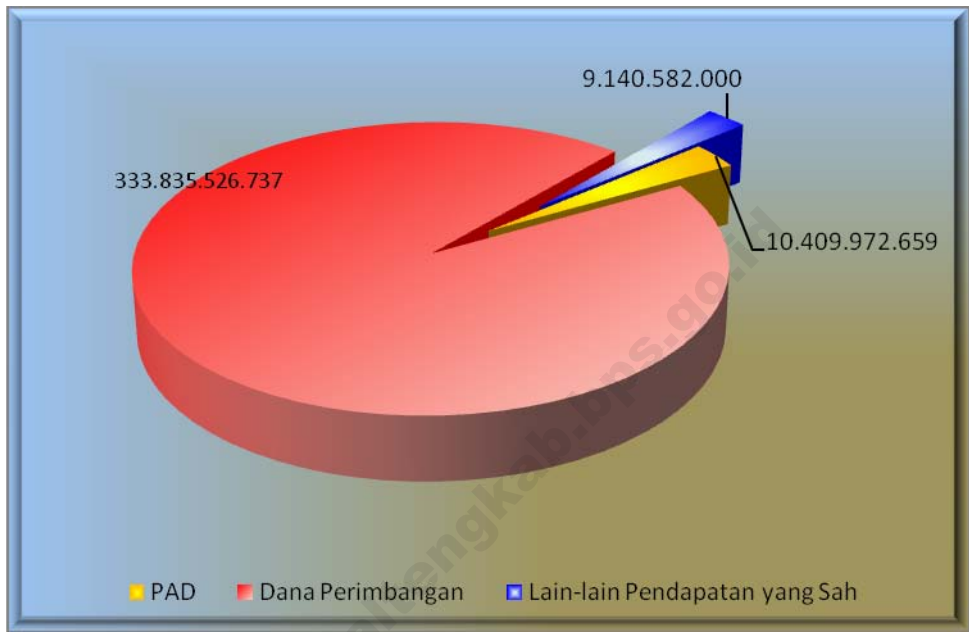
*During year 2009 acceptance realization of Central Halmahera Regency consist : Original Income of Region equal to 10,409,972,659; Counter balance Funds equal to Rp 333.835.526.737; and from others legal income equal to Rp140.582.000.*

*Aids allocation of PKPS-BBM distributed in Central Halmahera Regency during year 2006 consist of BOS-SD Funds equal to Rp778,437,500; BOS-SMP Funds equal to Rp439,697,500; BKM-SMA Funds equal to Rp188,370,000; and health insurance funds for poor people equal to Rp226,930,000.*

*Up to end of year 2009 amount of KUD / co-operation in Central Halmahera counted 61. As for amount of KUD member / co-operation in [is] same range of time counted 6.456people.*

<http://halmahera.bps.go.id>

Grafik IX.1. Persentase Realisasi Penerimaan Pemerintah Kabupaten Halmahera Tengah Tahun 2009  
*Percentage of Income Realization of Central Halmahera Regency in 2009*



<http://halmahera.bps.go.id>

Tabel IX.1.1. Rencana Penerimaan Pemerintah Daerah Kabupaten Halmahera Tengah Tahun 2009 (Rupiah)  
*Planning of Regional Income of Central Halmahera on 2009*

Jenis Penerimaan <i>Kind of Income</i>	Rencana (Rp) <i>Planning</i>
(1)	(2)
<b>1. Pendapatan Asli Daerah</b> <b><i>Original Income of Region</i></b>	<b>13.334.545.000</b>
a. Pajak Daerah <i>Region Lease</i>	423.392.000
b. Retribusi Daerah <i>Region Retribution</i>	616.144.000
c. Hasil Kekayaan Daerah Yang Dipisahkan <i>Result of Properties of Dissociated Area</i>	0
d. Lain-lain Pendapatan Asli Daerah yang Sah <i>Other Legal Original Income of Region</i>	12.295.009.00
<b>2. Dana Perimbangan</b> <b><i>Counter Balance Funds</i></b>	<b>326.554.866.000</b>
a. Bagi Hasil Pajak <i>Revenues Sharing Lease</i>	34.473.450.000
b. Dana Alokasi Umum (DAU) <i>Common Allocation Funds</i>	213.499.744.000
Dana Alokasi Khusus (DAK) <i>Special Allocation Funds</i>	60.392.000.000
c. Dana Penyesuaian <i>Adjustment Funds</i>	16.759.798.000
d. Dana Bagi Hasil Pajak dari Propinsi <i>Lease Revenues Sharing from Province</i>	1.429.874.000
<b>3. Lain-lain Pendapatan yang Sah</b> <b><i>Other Legal Income</i></b>	<b>4.850.000.000</b>
a. Hibah <i>Revenues Sharing Lease/ Others Revenues Sharing</i>	0
b. Dana Darurat <i>Common Allocation Funds</i>	0
c. Pendapatan Lainnya <i>Other Income</i>	0
<b>Jumlah/ Total</b>	<b>339.889.411.000</b>

Sumber : Bagian Keuangan Kabupaten Halmahera Tengah  
 Source : *Financial Section of Regent Office in Central Halmahera.*

Tabel IX.1.2. Rencana Pengeluaran Belanja Tahun 2009 (Rp)  
*Planning of Regional Expenditures of Central halmahera in 2009*

Jenis Pengeluaran <i>Kind of Expenditures</i> (1)	Rencana (Rp) <i>Planning</i> (2)
<b>1. Belanja Tidak Langsung</b> <i>Indirect Expenditures</i>	<b>222.332.737.750</b>
a. Belanja Pegawai <i>Officers Expenditures</i>	111.298.004.000
b. Belanja Barang <i>Goods Expenditures</i>	86.874.505.750
c. Belanja Bunga <i>Interest Expenditures</i>	172.000.000
d. Belanja Subsidi <i>Subsidy Expenditures</i>	1.207.228.000
e. Belanja Hibah <i>Donation Expenditures</i>	750.000.000
f. Belanja Bantuan Sosial <i>Social Aids Expenditures</i>	12.081.000.000
g. Belanja Bantuan Keuangan <i>Aids Revenues Expenditures</i>	9.950.000.000
<b>2. Belanja Modal</b> <i>Capital Expenditures</i>	<b>243.421.720.250</b>
a. Belanja Tanah <i>Land Expenditures</i>	15.331.450.000
b. Belanja Peralatan dan Mesin <i>Tools and Machines Expenditures</i>	29.370.950.250
c. Belanja Gedung dan Bangunan <i>Building Expenditures</i>	95.080.132.000
d. Belanja Jalan, Irigasi dan Jaringan <i>Road, Irrigation and Network Expenditures</i>	102.928.718.000
e. Belanja Aset Lainnya <i>Other Assets Expenditures</i>	710.470.000
<b>3. Belanja Tidak Terduga</b> <i>Not Anticipated Expenditures</i>	<b>1.500.000.000</b>
<b>4. Transfer Bagi Hasil ke Desa</b> <i>Revenues Sharing Transfer to Countrysides</i>	<b>55.000.000</b>
<b>Jumlah/ Total</b>	<b>467.309.458.000</b>

Sumber : Bagian Keuangan Kabupaten Halmahera Tengah  
 Source : *Financial Section of Regent Office in Central Halmahera.*

Tabel IX.1.3. Rencana Pembiayaan Tahun 2009 (Rp)  
*Planning of Regional Expenditures of Central halmahera in 2009*

Jenis Pengeluaran <i>Kind of Expenditures</i>	Rencana (Rp)
(1)	(2)
<b>1. Penerimaan Pembiayaan</b>	<b>128.520.047.000</b>
<i>Defrayal Acceptances</i>	
a. Sisa Lebih Perhitungan Anggaran Tahun Sebelumnya <i>Remains of Previous Regional Budget Calculating</i>	39.132.277.000
b. Pencairan Dana Cadangan <i>Reserve Fund Liquefaction</i>	0
c. Hasil Penjualan Kekayaan Daerah yang Dipisahkan <i>Sales Revenue of Dissociated Regional Properties</i>	0
d. Penerimaan Pinjaman Daerah <i>Acceptances of Regional Loan</i>	89.387.770.000
e. Penerimaan Kembali Pemberian Peminjaman <i>Readmission of Loaning Gift</i>	0
f. Penerimaan Piutang Daerah <i>Regional Receivable</i>	0
<b>2. Pengeluaran Pembiayaan</b>	<b>1.100.000.000</b>
<i>Defrayal Expenditures</i>	
a. Pembentukan Dana Cadangan <i>Reserve Fund Forming</i>	0
b. Penyertaan Modal Pemerintah Daerah <i>Local Government Investment</i>	1.100.000.000
c. Pembayaran Pokok Utang <i>Debt Payment</i>	0
d. Pemberian Pinjaman Daerah <i>Gift of Regional Loaning</i>	0
<b>Pembiayaan Netto</b>	<b>127.420.047.000</b>

Sumber : Bagian Keuangan Kabupaten Halmahera Tengah  
 Source : *Financial Section of Regent Office in Central Halmahera.*

Tabel IX.1.4. Realisasi Penerimaan Pemerintah Daerah Kabupaten Halmahera Tengah Tahun 2009 (Rupiah)  
*Realization of Regional Income of Central Halmahera on 2009*

Jenis Penerimaan (1)	Realisasi (2)
<b>1. Pendapatan Asli Daerah</b> <i>Original Income of Region</i>	<b>10.409.972.659</b>
a. Pajak Daerah <i>Region Lease</i>	811.604.612
b. Retribusi Daerah <i>Region Retribution</i>	707.695.005
c. Hasil Kekayaan Daerah Yang Dipisahkan <i>Result of Properties of Dissociated Area</i>	77.543.110
d. Lain-lain Pendapatan Asli Daerah yang Sah <i>Other Legal Original Income of Region</i>	8.813.129.932
<b>2. Dana Perimbangan</b> <i>Counter Balance Funds</i>	<b>333.835.526.737</b>
a. Bagi Hasil Pajak <i>Revenues Sharing Lease</i>	29.450.561.012
b. Bagi Hasil Bukan Pajak <i>Revenues Sharing Not Lease</i>	11.832.993.865
c. Dana Alokasi Umum (DAU) <i>Common Allocation Funds</i>	213.499.744.000
d. Dana Alokasi Khusus (DAK) <i>Special Allocation Funds</i>	60.392.000.000
e. Dana Penyesuaian <i>Adjustment Funds</i>	16.759.798.000
f. Dana Bagi Hasil Pajak dari Propinsi <i>Lease Revenues Sharing from Province</i>	1.900.429.860
<b>3. Lain-lain Pendapatan yang Sah</b> <i>Other Legal Income</i>	<b>9.140.582.000</b>
a. Hibah <i>Revenues Sharing Lease/ Others Revenues Sharing</i>	<b>0</b>
b. Dana Darurat <i>Common Allocation Funds</i>	5.309.132.000
c. Pendapatan Lainnya <i>Other Income</i>	3.831.450.000
<b>Jumlah/ Total</b>	<b>353.386.081.396</b>

Sumber : Bagian Keuangan Kabupaten Halmahera Tengah  
 Source : *Financial Section of Regent Office in Central Halmahera.*



Tabel IX.1.5. Realisasi Belanja Kabupaten Halmahera Tengah Tahun 2009 (Rp)  
*Realization of Regional Expenditures of Central Halmahera in 2009*

Jenis Pengeluaran <i>Kind of Expenditures</i>	Realisasi <i>Realization</i>
(1)	(2)
<b>1. Belanja Tidak Langsung</b> <i>Indirect Expenditures</i>	<b>192.122.030.782</b>
a. Belanja Pegawai <i>Officers Expenditures</i>	112.957.986.183
b. Belanja Barang <i>Goods Expenditures</i>	62.067.113.306
c. Belanja Bunga <i>Interest Expenditures</i>	150.754.453
d. Belanja Subsidi <i>Subsidy Expenditures</i>	762.623.840
e. Belanja Hibah <i>Donation Expenditures</i>	670.000.000
f. Belanja Bantuan Sosial <i>Social Aids Expenditures</i>	5.563.553.000
g. Belanja Bantuan Keuangan <i>Aids Revenues Expenditures</i>	9.950.000.000
<b>2. Belanja Modal</b> <i>Capital Expenditures</i>	<b>175.522.048.658</b>
a. Belanja Tanah <i>Land Expenditures</i>	12.968.586.100
b. Belanja Peralatan dan Mesin <i>Tools and Machines Expenditures</i>	23.631.303.930
c. Belanja Gedung dan Bangunan <i>Building Expenditures</i>	69.674.126.773
d. Belanja Jalan, Irigasi dan Jaringan <i>Road, Irrigation and Network Expenditures</i>	68.664.682.321
e. Belanja Aset Lainnya <i>Other Assets Expenditures</i>	583.349.534
<b>3. Belanja Tidak Terduga</b> <i>Not Anticipated Expenditures</i>	<b>16.600.000</b>
<b>4. Transfer Bagi Hasil ke Desa</b> <i>Revenues Sharing Transfer to Countrysides</i>	<b>55.000.000</b>
<b>Jumlah/ Total</b>	<b>367.715.679.440</b>

Sumber : Bagian Keuangan Kabupaten Halmahera Tengah  
 Source : *Financial Section of Regent Office in Central Halmahera.*

Tabel IX.1.6. Realisasi Pembiayaan Tahun 2009 (Rp)  
*Realization of Regional Expenditures of Central halmahera in 2009*

Jenis Pengeluaran <i>Kind of Expenditures</i>	Rencana (Rp)
(1)	(2)
<b>1. Penerimaan Pembiayaan</b>	<b>44.132.276.726</b>
<i>Defrayal Acceptances</i>	
a. Sisa Lebih Perhitungan Anggaran Tahun Sebelumnya <i>Remains of Previous Regional Budget Calculating</i>	39.132.276.726
b. Pencairan Dana Cadangan <i>Reserve Fund Liquefaction</i>	0
c. Hasil Penjualan Kekayaan Daerah yang Dipisahkan <i>Sales Revenue of Dissociated Regional Properties</i>	0
d. Penerimaan Pinjaman Daerah <i>Acceptances of Regional Loan</i>	5.000.000.000
e. Penerimaan Kembali Pemberian Peminjaman <i>Readmission of Loaning Gift</i>	0
f. Penerimaan Piutang Daerah <i>Regional Receivable</i>	0
<b>2. Pengeluaran Pembiayaan</b>	<b>1.100.000.000</b>
<i>Defrayal Expenditures</i>	
a. Pembentukan Dana Cadangan <i>Reserve Fund Forming</i>	0
b. Penyertaan Modal Pemerintah Daerah <i>Local Government Investment</i>	1.100.000.000
c. Pembayaran Pokok Utang <i>Debt Payment</i>	0
d. Pemberian Pinjaman Daerah <i>Gift of Regional Loaning</i>	0
<b>Pembiayaan Netto</b>	<b>43.032.276.726</b>

Sumber : Bagian Keuangan Kabupaten Halmahera Tengah  
 Source : *Financial Section of Regent Office in Central Halmahera.*

Tabel IX.2.1. Penerima Bantuan PKPS-BBM dalam bentuk Bantuan Operasional Sekolah (BOS) pada SD/MI menurut Kecamatan di Halmahera Tengah Tahun 2006  
*Receiver of PKPS-BBM Aid in form of Operational School Aid (BOS) for SD/MI according to District in Central Halmahera in 2006.*

Kecamatan <i>District</i>	Jumlah Sekolah <i>Total of School</i>	Jumlah Siswa <i>Total of Students</i>	Besar Dana (Rp) <i>Funds</i>
(1)	(2)	(3)	(4)
1. Weda	12	1.483	174.252.500
2. Weda Utara	7	973	114.327.500
3. Weda Selatan	7	967	113.622.500
4. Pulau Gebe	7	1.146	134.655.000
5. Patani	8	1.279	265.550.000
6. Patani Utara	12	2.260	150.282.500
Jumlah <i>Total</i>	53	8.108	778.437.500

Sumber : Badan Pembangunan Masyarakat Desa  
*Source : Village Development Office Central Halmahera*

Tabel IX.2.2. Penerima Bantuan PKPS-BBM dalam Bentuk Bantuan Operasional Sekolah (BOS) pada SMP/MTs menurut Kecamatan di Halmahera Tengah Tahun 2006  
*Receiver of PKPS-BBM Aid in the Form of Operational School Aid (BOS) for SMP/MTs according to District in Central Halmahera in 2006.*

Kecamatan <i>District</i>	Jumlah Sekolah <i>Total of School</i>	Jumlah Siswa <i>Total of Students</i>	Besar Dana (Rp) <i>Funds</i>
(1)	(2)	(3)	(4)
1. Weda	4	466	758.608.500
2. Weda Utara	3	289	46.890.250
3. Weda Selatan	2	297	48.188.250
4. Pulau Gebe	2	334	54.191.500
5. Patani	3	460	74.635.000
6. Patani Utara	4	864	140.184.000
Jumlah <i>Total</i>	18	2.710	439.697.500

Sumber : Badan Pembangunan Masyarakat Desa  
*Source : Village Development Office Central Halmahera*

Tabel IX.2.3. Penerima Bantuan PKPS-BBM dalam Bentuk Bantuan Khusus Murid (BKM) SMA/MA/SMK menurut Kecamatan di Halmahera Tengah Tahun 2006  
*Receiver of PKPS-BBM Aid in Form Special Aid for Student of SMA/MA/SMK according to District in Central Halmahera in 2006.*

Kecamatan <i>District</i>	Jumlah Sekolah <i>Total of School</i>	Jumlah Siswa <i>Total of Students</i>	Besar Dana (Rp) <i>Funds</i>
(1)	(2)	(3)	(4)
1. Weda	2	103	40.170.000
2. Weda Utara	1	25	9.750.000
3. Weda Selatan	2	85	33.150.000
4. Pulau Gebe	3	172	67.080.000
5. Patani	2	63	24.570.000
6. Patani Utara	1	35	13.650.000
Jumlah <i>Total</i>	11	483	188.370.000

Sumber : Badan Pembangunan Masyarakat Desa  
*Source : Village Development Office Central Halmahera*

Tabel IX.2.4. Penyaluran Bantuan dalam Bentuk Jaminan Kesehatan untuk Rakyat Miskin pada Puskesmas di Halmahera Tengah Tahun 2009  
*Allocation Aid in Form Health Guarantee for Poor People at Central of Public Health (Puskesmas) in Central Halmahera in 2009*

Puskesmas Name	Total Dana (Rp) Total Funds	Dana Terpakai (Rp) Used Funds
(1)	(2)	(3)
1. Weda	33.000.000,00	33.000.000,00
2. Wairoro	55.000.000,00	54.892.000,00
3. Kobe	32.000.000,00	32.000.000,00
4. Patani	34.000.000,00	34.000.000,00
5. Tepeleo	40.000.000,00	40.000.000,00
6. Gebe	29.272.000,00	29.272.000,00
7. Sagea	36.000.000,00	36.000.000,00
Jumlah Total	259.272.000,00	259.132.000,00

Sumber : Dinas Kesehatan Kabupaten Halmahera Tengah  
 Source : Health Service of Central Halmahera

Tabel IX.2.5. Penyaluran Subsidi Beras untuk Rakyat Miskin (RASKIN) di Kabupaten Halmahera Tengah Tahun 2008  
*Allocation of Rice Subsidy for Poor People in Central Halmahera in 2008*

Kecamatan <i>District</i>	Jumlah Desa <i>Total of Villages</i>	Rumah Tangga Miskin <i>Poor Family</i>
(1)	(2)	(3)
1. Weda	6	479
2. Weda Selatan	5	174
3. Weda Utara	7	165
4. Pulau Gebe	5	493
5. Patani	6	486
6. Patani Utara	5	154
Jumlah <i>Total</i>	34	1.951

Lanjutan/ *Continued*.....

Lanjutan Tabel IX.2.5. / *Continued Table*

Kecamatan <i>District</i>	Besar Alokasi (kg) <i>Total Allocation</i>		Dana (Ribu Rupiah) <i>Fund (Thousand Rupiahs)</i>	
	2 Bulan <i>2 Month</i>	10 Bulan <i>10 Month</i>	2 Bulan <i>2 Month</i>	10 Bulan <i>10 Month</i>
	(1)	(2)	(3)	(4)
1. Weda	14.370	69.455	22.992	111.128
2. Weda Selatan	5.220	25.230	8.352	40.368
3. Weda Utara	4.950	23.925	7.920	38.280
4. Pulau Gebe	14.790	71.485	23.664	114.376
5. Patani	14.580	70.470	23.328	112.752
6. Patani Utara	4.620	22.330	7.392	35.728
Jumlah <i>Total</i>	58.530	282.895	93.648	452.632

Sumber : Badan Pembangunan Masyarakat Desa  
*Source : Village Development Office Central Halmahera*



Tabel IX.3.1. Perkembangan Harga-harga Beberapa Bahan Pokok di Kapaleo Tahun 2009 (Rp)  
*Growth of Some Principle Goods Price in Kapaleo 2009*

Bulan <i>Month</i>	Beras /Kg <i>Rice</i>	Ikan Cakalang /Kg	Minyak Goreng /liter <i>Coconut Oil</i>	Gula Pasir /Kg <i>Sugar</i>
(1)	(2)	(3)	(4)	(5)
1. Januari	7.500	25.000	15.000	10.000
2. Pebruari	7.500	25.000	15.000	10.000
3. Maret	7.500	25.000	15.000	10.000
4. April	7.500	27.500	15.000	10.000
5. Mei	7.750	25.000	15.000	10.000
6. Juni	7.750	25.000	15.000	10.000
7. Juli	7.750	30.000	15.000	10.000
8. Agustus	7.750	30.000	15.000	10.000
9. September	7.750	30.000	15.500	10.000
10. Oktober	8.750	30.000	16.000	10.000
11. Nopember	9.250	15.000	16.000	10.000
12. Desember	9.250	15.000	16.000	10.000
Rata-rata <i>Average</i>	8.000	25.208	15.292	10.000

Lanjutan Tabel / *Continued ...*

Lanjutan Tabel IX.3.1. / *Continued Table*

Bulan <i>Month</i>	Garam Hancur /250 gram <i>S a l t</i>	Minyak Tanah /liter <i>Parafin</i>	Bensin /liter <i>Gasoline</i>	Solar /liter <i>Diesel Fuel</i>
(1)	(6)	(7)	(8)	(9)
1. Januari	2.000	7.000	8.000	7.000
2. Pebruari	2.000	7.000	8.000	7.000
3. Maret	2.000	7.000	8.000	7.000
4. April	2.000	6.500	7.000	7.000
5. Mei	2.000	6.500	7.000	7.000
6. Juni	2.000	6.500	7.000	7.000
7. Juli	2.000	6.500	7.000	8.000
8. Agustus	2.000	6.500	7.500	7.000
9. September	2.000	6.500	7.000	7.000
10. Oktober	2.000	6.500	7.000	7.000
11. Nopember	2.000	6.500	7.000	7.000
12. Desember	2.000	6.500	7.000	7.000
Rata-rata <i>Average</i>	2.000	6.625	7.292	7.083

Sumber : BPS Kabupaten Halmahera Tengah

Source : *Central Bureau Statistic Central Halmahera*

Tabel IX.4.1. Jumlah KUD/Koperasi di Halmahera Tengah Dirinci Menurut Jenisnya Tahun 2009  
*Total Villages Unit Cooperative / Cooperative in Central Halmahera in 2009*

Jenis Koperasi <i>Kind of Cooperative</i>	Jumlah (unit) <i>Total</i>	
	2008	2009
(1)	(2)	(3)
1. Koperasi Unit Desa ( KUD ) <i>Village Unit Cooperation</i>	8	8
2. Koperasi Pegawai Negeri ( KPN ) <i>Nation Employer Cooperatives</i>	17	17
3. Koperasi Produsen <i>Production Cooperatives</i>	11	11
4. Koperasi Jasa <i>Services Cooperatives</i>	7	7
5. Koperasi Pertanian <i>Farmer Co-operation</i>	3	3
6. Koperasi Konsumsi <i>Consumption Cooperatives</i>	7	7
7. Koperasi Perikanan <i>Fishery Cooperatives</i>	4	5
8. Koperasi Angkutan <i>Transportation Cooperatives</i>	2	2
9. Koperasi Wanita <i>Women Cooperatives</i>	6	6
10. Koperasi TKBM	1	1
11. Koperasi Karyawan ( KOPKAR ) <i>Employer Cooperatives</i>	1	1
12. Koperasi Simpan Pinjam <i>Saving and Loan Cooperatives</i>	1	1
13. Koperasi Serba Usaha ( KSU ) <i>Business Cooperatives</i>	3	3
14. Koperasi ABRI <i>Army Cooperatives</i>	0	0
<b>Jumlah / Total</b>	<b>60</b>	<b>61</b>

Sumber : Dinas Perindustrian, Perdagangan dan Koperasi Kabupaten Halmahera Tengah  
 Source : *Cooperative & Developing of Small Entrepreneur Departement Office  
 Central Halmahera*

Tabel IX.4.2. Jumlah KUD/Koperasi dan Anggota Koperasi Dirinci per Kecamatan dan Klasifikasinya Tahun 2009  
*Total Villages Unit Cooperative/Cooperatives and Member of Cooperative by District and Clasivicate in 2009*

Kecamatan <i>District</i>	Primer / <i>Primary</i>			TDK <i>Nt. Cls</i>	Pusat / <i>Central</i>			KUD/Kop. <i>VUC /</i> <i>Cooperative</i>
	A	B	C		A	B	C	
(1)	(2)	(3)	(4)	(5)	(6)	(7)	(8)	(9)
1. Weda	1	4	1	20	-	-	-	2
2. Weda Selatan	1	2	0	6	-	-	-	2
3. Weda Utara	0	1	0	6	-	-	-	-
4. Pulau Gebe	1	2	0	5	-	-	-	1
5. Patani	2	0	2	4	-	-	-	1
6. Patani Utara	2	6	0	8	-	-	-	1
Jumlah/ <i>Total</i>	7	15	3	39	-	-	-	7

Sumber : Dinas Perindustrian, Perdagangan dan Koperasi Kabupaten Halmahera Tengah  
 Source : *Cooperative & Developing of Small Entrepreneur Departement Office*  
*Central Halmahera*

Keterangan : TDK/*Nt. Cls* = Tidak Diklasifikasi / *Not Clasivicate Adverb*

Tabel IX.4.3. Perkembangan Kader KUD/Koperasi di Halmahera Tengah Dirinci per Kecamatan Tahun 2009  
*The Increasing Village Unit Cooperatives / Cooperative in Central Halmahera by District in 2009*

Kecamatan <i>District</i>	Pengurus <i>Official</i>	Manajer <i>Manager</i>	Karyawan <i>Employees</i>	Anggota <i>Members</i>
(1)	(2)	(3)	(4)	(5)
1. Weda	78	0	6	1.636
2. Weda Utara	21	0	3	216
3. Weda Selatan	33	0	3	1.359
4. Pulau Gebe	27	2	5	992
5. Patani	27	0	2	679
6. Patani Utara	51	0	3	574
Jumlah <i>Total</i>	237	2	22	5.456

Sumber : Dinas Perindustrian, Perdagangan dan Koperasi Kabupaten Halmahera Tengah  
 Source : *Industry, Trades, and Co-operation Office of Central Halmahera*

Tabel IX.5.1. Perkembangan Tabungan di BRI Unit Weda Tahun 2009 (000 Rp)  
*The Increasing of Saving in BRI Unit Weda by Period in 2009 (000 Rp)*

Bulan Month	Nasabah Costumers	Nilai Value
(1)	(2)	(3)
1. Januari	513	7.587.908
2. Pebruari	614	7.212.514
3. Maret	687	6.505.887
4. April	753	7.996.583
5. Mei	817	9.106.744
6. Juni	883	8.650.659
7. Juli	982	7.925.547
8. Agustus	1.063	8.021.235
9. September	1.116	9.788.293
10. Oktober	1.242	9.357.029
11. Nopember	1.330	13.399.462
12. Desember	1.420	20.216.991

Sumber : Bank Rakyat Indonesia Unit Weda  
Source : *People Bank of Indonesia Unit Weda*

Tabel IX.5.2. Perkembangan Pemberian Kredit Menurut Jenisnya di BRI Unit Weda  
Tahun 2009 (Nominal 000 Rp)  
*The Increasing of Giving Credit by its Kind in Weda in 2009 (Nominality 000 Rp)*

Bulan Month	Kredit Kecil Investasi <i>Investation Small Credits</i>		Kredit Kecil Modal Kerja <i>Capital Small Credits</i>	
	Debitur <i>Debitur</i>	Nominal <i>Nominality</i>	Debitur <i>Debitur</i>	Nominal <i>Nominality</i>
(1)	(2)	(3)	(4)	(5)
1. Januari	3	34.332.900	48	243.250.750
2. Pebruari	75	1.730.789.000	64	341.876.000
3. Maret	112	2.425.962.000	77	493.251.000
4. April	121	2.728.281.000	87	639.127.000
5. Mei	130	3.138.611.000	90	615.170.000
6. Juni	142	3.656.425.000	95	651.796.000
7. Juli	155	4.056.546.783	103	703.588.385
8. Agustus	164	4.342.065.983	126	972.879.985
9. September	171	4.758.535.383	126	984.074.435
10. Oktober	181	5.257.074.933	138	1.045.014.785
11. Nopember	195	5.744.779.283	161	1.289.713.400
12. Desember	204	6.072.653.933	174	1.501.977.250

Sumber : Bank Rakyat Indonesia Unit Weda

Source : *People Bank of Indonesia Unit Weda*

Tabel IX.5.3. Perkembangan Pemberian Kredit Menurut Sektor Ekonomi di BRI Unit Weda Tahun 2009 (Nominal 000 Rp)  
*The Increasing of Giving Credit by Economic Sectors in Weda in 2009 (Nominality 000 Rp)*

Bulan Month	Kredit Kecil Investasi <i>Investation Small Credits</i>		Kredit Kecil Modal Kerja <i>Capital Small Credits</i>	
	Debitur <i>Debitur</i>	Nominal <i>Nominality</i>	Debitur <i>Debitur</i>	Nominal <i>Nominality</i>
(1)	(2)	(3)	(4)	(5)
1. Pertanian <i>Agriculture</i>	-	-	12	57.875.350
2. Pertambangan <i>Mining</i>	-	-	-	-
3. Perindustrian <i>Industry</i>	-	-	-	-
4. Listrik, Gas & Air Bersih <i>Electricity, Gas &amp; Water</i>	-	-	-	-
5. Konstruksi <i>Construction</i>	-	-	-	-
6. Perdagangan <i>Trade</i>	-	-	155	1.401.552.550
7. Pengangkutan <i>Transportation</i>	-	-	-	-
8. Jasa Dunia Usaha <i>Effort Services</i>	6	210.791.900	7	42.569.350
9. Jasa Sosial Masyarakat <i>Social Services</i>	-	-	-	-
10. Lainnya <i>Others</i>	198	5.861.862.033	-	-
Jumlah <i>Total</i>	204	6.072.653.933	174	1.501.977.250

Sumber : Bank Rakyat Indonesia Unit Weda  
 Source : People Bank of Indonesia Unit Weda



# NERACA REGIONAL



<http://hal...bps-go.id>

Grafik X.1. Produk Domestik Regional Bruto Kabupaten Halmahera Tengah Atas Dasar Harga Berlaku dan Konstan 2000 Tahun 2006 - 2008 (Juta Rupiah)  
*Gross Domestic Regional Product of Central Halmahera at Current Market Price and 2000 Constant Market Price in 2006 - 2008 (Million Rupiahs)*



<http://halmahera.bps.go.id>

Tabel X.1. Produk Domestik Regional Bruto Kabupaten Halmahera Tengah Menurut Lapangan Usaha Atas Dasar Harga Berlaku Tahun 2006 - 2008 (Juta Rupiah)  
*Gross Domestic Regional Product of Central Halmahera by Sector at Current Market Price in 2006 – 2008 (Million Rupiahs)*

Lapangan Usaha / Sector	2006	2007*)	2008**)
(1)	(2)	(3)	(4)
I. Pertanian <i>Agriculture</i>	98.001,88	100.975,42	125.174,18
II. Pertambangan & Penggalian <i>Mining &amp; Quarrying</i>	51.146,36	55.613,91	53.513,12
III. Industri Pengolahan <i>Manufacturing Industry</i>	13.170,14	15.974,34	17.974,34
IV. Listrik Gas & Air Minum <i>Electricity &amp; Water Supply</i>	307,62	364,59	449,62
V. Bangunan / Konstruksi <i>Building / Construction</i>	4.035,41	6.221,98	6.643,68
VI. Perdagangan Hotel & Restoran <i>Trade, Hotels &amp; Restaurants</i>	31.120,77	38.909,66	50.018,99
VII. Angkutan & Komunikasi <i>Transportation &amp; Communications</i>	5.992,87	6.019,68	8.556,23
VIII. Keuangan, Persewaan & Jasa <i>Leasing &amp; Company Service</i>	1.988,44	2.448,73	2.685,60
IX. Jasa-jasa <i>Services</i>	16.716,56	19.069,37	20.219,48
Produk Domestik Regional Bruto <i>Gross Domestic Regional Product</i>	222.480,05	245.597,70	285.235,24
PDRB Tanpa Pertambangan <i>GDRP Without Mining</i>	173.351,90	192.576,40	234.801,40

Sumber : BPS Kabupaten Halmahera Tengah  
*Source : Central Bureau of Statistics Central Halmahera*

Keterangan : \*) Angka Diperbaiki / *Upgrade Figure*  
 Adverb \*\*) Angka Sementara / *Temporary Figure*

Tabel X.2. Produk Domestik Regional Bruto Kabupaten Halmahera Tengah Menurut Lapangan Usaha Atas Dasar Harga Konstan 2000 Tahun 2006 - 2008 (Juta Rupiah)  
*Gross Domestic Regional Product of Central Halmahera by Sector at 2000 Constant Market Price in 2006 - 2008 (Million Rupiahs)*

Lapangan Usaha / Sector	2006	2007*)	2008**)
(1)	(2)	(3)	(4)
I. Pertanian <i>Agriculture</i>	74.342,67	74.254,10	87.732,02
II. Pertambangan & Penggalian <i>Mining &amp; Quarrying</i>	46.552,71	50.214,31	38.290,46
III. Industri Pengolahan <i>Manufacturing Industry</i>	12.487,04	10.995,67	11.018,78
IV. Listrik Gas & Air Minum <i>Electricity &amp; Water Supply</i>	268,66	276,43	283,14
V. Bangunan / Konstruksi <i>Building / Construction</i>	3.984,50	4.911,08	6.284,05
VI. Perdagangan Hotel & Restoran <i>Trade, Hotels &amp; Restaurants</i>	29.106,29	32.956,59	38.813,45
VII. Angkutan & Komunikasi <i>Transportation &amp; Communications</i>	6.042,67	5.291,59	6.684,71
VIII. Keuangan, Persewaan & Jasa <i>Leasing &amp; Company Service</i>	1.673,83	1.840,54	2.127,40
IX. Jasa-jasa <i>Services</i>	14.311,32	16.079,12	16.263,19
Produk Domestik Regional Bruto <i>Gross Domestic Regional Product</i>	188.769,69	196.819,43	207.497,22
PDRB Tanpa Pertambangan <i>GDRP Without Mining</i>	143.761,26	148.213,20	170.922,31

Sumber : BPS Kabupaten Halmahera Tengah  
*Source : Central Bureau of Statistics Central Halmahera*

Keterangan : \*) Angka Diperbaiki / *Upgrade Figure*  
 Adverb \*\*) Angka Sementara / *Temporary Figure*

Tabel X.3. Distribusi Persentase Produk Domestik Regional Bruto Atas Dasar Harga Berlaku Menurut Lapangan Usaha Tahun 2006 – 2008 (Persen)  
*Distribution of Percentage of The Sectoral GDRP of Central Halmahera at Current Market Price in 2006 - 2008 (Percent)*

Lapangan Usaha / Sector	2006	2007*)	2008**)
(1)	(2)	(3)	(4)
I. Pertanian <i>Agriculture</i>	44,05	41,11	43,88
II. Pertambangan & Penggalian <i>Mining &amp; Quarrying</i>	22,99	22,64	18,76
III. Industri Pengolahan <i>Manufacturing Industry</i>	5,92	6,50	6,30
IV. Listrik Gas & Air Minum <i>Electricity &amp; Water Supply</i>	0,14	0,15	0,16
V. Bangunan / Konstruksi <i>Building / Construction</i>	1,81	2,53	2,33
VI. Perdagangan Hotel & Restoran <i>Trade, Hotels &amp; Restaurants</i>	13,99	15,84	17,54
VII. Angkutan & Komunikasi <i>Transportation &amp; Communications</i>	2,69	2,45	3,00
VIII. Keuangan, Persewaan & Jasa <i>Leasing &amp; Company Service</i>	0,89	1,00	0,94
IX. Jasa-jasa <i>Services</i>	7,51	7,76	7,09
Produk Domestik Regional Bruto <i>Gross Domestic Regional Product</i>	100,00	100,00	100,00

Sumber : BPS Kabupaten Halmahera Tengah

Source : *Central Bureau of Statistics Central Halmahera*

Keterangan : \*) Angka Diperbaiki / *Upgrade Figure*

Adverb \*\*) Angka Sementara / *Temporary Figure*

Tabel X.4. Distribusi Persentase Produk Domestik Regional Bruto Atas Dasar Harga Konstan 2000 Menurut Lapangan Usaha Tahun 2006 – 2008 (Persen)  
*Distribution of Percentage of The Sectoral GDRP of Central Halmahera at Constant Market Price in 2006 - 2008(Percent)*

Lapangan Usaha / Sector	2006	2007*)	2008**)
(1)	(2)	(3)	(4)
I. Pertanian <i>Agriculture</i>	39,38	37,73	42,28
II. Pertambangan & Penggalian <i>Mining &amp; Quarrying</i>	24,66	25,51	18,45
III. Industri Pengolahan <i>Manufacturing Industry</i>	6,61	5,59	5,31
IV. Listrik Gas & Air Minum <i>Electricity &amp; Water Supply</i>	0,14	0,14	0,14
V. Bangunan / Konstruksi <i>Building / Construction</i>	2,11	2,50	3,03
VI. Perdagangan Hotel & Restoran <i>Trade, Hotels &amp; Restaurants</i>	15,42	16,74	18,71
VII. Angkutan & Komunikasi <i>Transportation &amp; Communications</i>	3,20	2,69	3,22
VIII. Keuangan, Persewaan & Jasa <i>Leasing &amp; Company Service</i>	0,89	0,94	1,03
IX. Jasa-jasa <i>Services</i>	7,58	8,17	7,84
Produk Domestik Regional Bruto <i>Gross Domestic Regional Product</i>	100,00	100,00	100,00

Sumber : BPS Kabupaten Halmahera Tengah

Source : *Central Bureau of Statistics Central Halmahera*

Keterangan : \*) Angka Diperbaiki / *Upgrade Figure*

Adverb \*\*) Angka Sementara / *Temporary Figure*

Tabel X.5. Indeks Perkembangan Implisit Produk Domestik Regional Bruto Menurut Lapangan Usaha Tahun 2006 - 2008  
*Implicit Growth Index of The GDRP of Central Halmahera by Sector in 2006 – 2008*

Lapangan Usaha / Sector	2006	2007*)	2008**)
(1)	(2)	(3)	(4)
I. Pertanian <i>Agriculture</i>	131,82	135,99	142,68
II. Pertambangan & Penggalian <i>Mining &amp; Quarrying</i>	109,87	110,75	136,76
III. Industri Pengolahan <i>Manufacturing Industry</i>	105,47	145,28	163,12
IV. Listrik Gas & Air Minum <i>Electricity &amp; Water Supply</i>	114,50	131,89	158,79
V. Bangunan / Konstruksi <i>Building / Construction</i>	101,28	126,69	105,72
VI. Perdagangan Hotel & Restoran <i>Trade, Hotels &amp; Restaurants</i>	106,92	118,06	128,87
VII. Angkutan & Komunikasi <i>Transportation &amp; Communications</i>	99,18	113,76	128,00
VIII. Keuangan, Persewaan & Jasa <i>Leasing &amp; Company Service</i>	118,80	133,04	126,24
IX. Jasa-jasa <i>Services</i>	116,81	118,60	124,33
Produk Domestik Regional Bruto <i>Gross Domestic Regional Product</i>	117,86	124,78	137,46

Sumber : BPS Kabupaten Halmahera Tengah

Source : *Central Bureau of Statistics Central Halmahera*

Keterangan : \*) Angka Diperbaiki / *Upgrade Figure*

Adverb \*\*) Angka Sementara / *Temporary Figure*



## Neraca Regional

Tabel X.6. Indeks Berantai Produk Domestik Regional Bruto Atas Dasar Harga Berlaku Menurut Lapangan Usaha Tahun 2006 – 2008 (%)  
*Chain Index of The GDRP of Central Halmahera by Sector at Current Market Price in 2006 - 2008 (%)*

Lapangan Usaha / Sector	2006	2007*)	2008**)
(1)	(2)	(3)	(4)
I. Pertanian <i>Agriculture</i>	123,54	114,93	123,96
II. Pertambangan & Penggalian <i>Mining &amp; Quarrying</i>	70,20	93,40	96,22
III. Industri Pengolahan <i>Manufacturing Industry</i>	118,61	113,53	112,52
IV. Listrik Gas & Air Minum <i>Electricity &amp; Water Supply</i>	115,29	111,29	123,32
V. Bangunan / Konstruksi <i>Building / Construction</i>	104,76	121,63	106,78
VI. Perdagangan Hotel & Restoran <i>Trade, Hotels &amp; Restaurants</i>	134,08	125,03	128,55
VII. Angkutan & Komunikasi <i>Transportation &amp; Communications</i>	107,26	105,00	142,14
VIII. Keuangan, Persewaan & Jasa <i>Leasing &amp; Company Service</i>	107,19	123,15	109,67
IX. Jasa-jasa <i>Services</i>	113,41	114,07	106,03
Produk Domestik Regional Bruto <i>Gross Domestic Regional Product</i>	104,55	110,39	116,14

Sumber : BPS Kabupaten Halmahera Tengah

Source : Central Bureau of Statistics Central Halmahera

Keterangan : \*) Angka Diperbaiki / Upgrade Figure

Adverb \*\*) Angka Sementara / Temporary Figure

Tabel X.7. Indeks Berantai Produk Domestik Regional Bruto Atas Dasar Harga Konstan 2000 Menurut Lapangan Usaha Tahun 2006 - 2008  
*Chain Index of The GDRP of Central Halmahera by Sector at 2000 Constant Market Price in 2006 - 2008*

Lapangan Usaha / Sector	2006	2007*)	2008**)
(1)	(2)	(3)	(4)
I. Pertanian <i>Agriculture</i>	140,84	105,05	118,15
II. Pertambangan & Penggalian <i>Mining &amp; Quarrying</i>	65,30	88,17	76,25
III. Industri Pengolahan <i>Manufacturing Industry</i>	120,56	112,35	100,21
IV. Listrik Gas & Air Minum <i>Electricity &amp; Water Supply</i>	115,58	114,29	102,43
V. Bangunan / Konstruksi <i>Building / Construction</i>	126,68	123,25	127,96
VI. Perdagangan Hotel & Restoran <i>Trade, Hotels &amp; Restaurants</i>	126,66	131,27	117,77
VII. Angkutan & Komunikasi <i>Transportation &amp; Communications</i>	141,16	108,06	126,33
VIII. Keuangan, Persewaan & Jasa <i>Leasing &amp; Company Service</i>	105,20	110,05	115,59
IX. Jasa-jasa <i>Services</i>	98,38	104,14	101,14
Produk Domestik Regional Bruto <i>Gross Domestic Regional Product</i>	104,17	104,26	105,43

Sumber : BPS Kabupaten Halmahera Tengah

Source : *Central Bureau of Statistics Central Halmahera*

Keterangan : \*) Angka Diperbaiki / *Upgrade Figure*

Adverb \*\*) Angka Sementara / *Temporary Figure*

## Neraca Regional

Tabel X.8. Agregat PDRB dan Pendapatan Perkapita Kabupaten Halmahera Tengah Atas Dasar Harga Berlaku Tahun 2006 - 2008  
*GDRP Agregat and Income per Capita of Central Halmahera at Current Market Price in 2006 - 2008*

Uraian / Description	2006	2007*)	2008**)
(1)	(2)	(3)	(4)
A. PDRB Atas Dasar Harga Pasar (Juta Rupiah) <i>GDRP at Current Market Price (Million Rupiahs)</i>	222.480,05	245.597,70	285.235,24
B. Penyusutan <i>Depreciation</i>	13.972,77	15.370,05	16.907,05
C. PDR Neto Atas Dasar Harga Pasar (Juta Rupiah) <i>Net DRP at Current Market Price (Million Rupiahs)</i>	208.507,28	230.227,65	268.328,19
D. Pajak Tak Langsung Neto (Juta Rupiah) <i>Net Indirect Taxes (Million Rupiahs)</i>	12.097,5	13.307,33	14.638,06
E. PDR Neto Atas Dasar Biaya Faktor Produksi (Juta Rupiah) <i>Net DRP at Production Factor Cost (Million Rupiahs)</i>	196.409,71	216.920,32	253.690,13
F. Penduduk Pertengahan Tahun (Ribu Jiwa) <i>Total Population Mid Year (Thousand People)</i>	38,83	39,31	40,80
G. PDR per Kapita (Juta Rupiah) <i>DRP per Capita (Million Rupiahs)</i>	5.729,592	6.247,72	6.991,06
H. Pendapatn Per Kapita (Juta Rupiah) <i>Income per Capita (Million Rupiahs)</i>	5.058,195	5.518,20	6.217,90

Sumber : BPS Kabupaten Halmahera Tengah  
 Source : *Central Bureau of Statistics Central Halmahera*

Tabel X.9. Agregat PDRB dan Pendapatan Perkapita Kabupaten Halmahera Tengah Atas Dasar Harga Konstan 2000 Tahun 2006 - 2008  
*GDRP Agregat and per Capita Income of Central Halmahera at 2000 Constant Market Price in 2006 - 2008*

Uraian / Description	2006	2007*)	2008**)
(1)	(2)	(3)	(4)
A. PDRB Atas Dasar Harga Pasar (Juta Rupiah) <i>GDRP at Current Market Price (Million Rupiahs)</i>	188.769,69	196.819,43	207.497,22
B. P e n y u s u t a n <i>Depreciation</i>	5.334,74	5.334,73	5.868,21
C. PDR Neto Atas Dasar Harga Pasar (Juta Rupiah) <i>Net DRP at Current Market Price (Million Rupiahs)</i>	183.434,95	191.484,70	201,629,01
D. Pajak Tak Langsung Neto (Juta Rupiah) <i>Net Indirect Taxes (Million Rupiahs)</i>	4.839,55	4.791,15	5.270,27
E. PDR Neto Atas Dasar Biaya Faktor Produksi (Juta Rupiah) <i>Net DRP at Production Factor Cost (Million Rupiahs)</i>	178.595,40	186.693,55	196.358,74
F. Penduduk Pertengahan Tahun (Ribu Jiwa) <i>Total Population Mid Year (Thousand People)</i>	38,83	39,31	40,80
G. PDR per Kapita (Juta Rupiah) <i>DRP per Capita (Million Rupiahs)</i>	4.861,439	5.006,85	5.085,72
H. Pendapatn Per Kapita (Juta Rupiah) <i>Income per Capita (Million Rupiahs)</i>	4.599,418	4.749,26	4.812,71

Sumber : BPS Kabupaten Halmahera Tengah  
 Source : Central Bureau of Statistics Central Halmahera

<http://halmahera.bps.go.id>